20392
DIARIE Nr
K. LANTBRUKSSTYRELSEN
11 SEP. 1930

Kopia Lithetten med den av Kungl. Maj:t den 16 maj 1930 fastställda arbetsplanen uttyger Hemart Cornstrius

Genom Kungl. Maj:ts nådiga brev den 16 maj 1930 fastställd till efterrättelse vid arbetets utförande.
Stockholm den 30 juni 1930
På Kungl. Lantbruksstyrelsens vägnar
T. Wallin.

Blad 1.

Förslag i 6 blad
till nygrävning av floddiken inom

Kåseholm och Tryde

i Tryde socken, Kristianstads län samt

Ramsåsa och Oråsen

i Ramsåsa socken och

Vanstad, Tjörneröd, Stora Perstorp och Hörjel

i Vanstads socken, Malmöhus län,
upprättat vid syneförrättning enligt vattenlagen
år 1928 av
Hemart Cornstrius
Statens lantbruksingenjör.

Registernummer.

	Kristianstads län		Ea	Vanstad	27^{10}	Es	Vanstad	10^{25}
	Tryde socken		Eb	"	11^{1}	Et	"	15^{10}
Aa	Kåseholm	1^{2}	Ec	"	18^{27}	Eu	"	19^{7}
Ab	"	1^{3}	Ed	"	27^{9}	Ev	"	21^{1}
Ac	"	1^{4}	Ee	"	14^{3}	Ew	"	24^{3}
Ad	"	1^{5}	Ef	"	32^{7}	Ex	"	23^{10}
Ae	"	1^{9}	Eg	"	9^{37}	Ey	"	23^{2}
Ba	Tryde	14^{13}	Eh	"	9^{27}	Ez	"	26^{1}
Bb	"	14^{5}	Ei	"	2^{7}	F	Tjörneröd	1^{1}
	Malmöhus län		Ek	"	13^{7}	Ga	Stora Perstorp	1^{2}
	Ramsåsa socken		El	"	17^{5}	Gb	"	1^{3}
Ca	Ramsåsa	25^{9}	Em	"	17^{3}	Ha	Hörjel	1^{8}
Cb	"	26^{3}	En	"	17^{4}	Hb	"	av 1^{7}
Cc	"	26^{10}	Eo	"	15^{8}	Hc	"	av 1^{7}
Cd	"	26^{9}	Ep	"	15^{11}	Hd	"	1^{5}
D	Oråsen	1^{2}	Eq	"	19^{6}	He	"	1^{6}
	Vanstads socken		Er	"	13^{4}	Hf	"	1^{3}

Skala 1:4000

Nr 001
L 6*0465
Nr 459 Kristianstad Gräten

DIARIE Nr 20392
K. LANTBRUKSSTYRELSEN
11 SEP. 1930

Kopia.
Eikheten med den av Kungl. Höjd. den 16 maj 1930 fastställda arbetsplanen intygar
Sumart Holmström

Kåseholms dikningsföretag av år 1928.

Blad 2.

Genom Kungl. Maj:ts nådiga, brev den 16 maj 1930 fastställd till efterrättelse vid arbetets utförande
Stockholm den 30 juni 1930
På Kungl. Lantbruksstyrelsens vägnar:
F. Wallin



RITN. Nr 002
L 6-0465 2
Nr 459 Kristianstad 6 rit.

Kopia.
Vilkoren med den av Kungl. Maj:t den 16 maj 1930 fastställda arbetsplanen intyggar
Hunnard Lohmstrier

Kåseholms dikningsföretag av år 1928.

Blad 3.

Genom Kungl. Maj:ts nådiga brev den 16 maj 1930 fastställd till efterrättelse vid arbetets utförande.

Stockholm den 30 juni 1930
På Kungl. Landbruksstyrelsens vägnar:
F. Wallin

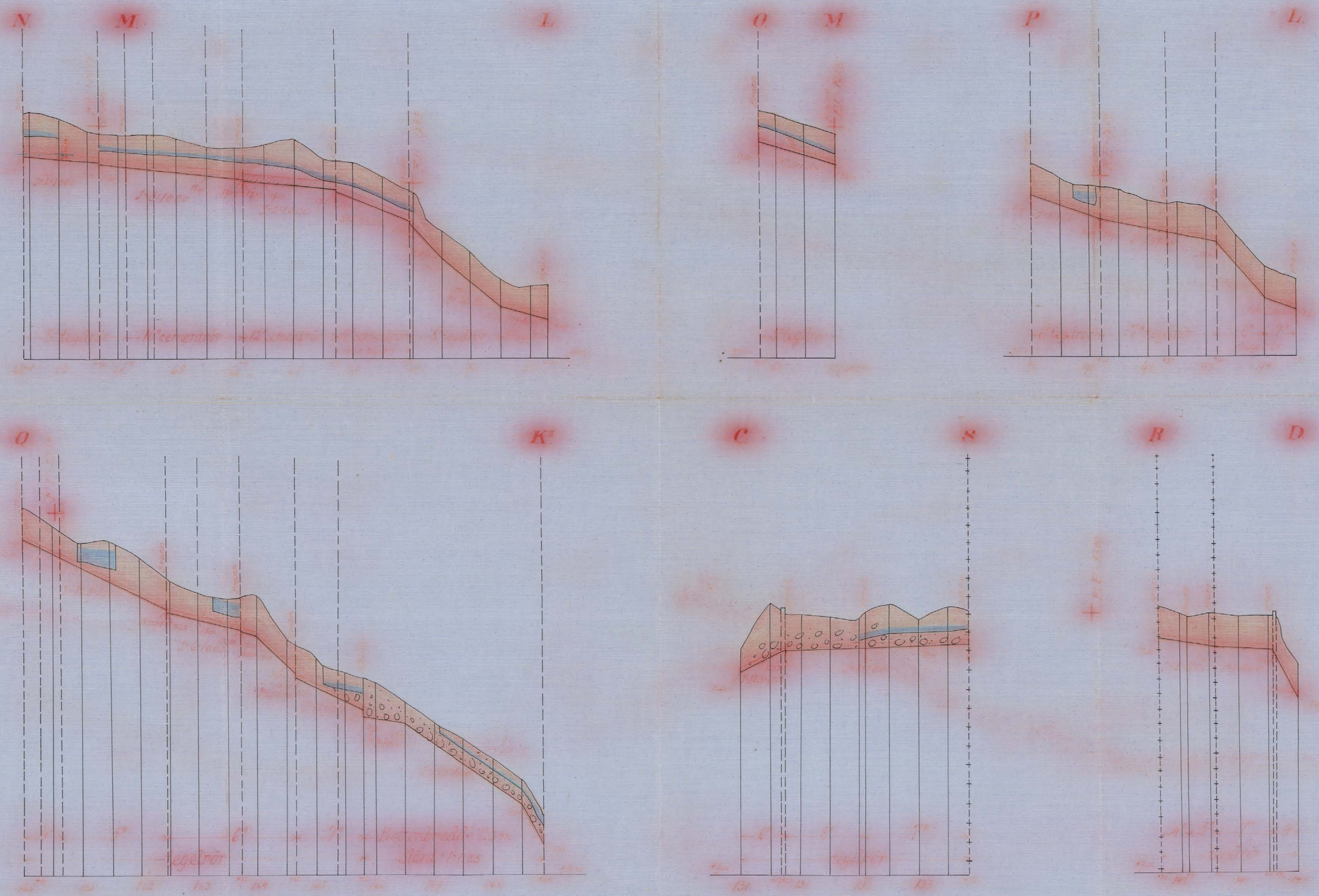

Längd-skala = 1:4000

Höjd-och sektions-skala = 1:100

KTH.Nr 003
L 6*0465 3
Nr 459 Kristianstad 6 ritn

Kopia.
Likheten med den av Kungl. Maj:t den 16 maj 1930 fastställda arbetsplanen intyger
Gunnar F. Lommström

Kåseholms dikningsföretag av år 1928.

Blad 4.

Genom Kungl. Maj:ts nådiga brev den 16 maj 1930 fastställd till efterrättelse vid arbetets utförande.

Stockholm den 30 juni 1930
På Kungl. Fastbrukningsrelsens vägnar:
J. Wallin

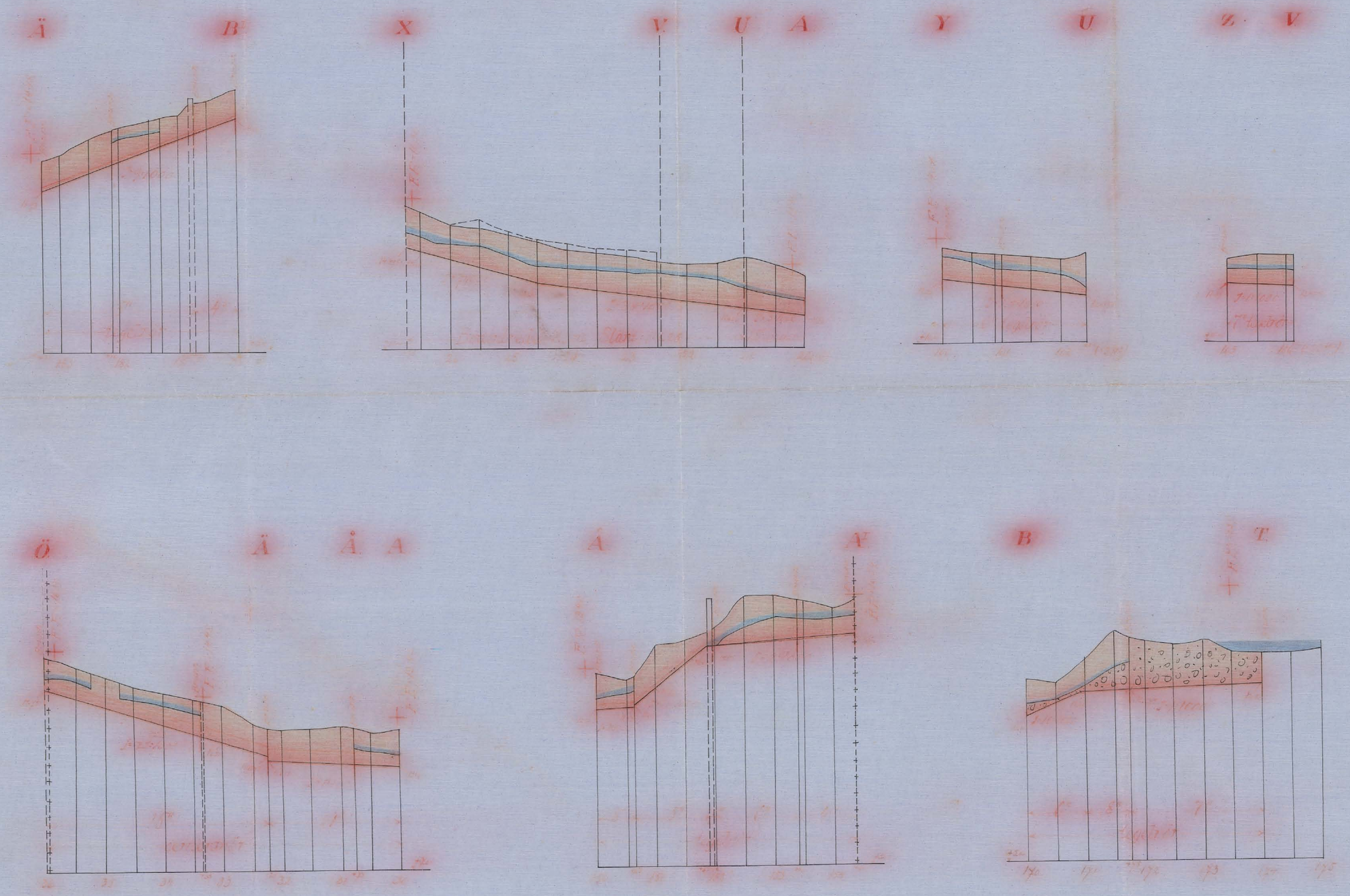

Längd-skala - 1:4000.

Höjd-och sektions-skala - 1:100.

ATTN. Nr 004
L 6×0465 4
Nr 459 Kristianstad Crita

Kopia.

Kåseholms dikningsföretag av år 1928.

Likhetten med den av Kungl. Maj:t den 16 maj fastställda arrendeplanen intyggas
[illegible]

Blad 6.

Genom Kungl. Maj:ts nådiga brev den 16 maj 1930 fastställd till efterrättelse vid arbetets utförande.

Stockholm den 30 juni 1930
På Kungl. Lantbruksstyrelsens vägnar
J. Wallin

KTH.Nr 006
L 6a0465 6
Nr. 459 Kristianstad 6 rita

Kopia

Sikkerhet med den av Kungl. Maj:t den 16 maj 1930 fastställda arbetets pradan intyggar

Konrad Hornström

Kåseholms dikningsföretag av år 1928.

Blad 5.

Genom Kungl. Maj:ts nådiga brev den 16 maj 1930 fastställd till efterrättelse vid arbetets utförande.

Stockholm den 30 juni 1930
På Kungl. Frankbruksstyrelsens vägnar.
T. Wallin

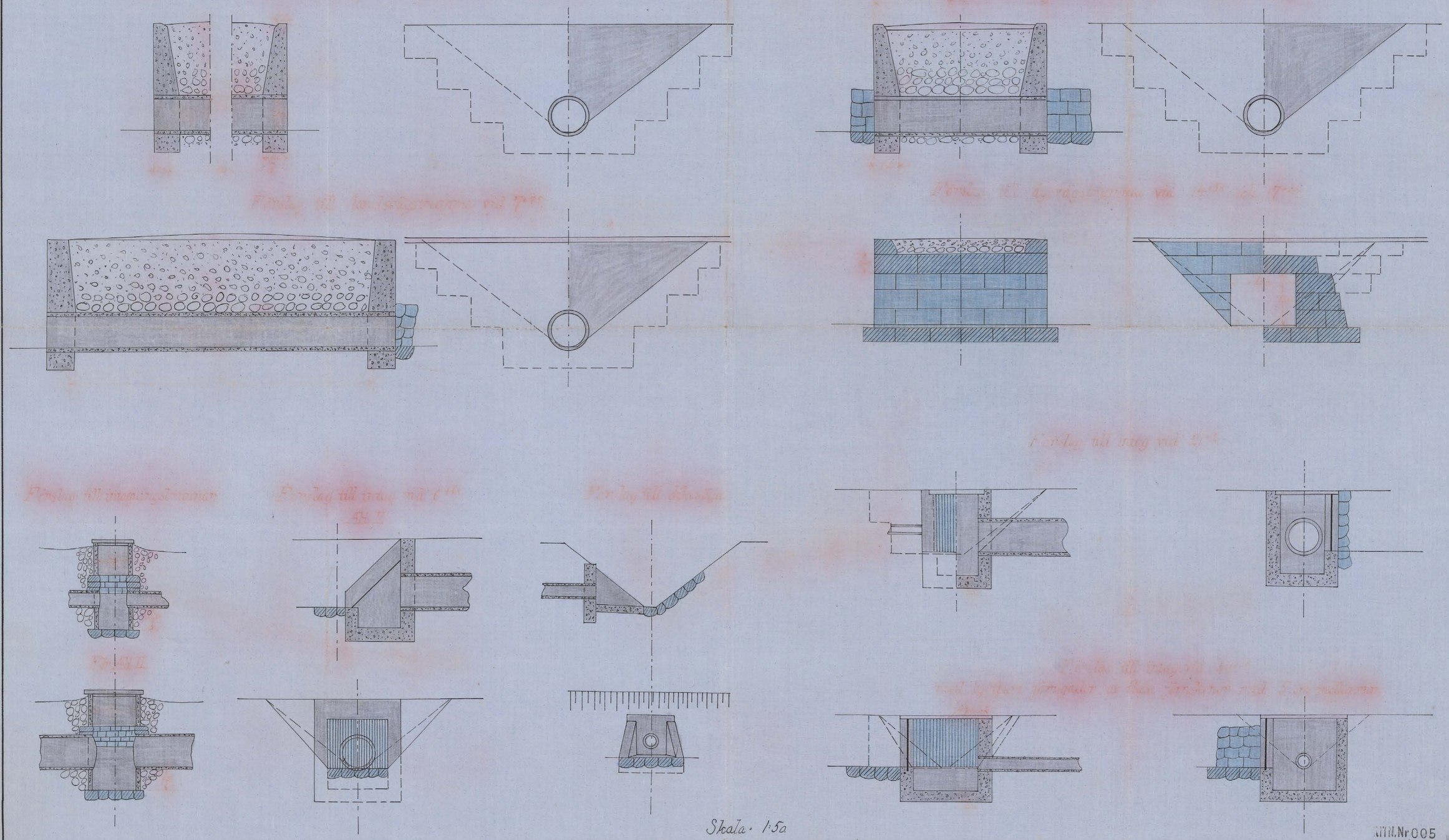

KTH.Nr 005
6*0465
5
Nr 459 Kristianstad 6 ritn

Lån
Lbrstn 10
L 6 0465
20392
K LANTBRUKSBYRÅN
N I SH P 1930

avskrift.

Handlingar rörande lån och anslag av allmänna medel till Kåseholms dikningsföretag år 1928.

Avskrift

Genom Kungl. Maj:ts nådiga brev den 16 maj 1930 fastställd till efterrättelse vid arbetets utförande.

Stockholm den 30 juni 1930

På Kungl. Lantbruksstyrelsens vägnar:

E. Wallin

Översiktskarta

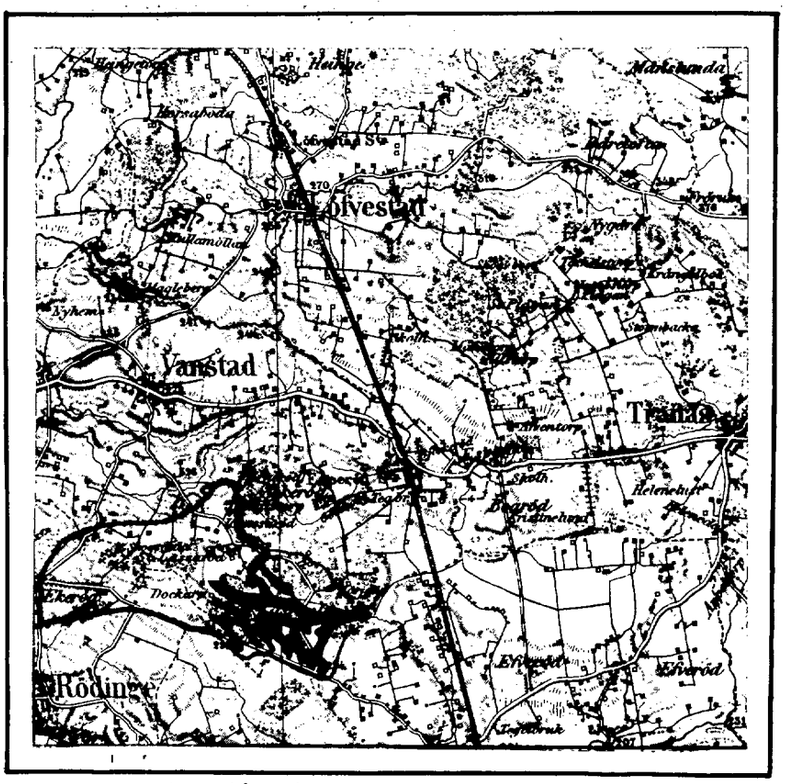

Skala - 1:100000

Sedan delägarna i "Kåseholms diknings-
företag av år 1928" som avser torrläggning av mark inom Kåseholm och Tryde i Tryde socken, Kristianstads län, samt Ramsåsa och Oråsen i Ramsåsa socken, Vanstad, Tjörneröd, Stora Perstorp och Hörjel i Vanstads socken, Malmöhus län, förklarat sig vilja söka lån och anslag av allmänna medel till företagets utförande, får jag härmed därom avgiva följande av ritningar och förslag åtföljda

B E T Ä N K A N D E.

Företagets ändamål.

Företaget avser bättre torrläggning av åker och odlingsmark.

Belägenhet.

Avdikningsområdet är beläget omkring 3 km. ostnordost om Rödinge kyrka och är å motstående översiktskarta utmärkt med rött.

Föregående rättslig utredning.

Företaget har föregåtts av syneförrättning enligt vattenlagen, verkställd av undertecknad på förordnande av länsstyrelsen. Syneförrättningen slöts den 4 april 1928 och har ej överklagats, varöver diariebevis närslutes /bil. A/.

Lån- och anslagssökande.

I förening /bil. B/ dagtecknad den 1 dec. 1928 hava delägarna överenskommit att gemensamt hos Kungl. Majt. göra underdånig ansökan om största möjliga lån och anslag av allmänna medel till fö-

retagets utförande. Fullmakt /bil. C/ för Johanna Jönsson, att för Helmer Jönssons sterbhus underteckna föreningshandlingen, är fogad härtill. Ägarna för littera Bb, Ed, Ef, En, Er, Et, Ez, F och Hf önska endast anslag.

Avdikningsområdets beskaffenhet.

Avdikningsområdet omfattar:

åker	59.244 hektar
äng och odlingsmark	25.833 "
Summa	85.077 "

Jordmånen består i allmänhet av kamperstensmylla på lerblandad grus.

Nuvarande avdikning.

Området avvattnas för närvarande av öppna diken ävensom i mindre utsträckning av täckta stendiken, vilka samtliga i nuvarande skick icke tillåta markens rationella torrläggning för åker.

Torrläggning.

Företaget avser anordnande av öppna och täckta ledningar i den utsträckning och med de dimensioner, som bifogade förslaget angiver. Beträffande viss dikessträcka äro alternativa förslag upprättade.

Brobyggnader.

Företaget medför ombyggandet av tvänne trummor för allmän väg, samt fem trummor för enskilda överkörslar. De förstnämnda skola byggas och bekostas av vederbörande vägstyrelser.

Jordförbättring och kostnad.

Den möjliggjorda jordförbättringen beräknas i till syneprotokollet fogad värderingslängd till 47965:39 kronor och kostnaden i till

samma protokoll fogad kostnadsberäkning till 39779:65 kronor.

Deltagningsskyldighet.

Denna är reglerad genom bestämmelserna i synemännens laga kraftvunna utlåtande.

Hinder mot företaget.

Enär syneförrättningen vunnit laga kraft, finnes intet hinder mot företagets utförande.

Liknande företag i orten.

Närmast belägna med statsmedel understödda liknande företag är Boaröd-Tryde dikningsföretag av år 1925. Nu avhandlade företag, vilket har sitt utlopp i kanal tillhörande nyssnämnda företag av år 1925, har ej förut varit föremål för offentlig myndighets prövning.

Beräkning av lån och anslag.

I tabell b, Bil. II, har uträknats storleken av det lån ur statens avdikningslånefond och bidrag av statens avdikningsanslag, som enligt gällande författningar beräknas kunna utgå, nämligen i lån 24729:85 kronor och i anslag 16439:17 kronor.

Tillstyrkan.

Hänvisande till förestående utredning tillstyrker jag att till utförande av detta förslag beviljas lån ur statens avdikningslånefond med 24730 kronor samt bidrag ur statens avdikningsanslag med 16440 kronor.

Utförande.

Vid utförandet skall iakttagas vad i synemännens laga kraftvunna utlåtande bestämmes.

Arbetstid.

För arbetets utförande bör anslås en tid av tre år.

Kristianstad i jan. 1929.

Statens lantbruksingenjör.

Bilagor:

I Tabell a

II " b

III Kostnadsförslag

A Diarienbevis

B Föreningshandling

C Fullmakt

D Ett häfte synehandlingar

E Ritningar i 6 blad.

Bil. I

Tabell a.

	Hela torrläggningsområdet = = lånc- och andagsvökandes andel.							
	Areal		Värde				Båtnad	
			före		efter			
			torrläggningen.					
	har	ar	kr.	öre	kr.	öre	kr.	öre
åker	59	24.4						
annan mark	25	83.3						
Summa.	85	07.7	46.980	41	94.945	80	47.965	39

Kristianstad i jan. 1929.
Lennart Holmström
statens lantbruksingenjör.

Låneökandes andel

åker	55	66.7						
annan mark	25	41.3						
	81	08					46361	19

Socken, kommun.	Registrerinnr.	Kittra i kartan.	Mantal	Ägares namn m. m.	Areal har	Areal ar
1	2	3	4	5	6	
Gryde socken.						
Fåsterlm	1²	Aa	9/16	Paul Hintze	16	76.7
"	1³	Ab	13/160	Olof Olsson.	1	25.5
"	1⁴	Ac	17/160	Nils Persson.	1	74.5
"	1⁵	Ad	19/160	Sigfrid Granström	0	51.0
"	1⁹	Ae	1/8	Nils Larsson.	0	92.0
Gryde	14¹³	Ba	1/16	Hilmer Jönssons skiftes. Johanna Jönsson	0	32.5
"	14⁵	Bb	31/320	Karl Persson.	1	00.0
Ramsåsa socken.						
Ramsåsa	25⁹	Ca	51/320	Paul Hintze	0	05.0
"	26³	Cb	222/1000	Dnne	6	03.0
"	26¹⁰	Cc	8/1000	Sigfrid Granström	0	45.5
"	26⁹	Cd	7/1000	Nils Svarssons skiftes Arr: Sigfr. Granström	0	55.0
Åsen	1²	D	3/28	August Mårtensson.	0	48.2
Vanstads socken.						
Vanstad	27¹⁰	Ea	1/32	August Mårtensson.	0	02.0
"	11¹	Eb	1/8	Paul Hintze		
"	18²⁷	Ec	1/40	Dnne	3	78.0
"	27⁹	Ed	1/32	Jöns Olsson.	1	37.7
"	14³	Ee	18157/122089	Per Halling	1	31.5
"	32⁷	Ef	1/52	Otto Andersson.	0	07.0
"	9³⁷	Eg	16/1024	August Rasmusson	0	63.0
"	9²⁷	Eh	27/2048	Dnne	0	69.0
"	2⁷	Ei	27/2048	Dnne	0	67.5
"	13⁷	Ek	11/1024	Dnne	0	31.0
"	17⁵	El	38/4096	August Fenk	0	89.5
"	17³	Em	10/4096	Dnne	0	04.0
"	17⁴	En	36/4096	Per Olsson.	0	10.0
				Överföres	39	99.1

Areal: annan mark		Areal: summa		Bidrad		10% av fastmaden		Andel i kostnad för: diverse		Sjukvårdsinrättning		Bostadsanordn. m. m.		Summa kostnad		Relativt kostnad	Bidragets storlek i % av kostnaden	Bidrag		Kvar	
har	ar	har	ar	kr.	öre	kr.	öre	kr.	öre	kr.	öre	kr.	öre	kr.	öre			kr.	öre	kr.	öre
7		8		9		10		11		12		13		14		15	16	17		18.	
10	52.3	27	29.0	16.800	70			14.112	52	746	35	116	34	14.975	21	0.89	46.15	6.911	06	8.064	15
2	11.0	3	36.5	1.446	65			1.226	87	64	88	10	11	1.301	86	0.90	46.50	605	36	696	50
1	67.0	3	41.5	1.867	30	1.307	11	1.764	35	93	30	14	54	1.872	19	1.00	50.00	936	10	936	09
0	20.0	0	71.0	303	30	212	31	286	59	15	15	2	36	304	10	1.00	33.33	101	37	202	73
1	68.0	2	60.0	879	90			777	98	41	15	6	42	825	55	0.94	47.90	395	44	430	11
		0	32.5	136	50			114	67	6	06		94	121	67	0.89	30.80	37	47	84	20
		1	00.0	350	-			294	04	15	55	2	42	312	01	0.89	30.80	96	10	–	–
		0	05.0	28	-			23	35	1	24		19	24	78	0.89	30.80	7	63	17	15
2	73.5	8	76.5	4.315	90			3.010	20	159	19	24	82	3.194	21	0.74	27.30	872	02	2.322	19
0	01.0	0	46.5	349	50	244	65	330	24	17	46	2	72	350	42	1.00	33.33	116	81	233	61
		0	55.0	385	-	269	50	363	78	19	23	3	-	386	01	1.00	33.33	128	67	257	34
0	06.0	0	54.2	294	20			247	09	13	06	2	04	262	19	0.89	30.80	80	75	181	44
0	28.0	0	30.0	9	90			8	17		44		07	8	68	0.89	46.15	4	01	4	67
0	22.0	0	22.0	35	20			29	43	1	56		24	31	23	0.89	46.15	14	71	16	82
0	70.5	4	48.5	3.119	05			1.840	61	97	34	15	18	1.953	13	0.63	24.70	482	42	1.470	71
0	16.0	1	53.7	711	90			629	52	33	30	5	19	668	01	0.94	31.95	213	43	–	–
		1	31.5	896	70			792	93	41	93	6	54	841	40	0.94	31.95	268	83	572	57
		0	07.0	58	80			52	01	2	76		43	55	20	0.94	31.95	17	64	–	–
		0	63.0	487	20			430	81	22	78	3	55	457	14	0.94	31.95	146	06	311	08
		0	69.0	373	80			330	54	17	48	2	73	350	75	0.94	31.95	112	06	238	69
		0	67.5	462	70			409	13	21	65	3	37	434	15	0.94	31.95	138	71	295	44
		0	31.0	254	80			225	31	11	91	1	86	239	08	0.94	31.95	76	39	162	69
		0	89.5	437	50			386	86	20	47	3	19	410	52	0.94	31.95	131	16	279	36
		0	04.0	5	60			4	93		25	0	04	5	22	0.94	31.95	1	67	3	55
		0	10.0	42	-			29	03	1	54	0	24	30	81	0.73	27.05	8	33	–	–
20	35.3	60	34.4	34.052	10			27.720	96	1.466	03	228	53	29.415	52			11.903	90	16.781	09

1	2	3	4	5	6	
				överfört	39	99.1
Vanstad	15^{8}	Eo	75/8192	Nils Håkansson	1	28.5
"	15^{11}	Ep	35/512	Nils Persson	0	79.0
"	19^{6}	Eq	77/4096	August Åkesson	0	79.0
"	13^{4}	Er	5/32	Lars Nilsson	0	22.5
"	10^{25}	Es	273/10752	Nils Karlsson. arr: Karl Nilsson.	0	14.5
"	15^{10}	Et	29/512	Änkan Alma Svensson		
"	19^{7}	Eu	80/4096	August Åkesson	1	73.5
"	21^{1}	Ev	1/4	Dsme	0	40.0
"	24^{3}	Ew	1/8	Nils Lasson	0	19.0
"	23^{10}	Ex	1/128	August Åkesson	0	41.5
"	23^{2}	Ey	1/16	Dsme	0	27.5
"	26^{1}	Ez	1/4	Nils Ström	0	08.0
Tjörnerød	1^{1}	F	1/16	Jöns Olsson.	0	07.5
Stora Perstorp	1^{2}	Ga	7/64	Paul Hintze	4	86.5
"	1^{3}	Gb	1/64	Nils Olsson	0	25.0
Hörjel	1^{8}	Ha	5/128	Dsme	0	32.5
"	av 1^{7}	Hb	15/128	Hans Olsson.	3	49.8
"	av 1^{7}	Hc	avs.	Nils Lasson	0	03.0
"	1^{5}	Hd	5/32	Dsme	0	98.5
"	1^{6}	He	5/32	Hilmer Jönssons sterbh. Änkan Johanna Jönsson	2	24.5
"	1^{3}	Hf	5/32	Lasse Nilsson	0	65.0
				Summa	59	24.4

7	8	9	10	11	12	13	14	15	16	17	18
20 35.3	60 34.4	34 052 10		27 720 96	1 466 03	228 53	29 415 52			11 903 90	16 781 09
	1 28.5	947 10		707 67	37 43	5 83	750 93	0.79	28.45	213 64	537 29
0 05.0	0 84.0	666 10		460 80	24 36	3 80	488 96	0.74	27.30	133 49	355 47
	0 79.0	512 40		354 10	18 72	2 92	375 74	0.73	27.05	101 64	274 10
	0 22.5	157 50		136 94	7 24	1 13	145 31	0.92	31.50	45 77	– –
	0 14.5	121 80		105 90	5 60	87	112 37	0.92	31.50	35 40	76 97
0 26.0	0 26.0	93 60		81 39	4 31	67	86 37	0.92	47.20	40 77	– –
	1 73.5	1 325 10		1 152 17	60 95	9 50	1 222 62	0.92	31.50	385 13	837 49
	0 40.0	336 –		292 16	15 46	2 41	310 03	0.92	31.50	97 66	212 37
	0 19.0	53 20		46 26	2 44	38	49 08	0.92	31.50	15 46	33 62
0 07.5	0 49.0	278 90		242 52	12 83	2 –	257 35	0.92	31.50	81 07	176 28
0 07.5	0 35.0	242 55		210 89	11 15	1 74	223 78	0.92	31.50	70 49	153 29
	0 08.0	78 40		68 16	3 60	56	72 32	0.92	31.50	22 78	– –
	0 07.5	21 –		18 58	99	15	19 72	0.94	31.95	6 30	– –
3 71.0	8 57.5	3 869 –		3 217 24	170 15	26 52	3 413 91	0.88	45.80	1 563 57	1 850 34
	0 25.0	175 –	122 50	195 35	10 33	1 61	207 29	1.18	33.33	69 10	122 50 x)
	0 32.5	227 50	159 25	253 96	13 42	2 09	269 47	1.18	33.33	89 82	159 25 x)
1 01.5	4 51.3	3 073 44	2 151 41	3 057 50	161 69	25 21	3 244 40	1.06	33.33	1 081 47	2 151 41 x)
0 03.5	0 06.5	39 90		33 63	1 79	28	35 70	0.89	46.15	16 48	19 22
0 26.0	1 24.5	647 60		543 93	28 76	4 48	577 17	0.89	30.80	177 77	399 40
	2 24.5	956 20		803 17	42 47	6 62	852 26	0.89	30.80	262 50	589 76
	0 65.0	91 –		76 37	4 04	63	81 04	0.89	30.80	24 96	– –
25 83.3	85 07.7	47 965 39		39 779 65	2 103 76	327 93	42 211 34			16 439 17	24 729 85

x) Lånet begränsat till 70% av taxeringen.

Kristianstad i jan. 1929.
Bernart Holmström
statens lantbruksingenjör.

Bil. III.

Kostnadsförslag.

Gimpenning 90 öre.

Dikningskostnad			39.779	75
Synekostnad	2.103	76		
Kostnad för betänkandet	327	93	2.431	69
Summa			42.211	44

Kristianstad å jan. 1929.
Lennart Holmström
Statens Lantbruksingenjör

Vid arbetsplanens fastställande har kostnaden för företaget beräknats till 42211 kronor 44 öre, varav å låneebkandenas andel 40740 kronor 68 öre. Stockholm den 30 juni 1930
På Kungl. Lantbruksstyrelsen vägnar
F. Wallin

Bil. A.

Att, såvitt framgår av härstädes fört vederbörligt diarium, besvär icke inom laga tid anförts mot en enligt uppgift den 4 april 1928 avslutad laga syneförrättning angående företag, benämnt "Kåseholms dikningsföretag av år 1928" och avseende torrläggning av mark till Kåseholm och Tryde i Tryde socken, Kristianstads län, samt Ramsåsa och Oråsen i Ramsåsa socken och Vanstad, Tjörneröd, Stora Perstorp och Hörjel i Vanstads socken, Malmöhus län; det varder härmed till bevis meddelat. Stockholm i Söderbygdens vattendomstols kansli den 14 januari 1929.

Ex officio:

G.Lidbom.

Bil. B.

Undertecknade delägare i "Kåseholms dikningsföretag av år 1928" överenskomma härmed att gemensamt hos Kungl. Majt. göra underdånig ansökan om största möjliga lån och anslag av allmänna medel till företagets utförande och uppdraga vi åt arbetsstyrelsens ordförande att å våra vägnar underteckna alla härför erforderliga handlingar och kontrakt samt åt arbetsstyrelsen att utkvittera och mot redovisningsskyldighet handhava oss beviljade statsmedel.

Kåseholm den 1 dec. 1928.

Nils Lasson, n:o 1 Hörjel	Paul.H. Hintze, Kåseholms gård, Tomelilla.
Helmer Jönssons sterbhus gm. Johanna Jönsson. n:o 1 Hörjel och n:o 14 Tryde.	Hans Olsson, n:o 1 Hörjel.
Nils Olsson, n:o 1 Hörjel	Lasse Nilsson, n:o 1 Hörjel /önskar endast anslaget/
Aug. Feuk, Vanstad 17.	Carl Pehrsson, n:o 14 Tryde /önskar endast anslaget/
Lars Nilsson, n:o 13 Vanstad /önskar endast anslaget/	Elna Ivarsson, n:o 26 Ramsåsa
Otto Andersson, 32 Wanstaskog /önskar endast anslaget/	Sigfrid Transtrom, n:o 1 Kåseholm och 26 Ramsåsa.
Jöns Olsson, n:o 27 Vanstad och n:o 1 Tjörneröd /önskar endast anslaget/	Nils Persson, n:o 1 Kåseholm
Olof Olsson, n:o 1 Kåseholm	August Mårtensson, n:o 27 Vanstad och n:o 1 Oråsen.
Aug. Åkesson, n:ris 19,21,23 Wanstad.	Per Halling, n:o 14 Vanstad.
Aug. Rasmusson, n:o 2,9,13,14 Vanstad.	Nils Persson, n:o 15 Vanstad.

Nils Håkansson, n:o 15 Vanstad;

Nils Karlsson, n:o 10 "

Alma Svensson, n:o 15 "
/önskar endast anslag/

Nils Ström, n:o 26 Wanstad
/önskar endast anslag/

Per Olsson, n:o 17 Wanstad
/önskar endast anslag/

Bevittnas:

Carl Qvist, Vanstad 2

Arvid Åkesson, Vanstad 25.

Bil. C.

FULLMAKT

för Johanna Jönsson, att för sterbhuset efter Helmer Jönsson i Hörjel, underteckna lånehandling och ansökan om statsbidrag, för Kåseholms dikets reglering.

Ramsåsa den 7 december 1928.

Alfred Andersson.

Egenhändiga namnteckningen intygas:

Anders Hansson
Ramåsa

Nils Lasson
Hörjel.

Förestående avskrift av handlingar tillhörande den av Kungl. Maj:t den 16 maj 1930 fastställda arkitspranen vidimeras.

Sumart. Lomström

Vanstad	17^{5}	El	38/4096	August Fenk
"	17^{3}	Em	10/4096	Denne
"	15^{8}	Eo	75/8192	Nils Håkansson
"	15^{11}	Ep	35/512	Nils Persson
"	19^{6}	Eq	77/4096	August Åkesson
"	10^{25}	Es	273/10752	Nils Karlsson arr. Karl Nilsson
"	19^{7}	Eu	80/4096	August Åkesson
"	21^{1}	Ev	1/4	Denne
"	24^{3}	Ew	1/8	Nils Larsson
"	23^{10}	Ex	1/128	August Åkesson
"	23^{2}	Ey	1/16	Denne
Stora Peretorp	1^{2}	Ga	7/64	Paul Hintze
"	1^{3}	Gb	1/64	Nils Olsson
Hörjel	1^{8}	Ha	5/128	Denne
"	av 1^{7}	Hb	15/128	Hans Olsson
"	av 1^{7}	Hc	avs.	Nils Larsson
"	1^{5}	Hd	5/32	Denne
"	1^{6}	He	5/32	Hilmer Jönssons sterbh. Änkan Johanna Jönsson

Kristianstad den 20 sept 1930

[illegible]

Statens lantbruksingenjör

Uppgift å fastigheter jämte ägare för vilka lån sökes ur statens avdikningslånefond till Kåsehohns dikningsföretag av år 1928.

Socken, hemman	Registernummer	Littera å kartan	Mantal	Ägares namn m. m.
Tryde socken.				
Kåsehohn	1^{2}	Aa	9/16	Paul Hintze
"	1^{3}	Ab	13/160	Olof Olsson
"	1^{4}	Ac	17/160	Nils Persson
"	1^{5}	Ad	19/160	Sigfrid Franström
"	1^{9}	Ae	1/8	Nils Larsson
Tryde	14^{13}	Ba	1/16	Hilmer Jönsson sterbhus, Johanna Jönsson
Ramsåsa socken.				
Ramsåsa	25^{9}	Ca	51/320	Paul Hintze
"	26^{3}	Cb	222/1000	Deme
"	26^{10}	Cc	8/1000	Sigfrid Franström
"	26^{9}	Cd	7/1000	Lars Svarssons sterbhus. arr. Sigfrid Franström
Oråsen	1^{2}	D	3/28	August Mårtensson
Vanstads socken.				
Vanstad	27^{10}	Ea	1/32	August Mårtensson
"	11^{1}	Eb	1/8	Paul Hintze
"	18^{27}	Ec	1/40	Deme
"	14^{3}	Ee	18157/1220890	Per Halling
"	9^{37}	Eg	16/1024	August Rasmusson
"	9^{27}	Eh	27/2048	Deme
"	2^{7}	Ei	27/2048	Deme
"	13^{7}	Ek	11/1024	Deme

Lånat j
der
L

L_____6*0465

5286

DIARIE N:r
K. LANTBRUKSSTYRELSEN
6 MRS 1929

Handlingar
rörande

Kåseholms

dikningsföretag
upprättade vid syneförrättning enligt vattenlagen
år 1928.

S
89 sid
II

Avskrift.

Protokoll, hållet vid syneförrättning enligt vattenlagen angående dikning inom Kåseholm och Tryde i Tryde socken, Kristianstads län, samt Ramsåsa och Oråsen i Ramsåsa socken, Vanstad, Tjörneröd, Stora Perstorp och Hörjel i Vanstads socken, Malmöhus län.

År 1928 den 19 mars inställde sig undertecknad statens lantbruksingenjör å Kåseholms gård för att på grund av länsstyrelsens förordnande verkställa syneförrättning enligt vattenlagen angående dikning inom Kåseholm och Tryde i Tryde socken, Kristianstads län samt Ramsåsa och Oråsen i Ramsåsa socken och Vanstad, Tjörneröd, Stora Perstorp och Hörjel i Vanstads socken, Malmöhus län. På grund av personliga kallelser hade till sammanträde infunnit sig:

Paul Hintze, Kåseholm

Sigfrid Tranström, "

Karl Persson, Tryde n:o 14

Jöns Hansson, " n:o 14

Lars Ivarssons sterbhus, Ramsåsa n:o 26, genom

Ivar Larsson, ibdm.

Lasse Nilsson, Hörjel

August Mårtensson, Oråsen och Vanstad n:o 27

Jöns Olsson, Vanstad n:o 27; och Tjörneröd

Per Helling, Vanstad n:o 14

Otto Andersson, " n:o 32

August Rasmusson, " n:ris 2, 9 och 13

August Fenk " n:r 17

Per Olsson, " n:o 17

Nils Håkansson, " n:o 15

Nils Persson, " n:o 15

Lars Nilsson, " n:o 13

Nils Karlsson, " n:o 10

August Åkesson, " n:ris 19, 21, 23

Nils Ström, " n:o 26

Nils Olsson, Stora Perstorp och Hörjel

Hans Olsson, Hörjel

Olof Olsson, Kåseholm

Nils Persson, "

Nils Lasson, Hörjel, för egen del och såsom ombud för

Helmer Jönssons i Hörjel storbhus enligt fullmakt, bil. 1.

Såsom gode män: Hans Göransson, Ödemarks gård och Johan Nilsson,

Kristineberg, vilka båda avlagt föreskriven ed.

§ 1.

Det för undertecknad utfärdade förordnandet samt ansökan

därom upplästes /bil. 2/.

§ 2.

På därom framställd fråga yppades ej någon jävsanmärkning

mot synemännen, ej heller visste sig desse stå i jävsförhållande

till sakägare.

§ 3.

§ 3.

Till förrättningsmannen hade inkommit skrivelse enligt vilken Nils Lasson, Hörjel, Hans Olsson, Hörjel, August Rasmusson, Vanstad n:o 2, August Åkesson, Vanstad 29, Nils Persson, Vanstad 15, Nils Persson, Kåseholm, Nils Håkansson, Vanstad n:o 15 och Lars Nilsson, Vanstad 13, förenade sig med sökanden. Denna skrivelse upplästes och vidhölls på förfrågan därom av samtliga undertecknare, vilket bestyrktes genom synemännens underskrift.

§ 4.

Sökandena yrkade avloppsdikens upptagande till sådant djup och dimensioner att deras vattenskadade mark kunde torrläggas till lagenligt djup för åker samt att kostnaderna skulle fördelas enligt lag. Vidare yrkades täckta ledningar så långt detta av tekniska och ekonomiska hänsyn gingo för sig.

§ 5.

Per Halling och Jöns Olsson gjorde jämväl gemensam sak med sökandena under yrkande att få diket utsträckt till gränsen dem emellan och undertecknade för detta ändamål föreningshandlingen, bil. 3.

§ 6.

Lasse Nilsson i Hörjel inlämnade följande skrivelse, bil. 4, med yrkande om befrielse från deltagningsskyldighet i företaget.

§ 7.

Karl Persson, Tryde, instämde i detta Lasse Nilssons yrkande och tillade att i den händelse han likafullt bleve deltagningsskyldig, så skulle diket förläggas mitt i skälet, vilket icke

nu vore fallet, enär det låge vid sidan om skälet på Karl Perssons mark.

§ 8.

Ersättning yrkades för den jord, som åtginge till dikes utvidgande och till jordupplag.

§ 9.

Nu infunno sig landstingsmannen Otto Olsson i Hammenhög samt landsfiskalen C.G. Sjöström i Rönås såsom representanter för respektive Ingelstads och Färs härads vägstyrelser. Det upplystes att de två broar, som ledande över öppet dike berörde allmän väg, av vilka broar den ena låg i rågången mellan Ingelstads och Färs härader samt den andra helt inom Färshärad, blivit ombyggda i sammanhang med vägens breddning år 1902. Härom kunde vägstyrelsernas representanter ej lämna säker upplysning vid detta tillfälle, men medgåvo vägstyrelsernas skyldighet att bekosta broarnas ombyggning, om detta vore händelsen.

§ 10.

Förrättningsmannen kungjorde att synemännen omedelbart efter sammanträdet komme att vidtaga för ärendets vidare behandling nödiga undersökningar och värderingar samt att nytt sammanträde komme att hållas å samma plats onsdagen den 4 april 1928 kl. 10 f.m. till vilket sammanträde inga andra kallelser än detta meddelande komme att utgivas.

§ 11.

Då intet vidare förekom upplästes dagens protokoll och

slöts sammanträdet. Ort och tid som ovan

Lennart Holmström.

statens lantbruksingenjör

Hans Göransson Johan Nilsson.

År 1928 den 4 april.

Denna dag sammanträdde åter förenämnda synemän å Kåseholms gård varvid följande sakägare tillstädekommo:

Paul Hintze, Kåseholm

Olof Olsson, "

Nils Persson, "

Nils Lasson, Hörjel

Hilmer Jönssons sterbhus, Hörjel genom Nils Lasson, Hörjel, enl. fullmakt, bil. 5.

Lars Ivarssons sterbhus, Ramåsa, genom Ivar Larsson.

August Mårtensson, Vanstad

Jöns Olsson, "

Per Halling, "

Otto Andersson, "

August Rasmusson, "

August Fenk, "

Per Olsson, "

Nils Håkansson, "

Nils Persson, "

August Åkesson, "

Lars Nilsson, "

Nils Karlsson, Vanstad

Alme Svensson, " genom

Harry Svensson, "

Nils Ström, "

Nils Olsson, Stora Perstorp

Hans Olsson, Hörjel

Lasse Nilsson, "

Sigfrid Tranström, Kåseholm

Jöns Hansson, Tryde

Karl Nilsson, Vanstad

Karl Persson, Tryde

§ 12.

Förrättningsmannen framlade och förklarade det upprättade dikningsförslaget samt uppläste hävdeförteckning, ägobeskrivning och värderingslängd i sammandrag /bil.6/, jordersättningslängd /bil.7/ kostnadsberäkning /bil.8/ och kostnadsfördelningslängd /bil.9/.

§ 13.

Synemännen avgåvo sitt så lydande utlåtande /bil.10/.

§ 14.

Det beslöts att styrelsen för företaget skulle bestå av fem ordinarie medlemmar och två ersättare; till ordinarie medlemmar utsågos Nils Lasson, Hörjel, August Rasmusson, Vanstad 2, Lars Nilsson, Vanstad 13, Nils Persson, Håseholm, och Paul Hintze, Håseholm; till ersättare valdes Karl Persson, Tryde och August Åkes-

son, Vanstad. Till ordförande i styrelsen valdes Nils Lasson, Hörjel pr Esperöd och skulle Nils Lasson mottaga och förvara till företaget hörande handlingar och ritningar.

§ 15.

Räkning å förrättningskostnaderna bifogades protokollet som bilaga 11.

§ 16.

Då intet vidare förekom förklarades förrättningen avslutad och upplästes dagens protokoll.

Ort och tid som ovan

Lennart Holmström

statens lantbruksingenjör.

Hans Göransson Johan Nilsson

Bil. 1.

Fullmakt

för Nils Lasson, Hörjel att vid sammanträdet på Kåscholm den 19 mars innevarande år föra vår talan.

Hörjel den 18 mars 1928.

Helmer Jönssons sterbhus.
genom Johanna Jönsson.

Bevittnas:

Nils Hansson, Hörjel Erik Nilsson, Hörjel

Bil. 2.

Till Länsstyrelsen i Kristianstads län.

Härmed anhålles vördsamt om förordnande för statens lantbruksingenjör att verkställa syneförrättning enligt vattenlagen

angående torrläggning av mark till Kåseholm i Tryde socken. Samtliga av företaget beroende torde först av förrättningsmannen kunna uppgivas. Kåseholm den 18/1 1927.

Paul R. Hintze.

RESOLUTION.

Jämlikt 10 kap. 33 § vattenlagen förordnar länsstyrelsen statens lantbruksingenjör Lennart Holmström att i enlighet med föreskrifterna i ovan åberopade lag, däreat laga hinder ej möter, verkställa den uti bilagda ansökan påkallade förrättning; skolande sökanden tillställa förrättningsmannen detta förordnande.

Kristianstads landskansli den 22 juni 1927.

Johan Nilsson.

Josef Fischer.

Bil. 3.

Härigenom förena vi oss med P.R. Hintze i hans den 18/1 d.å. daterade begäran om syneförrättning för torrläggning av mark.

Hörjel och Vanstad 1 okt. 1927.

Nils Lasson, Hörjel n:o 1;	Hans Olsson, Hörjel n:o 1
Aug.Rasmusson, Vanstad n:o 2;	August Åkesson, Vanstad n:o 19
Nils Persson, " n:o 15;	Nils Persson, Kåseholm 1
Nils Håkensson, Vanstad " 15;	Per Halling, Vanstaskog
Lars Nilsson, Vanstad n:o 13	Jöns Olsson, Vanstad.

Denna föreningshandling är uppläst vid syneförrättning enligt vattenlagen den 19 mars 1928 och vidhölls då av samtliga de sakägare, som undertecknat densamma betyga Len-

-nart Holmström

statens lantbruksingenjör.

Hans Göransson Johan Nilsson.

Bil. 4.

Härmed anhåller jag att bliva helt befriad från detta nya dikningsföretag, eftersom min jord ligger helt intill den gamla ån och inte det minsta vatten har beröring med detta nya företag och har till fullo betalt till den gamla ån, för all min vattensjuka jord och kan således inte värderas till ett enda öres jordförbättring. Jag anhåller härmed att detta blir till protokollet infört.

Högaktningsfullt

Lasse Nilsson.

Bil. 5.

Fullmakt

för Nils Lasson, Hörjel, att vid sammanträdet på Kåseholm den 4 april innevarande år föra vår talan. Hörjel den 3 april 1928.

Helmer Jönssons sterbhus

genom Johanna Jönsson.

Bevittnas:

Nils Hansson, Hörjel; Erik Nilsson, Hörjel.

Bil. 6.

Areal								Nuvarande värde			Blivande värde			Förbättringsvärde		
Åker		Äng och odlingsmark		Annan duglig mark		Impediment och högl. mark		pr har	pr ägofigur		pr har	pr ägofigur		pr har	pr ägofigur	
Har	ar	Har	ar	Har	ar	Har	ar	Kr.	Kr.	öre	Kr.	Kr.	öre	Kr.	Kr.	öre
7		8		9		10		11	12		13	14		15	16	

Hävdeförteckning, ägobeskrivning och värderingstängd över vattenberörda ägor till Kåseholm och Tryde i Tryde socken, Ingelstads härad och Kristianstads län samt Ramsåsa och Dråsen i Ramsåsa socken, Vanstad, Tjörneröd, Stora Perstorp och Hörjel i Vanstads socken, Fars härad och Malmöhus län, upprättad vid syneförrättning enligt vattenlagen år 1928.

VÄXTSÖTATRYCKERIET, HAGERBOMM & STENBÄCK, SKARA

Socken, by och hemman	Registernummer	Littera å kartan	Hemmanstal	Ägofigurens nummer	Delägares namn, hemvist m. m. samt ägobeskrivning
1	2	3	4	5	6
Kristianstads län.					
Gryte socken.					
Kåsebolm.	12	Aa	9/16		Paul Hintze.
				1	betesmark
				2	"
				3	"
				4	skogl. mark förb. ej.
				5	betesmark
				6	"
				7	"
				8	"
				9	"
				10	"
				11	skogl. mark förb. ej.
				12	väg imp.
				13	åker
				14	skogsmark, betesmark
				15	" , "
				16	" , "
				17	" , "
				18	" , "
				19	" , "
				20	" , "
				21	" , "
				22	" , "
				23	" , "
				24	" , "

överföres

Areal								Nuvarande värde			Blivande värde			Förbättringsvärde		
Åker		Äng och odlingsmark		Annan duglig mark		Impediment och högl. mark		pr har	pr ägofigur		pr har	pr ägofigur		pr har	pr ägofigur	
Har	ar	Har	ar	Har	ar	Har	ar	Kr.	Kr.	öre	Kr.	Kr.	öre	Kr.	Kr.	öre
7		8		9		10		11	12		13	14		15	16	
		0	89.0					400	356	-	800	712	-	400	356	-
		0	52.5					480	252	-	600	315	-	120	63	-
		0	13.2					240	31	68	600	79	20	360	47	52
						0	17.5									
		1	30.0					180	234	-	600	780	-	420	546	-
		0	70.0					240	168	-	800	560	-	560	392	-
		1	34.5					180	242	10	600	807	-	420	564	90
		0	34.5					280	96	60	400	138	-	120	41	40
		0	47.0					120	56	40	200	94	-	80	37	60
		0	37.0					480	177	60	1200	444	-	720	266	40
						0	15.0									
						0	10.0									
1	50.0							480	720	-	1600	2·400	-	1120	1·680	-
		0	13.0					360	46	80	400	52	-	40	5	20
		0	42.5					120	51	-	400	170	-	280	119	-
		0	30.0					80	24	-	400	120	-	320	96	-
		0	22.8					120	27	36	400	91	20	280	63	84
		0	10.0					120	12	-	400	40	-	280	28	-
		0	11.3					240	27	12	400	45	20	160	18	08
		0	45.0					160	72	-	400	180	-	240	108	-
		0	27.0					160	43	20	400	108	-	240	64	80
		0	38.0					160	60	80	400	152	-	240	91	20
		0	31.5					40	12	60	~~400~~ 280	88	20	240	75	60
		0	06.0					40	2	40	~~400~~ 280	16	80	240	14	40
1	50.0	8	84.8			0	32.5		2·713	66		7·392	60		4·678	94

VÄSTGÖTATRYCKERIET, HAGELBONN & STENBÄCK, SKARA

Socken, by och hemman	Registernummer	Littera å kartan	Hemmanstal	Ägofigurens nummer	Delägares namn, hemvist m. m. samt ägobeskrivning	
1	2	3	4	5	6	
						överfört
				25	bögland mark	förb. ej
				26	åker	
				27	"	
				28	"	
				29	"	
				30	"	
				31	väg	imp.
				32	märgelgrav	"
				33	åker	
				34	skogsmark, betesmark	
				35	" , "	
				36	väg	imp.
				37	åker	
				38	"	
				39	"	
				40	betesmark	
				41	torvt, betesmark	
				42	" , "	
				43	betesmark	
				44	"	
				45	vattengrav	imp.
				46	"	"
				47	torvt	
				48	"	
				49	"	
				50	väg	imp.
				51	"	"
				52	betesmark	
						överföres

Areal								Nuvarande värde			Blivande värde			Förbättringsvärde		
Åker		Äng och odlingsmark		Annan duglig mark		Impediment och högl. mark		pr har	pr ägofigur		pr har	pr ägofigur		pr har	pr ägofigur	
Har	ar	Har	ar	Har	ar	Har	ar	Kr.	Kr.	öre	Kr.	Kr.	öre	Kr.	Kr.	öre
7		8		9		10		11	12		13	14		15	16	
1	50.0	8	84.8			0	32.5		2.713	66		7.392	60		4.678	94
						0	07.5									
0	07.0							1280	89	60	1600	112	-	320	22	40
0	29.2							640	186	88	1600	467	20	960	280	32
0	31.0							640	198	40	1600	496	-	960	297	60
1	34.5							560	753	20	1400	1.883	-	840	1.129	80
1	68.0							420	705	60	1400	2.352	-	980	1.646	40
						0	04.0									
						0	10.0									
0	42.5							420	178	50	1400	595	-	980	416	50
		0	34.5					300	103	50	1000	345	-	700	241	50
		0	25.0					800	200	-	1000	250	-	200	50	-
						0	09.5									
0	26.6							560	148	96	1400	372	40	840	223	44
0	44.5							560	249	20	1400	623	-	840	373	80
0	13.5							980	132	30	1400	189	-	420	56	70
		0	36.0					800	288	-	1600	576	-	800	288	-
0	04.0							420	16	80	600	24	-	180	7	20
0	10.0							480	48	-	600	60	-	120	12	-
		0	10.0					360	36	-	600	60	-	240	24	-
		0	01.5					300	4	50	600	9	-	300	4	50
						0	03.0									
						0	05.0									
0	13.2							360	47	52	600	79	20	240	31	68
0	39.5							240	94	80	600	237	-	360	142	20
0	05.0							360	18	-	600	30	-	240	12	-
						0	05.0									
						0	04.5									
		0	15.0					300	45	-	~~600~~ 480	72	-	180	27	-
7	18.5	10	06.8			0	74.0		6.258	42		16.224	40		9.965	98

VÄSTGÖTATRYCKERIET, HAGERBONN & STENRÅCK, SKARA

Socken, by och hemman	Registernummer	Littera å kartan	Hemmanstal	Ägofigurens nummer	Delägares namn, hemvist m. m. samt ägobeskrivning	
1	2	3	4	5	6	
						överfört
				53	betesmark	
				54	vattengrav	imp.
				55	åker	
				56	"	
				57	"	
				58	vattengrav	imp.
				59	åker	
				60	"	
				61	"	
				62	betesmark	
				63	åker	
				64	"	
				65	"	
				66	"	
				67	"	
				68	"	
				69	bröjland mark	förb. ej.
				70	åker	
				71	väg	imp.
				72	bröjland mark	förb. ej.
				73	" "	"
				74	" "	"
				75	" "	"
				76	" "	"
				77	åker	
				78	"	
				79	mergelgrav	imp.
				80	"	"
						överföres

Areal								Nuvarande värde			Blivande värde			Förbättringsvärde		
Åker		Äng och odlingsmark		Annan duglig mark		Impediment och högl. mark		pr har	pr ägofigur		pr har	pr ägofigur		pr har	pr ägofigur	
Har	ar	Har	ar	Har	ar	Har	ar	Kr.	Kr.	öre	Kr.	Kr.	öre	Kr.	Kr.	öre
7		8		9		10		11	12		13	14		15	16	
7	18.5	10	06.8			0	74.0		6.258	42		16.224	40		9.965	98
		0	05.0					480	24	-	600	30	-	120	6	-
						0	05.0									
0	40.0							840	336	-	1400	560	-	560	224	-
0	25.0							420	105	-	1400	350	-	980	245	-
0	08.0							700	56	-	1400	112	-	700	56	-
						0	04.5									
0	05.0							980	49	-	1400	70	-	420	21	-
0	28.8							700	201	60	1400	403	20	700	201	60
0	32.5							560	182	-	1400	455	-	840	273	-
		0	07.5					540	40	50	600	45	-	60	4	50
0	10.5							1120	117	60	1400	147	-	280	29	40
0	67.6							980	662	48	1400	946	40	420	283	92
0	85.0							980	833	-	1400	1.190	-	420	357	-
0	45.0							560	252	-	1400	630	-	840	378	-
0	57.5							560	322	-	1400	805	-	840	483	-
0	16.8							700	117	60	1400	235	20	700	117	60
						2	17.0									
0	05.0							1260	63	-	1400	70	-	140	7	-
						0	30.0									
						0	12.5									
						2	13.0									
						0	20.0									
						0	38.5									
						3	40.0									
2	75.0							560	1.540	-	1400	3.850	-	840	2.310	-
1	08.0							420	453	60	~~1400~~ 1260	1.360	80	840	907	20
						0	05.0									
						0	03.5									
15	28.2	10	19.3			9	63.0		11.613	80		27.484	-		15.870	20

JÄNTÖTATRICKERIET, HABERDOMN & STENHÄCK, MCMXX

Socken, by och hemman	Registernummer	Littera å kartan	Hemmanstal	Ägofigurens nummer	Delägares namn, hemvist m. m. samt ägobeskrivning	
1	2	3	4	5	6	
						Överfört
				81	åker	
				82	"	
				83	"	
				84	"	
				85	betesmark	
				86	vattengrav	ämp.
				87	åker	
						Summa.
Fåsebolm	13	A b	13/160		Olof Olsson.	
				88	väg	ämp.
				89	bröjtland mark	förb. ej.
				90	" "	"
				91	åker	
				92	"	
				93	"	
				94	bröjl. mark	förb. ej.
				95	betesmark	
				96	"	
				97	"	
				98	åker	
				99	ängsmark	
				100	betesmark	
				101	åker	
				102	betesmark	
				103	mergelgrav	ämp.
				104	betesmark	
				105	"	
						Överföres

Areal								Nuvarande värde			Blivande värde			Förbättringsvärde		
Åker		Äng och odlingsmark		Annan duglig mark		Impediment och högl. mark		pr har	pr ägofigur		pr har	pr ägofigur		pr har	pr ägofigur	
Har	ar	Har	ar	Har	ar	Har	ar	Kr.	Kr.	öre	Kr.	Kr.	öre	Kr.	Kr.	öre
7		8		9		10		11	12		13	14		15	16	
15	28.2	10	19.3			9	63.0		11.613	80		27.484	-		15.870	20
0	25.0							980	245	-	1400	350	-	420	105	-
0	21.5							700	150	50	1400	301	-	700	150	50
0	30.0							560	168	-	1400	420	-	840	252	-
0	24.0							840	201	60	1400	336	-	560	134	40
		0	33.0					140	46	20	200	66	-	60	19	80
						0	07.0									
0	48.0							840	403	20	1400	672	-	560	268	80
16	76.7	10	52.3			9	70.0		12.828	30		29.629	-		16.800	70
						0	07.0									
						0	35.0									
						2	44.0									
0	35.5							560	198	80	1400	497	-	840	298	20
0	31.5							560	176	40	1400	441	-	840	264	60
0	25.0							980	245	-	1400	350	-	420	105	-
						0	03.0									
		0	07.5					150	11	25	300	22	50	150	11	25
		0	02.0					90	2	70	300	9	-	210	6	30
		0	16.5					60	9	90	~~600~~ 480	79	20	420	69	30
0	20.0							700	140	-	1400	280	-	700	140	-
		0	73.0					400	292	-	1000	730	-	600	438	-
		0	09.0					270	24	30	300	27	-	30	2	70
0	13.5							1120	151	20	1400	189	-	280	37	80
		0	07.0					240	16	80	300	21	-	60	4	20
						0	06.0									
		0	27.0					270	72	90	300	81	-	30	8	10
		0	41.5					210	87	15	300	124	50	90	37	35
1	25.5	1	84.5			2	95.0		1.428	40		2.851	20		1.422	80

JÄRNBÖJTARNYCKERIET, HAGERBOHM & STENGÅRD, EKSJÖ

Socken, by och hemman	Registernummer	Littera å kartan	Hemmanstal	Ägofigurens nummer	Delägares namn, hemvist m. m. samt ägobeskrivning	
1	2	3	4	5	6	
						överfört
				106	betesmarke	
				107	högländ marke	imp
				108	" "	"
						Summa.
Råseholm	14	Ac	17/160		Nils Persson	
				109	högl. marke	imp.
				110	" "	"
				111	stenrös	"
				112	åker	
				113	"	
				114	"	
				115	"	
				116	betesmarke	
				117	högl. marke	imp.
				118	betesmarke	
				119	"	
				120	åker	
				121	betesmarke	
				122	märgelgrav	imp.
				123	ängsmarke	
				124	"	
				125	"	
				126	åker	
				127	"	
				128	väg	imp.
						Summa.

Areal								Nuvarande värde			Blivande värde			Förbättringsvärde		
Åker		Äng och odlingsmark		Annan duglig mark		Impediment och högl. mark		pr har	pr ägofigur		pr har	pr ägofigur		pr har	pr ägofigur	
Har	ar	Har	ar	Har	ar	Har	ar	Kr.	Kr.	öre	Kr.	Kr.	öre	Kr.	Kr.	öre
7		8		9		10		11	12		13	14		15	16	
1	25.5	1	84.5			2	95.0		1.428	40		2.851	20		1.422	80
		0	26.5					210	55	65	300	79	50	90	23	85
						0	03.0									
						0	01.5									
1	25.5	2	11.0			2	99.5		1.484	05		2.930	70		1.446	65
						2	35.0									
						0	06.5									
						0	01.5									
0	16.0							1260	201	60	1400	224	-	140	22	40
0	16.0							840	134	40	1400	224	-	560	89	60
0	50.0							700	350	-	1400	700	-	700	350	-
0	18.5							1120	207	20	1400	259	-	280	51	80
		0	40.0					210	84	-	300	120	-	90	36	-
						0	15.0									
		0	08.0					150	12	-	300	24	-	150	12	-
		0	28.5					300	85	50	1000	285	-	700	199	50
0	28.0							700	196	-	1400	392	-	700	196	-
		0	16.0					360	57	60	1200	192	-	840	134	40
						0	03.0									
		0	27.5					480	132	-	1200	330	-	720	198	-
		0	25.0					480	120	-	1200	300	-	720	180	-
		0	22.0					300	66	-	1000	220	-	700	154	-
0	05.0							1120	56	-	1400	70	-	280	14	-
0	41.0							840	344	40	1400	574	-	560	229	60
						0	11.0									
1	74.5	1	67.0			2	72.0		2.046	70		3.914	-		1.867	30

VÄSTBÖTATRYCKERIET, HABERBONN & STENBÄCK, SKARA

Socken, by och hemman	Registernummer	Littera å kartan	Hemmanstal	Ägofigurens nummer	Delägares namn, hemvist m. m. samt ägobeskrivning
1	2	3	4	5	6
Råscholm	15	Ad	19/160		Sigfrid Granström
				129	högl. marke förb. ej.
				130	åker
				131	"
				132	skogsmarke, betesmarke
				133	tomt, trädgård
				134	åker
					Summa.
Råscholm	19	Ae	1/8		Nils Hasson i Hörjel
				135	ängsmarke
				136	högl. marke förb. ej.
				137	betesmarke
				138	"
				139	åker
				140	"
				141	betesmarke
				142	väg imp.
				143	åker
				144	betesmarke
					Summa.
Gryde	14 13	Ba	1/16		Hilmer Jönssons sterbhus.
					Änkan Johanna Jönsson
				145	åker
				146	väg imp.
					Summa.

Areal								Nuvarande värde			Blivande värde			Förbättringsvärde		
Åker		Äng och odlingsmark		Annan duglig mark		Impediment och högl. mark		pr har	pr ägofigur		pr har	pr ägofigur		pr har	pr ägofigur	
Har	ar	Har	ar	Har	ar	Har	ar	Kr.	Kr.	öre	Kr.	Kr.	öre	Kr.	Kr.	öre
7		8		9		10		11	12		13	14		15	16	
						0	36.0									
0	27.5							840	231	-	1400	385	-	560	154	-
0	16.0							840	134	40	1400	224	-	560	89	60
		0	20.0					180	36	-	300	60	-	120	24	-
0	01.5							1260	18	90	1400	21	-	140	2	10
0	16.0							840	50	40	1400	84	-	560	33	60
0	51.0	0	20.0			0	36.0		470	70		774	-		303	30
		0	37.5					120	45	-	600	225	-	480	180	-
						0	04.0									
		0	42.5					120	51	-	400	170	-	280	119	-
		0	35.0					180	63	-	600	210	-	420	147	-
0	13.5							980	132	30	1400	189	-	420	56	70
0	08.5							840	71	40	1400	119	-	560	47	60
		0	04.5					240	10	80	600	27	-	360	16	20
						0	02.0									
0	70.0							980	686	-	1400	980	-	420	294	-
		0	48.5					160	77	60	200	97	-	40	19	40
0	92.0	1	68.0			0	06.0		1.137	10		2.017	-		879	90
0	32.5							980	318	50	1400	455	-	420	136	50
						0	02.5									
0	32.5					0	02.5		318	50		455	-		136	50

JÄRFÖRÖTATYCKERIET, HABERBRONN & STENRÅCK, BRARA

Socken, by och hemman	Registernummer	Littera å kartan	Hemmanstal	Ägofigurens nummer	Delägares namn, hemvist m. m. samt ägobeskrivning
1	2	3	4	5	6
Tryde	145	Bb	31/320		Karl Persson
				147	åker
					Samma
Malmöhus län					
Ramsåsa socken					
Ramsåsa	259	Ca	51/320		Paul Hintze
				148	åker
					Samma
Ramsåsa	263	Cb	222/1000		Paul Hintze
				149	åker
				150	"
				151	"
				152	"
				153	"
				154	"
				155	betesmarke
				156	stenrös imp.
				157	mergelgrav "
				158	åker
				159	väg imp.
				160	högl. marke "
				161	" " "
				162	" " "
				163	betesmarke
					överföres

Areal								Nuvarande värde			Blivande värde			Förbättringsvärde		
Åker		Äng och odlingsmark		Annan duglig mark		Impediment och högl. mark		pr har	pr ägofigur		pr har	pr ägofigur		pr har	pr ägofigur	
Har	ar	Har	ar	Har	ar	Har	ar	Kr.	Kr.	öre	Kr.	Kr.	öre	Kr.	Kr.	öre
7		8		9		10		11	12		13	14		15	16	
1	00.0							1050	1.050	-	1400	1.400	-	350	350	-
1	00.0								1.050	-		1.400	-		350	-
0	05.0							840	42	-	1400	70	-	560	28	-
0	05.0								42	-		70	-		28	-
0	27.0							700	189	-	1400	378	-	700	189	-
0	47.5							700	332	50	1400	665	-	700	332	50
0	45.0							140	63	-	1400	630	-	1260	567	-
0	42.5							700	297	50	1400	595	-	700	297	50
0	50.0							1120	560	-	1400	700	-	280	140	-
0	33.5							560	187	60	1400	469	-	840	281	40
		0	40.0					80	32	-	200	80	-	120	48	-
						0	05.0									
						0	03.5									
0	98.0							500	490	-	1000	980	-	500	490	-
						0	30.0									
						1	00.0									
						0	85.0									
						0	40.0									
		1	21.0					20	24	20	~~200~~ 160	193	60	140	169	40
3	43.5	1	61.0			2	63.5		2.175	80		4.690	60		2.514	80

VÄLTSÖTATRYCKERIET, HAGERBORN & STENKÄCK, SKARA

Socken, by och hemman	Registernummer	Littera å kartan	Hemmanstal	Ägofigurens nummer	Delägares namn, hemvist m. m. samt ägobeskrivning
1	2	3	4	5	6
					överfört
				164	betesmarke
				165	märgelgrav imp.
				166	åker
				167	"
				168	"
				169	"
				170	"
				171	"
				172	"
				173	"
				174	"
				175	högl. marke förb. ej.
				176	" " "
					Summa
Ramsåsa	26 10	Cc	8/1000		Sigfrid Tranström.
				177	högl. marke förb. ej.
				178	åker
				179	stoogsmarke, betesmarke
				180	högl. marke förb. ej.
				181	väg imp.
				182	åker
					Summa.
Ramsåsa	26 9	Cd	7/1000		hars Ivarssons stärbhus
					arr: Sigfrid Tranström
				183	åker
					Summa.

Areal								Nuvarande värde			Blivande värde			Förbättringsvärde		
Åker		Äng och odlingsmark		Annan duglig mark		Impediment och högl. mark		pr har	pr ägofigur		pr har	pr ägofigur		pr har	pr ägofigur	
Har	ar	Har	ar	Har	ar	Har	ar	Kr.	Kr.	öre	Kr.	Kr.	öre	Kr.	Kr.	öre
7		8		9		10		11	12		13	14		15	16	
3	43.5	1	61.0			2	63.5		2.175	80		4.690	60		2.514	80
		1	12.5					60	67	50	200	225	-	140	157	50
						0	04.0									
0	23.0							560	128	80	1400	322	-	840	193	20
0	45.5							420	191	10	1400	637	-	980	445	90
0	21.5							980	210	70	1400	301	-	420	90	30
0	44.5							700	311	50	1400	623	-	700	311	50
0	39.5							840	331	80	1400	553	-	560	221	20
0	30.0							980	294	-	1400	420	-	420	126	-
0	02.5							1260	31	50	1400	35	-	140	3	50
0	16.0							1120	179	20	1400	224	-	280	44	80
0	37.0							840	310	80	1400	518	-	560	207	20
						0	09.0									
						0	12.0									
6	03.0	2	73.5			2	88.5		4.232	70		8.548	60		4.315	90
						0	33.5									
0	08.0							980	78	40	1400	112	-	420	33	60
		0	01.0					210	2	10	300	3	-	90		90
						0	07.5									
						0	04.0									
0	37.5							560	210	-	1400	525	-	840	315	-
0	45.5	0	01.0			0	45.0		290	50		640	-		349	50
0	55.0							700	385	-	1400	770	-	700	385	-
0	55.0								385	-		770	-		385	-

VÄSTGÖTATRYCKERIET, HAGERBONN & STENBÄCK, SKARA

Socken, by och hemman	Registernummer	Littera å kartan	Hemmanstal	Ägofigurens nummer	Delägares-namn, hemvist m. m. samt ägobeskrivning
1	2	3	4	5	6
Oråsen	1[2]	D	3/28		August Mårtensson.
				184	skogsmark, betesmark
				185	åker
				186	"
				187	väg imp.
					Summa.
Vanstads socken.					
Vanstad.	27[10]	Ea	1/32		August Mårtensson.
				188	torvt
				189	bagmark
				190	"
					Summa.
Vanstad	11[1]	Eb	1/8		Paul Hintze.
				191	betesmark
					Summa.
Vanstad.	18[27]	Ec	1/40		Paul Hintze
				192	betesmark
				193	"
				194	"
				195	"
				196	"
				197	"
				198	vattengrav imp.
				199	väg "
				200	märgelgrav "
					överföres

Areal								Nuvarande värde			Blivande värde			Förbättringsvärde		
Åker		Äng och odlingsmark		Annan duglig mark		Impediment och högl. mark		pr har	pr ägofigur		pr har	pr ägofigur		pr har	pr ägofigur	
Har	ar	Har	ar	Har	ar	Har	ar	Kr.	Kr.	öre	Kr.	Kr.	öre	Kr.	Kr.	öre
7		8		9		10		11	12		13	14		15	16	
		0	06.0					280	16	80	400	24	-	120	7	20
0	36.0							840	302	40	1400	504	-	560	201	60
0	12.2							700	85	40	1400	170	80	700	85	40
						0	03.5									
0	48.2	0	06.0			0	03.5		404	60		698	80		294	20
0	02.0							180	3	60	200	4	-	20		40
		0	08.5					180	15	30	200	17	-	20	1	70
		0	19.5					160	31	20	200	39	-	40	7	80
0	02.0	0	28.0						50	10		60	-		9	90
		0	22.0					40	8	80	200	44	-	160	35	20
		0	22.0						8	80		44	-		35	20
		0	18.0					40	7	20	200	36	-	160	28	80
		0	04.0					50	2	-	100	4	-	50	2	-
		0	04.5					30	1	35	100	4	50	70	3	15
		0	08.0					40	3	20	100	8	-	60	4	80
		0	16.0					640	102	40	800	128	-	160	25	60
		0	20.0					160	32	-	800	160	-	640	128	-
						0	02.0									
						0	07.0									
						0	03.5									
		0	70.5			0	12.5		148	15		340	50		192	35

JÄNTBÄTARTRYCKERI T. HAGERBOHN & STENBÄCK, SKANÖ

Socken, by och hemman	Registernummer	Littera å kartan	Hemmanstal	Ägofigurens nummer	Delägares namn, hemvist m. m. samt ägobeskrivning
1	2	3	4	5	6
					överfört
				201	åker
				202	"
				203	"
				204	"
				205	"
				206	"
					Samma.
Vanstad.	27⁹	Ed	1/32		Jöns Olsson.
				207	åker
				208	"
				209	"
				210	"
				211	"
				212	"
				213	dike, ängsmarke
				214	väg imp.
					Samma.
Vanstad.	14³	Ee	18157/1220890		Per Halling.
				215	märgelgrav imp.
				216	åker
				217	"
				218	"
				219	"
				220	"
					Samma.

Areal								Nuvarande värde			Blivande värde			Förbättringsvärde		
Åker		Äng och odlingsmark		Annan duglig mark		Impediment och högl. mark		pr har	pr ägofigur		pr har	pr ägofigur		pr har	pr ägofigur	
Har	ar	Har	ar	Har	ar	Har	ar	Kr.	Kr.	öre	Kr.	Kr.	öre	Kr.	Kr.	öre
7		8		9		10		11	12		13	14		15	16	
		0	70.5			0	12.5		148	15		340	50		192	35
0	31.0							980	303	80	1400	434	-	420	130	20
0	71.0							700	497	-	1400	994	-	700	497	-
1	12.5							280	315	-	1400	1.575	-	1120	1.260	-
0	33.0							1120	369	60	1400	462	-	280	92	40
0	78.0							280	218	40	1400	1.092	-	1120	873	60
0	52.5							1260	661	50	1400	735	-	140	73	50
3	78.0	0	70.5			0	12.5		2.513	45		5.632	50		3.119	05
0	21.5							1120	240	80	1400	301	-	280	60	20
0	17.5							840	147	-	1400	245	-	560	98	-
0	22.5							700	157	50	1400	315	-	700	157	50
0	36.0							1120	403	20	1400	504	-	280	100	80
0	19.0							980	186	20	1400	266	-	420	79	80
0	21.2							700	148	40	1400	296	80	700	148	40
		0	16.0					140	22	40	~~1400~~ 560	89	60	420	67	20
						0	03.2									
1	37.7	0	16.0			0	03.2		1.305	50		2.017	40		711	90
						0	02.0									
0	47.0							700	329	-	1400	658	-	700	329	-
0	26.0							840	218	40	1400	364	-	560	145	60
0	07.5							980	73	50	1400	105	-	420	31	50
0	27.0							700	189	-	1400	378	-	700	189	-
0	24.0							560	134	40	1400	336	-	840	201	60
1	31.5					0	02.0		944	30		1.841	-		896	70

VÄSTGÖTATRYCKERIET, HABERBOHM & STENBÄCK, SKARA

Socken, by och hemman	Registernummer	Littera å kartan	Hemmanstal	Ägofigurens nummer	Delägares namn, hemvist m. m. samt ägobeskrivning
1	2	3	4	5	6
Vanstad	32⁷	Eg	1/52		Otto Andersson.
				221	åker
					Samma.
Vanstad	9³⁷	Eg	16/1024		August Rasmusson.
				222	åker
				223	"
				224	"
				225	"
					Samma.
Vanstad	9²⁷	Eh	27/2048		August Rasmusson.
				226	åker
				227	"
				228	"
				229	"
				230	tomt och trädgård.
					Samma.
Vanstad	2⁷	Ei	27/2048		August Rasmusson.
				231	åker
				232	"
				233	"
					Samma.
Vanstad	13⁷	Ek	11/1024		August Rasmusson
				234	åker
				235	"
				236	dike omp.
					Samma.

Areal								Nuvarande värde			Blivande värde			Förbättringsvärde		
Åker		Äng och odlingsmark		Annan duglig mark		Impediment och högl. mark		pr har	pr ägofigur		pr har	pr ägofigur		pr har	pr ägofigur	
Har	ar	Har	ar	Har	ar	Har	ar	Kr.	Kr.	öre	Kr.	Kr.	öre	Kr.	Kr.	öre
7		8		9		10		11	12		13	14		15	16	
0	07.0							560	39	20	1400	98	-	840	58	80
0	07.0								39	20		98	-		58	80
0	18.0							560	100	80	1400	252	-	840	151	20
0	20.5							840	172	20	1400	287	-	560	114	80
0	13.5							560	75	60	1400	189	-	840	113	40
0	11.0							420	46	20	1400	154	-	980	107	80
0	63.0								394	80		882	-		487	20
0	16.0							840	134	40	1400	224	-	560	89	60
0	16.0							560	89	60	1400	224	-	840	134	40
0	14.0							560	78	40	1400	196	-	840	117	60
0	11.0							1260	138	60	1400	154	-	140	15	40
0	12.0							1260	151	20	1400	168	-	140	16	80
0	69.0								592	20		966	-		373	80
0	22.0							700	154	-	1400	308	-	700	154	-
0	17.5							980	171	50	1400	245	-	420	73	50
0	28.0							560	156	80	1400	392	-	840	235	20
0	67.5								482	30		945	-		462	70
0	13.5							420	56	70	1400	189	-	980	132	30
0	17.5							700	122	50	1400	245	-	700	122	50
						0	06.0									
0	31.0					0	06.0		179	20		434	-		254	80

VÄSTGÖTATRYCKERIET, HABERBOHN & STENBÄCK, BORÅS

Socken, by och hemman	Registernummer	Littera å kartan	Hemmanstal	Ägofigurens nummer	Delägares namn, hemvist m. m. samt ägobeskrivning
1	2	3	4	5	6
Vanstad	175	El	38/4096		August Fenk
				237	diker imp.
				238	åker
				239	"
				240	"
				241	"
				242	"
				243	"
				244	tomt och trädgård
				245	väg imp.
					Summa.
Vanstad	173	Em	10/4096		August Fenk
				246	åker
					Summa.
Vanstad	174	En	36/4096		Per Olsson.
				247	åker
					Summa.
Vanstad	158	Eo	75/8192		Nils Håkansson.
				248	åker
				249	"
				250	"
				251	"
				252	"
				253	"
				254	"
				255	väg imp.
					Summa.

Areal								Nuvarande värde			Blivande värde			Förbättringsvärde		
Åker		Äng och odlingsmark		Annan duglig mark		Impediment och högl. mark		pr har	pr ägofigur		pr har	pr ägofigur		pr har	pr ägofigur	
Har	ar	Har	ar	Har	ar	Har	ar	Kr.	Kr.	öre	Kr.	Kr.	öre	Kr.	Kr.	öre
7		8		9		10		11	12		13	14		15	16	
						0	01.0									
0	20.0							980	196	-	1400	280	-	420	84	-
1	07.5							560	42	-	1400	105	-	840	63	-
0	09.0							1120	100	80	1400	126	-	280	25	20
0	07.5							1260	94	50	1400	105	-	140	10	50
0	19.0							840	159	60	1400	266	-	560	106	40
0	21.5							840	180	60	1400	301	-	560	120	40
0	05.0							840	42	-	1400	70	-	560	28	-
						0	02.0									
0	89.5					0	03.0		815	50		1.253	-		437	50
0	04.0							1260	50	40	1400	56	-	140	5	60
0	04.0								50	40		56	-		5	60
0	10.0							980	98	-	1400	140	-	420	42	-
0	10.0								98	-		140	-		42	-
0	32.0							560	179	20	1400	448	-	840	268	80
0	48.0							560	268	80	1400	672	-	840	403	20
0	10.0							980	98	-	1400	140	-	420	42	-
0	12.0							700	84	-	1400	168	-	700	84	-
0	06.5							700	45	50	1400	91	-	700	45	50
0	13.0							980	127	40	1400	182	-	420	54	60
0	07.0							700	49	-	1400	98	-	700	49	-
						0	05.0									
1	28.5					0	05.0		851	90		1.799	-		947	10

VÄSTBÖTATRYCKERIET, MAGERBOHM & STENBÄCK, SKARA

Socken, by och hemman	Registernummer	Littera å kartan	Hemmanstal	Ägofigurens nummer	Delägares namn, hemvist m. m. samt ägobeskrivning
1	2	3	4	5	6
Vanstad	15[11]	Ep	35/512		Gils Persson.
				256	åker
				257	skogsmark, betesmark
					Samma.
Vanstad	19[6]	Eq	77/4096		August Åkesson
				258	åker
				259	"
					Samma.
Vanstad	13[4]	Er	5/32		Kars Gilsson.
				260	åker
					Samma.
Vanstad	10[25]	Es	273/11752		Gils Karlsson. Arr: Karl Gilsson.
				261	åker
					Samma.
Vanstad	15[10]	Et	29/512		Änkan Alma Larsson.
				262	skogsmark
					Samma.
Vanstad.	19[7]	Eu	80/4096		August Åkesson
				263	åker
				264	"
				265	"
				266	"
				267	trädgård
				268	åker
					överföres

Areal								Nuvarande värde			Blivande värde			Förbättringsvärde		
Åker		Äng och odlingsmark		Annan duglig mark		Impediment och högl. mark		pr har	pr ägofigur		pr har	pr ägofigur		pr har	pr ägofigur	
Har	ar	Har	ar	Har	ar	Har	ar	Kr.	Kr.	öre	Kr.	Kr.	öre	Kr.	Kr.	öre
7		8		9		10		11	12		13	14		15	16	
0	79.0							560	442	40	1400	1·106	-	840	663	60
		0	05.0					30	1	50	~~100~~ 80	4	-	50	2	50
0	79.0	0	05.0						443	90		1·110	-		666	10
0	27.0							1120	302	40	1400	378	-	280	75	60
0	52.0							560	291	20	1400	728	-	840	436	80
0	79.0								593	60		1·106	-		512	40
0	22.5							700	157	50	1400	315	-	700	157	50
0	22.5								157	50		315	-		157	50
0	14.5							560	81	20	1400	203	-	840	121	80
0	14.5								81	20		203	-		121	80
		0	26.0					240	62	40	600	156	-	360	93	60
		0	26.0						62	40		156	-		93	60
0	22.5							420	94	50	1400	315	-	980	220	50
0	29.0							280	81	20	1400	406	-	1120	324	80
0	18.5							420	77	70	1400	259	-	980	181	30
0	20.5							840	172	20	1400	287	-	560	114	80
0	13.5							700	94	50	1400	189	-	700	94	50
0	27.0							840	226	80	1400	378	-	560	151	20
1	31.0								746	90		1·834	-		1·087	10

JÄNTÖÖTATRYCKERIET, HAGERSOHN & NYENBÄCK, GRANA

Socken, by och hemman	Registernummer	Littera å kartan	Hemmanstal	Ägofigurens nummer	Delägares namn, hemvist m. m. samt ägobeskrivning
1	2	3	4	5	6
					Överfört
				269	åker
					Summa
Vanstad	21'	Ev	1/4		August Åkesson
				270	åker
				271	"
					Summa.
Vanstad	24³	Ew	1/8		Nils Hasson.
				272	åker
				273	"
					Summa.
Vanstad	23¹⁰	Ex	1/128		August Åkesson
				274	åker
				275	"
				276	Skogsmark
					Summa.
Vanstad.	23²	Ey	1/16		August Åkesson
				277	åker
				278	"
				279	Skogsmark
					Summa.
Vanstad	26'	Ez	1/4		Nils Ström
				280	åker
					Summa.

Areal								Nuvarande värde			Blivande värde			Förbättringsvärde		
Åker		Äng och odlingsmark		Annan duglig mark		Impediment och högl. mark		pr har	pr ägofigur		pr har	pr ägofigur		pr har	pr ägofigur	
Har	ar	Har	ar	Har	ar	Har	ar	Kr.	Kr.	öre	Kr.	Kr.	öre	Kr.	Kr.	öre
7		8		9		10		11	12		13	14		15	16	
1	31.0								746	90		1.834	-		1.087	10
0	42.5							840	357	-	1400	595	-	560	238	-
1	73.5								1.103	90		2.429	-		1.325	10
0	20.5							560	114	80	1400	287	-	840	172	20
0	19.5							560	109	20	1400	273	-	840	163	80
0	40.0								224	-		560	-		336	-
0	07.0							1120	78	40	1400	98	-	280	19	60
0	12.0							1120	134	40	1400	168	-	280	33	60
0	19.0								212	80		266	-		53	20
0	26.5							840	222	60	1400	371	-	560	148	40
0	15.0							560	84	-	1400	210	-	840	126	-
		0	07.5					240	18	-	300	22	50	60	4	50
0	41.5	0	07.5						324	60		603	50		278	90
0	23.5							560	131	60	1400	329	-	840	197	40
0	03.5							560	19	60	1400	49	-	840	29	40
		0	07.5					90	6	75	300	22	50	210	15	75
0	27.0	0	07.5						157	95		400	50		242	55
0	08.0							420	33	60	1400	112	-	980	78	40
0	08.0								33	60		112	-		78	40

JÄNTÖÖTATRYCKERIET, HAGI-RÖNN & STENBÄCK, SKARA

Socken, by och hemman	Registernummer	Littera å kartan	Hemmanstal	Ägofigurens nummer	Delägares namn, hemvist m. m. samt ägobeskrivning
1	2	3	4	5	6
Gjörsered	1'	F	1/16		Jöns Olsson.
				281	åker
					Summa.
Hova Perstorp	1²	Ga	7/64		Paul Hintze
				282	Hagsmark
				283	" , förb. ej.
				284	"
				285	"
				286	"
				287	"
				288	"
				289	stenrös ömp.
				290	trädgård
				291	"
				292	"
				293	"
				294	väg ömp.
				295	" "
				296	vattengrav "
				297	" "
				298	sand
				299	"
				300	åker
				301	"
				302	"
				303	"
				304	"
				305	trägl. mark, förb. ej.
					vidföres

Areal								Nuvarande värde			Blivande värde			Förbättringsvärde		
Åker		Äng och odlingsmark		Annan duglig mark		Impediment och högl. mark		pr har	pr ägofigur		pr har	pr ägofigur		pr har	pr ägofigur	
Har	ar	Har	ar	Har	ar	Har	ar	Kr.	Kr.	öre	Kr.	Kr.	öre	Kr.	Kr.	öre
7		8		9		10		11	12		13	14		15	16	
0	07.5							1120	84	-	1400	105	-	280	21	-
0	07.5								84	-		105	-		21	-
		0	82.5					30	24	75	~~300~~ 180	148	50	150	123	75
						0	21.0									
		0	32.5					120	39	-	300	97	50	180	58	50
		0	21.5					90	19	35	300	64	50	210	45	15
		0	73.5					120	88	20	300	220	50	180	132	30
		0	95.0					90	85	50	300	285	-	210	199	50
		0	66.0					90	59	40	300	198	-	210	138	60
						0	01.2									
0	42.5							960	408	-	1600	680	-	640	272	-
0	13.0							1120	145	60	1600	208	-	480	62	40
0	10.5							1280	134	40	1600	168	-	320	33	60
0	03.0							1280	38	40	1600	48	-	320	9	60
						0	08.0									
						0	08.0									
						0	05.0									
						0	04.0									
0	07.5							360	27	-	600	45	-	240	18	-
0	05.0							360	18	-	600	30	-	240	12	-
0	07.5							560	42	-	1400	105	-	840	63	-
0	46.0							560	257	60	1400	644	-	840	386	40
0	16.0							700	112	-	1400	224	-	700	112	-
0	73.0							700	511	-	1400	1.022	-	700	511	-
0	64.0							840	537	60	1400	896	-	560	358	40
						0	03.0									
2	88.0	3	71.0			0	50.2		2.547	80		5.084	-		2.536	20

JÄRNBÖTATRYCKERIET, HAHLBROHN & STENBÅCK, SKARA

Socken, by och hemman	Registernummer	Littera å kartan	Hemmanstal	Ägofigurens nummer	Delägares namn, hemvist m. m. samt ägobeskrivning
1	2	3	4	5	6
					överfört
				306	mårgelgrav omp.
				307	åker
				308	"
				309	"
				310	"
				311	"
				312	"
					Samma.
Hova Perstorp	13	G 6	1/64		Nils Olsson.
				313	åker
					Samma.
Hörjel	18	H a	5/128		Nils Olsson
				314	åker
					Samma.
Hörjel	20/17	H 6	15/128		Hans Olsson.
				315	åker
				316	väg omp.
				317	åker
				318	"
				319	"
				320	"
				321	"
				322	"
				323	"
				324	högland mark, förb. ej. överföres

Areal								Nuvarande värde			Blivande värde			Förbättringsvärde		
Åkr		Äng och odlingsmark		Annan duglig mark		Impediment och högl. mark		pr har	pr ägofigur		pr har	pr ägofigur		pr har	pr ägofigur	
Har	ar	Har	ar	Har	ar	Har	ar	Kr.	Kr.	öre	Kr.	Kr.	öre	Kr.	Kr.	öre
7		8		9		10		11	12		13	14		15	16	
2	88.0	3	71.0			0	50.2		2.547	80		5.084	-		2.536	20
						0	03.0									
0	26.5							840	222	60	1400	371	-	560	148	40
0	58.5							700	409	50	1400	819	-	700	409	50
0	23.0							560	128	80	1400	322	-	840	193	20
0	15.0							560	84	-	1400	210	-	840	126	-
0	25.5							1260	321	30	1400	357	-	140	35	70
0	50.0							560	280	-	1400	700	-	840	420	-
4	86.5	3	71.0			0	53.2		3.994	-		7.863	-		3.869	-
0	25.0							700	175	-	1400	350	-	700	175	-
0	25.0								175	-		350	-		175	-
0	32.5							700	227	50	1400	455	-	700	227	50
0	32.5								227	50		455	-		227	50
0	27.5							700	192	50	1400	385	-	700	192	50
						0	09.0									
0	56.5							420	237	30	~~1400~~ 1260	711	90	840	474	60
0	62.0							700	434	-	1400	868	-	700	434	-
0	27.0							980	264	60	1400	378	-	420	113	40
0	20.5							420	86	10	1400	287	-	980	200	90
0	13.2							420	55	44	1400	184	80	980	129	36
0	25.6							720	184	32	1200	307	20	480	122	88
0	18.0							480	86	40	1200	216	-	720	129	60
						0	20.0									
2	50.3					0	29.0		1.540	66		3.337	90		1.797	24

VÄSTERÅS TRYCKERI AB, HADEBOMN & STENHÖCK, SKARA

Socken, by och hemman	Registernummer	Littera å kartan	Hemmanstal	Ägofigurens nummer	Delägares namn, hemvist m. m. samt ägobeskrivning
1	2	3	4	5	6
					överfört
				325	åker
				326	ängsmark
				327	"
				328	"
				329	åker
				330	"
					Summa.
Hörjel	av 17	Hc	avs.		Nils Hasson.
				331	ängsmark
				332	väg imp.
				333	åker
					Summa.
Hörjel	15	Hd	5/32		Nils Hasson.
				334	väg imp.
				335	åker
				336	skogsmark, betesmark
				337	åker
				338	"
					Summa.
Hörjel	16	He	5/32		Hilmer Jönssons sterbhus.
					Änkan Johanna Jönsson.
				339	åker
				340	"
				341	"
				342	"
					överföres

Areal								Nuvarande värde			Blivande värde			Förbättringsvärde		
Åker		Äng och odlingsmark		Annan duglig mark		Impediment och högl. mark		pr har	pr ägofigur		pr har	pr ägofigur		pr har	pr ägofigur	
Har	ar	Har	ar	Har	ar	Har	ar	Kr.	Kr.	öre	Kr.	Kr.	öre	Kr.	Kr.	öre
7		8		9		10		11	12		13	14		15	16	
2	50.3					0	29.0		1.540	66		3.337	90		1.797	24
0	32.5							420	136	50	1400	455	-	980	318	50
		0	21.5					60	12	90	~~600~~ 540	116	10	480	103	20
		0	50.5					40	20	20	~~400~~ 360	181	80	320	161	60
		0	29.5					400	118	-	1000	295	-	600	177	-
0	33.5							560	187	60	1400	469	-	840	281	40
0	33.5							700	234	50	1400	469	-	700	234	50
3	49.8	1	01.5			0	29.0		2.250	36		5.323	80		3.073	44
		0	03.5					180	6	30	600	21	-	420	14	70
						0	01.2									
0	03.0							560	16	80	1400	42	-	840	25	20
0	03.0	0	03.5			0	01.2		23	10		63	-		39	90
						0	02.0									
0	01.0							560	44	80	1400	112	-	840	67	20
		0	26.0					270	70	20	300	78	-	30	7	80
0	47.0							700	329	-	1400	658	-	700	329	-
0	43.5							840	365	40	1400	609	-	560	243	60
0	98.5	0	26.0			0	02.0		809	40		1.457	-		647	60
0	07.0							1120	78	40	1400	98	-	280	19	60
0	16.5							840	138	60	1400	231	-	560	92	40
0	82.5							980	808	50	1400	1.155	-	420	346	50
0	61.0							980	597	80	1400	854	-	420	256	20
1	67.0								1.623	30		2.338	-		714	70

FÄLTÖBETATYCKERIET, HAGERHOLM & STENBÄCK, UPSALA

Socken, by och hemman	Registernummer	Littera å kartan	Hemmanstal	Ägofigurens nummer	Delägares namn, hemvist m. m. samt ägobeskrivning
1	2	3	4	5	6
					överfört
				343	åker
				344	väg omp.
					Summa
Höjel	13	Hf	5/32		Lasse Nilsson.
				345	åker
					Summa.
					Sammandrag.
Kristianstads län					
Gryde socken.					
Käscholm.	12	Aa	9/16		Paul Hintze
"	13	Ab	13/160		Olof Olsson.
"	14	Ac	17/160		Nils Persson.
"	15	Ad	19/160		Sigfrid Granström
"	19	Ae	1/8		Nils Larsson.
Gryde	14 13	Ba	1/16		Hilmer Jönssons sthr. Joh: a Jönsson
"	14 5	Bb	31/320		Karl Persson.
Malmöhus län.					
Ramsåsa socken.					
Ramsåsa	25 9	Ca	51/320		Paul Hintze
"	26 3	Cb	222/1000		Gme
"	26 10	Cc	8/1000		Sigfrid Granström
"	26 9	Cd	7/1000		Lars Larssons sthr. arr: Sigfr. Granström
Oråsen	12	D	3/28		August Mårtensson
					överföres

Areal								Nuvarande värde			Blivande värde			Förbättringsvärde		
Åker		Äng och odlingsmark		Annan duglig mark		Impediment och högl. mark		pr har	pr ägofigur		pr har	pr ägofigur		pr har	pr ägofigur	
Har	ar	Har	ar	Har	ar	Har	ar	Kr.	Kr.	öre	Kr.	Kr.	öre	Kr.	Kr.	öre
7		8		9		10		11	12		13	14		15	16	
1	67.0								1.623	30		2.338	–		714	70
0	57.5							980	563	50	1400	805	–	420	241	50
						0	03.5									
2	24.5					0	03.5		2.186	20		3.143	–		956	20
0	65.0							1260	819	–	1400	910	–	140	91	–
0	65.0								819	–		910	–		91	–
16	76.7	10	52.3			9	70.0		12.828	30		29.629	–		16.800	70
1	25.5	2	11.0			2	99.5		1.484	05		2.930	70		1.446	65
1	74.5	1	67.0			2	72.0		2.046	70		3.914	–		1.867	30
0	51.0	0	20.0			0	36.0		470	70		774	–		303	30
0	92.0	1	68.0			0	06.0		1.137	10		2.017	–		879	90
0	32.5					0	02.5		318	50		455	–		136	50
1	00.0								1.050	–		1.400	–		350	–
0	05.0								42	–		70	–		28	–
6	03.0	2	73.5			2	88.5		4.232	70		8.548	60		4.315	90
0	45.5	0	01.0			0	45.0		290	50		640	–		349	50
0	55.0								385	–		770	–		385	–
0	48.2	0	06.0			0	03.5		404	60		698	80		294	20
30	08.9	18	98.8			19	23.0		24.690	15		51.847	10		27.156	95

JÄLTBÖTATRYCKERIET, HAGERBORN & STEMBÅCK, SKANA

Socken, by och hemman	Registernummer	Littera å kartan	Hemmanstal	Ägofigurens nummer	Delägares namn, hemvist m. m. samt ägobeskrivning
1	2	3	4	5	6
					Överfört
Vanstads socken.					
Vanstad	27^{10}	Ea	1/32		August Mårtensson
"	11^{1}	Eb	1/8		Paul Hintze
"	18^{27}	Ec	1/40		Dsmc
"	27^{9}	Ed	1/32		Jöns Olsson.
"	14^{3}	Ee	18157/122890		Per Halling
"	32^{7}	Ef	1/52		Otto Andersson.
"	9^{37}	Eg	16/1024		August Rasmusson.
"	9^{27}	Eh	27/2048		Dsmc
"	2^{7}	Ei	27/2048		Dsmc
"	13^{7}	Ek	11/1024		Dsmc
"	17^{5}	El	38/4096		August Fenk.
"	17^{3}	Em	18/4096		Dsmc
"	17^{4}	En	36/4096		Per Olsson.
"	15^{8}	Eo	75/8192		Nils Håkansson
"	15^{11}	Ep	35/512		Nils Persson.
"	19^{6}	Eq	77/4096		August Åkesson
"	13^{4}	Er	5/32		Lars Nilsson.
"	10^{25}	Es	273/10752		Nils Karlsson; arr: Karl Nilsson.
"	15^{10}	Et	29/512		Ankan Alma Svensson.
"	19^{7}	Eu	80/4096		August Åkesson
"	21^{1}	Ev	1/4		Dsmc
"	24^{3}	Ew	1/8		Nils Lasson
"	23^{10}	Ex	1/128		August Åkesson
"	23^{2}	Ey	1/16		Dsmc
"	26^{1}	Ez	1/4		Nils Ström
Tjäneröd	1^{1}	F	1/16		Jöns Olsson.
Stora Persborps	1^{2}	Ga.	7/64		Paul Hintze
					Överföres

Areal								Nuvarande värde			Blivande värde			Förbättringsvärde		
Åker		Äng och odlingsmark		Annan duglig mark		Impediment och högl. mark		pr har	pr ägofigur		pr har	pr ägofigur		pr har	pr ägofigur	
Har	ar	Har	ar	Har	ar	Har	ar	Kr.	Kr.	öre	Kr.	Kr.	öre	Kr.	Kr.	öre
7		8		9		10		11	12		13	14		15	16	
30	08.9	18	98.8			19	23.0		24.690	15		51.847	10		27.156	95
✓ 0	02.0	✓ 0	28.0						50	10		60	-		✓ 9	90
		✓ 0	22.0						8	80		44	-		✓ 35	20
✓ 3	78.0	✓ 0	70.5			0	12.5		2.513	45		5.632	50		✓ 3.119	05
✓ 1	37.7	✓ 0	16.0			0	03.2		1.305	50		2.017	40		✓ 711	90
✓ 1	31.5					0	02.0		944	30		1.841	-		✓ 896	70
✓ 0	07.0								39	20		98	-		✓ 58	80
✓ 0	63.0								394	80		882	-		✓ 487	20
✓ 0	69.0								592	20		966	-		✓ 373	80
✓ 0	67.5								482	30		945	-		✓ 462	70
✓ 0	31.0					0	06.0		179	20		434	-		✓ 254	80
✓ 0	89.5					0	03.0		815	50		1.253	-		✓ 437	50
✓ 0	04.0								50	40		56	-		✓ 5	60
✓ 0	10.0								98	-		140	-		✓ 42	-
✓ 1	28.5					0	05.0		851	90		1.799	-		✓ 947	10
✓ 0	79.0	✓ 0	05.0						443	90		1.110	-		✓ 666	10
✓ 0	79.0								593	60		1.106	-		✓ 512	40
✓ 0	22.5								157	50		315	-		✓ 157	50
✓ 0	14.5								81	20		203	-		✓ 121	80
		✓ 0	26.0						62	40		156	-		✓ 93	60
✓ 1	73.5								1.103	90		2.429	-		✓ 1.325	10
✓ 0	40.0								224	-		560	-		✓ 336	-
✓ 0	19.0								212	80		266	-		✓ 53	20
✓ 0	41.5	✓ 0	07.5						324	60		603	50		✓ 278	90
✓ 0	27.5	✓ 0	07.5						157	95		400	50		✓ 242	55
✓ 0	08.0								33	60		112	-		✓ 78	40
✓ 0	07.5								84	-		105	-		✓ 21	-
✓ 4	86.5	✓ 3	71.0			0	53.2		3.994	-		7.863	-		✓ 3.869	-
51	26.1	24	52.3			20	07.9		40.489	25		83.244	-		42.754	75

VÄXTGÖTATRYCKERIET, HAGERBOMM & STEMMÅCK, OKANA

Socken, by och hemman	Registernummer	Littera å kartan	Hemmanstal	Ägofigurens nummer	Delägares namn, hemvist m. m. samt ägobeskrivning
1	2	3	4	5	6
					överfört
Stora Perstorp	1³	Gb	1/64		Nils Olsson.
Störjel	1⁸	Ha	5/128		Dsme
"	av 1⁷	Hb	15/128		Hans Olsson.
"	av 1⁷	Hc	avs.		Nils Lasson.
"	1⁵	Hd	5/32		Dsme
"	1⁶	He	5/32		Hilmer Jönssons stbh. Änkan Joh:a Jönsson
"	1³	Hf	5/32		Lasse Nilsson
	√				Summa.

Areal								Nuvarande värde			Blivande värde			Förbättringsvärde		
Åker		Äng och odlingsmark		Annan duglig mark		Impediment och högl. mark		pr har	pr ägofigur		pr har	pr ägofigur		pr har	pr ägofigur	
Har	ar	Har	ar	Har	ar	Har	ar	Kr.	Kr.	öre	Kr.	Kr.	öre	Kr.	Kr.	öre
7		8		9		10		11	12		13	14		15	16	
51	26.1	24	52.3			20	07.9		40.489	25		83.244	-		42.754	75
0	25.0								175	-		350	-		175	-
0	32.5								227	50		455	-		227	50
3	49.8	1	01.5			0	29.0		2.250	36		5.323	80		3.073	44
0	03.0	0	03.5			0	01.2		23	10		63	-		39	90
0	98.5	0	26.0			0	02.0		809	40		1.457	-		647	60
2	24.5					0	03.5		2.186	80		3.143	-		956	20
0	65.0								819	-		910	-		91	-
59	24.4	25	83.3			20	43.6		46.980	41		94.945	80		47.965	39

Råseholm den 4 april 1928.
Lennart Holmström.
statens Lantbrukesingenjör.
Hans Göransson Johan Nilsson.

VÄRSBÖTATRYCKERIET, HAGEPRONN & STENNÄCK, SKARA

Socken, by och hemman	Registernummer	Littera å kartan	Hemmanstal	Ägofigurens nummer	Delägares namn, hemvist m. m. samt ägobeskrivning
1	2	3	4	5	6

Areal								Nuvarande värde			Blivande värde			Förbättringsvärde		
Åker		Äng och odlingsmark		Annan duglig mark		Impediment och högl. mark		pr har	pr ägofigur		pr har	pr ägofigur		pr har	pr ägofigur	
Har	ar	Har	ar	Har	ar	Har	ar	Kr.	Kr.	öre	Kr.	Kr.	öre	Kr.	Kr.	öre
7		8		9		10		11	12		13	14		15	16	

VÄRTGÖFATSYCKERIET, HAGERSOHN & STENBÄCK, SKARA

Socken, by och hemman	Registernummer	Littera å kartan	Hemmanstal	Ägofigurens nummer	Delägares namn, hemvist m. m. samt ägobeskrivning
1	2	3	4	5	6

Bil. 7.

Fordersättningstängd för Kåseholms delningsföretag av år 1928.

Socken-by-hemmom.	Registernummer.	Littera å kartan.	Hemmanstal.	Delägare	Areal	Marlepris	Ersättning		Summa ersättning	
					ar	kr/ar	kr.	öre	kr.	öre
1	2	3	4	5	6	7	8		9.	
				Sträckan A-B-C-D-E.						
Kristianstads län.										
Tryde socken.										
Kåseholm.	1^2	Aa	9/16	Paul Hintze	8.5	7.00			59	50
Malmöhus län.										
Vanstads socken										
Stora Perstorp.	1^2	Ga	7/64	Paul Hintze	11.5	7.00			80	50
				Summa.					140	-
				Sträckan E^I-F.						
Kristianstads län.										
Tryde socken.										
Kåseholm.	1^3	Ab	13/160	Olof Olsson	1.5	7.00	10	50		
					2.5	1.50	3	75		
					3.0	3.00	9	-		
					3.5	5.00	17	50	40	75
Malmöhus län.										
Vanstads socken.										
Störjel	av 1^7	Hb	15/128	Hans Olsson	5.0	7.00	35	-		
					9.0		18	-	53	-
				Summa.					93	75

1	2	3	4	5	6	7	8	9
				Sträckan F-G.				
Kristianstads län.								
Tryde socken.								
Kåscholm.	1^{3}	Ab	13/160	Olof Olsson.	1.5	5.00		7 50
"	1^{9}	Ae	1/8	Nils Lasson.	2.0	3.00		6 -
Malmöhus län.								
Vanstads socken.								
Hörjel	av 1^{7}	Hb	15/128	Hans Olsson.	3.5	6.00		21 -
				Summa.				34 50
				Sträckan G-H.				
Kristianstads län.								
Tryde socken.								
Kåscholm.	1^{9}	Ae	1/8	Nils Lasson.	2.5	7.00	17 50	
					1.5	6.00	9 -	26 50
Tryde	14^{13}	Ba	1/16	Hilmer Jönssons sterbhus				
				Johanna Jönsson	1.5	7.00		10 50
"	14^{5}	Bb	31/320	Karl Persson.	1.-	7.00		7 -
Malmöhus län.								
Vanstads socken.								
Hörjel	av 1^{7}	Hb	15/128	Hans Olsson.	1.0	6.00		6 -
"	av 1^{7}	Hc	avs.	Nils Lasson.	1.0	3.00		3 -
"	1^{5}	Hd	5/32	Dme	5.0	7.00		35 -
"	1^{6}	He	5/32	Hilmer Jönssons sterbhus				
				Johanna Jönsson	2.0	7.00		14 -
"	1^{3}	Hf	5/32	Lasse Nilsson	7.5	7.00		52 50
				Summa.				154 50
				Sträckan G-K^II.				
Malmöhus län.								
Vanstads socken.								
Stora Perstorp	1^{2}	Ga	7/64	Paul Hintze	16.0	1.50		24 -
				Summa.				24 -

1	2	3	4	5	6	7	8	9
				Sträckan K^II-L.				
Malmöhus län.								
Vanstads socken.								
Stora Perstorp	1²	Ga	7/64	Paul Hintze	14.0	1.50		21 -
				Summa.				21 -
				Sträckan A-U-V-X.				
Kristianstads län.								
Tryde socken.								
Kåscholm.	1²	Aa	9/16	Paul Hintze	4.5	8.00	36 -	
					3.5	4.00	14 -	
					1.0	3.00	3 -	
					4.5	2.00	9 -	62 -
				Summa.				62 -

Kåscholm den 4 april 1928.
Lennart Holmström.
statens lantbruksingenjör.
Hans Göransson Johan Nilsson.

Bilaga 8.

Kostnadsförslag.

för Kåseholms dikningsföretag av år 1928.

Timpenning: Kronor.

Läge	Längd m.	Arbete, jordmån m. m.	Antal	à kr.	Kostnad Kr.	Kostnad öre	Summa Kr.	Summa öre
1	2	3	4	5	6		7	
		Sträckan A-B-C-D-E.						
		Alt. I. Öppet dike.						
0-7+74	774	Schaktning av grusblandad lera, grus, sten m.m. m³	1600	1.50	2.400	-	2.400	-
0+25-0+40		Kulvertledning (enl. ritning):						
		28" cementrör (bl. 1:2:2) lm.	15	10.-	150	-		
		Sidomurar			150	-		
		Schaktning och läggning samt iordningsställande av brobanan lm.	15	10.-	150	-	450	-
1+45, 5+70		Ägovägstrummor av 28" cement-kulvertar st.	2	150			300	-
		För arbetets tillsyn, oförutsedda fall m.m. tillägges c:a 10%					320	-
		Summa.					3.470	-
		Jordersättning enl. särskild längd					140	-
	774	Summa.	1600				3.610	-
7+82-12+50	468	Sträckan E^I-F.						
		Schaktning av grusblandad lera, grus, sten m.m. m³	1400	1.25			1.750	-
		För arbetets tillsyn, oförutsedda fall m.m. tillägges c:a 10%					150	-
		Summa.					1.900	-
		Jordersättning enl. särskild längd					93	75
	468	Summa.	1400				1.993	75

VÄSTGÖTATRYCKERIET, HAGERSTEN & STENBÄCK, SKARA

1	2	3	4	5	6	7
12+50 – 14+25	170	**Sträckan F-G.**				
		Schaktning av grusblandad lera, grus, sten m. m. m³	560	1.25		700 –
		För arbetets tillsyn, oförutsedda fall m. m. tillägges c:a 10%				70 –
		Summa.				770 –
	170	Jordersättning enl. särskild längd				34 50
		Summa.	560			804 50
14+25 – 19+50	525	**Sträckan G-H.**				
		Schaktning av grusblandad lera och mylla, grus, sten m. m. (c:a 150 m. stenmur) m³	1750	1.25		2187 50 ~~2.125 –~~
14+58		Ägovägstrumma av sten enl. ritning				
		Sten till bottenskilet m³	8	8	64 –	
		Sten till däcke-front ö sidomurar m³	16	16	256 –	
		Schaktning utöver dikessektionen, vägbanans iordningsställande m. m.			30 –	350 –
17+28		Ägovägstrumma som ovan st.	1	350		350 –
		För arbetets tillsyn, oförutsedda fall m. m. tillägges c:a 10%				212 50 ~~275 –~~
		Summa.				3.100 –
	525	Jordersättning enl. särskild längd				154 50
		Summa.	1750			3.254 50
110-(14+25)-116+65	665	**Sträckan G-I.**				
110-113+90	390	Schaktning för täckt ledning, rörens läggning, dikesjordens återfyllning m. m. lm.	390	0.60	234 –	
		överföres			234 –	

Bilaga

Kostnadsförslag.

Timpenning: Kronor.

Läge	Längd m.	Arbete, jordmån m. m.	Antal	à kr.	Kostnad Kr.	Kostnad öre	Summa Kr.	Summa öre
1	2	3	4	5	6		7	
		överfört			234	-		
113+90–116+65	275	Schaktning för täckt ledning, rörens läggning, dikesjordens återfyllning m. m. lm.	275	0.40	110	-	344	-
110–113+90	390	15" cementrör med fläns (bl. 1:2:2) lm.	390	4.50	1.755	-		
113+90–115+8	118	9" cementrör med fläns eller muff eller tegelrör lm.	118	2.25	265	50		
115+8–116+65	157	8" tegelrör st.	550	0.55	302	50	2.323	-
111+65, 112+68, 113+90, 115+8, 116+65, 110		Intagningsbrunnar enl. ritning st.	5	40.-	200	-		
		Dikesöga enl. ritning st.	1	40.-	40	-	240	-
		För arbetets tillsyn, oförutsedda fall, m. m. tillägges c:a 10%					293	-
		Summa.					3.200	-
116+65–121+5	440	Sträckan I–I^I						
116+65–119+8	243	Schaktning för täckt ledning, rörens läggning, dikesjordens återfyllning m. m. lm.	243	0.80	194	40		
119+8–121+5	197	D:o D:o lm.	197	0.50	98	50	292	90
116+65–119+8	243	6" tegelrör st.	850	0.40	340	-		
119+8–120+50	142	5" " st.	490	0.30	147	-		
120+50–121+5	55	4" " st.	190	0.22	41	80	528	80
117+25, 119+8, 121+5		Intagningsbrunnar enl. ritning st.	3	40.-	120	-	120	-
		För arbetets tillsyn, oförutsedda fall m. m. tillägges c:a 10%					98	30
		Summa.					1.040	-

VÄSTGÖRATRYCKERIET, HAGERBORN & STENBÄCK, SKARA

1	2	3	4	5	6	7
40(=12+50)-43+17	317	**Sträckan F-K.**				
		Schaktning för täckt ledning, rörens läggning, dikesjordens återfyllning m. m. lm.	317	0.50	158 50	
40-41+14	114	18" cementrör m. fläns (bl. 1:2:2) lm.	114	6.-	684 -	
41+14-43+17	203	15" " " " " "	203	4.50	913 50	1.756 -
40+40		Intagningsbrunn enl. ritning st.	1	40.-	40 -	
40		Dikesöga enl. ritning st.	1	40.-	40 -	80 -
		För arbetets tillsyn, oförutsedda fall m. m. tillägges c:a 10%				184 -
		Summa.				2.020 -
43+25-44+58	133	**Sträckan K^I-K^II.**				
		Schaktning för täckt ledning rörens läggning, dikesjordens återfyllning m. m. lm.	133	0.50	66 50	
		15" cementrör m. fläns (bl. 1:2:2) lm.	133	4.50	598 50	665 -
43+25		Intagningsbrunn enl. ritning st.	1	40.-	40 -	
44+58		Intag enl. ritning st.	1	80.-	80 -	120 -
		För arbetets tillsyn, oförutsedda fall, m. m. tillägges c:a 10%				75 -
		Summa.				860 -
140(=7+55)-142+35	235	**Sträckan D-R.**				
		Schaktning för täckt ledning, rörens läggning, dikesjordens återfyllning m. m. lm.	235	0.70	164 50	
140-140+45	45	4" tegelrör st.	160	0.22	35 20	
140+45-141+45	100	7" " st.	350	0.50	175 -	
141+45-141+90	45	5" " st.	160	0.30	48 -	
141+90-142+35	45	4" " st.	160	0.22	35 20	457 90
140+45, 141+45, 141+90, 142+35, 140		Intagningsbrunnar enl. ritn. st.	4	40.-	160 -	
		Dikesöga enl. ritning st.	1	40.-	40 -	200 -
		För arbetets tillsyn, oförutsedda fall m. m. tillägges c:a 10%				62 10
		Summa.				720 -

Kostnadsförslag.

Timpenning: Kronor.

Läge	Längd m.	Arbete, jordmån m. m.	Antal	à kr.	Kostnad Kr.	Kostnad öre	Summa Kr.	Summa öre
1	2	3	4	5	6		7	
130(=4+25)-133+82	382	Sträckan C-S.						
130-130+73	73	Schaktning för tackt ledning, rörens läggning, dikesjordens återfyllning m. m. lm.	73	1.50	109	50		
130+73-132+10	137	Do Do lm.	137	0.80	109	60		
132+10-133+82	172	Do Do lm.	172	0.50	86	-	305	10
130-130+73	73	6" tegelrör st.	255	0.40	102	-		
130+73-132+10	137	8" " st.	480	0.55	264	-		
132+10-133+82	172	7" " st.	600	0.50	300	-	666	-
130+73, 132+10, 133+82		Intagningsbrunnar enl. ritning st.	3	40.-	120	-		
130		Dikesöga st.	1	40.-	40	-	160	-
		För arbetets tillsyn, oförutsedda fall m. m. tillägges c:a 10%					108	90
		Summa.					1.240	-
170(=1+15)-174	400	Sträckan B-T.						
170-171	100	Schaktning för tackt ledning, rörens läggning, dikesjordens återfyllning m. m. lm.	100	0.30	30	-		
171-171+75	75	Do Do lm.	75	0.50	37	50		
171+75-173+50	175	Do Do lm.	175	1.25	218	75		
173+50-174	50	Do Do lm.	50	0.75	37	50	323	75
170-171	100	6" tegelrör st.	350	0.40	140	-		
171-171+75	75	8" " st.	260	0.55	143	-		
171+75-174	225	7" " st.	780	0.50	390	-	673	-
171+75, 174		Intagningsbrunnar enl. ritning st.	2	40.-	80	-		
170		Dikesöga st.	1	40.-	40	-	120	-
							1.116	75

VÄSTGÖTATRYCKERIET, HAGERBOHN & STENBÄCK, SKARA

1	2	3	4	5	6	7
		överfört				1.116 75
		För arbetets tillsyn, oförutsedda fall m. m. tillägges c:a 10%				123 25
		Summa				1.240 -
20(=0)-26+75	675	**Sträckan A-U-V-X.**				
20-21+2	102	Schaktning för täckt ledning, rörens läggning, dikesjordens återfyllning m. m. lm.	102	1.-	102 -	
		28" cementrör, bl. 1:2:2 lm.	102	10.-	1.020 -	
20=0		Dikesöga enl. ritning st.	1	60.-	60 -	
21+2		Intag enl. ritning st.	1	70.-	70 -	1.252 -
21+2-21+6	4	Ägovägsbrunnna enl. ritning st.	1	150.-		150 -
21+6-26+75	569	Schaktning av grus, sten m. m. m³	1340	1.25	1.675 -	1.675 -
		För arbetets tillsyn, oförutsedda fall m. m. tillägges c:a 10%				303 -
		Summa				3.380 -
		Jordersättning enl. särskild längd				62 -
		Summa				3.442 -
100-102+45 (=21+2)	245	**Sträckan U-Y.**				
		Schaktning för täckt ledning, rörens läggning, dikesjordens återfyllning m. m. lm.	245	0.60	147 -	
		6" tegelrör st.	850	0.40	340 -	
100, 100+88		Intagningsbrunnar enl. ritning st.	2	40.-	80 -	567 -
		För oförutsedda fall, arbetets tillsyn m. m. tillägges c:a 10%				53 -
		Summa				620 -
105-106+12 (=22+45)	112	**Sträckan V-Z.**				
		Schaktning för täckt ledning, rörens läggning, dikesjordens				

Kostnadsförslag.

Timpenning: Kronor.

Läge	Längd m.	Arbete, jordmån m. m.	Antal	à kr.	Kostnad Kr.	Kostnad öre	Summa Kr.	Summa öre
1	2	3	4	5	6		7	
		återfyllning m. m. lm.	112	0.40	44	80		
		7" tegelrör st.	390	0.50	195	–		
105		Intagningsbrunn enl. ritning st.	1	40.–	40	–		
106+12		Dikesöga enl. ritning st.	1	40.–	40	–	319	80
		För arbetets tillsyn, oförutsedda fall m. m. tillägges c:a 10%					20 ~~30~~	20 ~~20~~
		Summa.					340	–
30(=0)–36	600	Sträckan A–Å–Ä–Ö.						
30–30+78	78	Schaktning för täckt ledning, rörens läggning, dikesjordens återfyllning m. m. lm.	78	0.60	46	80		
30+78–33+35	257	D:o D:o lm.	257	1.00	257	–		
33+35–36	265	D:o D:o lm.	265	0.75	198	75	502	55
30–32+25	225	21" cementrör med fläns eller muff (bl. 1:2:2) lm.	225	7.00	1.575	–		
32+25–36	375	15" D:o D:o lm.	375	4.50	1.687	50	3.262	50
30+78, 32+25, 33+35, 36		Intagningsbrunnar enl. ritning st.	4	40.–	160	–	160	–
		För arbetets tillsyn, oförutsedda fall m. m. tillägges c:a 10%					404	95
		Summa.					4.330	–
150(=30+78)–154+35	435	Sträckan Å–A^I						
150–150+65	65	Schaktning för täckt ledning, rörens läggning, dikesjordens återfyllning m. m. lm.	65	0.50	32	50		
150+65–151+50	85	D:o D:o lm.	85	0.60	51	–		
		överföres			83	50		

VÄSTGÖTATRYCKERIET, HABERBONN S. STENBÄCK, SKARA

1	2	3	4	5	6	7
		överfört			83 50	
151+50–152	50	Schaktning för tätet ledning, rörens läggning, dikesjordens återfyllning m.m. lm.	50	0.50	25 –	
152–154+35	235	Do Do lm.	235	0.60	141 –	249 50
150–150+65	65	8" tegelrör st.	225	0.55	123 75	
150+65–151+87	122	5" " st.	425	0.30	~~137 50~~ 127 50	
151+87–151+96	9	7" " st.	30	0.50	15 –	
151+96–153+40	144	6" " st.	500	0.40	200 –	
153+40–154+35	95	4" " st.	330	0.22	72 60	~~548 85~~ 538 85
150+65, 151+96, 153+40, 154+35		Intagningsbrunnar enl. ritning st.	4	40.–		160 –
		För arbetets tillsyn, oförutsedda fall m.m. tillägges c:a 10%				~~91 65~~ 101 65
		Summa.				1.050 –
180–183+30 (=32+25)	330	Sträckan Ä–B^I.				
		Schaktning för tätet ledning, rörens läggning, dikesjordens återfyllning m.m. lm.	330	0.60	198 –	
180–180+72	72	4" tegelrör st.	250	0.22	55 –	
180+72–183+30	258	5" " st.	900	0.30	270 –	523 –
180, 180+72, 182+16		Intagningsbrunnar enl. ritning st.	3	40.–		120 –
		För oförutsedda fall, arbetets tillsyn m.m. tillägges c:a 10%				67 –
		Summa.				710 –
160–168+87	884	Sträckan K^II–Q.				
160–165+80	580	Schaktning för tätet ledning, rörens läggning, dikesjordens återfyllning m.m. lm.	580	0.80	464 –	
160–160+62	62	4" tegelrör st.	215	0.22	47 30	
160+62–162+45	183	5" " st.	640	0.30	192 –	
162+45–164+65	220	6" " st.	770	0.40	308 –	
164+65–165+80	115	7" " st.	400	0.50	200 –	1.211 30
		överföres				1.211 30

Kostnadsförslag.

Timpenning: Kronor.

Läge	Längd m.	Arbete, jordmån m. m.	Antal	à kr.	Kostnad Kr.	Kostnad öre	Summa Kr.	Summa öre
1	2	3	4	5	6		7	
		Överfört					1.211	30
160, 160+62, 162+45, 163+72, 164+65		Intagningsbrunnar inl. sätn. st.	5	40.–			200	–
165+80		Diksöga inl. sätning st.	1	40.–			40	–
165+80 168+84	304	Öppet dike bm.	304	2.50			760	–
		För arbetets tillsyn, oförutsedda fall m. m. tillägges c:a 10%					208	70
		Summa.					2.420	–
		Fordersättning inl. särskild längd					24	–
		Summa.					2.444	–
44+58–49+20	462	Sträckan K^{II}–I.						
44+58–48	342	Öppet dike (700 m³) bm.	342	2.50	855	–	855	–
48–49+20	120	Schaktning för täckt ledning, rörens läggning, dikesjordens återfyllning m. m. bm.	120	1.50	180	–		
		75" cementrör med plans (kl. 1:2:2) bm.	120	4.50	540	–	720	–
49+20		Intagningsbrunn inl. sätning st.	1	40.–	40	–		
48		Diksöga inl. sätning st.	1	40.–	40	–	80	–
		För arbetets tillsyn, oförutsedda fall m. m. tillägges c:a 10%					165	–
		Summa.					1.820	–
		Fordersättning inl. särskild längd					21	–
		Summa.					1.841	–
90–94+55	455	Sträckan I–P.						
		Schaktning för täckt ledning, rörens läggning, dikesjordens återfyllning m. m. bm.	455	0.80	364	–		
		Överföres			364	–		

VÄSTGÖTATRYCKERIET, HAGERBONN & STENHÄCK, SKARA

1	2	3	4	5	6	7
		Överfört			364 -	
90-91+20	120	6" tegelrör st.	420	0.40	168 -	
91+20-93+20	200	7" " st.	700	0.50	350 -	
93+20-94	80	6" " st.	280	0.40	112 -	
94-94+55	55	7" " st.	190	0.50	95 -	1.089 -
90, 91+20 92+35, 93+20		Intagningsbrunnar inkl. ritn. st.	4	40.-		160 -
		För arbetets tillsyn, oförutsedda fall m.m. tillägges c:a 10%				121 -
		Summa				1.370 -
62+35-71+30	895	**Sträckan I-M-N.**				
62+35-63+70	135	Schaktning för täckt ledning, rörens läggning, diketsjordens återfyllning m.m. lm.	135	0.80	108 -	
		Tillägg för schakt i berg			25 -	
63+70-66+10	240	Schaktning för täckt ledning, rörens läggning, diketsjordens återfyllning m.m. lm.	240	0.50	120 -	
66+10-68+95	280	Dº Dº lm.	280	1.-	280 -	
68+95-71+30	235	Dº Dº lm.	235	0.60	141 -	674 -
62+35-64+15	180	8" tegelrör st.	630	0.55	346 50	
64+15-66+10	195	10" cementrör med flens eller muff (bl. 1:2:2) lm.	195	2.50	487 50	
66+10-67+70	160	12" Dº Dº lm.	160	3.50	560 -	
67+70-68+95	125	9" Dº Dº eller tegelrör lm.	125	2.25	281 25	
68+95-70+50	155	8" tegelrör st.	540	0.55	297 -	
70+50-71+30	80	9" " lm.	80	2.25	180 -	2.152 25
62+35, 63+70 64+15, 66+10, 67+70, 68+95		Intagningsbrunnar inkl. ritning st.	6	40.-		240 -
		För arbetets tillsyn, oförutsedda fall m.m. tillägges c:a 10%				303 75
		Summa				3.370 -

Bilaga

Kostnadsförslag.

Timpenning: Kronor.

Läge	Längd m.	Arbete, jordmån m. m.	Antal	à kr.	Kostnad Kr.	Kostnad öre	Summa Kr.	Summa öre
1	2	3	4	5	6		7	
80(=64+15)-81+25	125	Sträckan M-O.						
80-80+75	75	Schaktning för täckt ledning, rörens läggning, dikesjordens återfyllning m. m. lm.	75	0.40	30	-		
80+75-81+25	50	Do Do lm.	50	1.00	50	-		
		5" tegelrör st.	435	0.30	130	50		
81+25		Intagningsbrunn enl. ritning st.	1	40.-	40	-	250	50
		För arbetets tillsyn, oförutsedda fall m. m. tillägges c:a 10%					29	50
		Summa.					280	-
7+74-7+82	8	Sträckan E-E^I.						
		(Beleostas av vederbörande vägstyrelse) Ländsvägstrumma av 28" cementrör enl. ritning st.	1				300	-
		Summa.					300	-
43+17-43+25		Sträckan K-K^I.						
		(Beleostas av vederbörande vägstyrelse) Schaktning för täckt ledning, rörens läggning, dikesjordens återfyllning, vägbanans iordningsställande lm.	8	10.-	80	-		
		15" cementrör m. fläns (bl. 1:2:2) lm.	8	4.50	36	-		
43+25		Intagningsbrunn st.	1	40.-	40	-	156	-
		För arbetets tillsyn, oförutsedda fall m. m. tillägges c:a 10%					14	-
		Summa.					170	-

VÄSTGÖTATRYCKERIET, HAGERBONN & STENBÄCK, SKARA

1	2	3	4	5	6	7	
		Sammandrag.					
0,4 ii	774	Sträckan A-B-C-D-E	1600			3.610	-
	468	" E^{I}-F	1400			1.993	75
	170	" F-G	560			804	50
1937 =	525	" G-H	1750			3.254	50
	665	" G-I	-			3.200	-
	440	" I-I^{I}	-			1.040	-
	317	" F-K	-			2.020	-
	133	" K^{I}-K^{II}	-			860	-
	235	" D-R	-			720	-
	382	" C-S	-			1.240	-
	400	" B-T	-			1.240	-
	675	" A-U-V-X	-			3.442	-
	245	" U-Y	-			620	-
	112	" V-Z	-			340	-
	600	" A-Å-Ä-Ö	-			4.330	-
	435	" Å-A^{I}	-			1.050	-
	330	" Ä-B^{I}	-			710	-
	884	" K^{II}-Q	-			2.444	-
342	120	" K^{II}-L	700			1.841	-
2279	455	" L-P	-			1.370	-
	895	" L-M-N	-			3.370	-
	125	" M-O	-			280	-
	7448	lmr. täckt ledn. Summa.	6.010			39.779	75
		Av vederbörande vägstyrelse bekostas.					
		Sträckan E-E^{I}				300	-
		" K-K^{I}				170	-
		Summa.				470	-

Bilaga

Kostnadsförslag.

Timpenning: Kronor.

Läge	Längd m.	Arbete, jordmån m. m.	Antal	à kr.	Kostnad Kr.	Kostnad öre	Summa Kr.	Summa öre
1	2	3	4	5	6		7	
0-7+74	774	Sträckan A-B-C-D-E.						
		Alt. II. Täckt ledning.						
0-0+25	25	Ränsning i dammarna.					25	-
0+40-0+60	20							
0+25-0+40	15	Schaktning för ledning under vägbanan, rörens läggning, återfyllning, vägbanans iordningsställande m. m. lm.	15	10.-	150	-		
		28" cementrör (bl. 1:2:2) lm.	15	10.-	150	-		
		Betongmurar			150	-	450	-
0+60-7+74	714	Schaktning för täckt ledning, rörens läggning, dikesjordens återfyllning m. m. lm.	714	1.-	714	-		
		28" cementrör (bl. 1:2:2) lm.	714	10.-	7.140	-	7.854	-
0+60		Intag st.	1	50.-	50	-		
1+15, 4+25, 7+55		Intagningsbrunnar enl. ritning (inre diam. 1.00 m.) st.	3	60.-	180	-	230	-
		För arbetets tillsyn, oförutsedda fall m. m. tillägges c:a 10%					861	-
		Summa.					9.420	-
1+15, 4+25, 7+55		Avgår kostnad för dikesögon st.	3	40.-	120	-		
		samt c:a 10% därå			10	-	130	-
		Summa.					9.290	-

Råsholm den 4 april 1928.
Lennart Holmström
statens lantbruksingenjör.

VÄLTGÖTATRYCKER ET, HABERSONN & STENBÄCK, SKARA

1	2	3	4	5	6	7

Bil. 9.

Kostnadsfördelningslängd för Kåseholms dikningsföretag av år 1928.

Socken, köp, kommun.	Registernummer.	Hälften i kartan.	Omfattad.	Delägare	Lösenrätt	Indelning I. Skäran I-I². Allmänningsskogens äganderätt.	Gränsläningsvärde. kr.	öre	Indelningstal. %	Berättigad areal. kr.	öre	Ar-. Allmänningsskogens äganderätt.
1	2	3	4	5	6	7	8		9	10		11
Kristianstads län.												
Gryde socken.												
Kåseholm	1²	Aa	9/16	Paul Hintze	sökt.							
"	1³	Ab	13/160	Olof Olsson.								
"	1⁴	Ac	17/160	Nils Persson.	sökt.							
"	1⁵	Ad	19/160	Sigfrid Granström								
"	1⁹	Ae	1/8	Nils Larsson.	sökt.							
Gryde	14¹³	Ba	1/16	Hilmer Jönsons skiftes Johanna Jönsson								
"	14⁵	Bb	21/320	Karl Persson.								
Malmöhus län.												
Ramsåsa socken.												
Ramsåsa	25⁹	Ca	57/320	Paul Hintze	sökt.							
"	26³	Cb	222/1000	Dme	sökt.	163-174	1.970	50	100:000	1.040	-	
"	26¹⁰	Cc	8/1000	Sigfrid Granström								
"	26⁹	Cd	7/1000	Lars Larssons skiftes ave: Sigfrid Granström								
Oråsen	1²	D	3/28	August Mårtensson.								
Vanstads socken.												
Vanstad	27¹⁰	Ea	1/32	August Mårtensson								
"	11¹	Eb	1/8	Paul Hintze	sökt.							
"	18²⁷	Ec	1/40	Dme	sökt.							176 212-213 215-216
"	27⁹	Ed	1/32	Jöns Olsson.	sökt.							
"	14³	Ee	18157/1220890	Per Hallring	sökt.							
"	32⁷	Ef	1/52	Otto Andersson								
"	9³⁷	Eg	16/1024	August Rasmusson	sökt.							
				Överföres			1.970	50	100:000	1.040	-	

Avdelning VI. Trädkan G-I.						Avdelning VII. Trädsorta F-K och K^I-K^II						Avdelning VIII. Samtliga diverstträdsorter som de till avd. I-VII hörande.						Summa avdräkningsbrutto		Fodelningstal för hela fördelningen		Förädlingsbrutto	
Fullständiga äppelsorts namn	Förädlingsvärde		Fodelningstal		Beräknad bruttovikt	Fullständiga äppelsorts namn	Förädlingsvärde		Fodelningstal		Beräknad bruttovikt	Fullständiga äppelsorts namn	Förädlingsvärde		Fodelningstal		Beräknad bruttovikt						
kr	ö	%		kr.	ö	kr.	ö	%		kr.	ö	kr.	ö	%		kr.	ö	kr.	ö	%		kr.	ö
27	28		29		30	31	32		33		34	35	36		37		38	39		40		41.	
												alla	16.800	70	60.427	14.112	52	14.112	52	35.477		746	35
91-100	111	30	3.286		105							91-100	1.335	35	4.803	1.121	72	1.226	87	3.084		64	88
alla	1.867	30	55.136		1.764													1.764	35	4.435		93	30
alla	303	30	8.956		286													286	59	0.720		15	15
137-140	370	30	10.934		349							135, 137 141-144	509	60	1.833		428	09	777	98	1.956		41	15
												alla	136	50	0.491		114	67	114	67	0.288		6	06
												alla	350	-	1.259		294	04	294	04	0.739		15	55
												alla	28	-	0.100		23	35	23	35	0.059		1	24
												149-155 158	2.345	40	8.435		1.970	20	3.010	20	7.567		159	19
alla	349	50	10.320		330	24												330	24	0.830		17	46
alla	385	-	11.368		363	78												363	78	0.914		19	23
												alla	294	20	1.058		247	09	247	09	0.621		13	06
												alla	9	90	0.035		8	17	8	17	0.021			44
												alla	35	20	0.126		29	43	29	43	0.074		1	56
												192-197	156	80	0.564		131	72	1.840	61	4.627		97	34
																			629	52	1.583		33	30
																			792	93	1.993		41	93
																			52	01	0.131		2	7
																			430	81	1.083		22	78
	3.386	70	100:000		3.200	-							22.001	65	79.132		18.481	-	26.335	16	66.202		1.392	7

1	2	3	4	5	6	7	8		9	10		11
				överfört			1.970	50	100:000	1.040	-	
Vanstad	9^{27}	Eh	27/2048	August Rasmusson	sök.							
"	2^{7}	Ei	27/2048	Dsme	sök.							
"	13^{7}	Ek	11/1024	Dsme	sök.							
"	17^{5}	El	38/4096	August Teule								
"	17^{3}	Em	10/4096	Dsme								
"	17^{4}	En	36/4096	Per Olsson								
"	15^{8}	Eo	75/8192	Nils Håkansson	sök.							
"	15^{11}	Ep	35/512	Nils Persson	sök.							
"	19^{6}	Eq	77/4096	August Åkesson	sök.							
"	13^{4}	Er	5/32	Lars Nilsson	sök.							
"	10^{25}	Es	273/10752	Nils Karlsson Arr. Karl Nilsson								
"	15^{10}	Et	29/512	Alma Svensson								
"	19^{7}	Eu	80/4096	August Åkesson	sök.							
"	21^{1}	Ev	1/4	Dsme	sök.							
"	24^{3}	Ew	1/8	Nils Lasson	sök.							
"	23^{10}	Ex	1/128	August Åkesson	sök.							
"	23^{2}	Ey	1/16	Dsme	sök.							
"	26^{1}	Ez	1/4	Nils Ström								
Tjömeröd	1^{1}	F	1/16	Jöns Olsson	sök.							
Hna Persbyg	1^{2}	Ga	7/64	Paul Hintze	sök.							284-288
"	1^{3}	Gb	1/64	Nils Olsson								
Störjel	1^{8}	Ha	5/128	Dsme								
"	av 1^{7}	Hb	15/128	Hans Olsson	sök.							
"	av 1^{7}	Hc	avs.	Nils Lasson	sök.							
"	1^{5}	Hd	5/32	Dsme	sök.							
"	1^{6}	He	5/32	Hilmer Jönssons sterbhus Johanna Jönsson								
"	1^{3}	Hf	5/32	Lasse Nilsson								
				Summa			1.970	50	100:000	1.040	-	

12	13	14	15	16	17	18	19	20	21	22	23	24	25	26.
2.729 70	82.624	1.521 11						92 40	4.661	63 86		2.294 75	55.594	2.029 19
											alla	373 80	9.056	330 54
											alla	462 70	11.209	409 13
											alla	254 80	6.173	225 31
											alla	437 50	10.599	386 86
											alla	5 60	0.135	4 93
							alla	42 -	2.119	29 03				
							248-249	672 -	33.898	464 40	250-254	275 10	6.665	243 27
							256	663 60	33.475	458 61	257	2 50	0.060	2 19
							alla	512 40	25.847	354 10				
			alla	157 50	5.603	136 94								
			alla	121 80	4.333	105 90								
			alla	93 60	3.330	81 39								
			alla	1.325 10	47.143	1.152 17								
			alla	336 -	11.954	292 16								
			alla	53 20	1.893	46 26								
			alla	278 90	9.923	242 52								
			alla	242 55	8.629	210 89								
			alla	78 40	2.789	68 16								
											alla	21 -	0.509	18 58
574 05	17.376	319 89	282	123 75	4.403	107 61								
3.303 75	100:000	1.841 -		2.810 80	100:000	2.444 -		1.982 40	100:000	1.370 -		4.127 75	100:000	3.650 -

Köpcholm den 4 april 1928.
Lennart Holmström
statens Lantbruksingenjör
Hans Göransson Johan Nilsson.

…lning II. Sträckan K^{II}-L.					Avdelning III. Sträckan K^{II}-Q.						Avdelning IV. Sträckan P-L.						Avdelning V. Sträckorna L-M-N och M-O.					
Fördättningsvärde		Fördelningstal	Berätnad hostnad.		Deltagningsskyldiga ägofigurers nummer.	Fördättningsvärde		Fördelningstal.	Berätnad hostnad.		Deltagningsskyldiga ägofigurers nummer.	Fördättningsvärde		Fördelningstal.	Berätnad hostnad.		Deltagningsskyldiga ägofigurers nummer.	Fördättningsvärde		Fördelningstal.	Berätnad hostnad.	
kr.	öre	%	kr.	öre		kr.	öre	% kr.	kr.	öre		kr.	öre	%	kr.	öre		kr.	öre	%	kr.	öre
12		13	14		15	16		17	18		19	20		21	22		23	24		25	26	
2.729	70	82.624	1.521	11							204	92	40	4.661	63	86	193-195 201	140	15	3.395	123	92
																	alla	711	90	17.247	629	52
																	alla	896	70	21.724	792	93
																	alla	58	80	1.425	52	01
																	alla	487	20	11.803	430	81
2.729	70	82.624	1.521	11								92	40	4.661	63	86		2.294	75	55.594	2.029	19

27	28	29	30	31	32	33	34	35	36	37	38	39	40	41
	3.386 70	100.000	3.200 -		bitumi		kostnad		22.001 65	79.132	18.481 -	26.335 16	66.202	1.392 73
												330 54	0.831	17 48
												409 13	1.029	21 65
												225 31	0.566	11 91
												386 86	0.973	20 47
												4 93	0.012	25
												29 03	0.073	1 54
												707 67	1.779	37 43
												460 80	1.158	24 36
												354 10	0.890	18 72
												136 94	0.344	7 24
												105 90	0.266	5 60
												81 39	0.205	4 31
												1.152 17	2.897	60 95
												292 16	0.735	15 46
												46 26	0.116	2 44
												242 52	0.610	12 83
												210 89	0.530	11 15
												68 16	0.171	3 60
												18 58	0.047	99
				311-312	455 70	17.663	508 69	290-310	2.715 50	9.767	2.281 05	3.217 24	8.088	170 15
				alla	175 -	6.783	195 35					195 35	0.491	10 33
				alla	227 50	8.818	253 96					253 96	0.638	13 42
				315-321 328	1.721 76	66.736	1.922 -	322-323 325-327 329-330	1.351 68	4.862	1.135 50	3.057 50	7.686	161 69
								alla	39 90	0.144	33 63	33 63	0.085	1 79
								alla	647 60	2.329	543 93	543 93	1.367	28 76
								alla	956 20	3.439	803 17	803 17	2.019	42 47
								alla	91	0.327	76 37	76 37	0.192	4 04
	3.386 70	100.000	3.200 -		2.579 96	100.000	2.880 -		27.803 53	100.000	23354 65	39.779 65	100.000	2.103 76

U T L Å T A N D E

avgivet vid syneförrättning enligt vattenlagen angående torrläggning av mark till Kåseholm och Tryde i Tryde socken, Kristianstads län samt Ramsåsa och Oråsen i Ramsåsa socken och Vanstad, Tjörneröd, Stora Perstorp och Hörjel i Vanstads socken, Malmöhus län.

1:o. Torrläggningsarbetet, som avser nygrävning av floddiken för torrläggning av åker och äng är enligt synemännens mening att hänföra till dikning. Mot företagets utförande på sätt i detta utlåtande nämmare angives finnes enligt synemännens förmenande ej något laga hinder.

2:o. Sökande till förrättningen äro:

Paul Hintze för Kåseholm nr 1^{2}, Ramsåsa n:ris 25^{9}, 26^{3}, Vanstad n:ris 11^{1}, 18^{27}, Stora Perstorp n:o 1^{2}

Nils Persson för Kåseholm n:o 1^{4}

Nils Lasson för " " 1^{9}, Vanstad n:o 24^{3} och Hörjel n:ris 1^{5} och 1^{7}

Jöns Olsson för Vanstad n:o 27^{9}, Tjörneröd n:o 1^{1}

Per Halling för " n:o 14^{3}

August Rasmusson för Vanstad n:o 2^{7}, 9^{27}, 9^{37}, 13^{7}

Nils Håkansson för Vanstad n:o 15^{8}

Nils Persson för Vanstad n:o 15^{11}

August Åkesson för " n:o 19^{6}, 19^{7}, 21^{1}, 23^{2}, 23^{10}

Lars Nilsson för " n:o 13^{4}

Hans Olsson för Hörjel n:o 1^{7}

Företagets utsträckning är beroende av sökandenas yrkan-

den och förefintliga fallförhållanden och omfattar syneförrättningen i anledning härav de dikessträckor, som å hithörande plankarta äro utmärkta med röda linjer och bokstäverna A-B-C-D-E-E^1-F-G-H, G-I-I^1, F-K-K^1-K^{11}-L-M-N, M-O, L-P, K^{11}-Q, D-R, C-S, B-T, A-U-V-X, U-Y, V-Z, Å-Ä-Ö och Ä-B^1.

3:o. Den vattenskadade mark, som av företaget tillskyndas båtnad är avfattad å hithörande plankarta. Såsom betalningsskyldig till företaget anses all mark, vars torrläggning till 1.2 meters djup är beroende av dikningen och som genom denna vinner möjlighet till förbättrad torrläggning, d.v.s. all mark, belägen under en kurva, avvägd till 1.2 meters höjd över vanligt medelvattenstånd i diket med tillägg för behövlig höjdskillnad mellan detta vattenstånd och eventuella täckdikesögon samt för fall åt sidorna mot diket räknat, vilket fall beräknats lika med markytans, dock ej överstigande 1.5:1000.

4:o. Den i föreliggande fall uppkommande båtnaden består i höjning av jordens alstringsförmåga.

Enär jordägarnas deltagningsskyldighet i företaget är beroende av den värdeförändring, som tillskyndas jorden genom företagets utförande har denna värdeförändring måst utrönas. För detta ändamål hava synemännen åsatt varje ägofigur ett värde, som i kronor uttrycker jordens värde efter företagets utförande.

Vid denna värdering har hänsyn tagits till jordens naturliga beskaffenhet såväl till matjord som alv samt till dess belägenhet men ej till jordens mer eller mindre goda brukning och där-

av uppkommande större eller mindre växtkraft.

Jordens värde före företagets utförande anse synemännen vara i det stora hela en produkt av dess värde i fullt torrlagt skick och den större eller mindre grad av försumpning jorden lider av. Jord, som ligger i jämnhöjd med eller under den försumpande vattenytan har grad 0.0; anses sålunda för närvarande sakna värde. Jord, som ligger i jämnhöjd med eller högre än kurvan för den vattenskadade marken, har grad 1.0; d.v.s. dess värde före och efter företagets utförande sammanfalla.

Höjdskillnaden mellan den försumpande vattenytan och kurvan delas i tio höjdgrader med sinsemellan lika höjdskillnad. Varje ägofigurernas höjdläge motsvaras alltså av en viss försumpnings grad. Denna är uträknad för varje figurs medelhöjd. Genom reduktion av ägofigurernas blivande värde med denna för varje ägofigur uträknade grad erhålles ägofigurens nuvarande värde. Skillnaden mellan dessa två värden motsvarar den genom företagets utförande uppkommande förbättringen. Denna är uträknad för varje ägolott och återfinnes i värderingslängdens kolumner 15 och 16.

5:o. För att den beräknade jordförbättringen skall kunna ernås måste dikningsarbetet verkställas i full överensstämmelse med förslaget, som är upprättat med hänsyn tagen till framrinnande vattenmängd, markens lutningsförhållanden, dikningsarbetenas ändamål m.m.

På grund av framställda yrkanden och med stöd av bestämmelserna i vattenlagens kap. 7 § 4 bestämma synemännen att dikes-

sträckorna A-B-C-D-E-F-G-H, K^{11}- 48, K^{11}- 165+80 och U-V-X skola göras öppna men övriga diken täckta, dock att det jämväl må vara tillåtet att anlägga sträckan A-B-C-D-E som täckt dike med 28" rör-dimension och bottenlutning 3:1000.

Vid bestämmandet av dimensionerna för öppna och täckta ledningar have synemännen utgått från en avrinning vid flod av högst 1 sekundliter pr hektar.

Nederbördsområdet är för samtliga diken direkt inmätt å marken utom för punkt A, vars nederbördsområde, högst 450 hektar, gätts upp med ledning av generalstabskarta och inmätts å denna.

Nederbördsområdena utgöra

i punkt	111+65	47 hektar
	112+68	46 "
	113	43 "
	113+90	42 "
	115+8	29 "
	I	21 "
	117+25	14 "
	119+8	9 "
	I^1	2.5 "
	40+40	160 "
	41+14	140 "
	K^1	128 "
	K^{11}	120 "
	L	55 "

1 punkt	68+95	36 hektar
	67+70	34 "
	66+10	31 "
	M	24 "
	63+70	14 "
	N	6 "
	O	6 "
	P	10 "
	91+20	12 "
	92+35	14 "
	93+20	16 "
	Q	1.75 "
	160+62	3.5 "
	162+45	7 "
	163+72	12.5 "
	164+65	15 "
	165+80	23 "
	140+45	5 "
	141+45	4 "
	141+90	3.5 "
	R	2 "
	130+73	11 "
	132+10	8.5 "
	S	5 "
	171+75	8.5 "

i punkt 174 /T/	4.5	hektar
Y	6	"
100+88	7	"
Z	5	"
Å	125	"
Ä	110	"
33+35	100	"
Ö	90	"
150+65	11	"
151+96	7.5	"
153+40	5	"
A^1	1.5	"
B^1	2.5	"
180+72	5	"
182+16	7.5	"

Dimensionerna för de öppna dikena äro valda av rent praktiska hänsyn enär deras respektive nederbördsområden icke äro av den storlek, att dimensionerna för den skulle behöva ökas.

Beträffande dikessträckan A-B-C-D-E, har sökanden Paul Hintze yrkat att densamma skulle göras täckt. Vid jämförande kostnadsberäkning har det befunnits att sträckan såsom täckt skulle kosta 9290:-- kronor mot 3610:-- kronor såsom öppen. Synemännen ansé sig ej kunna göra övriga sakägare deltagningsskyldiga i den högre kostnaden för täckt dike, men medgiva, att diket göres täckt varvid dock de sakägare, som ej påyrka täckt ledning skola betala

högst sin beräknade anpart i öppet dike.

För övrigt hänvisas till plan-, profil- och sektionsritningarna samt till kostnadsberäkningen.

6:o. Företaget medför ombyggandet av tvänne trummor för allmän väg, samt fem trummor för enskilda överkörslar. Till trummorna finnas förslagsritningar upprättade. I den händelse den uppgiften är riktig, att trummorna för allmänna vägen omlagts efter år 1880 skola de byggas och bekostas av vederbörande vägstyrelser, eljest av företaget. De enskilda trummorna byggas på företagets bekostnad men underhålles av den eller de ägare, för vars nytta de byggas.

7:o. Ersättning för jord, som åtgår till öppna dikes utvidgande skall utgå med de summor och till de jordägare, som finnas angivna i särskild jordersättningslängd.

Ersättning för jord, som åtgår till upplag för dikesvallarna skall utgå med fjorton kronor för ar av åker och äng, som täckes av vallarna.

Ersättningens storlek bestämmes efter uppmätning, verkställd av tvänne av arbetsstyrelsen tillkallade gode män. Den sålunda lösta jorden övergår ej i företagets ägo utan må av jordägaren tillgodogöras genom vallarnas utspridande.

Fordras ersättning för skada å växande gröda under arbetets utförande, skall detta skriftligen anmälas för arbetsstyrelsen innan grödan borttagits och skall värdering av skadan verkställas av två stycken av arbetsstyrelsen tillkallade godemän.

8:o. Synemännen hava undersökt huruvida dikningssamfälligheten

skall uppdelas i avdelningar och därvid först och främst konstaterat, att fallbrott motiverande avdelningsbildning, förekommer i punkt I, K^{11} och L. Huruvida på grund av grendiken vidare avdelningsbildning skall ske framgår av följande tabell:

Dikessträcka	Båtnad		Kostnad		Relativ kostnad	
$I-I^{1}$	1970	50	1040	--	0	53
$K^{11}-Q$	2810	80	2444	--	0	87
$K^{11}-L$	3303	75	1841	--	0	56
L-M-N	3391	35	3370	--	0	99.5
L-M-O	2828	35	3080	--	1	08
L-M-N + M-O	4127	75	3650	--	0	88.5
L-P	1982	40	1370	--	0	69
<u>Alla övriga sträckor</u>.	33770	19	29434	65	0	87
G-H + G-I	6067	10	6454	40	1	06
Alla utom G-I	30383	49	26234	65	0	86.5
G-I	3386	70	3200	--	0	95
H-G-F-K + $K^{1}-K^{11}$	6003	94	6938	90	1	15
Alla utom G-I, F-K och $K^{1}-K^{11}$	27803	53	23354	65	0	84
F-K + $K^{1}-K^{11}$	2579	96	2880	--	1	12
Företaget i sin helhet	47965	39	39779	65	0	82.9

Utsträckes undersökningen vidare uppåt visar det sig att relativa kostnaden för samtliga kombinationer är ringa vexlande och håller sig mellan siffrorna 78 - 84 öre pr förbättringskrona. Synemännen finna därför skäligt indela torrläggningssamfälligheter

ten i åtta avdelningar av vilka

avd. I omfattar sträckan $I-I^{1}$

" II " " $K^{11}-L$

" III " " $K^{11}-Q$

" IV " " P-L

" V " " L-M-N + M-O

" VI " " G-I

" VII " " F-K och $K^{1}-K^{11}$

" VIII " samtliga dikessträckor utom de till avd. I - VII hörande.

Till grund för fördelningen av dikningskostnaden skall läggas beräknas båtnad å den jord, som tillhör avdelning i fråga. Sedan den beräknade kostnaden sålunda fördelats, skola kostnaderna för varje sakägare sammanläggas och uträknas i procent, vilka procenttal skola användas såsom fördelningstal för samtliga med företaget förenade kostnader utom underhållskostnad. Underhållskostnaderna skola fördelas avdelningsvis enligt de fördelningstal som finnas angivna i kostnadsfördelningslängdens kolumner 9, 13, 17, 21, 25, 29, 33 och 37.

Förrättnings- och administrationskostnader fördelas såsom nygrävningskostnaderna.

I enlighet härmed är i kostnadsfördelningslängden angivet vars och ens deltagningsskyldighet uttryckt i båtnadsvärde och procenttal samt den kostnad, som enligt kostnadsberäkningen åligger varje sakägare.

9:o. Företaget skall benämnas "Käseholms dikningsföretag av

år 1928."

Dess angelägenheter skola handhavas av en arbetsstyrelse, som väljes på allmänt sammanträde med sakägarna enligt föreskrifterna i vattenlagens kap. 7:64.

Arbetsstyrelsens åliggande äro:

att jämlikt föreskrifterna i vattenlagens kap. 7:62 anmäla styrelseval hos länsstyrelsen;

att å offentlig auktion försälja arbetet på förmånligaste sätt;

att själv och genom tillkallande av sakkunnig person övervaka arbetets utförande i full överensstämmelse med det fastställda förslaget;

att verkställa behövliga utdebiteringar och fördelningar av kostnaderna;

att föra räkenskaper över arbetet och årligen redovisa dessa för delägarna;

att genom kringsänd kallelselista, å vilken kallade delägare teckna sina namn eller på annat i vattenlagens kap. 7:64 fastställt sätt senast åtta dagar i förväg, vid behov, dock minst en gång årligen kalla delägarna till sammanträde för gemensamma angelägenheters dryftande;

att ombesörja dikenas vidmakthållande och upprensning å årstid, då växande gröda därav minst tager skada, samt

att i övrigt vidtaga alla åtgärder, som kunna befrämja arbetets verkställande och vidmakthållande.

10:o. Beträffande arbetets utförande stadga synemännen:

att innan arbetet påbörjas skall

1/ denna syneförrättning hava vunnit laga kraft;

2/ länsstyrelsen hava underrättats om styrelseval;

3/ till länsstyrelsen hava insänts i vattenlagens 11 kap. 95 § stadgad avgift för vattendomstol, vilken avgift synemännen jämlikt föreskrifterna i åberopade lag bestämma till fyrtiosju /47/ kronor 96 öre;

att arbetet skall vara färdigt senast inom 1930 års utgång;

att arbetet skall anses lagligen avslutat, då godkännande avsyningsbevis lämnats av statens lantbruksingenjör eller dennes ställföreträdare och detta bevis blivit å gemensamt sammanträde för delägarna uppläst;

att arbetet skall utföras i full överensstämmelse med det upprättade förslaget, dock att mindre ändringar, som under arbetets utförande kunna visa sig lämpliga beträffande dikes läge och annat som ej inverkar på torrläggningens djup och avrinningen och varom berörda sakägare äro eniga, må efter hörande av statens lantbruksingenjör och efter hans skriftliga medgivande företagas;

att där öppet dike är förlagt i rågång, denna och dikets mittellinje skall sammanfalla;

att den uppkastade dikesjorden vid öppet dike ej må läggas närmare dikeskanten än en meter eller med brantare lutning mot marken än 1:1;

att dikesvallarna skola genomgrävas för ytvattnets avrinnande överallt, där dike tillstöta eller vattnet har benägenhet att samlas, för att rinna ut i dike;

att cementrören ej få nedläggas förrän de godkänts av statens lantbruksingenjör eller hans ombud;

att rörsträng ej får täckas förrän rörens läge kontrollerats av statens lantbruksingenjör eller dennes ombud;

att den, som åtagit sig arbetet, ej må erhålla slutlikvid förrän arbetet i sin helhet godkänts av statens lantbruksingenjör eller den han i sitt ställe sätter.

11:o. Rensning av öppna diken och brunnar skall ske årligen och så ofta behovet det påkallar. Skadas dikesslänt av kreaturs tramp, skall den återställas i förslagsenligt skick av kreaturens ägare eller på dennes bekostnad.

12:o. Kostnaderna för denna syneförrättning skola vid förrättningens avslutande av sökandena förskjutas men gäldas av samtliga sakägare på sätt i detta utlåtande föreskrives om företaget kommer till utförande.

13:o. Är någon missnöjd med åtgärd eller beslut under denna syneförrättning eller med detta synemännens utlåtande, ingive inom sextio dagar från den dag förrättningen förklarats avslutad sina till Söderbygdens vattendomstol i Stockholm ställda besvär. I besvären skola fullständigt upptagas klagandens alla påståenden och skälen därför och skola vid besvären fogas de handlingar, klaganden vill åberopa till stöd för ändringssökandet. Besvären skola ingivas i tre exemplar.

Kåseholm den 4 april 1928.

Lennart Holmström
statens lantbruksingenjör

Hans Göransson

Johan Nilsson.

Bil. 11.

ARVODESRÄKNING

för laga syneförrättning angående Håsholms dikningsföretag av år 1928

socken och ..... län,

upprättat enligt nedanstående §§ i lantbruksingenjörstaxan av den 31 december 1920.

År och månad	Dag	Arbete	Antal	à kr.	Kr.	öre	Kr.	öre
1	2	3	4	5	6		7	
		Kallelser och kungörelser, § 5, ... st.	36	0,50			18	–
		Ägomätning: i skala 1:4000, §§ 6—9,						
		a) för mätningsområdets gränser enl. tariff I,						
		1) i åker, raklinje ..... km.		1,50				
		kroklinje ..... „	11	3,00	33	–		
		i annan mark, raklinje ..... „		3,00				
		kroklinje ..... „	6	6,00	36	–		
		2) för strandsträckor utefter sjö o. vattendrag med bredd över 15 m.						
		i åker, raklinje ..... km.		3,00				
		kroklinje ..... „		5,00				
		i annan mark, raklinje ..... „		5,00				
		kroklinje ..... „		11,00				
		3) för strandsträckor utefter mindre vattendrag, bredd 10—15 meter ..... „						
		i åker, raklinje ..... „		1,00				
		kroklinje ..... „		2,00				
		i annan mark, raklinje ..... „		2,00				
		kroklinje ..... „		5,00				
		b) för mätningsområdets olika ägoslag, ägofigurer och areal enl. tariff II						
		åker, medelareal 31 ar ..... st.	189	0.24	45	36		
		..... har	59.244	0.78	46	21		
		äng och odlingsmark, medelareal 27 ar ..... st.	91	0.18	16	38		
		..... har	25.833	0.58	14	98		
		annan mark och impediment, medelareal 26 ar ..... st.	77	0.14	10	78		
		..... har	20.436	0.42	8	58		
		För mätning i skala 1:2000, 30 % tillägg						
		c) för vattenavlopp enl. tariff III med en medelbredd av $\substack{>15 \\ 10-15 \\ <10}$ m.						
		i åker o. d., raklinje ..... km.						
		kroklinje ..... „						
		i annan mark, raklinje ..... „						
		kroklinje ..... „						
		d) för textering, skala o. d., 1:sta regalarket			4	—		
		övriga regalark	3	1,00	3	–		
							218	29
		Överföres					236	29

1	2	3	4	5	6		7	
1927		Överfört					236	29
26/10 - 18/11		**Avvägning:**						
5/12 - 15/12		a) avvägning, längdmätning o. d., §§ 44, mom. 4 ... dagar	14	12,00	168	-		
		b) ytavvägning, § 11, mom. 1, tariff IV						
		i öppen mark, medelantal 10 punkter pr har ... har	59.244	0.66	39	10		
		avvägda punkter ... st.	670	0.02	13	40		
		i annan mark, medelantal 8 punkter pr har ... har	25.833	1.32	34	09		
		avvägda punkter ... st.	200	0.04	8	-		
		c) begränsningskurva, § 11, mom. 2:						
		i öppen mark ... km.	14	2,50	35	-		
		i annan mark ... „	6	5,00	30	-	327	59
		Arealuträkning, § 13, tariff V, medelareal 29 ar, ... st.	357	0.05	17	85		
		... har	105.513	0.10	10	55	28	40
		Ägobeskrivning, § 14, ägofigurer ... st.	357	0,03			10	71
		~~Värdefinkelning~~ ~~sid.~~	~~20~~	~~0.75~~			15	-
		Markvärdering,						
		a) uppskattning och värdering, §§ 44, mom. 5 ... dagar		12,00				
		b) gradtabell eller kurva, § 17, mom. 1,						
		för första kilometern av avlopps längd ... km.			4	—		
		för övriga kilometer ... st.	8	1,50	12	-		
		c) uträkning därmed av värde pr ytenhet, § 17, mom. 2, värdetal st.	280	0,06	16	80		
		d) uträkning av förbättring eller försämring, § 18 ägofigurer „	280	0,12	33	60	66	40
		Längdprofil, § 20, längd skala 1: 4000						
		a) uppritning enl. tariff VI, 1) nytt avlopp ... km.		3,00				
		2) befintligt avlopp ell. vall ... „	9.17	3,50	32	09		
		b) antal ritningar ... st.	4	3,00	12	-	44	09
		Tvärsektioner § 22, i skala 1: 100,						
		vid uppritning av endast befintlig eller ny sektion ... „		0,15				
		„ „ „ såväl „ som „ „ ... „	66	0,25	16	50		
		tillägg för m² av våta sektionsarean vid h. v. y. nämligen för „						
		... „						
		... „					16	50
		Hydrografisk utredning, § 24, grundbelopp ... „			2	—		
		för vattenområdets areal ... km.²		0,02				
		dag.	3	12.-	36	-	38	-
		Dimensionsberäkning, § 25,						
		a) för öppet avlopp, utan särskild beräkning ... km.	3	3,50	10	50		
		tillägg för särskild beräkning av dimensionerna ... „		1,00				
		„ „ våta sektionsarean vid h. v. y. 0,50 kr. pr m² „						
		nämligen ... m² sektion på ... „						
		... „ „ „ ... „						
		... „ „ „ ... „						
		b) täckt ledning, 1) inre diameter intill 20 cm. ... dim.	25	6,00	150	-		
		2) „ „ över 20 „ ... „	19	10,00	190	-	350	50
		Överföres					1.133	48

1	2	3	4	5	6		7	
		Överfört					1.133	48
		Inritning å kartan av avlopp och vallar, § 27, grundbelopp			1	—		
		tillägg för varje cm. verkligt mått å kartan ... cm.	230	0,03	6	90	7	90
		Arbetsbeskrivning, § 28, 1:sta sidan			3	—		
		tillägg för övriga sidor ... st.		2,00				
		Kostnadsberäkning § 29, a) nyanläggning ... km.		2,50				
		därjämte 25 öre pr m² av våta sektionsarean vid h. v. y.						
		nämligen ... m² sektion på ... „						
		b) vid förändring av befintligt avlopp ... „	9.17	4,00	36	68		
		därjämte 50 öre pr m² av våta sektionsarean vid h. v. y.						
		lika som tillägget för dimensionsberäkningar						
		c) av kostnadsförslagets slutsumma 0,1 % (broar inberäknat)			49	53	86	21
		Förslag till bro- och trummbyggnad, §§ 34 och 36						
		1) Enkel bro och trumma. Öga och intag a) för ritarbetet ... st.	7	5	35	-		
		b) för detaljerad kostnadsberäkning ... „	7	3	21	-		
		~~c) för grundförstärkning~~ brunnar ... ~~m²~~	2	3	6	-		
		2) Annan bro i två projektioner, a) för dimensionsberäkning		8,00				
		b) för ritarbetet, teoretisk spännvidd ... m.		1,00				
		och för särskildt konstruerat landfäste ... st.		4,00				
		c) för kostnadsberäkning, teor. sp. v. ... m.		0,50				
		och för särskilt konstruerade landfästen ... st.		4,00			62	-
		Införande av höjdsiffror å plankartan, § 39 ... „	870	0,01			8	70
		Ersättningslängd, § 42, grundbelopp			1	50		
		för varje ersättningsbelopp ... st.	26	0,25	6	50	8	-
		Utlåtande och betänkande, § 43 ... sid.	13	3,00			39	-
19/3, 4/4		**Sammanträden och upprättande av protokoll,** § 44, mom. 1, dagar	1.5	12,00			18	-
		Särskild utredning, § 44, mom. 2 ... dagar		12,00				
26/3 - 30/3		**Kostnadsfördelningslängds upprättande,** § 44, mom. 14 „	5	12,00			60	-
1/3 - 2/3		**Utredning å länets lantmäterikontor rörande fastighetsgränser, jordregisternummer o. d.** § 44, mom. 15 ... dagar	2	12,00			24	-
		Översiktskarta § 41						
		Summa kronor					1.447	29
		Lösen för:						
		Kopia av plankartan, § 49,						
		1) 1:sta regalarket			7	—		
		övriga regalark	11	1,75	19	25		
		2) efter kartans skala och ägofigurernas medelareal, tariff VII,						
		skalan 1:4000, medelareal 29 ar ägofigurer ... st.	357	0.07	24	99		
		har	105.513	0.14	14	77		
		höjning för handkopia å ritpapper, 25 %			9	94		
		Överföres			75	95		

1	2	3	4	5	6		7	
		Överfört			75	95		
		3) insättning av höjdlägestal ... st.	870	0,02	17	40		
		„ „ kanaler och diken, grundbelopp			1	75		
		tillägg för varje cm. verkligt mått å kartan, cm.	230	0,05	11	50	106	60
		Kopia av längdprofil, tvärsektioner samt förslag till broar och trummor å ritpapper, § 52,						
		1) enligt tariff VIII i skala 1: 4000,						
		nytt avlopp ... km.		5,00				
		ändring av befintligt avlopp ... „	917	6,00	55	02		
		2) tvärsektioner, originalritningens belopp med 30 % förhöjning			21	45		
		3) broar och trummor, „ „ „ 30 % „			53	30		
		4) för varje med rubrik, skalor o. d. försett blad						
		längdprofilritningar ... st.		3,00				
97.33		tvärsektions- och broritningar ... „		5,00			129	77
		nedsättning för kopia å kalkerväv 25 %						
		Avskrift av synehandlingarna, § 55 ... sid.	90	0,75			67	50
		Översiktskarta i d:o, § 41						
		Summa kronor					303	87
		Övriga förrättningskostnader,						
		Lösen av förordnandet jämte kommissionärsarvode					8	-
		Annonskostnader ang. sammanträden						
		Inbindning av förrättningshandlingarne					2	-
		Arvode till biträdande förrättningsmannen						
		„ „ „ gode männen enligt egna räkningar					77	60
		Ersättning för hantlangning, materialier o. d.					226	-
		Lösen för utdrag ur mantalslängd						
		Kallelsekostnad					39	-
		Summa kronor					352	60
		Sammandrag.						
		Förrättningsmannens arvode					1.447	29
		Lösen för kopior och avskrift					303	87
		Övriga förrättningskostnader					352	60
		Summa kronor					2.103	76

Den, som icke åtnöjes med denna räkning, äger att inom tre månader från nedanstående dag klander därå anställa genom stämning till Färs häradsrätt.

Kåseholm den 4 april 1928.

Lennart Holmström
Statens lantbruksingenjör.

Att sakägarne erhållit en med denna lika lydande räkning betyga:

Kronor ... kvitteras:

... den ... 19...

Före

Örebro Dagblads Tryckeri - 1927

Slående avskrift av synagogsto-
holl med bilagor 1–11 vidrecaras.
Hunnart Rosenstein

187 godk.

L 6*0465

20392

KONTRAKT.

DIARIE
K. LANTBRUKSSTYRELSEN
11 SEP. 1930

Sedan Kungl. Maj:t den 16 maj 1930 för "Kåseholms dikningsföretag av år 1928" i Tryde socken av KRISTIANSTADS LÄN samt Ramsåsa och Vanstads socknar av MALMÖHUS LÄN

ej mindre fastställt en av statens lantbruksingenjör L. Holmström vid syneförrättning år 1928 upprättad arbetsplan med därtill hörande kostnadsförslag, än även beviljat *dels lån* med tjugoettusensjuhundraåttio (21.780) kronor att utgå från ***statens avdikningslånefond*** och *dels* ***statsbidrag*** utan återbetalningsskyldighet med nittontusenetthundrasextio (19.160) kronor att utgå från ***statens avdikningsanslag,*** ha undertecknad, som av vederbörande intressenter enligt företett protokoll utsetts till styrelse ~~förtroendeman~~ för företaget, med Kungl. Lantbruksstyrelsen, å Kungl. Maj:ts och Kronans vägnar, avslutat följande kontrakt, varigenom ~~vi~~ jag för egen del samt å vederbörande intressenters i företaget vägnar åtag och förbind ~~oss~~ mig:

1:o) att utföra företaget i noggrann överensstämmelse med den av Kungl. Maj:t fastställda arbetsplanen med de ändringar däri, varom vederbörande myndighet må efter framställning besluta,

att fullborda arbetet senast den 1 september 1933,

att vid företagets utförande iakttaga de föreskrifter, som av Kungl. Maj:t eller Lantbruksstyrelsen må hava meddelats,

att bestrida vad utöver beviljade statsmedel kan erfordras för företagets fullbordande,

att gälda vederbörande förrättningsman tillkommande gottgörelse enligt taxa även i fråga om av Lantbruksstyrelsen beordrad avsyning av företaget,

att underhålla det utförda arbetet intill dess sådan underhållsskyldighet kan varda andra i laga ordning ålagd eller vederbörande från underhållsskyldigheten befriats, samt

att vid arbetets utförande ävensom i fråga om underhållsskyldighetens fullgörande underkasta mig Lantbruksstyrelsens inseende och kontroll;

2:o) att för tjänsteman, som av Lantbruksstyrelsen eller Väg- och Vattenbyggnadsstyrelsen förordnas att verkställa besiktning eller avsyning av arbetet eller inspektion av underhållsarbetet, uppvisa den för företaget fastställda arbetsplanen med därtill hörande handlingar och ritningar;

3:o) att i händelse avvikelse, utan därtill erhållet vederbörligt tillstånd, skett från den fastställda arbetsplanen, eller arbetet icke blivit fullbordat inom därför bestämd tid, och Lantbruksstyrelsen ej heller meddelat anstånd med dess utförande, eller Kungl. Statskontoret skulle finna den säkerhet, som blivit ställd för till Statskontoret avgiven skuldförbindelse angående lånets återbetalning, icke vidare nöjaktig, och ny säkerhet, som av Statskontoret godkännes, icke varder inom bestämd tid avlämnad, eller den bestämda annuiteten icke varder i behörig tid erlagd, låta det ankomma på Kungl. Maj:t att inställa all vidare utbetalning av statsmedel samt att återfordra vad därav uppburits, beträffande lånet dock endast därest icke beslut om detsammas återbetalning och fördelning blivit meddelat, att inom viss angiven tid på en gång eller efter hand inbetalas till Statskontoret, ävensom att å sålunda lyftade och återburna medel erlägga fem procent årlig ränta från lyftningsdagen till dess återbetalning sker;

4:o) att ifråga om tid för lyftande av statsmedlen i mån av arbetets fortgång låta gälla vad Lantbruksstyrelsen därutinnan bestämmer; och skall, därest icke Kungl. Maj:t med avseende å särskilda förhållanden prövar skäligt annorlunda förordna, någon del av statsmedlen innestå i Statskontoret intill dess arbetet blivit vederbörligen avsynat och av Lantbruksstyrelsen godkänt;

5:o) att vid avslutandet av detta kontrakt för förvaring i Lantbruksstyrelsens arkiv till Styrelsen överlämna bestyrkt avskrift och kopia av de till den fastställda arbetsplanen hörande handlingar och ritningar, ävensom att, innan sista delen av statsmedlen lyftes, till Lantbruksstyrelsen överlämna fullständig beskrivning jämte ritning över sådan avvikelse från den fastställda planen, vartill vederbörligt tillstånd meddelats;

6:o) att bestrida eller gottgöra alla kostnader av vad beskaffenhet de vara må, som i följd av erhållna statsmedel föranledas för Statskontoret;

7:o) att för fullgörande av detta kontrakt ävensom, därest mot kontraktet brytes, för återbäring av lyftade statsmedel jämte därå upplupen ränta, ställa sådan säkerhet, som av Lantbruksstyrelsen godkännes;

8:o) att till Statskontoret avgiva med behörig borgen eller annan säkerhet försedd skuldförbindelse angående lånets återbetalning; samt

9:o) att fullgöra de övriga åtaganden, som enligt gällande författningar i ämnet åligga mottagare av ifrågavarande statsmedel.

Härav äro två lika lydande exemplar upprättade, av vilka vardera kontrahenten tagit ett.

Hörjel den 26 juli 1930.

Nils Larsson.

Att lantbrukaren Nils Larsson i Hörjel

i bägges vår närvaro egenhändigt undertecknat förestående kontrakt, intyga:

Olof Olsson Hans Olsson

Adress Kåseholm Tomelilla Adress Hörjel Åsperöd

Med stöd av Kungl. brevet den 16 maj 1930 ***antager Kungl. Lantbruksstyrelsen, å Kungl. Maj:ts och Kronans vägnar, detta kontrakt.***

Stockholm den 24 september 1930.

[signature]

[signature]

Vederbörandes uppmärksamhet fästes å bestämmelserna i 13 kap. 17 § vattenlagen, vari stadgas att, därest det framtida underhållet försummas, Konungens Befallningshavande eller annan myndighet Konungen bestämmer äger själv bota bristen på den försumliges bekostnad.

1930 den 24 sept.

Uppgift jämlikt stadgandet i 1 §, 1 stycket av lag om kronans förmånsrätt för avdikningslån den 14 juni 1929 (nr 164).

Företagets namn: "Käseholms dikningsföretag av år 1928" i Tryde socken av Kristianstads län samt Ramsåsa och Vanstads socknar av Malmöhus län.

varför ej en uppgift för vardera länet?

Lån 21.780 kronor från statens avdikningslånefond enligt Kungl. Maj:ts beslut den 16 maj 1930.

Lånet har beviljats för nedanstående i utredningen angående detsamma upptagna fastigheter.

Socken, hemman	Register-nummer	Littera å kartan	Mantal	Ägares namn m.m.
Tryde sin.				
Kristianstads län Käseholm	1 2/5	Aa	9/16	Paul Hintze
"	1 3/5	Ab	13/160	Olof Olsson
"	1 4/5	Ac	17/160	Nils Persson
"	1 5/5	Ad	19/160	Sigfrid Tranström
"	1 9/5	Ae	1/8	Nils Larsson
Tryde	14 13/5	Ba	1/16	Hilmer Jönssons sterbhus Johanna Jönsson
Malmöhus län **Ramsåsa socken.**				
Ramsåsa	25 9/-	Ca	51/320	Paul Hintze
"	26 3/-	Cb	322/1000	Densamme
"	26 10/-	Cc	8/1000	Sigfrid Tranström
"	26 9/-	Cd	7/1000	Lars Ivarssons sterbhus
○ Orösen	1 2/-	D	3/28	August Mårtensson
Malmöhus län **Vanstads sin.**				
Vanstad	27 10/-	Ea	1/32	Densamme
"	11 1/-	Eb	1/8	Paul Hintze
○ "	18 27/-	Ec	1/40	Densamme
"	14 3/-	Ed	18157/1220890	Per Halling
"	9 27/-	Ef	16/1024	August Rasmusson
"	9 27/-	Eh	27/2048	Densamme
"	2 7/-	Ei	27/2048	Densamme
"	13 7/-	Ek	11/1024	Densamme

Vanstad	17^{5}	El	38/4096	August Fouk
"	17^{3}	Em	10/4096	Densamme
"	15^{8}	Eo	75/8192	Nils Håkansson
"	15^{11}	Ep	35/512	Nils Persson
"	19^{6}	Eq	77/4096	August Åkesson
"	10^{25}	Es	273/10752	Nils Karlsson
"	19^{7}	Eu	80/4096	August Åkesson
"	21^{1}	Ev	1/4	Densamme
"	24^{3}	Ew	1/8	Nils Lasson
"	23^{10}	Ex	1/128	August Åkesson
"	25^{2}	Ey	1/16	Densamme
Stora Rustup	1^{2}	Ga	7/64	Paul Hintze
" "	1^{3}	Gb	1/64	Nils Olsson
Hörjel	1^{8}	Ha	5/128	Densamme
" av	1^{7}	Hb	15/128	Hans Olsson
" av	1^{7}	Hc	avs.	Nils Lasson
"	1^{5}	Hd	5/32	Densamme
"	1^{6}	He	5/32	Hilmar Jönssons starbhus, Änkan Johanna Jönsson

Stockholm den 24 september 1930.

På Kungl. Lantbrukstyrelsens vägnar

Olof Fredholm

Godkänt 24 sept 1930 254/30

DIARIE N:r 20393
K. LANTBRUKSSTYRELSEN
11 SEP. 1930

BEVIS

över verkställd avsyning av torrläggningsföretag.

Företagets namn: "Kåseholms dikningsföretag av år 1928" i Tryde socken av Kristianstads län samt Ramsåsa och Vanstads socknar i Malmöhus län.

Planen fastställd den 16 maj 1930.

Bidrag från statens avdikningsanslag 19160 kronor.

Lån från statens avdikningslånefond 21780 kronor.

Kontrakt om arbetets utförande antaget av sökandena.

Fastställd arbetstid till den 1 sept. 1933.

Arbetsstyrelsens ordförande: lantbrukaren Nils Lasson, Hörjel, Esperöd.

Avsyningen verkställd av assistenten Lars Kullman.

Företaget befanns därvid vara i sin helhet utfört i överensstämmelse med den fastställda arbetsplanen och tillstyrkes till godkännande.

Kristianstad den 9 sept. 1930.

Statens lantbruksingenjör

Stämpel En krona.