Blad 1.

Förslag i 6 blad
till nygrävning av

Snällerödsån med tillopp

för torrläggning av mark till
Snälleröd, Andersbygget, Aggarp, Munkagården och Skankhult
i Färingtofta socken, Kristianstads län samt
Trulstorp och Vägasked
i Norra Rörums socken, Malmöhus län,
upprättat vid syneförrättning enligt vattenlagen
år 1928 av

Statens lantbruksingenjör.

Kopia. Utlåtande med den av Kungl. Maj:t den 21 febr. 1930 fastställda arbetsplanen vidtagen
Kunnar F. Colmström

Genom Kungl. Maj:ts nådiga bror den 21 februari 1930 fastställd till efterrättelse vid arbetets utförande.

Stockholm den 8 april 1930
P. å Kungl. Lantbruksstyrelsens vägnar
Albert Smith

24972

K. LANTBRUKSSTYRELSEN
10 NOV. 1930

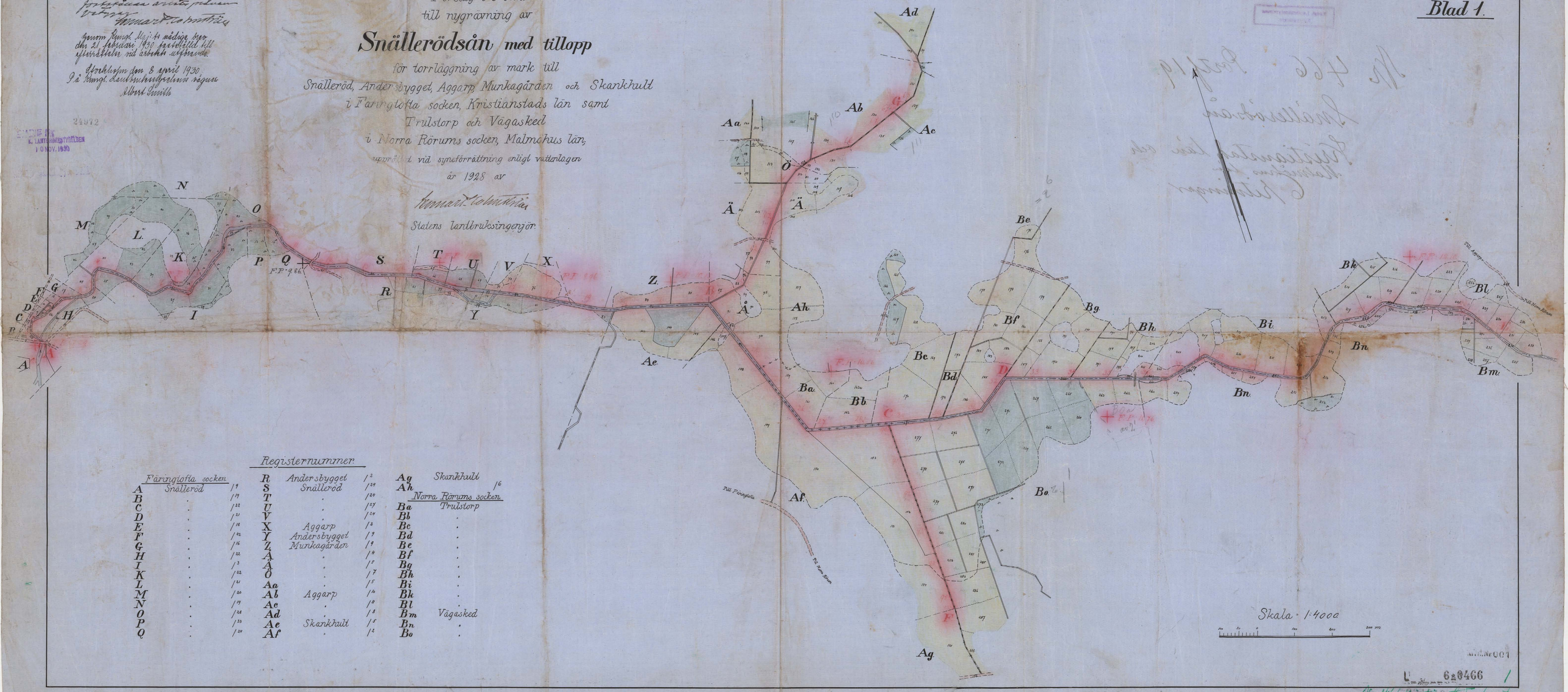

Registernummer.

Färingtofta socken							
A	Snälleröd	/19	R	Andersbygget	/2	Ag	Skankhult
B	.	/19	S	Snälleröd	/24	Ah	/6
C	.	/22	T	.	/24	Norra Rörums socken	
D	.	/21	U	.	/27	Ba	Trulstorp
E	.	/18	V	.	/24	Bb	.
F	.	/42	X	Aggarp	/2	Bc	.
G	.	/16	Y	Andersbygget	/9	Bd	.
H	.	/22	Z	Munkagården	/9	Be	.
I	.	/3	Å	.	/4	Bf	.
K	.	/22	Ä	.	/5	Bg	.
L	.	/21	Ö	.	/7	Bh	.
M	.	/20	Aa	.	/5	Bi	.
N	.	/19	Ab	Aggarp	/6	Bk	.
O	.	/28	Ac	.	/4	Bl	.
P	.	/33	Ad	.	/8	Bm	Vägasked
Q	.	/24	Ae	Skankhult	/5	Bn	.
			Af	.	/2	Bo	.

6 x 0466 1

Snällerödsåns nygrävningsföretag av år 1928

Blad 2.

Kopia
Hits rätt med den av Kungl. Maj:t den 21 febr. 1930 fastställda arrestpenen intygar
Hennard Rohmström

Genom Kungl. Maj:ts nådiga brev den 21 februari 1930 fastställd till efterrättelse vid arbetets utförande.

I Stockholm den 8 april 1930
På Kungl. Lantbruksstyrelsens vägnar
Albert Smith

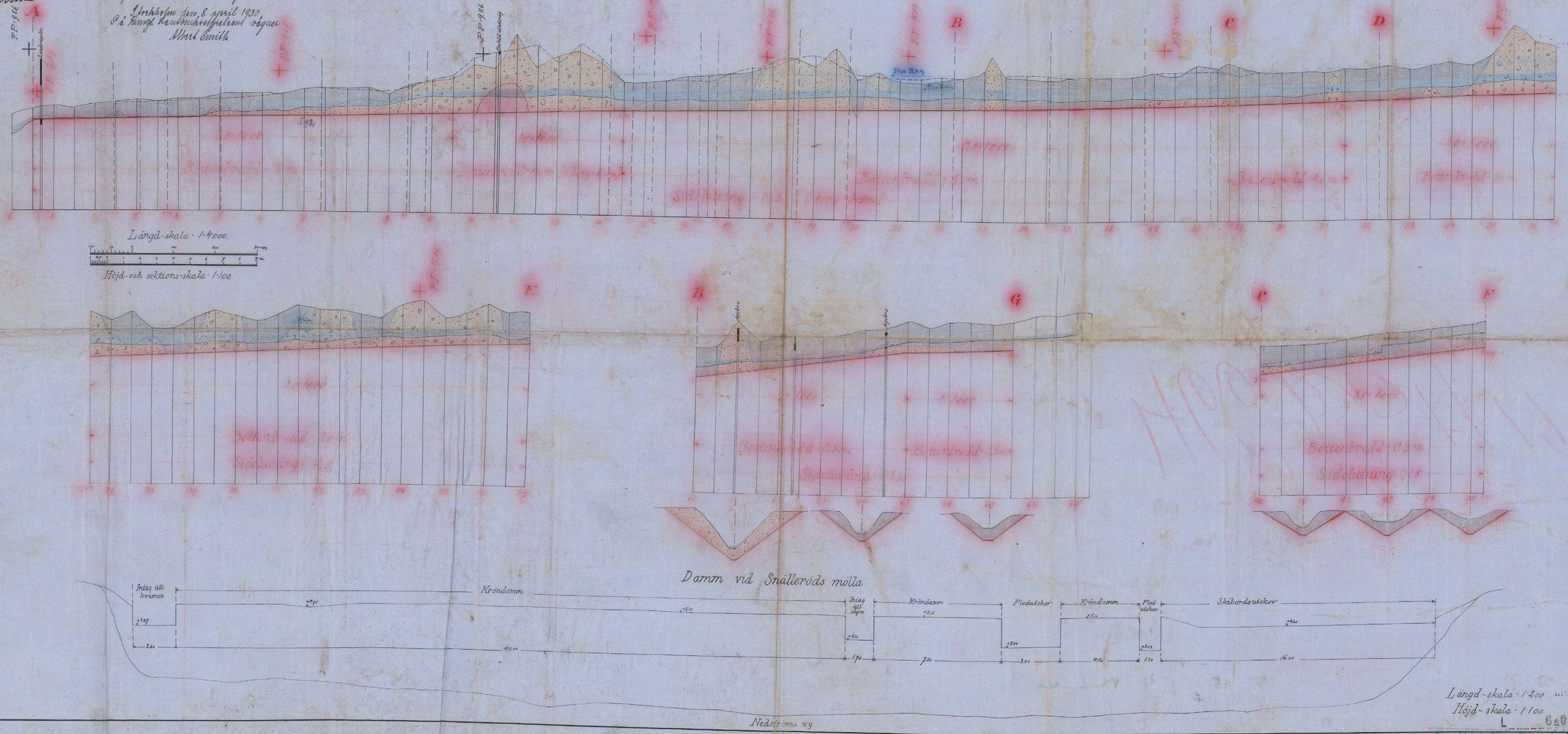

Längd-skala · 1:200
Höjd-skala · 1:100

K. LANTBRUKSSTYRELSEN
10 NOV. 1930
6a0466 2
Nr 466 Kristianstad 6 rit

DIARIE Nr 24972
K. LANTBRUKSSTYRELSEN
10 NOV. 1930

Kopia.
Lithoten med den av Kungl. Maj:ts den 21 febr. 1930 fastställda arbetsplanen intygar
Hemmart Rosenström

Snällerödsåns nygrävningsföretag av år 1928.

Blad 3.

Genom Kungl. Maj:ts nådiga brev den 21 februari 1930 fastställd till efterrättelse vid arbetets utförande.

Stockholm den 8 april 1930
På Kungl. Lantbruksstyrelsens vägnar:
Albert Smith.

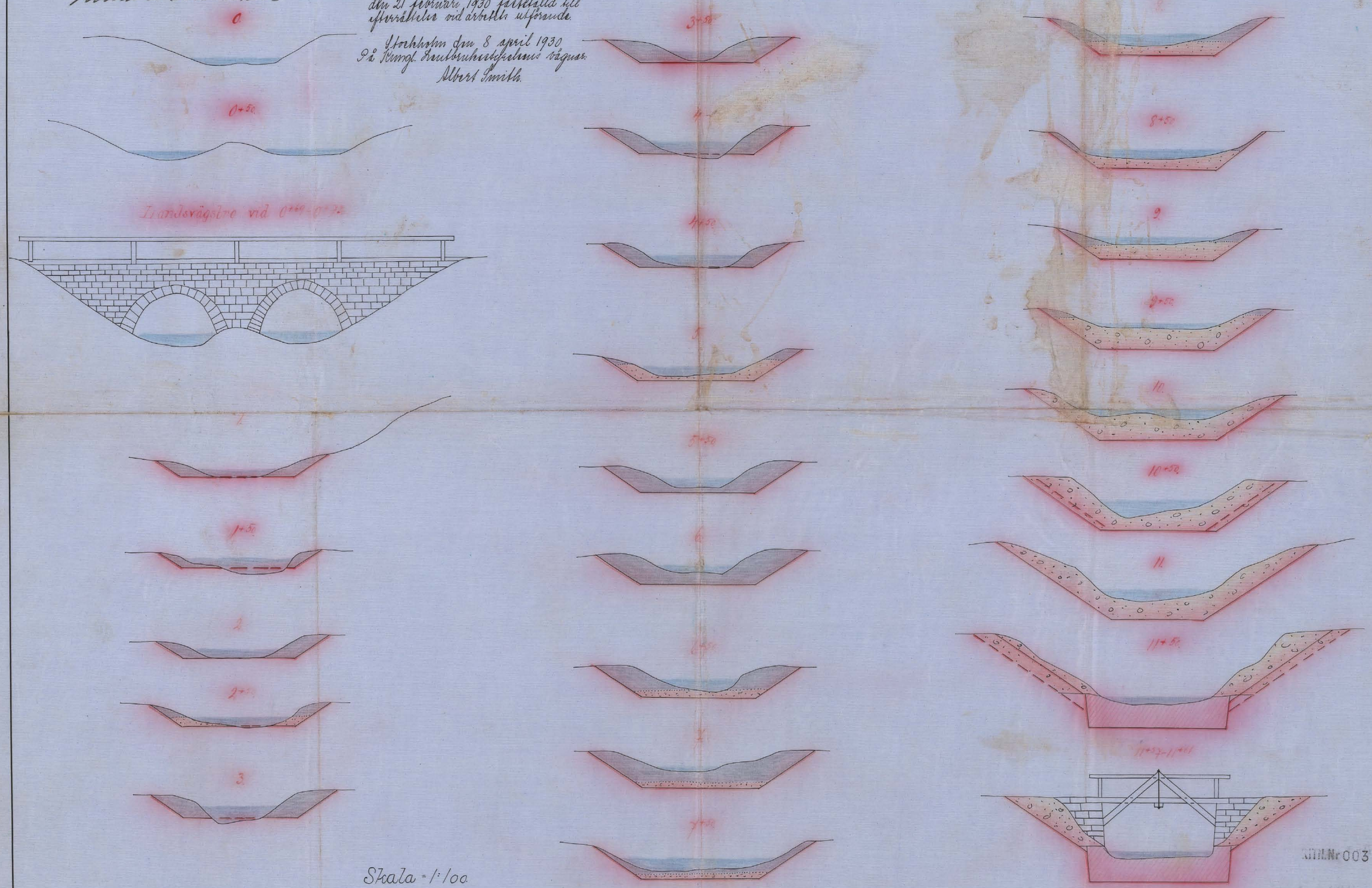

Skala = 1:100.

KITIL Nr 003
L 6*0466 3
Nr 466 Kristianstad 6 rite

Kopia.

Genom Kungl. Maj:ts nådiga brev den 21 februari 1930 fastställd till efterrättelse vid arbetets utförande.

Stockholm den 8 april 1930.
På Kungl. Kontbruksstyrelsens vägnar:
Albert Smith

Snällerödsåns nygrävningsföretag av år 1928.

Linkarten medden av Kungl. Maj:t den 21 feb. 1930 fastställda arbetsplanen vetygar
Lennart Lundström

Blad 4.



Skala = 1:100.

KITN.Nr 004
L 6*0466
4
N:o 466 Kristianstad 6 rita
DIARIE Nr 24972
K. LANTBRUKSSTYRELSEN
1 ONDY 1930

DIARIE Nr 24072
K. LANTBRUKSSTYRELSEN
10 NOV. 1930

Kopia.
Likheten med den av Kungl. Maj:t den 21 febr. 1930 fastställda arrestplanen intygar
Kunart. Rosenström

Snällerödsåns nygrävningsföretag av år 1928.

Blad 5.

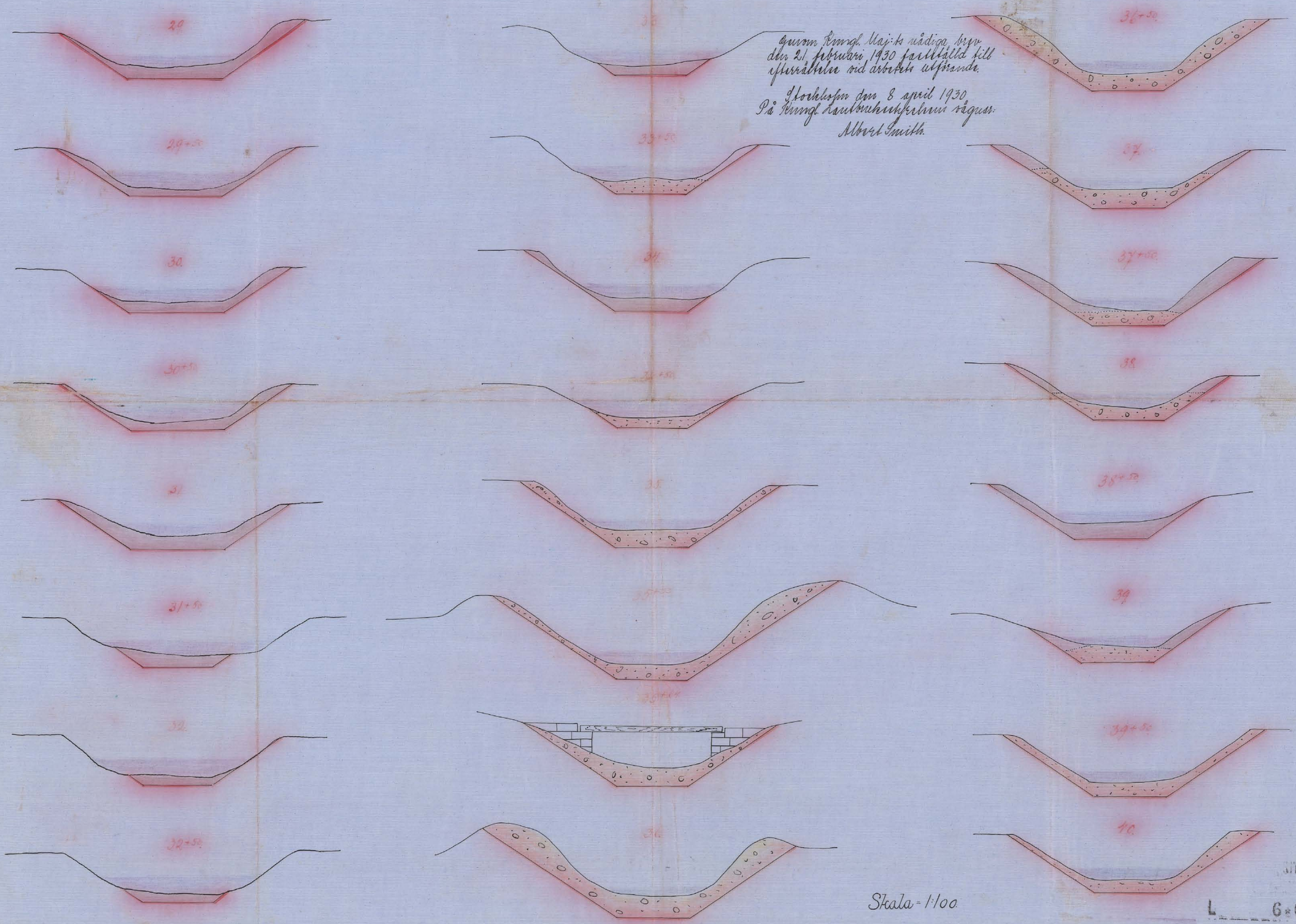

Genom Kungl. Maj:ts nådiga brev den 21 februari 1930 fastställd till efterrättelse vid arbetets utförande.

Stockholm den 8 april 1930
På Kungl. Lantbruksstyrelsens vägnar:
Albert Smith.

Skala = 1:100

SITH. Nr 005
L 6*0466 5
Ac 466 Kristianstad 6 rätt

DIARIE Nr 24972
K. LANTBRUKSSTYRELSEN
10 NOV. 1930

Kopias

Genom Kungl. Maj:ts nådiga brev den 21 februari 1930 fastställd till efterrättelse vid arbetets utförande.

Stockholm den 8 april 1930.
På Kungl. Lantbruksstyrelsens vägnar:
Albert Smith.

Snällerödsåns nygrävningsföretag av år 1928.

Likheten med den av Kungl. Maj:t den 21 febr. 1930 fastställda arrangemanen utgjor
Konrad Kronstrin

Blad 6.

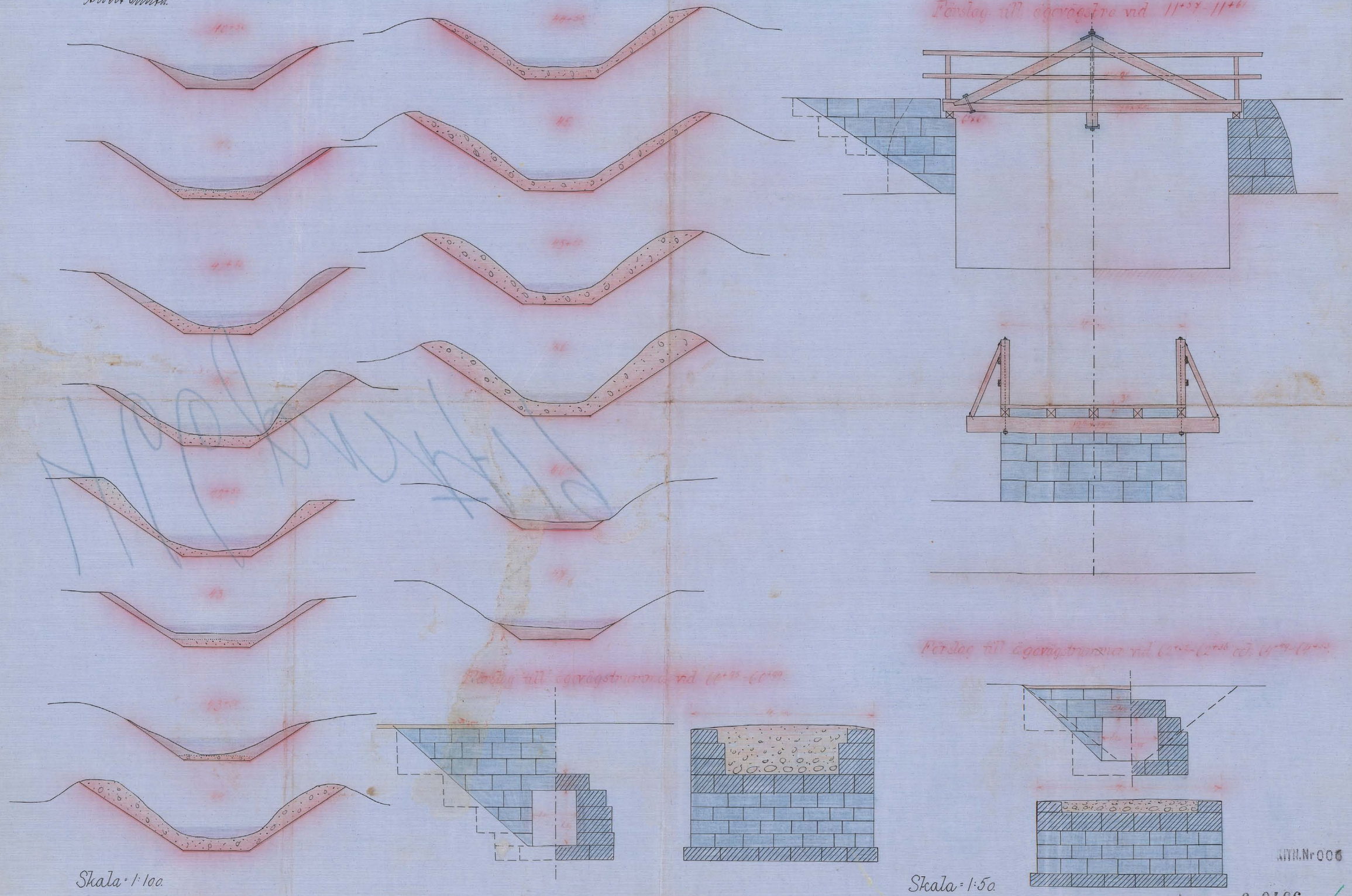

KITH.Nr 006
L 6x0466 6
Nr 466 Kristianstad 6 rite

L 6*0466
21 FEB. 1930
i und. anm.
DIARIE N:r 24972
K. LANTBRUKSSTYRELSEN
5 MRS 1929

Diverse vers 28/1 1929.

II

Handlingar
rörande

Snällerödsåns

rygrävningsföretag
upprättade vid syneförrättning enl. vattenlagen
år 1928.

Avskrift.

Protokoll, hållet vid syneförrättning enligt vattenlagen angående nygrävning av Snällerödsån för torrläggning av mark inom Färingtofta socken av Kristianstads län samt Norra Rörums socken av Malmöhus län.

År 1928 den 8 oktober inställde sig undertecknad statens lantbruksingenjör hos lantbrukaren Nils Paulsson, Munkagården, för att på grund av länsstyrelsens i Kristianstads län förordnande verkställa syneförrättning enligt vattenlagen angående nygrävning av Snällerödsån för torrläggning av mark till Aggarp, Munkagården, Snälleröd, Andersbygget och Skankhult av Färingtofta socken, Kristianstads län, samt Vägasked och Trulstorp i Norra Rörums socken av Malmöhus län. På grund av personliga kallelser hade till sammanträde infunnit sig:

Hjalmar Johansson, Vägasked

Olander Andersson, " genom

Osvald Andersson enligt fullmakt, bil. 1.

Karl Jönsson, Vägasked

John Olandersson, Trulstorp

Nils Nilsson, Trulstorp

Olof Olsson, "

Bernt Magnusson, "

Karl Nilsson, "

Olander Frank, Aggarp

Ludvig Jakobssons i Munkagården sterbhus genom William Jakobsson, enligt fullmakt, bil. 2.

Oskar Landgren, Aggarp

Gustaf Svensson, Munkagården

Nils Paulsson, "

Ludvig Olofsson, Aggarp

Ernst Maur, Snälleröd

Ivar Jönsson, "

Ida Olsson, Andersbygget, genom förmyndaren Ludvig Olofsson, Aggarp

Gottfrid Magnusson, Snälleröd för egen del och såsom ombud för Per Svensson i Snälleröd enligt fullmakt, bil. 3.

Emil Nilsson, Snälleröd, genom John Persson, Snälleröds mölla, enligt fullmakt, bil. 4.

Johannes Landgren, Snälleröd

Gotthard Welin, "

Nils Nilsson, Andersbygget

Thelander Jönsson, Skankhult

Fru Annie Nilsson, Snälleröd

Nils Adolfsson, Trulstorp

Nils Sandberg, "

Såsom gode män: Rickman Johansson, Ljungbyhed, och Otto Olsson, Nötarp, vilka båda avlagt föreskriven ed.

§ 1.

Det för undertecknad utfärdade förordnandet samt ansökan därom upplästes /bil.5/.

§ 2.

På därom framställd fråga yppades ej någon jävsanmärkning mot synemännen, ej heller visste sig dessa stå i jävsförhållande till sakägare.

§ 3.

Sökandena yrkade Snälleröds åns nygrävning till sådant djup och dimensioner, att deras därav beroende vattenskadade mark kunde torrläggas till lagenligt djup för åker samt att kostnaderna härför skulle fördelas enligt lag.

§ 4.

John Persson, Snälleröds mölla, inlämnade följande skrivelse /bil.6/, som upplästes.

§ 5.

Nu infann sig Elof Olsson, Snälleröd.

§ 6.

Övriga sakägare bestredo de yrkanden, som framställdes i John Perssons och Arvid Perssons skrivelse.

§ 7.

Ida Olsson yrkade ersättning för jord, som åtginge till dikes utvidgande och till jordupplag. I detta yrkande instämde sakägarna i allmänhet.

§ 8.

Gottfrid Magnusson samt övriga sakägare som hade ängen ovanom Snälleröds bro, yrkade ersättning för den skada, som kunde uppkomma å ängarna genom dikningen.

§ 9.

Olof Olsson i Trullstorp meddelade, att han vore sysslom

för det dikningsföretag, som grundade sig på laga syneförrättning å Snälleröds å av år 1882. Han förklarade att delägarna i företaget ovanom Thelander Jönssons ägor voro nöjda med åns tillstånd därstädes samt övertygade om att sedan ån nygrävts nedåt marken bleve tillräckligt torrlagd ovanom sökandens mark, varför någon utsträckning av företaget uppåt ej önskades.

§ 10.

Det upplystes, att företaget medförde ombyggnad av bro för enskild väg i punkt 11+57. Denna bro vore nu av trä på stenlandfästen.

§ 11.

Förrättningsmannen kungjorde, att synemännen omedelbart efter sammanträdet komme att vidtaga för ärendets vidare utredning nödiga undersökningar och värderingar samt att nytt sammanträde komme att hållas å samma lokal, onsdagen den 31 oktober 1928 kl. 11 förmiddagen, till vilket sammanträde inga andra kallelser än detta meddelande komme att utgivas.

§ 12.

Karl Nilsson i Trulstorp och William Jakobsson i Munkagården förenade sig med sökandena, Häröver uppsattes särskild föreningshandling som bestyrktes genom synemännens underskrift, bil.7.

§ 13.

Johannes Ländgren yrkade ersättning för skada å hans nedom Snälleröds bro belägna äng i den händelse denna genom företagets utförande bleve skadad genom uppslamning eller annorledes.

§ 14.

Gottfrid Magnusson såsom ombud för Per Svensson yrkade bro över ån enär det vad, som han nu använde, bleve förstört och oanvändbart genom grävningen.

§ 15.

Då intet vidare förekom upplästes dagens protokoll och slöts sammanträdet. Ort och tid som ovan.

Lennart Holmström.

statens lantbruksingenjör.

Rickman Johansson Otto Olsson.

År 1928 den 31 oktober.

Denna dag sammanträdde åter förenämnda synemän hos lantbrukaren Nils Paulsson i Munkagården varvid följande sakägare tillstädeskommo:

Johannes Landgren, Snälleröd

Gottfrid Magnusson, "

Per Svensson, "

Annie Nilsson, "

Elof Olsson, "

Ivar Jönsson, "

Ernst Maur, "

Ida Olsson, Snälleröd, genom förmyndaren Ludvig Olofsson, Aggarp

Nils Paulsson, Munkagården

Oskar Landgren, "

William Jakobsson, "

Ture Tulin, "

Olander Frank, Aggarp

Thelander Jönsson, Skankhult

Gustaf Svensson, Munkagården

Olof Olsson, Trulstorp

John Olandersson, "

Karl Jönsson, Vägasked

Karl Lundberg, Andersbygget.

§ 16.

Förrättningsmannen framlade och förklarade det upprättade dikningsförslaget samt uppläste hävdeförteckning, ägobeskrivning och värderingslängd i sammandrag /bil.8/, jordersättningslängd/bil.9/ kostnadsberäkning /bil.10./ och kostnadsfördelningslängd /bil.11/.

§ 17.

Synemännen avgåvo sitt så lydande utlåtande /bil.12/.

§ 18.

Nu avlämnades genom ombud följande skrivelse /bil.13/, från Johannes Landgren, som lämnat sammanträdet.

§ 19.

Det beslöts att företaget styrelse skulle bestå av fem medlemmar. Härtill valdes Olof Olsson, Trulstorp, Thelander Jönsson, Skankhult, Nils Paulsson, Munkagården, Johan Augustsson, Trulstorp, och Karl Jönsson, Vägasked.

§ 20.

Till styrelsens ordförande utsågs Nils Paulsson, Munkagården pr Röstånga, och skulle Nils Paulsson mottaga och förvara till företaget hörande handlingar och ritningar.

§ 21.

Räkning å förrättningskostnaderna bifogades protokollet /bil.14/.

§ 22.

Då intet vidare förekom förklarades förrättningen avslutad och upplästes protokollet för dagen.

Ort och tid som ovan

Lennart Holmström

statens lantbruksingenjör.

Rickman Johansson Otto Olsson.

Bil. 1.

Fullmakt för min son Osvald Andersson att vid sammanträdet med delägarna för Snällerödsåns upprensning i Munkagården den 8 okt. 1928, min talan föra samt min rösträtt utöva.

Vägasked den 8 okt. 1928.

Olander Andersson

Bevittnas av:

Pallman Johansson Vägasked

Hjalmar Johansson Vägasked.

Bil. 2.

Vid sammanträde med delägarna i Snällerödsåns dikningsföretag den oktober 1928 befullmäktigas William Jakobsson att för stärbhusets räkning vår talan föra, och förklara vi oss nöjda med vad han i saken beslutar. Munkagården, Perstorp, Hjälmsund och Trelleborg i oktober 1928.

Matilda Jakobsson, Otto Jakobsson, A.Zander, Ellen Zander,

Johan Jacobsson, Sigrid Jacobsson.

Bil. 3.

Fullmakt för Gottfrid Magnusson, Snälleröd, att å sammanträde i Munkagården den 8 oktober 1928, angående dikningsföretaget Snälleröd, föra min talan och min rätt bevaka.

Ombudets lagliga åtgärder godkännas.

Snälleröd den 8/10 1928.

Per Svensson.

Bevittnas:

Oscar Nilsson Erik Svensson.

Bil. 4.

Fullmakt.

Som statens lantbruksingenjör Lennart Holmström, Kristianstad, kallat undertecknad till sammanträde hos lantbrukaren Nils Pålsson i Munkagården måndagen den 8 okt. kl. 11 f.m. så befullmäktigas härmed qvarnägaren John Persson Snälleröds mölla, att vid nämda sammanträde min talan föra och rätt bevaka och förklarar jag mig nöjd vad han vid sammanträdet beslutar. Snälleröd den 8 okt. 1928.

Emil Nilsson.

Bevittnas av

Arvid Persson Nanna Persson.

Bil. 5.

Till Länsstyrelsen i Kristianstads län.

Härmed anhålles vördsamt om förordnande för statens lantbruksingenjör att verkställa syneförrättning enligt vattenlagen å Snällerödsån i Snälleröd, Munkagården, Skankhult, Andersbygget, Aggarp i Färingtofta socken och Trulstorp och Vägasked i Norra Rörums socken. Samtliga av företaget beroende torde först kunna

uppgivas efter förrättningsmannens undersökning.

Munkagården den 6 sept. 1927.

Nils Paulsson, Thelander Jonsson, Ludvig Olofsson.

RESOLUTION.

Jämlikt 10 kap. 33 § vattenlagen förordnar länsstyrelsen statens lantbruksingenjör Lennart Holmström att i enlighet med föreskrifterna i ovan åberopade lag, därest laga hinder ej möter, verkställa den uti bilagda ansökan påkallade förrättning; skolande sökandena tillställa förrättningsmannen detta förordnande.

Kristianstads landskansli den 23 september 1927.

Joh. Nilsson.

Josef Fischer.

Bil. 6.

I anledning av förestående ådikning i den s.k. Snälleröds ån, vilja vi såsom varande ägare till Snälleröds mölla framhålla:

1/ Under dikningsarbetets gång får icke vattnet uppdämmas längre tid än att kvarnen dagligen kan hållas igång.

2/ För den uppslamning och uppgrundning som kommer att ske i vår kvarndamm begära vi att dikningsföretaget håller oss skadeslösa genom upprensning av dammen.

3/ Då det med säkerhet kan antagas, att efter nämnda dikningsföretag genomförande, vattenflödet vid Snälleröds mölla kommer att vid vissa tillfällen bliva så stort, att nuvarande dammluckor och dammbyggnader ej äro tillräckligt stora, utan att skada å vår egendom kan ske genom översvämning, så yrkar vi härmed att dikningsbolaget ikläder sig kostnaderna för ombyggning av nämnda dammluckor och fästen.

4/ Över dammbyggnaden går körväg till Emil Nilssons egendom, vilken väg och broar givetvis icke få förstöras av vattenmassorna.

Snälleröds mölla d. 8 okt. 1928.

Arvid Persson John Persson.

Bil. 7.

Härmed förenar jag mig med Nils Paulsson, Thelander Jönsson och Ludvig Olofsson i deras den 6 sept. 1927 daterade ansökan om laga syneförrättning för nygrävning av Snälleröds å.

Munkagården den 8 okt. 1928.

Karl Nilsson, Trulstorp n:o 2.

Att Karl Nilsson i Trulstorp frivilligt och i vår närvaro undertecknat förestående föreningshandling betyga

Lennart Holmström.
statens lantbruksingenjör.

Rickman Johansson Otto Olsson.

För Aggarpsbäckens nygrävning intill punkt 67+50 förenar jag mig med ovanstående sökande för Ludvig Jakobssons i Munkagården sterbhus räkning. Munkagården den 8 okt. 1928.

William Jacobsson

Att William Jacobsson frivilligt och i vår närvaro undertecknat förestående föreningshandling betyga

Lennart Holmström
statens lantbruksingenjör.

Rickman Johansson Otto Olsson.

Bil. 8.

Areal								Nuvarande värde			Blivande värde			Förbättringsvärde		
Åker		Äng och odlingsmark		Annan duglig mark		Impediment och högl. mark		pr har	pr ägofigur		pr har	pr ägofigur		pr har	pr ägofigur	
Har	ar	Har	ar	Har	ar	Har	ar	Kr.	Kr.	öre	Kr.	Kr.	öre	Kr.	Kr.	öre
7		8		9		10		11	12		13	14		15	16	

Hävdeförteckning, ägobeskrivning och värderingslängd för vattensleadad marke till aggarp, Minneagården, Snälleröd, Andersbygget och Skaulehult av Föringtofta socken, Kristianstads län, samt Vägasleed och Trulstorp i Norra Rörums socken, Malmöhus län, upprättad vid syneförrättning enligt vattenlagen år 1928.

VÄRTBÖTATRYCKERIET, HAGEBRONN & STENBÄCK, SKARA

Socken, by och hemman	Registernummer	Littera å kartan	Hemmanstal	Ägofigurens nummer	Delägares namn, hemvist m. m. samt ägobeskrivning
1	2	3	4	5	6
Färingtofta socken.					
Svälleröd	19	A			Svälleröds bränneri.
				1	å ämp.
				2	högmark "
				3	landsväg "
					Summa.
Svälleröd	1 19	B	3/41		Johannes Andersson.
				4	väg ämp.
				5	äng
					Summa.
Svälleröd	1 22	C	3/41		Johannes Andersson.
				6	väg ämp.
				7	äng
					Summa.
Svälleröd	1 21	D	3/41		Johannes Andersson.
				8	väg ämp.
				9	äng
				10	" ämp.
					Summa.
Svälleröd	1 18	E	3/41		Johannes Andersson.
				11	väg ämp.
				12	äng "
				13	" "
					Summa.
Svälleröd	1 42	F	3/82		Johannes Andersson.
				14	väg ämp.
				15	äng
					Summa.

Areal								Nuvarande värde			Blivande värde			Förbättringsvärde		
Åker		Äng och odlingsmark		Annan duglig mark		Impediment och högl. mark		pr har	pr ägofigur		pr har	pr ägofigur		pr har	pr ägofigur	
Har	ar	Har	ar	Har	ar	Har	ar	Kr.	Kr.	öre	Kr.	Kr.	öre	Kr.	Kr.	öre
7		8		9		10		11	12		13	14		15	16	
							10.5									
							01.0									
							06.0									
							17.5									
							02.0									
			02.0					400	8	-	480 ~~800~~	9	60	80	1	60
			02.0				02.0		8	-		9	60		1	60
							01.5									
			03.5					400	14	-	480 ~~800~~	16	80	80	2	80
			03.5				01.5		14	-		16	80		2	80
							01.5									
			03.5					400	14	-	480 ~~800~~	16	80	80	2	80
							02.5	400	10	-	400 ~~800~~	10	-	—	—	—
			03.5				04.0		24	-		26	80		2	80
							01.0									
							04.0	400	16	-	400 ~~800~~	16	-	—	—	-
							03.0	400	12	-	400 ~~800~~	12	-	—	—	-
							08.0		28	-		28	-			
							01.0									
			16.0					400	64	-	480 ~~1200~~	76	80	80	12	80
			16.0				01.0		64	-		76	80		12	80

VÄSTGÖTATRYCKERIET, HAGELBRONN & STENBÄCK, SKARA

Socken, by och hemman	Registernummer	Littera å kartan	Hemmanstal	Ägofigurens nummer	Delägares namn, hemvist m. m. samt ägobeskrivning
1	2	3	4	5	6
Snällerröd	1 16	G	3/41		Th. Jönsson
				16	väg ämp.
				17	äng
					Samma.
Snällerröd	122	H	3/41		Gottfrid Magnusson.
				18	Landsväg ämp.
				19	väg "
				20	äng "
				21	bäckfåra "
				22	äng "
				23	å "
				24	äng
					Samma.
Snällerröd	13	I	3/41		Gottfrid Magnusson.
				25	äng
				26	å ämp.
				27	äng
				28	betesmark
				29	"
				30	"
				31	äng
				32	betesmark
				33	å ämp.
					Samma.
Snällerröd	122	K	3/41		Per Svensson.
				34	äng
				35	betesmark
				36	"
				37	"
				38	trägmark ämp.
				39	äng
					Samma.

Areal								Nuvarande värde			Blivande värde			Förbättringsvärde		
Åker		Äng och odlingsmark		Annan duglig mark		Impediment och högl. mark		pr har	pr ägofigur		pr har	pr ägofigur		pr har	pr ägofigur	
Har	ar	Har	ar	Har	ar	Har	ar	Kr.	Kr.	öre	Kr.	Kr.	öre	Kr.	Kr.	öre
7		8		9		10		11	12		13	14		15	16	
							02.5									
			16.0					400	64	-	~~1200~~ 480	76	80	80	12	80
			16.0				02.5		64	-		76	80		12	80
							13.0									
							03.5									
							25.0	400	100	-	~~800~~ 400	100	-	—	—	—
							03.0									
							33.0	400	132	-	~~800~~ 400	132	-	—	—	-
			14.0				26.0	400	56	-	~~1200~~ 480	67	20	80	11	20
			14.0			1	03.5		288	-		299	20		11	20
			34.0					400	136	-	~~1200~~ 480	163	20	80	27	20
							18.0									
			52.0					400	208	-	~~1200~~ 720	374	40	320	166	40
			02.0					240	4	80	300	6	-	60	1	20
			05.0					240	12	-	300	15	-	60	3	-
			10.5					240	25	20	300	31	50	60	6	30
			64.0					400	256	-	~~1200~~ 840	537	60	440	281	60
			62.0					150	93	-	~~300~~ 270	167	40	120	74	40
							09.0									
		2	29.5				27.0		735	-		1.295	10		560	10
			17.5					400	70	-	~~1200~~ 840	147	-	440	77	-
			23.5					150	35	25	~~300~~ 270	63	45	120	28	20
			53.0					150	79	50	~~300~~ 270	143	10	120	63	60
			15.0					240	36	-	300	45	-	60	9	-
							69.0									
			76.0					400	304	-	~~1200~~ 480	364	80	80	60	80
		1	85.0				69.0		524	75		763	35		238	60

VÄSTBÖTATRYCKERIET, HAGERBOHM & STENBÄCK, SKARA

Socken, by och hemman	Registernummer	Littera å kartan	Hemmanstal	Ägofigurens nummer	Delägares namn, hemvist m. m. samt ägobeskrivning
1	2	3	4	5	6
Snällerröd	1 21	L	3/41		Annie Nilsson
				40	betesmark
				41	trägmark omp.
				42	betesmark
				43	äng
				44	" omp.
				45	" "
					Samma.
Snällerröd	1 20	M	3/41		Emil Nilsson
				46	äng
				47	"
				48	betesmark
				49	äng
				50	betesmark
				51	"
					Samma.
Snällerröd	1 19	N	3/41		Olof Olsson.
				52	betesmark
				53	"
					Samma.
Snällerröd	1 28	O	1/32		Oscar Jönsson
(Rysslund)				54	betesmark
				55	"
				56	äng
				57	å omp.
					Samma.
Snällerröd	1 33	P	1/32		Gotthard Welin
(Ruttenburg)				58	betesmark
					Samma.

Areal								Nuvarande värde			Blivande värde			Förbättringsvärde		
Åker		Äng och odlingsmark		Annan duglig mark		Impediment och högl. mark		pr har	pr ägofigur		pr har	pr ägofigur		pr har	pr ägofigur	
Har	ar	Har	ar	Har	ar	Har	ar	Kr.	Kr.	öre	Kr.	Kr.	öre	Kr.	Kr.	öre
7		8		9		10		11	12		13	14		15	16	
			81.5					180	146	70	~~300~~ 240	195	60	60	48	90
							98.5									
			13.5					180	24	30	~~300~~ 240	32	40	60	8	10
			51.0					400	204	-	~~1200~~ 480	244	80	80	40	80
							62.5	400	168	-	~~1200~~ 400	168	-	—	—	-
							40.0	400	160	-	~~1200~~ 400	160	-	—	—	-
		1	46.0			2	01.0		703	-		800	80		97	80
			20.5					400	82	-	~~1200~~ 840	172	20	440	90	20
			19.5					400	78	-	~~1200~~ 480	93	60	80	15	60
			10.0					240	24	-	~~300~~ 270	27	-	30	3	-
			57.0					400	228	-	~~1200~~ 720	410	40	320	182	40
			12.5					180	22	50	300	37	50	120	15	-
			01.5					270	4	05	300	4	50	30		45
		1	21.0						438	55		745	20		306	65
			47.0					210	98	70	~~300~~ 270	126	90	60	28	20
			10.0					270	27	-	300	30	-	30	3	-
			57.0						125	70		156	90		31	20
			65.0					100	65	-	200	130	-	100	65	-
			38.0					560	212	80	800	304	-	240	91	20
			03.5					150	5	25	300	10	50	150	5	25
							22.0									
		1	06.5				22.0		283	05		444	50		161	45
			38.5					100	38	50	200	77	-	100	38	50
			38.5						38	50		77	-		38	50

VÄSTGÖTATRYCKERIET, HAGERBORN & STEMBÅCK, SKARA

Socken, by och hemman	Registernummer	Littera å kartan	Hemmanstal	Ägofigurens nummer	Delägares namn, hemvist m. m. samt ägobeskrivning
1	2	3	4	5	6
Snällerod	1 24	Q	1 32		Ernst Maur
(Lilla Rysshus)				59	betesmarke
					Samma
Andersbygget	1 2	R	11/128		Nils Nilsson
				60	väg imp.
				61	äng
				62	"
				63	åker
					Samma
Snällerod	1 24	S	1/32		Ida Olsson
(Lilla Rysshus)				64	å imp.
					Samma
Snällerod	1 24	T	1/32		Ernst Maur
(Lilla Rysshus)				65	å imp.
				66	äng
				67	åker
					Samma
Snällerod	1 27	U	1/16		Ivar Jönsson
(Stora Rysshus)				68	äng
				69	"
				70	å imp.
				71	äng
					Samma
Snällerod	1 24	V	1/32		Ernst Maur
(Lilla Rysshus)				72	äng
				73	å imp.
				74	åker
				75	"
					Samma

Areal								Nuvarande värde			Blivande värde			Förbättringsvärde		
Åker		Äng och odlingsmark		Annan duglig mark		Impediment och högl. mark		pr har	pr ägofigur		pr har	pr ägofigur		pr har	pr ägofigur	
Har	ar	Har	ar	Har	ar	Har	ar	Kr.	Kr.	öre	Kr.	Kr.	öre	Kr.	Kr.	öre
7		8		9		10		11	12		13	14		15	16	
			28.5					100	2	85	200	5	70	100	2	85
			28.5						2	85		5	70		2	85
							08.5									
			22.0					480	105	60	1600	352	-	1120	246	40
			03.0					1120	33	60	1600	48	-	480	14	40
	14.0							1280	179	20	1600	224	-	320	44	80
	14.0		25.0				08.5		318	40		624	-		305	60
							27.0									
							27.0									
							08.5									
			20.0					480	96	-	1600	320	-	1120	224	-
	07.0							1120	78	40	1600	112	-	480	33	60
	07.0		20.0				08.5		174	40		432	-		257	60
			32.5					800	260	-	1600	520	-	800	260	-
			17.5					1120	196	-	1600	280	-	480	84	-
							05.5									
			11.0					420	46	20	1400	154	-	980	107	80
			61.0				05.5		502	20		954	-		451	80
			07.5					420	31	50	1400	105	-	980	73	50
							02.5									
	07.5							980	73	50	1400	105	-	420	31	50
	12.5							840	105	-	1400	175	-	560	70	-
	20.0		07.5				02.5		210	-		385	-		175	-

VÄSTGÖTATRYCKERIET, HABERBONN & STENBÄCK, BORÅS

Socken, by och hemman	Registernummer	Littera å kartan	Hemmanstal	Ägofigurens nummer	Delägares namn, hemvist m. m. samt ägobeskrivning
1	2	3	4	5	6
Aggarp	12	X	utäng		Ludvig Olofsson.
				76	åker
					Samma.
Andersbygget	19	V	7/128		Karl Lundberg.
				77	äng
				78	åker
				79	äng
				80	"
				81	"
				82	å imp.
				83	äng
					Samma.
Munkagården	19	Z	3/32		Nils Paulsson.
				84	åker
				85	"
				86	å imp.
					Samma.
Munkagården	14	Å	1/16		Nils Paulsson.
				87	åker
				88	trögmark imp.
				89	" "
				90	" "
				91	åker
				92	trögmark imp.
				93	å "
				94	åker
				95	"
				96	"
					Samma.

Areal								Nuvarande värde			Blivande värde			Förbättringsvärde		
Åker		Äng och odlingsmark		Annan duglig mark		Impediment och högl. mark		pr har	pr ägofigur		pr har	pr ägofigur		pr har	pr ägofigur	
Har	ar	Har	ar	Har	ar	Har	ar	Kr.	Kr.	öre	Kr.	Kr.	öre	Kr.	Kr.	öre
7		8		9		10		11	12		13	14		15	16	
	87.0							560	487	20	1400	1.218	-	840	730	80
	87.0								487	20		1.218	-		730	80
			19.0					640	121	60	1600	304	-	960	182	40
	11.5							1120	128	80	1600	184	-	480	55	20
			03.5					140	4	90	200	7	-	60	2	10
			32.5					240	78	-	600	195	-	360	117	-
			26.0					360	93	60	600	156	-	240	62	40
							31.5									
			10.0					60	6	-	200	20	-	140	14	-
	11.5		91.0				31.5		432	90		866	-		433	10
	56.5							800	452	-	1600	904	-	800	452	-
	54.0							480	259	20	1600	864	-	1120	604	80
							21.5									
	110.5						21.5		711	20		1.768	-		1.056	80
	30.0							480	144	-	1600	480	-	1120	336	-
							10.5									
							26.0									
							07.5									
	52.0							320	166	40	1600	832	-	1280	665	60
							03.0									
							21.0									
	133.5							480	640	80	1600	2.136	-	1120	1.495	20
	72.0							960	691	20	1600	1.152	-	640	460	80
	04.0							1120	44	80	1600	64	-	480	19	20
	291.5						68.0		1.687	20		4.664	-		2.976	80

VÄSTGÖTATRYCKERIET, HAGERHOLM & STENBÄCK, SKARA

Socken, by och hemman	Registernummer	Littera å kartan	Hemmanstal	Ägofigurens nummer	Delägares namn, hemvist m. m. samt ägobeskrivning
1	2	3	4	5	6
Munkagården	15	Ä	89/1152		Oskar Landgren.
				97	åker
				98	"
				99	"
				100	"
				101	väg imp.
				102	åker
				103	"
				104	"
				105	"
				106	"
				107	"
				108	"
				109	trögmark imp.
					Summa
Munkagården	17	Ö	1/36		Ludvig Jakobssons sterbhus
				110	trögmark imp.
				111	åker
				112	"
				113	"
				114	"
				115	"
				116	"
				117	torvtäcket
				118	"
				119	väg imp.
					Summa.
Munkagården	15	Aa	89/1152		Gure Gulin
				120	åker
					Summa.

Areal								Nuvarande värde			Blivande värde			Förbättringsvärde		
Åker		Äng och odlingsmark		Annan duglig mark		Impediment och högl. mark		pr har	pr ägofigur		pr har	pr ägofigur		pr har	pr ägofigur	
Har	ar	Har	ar	Har	ar	Har	ar	Kr.	Kr.	öre	Kr.	Kr.	öre	Kr.	Kr.	öre
7		8		9		10		11	12		13	14		15	16	
	08.5							1120	95	20	1600	136	-	480	40	80
	21.0							960	201	60	1600	336	-	640	134	40
	51.5							800	412	-	1600	824	-	800	412	-
	03.5							1120	39	20	1600	56	-	480	16	80
							05.5									
	14.0							1120	156	80	1600	224	-	480	67	20
1	20.0							960	1.152	-	1600	1.920	-	640	768	-
	83.0							800	664	-	1600	1.328	-	800	664	-
	17.5							1120	196	-	1600	280	-	480	84	-
	47.0							1120	526	40	1600	752	-	480	225	60
	53.0							960	508	80	1600	848	-	640	339	20
	09.5							1120	106	40	1600	152	-	480	45	60
							06.5									
4	28.5						12.0		4.058	40		6.856	-		2.797	60
							13.5									
	03.0							1120	33	60	1600	48	-	480	14	40
	15.0							800	120	-	1600	240	-	800	120	-
	97.0							800	776	-	1600	1.552	-	800	776	-
	12.0							1120	134	40	1600	192	-	480	57	60
	05.0							960	48	-	1600	80	-	640	32	-
	10.0							1120	112	-	1600	160	-	480	48	-
			19.0					360	68	40	600	114	-	240	45	60
			13.5					300	40	50	600	81	-	300	40	50
							02.0									
1	42.0		32.5				05.5		1.332	90		2.467	-		1.134	10
	19.0							960	182	40	1600	304	-	640	121	60
	19.0								182	40		304	-		121	60

VÄSTSÖTATRYCKERIET, HAGERBRUNN & KTEMBÄCK, SKAN

Socken, by och hemman	Registernummer	Littera å kartan	Hemmanstal	Ägofigurens nummer	Delägares namn, hemvist m. m. samt ägobeskrivning
1	2	3	4	5	6
Aggarp	1[10]	Ab	3/64		Ludvig Jakobssons sterbhus
				121	åker
				122	"
				123	väg imp.
				124	åker
				125	äng
				126	åker
				127	trögmark imp.
				128	åker
				129	"
				130	"
				131	"
					Summa.
Aggarp	1[11]	Ac	5/192		Nils Nilsson.
				132	trögmark imp.
				133	åker
				134	"
				135	"
				136	betesmark
				137	åker
				138	betesmark
				139	åker
					Summa.
Aggarp	1[8]	Ad	13/96		Olander Franke
				140	åker
				141	"
				142	"
					Summa.

Areal								Nuvarande värde			Blivande värde			Förbättringsvärde		
Åker		Äng och odlingsmark		Annan duglig mark		Impediment och högl. mark		pr har	pr ägofigur		pr har	pr ägofigur		pr har	pr ägofigur	
Har	ar	Har	ar	Har	ar	Har	ar	Kr.	Kr.	öre	Kr.	Kr.	öre	Kr.	Kr.	öre
7		8		9		10		11	12		13	14		15	16	
	03.5							960	33	60	1600	56	-	640	22	40
	01.5							1280	19	20	1600	24	-	320	4	80
							01.0									
	21.5							960	206	40	1600	344	-	640	137	60
			39.5					480	189	60	800	316	-	320	126	40
	09.0							960	86	40	1600	144	-	640	57	60
						1	04.0									
	02.5							1120	28	-	1600	40	-	480	12	-
	41.5							800	332	-	1600	664	-	800	332	-
	85.0							480	408	-	1600	1.360	-	1120	952	-
	24.0							640	153	60	1600	384	-	960	230	40
1	88.5		39.5			1	05.0		1.456	80		3.332	-		1.875	20
						0	08.5									
	04.0							1120	44	80	1600	64	-	480	19	20
	41.0							800	328	-	1600	656	-	800	328	-
	86.5							480	415	20	1600	1.384	-	1120	968	80
			08.0					320	25	60	800	64	-	480	38	40
	64.0							640	409	60	1600	1.024	-	960	614	40
			02.0					280	5	60	400	8	-	120	2	40
	14.5							960	139	20	1600	232	-	640	92	80
2	10.0		10.0			0	08.5		1.368	-		3.432	-		2.064	-
	83.0							800	664	-	1600	1.328	-	800	664	-
	15.5							960	148	80	1600	248	-	640	99	20
	08.5							960	81	60	1600	136	-	640	54	40
1	07.0								894	40		1.712	-		817	60

VÄSTGÖTATRYCKERIET, HAGERBORN & STENBÄCK, SKARA

Socken, by och hemman	Registernummer	Littera å kartan	Hemmanstal	Ägofigurens nummer	Delägares namn, hemvist m. m. samt ägobeskrivning
1	2	3	4	5	6
Skankhult	1⁵	Ae	1/6		Th. Jönsson
				143	åker
				144	äng
				145	åker
					Summa
Skankhult	1²	Af	1/4		Th. Jönsson
				146	åker
				147	högmarke imp.
				148	åker
				149	"
				150	"
				151	"
				152	"
				153	"
				154	"
					Summa.
Skankhult.		Ag			Lars Persson.
				155	åker
				156	väg imp.
					Summa.
Munkagården	1⁶	Ah	1/36		Gustav Svensson.
				157	åker
				158	"
					Summa.
Norra Rörnms socken.					
Grubstorp	2	Ba	1/36		Gustav Svensson.
				159	åker
				160	"
				161	"
					Summa.

Areal								Nuvarande värde			Blivande värde			Förbättringsvärde		
Åker		Äng och odlingsmark		Annan duglig mark		Impediment och högl. mark		pr har	pr ägofigur		pr har	pr ägofigur		pr har	pr ägofigur	
Har	ar	Har	ar	Har	ar	Har	ar	Kr.	Kr.	öre	Kr.	Kr.	öre	Kr.	Kr.	öre
7		8		9		10		11	12		13	14		15	16	
1	04.0							960	998	40	1600	1.664	-	640	665	60
		1	06.0					320	339	20	1600	1.696	-	1280	1.356	80
0	95.0							960	912	-	1600	1.520	-	640	608	-
1	99.0	1	06.0						2.249	60		4.880	-		2.630	40
	21.5							1120	240	80	1600	344	-	480	103	20
							08.5									
1	08.5							640	694	40	1600	1.736	-	960	1.041	60
1	69.0							640	1.081	60	1600	2.704	-	960	1.622	40
3	24.0							800	2.592	-	1600	5.184	-	800	2.592	-
1	87.0							800	1.496	-	1600	2.992	-	800	1.496	-
1	11.5							800	892	-	1600	1.784	-	800	892	-
2	54.5							800	2.036	-	1600	4.072	-	800	2.036	-
1	33.5							800	1.068	-	1600	2.136	-	800	1.068	-
13	09.5						08.5		10.100	80		20.952	-		10.851	20
1	64.5							960	1.579	20	1600	2.632	-	640	1.052	80
							07.0									
1	64.5						07.0		1.579	20		2.632	-		1.052	80
1	11.5							1120	1.248	80	1600	1.784	-	480	535	20
	85.0							960	816	-	1600	1.360	-	640	544	-
1	96.5								2.064	80		3.144	-		1.079	20
	75.5							480	362	40	1600	1.208	-	1120	845	60
	48.0							960	460	80	1600	768	-	640	307	20
	80.5							640	515	20	1600	1.288	-	960	772	80
2	04.0								1.338	40		3.264	-		1.925	60

VÄSTBÖTATRYCKERI-FT, MAGERBRUNN & TEMBÄCK, SKARA

Socken, by och hemman	Registernummer	Littera å kartan	Hemmanstal	Ägofigurens nummer	Delägares namn, hemvist m. m. samt ägobeskrivning
1	2	3	4	5	6
Grulstorp	2	Bb	1/36		Bernt Magnusson.
				162	åker
				163a	"
					Samma.
Grulstorp	2	Bc	79/1024		Olof Olsson.
				163b	väg ämp.
				164	betesmark
				165	åker
				166	betesmark
				167	"
				168	åker
				169	"
				170	"
				171	å ämp.
					Samma.
Grulstorp	2	Bd	1/72		Nils Adolfsson
				172	åker
				173	"
				174	"
					Samma
Grulstorp	2	Be	1/12		Olof Olsson.
				175	åker
					Samma.
Grulstorp	2	Bf	1/9		Karl Nilsson.
				176	åker
				177	väg ämp.
				178	åker
				179	"
				180	"
					överföres

Areal								Nuvarande värde			Blivande värde			Förbättringsvärde		
Åker		Äng och odlingsmark		Annan duglig mark		Impediment och högl. mark		pr har	pr ägofigur		pr har	pr ägofigur		pr har	pr ägofigur	
Har	ar	Har	ar	Har	ar	Har	ar	Kr.	Kr.	öre	Kr.	Kr.	öre	Kr.	Kr.	öre
7		8		9		10		11	12		13	14		15	16	
1	05.0							800	840	-	1600	1.680	-	800	840	-
	77.0							640	492	80	1600	1.232	-	960	739	20
1	82.0								1.332	80		2.912	-		1.579	20
							11.0									
			11.5					640	73	60	800	92	-	160	18	40
	30.5							1120	341	60	1400	427	-	280	85	40
			25.0					560	140	-	800	200	-	240	60	-
			47.0					560	263	20	800	376	-	240	112	80
	99.0							960	950	40	1600	1.584	-	640	633	60
1	14.0							800	912	-	1600	1.824	-	800	912	-
1	86.0							640	1.190	40	1600	2.976	-	960	1.785	60
							59.0									
4	29.5		83.5				70.0		3.871	20		7.479	-		3.607	80
	51.5							800	412	-	1600	824	-	800	412	-
	53.0							640	339	20	1600	848	-	960	508	80
	35.5							1120	397	60	1600	568	-	480	170	40
1	40.0								1.148	80		2.240	-		1.091	20
	19.0							1120	212	80	1600	304	-	480	91	20
	19.0								212	80		304	-		91	20
	58.0							960	556	80	1600	928	-	640	371	20
							09.0									
1	02.5							960	984	-	1600	1.640	-	640	656	-
	92.5							1120	1.036	-	1600	1.480	-	480	444	-
	78.0							960	748	80	1600	1.248	-	640	499	20
3	31.0						09.0		3.325	60		5.296	-		1.970	40

JÄRTSÖTATRYCKERIET, HAGENBORN & STENBÄCK, BLAKA

Socken, by och hemman	Registernummer	Littera å kartan	Hemmanstal	Ägofigurens nummer	Delägares namn, hemvist m. m. samt ägobeskrivning
1	2	3	4	5	6
					Ovafört
				181	åker
				182	"
				183	högmark ämp.
				184	åker
				185	"
				186	"
					Samma
Grubstorp	2	Bg	1/2		Nils Sandberg
				187	åker
				188	"
				189	"
				190	"
				191	högmark ämp
				192	åker
					Samma
Grubstorp	3	Bh	1/4		John Olandersson
				193	åker
				194	"
				195	"
				196	"
				197	"
				198	"
				199	avall ämp.
				200	högmark "
				201	åker
				202	"
					Samma

Areal								Nuvarande värde			Blivande värde			Förbättringsvärde		
Åker		Äng och odlingsmark		Annan duglig mark		Impediment och högl. mark		pr har	pr ägofigur		pr har	pr ägofigur		pr har	pr ägofigur	
Har	ar	Har	ar	Har	ar	Har	ar	Kr.	Kr.	öre	Kr.	Kr.	öre	Kr.	Kr.	öre
7		8		9		10		11	12		13	14		15	16	
3	31.0						09.0		3.325	60		5.296	-		1.970	40
	57.0							800	456	-	1600	912	-	800	456	-
	42.5							1120	476	-	1600	680	-	480	204	-
							09.0									
	25.0							800	200	-	1600	400	-	800	200	-
	88.0							960	844	80	1600	1.408	-	640	563	20
	67.0							960	643	20	1600	1.072	-	640	428	80
6	10.5						18.0		5.945	60		9.768	-		3.822	40
	38.5							640	246	40	1600	616	-	960	369	60
	37.0							800	296	-	1600	592	-	800	296	-
	66.5							960	638	40	1600	1.064	-	640	425	60
	65.5							800	524	-	1600	1.048	-	800	524	-
							43.5									
	96.0							640	614	40	1600	1.536	-	960	921	60
3	03.5						43.5		2.319	20		4.856	-		2.536	80
	57.0							800	456	-	1600	912	-	800	456	-
	44.0							960	422	40	1600	704	-	640	281	60
	22.5							1120	252	-	1600	360	-	480	108	-
	09.0							800	72	-	1600	144	-	800	72	-
	16.0							960	153	60	1600	256	-	640	102	40
	12.0							1280	153	60	1600	192	-	320	38	40
							02.5									
							40.0									
	14.0							700	98	-	1400	196	-	700	98	-
	23.0							980	225	40	1400	322	-	420	96	60
1	97.5						42.5		1.833	-		3.086	-		1.253	-

VÄSTERÅSTRYCKERIET, HAGERBONN & STENHÖK, EKARA

Socken, by och hemman	Registernummer	Littera å kartan	Hemmanstal	Ägofigurens nummer	Delägares namn, hemvist m. m. samt ägobeskrivning	
1	2	3	4	5	6	
Grutstorp	3	Bi	1/4		Nils Nilsson.	
				203	vall	imp.
				204	trägmark	"
				205	åker	
				206	"	
				207	"	
				208	trägmark	imp.
				209	åker	
				210	"	
				211	"	
				212	"	
				213	"	
						Samma.
Grutstorp	3	Bk	1/4		John Olandersson.	
				214	åker	
				215	"	
				216	"	
				217	"	
				218	"	
				219	"	
				220	vall	imp
						Samma.
Grutstorp	4	Bl	3/16		Johan Augustsson.	
				221	vall	imp.
				222	åker	
				223	"	
				224	"	
				225	"	
				226	"	
						Överföres

Areal								Nuvarande värde			Blivande värde			Förbättringsvärde		
Åker		Äng och odlingsmark		Annan duglig mark		Impediment och högl. mark		pr har	pr ägofigur		pr har	pr ägofigur		pr har	pr ägofigur	
Har	ar	Har	ar	Har	ar	Har	ar	Kr.	Kr.	öre	Kr.	Kr.	öre	Kr.	Kr.	öre
7		8		9		10		11	12		13	14		15	16	
							02.0									
						1	82.5									
	22.5							980	220	50	1400	315	–	420	94	50
	14.5							720	104	40	1200	174	–	480	69	60
	63.0							480	302	40	1200	756	–	720	453	60
							16.5									
	57.0							480	273	60	1600	912	–	1120	638	40
	89.5							480	429	60	1600	1.432	–	1120	1.002	40
	78.5							640	502	40	1600	1.256	–	960	753	60
	47.5							640	304	–	1600	760	–	960	456	–
	35.5							800	284	–	1600	568	–	800	284	–
4	08.0					2	01.0		2.420	90		6.173	–		3.752	10
	61.5							960	590	40	1600	984	–	640	393	60
	21.0							960	201	60	1600	336	–	640	134	40
	43.5							800	348	–	1600	696	–	800	348	–
	45.0							800	360	–	1600	720	–	800	360	–
	49.5							800	396	–	1600	792	–	800	396	–
	38.5							800	308	–	1600	616	–	800	308	–
							00.5									
2	59.0						00.5		2.204	–		4.144	–		1.940	–
							08.0									
	57.5							960	552	–	1600	920	–	640	368	–
	32.5							960	312	–	1600	520	–	640	208	–
	39.0							960	374	40	1600	624	–	640	249	60
	39.5							600	237	–	1200	474	–	600	237	–
	05.0							840	42	–	1200	60	–	360	18	–
1	73.5						08.0		1.517	40		2.598	–		1.080	60

ÅBYÖTRYCKERIET, MAGENBOHN & ÅTENBÄCK, BRANA

Socken, by och hemman	Registernummer	Littera å kartan	Hemmanstal	Ägofigurens nummer	Delägares namn, hemvist m. m. samt ägobeskrivning
1	2	3	4	5	6
					Överföres
				227	åker
				228	äng ämp.
				229	åker
				230	"
				231	"
				232	"
				233	"
					Samma.
Vägastred	3	Bm	3/8		Hjalmar Johansson.
				234	å ämp.
				235	åker
				236	"
				237	"
				238	"
				239	"
				240	"
				241	betesmark
				242	"
					Samma.
Vägastred	2	Bn	3/8		Olander Andersson.
				243	betesmark
				244	"
				245	äng
				246	"
				247	å ämp.
				248	åker
				249	"
				250	"
					Överföres

Areal								Nuvarande värde			Blivande värde			Förbättringsvärde		
Åker		Äng och odlingsmark		Annan duglig mark		Impediment och högl. mark		pr har	pr ägofigur		pr har	pr ägofigur		pr har	pr ägofigur	
Har	ar	Har	ar	Har	ar	Har	ar	Kr.	Kr.	öre	Kr.	Kr.	öre	Kr.	Kr.	öre
7		8		9		10		11	12		13	14		15	16	
1	73.5						08.0		1.517	40		2.598	-		1.080	60
	25.5							800	204	-	1600	408	-	800	204	-
							07.0									
	38.0							640	243	20	1600	608	-	960	364	80
	35.0							640	224	-	1600	560	-	960	336	-
	27.5							800	220	-	1600	440	-	800	220	-
	25.0							800	200	-	1600	400	-	800	200	-
	32.5							800	260	-	1600	520	-	800	260	-
3	57.0						15.0		2.868	60		5.534	-		2.665	40
							26.0									
	51.5							800	412	-	1600	824	-	800	412	-
	36.0							800	288	-	1600	576	-	800	288	-
	17.5							800	140	-	1600	280	-	800	140	-
	09.0							800	72	-	1600	144	-	800	72	-
	20.0							800	160	-	1600	320	-	800	160	-
	18.5							640	118	40	1600	296	-	960	177	60
			12.0					140	16	80	200	24	-	60	7	20
			08.5					120	10	20	200	17	-	80	6	80
1	52.5		20.5				26.0		1.217	40		2.481	-		1.263	60
			04.0					120	4	80	200	8	-	80	3	20
			07.0					120	8	40	200	14	-	80	5	60
			10.5					840	88	20	1400	147	-	560	58	80
			09.0					840	75	60	1400	126	-	560	50	40
							38.0									
	13.0							1120	145	60	1600	208	-	480	62	40
	18.5							960	177	60	1600	296	-	640	118	40
	74.0							640	473	60	1600	1.184	-	960	710	40
1	05.5		30.5				38.0		973	80		1.983	-		1.009	20

JÄNTSÖTATRYCKERIET, MAGERBOHM & STEMBÄCK, BERGA

Socken, by och hemman	Registernummer	Littera å kartan	Hemmanstal	Ägofigurens nummer	Delägares namn, hemvist m. m. samt ägobeskrivning
1	2	3	4	5	6
					överfört
				251	åker
				252	betesmark
				253	å omp.
				254	åker
				255	"
				256	"
				257	"
				258	betesmark omp.
				259	åker
				260	"
				261	vall omp.
					samma.
Vägasked	4	Bo	5/8		Karl Jonsson.
				262	åker
				263	"
				264	"
				265	"
				266	å omp.
				267	åker
				268	"
				269	"
				270	"
				271	"
				272	"
				273	betesmark
				274	åker
				275	"
				276	"
					överföres

Areal								Nuvarande värde			Blivande värde			Förbättringsvärde		
Åker		Äng och odlingsmark		Annan duglig mark		Impediment och högl. mark		pr har	pr ägofigur		pr har	pr ägofigur		pr har	pr ägofigur	
Har	ar	Har	ar	Har	ar	Har	ar	Kr.	Kr.	öre	Kr.	Kr.	öre	Kr.	Kr.	öre
7		8		9		10		11	12		13	14		15	16	
1	15.5		30.5				38.0		973	80		1.983	-		1.009	20
	60.0							480	288	-	1600	960	-	1120	672	-
			38.0					480	182	40	800	304	-	320	121	60
							33.0									
	16.0							560	89	60	1400	224	-	840	134	40
	13.0							560	72	80	1400	182	-	840	109	20
	07.0							700	49	-	1400	98	-	700	49	-
	05.0							700	35	-	1400	70	-	700	35	-
							03.0									
	39.5							840	331	80	1400	553	-	560	221	20
	35.0							840	294	-	1400	490	-	560	196	-
							03.5									
2	81.0		68.5				77.5		2.316	40		4.864	-		2.547	60
	45.5							1120	509	60	1600	728	-	480	218	40
	54.0							1120	604	80	1600	864	-	480	259	20
									1114	40		1592				
	71.0							800	568	-	1600	1.136	-	800	568	-
	59.0							960	566	40	1600	944	-	640	377	60
															1423	20
							26.0									
	94.5							800	756	-	1600	1.512	-	800	756	-
	81.5							800	652	-	1600	1.304	-	800	652	-
	95.0							800	760	-	1600	1.520	-	800	760	-
	85.5							800	684	-	1600	1.368	-	800	684	-
	78.5							800	628	-	1600	1.256	-	800	628	-
	83.0							800	664	-	1600	1.328	-	800	664	-
			25.0					700	175	-	1000	250	-	300	75	-
	92.5							960	888	-	1600	1.480	-	640	592	-
	83.5							800	668	-	1600	1.336	-	800	668	-
	90.0							800	720	-	1600	1.440	-	800	720	-
10	13.5		25.0				26.0		8.843	80		16.466	-		7.622	20

JÄSTÖGÅTRYCKERI ET, HAGELBOHN & STENBÄCK, UPSALA

Socken, by och hemman	Registernummer	Littera å kartan	Hemmanstal	Ägofigurens nummer	Delägares namn, hemvist m. m. samt ägobeskrivning
1	2	3	4	5	6
					överfört
				277	åleer
				278	"
				279	"
				280	"
				281	"
				282	"
				283	"
				284	"
				285	"
				286	"
				287	"
				288	"
					Summa.
					Sammandrag.
Färingtofta socken					
Snälleröd	19	A		ej	Snälleröds bränneri
"	119	B	3/41	"	Johannes Landgren
"	122	C	3/41	"	Dsme
"	121	D	3/41	"	Dsme
"	118	E	3/41	"	Dsme
"	142	F	3/82	"	Dsme
"	116	G	3/41	"	Th. Jönsson
"	122	H	3/41	"	Gottfrid Magnusson
"	13	I	3/41	"	Dsme
"	122	K	3/41	"	Per Svensson.
"	121	L	3/41	"	Annie Nilsson.
"	120	M	3/41	"	Emil Nilsson.
"	119	N	3/41	"	Ulof Ohlsson.
					överföres

Areal								Nuvarande värde			Blivande värde			Förbättringsvärde		
Åker		Äng och odlingsmark		Annan duglig mark		Impediment och högl. mark		pr har	pr ägofigur		pr har	pr ägofigur		pr har	pr ägofigur	
Har	ar	Har	ar	Har	ar	Har	ar	Kr.	Kr.	öre	Kr.	Kr.	öre	Kr.	Kr.	öre
7		8		9		10		11	12		13	14		15	16	
10	13.5		25.0				26.0		8.843	80		16.466	-		7.622	20
	89.0							640	569	60	1600	1.424	-	960	854	40
	82.5							800	660	-	1600	1.320	-	800	660	-
	85.0							800	680	-	1600	1.360	-	800	680	-
	52.0							800	416	-	1600	832	-	800	416	-
	48.5							800	388	-	1600	776	-	800	388	-
	54.5							640	348	80	1600	872	-	960	523	20
	14.0							800	112	-	1600	224	-	800	112	-
	47.0							640	300	80	1600	752	-	960	451	20
	13.0							800	104	-	1600	208	-	800	104	-
	94.5							800	756	-	1600	1.512	-	800	756	-
	91.5							960	878	40	1600	1.464	-	640	585	60
	25.0							960	240	-	1600	400	-	640	160	-
17	10.0		25.0				26.0		14.297	40		27.610	-		13.312	60
	99.5															
16	105															
							17.5									
		✓	02.0				02.0		8	-		9	60		✓ 1	60
		✓	03.5				01.5		14	-		16	80		✓ 2	80
		✓	03.5				04.0		24	-		26	80		✓ 2	80
							08.0		28	-		28	-		—	—
		✓	16.0				01.0		64	-		76	80		✓ 12	80
		✓	16.0				02.5		64	-		76	80		✓ 12	80
		✓	14.0			1	03.5		288	-		299	20		✓ 11	20
		✓ 2	29.5				27.0		735	-		1.295	10		✓ 560	10
		✓ 1	85.0				69.0		524	75		763	35		✓ 238	60
		✓ 1	46.0			2	01.0		703	-		800	80		✓ 97	80
		✓ 1	21.0						438	55		745	20		✓ 306	65
		✓	57.0						125	70		156	90		✓ 31	20
		7	93.5			4	37.0		3.017	-		4.295	35		1.278	35

JÄSTGÖTATRYCKERIET, HAGERHOMM & STENBÄCK, SKARA

Socken, by och hemman	Registernummer	Littera å kartan	Hemmanstal	Ägofigurens nummer	Delägares namn, hemvist m. m. samt ägobeskrivning
1	2	3	4	5	6
					överfört
Snälleröd	1^{28}	O	1/32	v	Ivar Jönsson.
"	1^{33}	P	1/32	v	Gotthard Welin
"	1^{24}	Q	1/32	v	Ernst Maur
Andersbygget	1^{2}	R	11/128	v	Nils Nilsson.
Snälleröd	1^{24}	S	1/32	ej	Ida Olsson.
"	1^{24}	T	1/32	v	Ernst Maur
"	1^{27}	U	1/16	v	Ivar Jönsson.
"	1^{24}	V	1/32	v	Ernst Maur
Aggarp	1^{2}	X	utäng	v	Ludvig Olofsson.
Andersbygget	1^{9}	Y	7/128	v	Karl Lundberg.
Munkagården	1^{9}	Z	3/32	v	Nils Paulsson.
"	1^{4}	Å	1/16	v	Dsme
"	1^{5}	Ä	89/1152	v	Oskar Landgren.
"	1^{7}	Ö	1/36	v	Ludvig Jakobssons sterbhus
"	1^{5}	Aa	89/1152	v	Ture Tulin
Aggarp	1^{10}	Ab	3/64	v	Ludvig Jakobssons sterbhus
"	1^{11}	Ac	5/192	v	Nils Nilsson.
"	1^{8}	Ad	13/96	v	Olander Frank
Skankhult	1^{5}	Ae	1/6	v	Th. Jönsson
"	1^{2}	Af	1/4	v	Dsme
"	av 1^{4}	Ag	1/80	v	Lars Persson.
Munkagården	1^{6}	Ah	1/36	v	Gustaf Svensson endast bidrag
Norra Rörmus socken.					
Trulstorp	2^{8}	Ba	1/36	v	Gustaf Svensson. endast bidrag
"	2^{9}	Bb	1/36	v	Bernt Magnusson.
"	av 2^{3}	Bc	av 1/6	v	Olof Ohlsson.
"	av 2^{3}	Bd	av 1/6	v	Nils Adolfsson.
"	av 2^{3}	Be	av 1/6	v	Olof Ohlsson.
					överföres

	Areal								Nuvarande värde			Blivande värde			Förbättringsvärde		
	Åker		Äng och odlingsmark		Annan duglig mark		Impediment och högl. mark		pr har	pr ägofigur		pr har	pr ägofigur		pr har	pr ägofigur	
	Har	ar	Har	ar	Har	ar	Har	ar	Kr.	Kr.	öre	Kr.	Kr.	öre	Kr.	Kr.	öre
	7		8		9		10		11	12		13	14		15	16	
			7	93.5			4	37.0		3.017	–		4.295	35		1.278	35
			v 1	06.5				22.0		283	05		444	50		v 161	45
			v	38.5						38	50		77	–		v 38	50
			v	28.5						2	85		5	70		v 2	85
1/2	v	14.0	v	25.0				08.5		318	40		624	–		v 305	60
								27.0									
1/2	v	07.0	v	20.0				08.5		174	40		432	–		v 257	60
			v	61.0				05.5		502	20		954	–		v 451	80
	v	20.0	v	07.5				02.5		210	–		385	–		v 175	–
	v	87.0	v							487	20		1.218	–		v 730	80
1/2	v	11.5	v	91.0				31.5		432	90		866	–		v 433	10
	v	1 10.5						21.5		711	20		1.768	–		v 1.056	80
	v	2 91.5						68.0		1.687	20		4.664	–		v 2.976	80
	v	4 28.5						12.0		4.058	40		6.856	–		v 2.797	60
	v	1 42.0	v	32.5				05.5		1.332	90		2.467	–		v 1.134	10
	v	19.0								182	40		304	–		v 121	60
	v	1 88.5	v	39.5			1	05.0		1.456	80		3.332	–		v 1.875	20
	v	2 10.0	v	10.0				08.5		1.368	–		3.432	–		v 2.064	–
	v	1 07.0								894	40		1.712	–		v 817	60
	v	1 99.0	v	1 06.0						2.249	60		4.880	–		v 2.630	40
	v	13 09.5						08.5		10.100	80		20.952	–		v 10.851	20
	v	1 64.5						07.0		1.579	20		2.632	–		v 1.052	80
	v	1 96.5								2.064	80		3.144	–		v 1.079	20
	v	2 04.0								1.338	40		3.264	–		v 1.925	60
	v	1 82.0								1.332	80		2.912	–		v 1.579	20
	v	4 29.5	v	83.5				70.0		3.871	20		7.479	–		v 3.607	80
	v	1 40.0								1.148	80		2.240	–		v 1.091	20
	v	19.0								212	80		304	–		v 91	20
	44	80.5	14	43.0			8	48.5		41.056	20		81.643	55		40.587	35

JÄRSÖTÄTBYCKERIET, HAGEHOLM & STENBÄCK, BYARP

Socken, by och hemman	Registernummer	Littera å kartan	Hemmanstal	Ägofigurens nummer	Delägares namn, hemvist m. m. samt ägobeskrivning
1	2	3	4	5	6
					Överfört
Grulstorp	2^6	Bf	1/12		Karl Nilsson
"	2^7	Bg	1/12		Nils Sandberg
"	3^3	Bh	1/8		John Olandersson.
"	3^2	Bi	1/8		Nils Nilsson.
"	3^3	Bk	1/8		John Olandersson.
"	4^2	Bl	3/16		Johan Augustsson.
Vågaskeed	3^1	Bm	3/8		Hjalmar Johansson.
"	av 2^1	Bn	av 3/8		Olander Andersson.
"		Bo x)			Karl Jönsson
					Samma.
	uppdelas i				
	av 2^1	Boa x)	av 3/8		Karl Jönsson
	1^1	Bob	5/8		Dene

Areal								Nuvarande värde			Blivande värde			Förbättringsvärde		
Åker		Äng och odlingsmark		Annan duglig mark		Impediment och högl. mark		pr har	pr ägofigur		pr har	pr ägofigur		pr har	pr ägofigur	
Har	ar	Har	ar	Har	ar	Har	ar	Kr.	Kr.	öre	Kr.	Kr.	öre	Kr.	Kr.	öre
7		8		9		10		11	12		13	14		15	16	
44	80.5	14	43.0			8	48.5		41.056	20		81.643	55		40.587	35
6	10.5						18.0		5.945	60		9.768	-		3.822	40
3	03.5						43.5		2.319	20		4.856	-		2.536	80
1	97.5						42.5		1.833	-		3.086	-		1.253	-
4	08.0					2	01.0		2.420	90		6.173	-		3.752	10
2	59.0						00.5		2.204	-		4.144	-		1.940	-
3	57.0						15.0		2.868	60		5.534	-		2.665	40
1	52.5		20.5				26.0		1.217	40		2.481	-		1.263	60
2	81.0		68.5				77.5		2.316	40		4.864	-		2.547	60
17	10.0		25.0				26.0		14.297	40		27.610	-		13.312	60
87	59.5	15	57.0			12	98.5		76.478	70		150.159	55		73.680	85
									-28	-		-28	-			
									76.450	70		150.131	55			

Grimskagården den 31 okt. 1928.
Gunnar Holmström
statens lantbruksingenjör
Richman Johansson Otto Olsson

0	99.5								1114	40		1592	-		477	60
16	10.5	0	25.0			0	26.0		13183	-		26018	-		12835	-

JÄRNBÅTARVICEPHET, HAGELBOHN & STENBÄCK, BERGA

Socken, by och hemman	Registernummer	Littera å kartan	Hemmanstal	Ägofigurens nummer	Delägares namn, hemvist m. m. samt ägobeskrivning
1	2	3	4	5	6

Fordelningslängd för Snällerödsåns uppgrävningsföretag år 1928.

Socken, by, kommun.	Registrerat.	Bokstav å kartan.	Granlag.	Delägare	Antal.	Pris pr. ar	Ersättning		Samma ersättning	
					ar	kr.	kr.	öre	kr.	öre
1	2	3	4	5	6	7	8		9.	
				Diketsträckan A-B-C-D.						
Färingtofta socken.										
Snällerød	1 22	H	3/41	Gottfrid Magnusson	3.-	4.-			12	-
"	1 3	I	3/41	Samme	2.25	4.80	10	80		
				Samme	2.50	7.20	18	-		
				Samme	1.50	8.40	12	60		
				Samme	2.50	2.70	5	40	46	80
"	1 33	P	1/32	Gotthard Welin	0.50	2.-			1	-
"	1 24	Q	1/32	Ernst Maur	2.50	2.-			5	-
"	1 19	B	3/41	Johannes Sandgren	0.05	4.80				24
"	1 22	C	3/41	Samme	0.10	4.80				48
"	1 21	D	3/41	Samme	0.30	4.-			1	20
"	1 18	E	3/41	Samme	0.20	4.-				80
"	1 24	F	3/82	Samme	0.25	4.80			1	20
"	1 16	G	3/41	Th. Jönsson	0.40	4.80			1	92
"	1 21	I	3/41	Annie Nilsson	0.50	4.80	2	40		
				Samma	1.50	4.-	6	-	8	40
"	1 22	K	3/41	Per Jonsson	1.10	8.40	9	24		
				Samme	1.30	4.80	6	24	15	48
"	1 28	O	1/32	Ivar Jönsson	1.50	8.-	12	-		
				Samme	2.75	2.-	5	50	17	50
"	1 24	S	1/32	Ida Olsson	5.25	2.-			10	50
Anderstorpet	1 2	R	11/128	Nils Nilsson	5.25	2.-	10	50		
				Samme	0.75	16.-	12	-	22	50
				överföres					145	02

1	2	3	4	5	6	7	8		9	
				överfört					145	02
Snällerød	1 24	T	1/32	Ernst Maur	1.50	16.-			24	-
"	1 27	U	1/16	Ivar Jönsson	1.75	16.-	28	-		
				Dsme	1.-	14.-	14	-	42	-
"	1 24	V	1/32	Ernst Maur	1.20	14.-			16	80
Aggarp	1 2	X	utäng	Ludvig Olofsson	3.-	14.-			42	-
Andersbygget	1 9	Y	7/128	Karl Lundberg	1.20	16.-	19	20		
				Dsme	3.-	6.-	18	-		
				Dsme	0.80	2.-	1	60	38	80
Munkagården	1 9	Z	3/32	Nils Paulsson	6.40	16.-			102	40
"	1 4	Å	1/16	Dsme	3.45	16.-			55	20
Skankhult	1 5	Ae	1/6	Th. Jönsson	4.80	16.-			76	80
"	1 2	Af	1/4	Dsme	8.70	16.-			139	20
Trulstorp		Ba		Gustav Svensson	3.45	16.-			55	20
"		Bb		Bernt Magnusson	2.-	16.-			32	-
"		Bc		Olof Olsson	1.-	16.-			16	-
"		Bd		Nils Adolfsson	0.30	16.-			4	80
"		Bf		Karl Nilsson	1.05	16.-			16	80
Vägasked		Bo		Karl Jönsson	1.75	16.-			28	-
				Summa					835	02
				Dikessträckan D-E.						
Trulstorp		Bg		Nils Sandberg	0.20	16.-			3	20
		Bh		John Olandersson	0.30	16.-	4	80		
				Dsme	0.50	14.-	7	-	11	80
"		Bi		Nils Nilsson	1.50	14.-	21	-		
				Dsme	0.70	12.-	8	40		
				Dsme	4.50	16.-	72	-	101	40
"		Bk		John Olandersson	1.70	16.-			27	20
"		Bl		Johan Augustsson	0.10	16.-	1	60		
				Dsme	2.-	2.-	4	-	5	60
				överföres					149	20

1	2	3	4	5	6	7	8		9.	
				överfört					149	20
Vägasked		Bm		Hjalmar Johansson	0.10	16.-	1	60		
				Dsme	0.60	2.-	1	20	2	80
"		Bn		Olander Andersson	1.-	2.-	2	-		
				Dsme	3.75	14.-	52	50		
				Dsme	2.-	16.-	32	-	86	50
"		Bo		Karl Jönsson	1.50	16.-			24	-
				Summa.					262	50
				Dikessträckan B-G.						
Munkagården	1⁴	Å	1/16	Nils Paulsson	2.60	16.-			41	60
"	1⁵	Ä	89/1152	Oskar Landgren	5.40	16.-			86	40
"	1⁷	Ö	1/36	Ludvig Jakobssons sterbhus	1.20	16.-			19	20
Aggarp	1¹⁰	Ab	3/64	Dsto	2.50	16.-			40	-
"	1¹¹	Ac	5/192	Nils Nilsson	2.50	16.-			40	-
				Summa.					227	20
				Dikessträckan C-F.						
Skankhult	1²	Af	1/4	Th. Jönsson	5.40	16.-			86	40
Vägasked		Bo		Karl Jönsson	5.40	16.-			86	40
				Summa.					172	80
				Dikessträckan C-F.						
Skankhult	1²	Af	1/4	Th. Jönsson	5.40	16.-			86	40
Vägasked		Bo		Karl Jönsson	5.40	16.-			86	40
				Summa.					172	80

Munkagården den 31 okt. 1928.
Lennart Holmström
statens Lantbruksingenjör

Rickman Johansson Otto Olsson

Bilaga 10.

Kostnadsförslag.

för Snällerödsåns nygrävningsföretag av år 1928.

Timpenning: Kronor.

Läge	Längd m.	Arbete, jordmån m. m.	Antal	à kr.	Kostnad Kr.	Kostnad öre	Summa Kr.	Summa öre
1	2	3	4	5	6		7	
		Dikessträckan A-B						
0+50–10+50	1000	Schaktning av dyjord m³	2330	0.60	1.398	–		
		" " stenb. grus "	910	2.–	1.820	–		
		" " sten ö grus "	1220	2.75	3.355	–	6.573	–
10+50–14+50	400	" " sten ö grus "	4170	3.25	13.552	50		
		" " sleiffer "	790	7.–	5.530	–		
		" " dyjord "	190	0.60	114	–		
		Ägovägsbro vid 11+57–11+61			700	–	19.896	50
14+50–22+30	780	Schaktning av dyjord m³	4450	0.60	2.670	–		
		" " stenb. grus "	2820	2.–	5.640	–		
		" " grus "	470	1.75	822	50	9.132	50
		För oförutsedda fall, arbetets tillsyn m. m. tillägges c:a 10%					3.578	–
		Summa					39.180	–
	2.180	Fordersättning enligt synemännens utlåtande	17.350				543	02
		Summa kostnad					39.723	02
		Dikessträckan B-C.						
22+30–24	170	Schaktning av dyjord m³	1000	0.60	600	–		
		" " grus "	280	1.75	490	–		
24–28+77	477	" " dyjord "	2800	0.60	1.680	–		
		" " sand och grus "	500	1.50	750	–	3.520	–
		För oförutsedda fall, arbetets tillsyn m. m. tillägges c:a 10%					350	–
	647	överföres	4.580				3.870	–

NÄCTGÖTATRYCKERIET, HAGERBOHN & STENBÄCK, SKARA

1	2	3	4	5	6	7
		överfört				3.870 -
		Jordersättning enligt synemännens utlåtande				- 226 40
		Samma kostnad				4.096 40
		Dikesträckan C-D.				
28+77-32+30	353	Schaktning av dyjord m³	850	0.60	510 -	
		" " grus "	250	1.75	437 50	947 50
		För oförutsedda fall, arbetets tillsyn m. m. tillägges c=10%				92 50
		Samma.				1.040 -
	353	Jordersättning enligt synemännens utlåtande	1100			- 65 60
		Samma kostnad				1.105 60
		Dikesträckan D-E.				
32+30-47	1470	Schaktning av dyjord m³	1750	0.60	1.050 -	
		" " grus "	1750	1.50	2.625 -	
		" " stenb. grus "	4100	2. -	8.200 -	11.875 -
		För oförutsedda fall, arbetets tillsyn m. m. tillägges c=10%				1.185 -
		Samma.				13.060 -
		Jordersättning enligt synemännens utlåtande	7600			262 50
		Samma kostnad.				13.322 50
		Dikesträckan B-G.				
60-65	500	Schaktning av dyjord m³	950	0.50	475 -	
		" " stenb. grus "	440	1.50	660 -	1.135 -
60+95		Ägotrumma enl. ritning			400 -	
62+32		" " "			250 -	
64+49		" " "			250 -	900 -
65-67+50	250	Schaktning av dyjord m³	550	0.50	275 -	
		" " stenb. grus "	30	1.50	45 -	320 -
	750	överföres	1970			2.355 -

Kostnadsförslag.

Timpenning: Kronor.

Läge	Längd m.	Arbete, jordmån m. m.	Antal	à kr.	Kostnad Kr.	Kostnad öre	Summa Kr.	Summa öre
1	2	3	4	5	6		7	
		överfört					2.355	–
		För oförutsedda fall, arbetets tillsyn m. m. tillägges c=10%					285	–
		Summa					2.640	–
		Jordersättning enligt synemännens utlåtande					227	20
		Summa kostnad					2.867	20
		Dikessträckan C-F.						
90-95+33	533	Schaktning av dyjord m³	1130	0.50	565	–		
		" " sand ö grus "	140	1.50	210	–	775	–
		För oförutsedda fall, arbetets tillsyn m. m. tillägges c=10%					75	–
		Summa					850	–
		Jordersättning enligt synemännens utlåtande	1270				172	80
		Summa kostnad					1.022	80
		Sammandrag:						
	2180	Dikessträckan A-B	17350				39.723	02
	647	" B-C	4580				4.096	40
	353	" C-D	1100				1.105	60
	(1470)	" D-E	(7600)				(13.322	50)
	750	" B-G	1970				2.867	20
	533	" C-F	1270				1.022	80
	5933	Summa	33870				62.137	52
	-1470		-7600				13.322	50
	4463		26270				48.815	02

VESTGÖTATRYCKER ET, HAGERBONN & STENPÄCK, SKARA

1	2	3	4	5	6	7
		Specifik kostnadsberäkning för broar				
		Ägovägsbro vid 11+57–11+61.				
		Kilad sten till landfäste m³	23	15.–		345 –
		7"x8" timmer till bärbjälkar och spännverk m³	1.7	50.–	85 –	
		12"x14" timmer till underslag "	0.53	50.–	26 50	
		6"x6" " " " "	0.16	50.–	8 –	
		4"x4" " " räcke i strävor "	0.26	50.–	13 –	
		3" planke till brobana "	1.80	50.–	90 –	222 50
		Spike 2 ø järn, beslag i bultar samt arbete m. m.				132 50
		Summa.				700 –
		Ägovägstrumma vid 60+95–60+99				
		Kilad sten till bottenskikt m³	3.00	8.–	24 –	
		" " " däck, front- och sidomurar m³	20.00	15.–	300 –	324 –
		För extra schaktning m. m.				76 –
		Summa.				400 –
		Ägovägstrumma vid 62+32–62+36 och 64+49–64+53				
		Kilad sten till bottenskikt m³	3.00	8.–	24 –	
		" " " däck, front- och sidomurar m³	12.–	15.–	180 –	204 –
		För extra schaktning m. m.				46 –
		Summa.				250 –

Munkagården den 31 okt. 1928.
Lennart Holmström
statens lantbruksingenjör.

Bil. 11.

Kostnadsfördelningslängd för Snällerödsåns uppgrävningsföretag av år 1928.

Socken i domsmansdöme	Registernummer	Bokstäfver å kartan	Mantal	Delägare	Lösvärde	Ersättningsberättigade ägofigurer
1	2	3	4	5	6	7
Färingtofta socken.						
~~Svällerröd~~	~~19~~	~~A~~		~~Svällerröds bränneri~~		
"	19	B	3/41	Johannes Sandgren.		alla
"	122	C	3/41	Dsmc		"
"	121	D	3/41	Dsmc		"
"	~~118~~	~~E~~	~~3/41~~	~~Dsmc~~		"
"	142	F	3/82	Dsmc		"
"	116	G	3/41	Ch. Jönsson		"
"	122	H	3/41	Gottfrid Magnusson.		"
"	13	I	3/41	Dsmc		"
"	122	K	3/41	Per Svensson.		"
"	121	L	3/41	Annie Nilsson		"
"	120	M	3/41	Ernst Nilsson.		"
"	119	N	3/41	Olof Olsson.		"
"	128	O	1/32	Tovar Jönsson		"
"	133	P	1/32	Gotthard Welin		"
"	124	Q	1/32	Ernst Maur		"
Andersbygget	12	R	11/128	Nils Nilsson		"
~~Svällerröd~~	~~124~~	~~S~~	~~1/32~~	~~Ida Olsson~~		
"	124	T	1/16	Ernst Maur		"
"	127	U	1/32	Tovar Jönsson		"
"	124	V	1/32	Ernst Maur		"
Aggarps	12	X	utäng	Ludvig Olofsson.	sök.	"
Andersbygget	19	Y	7/128	Karl Lundberg		"
Gunnbragården	19	Z	3/32	Nils Paulsson.	sök.	"
"	14	Å	1/16	Dsmc	sök.	"
"	15	Ä	89/1152	Oskar Sandgren		"
"	17	Ö	1/36	Ludvig Jakobssons torpstomt	sök.	"
				Överföres		

Avdelning I					Avdelning II					Summa kostnad.		Fördelningstal för dela fördelat.	Fördelningstal för förräntningskostnad.	Förräntnings-kostnad.	
Räknad enligt avskrivningsplanen		Fördelningstal.	Avskrivnad kostnad.		Avskrivningsbelopp äldre period.	Räknad enligt avskrivningsplanen.		Fördelningstal.	Avskrivnad kostnad.						
kr.	öre	%	kr.	öre		kr.	öre	%	kr.	öre		%	%	kr.	öre
8		9	10		11	12		13	14			15	16	17	18.
1	60	1.003	1	45						1	45	0.003	0.002		03
2	80	0.005	2	42						2	42	0.005	0.004		07
2	80	0.005	2	42						2	42	0.005	0.004		07
12	80	0.022	10	65						10	65	0.022	0.017		28
12	80	0.022	10	65						10	65	0.022	0.017		28
11	20	0.016	7	74						7	74	0.016	0.015		25
560	10	0.980	474	37						474	37	0.972	0.760	12	79
238	60	0.416	201	36						201	36	0.412	0.324	5	45
97	80	0.171	82	77						82	77	0.169	0.133	2	24
306	65	0.534	258	48						258	48	0.530	0.416	7	-
31	20	0.054	26	14						26	14	0.054	0.042		71
161	45	0.281	136	02						136	02	0.279	0.219	3	68
38	50	0.067	32	43						32	43	0.066	0.052		88
2	85	0.005	2	42						2	42	0.005	0.004		07
305	60	0.533	258	-						258	-	0.529	0.415	6	98
257	60	0.449	217	34						217	34	0.445	0.350	5	89
451	80	0.787	380	94						380	94	0.780	0.613	10	31
175	-	0.305	147	63						147	63	0.302	0.238	4	-
730	80	1.273	616	19						616	19	1.262	0.992	16	69
433	10	0.755	365	45						365	45	0.749	0.588	9	89
1.056	80	1.841	891	13						891	13	1.826	1.434	24	12
2.976	80	5.187	2.510	75						2.510	75	5.143	4.040	67	96
2.797	60	4.875	2.359	73						2.359	73	4.834	3.797	63	88
1.134	10	1.976	956	48						956	48	1.959	1.539	25	89
11.800	85	20.562	9.952	96						9.952	96	20.389	16.015	269	41

1	2	3	4	5	6	7
				Överfört		
Immekagården	1⁵	Aa	89/1152	Gunn Gulin		alla
Aggarp	1¹⁰	Ab	3/64	Ludvig Jakobssons sterbhus	sökt.	"
"	1¹¹	Ac	5/192	Nils Nilsson		"
"	1⁸	Ad	13/96	Olander Franke		"
Skankehult	1⁵	Ae	1/6	G. Jönsson	sökt.	"
"	1²	Af	1/4	Samma	sökt.	"
"	av 1⁴	Ag	1/80	Lars Persson		"
Immekagården	1⁶	Ah	1/36	Gustaf Svensson		"
Norra Rörmos socken.						
Grultorp	2⁸	Ba	1/36	Gustaf Svensson		"
"	2⁹	Bb	1/36	Bernt Magnusson		"
"	av 2³	Bc	av 1/6	Olof Olsson		"
"	av 2³	Bd	av 1/6	Nils Adolfsson		"
"	av 2³	Be	av 1/6	Olof Olsson		"
"	2⁶	Bf	1/12	Karl Nilsson	sökt.	"
"	2⁷	Bg	1/12	Nils Sandberg		187-189
"	3³	Bh	1/8	Johan Olandersson		
"	3²	Bi	1/8	Nils Nilsson		
"	3³	Bk	1/8	John Olandersson		
"	4²	Bl	3/16	Johan Augustsson		
Vägastred	3¹	Bm	3/8	Hjalmar Johansson		
"	av 2¹	Bn	av 3/8	Olander Andersson		
"	av 2¹	Boa x/ av 3/8				
"	1¹	Bob	5/8	Karl Jönsson		267-288
				Samma		
x/ uppdelas i						
	av 2¹	Boa	av 3/8	Karl Jönsson		
	1¹	Bob	5/8	Samma		267-288
	(Uppdelningen verkställd i jan. 1930 av Sammas					

8		9	10		11	12		13	14		15		16	17	18.	
11.800	35	20.562	9.952	96							9.952	96	20.389	16.015	269	41
121	60	0.212	102	62							102	62	0.210	0.165	2	78
1.875	20	3.267	1.581	38							1.581	38	3.240	2.545	42	81
2.064	-	3.597	1.741	11							1.741	11	3.567	2.801	47	12
817	60	1.425	689	76							689	76	1.413	1.110	18	67
2.630	40	4.583	2.218	38							2.218	38	4.544	3.570	60	06
10.851	20	18.908	9.152	35							9.152	35	18.749	14.727	247	74
1.052	80	1.834	887	74							887	74	1.818	1.429	24	04
1.079	20	1.880	910	01							910	01	1.864	1.465	24	65
1.925	60	3.355	1.623	98							1.623	98	3.327	2.613	43	96
1.579	20	2.752	1.332	10							1.332	10	2.729	2.143	36	05
3.607	80	6.287	3.043	20							3.043	20	6.234	4.897	82	38
1.091	20	1.901	920	17							920	17	1.885	1.481	24	91
91	20	0.159	76	96							76	96	0.158	0.124	2	09
3.822	40	6.660	3.223	75							3.223	75	6.604	5.188	87	28
1.091	20	1.901	920	17	190-192	1.445	60	8.874	36	42	956	59	1.960	3.443	57	92
					alla	1.253	-	7.692	31	57	31	57	0.065	1.701	28	62
					"	3.752	10	23.032	94	52	94	52	0.194	5.092	85	66
					"	1.940	-	11.909	48	87	48	87	0.100	2.633	44	29
					"	2.665	40	16.362	67	15	67	15	0.138	3.618	60	86
					"	1.263	60	7.757	31	83	31	83	0.065	1.715	28	85
					"	2.547	60	15.638	64	18	64	18	0.131	3.458	58	17
11.889	40	20.717	10.027	99	262-265	1.423	20	8.736	35	85	10.063	84	20.616	18.067	303	93
57.390	35	100:000	48.404	63		16.290	50	100:000	410	39	48.815	02	100:000	100:000	1.682	25

Innleagården den 31 okt. 1928.
Lennart Holmström
statens Lantbruksingenjör
Ricleman Johansson Otto Olsson.

					262-265	477	60	2.932	12	03	12	03	0.025	0.648	10	90
11889	40	20.717	10027	99	264-265	945	60	5.804	23	82	10051	81	20.591	17.419	293	03

Holmström

U T L Å T A N D E

avgivet vid syneförrättning enligt vattenlagen angående nygrävning av Snällerödsån med tillopp för torrläggning av mark till Snälleröd, Andersbygget, Aggarp, Munkagården och Skankhult i Färingtofta socken, Kristianstads län, samt Trulstorp och Vägasked i Norra Rörums socken, Malmöhus län.

1:o. Torrläggningsarbetet, som avser nygrävning av floddiken för torrläggning av åker, äng och betesmark och odlingsmark är enligt synemännens mening att hänföra till vattenavledning, emedan det huvudsakligen avser nygrävning av Snällerödsån. Mot företagets utförande på sätt i detta utlåtande närmare angives finnes enligt synemännens förmenande ej något laga hinder. Vid syneförrättning år 1882, verkställd av statens lantbruksingenjör Otto Nilsson jämte gode män, upprättades förslag till Snällerödsåns nygrävning. Detta förslag kom också till utförande, varefter de kring ån befintliga maderna odlades. På grund av dyjordens sättning samt allt mera intensiv dikning inom Snällerödsåns nederbördsområde, som medverkar till flodvattnets hastigare avrinning, har emellertid de vid dessa synetillfälle bestämda kanaldimensionerna visat sig otillräckliga. Tillståndet är nu sådant, att årliga översvämningar förekomma jämväl under växtperioden. Då det nu föreliggande förslaget avser en fördjupning av ån och dess tillflöden och förändring av de kanaldimensioner som bestämdes vid första syneförrättningen, utgör denna första syneförrättning ej hinder för ny sådan.

2:o. Sökande till förrättningen äro:

Ludvig Olofsson för Aggarp n:o 1^2

Nils Paulsson för Munkagården n:o 1^4 och 1^9

Ludvig Jakobssons änerbhus för Munkagården n:o 1^7 och Aggarp n:o 1^{10}

Thelander Jönsson för Skankhult n:o 1^2 och 1^5

Karl Nilsson för Trulstorp n:o 2.

På grund av sökandenas yrkanden och förefintliga fallförhållanden omfattar syneförrättningen de kanalsträckor, som å plankartan äro utmärkta med röda linjer och bokstäverna A-B-C-D-E, B-G och C-F.

3:o. Den vattenskadade mark, som av företaget tillskyndas båtnad är avfattad å hithörande plankarta. Såsom betalningsskyldig till företaget anses all mark, vars torrläggning till 1.2 meters djup är beroende av dikningen och som genom denna vinner möjlighet till förbättrad torrläggning, d.v.s. all mark, belägen under en kurva, avvägd till 1.2 meters höjd över vanligt medelvattenstånd med tillägg för behövlig höjdskillnad mellan detta vattenstånd och eventuella täckdikesögon samt för fall åt sidorna mot dike räknat, vilket fall beräknats lika med markytans, dock ej överstigande 1.5:1000.

4:o. Den i föreliggande fall uppkommande båtnaden består i höjning av jordens alstringsförmåga.

Enär jordägarnas deltagningsskyldighet i företaget är beroende av den värdeförändring, som tillskyndas jorden genom företagets utförande har denna värdeförändring måst utrönas. För detta ändamål hava synemännen åsatt varje ägofigur ett värde, som i kronor uttrycker jordens värde efter företagets utförande.

Vid denna värdering har hänsyn tagits till jordens naturliga beskaffenhet såväl till matjord som alv, samt till dess belägenhet men ej till jordens mer eller mindre goda brukning och därav uppkommande större eller mindre växtkraft.

Jordens värde före företagets utförande anse synemännen vara i det stora hela en produkt av dess värde i fullt torrlagt skick och den större eller mindre grad av försumpning jorden lider av. Jord, som ligger i jämnhöjd med eller under den försumpande vattenytan, har grad 0.0; anses sålunda för närvarande sakna värde. Jord, som ligger i jämnhöjd med eller högre än kurvan för den vattenskadade marken, har grad 1.0; d.v.s. dess värde före och efter företagets utförande sammanfalla.

Höjdskillnaden mellan den försumpande vattenytan och kurvan delas i tio höjdgrader med sinsemellan lika höjdskillnad. Varje ägofigurernas höjdläge motsvaras alltså av en viss försumpningsgrad. Denna är uträknad för varje figurs medelhöjd. Genom reduktion av ägofigurernas blivande värde med denna för varje ägofigur uträknade grad erhålles ägofigurens nuvarande värde. Skillnaden mellan dessa två värden motsvarar den genom företagets utförande uppkommande förbättringen. Denna är uträknad för varje ägolott och återfinnes i värderingslängdens kolumner 15 och 16.

Blivande värdet å ägofigurer, som av tekniska skäl ej kunna beredas möjlighet till full torrläggning, utmärkes i värderingslängden med rött bläck. För ängsmark har dessutom företagets vissa korrektioner beträffande värdet före företagets utförande.

5:o. För att den beräknade jordförbättringen skall kunna ernås

måste dikningsarbetet verkställas i full överensstämmelse med förslaget, som är upprättat med hänsyn tagen till framrinnande vattenmängd, markens lutningsförhållanden, dikningsarbetenas ändamål m.m.

Dimensionsberäkningar.

Sträckan A-B-C.

Nederbördsområde 80 kvkm.

Avrinning: vid flod 0.8 sek.liter/har = 6.4 kbm/sek.

vid medelvattenstånd 0.64 kbm/sek.

I = 0.5:1000.

Bottenbredd 5 meter; sidolutning 1:1.5

Vattendjup: vid flod omkring 1.25 meter

vid medelvattenstånd omkring 0.5 meter.

I = 1.o:1000.

Bottenbredd 4 meter, sidolutning 1:1.5

Vattendjup: vid flod omkring 1.15 meter

vid medelvattenstånd 0.3 meter.

Sträckan C-D-E.

Nederbördsområde 68 kvkm.

Avrinning: vid flod 0.8 sek.liter/har = 5.44 kbm/sek.

vid medelvatten = 0.55 kbm/sek.

I = 0.5:1000.

Bottenbredd 4 meter, sidolutning 1:1.5

Vattendjup: vid flod omkring 1.25 meter

vid medelvattenstånd omkring 0.35 meter.

I = 1.0:1000.

Bottenbredd 3 meter, sidolutning 1:1.5

Vattendjup: vid flod omkring 1.2 meter

vid medelvattenstånd omkring 0.35 meter.

Nederbördsområdena för övriga i företaget ingående kanaler äro en av den storlek, att de inverka ökande på de dimensioner, som av praktiska hänsyn ansetts lämpliga och som framgår av profil- och sektionsritningarna.

För övrigt hänvisas till dessa och till plankartan samt det upprättade kostnadsförslaget.

6:o. Företaget medför ombyggandet av en ägovägsbro över Snällerödsån samt tre stycken ägotrummor i kanalen B-G. Till dessa finnas förslagsritningar upprättade. Bron och trummorna byggas på dikningsföretagets bekostnad men underhållet åligger den eller de sakägare, för vars bekvämlighet byggnaden skett.

7:o. Ersättning för jord, som åtgår till kanals utvidgande skall utgå med de summor och till de jordägare, som finnas angivna i särskild jorderättningslängd.

Fordras ersättning för mark, som åtgår till upplagsplats för den uppkastade schaktmassan, skall detta skriftligen meddelas styrelsen för företaget senast inom sex månader efter den dag, då detsamma genom uppläsandet av godkännande avsyningsintyg å allmänt sammanträde med sakägarna förklaras avslutat. Ersättningen skall utgå efter ett pris pr ar mark, som täckes av vallarna, av för åker 16 /sexton/ kronor, för odlingsmark och äng 10 /tio/ kronor. För betesmark och annan i företaget ingående mark lämnas ej ersättning. Ersättningens belopp skall bestämmas av två stycken av styrelsen tillkallade ojävige skiftesgodemän, vilka skola avgöra huruvida mar

ken är berättigad till ersättning samt arealen, efter vilken ersättning skall utgå.

Per Svensson i Snälleröd yrkar bro över ån till sin ägolott, å kartan utmärkt med litt. K. Enär Per Svensson ej innehar ägor å ömse sidor om ån och väg ej synes vara uttagen till det vad, som Per Svensson enligt uppgift begagnar, kunna synemännen ej vitsorda Per Svenssons yrkande.

Beträffande de skadeståndsanspråk, som framställas i syneprotokollets § 8 angående befarad skada å ängsmark hänvisa synemännen till den verkställda värderingen.

Johannes Landgren yrkar ersättning för skada å hans nedom Snälleröds bro belägen mark genom uppslamning eller annorledes på grund av företagets utförande. Synemännen anse att sådan skada ej behöver uppkomma och hänvisa Landgren för övrigt till bestämmelserna i vattenlagens kap. 7 § 57.

Slutligen hava Arvid Persson och John Persson å Snälleröds mölla i särskilt ingiven skrift gjort vissa påståenden. Synemännen hava granskat dessa och beslutat följande:

Första punkten angående vattnets framsläppande vid Snälleröds mölla, vitsordas av synemännen. Ett uppehållande av vattnet till men för driften av Snälleröds mölla får bero på frivillig överenskommelse mellan blivande entreprenör av dikningen samt möllans ägare.

Andra punkten, angående uppgrundning av kvarndammen vitsordas av synemännen. För undvikande av tvist ålägges därför dikningsföretaget att innan schaktningsarbete påbörjas låta uppmäta och

sektionera kvarndammen för fastslående av dess tillstånd före företagets utförande.

På grund av yrkandena i skrivelsens tredje punkt hava synemännen dels besiktigat, dels uppmätt och avritat dammbyggnaden vid Snälleröds mölla. Det har vid undersökningen konstaterats, att dammens utskov äro fullt tillräckliga för avbördande av flodvattnet /samtliga utskov avbörda tillsammans 29 kbm/sek.mot en avrinning vid flod av 6.4 kbm/sek/. i den händelse flodvattnet alltså överstiger kröndammen, så beror detta på igenslamning av ån ovanom dammbyggnaden. Synemännen kunna alltså ej vitsorda vare sig de i skrivelsens tredje eller fjärde punkt framställda yrkandena.

8:o. Synemännen hava undersökt huruvida jämlikt bestämmelserna i vattenlagens kap. 7 § 21-24 torrläggningsamfälligheten skall indelas i avdelningar. Resultatet av undersökningen framgår av följande tabell:

Kombination	Dikessträckor	Ägofigurer	Båtnad	Beräknad kostnad	Relativ kostnad.
1	0 - 10+50	0 - 59	1481:15	6573:--	4.438
2	A-B	0-87,91,143-146	8291:05	39723:--	4.791
3	B-G	97-142,95-96	7490:10	2867:20	0.383
2+3	A-B + B-G		15781:15	42590:20	2.700
4	A-B-C + B-G	0-150,153,157-163a,170, 277	29584:65	46686:62	1.578
5	C-F	151-152,154-155,277-288	10199:20	1022:80	0.100
4+5	A-B-C+B-G+C-F		39783:85	47709:42	1.199
6	A-B-C-D+B-G+C-F	0-188,267-288	57390:35	48815:02	0.851
7	alla	alla	73680:85	62137:52	0.843
8	D-E	189-266	16290:50	13322:50	0.818

Av denna utredning framgår, att företaget, i den händelse alla ingående dikessträckor skulle komma till utförande ej skulle indelas i avdelningar. Till kanalsträckan D-E finnes emellertid ej någon sökande.

Relativa kostnaden för hela företaget är 0.843. Under antagande att hela företaget utfördes bleve delaktigheten för mark, direkt beroende av D-E 16290:50 x 0.843 = 13732:89 kronor. Efter avdrag av kostnaden för sträckan D-E, 13322:50 kronor, återstår 410:39 kronor, med vilket belopp ägarna till marken vid D-E skola deltaga i kostnaden för övriga sträckor.

I enlighet härmed måste kostnaderna först uppdelas avdelningsvis då avd. I omfattar kostnaderna för kanalsträckorna A-B-C-D, B-G och C-F, minskade med 410:39 kronor, samt avd. II kostnadsbeloppet 410.39. De sålunda beräknade kostnaderna sammanslås därefter och uträknas i procenttal, vilka procenttal skola utgöra fördelningstal för samtliga med företagets utförande och underhåll under fem års tid efter det år arbetet förklarats avsynat och godkänt, förenade kostnader. Efter utgången av dessa fem år och sedan statens lantbruksingenjör godkänt underhållet skall kostnaderna för underhållet av samtliga kanalerna A-B-C-D-E, B-G och C-F fördelas efter de grunder, som finnas fastställda i syneförrättningen av år 1882.

Förrättningskostnaderna skola fördelas efter de båtnadsvärden, som finnas angivna i värderingslängdens kolumner 15 och 16,

I enlighet härmed finnes i kostnadsfördelningslängden angivet vars och ens deltagningsskyldighet angivet i procenttal

samt den kostnad, som enligt upprättat kostnadsförslag åligger varje sakägare.

9:o. Företaget skall benämnas "Snällerödsåns nygrävningsföretag av år 1928."

Dess angelägenheter skola handhavas av en arbetsstyrelse, som väljes på allmänt sammanträde med sakägarna enligt föreskrifterna i vattenlagens kap. 7:64.

Arbetsstyrelsens åliggande äro:

att jämlikt föreskrifterna i vattenlagens kap. 7:62 anmäla styrelseval hos länsstyrelsen;

att å offentlig auktion försälja arbetet på förmånligaste sätt;

att själv och genom tillkallande av sakkunnig person övervaka arbetets utförande i full överensstämmelse med det fastställda förslaget;

att verkställa behövliga utdebiteringar och fördelningar av kostnaderna;

att föra räkenskaper över arbetet och årligen redovisa dessa för delägarna;

att genom kringsänd kallelselista, å vilken kalla delägare teckna sina namn eller på annat i vattenlagens kap. 7:64 fastställt sätt senast åtta dagar i förväg, vid behov, dock minst en gång årligen kalla delägarna till sammanträde för gemensamma angelägenheters dryftande;

att ombesörja dikenas vidmakthållande och upprensning å årstid, då växande gröda därav minst tager skada, samt

att i övrigt vidtaga alla åtgärder, som kunna befrämja arbetets

verkställande och vidmakthållande.

10:o. Beträffande arbetets utförande stadga synemännen:

att innan arbetet påbörjas skall

1/ denna syneförrättning hava vunnit laga kraft;

2/ länsstyrelsen hava underrättats om styrelseval;

3/ till länsstyrelsen hava insänts i vattenlagens 11 kap. 95 § stadgad avgift för vattendomstol, vilken avgift synemännen jämlikt föreskrifterna i åberopade lag bestämma till sjuttiotre /73/ kronor 68 öre;

att arbetet, som omfattar kanalsträckorna A-B-C-D, B-G och C-F, skall vara färdigt senast inom utgången av år 1933;

att arbetet skall anses laglligen avslutat, då godkännande avsyningsbevis lämnats av statens lantbruksingenjör eller dennes ställföreträdare och detta bevis blivit å gemensamt sammanträde för delägarna uppläst;

att arbetet skall utföras i full överensstämmelse med det upprättade förslaget, dock att mindre ändringar, som under arbetets utförande kunna visa sig lämpliga beträffande dikes läge och annat, som ej inverkar på torrläggningens djup och avrinningen och varom berörda sakägare äro eniga, må efter hörande av statens lantbruksingenjör och efter hans skriftliga medgivande företagas;

att den uppkastade dikesjorden ej må läggas närmare dikeskanten än en meter eller med brantare lutning mot marken än 1:1;

att kanalbankarna skola genomgrävas för ytvattnets framrinnande överallt, där dike tillstöta eller vattnet har benägenhet att samlas för att rinna ut i kanalen;

att vid arbetets utförande vattnet ej må uppdämmas eller framsläppas så, att skadegörelse uppstår å nedanför eller ovanför torrläggningsområdet belägen mark, vattenverk eller andra inrättningar; att den, som åtagit sig arbetet, ej må erhålla slutlikvid förrän arbetet i sin helhet godkänts av statens lantbruksingenjör eller den han i sitt ställe sätter.

11:o. Rensning av kanalerna skall ske årligen och så ofta behovet det påkallar. Skadas dikesslänt av kreaturs tramp skall den återställas i förslagsenligt skick av kreaturens ägare eller på dennes bekostnad.

12:o. Kostnaderna för denna syneförrättning skola vid förrättningens avslutande av sökandena förskjutas men gäldas av samtliga sakägare på sätt i detta utlåtande föreskrives om företaget kommer till utförande.

13:o. År någon missnöjd med åtgärd eller beslut under denna syneförrättning eller med detta synemännens utlåtande ingive inom sextio dagar från den dag förrättningen förklarats avslutad sina till Söderbygdens vattendomstol i Stockholm ställda besvär. I besvären skola fullständigt upptagas klagandens alla påståenden och skälen därför, och skola vid besvären fogas de handlingar klaganden vill åberopa till stöd för ändringssökandet. Besvären skola ingivas i tre exemplar. Munkagården den 31 okt. 1928.

Lennart Holmström.

statens lantbruksingenjör.

Rickman Johansson Otto Olsson.

Till synemän och delägare i dikningsföretaget Vägasked, Trulstorp, Munkagården och Skankhults byar, att avlemnas vid syneförrättning den 31 oktober 1928. Till protokollet. - Vid den dikning som omnämnda syneförrättning avser och berörer, kommer det för framtiden att genom översvämning å min mark vållas mig en skada av ett ganska avsevärt belopp, vilken skada kan helt förhindras genom förbreddning och fördjupning av det dike å min mark, dit vattnet från omnämnda samfällighetsdike ledes och fortsätter sitt lopp.- Derför får jag yrka, att förrättningsmännen må ålägga vederbörande samfällighetesdelägare att omnämnda arbete verkställa och bekosta, då fort behov derför förefinnes.

Snälleröd i oktober 1928.

Joh:s Landgren.

Bil. 14.

ARVODESRÄKNING

för laga syneförrättning angående Snällerödsåns nygrävningsföretag av år 1928.

socken och ..... län,

upprättat enligt nedanstående §§ i lantbruksingenjörstaxan av den 31 december 1920.

År och månad	Dag	Arbete	Antal	à kr.	Kr.	öre	Kr.	öre
1	2	3	4	5	6		7	
		Kallelser och kungörelser, § 5, ... st.	43	0,50			21	50
		Ägomätning: i skala 1:4000, §§ 6—9,						
		a) för mätningsområdets gränser enl. tariff I,						
		1) i åker, raklinje ..... km.		1,50				
		kroklinje ..... „	11	3,00	33	–		
		i annan mark, raklinje ..... „		3,00				
		kroklinje ..... „	6	6,00	36	–		
		2) för strandsträckor utefter sjö o. vattendrag med bredd över 15 m.						
		i åker, raklinje ..... km.		3,00				
		kroklinje ..... „		5,00				
		i annan mark, raklinje ..... „		5,00				
		kroklinje ..... „		11,00				
		3) för strandsträckor utefter mindre vattendrag, bredd 10—15 meter ..... „						
		i åker, raklinje ..... „		1,00				
		kroklinje ..... „		2,00				
		i annan mark, raklinje ..... „		2,00				
		kroklinje ..... „		5,00				
		b) för mätningsområdets olika ägoslag, ägofigurer och areal enl. tariff II						
		åker, medelareal 54 ar ..... st.	161	0.36	57	96		
		..... har	87.595	0.54	47	30		
		äng och odlingsmark, medelareal 25 ar ..... st.	62	0.14	8	68		
		..... har	15.57	0.74	11	52		
		annan mark och impediment, medelareal 19 ar ..... st.	66	0.05	3	30		
		..... har	12.985	0.78	10	12	207	88
		För mätning i skala 1:2000, 30 % tillägg						
		c) för vattenavlopp enl. tariff III med en medelbredd av $\substack{>15 \\ 10-15 \\ <10}$ m.						
		i åker o. d., raklinje ..... km.						
		kroklinje ..... „						
		i annan mark, raklinje ..... „						
		kroklinje ..... „						
		d) för textering, skala o. d., 1:sta regalarket			4	—		
		övriga regalark	2	1,00	2	–	6	–
		Överföres					235	38

1	2	3	4	5	6		7	
1928		Överfört					235	38
9/7–24/7		**Avvägning:**						
6/8–15/8		a) avvägning, längdmätning o. d., §§ 44, mom. 4 ... dagar	10	12,00	120	–		
		b) ytavvägning, § 11, mom. 1, tariff IV						
		i öppen mark, medelantal 3–4 punkter pr har ... har	90	0.32	28	80		
		avvägda punkter ... st.	321	0.09	28	89		
		i annan mark, medelantal 7+ punkter pr har ... har	15.57	1.32	20	55		
		avvägda punkter ... st.	125	0.04	5	–		
		c) begränsningskurva, § 11, mom. 2:						
		i öppen mark ... km.	12	2,50	30	–		
		i annan mark ... „	5	5,00	25	–	258	24
		Arealuträkning, § 13, tariff V, medelareal 40 ar, ... st.	289	0.05	14	45		
		... har	116.15	0.10	11	61	26	06
		Ägobeskrivning, § 14, ägofigurer ... st.	289	0,03			8	67
		Värdefortteckning **Markvärdering,** ... sid.	16	0.75			12	–
		a) uppskattning och värdering, §§ 44, mom. 5 ... dagar	1	12,00	12	–		
		b) gradtabell eller kurva, § 17, mom. 1,						
		för första kilometern av avlopps längd ... km.			4	—		
		för övriga kilometer ... st.	5	1,50	7	50		
		c) uträkning därmed av värde pr ytenhet, § 17, mom. 2, värdetal st.	223	0,06	13	38		
		d) uträkning av förbättring eller försämring, § 18 ägofigurer „	223	0,12	26	76	63	64
		Längdprofil, § 20, längd skala 1: 4000						
		a) uppritning enl. tariff VI, 1) nytt avlopp ... km.		3,00				
		2) befintligt avlopp ell. vall ... „	6	3,50	21	–		
		b) antal ritningar blad ... st.	2	3,00	6	–	27	–
		Tvärsektioner § 22, i skala 1: 100,						
		vid uppritning av endast befintlig eller ny sektion ... „		0,15				
		„ „ „ såväl „ som „ „ ... „	104	0,25	26	–		
		tillägg för m² av våta sektionsarean vid h. v. y. nämligen för „	52	0.33	17	16		
		... „	14	0.23	3	22		
		... „	32	0.19	6	08		
			6	0.07	–	42	52	88
		Hydrografisk utredning, § 24, grundbelopp ... „			2	—		
		för vattenområdets areal ... km.²	80	0,02	1	60		
							3	60
		Dimensionsberäkning, § 25,						
		a) för öppet avlopp, utan särskild beräkning ... km.	6	3,50	21	–		
		tillägg för särskild beräkning av dimensionerna ... „	6	1,00	6	–		
		„ „ våta sektionsarean vid h. v. y. 0,50 kr. pr m² „						
		nämligen 10.88 m² sektion på ... „	2.4	5.44	13	05		
		7.74 „ „ „ ... „	1.6	3.87	2	32		
		6.44 „ „ „ ... „	1.6	3.22	5	14		
		2.52	1.4	1.26	1	76		
		b) täckt ledning, 1) inre diameter intill 20 cm. ... „		6,00				
		2) „ „ över 20 „ ... „		10,00			49	27
		Överföres					736	74

1	2	3	4	5	6		7	
		Överfört					736	74
		Inritning å kartan av avlopp och vallar, *§ 27, grundbelopp*			1	—		
		tillägg för varje cm. verkligt mått å kartan ..... *cm.*	150	0,03	4	50	5	50
		Arbetsbeskrivning, *§ 28, 1:sta sidan*			3	—		
		tillägg för övriga sidor ..... *st.*		2,00				
		Kostnadsberäkning *§ 29, a) nyanläggning* ..... *km.*		2,50				
		därjämte 25 öre pr m² av våta sektionsarean vid h. v. y.						
		nämligen ..... *m² sektion på* ..... *„*						
		b) vid förändring av befintligt avlopp ..... *„*	6	4,00	24	-		
		därjämte 50 öre pr m² av våta sektionsarean vid h. v. y.						
		lika som tillägget för dimensionsberäkningar						
		c) av kostnadsförslagets slutsumma 0,1 % (broar inberäknat)			62	13	86	13
		Förslag till bro- och trummbyggnad, *§§ 34 och 36*						
		1) Enkel bro och trumma. a) för ritarbetet ..... *st.*	2	5.-	10	-		
		b) för detaljerad kostnadsberäkning ..... *„*	2	3.-	6	-		
		c) för grundförstärkning ..... *m²*						
		2) Annan bro i två projektioner, a) för dimensionsberäkning		8,00				
		b) för ritarbetet, teoretisk spännvidd ..... *m.*	6	1,00	6	-		
		och för särskildt konstruerat landfäste ..... *st.*	1	4,00	4	-		
		c) för kostnadsberäkning, teor. sp. v. ..... *m.*	6	0,50	3	-		
		och för särskilt konstruerade landfästen ..... *st.*	1	4,00	4	-	33	-
		Införande av höjdsiffror å plankartan, *§ 39* ..... *„*	446	0,01			4	46
		Ersättningslängd, *§ 42, grundbelopp*			1	50		
		för varje ersättningsbelopp ..... *st.*	62	0,25	15	50	17	-
		Utlåtande och betänkande, *§ 43* ..... *sid.*	12	3,00			36	-
8/10, 31/10		***Sammanträden och upprättande av protokoll,*** *§ 44, mom. 1, dagar*	2	12,00			24	-
		Särskild utredning, *§ 44, mom. 2* ..... *dagar*		12,00				
22/10, 23/10, 30/10		***Kostnadsfördelningslängds upprättande,*** *§ 44, mom. 14* *„*	3	12,00			36	-
31/7, 15/10, 27/10		***Utredning å länets lantmäterikontor rörande fastighetsgränser, jordregisternummer o. d.*** *§ 44, mom. 15* ..... *dagar*	3	12,00			36	-
		Översiktskarta *§ 41*						
25/10		Uppmätning och avvägning av damm *„*	1	12			12	-
24/10, 29/10		Upprätning av damm, beräkning av avrinning	2	12			24	-
		Summa kronor					1.050	83
		Lösen för:						
		Kopia av plankartan, *§ 49,*						
		1) 1:sta regalarket			7	—		
		övriga regalark	4	1,75	7	-	14	-
		2) efter kartans skala och ägofigurernas medelareal, tariff VII,						
		skalan 1:4000, medelareal 40 *ar ägofigurer* ..... *st.*	289	0.07	20	23		
		har	11615	0.14	16	26	36	49
		höjning för handkopia å ritpapper, 25 %					9	12
		Överföres					59	61

1	2	3	4	5	6		7	
		Överfört			59	61		
		3) insättning av höjdlägestal ... st.	446	0,02	8	92		
		„ „ kanaler och diken; grundbelopp			1	75		
		tillägg för varje cm. verkligt mått å kartan, cm.	150	0,05	7	50	77	78
		Kopia av längdprofil, tvärsektioner samt förslag till broar och trummor å ritpapper, § 52,						
		1) enligt tariff VIII i skala 1: 4000,						
		nytt avlopp ... km.		5,00				
		ändring av befintligt avlopp ... „	6	6,00	36	-		
		2) tvärsektioner, originalritningens belopp med 30 % förhöjning			63	74		
		3) broar och trummor, „ „ „ 30 % „			26	-		
		4) för varje med rubrik, skalor o. d. försett blad						
		kopia av dammbyggnad längdprofilritningar ... st.		3,00	12	-		
		tvärsektions- och broritningar ... „		5,00			137	74
		nedsättning för kopia å kalkerväv 25 %						
		Avskrift av synehandlingarna, § 55 ... sid.	74	0,75			55	50
		Översiktskarta i d:o, § 41						
		Summa kronor					271	02
		Övriga förrättningskostnader,						
		Lösen av förordnandet jämte kommissionärsarvode					8	-
		Annonskostnader ang. sammanträden						
		Inbindning av förrättningshandlingarne					2	-
		Arvode till biträdande förrättningsmannen						
		„ „ „ gode männen enligt egna räkningar					134	40
		Ersättning för hantlangning, materialier o. d.					185	-
		Lösen för utdrag ur mantalslängd						
		Delgivning av kallelser					31	-
		Summa kronor					360	40
		Sammandrag.						
		Förrättningsmannens arvode					1.050	83
		Lösen för kopior och avskrift					271	02
		Övriga förrättningskostnader					360	40
		Summa kronor					1.682	25

Den, som icke åtnöjes med denna räkning, åger att inom tre månader från nedanstående dag klander därå anställa genom stämning till Norra Åsbo häradsrätt.

Munkagården den 31 okt. 1928.

Lennart Holmström.
Statens lantbruksingenjör.

Att sakägarne erhållit en med denna lika lydande räkning betyga:

Kronor ... kvitteras:

den ... 19...

Förö-

Örebro Dagblads Tryckeri - 1927

stående avskrift av Squaprotokoll jämte bilagor 1–14 vidimeras.

Lennart Cotmanhäes

L_____6*0466

24972

DIARIE Nr
K. LANTBRUKSSTYRELSEN
10 NOV 1930

Handlingar
rörande
lån och anslag av allmänna medel till
Snälleröds åns
nygrävningsföretag
år 1928.

Kostnadsförslag

genom Kungl. Maj:ts nådiga brev den 21 februari 1930 fastställd till efterrättelse vid arbetets utförande.

Stockholm den 8 april 1930

På Kungl. Lantbruksstyrelsens vägnar:

Albert Smith.

Översiktskarta



Skala 1:100000

Avskrift.

Sedan samtliga delägare i "Snällerödsåns nygrävningsföretag av år 1928" som avser torrläggning av marker till Snälleröd,Andersbygget,Aggarp, Munkagården och Skankhult i Färingtofta socken,Kristianstads län,samt Trulstorp och Vägasked i Norra Rörums socken,Malmöhus län,förklarat sig vilja söka lån och anslag av allmänna medel till företagets utförande, får jag härmed därom avgiva följande av ritningar och förslag åtföljda

B E T Ä N K A N D E.

Företagets ändamål.

Företaget avser bättre torrläggning av åker och odlingsmark.

Belägenhet.

Avdikningsområdet är,beläget cirka 4 km. väster om norra Rörums kyrka och är å motstående översiktskarta markerad med röd färg.

Föregående rättslig utredning.

Företaget har föregåtts av syneförrättning enligt vattenlagen,verkställd av undertecknad på förordnande av länsstyrelsen.Syneförrättningen som slöts den 31 okt. 1928 har ej överklagats varom bevis bifogas detta betänkande /Bil.A/

Låne och anslagssökande.

I förening /Bil.B/ daterad den 10 jan. 1929 hava samtliga sakkäga-

re överenskommit att gemensamt hos Kungl. Maj:t göra underdånig ansökan om största möjliga lån och anslag av allmänna medel till företagets utförande.

Här anmärktes dock att Gustav Svensson för Litt. Ah och Ba endast önskar statsbidrag.

Avdikningsområdets beskaffenhet.

åker	87,5955	har
äng m.m.	15,5790	"
Summa	103,165	har

Jordmånen består i allmänhet av våt multnad dygjord på grus och sand.

Nuvarande avdikning.

Området avvattnas av den så kallade Snällerödsån men är dennas dimensioner allt för små för att tillåta markens rationella torrläggning för åker och äng.

Torrläggning.

Dikningsföretaget avser nämnda vattendrags nygrävning till sådant djup och till sådana dimensioner som bifogade förslag angiver.

Jordförbättring och kostnad.

Den möjliggjorda jordförbättringen beräknas i till detta betänkande fogad värderingslängd till 73680,85 kronor och själva dikningskostnade i till samma protokoll fogad kostnadsberäkning till 48815,02 kronor.

Deltagningsskyldighet.

Denna är reglerad genom bestämmelserna i synemännens laga kraftvunna utlåtande.

Hinder mot företaget.

Enär syneförrättningen vunnit laga kraft finnes ej något hinder mot företagets utförande.

Liknande företag i orten.

Närmast belägna med statsmedel understödda liknande företag torde vara "Snälleröds dikningsföretag av år 1927".

Nu avhandlade företag har förut varit föremål för offentlig myndighets prövning.Se synemännens utlåtande Bil.12 § 1 av syneprotokollet.

Beräkning av lån och bidrag.

I tabell b Bil.II har uträknats storleken av det lån ur Statens avdikningslånefond och bidrag av Statens avdikningsanslag som enligt gällande författningar torde kunna utgå,nämligen i lån 33194,44 kronor och i anslag 15776,73 kronor.

På grund av ägornas beskaffenhet har bidragskvoten för Litt. B,C,D,F, G,H,I,K,L;M,N,O,P,Q,R,T,U,Y, tagits till ½ och have i tabell b därav beroende delaktighetsprocent utmärkts med rött bläck.

Tillstyrkan.

Hänvisande till förestående utredning tillstyrker jag,att till utförande av detta företag beviljas lån ur Statens avdikningslånefond med 33195 kronor och bidrag ur Statens avdikningsanslag med 15775 kronor.

Utförande.

Vid utförandet skall iakttagas vad i synemännens laga kraftvunna utlåtande bestämmes.

Arbetstid.

Till arbetets utförande bör anslås en tid av tre år.

Kristi-

Ånstad i februari 1929.

Lennart Holmström
Statens lantbruksingenjör.

Bilagor.

I Tabell a

II " b.

III Kostnadsförslag

A Diariebevis

B Föreningshandlingar

C Fullmakt

D Ett häfte synehandlingar

E Ritningar i 6 blad.

Bil. I

Tabell a.

	Hela torläggningsområdet inträdel ö anslagsökandens andel							
	Areal		Värde				Båtnad	
			före torläggningen		efter torläggningen			
	har	ar	kr.	öre	kr.	öre	kr.	öre
åker	87	59,5						
äng m. m.	15	57,0						
Summa	103	16,5	~~76[illegible]~~	~~70~~	~~150159~~	~~55~~	~~73680~~	~~85~~

Kristianstad i febr. 1929.
Lennart Holmström
Statens lantbruksingenjör

	Rånesökandes andel	
åker	83	59
äng m. m.	15	57
Summa	99	16

Tabell

Socken, by, hemman	Registernummer	Littera å kartan	Mantal	Ägans namn m. m.
1	2	3	4	5
Färingtofta		socken		Kristianstads län
Snällerød	119	B	3/41	Johannes Landgren
"	122	C	3/41	Dsme
"	121	D	3/41	Dsme
"	142	F	3/82	Dsme
"	116	G	3/41	Th. Jönsson
"	122	H	3/41	Gottfrid Magnusson
"	13	I	3/41	Dsme
"	122	K	3/41	Per Svensson
"	121	L	3/41	Annie Nilsson
"	120	M	3/41	Emil Nilsson
"	119	N	3/41	Elof Ohlsson
"	128	O	1/32	Ivar Jönsson
"	133	P	1/32	Gotthard Welin
"	124	Q	1/32	Ernst Maur
Andersbygget	12	R	7/128	Nils Nilsson
Snällerød	124	T	1/32	Ernst Maur
"	127	U	1/16	Ivar Jönsson
"	124	V	1/32	Ernst Maur
Aggays	12	X	utäng	Ludvig Olofsson
Andersbygget	19	Y	7/128	Karl Lundberg
Munkagårdsa	19	Z	3/32	Nils Paulsson
"	14	Å	1/16	Dsme
"	15	Ä	89/1152	Oskar Landgren
"	17	Ö	1/36	Ludvig Jakobssons sterbhus

Överföns

b.

Areal: åker		äng och annan mark		summa		Bälnadsen		Andel i kostnaden för: dikningen		lägre tryck-fördelningen		belättnad m. m.		summa kostnader		Relativ kostnad	Indragets storlek i % av kostnaden	Bidrag		Lån	
har	ar	har	ar	har	ar	kr.	öre	kr.	öre	kr.	öre	kr.	öre	kr.	öre		%	kr.	öre	kr.	öre
6		7		8		9		10		11		12		13		14	15	16		17	
		0	02,0	0	02,0	1	60	1	45	0	03	0	01	1	49	0,87	45,45	0	68	0	81
		0	03,5	0	03,5	2	80	2	42	0	07	0	01	2	50	"	"	1	14	1	36
		0	03,5	0	03,5	2	80	2	42	0	07	0	01	2	50	"	"	1	14	1	36
		0	16,0	1	16,0	12	80	10	65	0	28	0	05	10	98	"	"	4	99	5	99
		0	16,0	0	16,0	12	80	10	65	0	28	0	05	10	98	"	"	4	99	5	99
		0	14,0	0	14,0	11	20	7	74	0	25	0	05	8	04	"	"	3	65	4	39
		2	29,5	2	29,5	560	10	474	37	12	79	2	25	489	41	"	"	222	44	266	97
		1	85,0	1	85,0	238	60	201	36	5	45	0	96	207	77	"	"	94	43	113	34
		1	46,0	1	46,0	97	80	82	77	2	24	0	39	85	40	"	"	38	81	46	59
		1	21,0	1	21,0	306	65	258	48	7	00	1	23	266	71	"	"	121	22	145	49
		0	57,0	0	57,0	31	20	26	14	0	71	0	13	26	98	"	"	12	26	14	72
		1	06,5	1	06,5	161	45	136	02	3	68	0	65	140	35	"	"	63	79	76	56
		0	38,5	0	38,5	38	50	32	43	0	88	0	15	33	46	"	"	15	21	18	25
		0	28,5	0	28,5	2	85	2	42	0	07	0	01	2	50	"	"	1	14	1	36
0	14,0	0	25,0	0	39,0	305	60	258	–	6	98	1	23	266	21	"	"	120	99	145	22
0	07,0	0	20,0	0	27,0	257	60	217	34	5	89	1	04	224	27	"	"	101	93	122	34
		0	61,0	0	61,0	451	80	380	94	10	31	1	82	393	07	"	"	178	65	214	42
0	20,0	0	07,5	0	27,5	175	–	147	63	4	00	0	71	152	34	"	30,30	46	16	106	18
0	87,0			0	87,0	730	80	616	19	16	69	2	94	635	82	"	30,30	192	65	443	17
0	11,5	0	91,0	1	02,5	433	10	365	45	9	89	1	74	377	08	"	45,45	171	38	205	70
1	10,5			1	10,5	1056	80	891	13	24	12	4	25	919	50	"	30,30	278	61	640	89
2	91,5			2	91,5	2976	80	2510	75	67	96	11	97	2590	68	"	"	784	98	1805	70
4	28,5			4	28,5	2797	60	2359	73	63	88	11	25	2434	86	"	"	737	76	1697	10
1	42,0	0	32,5	1	74,5	1134	10	956	48	25	89	4	56	986	93	"	"	299	04	687	89
11	12,0	12	04,0	23	16,0	11800	35	9952	96	269	41	47	46	10269	83			3498	04	6771	79

1	2	3	4	5
				Överfört
Munkagården	15	Aa	89/1152	Ture Tulin
Aggarys	1 10	Ab	3/64	Ludvig Jakobssons sterbhus
"	1 11	Ac	5/192	Nils Nilsson
"	18	Ad	13/96	Olander Frank
Skankhult	15	Ae	1/6	Th. Jönsson
"	12	Af	1/4	Dsm
"		Ag		Lars Persson
Munkagården	16	Ah	1/36	Gustaf Svensson
Norra Rörums socken				Malmöhus läen
Trulstorp		Ba		Gustaf Svensson
"		Bb		Bernt Magnusson
"		Bc		Olof Ohlsson
"		Bd		Nils Adolfsson
"		Be		Olof Ohlsson
"		Bf		Karl Nilsson
"		Bg		Nils Sandberg
"		Bh		Johan Olandersson
"		Bi		Nils Nilsson
"		Bk		John Olandersson
"		Bl		Johan Augustsson
Vägashed		Bm		Hjalmar Johansson
"		Bn		Olander Andersson
"		Bo		Karl Jönsson
				Summa
				Kristianstad
				Lennart
				Statens land

6		7		8		9		10		11		12		13		14	15	16		17	
11	12,0	12	04,0	23	16,0	11800	35	9952	96	269	41	47	46	10269	83			3498	04	6771	79
0	19,0			0	19,0	121	60	102	62	2	78	-0	49	105	89	0,87	30,30	32	08	73	81
1	88,5	0	39,5	2	28,0	1875	20	1581	38	42	81	7	54	1631	73	"	"	494	41	1137	32
2	10,0	0	10,0	2	20,0	2064	–	1741	11	47	12	8	38	1796	53	"	"	544	35	1252	18
1	07,0			1	07,0	817	60	689	76	18	67	3	29	711	72	"	"	215	65	496	07
4	99,0	1	06,0	3	05,0	2630	40	2218	38	60	06	10	58	2289	02	"	"	693	57	1595	45
13	09,5			13	09,5	10851	20	9152	35	247	74	43	54	9443	73	"	"	2861	45	6582	28
1	64,5			1	64,5	1052	80	887	74	24	04	4	24	916	02	"	"	277	55	638	47
1	96,5			1	96,5	1079	20	910	01	24	65	4	34	939	00	"	"	284	52	—	—
2	04,0			2	04,0	1925	60	1623	98	43	96	7	74	1675	68	"	"	507	73	—	—
1	82,0			1	82,0	1579	20	1332	10	36	05	6	35	1374	50	"	"	416	47	958	03
4	29,5	0	83,5	5	13,0	3607	80	3043	20	82	38	14	51	3140	09	"	"	951	45	2188	64
1	40,0			1	40,0	1091	20	920	17	24	91	4	39	949	47	"	"	287	69	661	78
0	19,0			0	19,0	91	20	76	96	2	09	0	37	79	42	"	"	24	06	55	36
6	10,5			6	10,5	3822	40	3223	75	87	28	15	38	3326	41	"	"	1007	90	2318	51
3	03,5			3	03,5	2536	80	956	59	57	92	10	20	1024	71	*"	"	310	49	714	22
1	97,5			1	97,5	1253	–	31	57	28	62	5	04	65	23	*"	"	19	76	45	46
4	08,0			4	08,0	3752	10	94	52	85	66	15	09	195	27	*"	"	59	17	136	10
2	59,0			2	59,0	1940	–	48	87	44	29	7	80	100	96	*"	"	30	59	70	37
3	57,0			3	57,0	2665	40	67	15	60	86	10	72	138	73	*"	"	42	04	96	69
1	52,5	0	20,5	1	73,0	1263	60	31	83	28	85	5	08	65	76	*"	"	19	93	45	83
2	81,0	0	68,5	3	49,5	2547	60	64	18	58	17	10	25	132	60	*"	"	40	18	92	42
17	10,0	0	25,0	17	35,0	13312	60	10063	84	303	93	53	54	10421	31	*"	"	3157	65	7263	66
87	59,5	15	57,0	103	16,5	73680	85	48815	02	1682	25	296	34	50793	61			15776	73	33194	44

i Febr. 1929.
Johan Sjöström
ordförande

* Se utredningen i styrelsemöte utlåtande Bil. 12 58 till styrelseprotokollet.

Bil. III

Kostnadsförslag

Timpenning 90 öre

Dikningskostnaden			48815	02
Syneförrättningen	1682	25		
Betänkandet	296	34	1978	59
Summa			50793	61

Kristianstad i febr. 1929.
Lennart Holmström
Statens lantbruksingenjör

Vid arbetsplanens fastställande har kostnaden för företaget beräknats till 50793 kronor 61 öre, varav å lånesökandenas andel 48178 kronor 93 öre.

Stockholm den 8 april 1930
På Kungl. Lantbruksstyrelsens vägnar.
Albert Smith

Bil.A.

Att,såvitt framgår av härstädes fört vederbörligt diarium, besvär icke inom laga tid anförts mot en enligt uppgift den 31 oktober 1928 avslutad laga syneförrättning angående företag,benämnt " "Snälleröds åns nygrävningsföretag av år 1928" och avseende torrläggning av mark till Snälleröd,Andersbygget,Aggarp,Munkagården och Skankhult i Färingtofta socken,Kristianstads län,samt Trulstorp och Vägasked i Norra Rörums socken,Malmöhus län; det varder härmed till bevid meddelat. Stockholm i Söderbygdens vattendomstols kansli den 30 januari 1929.

Ex offisio:

Nils Trötting

Bil.B.

Undertecknade delägare i "Snällerödsåns nygrävningsföretag av år 1928" överenskomma härmed att gemensamt hos Kungl. Maj:t göra underdånig ansökan om största möjliga lån och anslag av allmänna medel till företagets utförande och uppdraga vi åt arbetsstyrelsens ordförande att å våna vägnar underteckna alla härför erforderliga handlingar och kontrakt samt åt arbetsstyrelsen att utkvittera och mot redovisningsskyldighet handhava oss beviljade statsmedel.

Munkagården den 10 jan. 1929.

Elof Olsson ägare av 3/41 mt. Snälleröd	Nils Paulsson ägare av 3/32+1/16 mt.n:r 1 Munkagården
Emil Nilsson ägare av 3/41 mt.Snälleröd	Joh:s Landgren Snälleröd
Gottfr. Magnusson Snälleröd	Gotthard Welin Snälleröd
Nils Nilsson Andersbygget	Theander Jönsson Skankhult
Carl Lundberg Andersbygget	Lars Persson Skankarp
Carl Jönsson Wägasked	Hjalmar Johansson Wägasked
Olander Andersson Wägasked	Berndt Magnusson Trulstorp
Joh.Augustsson Trulstorp	Nils Adolfsson Trulstorp

John Olandersson
Trulstorp

Nils Nilsson
Trulstorp

Karl Nilsson
Trulstorp

O.S.Frank
Aggarp

Oscar Landgren
Aggarp

Ivar Jönsson
Snälleröd

Per Svensson
Snälleröd

Gustaf Svensson endast bidrag
Monkagården

Nils Sandberg
Trulstorp

Olof Olsson
Trulstorp

Thure Thulin
Munkagården

Annie Nilsson
Avenboket

Ernst Maur
Snälleröd

Ludvig Olofsson
Aggarp

för Ludvig Jakobssons sterbhus
gen.William Jacobsson

Bevittnas av:

Oscar Nilsson
Fjerdingsman

Hulda Nilsson
Forestad.

Bil.C.

Fullmakt för Villiam Jakobsson,Munkagården att för sterbhusets räkning underteckna ansökningshandlingen för vinnande av statsbidrag och lån i och för Snällerödsåns nygrävningsföretag av år 1928.

Munkagården,Perstorp,Hjälmsmad,å Trälleborg

i januari 1929.

Matilda Jakosson	Sigrid Jakobsson	Joh.Jakobsson
Otto Jakobsson	Ellen Zander	
	A.Zander	

Egenhändiga namnteckningar

Bevittnas:

Nils Paulsson	Anna Paulsson
Munkagården	Munkagården

Förestående avskrift av handlingar, tillhörande den av Kungl. Maj:t den 21 febr. 1930 faststända arbetsplanen vidimeras.

Sonnart. Cornstrius

188

184/30

L 6*0466

24972

KONTRAKT.

DIARIE N:r
K. LANTBRUKSSTYRELSEN
10 NOV. 1930

Sedan Kungl. Maj:t den 21 februari 1930 för "Snällerödsåns nygrävningsföretag av år 1928" i Färingtofta socken av

KRISTIANSTADS LÄN

och Norra Rörums socken av

MALMÖHUS LÄN

ej mindre fastställt en av statens lantbruksingenjör L. Holmström, vid syneförrättning år 1928 upprättad arbetsplan med därtill hörande kostnadsförslag, än även beviljat *dels lån* med tjugosextusentvåhundraåttio (26.280) kronor att utgå från ***statens avdikningslånefond*** och *dels* ***statsbidrag*** utan återbetalningsskyldighet med tjugotretusenåttio (23.080) kronor att utgå från ***statens avdikningsanslag,*** har undertecknad..., som av vederbörande intressenter enligt företett protokoll utsetts till styrelsen ~~förtroendeman~~ för företaget, ~~ndf.~~ _____ med Kungl. Lantbruksstyrelsen, å Kungl. Maj:ts och Kronans vägnar, avslutat följande kontrakt, varigenom ~~vi~~ jag för egen del samt å vederbörande intressenters i företaget vägnar åtagen och förbinden ~~oss~~ mig:

1:o) att utföra företaget i noggrann överensstämmelse med den av Kungl. Maj:t fastställda arbetsplanen med de ändringar däri, varom vederbörande myndighet må efter framställning besluta,

att fullborda arbetet senast den 1 september 1933,

4. 1929. 1 000.

STATENS REPRODUKTIONSANSTALT
107329

att vid företagets utförande iakttaga de föreskrifter, som av Kungl. Maj:t eller Lantbruksstyrelsen må hava meddelats,

att bestrida vad utöver beviljade statsmedel kan erfordras för företagets fullbordande,

att gälda vederbörande förrättningsman tillkommande gottgörelse enligt taxa även i fråga om av Lantbruksstyrelsen beordrad avsyning av företaget,

att underhålla det utförda arbetet intill dess sådan underhållsskyldighet kan varda andra i laga ordning ålagd eller vederbörande från underhållsskyldigheten befriats, samt

att vid arbetets utförande ävensom i fråga om underhållsskyldighetens fullgörande underkasta ~~oss~~ mig Lantbruksstyrelsens inseende och kontroll;

2:o) att för tjänsteman, som av Lantbruksstyrelsen eller Väg- och Vattenbyggnadsstyrelsen förordnas att verkställa besiktning eller avsyning av arbetet eller inspektion av underhållsarbetet, uppvisa den för företaget fastställda arbetsplanen med därtill hörande handlingar och ritningar;

3:o) att i händelse avvikelse, utan därtill erhållet vederbörligt tillstånd, skett från den fastställda arbetsplanen, eller arbetet icke blivit fullbordat inom därför bestämd tid, och Lantbruksstyrelsen ej heller meddelat anstånd med dess utförande, eller Kungl. Statskontoret skulle finna den säkerhet, som blivit ställd för till Statskontoret avgiven skuldförbindelse angående lånets återbetalning, icke vidare nöjaktig, och ny säkerhet, som av Statskontoret godkännes, icke varder inom bestämd tid avlämnad, eller den bestämda annuiteten icke varder i behörig tid erlagd, låta det ankomma på Kungl. Maj:t att inställa all vidare utbetalning av statsmedel samt att återfordra vad därav uppburits, beträffande lånet dock endast därest icke beslut om detsammas återbetalning och fördelning blivit meddelat, att inom viss angiven tid på en gång eller efter hand inbetalas till Statskontoret, ävensom att å sålunda lyftade och återburna medel erlägga fem procent årlig ränta från lyftningsdagen till dess återbetalning sker;

4:o) att ifråga om tid för lyftande av statsmedlen i mån av arbetets fortgång låta gälla vad Lantbruksstyrelsen därutinnan bestämmer; och skall, därest icke Kungl. Maj:t med avseende å särskilda förhållanden prövar skäligt annorlunda förordna, någon del av statsmedlen innestå i Statskontoret intill dess arbetet blivit vederbörligen avsynat och av Lantbruksstyrelsen godkänt;

5:o) att vid avslutandet av detta kontrakt för förvaring i Lantbruksstyrelsens arkiv till Styrelsen överlämna bestyrkt avskrift och kopia av de till den fastställda arbetsplanen hörande handlingar och ritningar, ävensom att, innan sista delen av statsmedlen lyftes, till Lantbruksstyrelsen överlämna fullständig beskrivning jämte ritning över sådan avvikelse från den fastställda planen, vartill vederbörligt tillstånd meddelats;

6:o) att bestrida eller gottgöra alla kostnader av vad beskaffenhet de vara må, som i följd av erhållna statsmedel föranledas för Statskontoret;

7:o) att för fullgörande av detta kontrakt ävensom, därest mot kontraktet brytes, för återbäring av lyftade statsmedel jämte därå upplupen ränta, ställa sådan säkerhet, som av Lantbruksstyrelsen godkännes;

8:o) att till Statskontoret avgiva med behörig borgen eller annan säkerhet försedd skuldförbindelse angående lånets återbetalning; samt

9:o) att fullgöra de övriga åtaganden, som enligt gällande författningar i ämnet åligga mottagare av ifrågavarande statsmedel.

Härav äro två lika lydande exemplar upprättade, av vilka vardera kontrahenten tagit ett.

Munkagården den 26 april 1930

Nils Paulsson

Att Lantbrukaren Nils Paulsson å Munkagården

i bägges vår närvaro egenhändigt undertecknat förestående kontrakt, intyga:

William Jacobsson
Adress Munkagården Röstånga

Edvin Andersson
Adress Kholma Röstånga

Med stöd av Kungl. brevet den 21 februari 1930 ***antager Kungl. Lantbruksstyrelsen, å Kungl. Maj:ts och Kronans vägnar, detta kontrakt.***

Stockholm den 19 november ***1930***.

föredragande

Vederbörandes uppmärksamhet fästes å bestämmelserna i 13 kap. 17 § vattenlagen, vari stadgas att, därest det framtida underhållet försummas, Konungens Befallningshavande eller annan myndighet Konungen bestämmer äger själv bota bristen på den försumliges bekostnad.

1930 den 19 nov.

Uppgift jämlikt stadgandet i 1 §, 1 st. av lag om kronans förmånsrätt för avdikningslån den 14 juni 1929 (nr 164).

Företagets namn: "Snällerödsåns nyrgrävningsföretag av år 1928" i Färingtofta socken av Kristianstads län och Norra Röruma socken av Malmöhus län.

Lån 26,280 kronor från statens avdikningslånefond enligt Kungl. Maj:ts beslut den 21 februari 1930.

Lånet har beviljats för nedanstående, i utredningen angående detsamma upptagna fastigheter inom Kristianstads län.

Län, socken, hemman	Register-nummer	Mantal	Delägare
Kristianstads län			
Färingtofta socken			
Snällerröd	av 1^{19}	9/328 +⅓ 3/82 ⅓	Johannes Landgren
"	" 1^{22}	3/164	D:no
"	" 1^{21}	av 3/41	D:no
"	" 1^{42}	" 3/82	D:no
"	" 1^{16}	3/164	Thelander Jönsson
"	" 1^{22}	3/164	Gottfrid Magnusson
"	1^{3}	3/41	D:no
"	" 1^{22}	3/164	Per Svensson
"	" 1^{21}	37/984	Annie Nilsson
"	" 1^{20}	av 3/41	Emil Nilsson
"	" 1^{19}	3/328	Olof Olsson
" (Rysslund)	1^{28}	1/32	Ivar Jönsson
" (Ruttenburg)	" 1^{33}	3/128	Gotthard Welin
" (Lilla Ryeshus)	" 1^{24}	av 1/32	Ernst Maur
" (Stora Ryeshus)	1^{27}	1/16	Ivar Jönsson
Andersbygget	1^{2}	11/128	Nils Nilsson
"	1^{9}	7/128	Karl Landberg
Aggarp	1^{2}	1/4	Ludvig Olofsson
Kunkagården	av 1^{9}	1/12	Nils Pålsson

Munkagården	av 1^{4}	1/24	Nils Pålsson
"	" 1^{5}	31/1152	Oskar Landgren
"	1^{7}	1/36	Ludvig Jakobssons sterbhus
"	" 1^{5}	61/2304	Ture Tulin
Aggarp	1^{10}	3/64	Ludvig Jakobssons sterbhus
"	1^{11}	5/192	Nils Nilsson
"	1^{8}	13/96	Olsander Frank
Skankhult	1^{5}	1/6	Thelander Jönsson
"	1^{2}	1/4	D:ms
"	av 1^{4}	1/80	Lars Persson

Stockholm den 19 november 1930.

På Kungl. Lantbruksstyrelsens vägnar

Olof Fredholm

Förteckning över delägarna i län från Statens avdikningslånefond till "Snällerödsåns nygrävningsföretag av år 1928"

Län, socken, hemman	Registrerinnen	Littera å synchartan	Mantal	Delägare
1	2	3	4	5
Kristianstads län				
Färingtofta socken				
Snällerödsån	av 1 19	B	9/328+ 3/82	Johannes Landgren
"	av 1 22	C	3/164	Dsme
"	av 1 21	D	av 3/41	Dsme
"	av 1 42	F	av 3/82	Dsme
"	av 1 16	G	3/164	Thelander Jönsson
"	av 1 22	H	3/164	Gottfrid Magnusson
"	1 3	I	3/41	Dsme
"	av 1 22	K	3/164	Per Svensson
"	av 1 21	L	37/984	Annie Nilsson
"	av 1 20	M	av 3/41	Emil Nilsson
"	av 1 19	N	3/328	Elof Olsson
"(Ryslund)	1 28	O	1/32	Ivar Jönsson
"(Rutterberg)	av 1 33	P	3/128	Gotthard Welin
"(Lilla Ryslund)	av 1 24	Q, T V	av 1/32	Ernst Maur
"(Stora Ryslund)	1 27	U	1/16	Ivar Jönsson
Andersbygget	1 2	R	11/128	Nils Nilsson
"	1 9	Y	7/128	Karl Lundberg
Aggays	1 2	X	1/4	Ludvig Olofsson
Munkagården	av 1 9	Z	1/12	Nils Pålsson
"	av 1 4	Å	1/24	Dsme
"	av 1 5	Ä	31/1152	Oskar Landgren
"	1 7	Ö	1/36	Ludvig Jakobssons sterblins

1	2	3	4	5
Munkagården	av 1⁵	Aa	61/2304	Ture Tulin
Aggays	1¹⁰	Ab	3/64	Ludvig Jakobssons stubbens
"	1¹¹	Ac	5/192	Nils Nilsson
"	1⁸	Ad	13/96	Olander Frank
Skankhult	1⁵	Ae	1/6	Thelander Jönsson
"	1²	Af	1/4	Dsme
"	av 1⁴	Ag	1/80	Lars Persson
Malmöhus län				
N. Rönnus socken				
Trulstoys	2⁹	Bb	1/36	Bernt Magnusson
"	av 2³	Bc } Be }	(av 1/6)	Olof Ohlsson 79/1024
"	av 2³	Bd	(av 1/6)	Nils Adolfsson 1/72
"	2⁶	Bf	1/12	Karl Nilsson
"	2⁷	Bg	1/12	Nils Sandberg
"	3³	Bh } Bk }	~~1/8~~	John Olandersson 14/125
"	3²	Bi	~~1/8~~	Nils Nilsson 14/125
"	4²	Bl	3/16	Johan Augustsson
Vägashed	3¹	Bm	3/8	Hjalmar Johansson
"	~~av~~ 2¹	Bn	~~av~~ 3/8	Olander Andersson
~~—~~	~~av 2¹~~	~~Bm~~	~~av 3/8~~	Karl Jönsson
"	1¹	Bob	5/8	~~Dsme~~

Kristianstad den 7 nov. 1930
Sonnart Robinstein
Statens lantbruksingenjör.

1930 den 19 nov.

Uppgift jämlikt stadgandet i 1 §, 1 st. av lag om kronans förmånsrätt för avdikningslån den 14 juni 1929 (nr 164).

Företagets namn: "Snälleröds åns nygrävningsföretag av år 1928" i Färingtofta socken av Kristianstads län och Norra Rörums socken av Malmöhus län.

Lån 26.280 kronor från statens avdikningslånefond enligt Kungl. Maj:ts beslut den 21 februari 1930.

Lånet har beviljats för nedanstående, i utredningen angående detsamma upptagna fastigheter inom Malmöhus län.

Län, socken, hemman hemman	Registernummer	mantal		~~Delägare~~ Ägare
Malmöhus län				
N. Rörums socken				
Trulstorp	2^9	1/36	o	Bernt Magnusson
"	av 2^3	(av 1/6)	79/1024 o	Olof Ohlsson
"	av 2^3	(av 1/6)	1/72 o	Nils Adolfsson
"	2^6	1/12	o	Karl Nilsson
"	2^7	1/12	o	Nils Sandberg
"	X — 3^3	~~1/8~~	14/125	John Tage Olendersson
"	X — 3^2	~~1/8~~	14/125	Nils Leonard Nilsson
"	4^2	3/16	o	Johan Augustsson
Vägasked	3^1	3/8	o	Hjalmar Johansson
"	X — (av) 2^1	(av) 3/8	o	Olander Andersson
~~"~~	~~av 2^1~~	~~av 3/8~~		~~Karl Jönsson~~
"	1^1	3/8	o	Karl Jönsson D:me

Stockholm den 19 november 1930.

På Kungl. Lantbruksstyrelsens vägnar

Olof Fredholm

med blyerts införda anderingar se vinnis-skrivelse Dr 3182/31, lbetur skr d. 14 31.

Till Kungl. Lantbruksstyrelsen.

I anledning av skrivelse den 10 febr. 1931 rörande delägarne i statslån till "Snällerödsåns nygrävningsföretag av år 1928" får jag vördsamt anföra följande:

Vid undersökning i Malmöhus läns lantmäterikontors E-förteckning har upplysts, att Trulstorp n:o 3^2 utgör 14/125 mtl. samt Trulstorp n:o 3^3 utgör 14/125 mtl., vilka mantal uppkommit genom Sämjedelning. Beträffande äganderätten äro mina uppgifter överensstämmande med domhavandens i Frosta härad i det att Trulstorp n:o 3^2 skulle ägas av Nils Leonard Nilsson och n:o 3^3 av John Tage Olandersson. Detta överensstämmer även med markens hävdande och kartorna. De i mantalslängden förekommande uppgifterna att Nils Nilsson skulle äga n:o 3^3 och Olandersson n:o 3^2 synes därför vara felaktiga och bero på förvexling /se närslutna skrivelse från Länsstyrelsen i Malmöhus län./

Beträffande Vägasked n:o 2^1 visar det sig, att Karl Jönsson i dikningshandlingarna uppgives äga endast Vägasked n:o 1^1 samt Olander Andersson hela n:o 2^1 och att detta är riktigt. Den meddelade uppgiften, att Karl Jönsson skulle vara ägare till del av n:o 2^1 Vägasked är alltså oriktig och uppkommen genom missförstånd.

Hit remitterade handlingar återsändes.

Kristianstad den 26 mars 1931.

Stuart Johnström

Statens lantbruksingenjör

Till

Herr Lantbruksinzeniör L. Holmström,
Kristianstad

Till svar å Eder skrivelse av den 3 dennes, får jag härmed vördsamt meddela, att Karl Jönsson å nr 1 Väzasked aldrig har köpt någon jord från min ägande fastighet nr 2 i Väzasked. Då ett nytt skifte vilket blev fastställt år 1929, har skett, men vi ännu ej erhållit någon karta däröver vet jag ej vilka ägofigurer som avses, men får jag upplysa om, att något ägoutbyte emellan fastigheterna ej förekom utan gränserna blevo då oförändrade.

Högaktningsfullt
Olander Andersson

Väzasked, Norra Rörum den 9/3 1931

Länsstyrelsen i Malmöhus län

Landskontoret

Till

statens lantbruksingeniör i Kristianstads län.

Såsom svar å Eder förfrågan av den 18 dennes får jag härigenom meddela, att till de omfrågade hemmanen 14/125 mantal n:r 3^{2} Trulstorp och 14/125 mantal n:r 3^{3} Trulstorp John Tage Olandersson resp. Nils Leonard Nilsson äro antecknade som ägare enligt senaste mantalslängd för N.Rörums socken. Malmö i landskontoret den 23 mars 1931.

På tjänstens vägnar:

B.d.n:r 466.

Godkänt 19 nov. 1930 184/30

24973

DIARIE N:r
K. LANTBRUKSSTYRELSEN
10 NOV. 1930

B E V I S

över verkställd avsyning av torrläggningsföretag.

Företagets namn :"Snällerödsåns nygrävningsföretag av år 1928"i Färingtofta socken av Kristianstads län och Norra Rörums socken av Malmöhus län.

Planen fastställd den 21 febr. 1930.

Bidrag från statens avdikningsanslag 23080 kronor.

Lån från statens avdikningslänefond 26280 kronor.

Kontrakt om arbetets utförande antaget av sökandena.

Fastställd arbetstid till den 1 september 1933.

Arbetsstyrelsens ordförande: lantbrukaren Nils Paulsson, Munkagården, pr Röstånga.

Avsyningen verkställd av förste assistenten A.B. Andersson.

Företaget befanns därvid vara i sin helhet utfört i överensstämmelse med den fastställda arbetsplanen och tillstyrkes till godkännande.

Kristianstad den 7 nov. 1930.

Hunart Rosenström

Statens lantbruksingenjör

Stämpel En Krona.