DIARIE Nr 5840
K. LANTBRUKSSTYRELSEN

Kopia.

Vanås-Sinclairsholms vattenavledningsföretag år 1929.

Likaledes med den av Kgl. Maj:t den 27 nov. 1931 fastställda ändrade ordens punkten tillägg.

Gunnar Tolvenstam

Genom Kungl. Maj:ts nådige beslut den 27 november 1931 fastställd till efterrättelse och detaljer utformade.

Stockholm den 10 december 1931
På Kungl. Landtbruksstyrelsens vägnar.
Albert Smith.

Förslag i 9 blad till nygrävning av ALMAÅN

för torrläggning av mark till
Västerslöv i Kvinge socken,
Vanås och Kvittinge i Gryts socken
Östra Göinge härad samt
Råröd, Sinclairsholm och Gumlösa i Gumlösa socken
Västra Göinge härad av
Kristianstads län,
upprättat vid syneförrättning enligt vattenlagen
år 1929 av

Gunnar Tolvenstam
Statens lantbruksingenjör.

Blad 1.

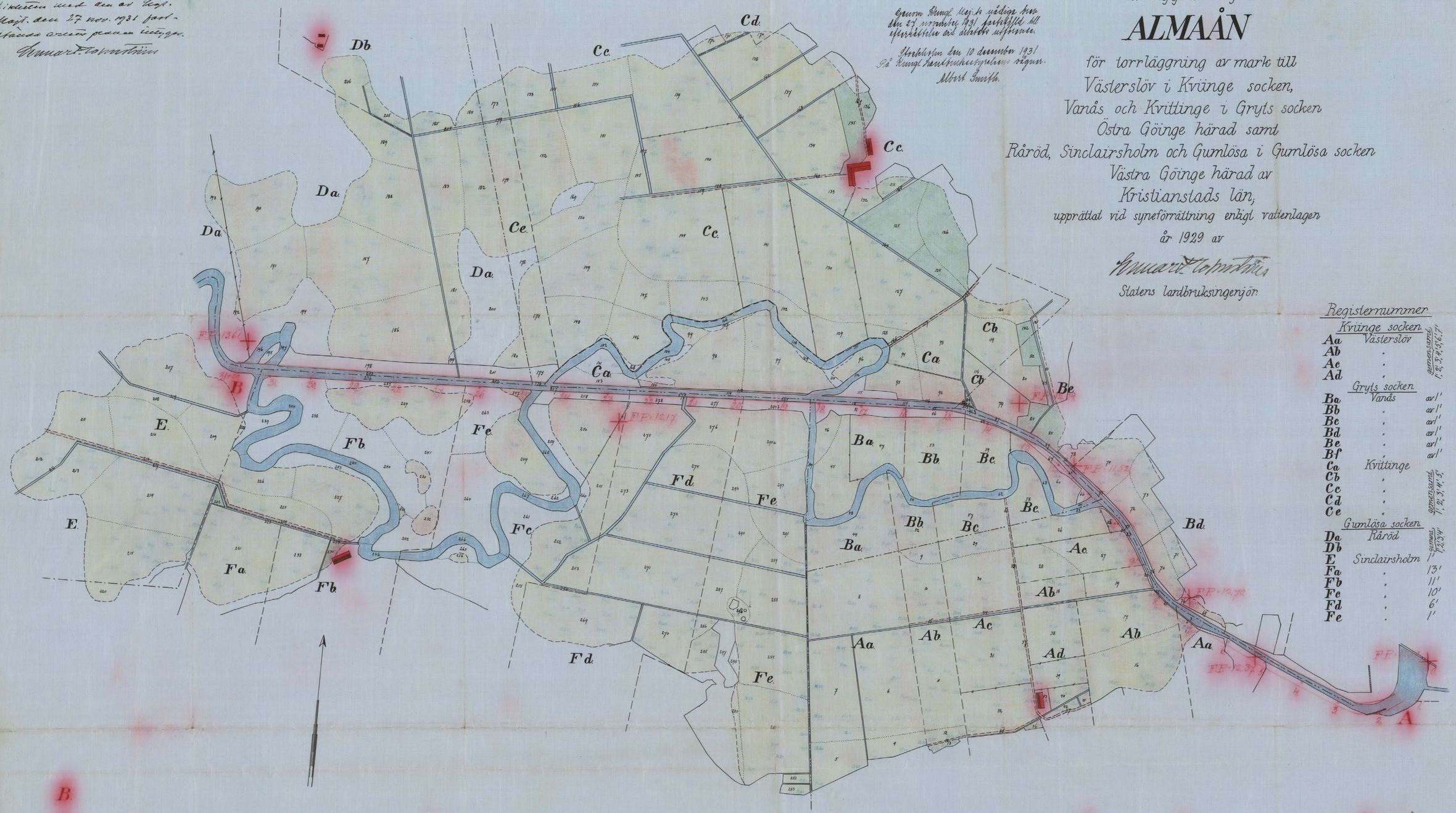

Registernummer

	Kvinge socken	
Aa	Västerslöv	gemensamt 1', 2', 3', 4', 5', 6', 7'
Ab	.	
Ae	.	
Ad	.	
	Gryts socken	
Ba	Vanås	av 1'
Bb	.	av 1'
Be	.	av 1'
Bd	.	av 1'
Be	.	av 1'
Bf	.	av 1'
Ca	Kvittinge	gemensamt 1', 2', 3', 4', 5'
Cb	.	
Cc	.	
Cd	.	
Ce	.	
	Gumlösa socken	
Da	Råröd	gemensamt 1', 2', 3', 4'
Db	.	
E	Sinclairsholm	1'
Fa	.	13'
Fb	.	11'
Fe	.	10'
Fd	.	6'
Fe	.	1'

Längd-skala 1:4000

Höjd- och sektions-skala 1:100

Nr 001
L 9:8501
1
500 Kristianstad
9 sitt

DIARIE Nr 5846
K. LANTBRUKSSTYRELSEN
29 FEB 1932

Kopia:

Vanås - Sinclairsholms vattenavledningsföretag av år 1929.

Blad 2.

Likheten med den av Kungl. Maj:t den 27 nov 1931 fastställda arbetsplanen intygas.

Gennart Holmström

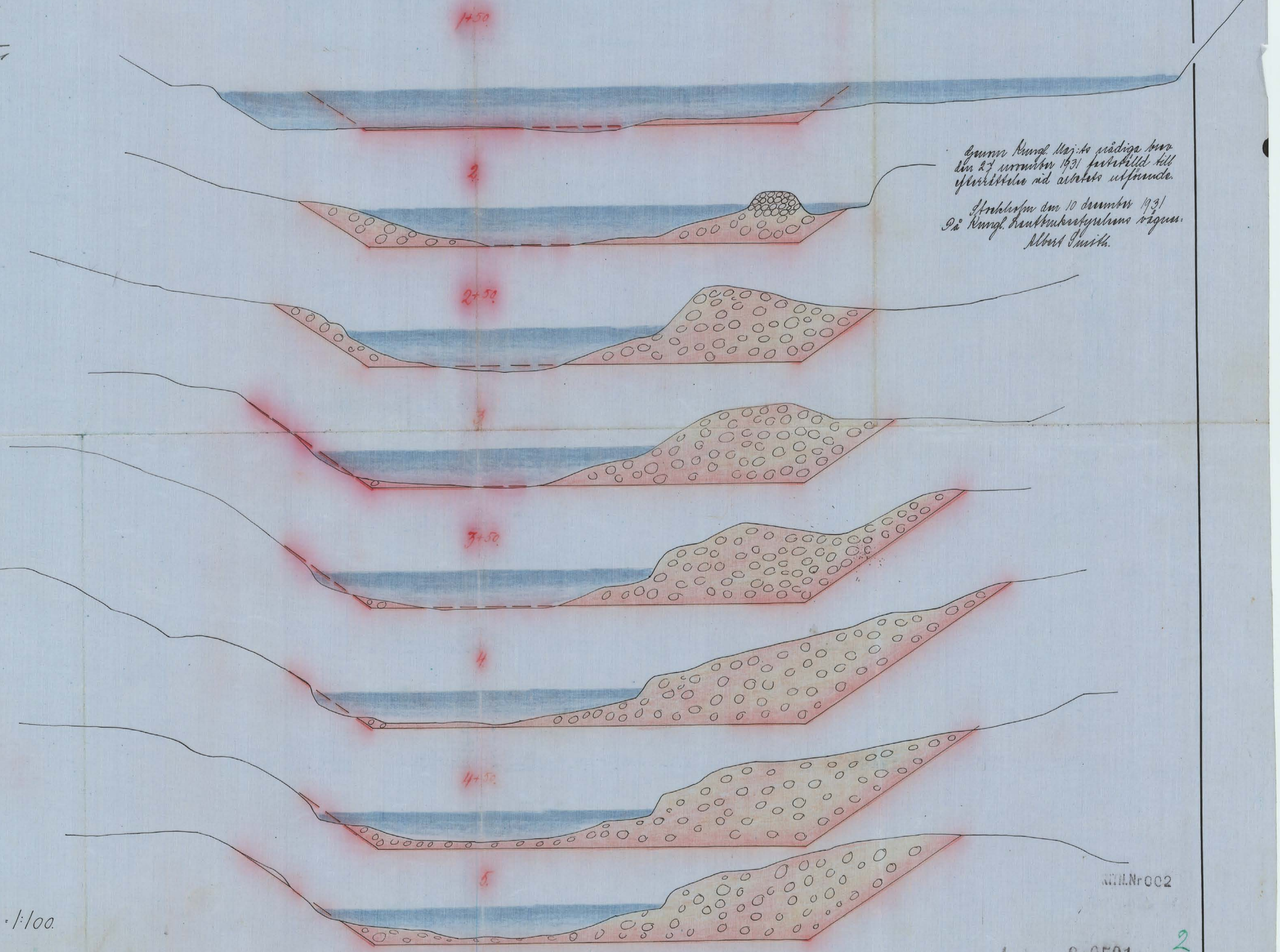

Genom Kungl. Maj:ts nådiga brev den 27 november 1931 fastställd till efterrättelse vid arbetets utförande.

Stockholm den 10 december 1931
På Kungl. Lantbruksstyrelsens vägnar:
Albert Smith.

Skala 1:100.

Nr 002
L 9·0501
2
Nr. 500 Kristianstad
Grit

5840
DIARIE Nr
K. LANTBRUKSSTYRELSEN
20 FEB. 1932

Kopia

Vanås - Sinclairsholms vattenavledningsföretag av år 1929.

Blad. 3.

Likheten med den av Kungl. Maj:t den 27/11 1931 fastställda arvetsplanen sintyges.
Hunnart. Lo Wistrius

Genom Kungl. Maj:ts nådiga brev den 27 november 1931 fastställd till efterrättelse vid arbetets utförande.

Stockholm den 10 december 1931
På Kungl. Lantbruksstyrelsens vägnar:
Albert Smith.

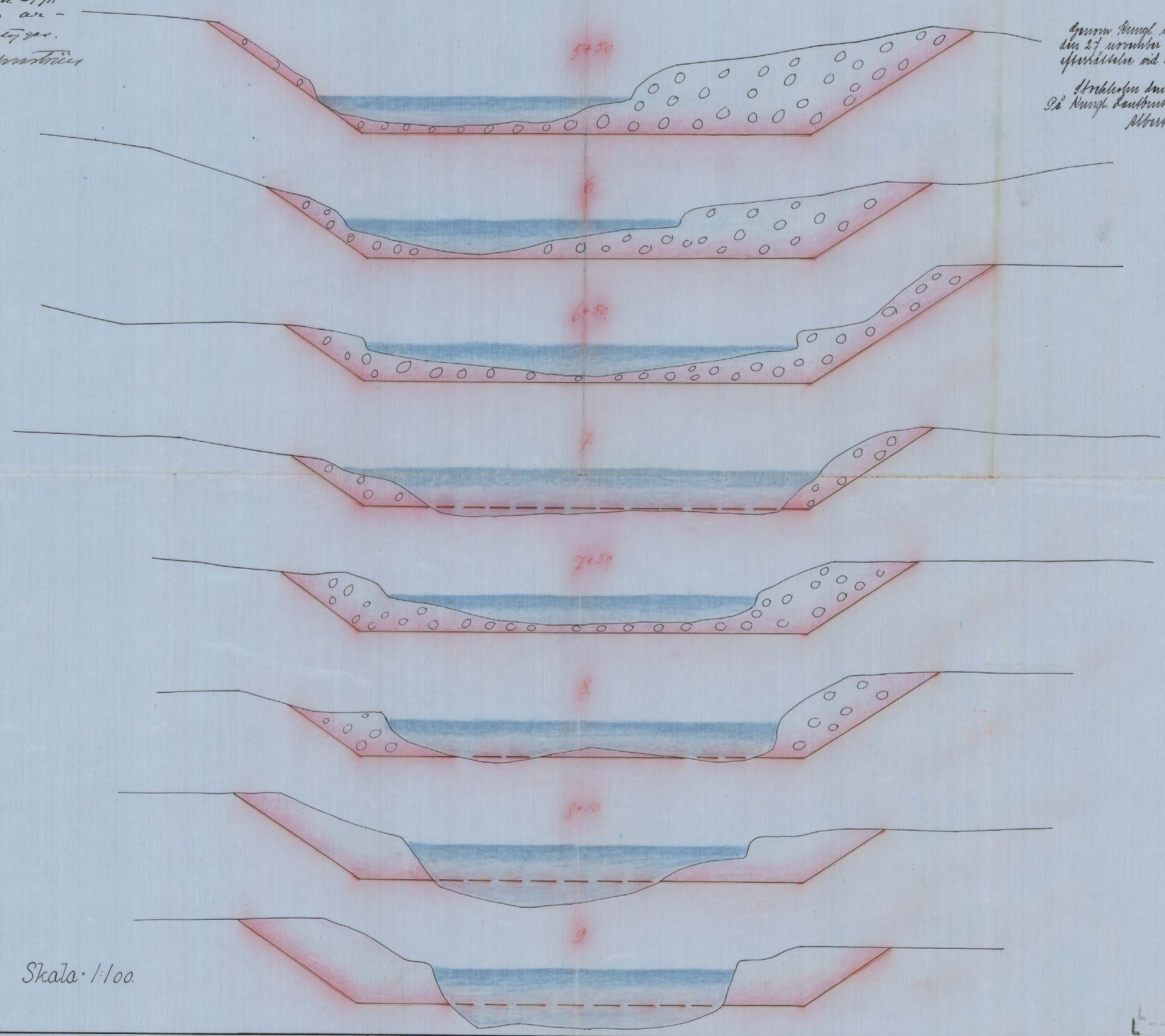

Skala = 1:100.

ATTN. Nr 003
L 9-0501 3
Nr 500 Kristianstad
9 rite

DIARIE Nr 5840
K. LANTBRUKSSTYRELSEN
29 FEB. 1932

Kopia

Vanås - Sinclairsholms vattenavledningsföretag av år 1929.

Blad 4.

Litsheten med den av Kungl. Maj:t den 27 nov. 1931 fastställda arbetsplanen intygas.
Hennart Holmström

Genom Kungl. Maj:ts nådiga brev den 27 november 1931 fastställd till efterrättelse vid arbetets utförande.
Stockholm den 10 december 1931
På Kungl. Lantbruksstyrelsens vägnar.
Albert Smith.

Skala = 1:100.

KTH.Nr 004
L 9·0501 4
A. 500 Kristianstad
9 rit.

5840
DIARIE Nr
K. LANTBRUKSSTYRELSEN
29 FEB. 1932

Kopia

Vanås - Sinclairsholms vattenavledningsföretag av år 1929.

Blad 5.

Likheten med den av Kgl. Maj:t, den av 27 nov. 1931 fastställda arbetsplanen intygas.
Hemmart Colmström

Genom Kungl. Maj:ts nådiga brev den 27 november 1931 fastställd till efterrättelse vid arbetets utförande.

Stockholm den 10 december 1931
På Kungl. Lantbruksstyrelsens vägnar.
Albert Smith.

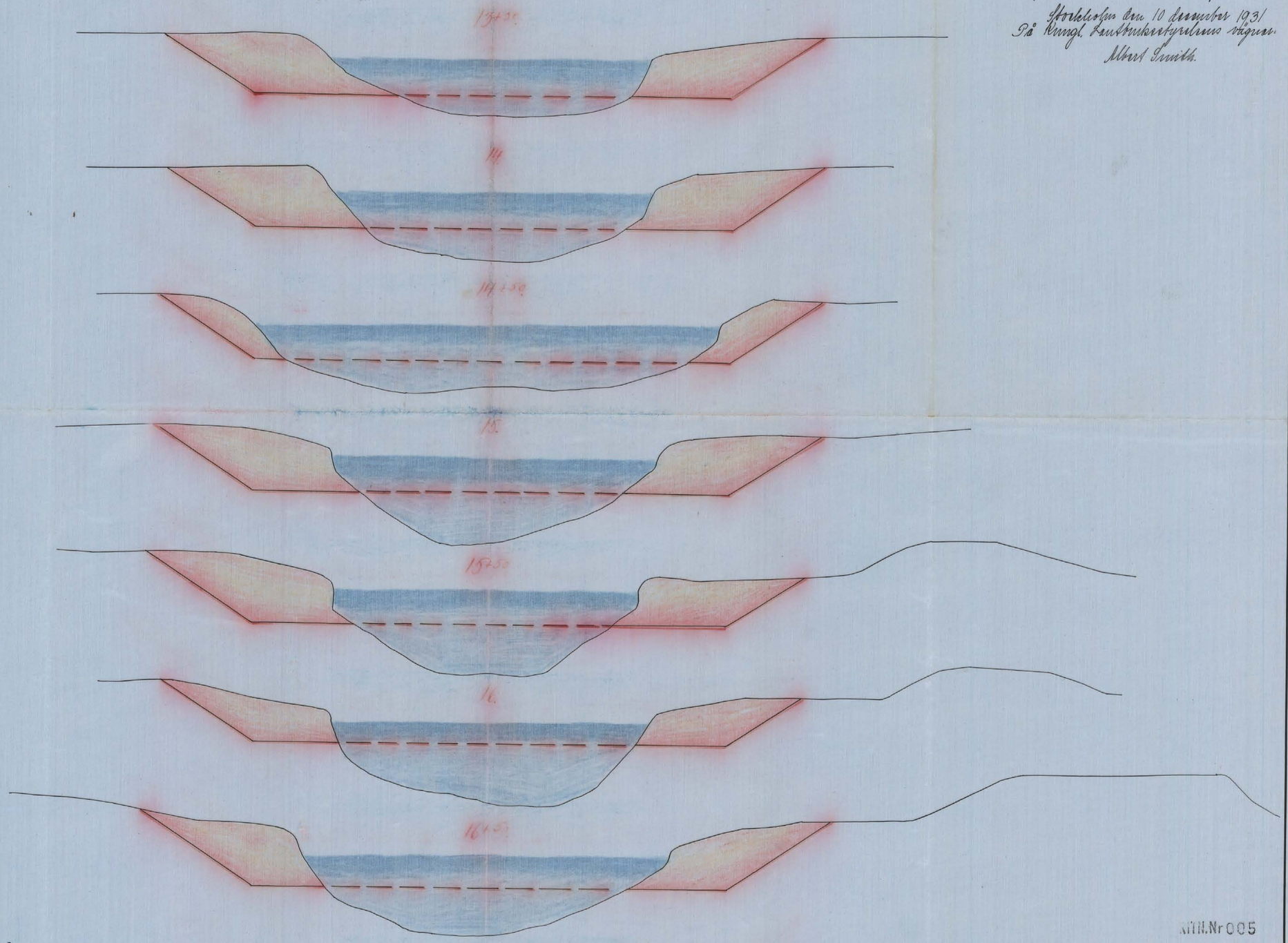

Skala 1:100.

KTH.Nr 005
L 9-0501
5
Nr 500 Kristianstad
9 rit.

DIARIE Nr 5840
K. LANTBRUKSSTYRELSEN
29 FEB. 1932

Kopia.

Vanås - Sinclairsholms vattenavledningsföretag av år 1929.

Blad 6.

Likheten med den av Kgl. Maj:t den 27 nov. 1931 fastställda arrestpranen intygas.
[illegible]

Genom Kungl. Maj:ts nådiga brev den 27 november 1931 fastställd till efterrättelse vid arbetets utförande.

Stockholm den 10 december 1931
På Kungl. Lantbruksstyrelsens vägnar:
Albert Smith.

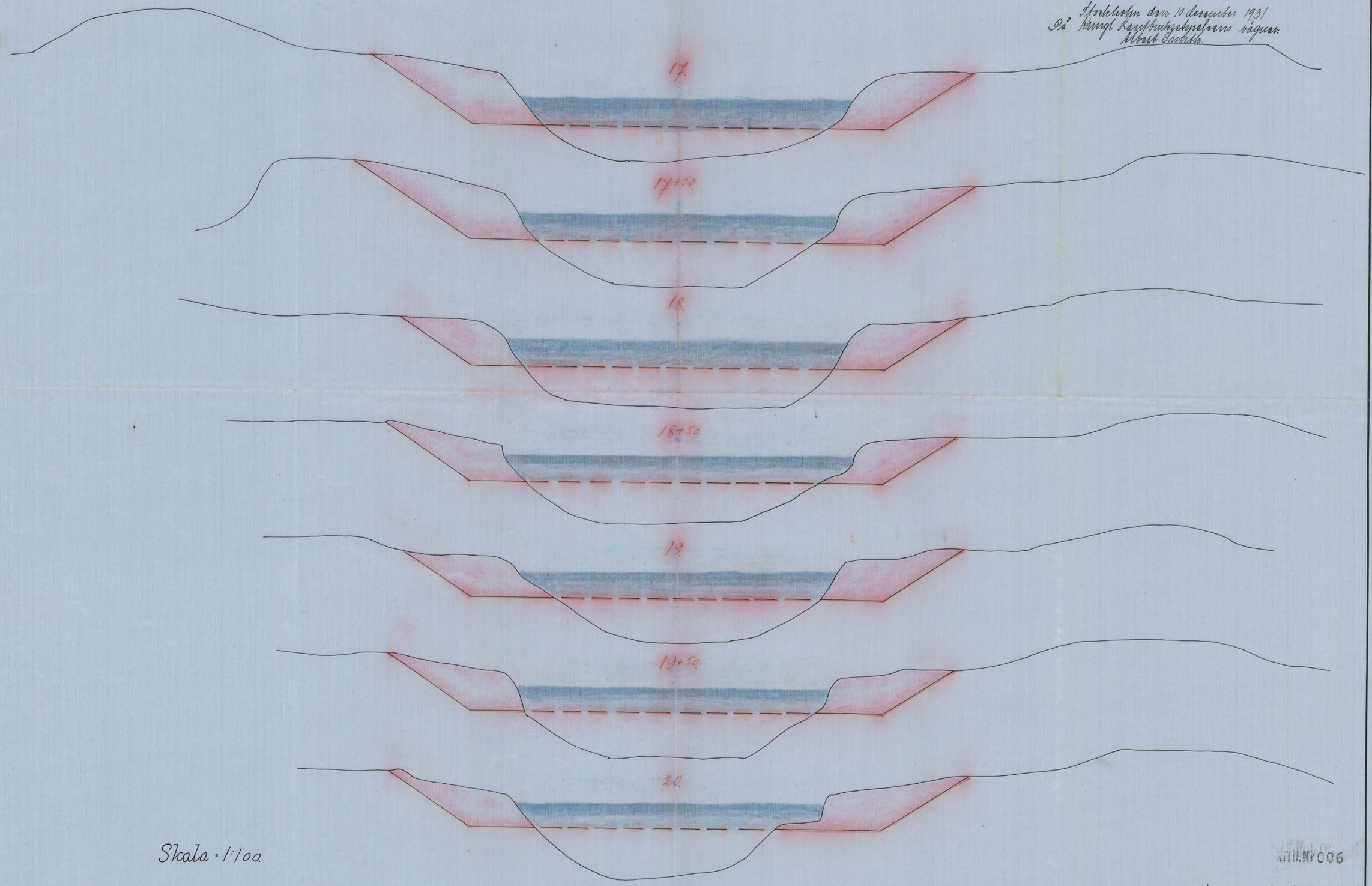

Skala 1:100.

Nr 006
9·0501 6
Nr 500 Kristianstad
9 ritn

5840
DIARIE Nr
K. LANTBRUKSSTYRELSEN
29 FEB. 1932

Kopia

Likhetten med den av Kungl. Maj:t den 27 nov. 1931 fastställda arbetspranen intygas.

Hunnart Lomnström

Genom Kungl. Maj:ts nådiga brev den 27 november 1931 fastställd till efterrättelse vid arbetets utförande.

Stockholm den 10 december 1931
På Kungl. Lantbruksstyrelsens vägnar:
Albert Smith.

Vanås - Sinclairsholms vattenavledningsföretag av år 1929.

Blad 7.

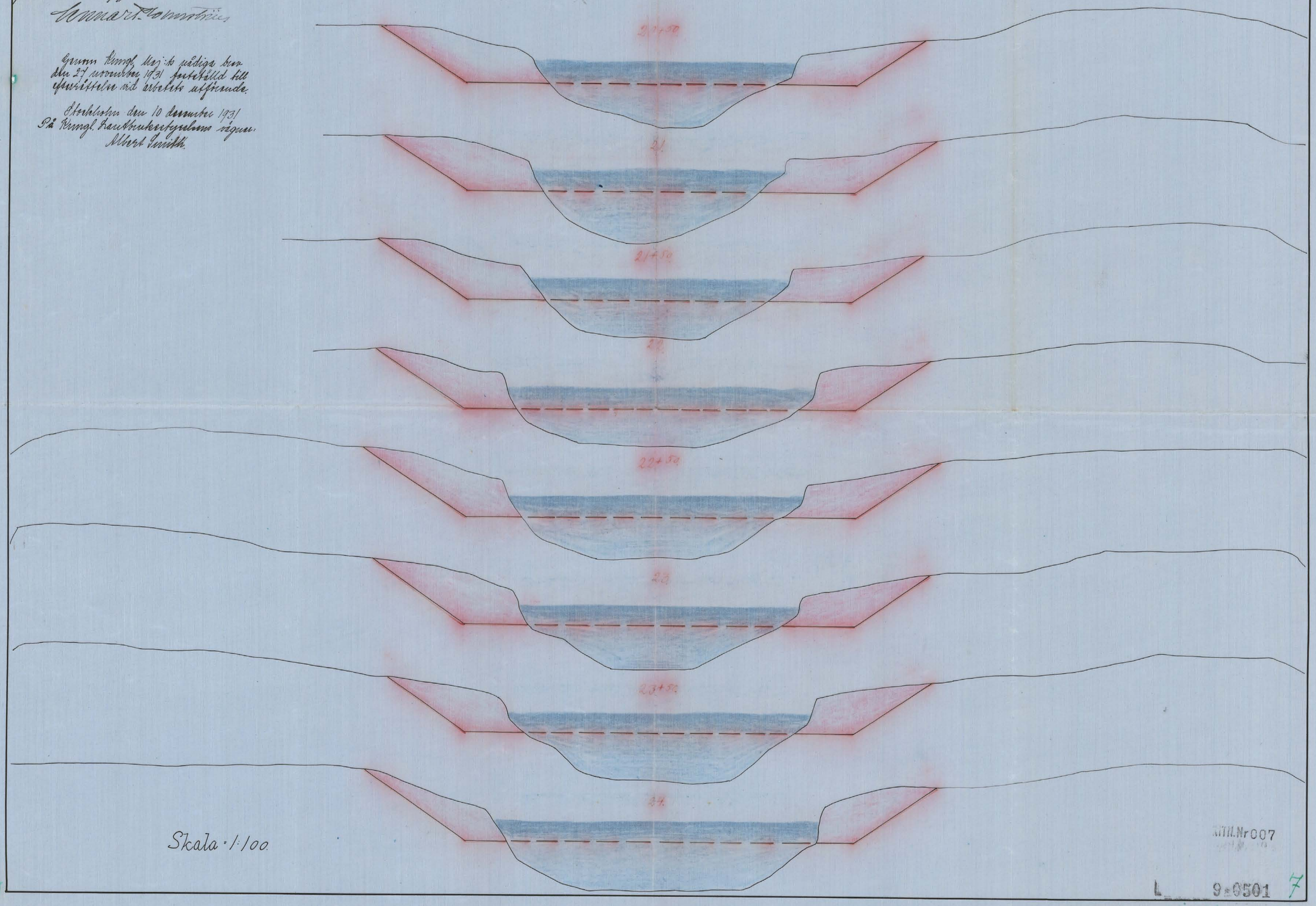

Skala 1:100.

RITN. Nr 007
L 9:0501 7

Nr. 300 kristianstad 9 riti

DIARIE Nr 5840
K. LANTBRUKSSTYRELSEN
29 FEB. 1932

Kopia.
Likhetsmed den av Kungl. Maj:t den 27 nov. 1931 fastställda arrets planen intyggas.
Lennart Johnström

Vanås-Sinclairsholms vattenavledningsföretag av år 1929.

Blad 8.

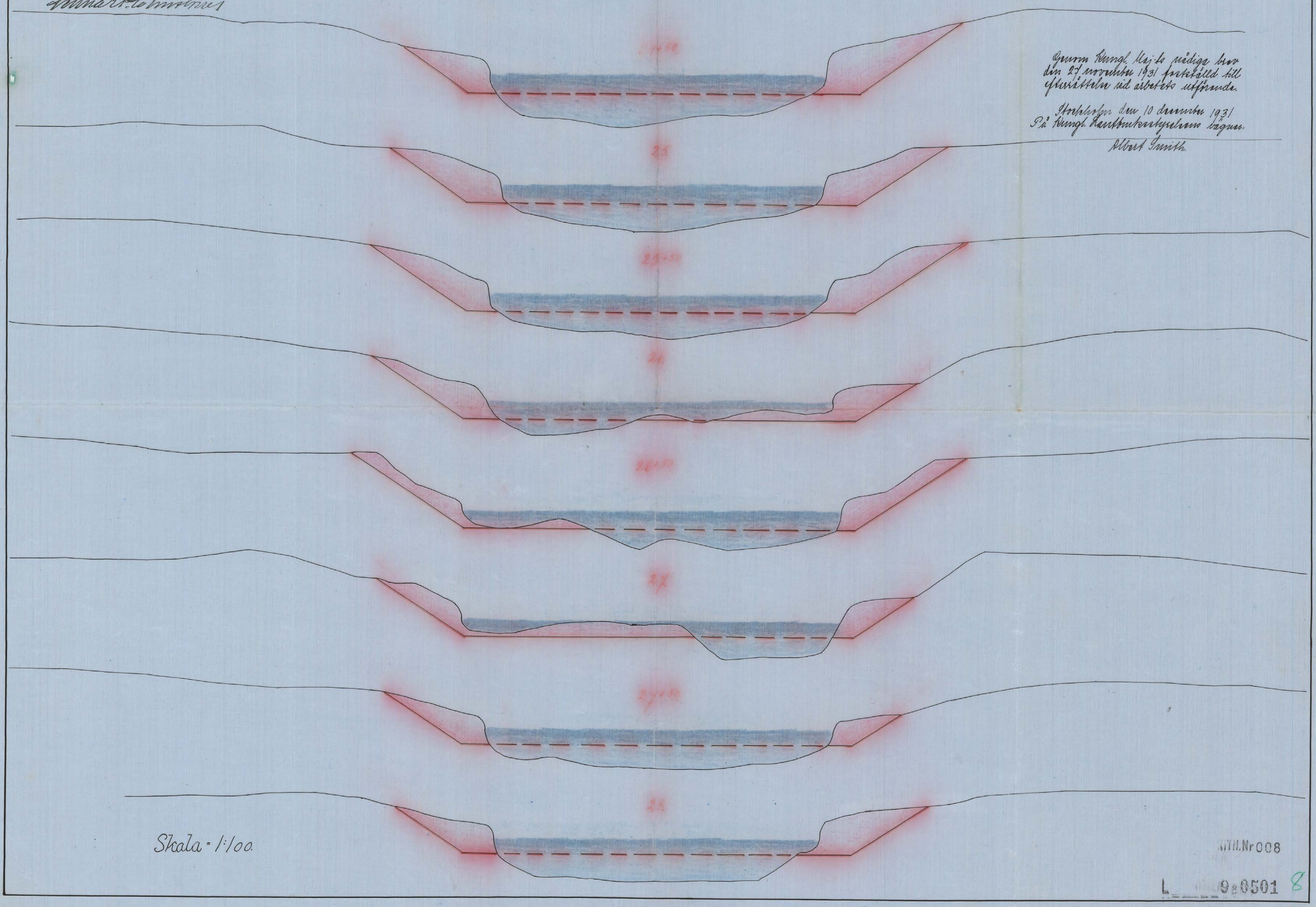

Genom Kungl. Maj:ts nådiga brev den 27 november 1931 fastställd till efterrättelse vid arbetets utförande.

Stockholm den 10 december 1931
På Kungl. Lantbruksstyrelsens vägnar.
Albert Smith.

ATTN.Nr 008
L 9:0501 8
Nr 603 Kristianstad 9 rite

5840
DIARIE Nr
K. LANTBRUKSSTYRELSEN
29 FEB. 1932

Kopia

Likheten med den av Kungl. Maj:t den 27 nov. 1931 fastställda arbetsplanen intygas.

Hunnart Lamström

Vanås-Sinclairsholms vattenavledningsföretag av år 1929.

Blad 9.

Genom Kungl. Maj:ts nådiga brev den 27 november 1931 fastställd till efterrättelse vid arbetets utförande.

Stockholm den 10 december 1931
På Kungl. Lantbruksstyrelsens vägnar.
Albert Smith.

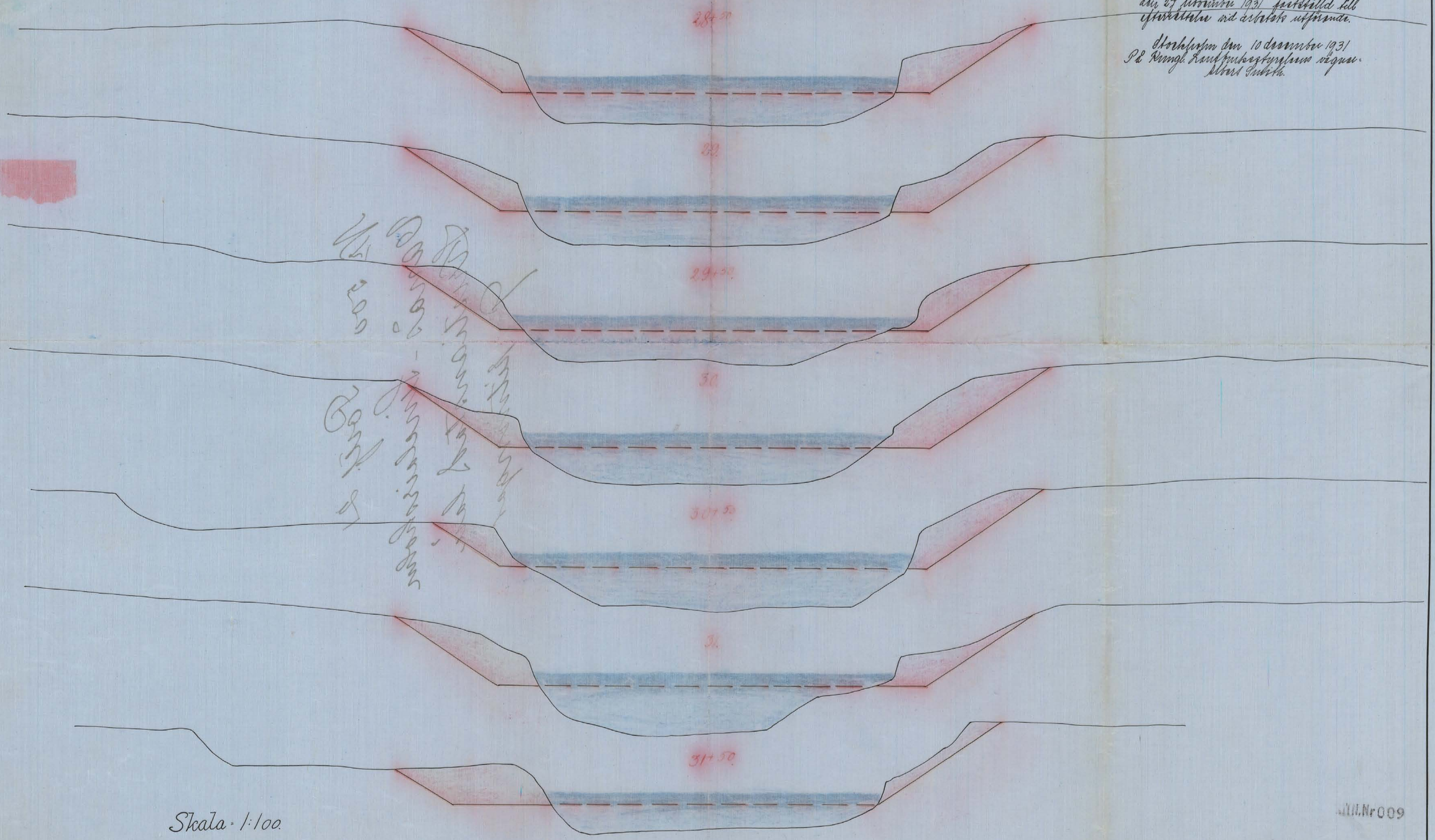

Skala 1:100.

Nr 009
L 9 & 0501
9

Nr 500 Kristianstad

L_____9*0501

5840

DIARIE N:r
K LANTBRUKSSTYRELSEN
29 FEB. 1932

199-31 Koula

Betänkande
rörande
lån och anslag av allmänna medel till

Vanås-Sinclairsholms

vattenavledningsföretag
av år 1929.

Avskrift

Genom Kungl. Maj:ts nådiga
brev den 27 november 1931
fastställd till efterrättelse
vid arbetets utförande

Stockholm den 10 december 1931
På Kungl. Lantbruksstyrelsens vägnar:
Albert Smith.

Översiktskarta

Skala 1:100000.

W. GÖINGE Hd
Hästveda
Tydingen
Sandby
Wankifva
Stoby
Gunlösa
Sinklersholm
Wanas
Finja
HASSLEHOLM
Hässleholm
FINJASJÖN
Torup
Sorby
Ignaberga
Winslöf
N. Strö
Matterod
Höfdala
Brönnestad
Nallinge
N. Mellby
SÖSDALA
N. Rörum
Tjörnarp
Haglinge
Esphult
Oberstorp
Djurröd
Ovesholm
Frane
Halmstad
GÅRDS Hd
Höja
Rake
Farstorp
Akarp
Mala
Wittsjö
Warsjö

Avskrift.

Sedan delägarna i "Vanås-Sinclairsholms vattenavledningsföretag av år 1929" som avser torrläggning av mark till Västerslöv i Kvi-inge socken, Vanås och Kvittinge i Gryts socken samt Råröd, Sinclairsholm och Gumlösa i Gumlösa socken av Kristianstads län, förklarat sig vilja söka lån och anslag av allmänna medel till företagets utförande får jag härmed därom avgiva följande av ritningar och förslag åtföljda

B E T Ä N K A N D E.

Företagets ändamål.

Företaget avser bättre torrläggning av åker och ängsmark.

Belägenhet.

Avdikningsområdet är beläget 2 km. öster om Gumlösa kyrka samt sträcker sig i ostlig riktning till en punkt som ligger 3 km. nordväst om Kvinge kyrka samt är å motstående översiktskarta markerad med röd färg.

Föregående rättslig utredning.

Företaget har föregåtts av syneförrättning enligt vattenlagen verkställd av undertecknad på förordnande av länsstyrelsen.

Syneförrättningen som slöts den 26 nov. 1929 har ej överklagats varöver diariebevis närslutes /bil.A/.

Låne- och anslagssökande.

I förening, dagtecknad den 15/2 1930 hava delägarna i företaget överenskommit att gemensamt hos Kungl. Maj:t göra underdånig ansö-

kan om största möjliga lån och anslag av allmänna medel till företagets utförande.

Avdikningsområdets beskaffenhet.

Avdikningsområdet omfattar:

åker	231.570 har
äng	6.790 har
Summa	238.360 har

Jordmånens beskaffenhet framgår av den till syneprotokollet fogade ägobeskrivningen.

Nuvarande avdikning.

Området avvattnas för närvarande av den s.k. Almaån vars dimensioner äro allt för små för att tillåta markens rationella torrläggning för åker och äng.

Torrläggning.

Företaget avser Almaåns nygrävning till det djup och de dimensioner som det upprättade förslaget angiver.

Jordförbättring och kostnad.

Den möjliggjorda jordförbättringen beräknas i till synehandlingarna fogad värderingslängd till 126125.30 kronor samt dikningskostnaden i till samma protokoll fogad kostnadsförslag till 138100 kronor.

Deltagningsskyldighet.

Denna är reglerad genom bestämmelserna i synemännens laga kraftvunnena utlåtande.

Hinder mot företaget.

Enär syneförrättningen vunnit laga kraft finnes ej något hinder

mot företagets utförande.

Liknande företag i orten.

Närmast belägna med statsmedel understödda liknande företag torde vara Kvittinge-Solberga dikningsföretag av år 1926. Nu avhandlade företag har ej förut varit föremål för offentlig myndighets prövning.

Beräkning av lån och anslag.

I tabell b, bil. II har uträknats storleken av det lån ur Statens avdikningslånefond och det bidrag av Statens avdikningsanslag som enligt gällande författningar torde kunna påräknas och framgår härav att lånet kan uppgå till 56012.19 kronor och anslaget till 70113.11 kronor.

Tillstyrkan.

Av utredningen framgår att, frånsett synekostnaden m.m., den beräknade torrläggningskostnaden med 9.5 % överstiger den beräknade båtnaden. Då man betänker att Almaåns nederbördsområde härstädes uppgår till ej mindre än 890 km^2. bör denna omständighet ej utgöra hinder för företagets understödjande med statsmedel. På 1870-talet utförde ägarna av Vanås och Sinclairsholm för avsevärda kostnader och utan någon slags hjälp av statsmedel den första åregleringen härstädes, varigenom de då värdelösa starrängarna tvingades under kultur. Genom en mängd torrläggningsföretag inom Almaåns nederbördsområde samt genom försämrade meteorologiska förhållanden har emellertid torrläggningsförhållanden under de senare årtiondena i så hög grad försämrats, att stora arealer av den kultiverade jorden nu

årligen översvämmas.

Hänvisande till förestående utredning tillstyrker jag därför att till utförande av "Vanås-Sinclairsholms vattenavdelningsföretag av år 1929" beviljas lån ur Statens avdikningslånefond med 56010 kronor och bidrag ur Statens avdikningsanslag med 70115 kronor.

Utförande.

Vid utförandet skall iakttagas vad i synemännens laga kraftvunnena utlåtande bestämmes.

Arbetstid.

Till arbetenas utförande bör anslås en tidrymd av fem år.

Kristianstad i mars 1930.

Lennart Holmström

Statens lantbruksingenjör

Bilagor.

I Tabell a

II " b

III Kostnadsförslag

A Diariebevis

B Föreningshandling

C Ett häfte synehandlingar

D Ritningar i 9 blad.

Tabell a

	Hela torrläggningsområdet - - avlagsskandenas andel							
	Åker		Värde				Båtnad	
			före		efter			
			torrläggningen					
	har	ar	kr.	öre	kr.	öre	kr.	öre
åker,	231	57.0						
äng	6	79.0						
Summa	238	36.0	183691	90	309817	20	126125	30

Kristianstad i mars 1930
Lennart Hammarström
Statens lantbruksingenjör

Ta-

Socken, by, hemman	Registernummer	Littera å kartan	Mantal	Ägares namn m. m.	Areal åker har	Areal åker ar	Areal äng har	Areal äng ar
Kvinge socken								
Västerslöv	1, 2, 3, 4, 5, 6, 7 gemensamt	Aa	1/2, 3/8, 5/16, 1/4, 5/16, 3/8, 3/8	Vanås fidiekom. Arr. Arvid Svensson	12	32,0		
"		Ab		" " " Sven Svensson	11	46,5		
"		Aç		" " " Karl Jönsson	11	89.0		
"		Ad		" " " Albin Mattsson	3	30,5		
Grytssocken								
Vanås	av 1	Ba	av 2 5/8	" " " Arvid Svensson	6	37.0		
"	av 1	Bb	av 2 5/8	" " " Sven Svensson	3	70.0		
"	av 1	Bç	av 2 5/8	" " " Karl Jönsson	4	96.0		
"	av 1	Bd	av 2 5/8	" " " Axel Jönsson	4	17.0		
"	av 1	Be	av 2 5/8	" " " Joel Johnsson	2	31.5	1	22.0
"	av 1	Bf	av 2 5/8	" " " " "	0	01.5	0	03.0
Kvittinge	gemensamt 1, 2, 3, 4, 5	Ca	4/16, 1/2, 1/2, 1, 1	" " " " "	9	06.5		
"		Cb		" " " " "	2	41.5	0	15.0
"		Cç		" " " Fredrik Johnsson	53	30.0	5	14.5
"		Cd		" " " Oskar Mahnberg	0	34.0		
"		Ce		" " " Axel Nilsson	4	01.0		
Gunnlösa socken								
Rårød	gemensamt 1, 2, 3, 4	Da	1/2, 1/2, 1/2, 1/2	" " " " "	25	79.5		
"		Db		" " " Hjalmar Svensson	1	43.0		
Simlairskolen	1	E	3	Friherre K. Barnekow	18	58.0		
Gunnlösa	13	Fa	1/2	" "	4	12.0	0	09.5
"	11	Fb	1/2	" "	9	31.5	0	15.0
"	10	Fç	1/2	" "	8	05.0		
"	6	Fd	1/2	" "	17	24.0		
"	1	Fe	1/2	" "	17	50.0		
				Summa	231	57.0	6	79.0

Kristianstad i mars 1930 Lennart Hol

Bil. II.

bem B

Summa areal		Bakmark		Delbagen i kostnaden för						Summa kostnader		Relativa kostnaden	Bidragets storlek i % av kostnaden	Bidrag		Lån	
				Dikningen		Lagu nyuförrättningen		Betänkandet									
har	ar	kr.	öre	kr	öre	kr.	öre	kr.	öre	kr.	öre			kr.	öre	kr.	öre
12	32.0	6470	40	7084	53	93	43	15	65	7193	61	1,11	50,00	3596	81	2870	59
11	46.5	5827	–	6380	22	84	14	14	09	6478	45	"	"	3239	23	2587	77
11	89.0	5876	40	6435	46	84	87	14	22	6534	55	"	"	3267	27	2609	13
3	30.5	1622	40	1781	49	23	49	3	94	1808	92	"	"	904	46	717	94
6	37.0	3981	20	4363	96	57	55	9	64	4431	15	"	"	2215	57	1765	63
3	70.0	2590	–	2831	05	37	33	6	25	2874	63	"	"	1437	31	1152	69
4	96.0	2388	70	2554	85	33	69	5	64	2594	18	"	"	1297	09	1041	61
4	17.0	1550	70	1698	63	22	40	3	75	1724	78	"	"	862	39	688	31
3	53.5	1566	15	1712	44	22	58	3	78	1738	80	"	"	869	40	696	75
0	04.5	15	–	13	81	0	18	0	03	14	02	"	"	7	01	7	99
9	06.5	5140	30	5634	48	74	30	12	45	5721	23	"	"	2860	62	2279	68
2	56.5	1158	–	1256	71	16	57	2	78	1276	06	"	"	638	03	511	97
58	44.5	30722	80	33641	16	443	64	74	31	34159	11	"	"	17079	55	13643	25
0	34.0	81	60	82	86	1	09	0	18	84	13	"	"	42	07	39	53
4	01.0	1610	–	1767	68	23	31	3	90	1794	89	"	"	897	45	712	55
25	79.5	14860	20	15398	15	203	06	34	01	15635	22	"	"	7817	61	6242	59
1	43.0	686	40	745	74	9	84	1	65	757	23	"	"	378	62	307	78
18	56.0	8406	85	9197	46	121	29	20	32	9339	07	"	"	4669	53	3737	32
4	11.5	1929	10	2112	93	27	86	4	67	2145	46	"	"	1072	73	856	37
9	46.5	4441	10	4861	12	64	11	10	74	4935	97	"	"	2467	98	1973	12
8	05.0	4699	70	5151	13	67	93	11	38	5230	44	"	"	2615	22	2084	48
17	24.0	10756	–	11779	93	155	35	26	02	11961	30	"	"	5980	65	4775	35
17	50.0	10603	30	11614	21	153	16	25	65	11793	02	"	"	5896	51	4706	79
238	36.0	126125	30	138100	00	1821	17	305	05	140226	22			70113	11	56012	19

[illegible] Skatens lantbruksingenjör * Bidrag och lån = Bakmarken

Bil. III

Kostnadsberäkning.

Timpenning 90 öre				
Torrläggningskostnad			125000	–
			~~138100~~	—
Laga syncförrättningen	1821	17		
Kostnad för lån och anslag	305	05	2126	22
Summa			127126	22
			~~140226~~	~~22~~

Kristianstad i mars 1930
Lennart Holmström
Statens lantbruksingenjör

Can. S. v. S.

Vid arbetsplanens fastställande har kostnaden för företaget beräknats till 127126 kronor 22 öre.

Stockholm den 10 december 1931
På Kungl. Lantbruksstyrelsens vägnar:
Albert Smith.

Bil. A.

Att, såvitt framgår av härstädes fört vederbörligt diarium, besvär icke inom laga tid anförts mot en enligt uppgift den 26 november 1929 avslutad laga syneförrättning angående företag, benämnt "Vanås-Sinclairsholms vattenavledningsföretag av år 1929" i Gryts och Gumlösa socknar, Kristianstads län; det varder härmed till bevis meddelat. Stockholm i Söderbygdens vattendomstols kansli den 22 februari 1930.

Ex officio:

Sven Nordlund

Bil. B.

Undertecknade delägare i "Vanås-Sinclairsholms vattenavlednings-
företag av år 1929" överenskomma härmed att gemensamt hos Kungl. Maj:t
göra underdånig ansökan om största möjliga lån och anslag av allmänna
medel till företagets utförande.

Vi uppdraga åt ordföranden i företagets styrelse att underskri-
va alla härför erforderliga handlingar och kontrakt samt åt arbets-
styrelsen att utkvittera och mot redovisning handhava oss beviljade
statsmedel.

Vanås den 15. 2. 1930.

Carl Wachtmeister K.Barnekow

Bevittnas:

Lennart Holmström

Förestående avskrift av handlingar, tillhörande akt av Kungl. Maj:t den 27 november 1931 fastställda arbetsplanen, vidimeras.

Lennart Holmström

L_____9*0501

5840

DIARIE N:r
K. LANTBRUKSSTYRELSEN
29 FEB. 1932

17944
DIARIE N:r
K. LANTBRUKSSTYRELSEN
26 JULI 1930

27 NOV. 1931
i und. anm.

199-31 Kaule

Handlingar
rörande

Vanås-Sinclairsholms

vattenavledningsföretag
upprättade vid syneförrättning enl. vattenlagen
år 1929.

Avskrift.

Protokoll, hållet vid syneförrättning enligt vattenlagen angående nygrävning av Almaån inom Gumlösa, Gryts och Kviinge socknar av Kristianstads län.

År 1929 den 28 oktober inställde sig undertecknad statens lantbruksingenjör å Vanås för att på grund av länsstyrelsens förordnande verkställa syneförrättning enligt vattenlagen angående nygrävning av Almaån för torrläggning av mark till Sinclairsholm och Råröd i Gumlösa socken, Kvittinge, Ängagården, Fiskartorp, Ekeskogen och Vanås i Gryts socken samt Västerslöv i Kviinge socken av Kristianstads län. Efter kungörelse, uppläst i Gumlösa, Gryts och Kviinge kyrkor söndagen den 13 oktober 1929 samt infört i Kristianstadsbladet och Kristianstads Läns Tidning den 15 oktober 1929 samt efter personliga kallelser, som tillställts kända sakägare genom postverket hade till sammanträde följande sakägare infunnit sig:

Greve G. Wachtmeister, Vanås

Baron Kjell Barnekow, Sinclairsholm

Fredrik Jonsson, Ängagården,

Joel Jonsson, Fiskartorp

Axel Jönsson, Ekeskogen

Arvid Svensson, Västerslöv

Sven Svensson, "

Albert Mattsson "

Carl Jönsson "

Spånga Kraftverk genom lantbrukaren Aug. Nilsson, Hovgården; såsom godemän: Samuel B. Norup, och Assar Erlandsson, Beateberg, vilka båda avlagt föreskriven ed.

§ 1.

Det för undertecknad utfärdade förordnandet samt ansökan därom upplästes /bil. 1/.

§ 2.

På därom framställd fråga yppades ej någon jävsanmärkning mot synemännen.

§ 3.

Sökandena yrkade Almåns nygrävning ovanom Spånga kraftverks damm till sådant djup och dimensioner, att deras därav beroende vattenskadade mark kunde torrläggas till lagenligt djup för åker samt att kostnaderna skulle fördelas enligt lag.

§ 4.

Ombudet för Spånga kraftverk meddelade att dämningshöjden vid kraftverket ännu icke blivit i laga ordning bestämd. Ärendet hade i detta hänseende för utredning överlämnats till kapten Giers varvid utgångspunkten varit den av undertecknad förrättningsman år 1924 föreslagna höjden vilken enligt vad ombudet ville minnas vore +10.70 meter över kraftverkets jämförelseplan.

§ 5.

Förrättningsmannen kungjorde att synemännen omedelbart efter sammanträdet komme att vidtaga för ärendets vidare handläggning nödiga undersökningar och värderingar samt att nytt sammanträde kom-

me att hållas å samma lokal tisdagen den 26 november 1929 kl. 10 f.m. till vilket sammanträde inga andra kallelser än detta meddelande komme att utgivas.

§ 6.

Då intet vidare förekom upplästes dagens protokoll och slöts sammanträdet. Ort och tid som ovan

Lennart Holmström

Statens lantbruksingenjör

Sam. B.Norup Assar Erlandsson

År 1929 den 26 november.

Denna dag sammanträdde förrättningsmannen å Vanås Godskontor med synemännen Assar Erlandsson å Beateberg, varvid följande sakägare inställde sig:

Greve Carl Wachtmeister

" Gustaf Wachtmeister

Sven Svensson, Västerslöv

Karl Jönsson, "

Axel Jönsson, Vanås

Joel Johnsson, "

Fredrik Johnsson, Ängagården

Friherre Kjell Barnekow

Spånga Kraftverk genom August Nilsson, Hovgården och

Grosshandlanden C.A.Cronberg, Vinslöv.

Sedan biträdande godemannon Samuel Norup anmält att han på grund av utrikes resa var förhindrad att vidare biträda vid förrättningen hade i hans ställe som god man inställt sig skiftes-

gedemannen Henric Pettersson å Linneberg, som avlagt föreskriven ed.

§ 7.

På därom framställd fråga yppades ej någon jävsanmärkning mot Henric Pettersson, ej heller visste sig denne stå i jävsförhållande till sakägare.

§ 8.

Förrättningsmannen framlade och förklarade det upprättade kanaliseringsförslaget och uppläste hävdeförteckning, ägobeskrivning och värderingslängd i sammandrag /bil. 2/, kostnadsberäkning /bil. 3/ och kostnadsfördelningslängd /bil. 4/.

§ 9.

Synemännen avgåvo sitt så lydande utlåtande /bil. 5/.

§ 10.

Det beslöts att styrelsen för företaget skulle bestå av tre medlemmar. Härtill valdes greve Gustaf Wachtmeister å Vanås, Baron Kjell Barnekow å Sinclairsholm samt lantbrukaren Fredrik Jonsson å Ängagården.

§ 11

Till ordförande i styrelsen utsågs Greve Gustaf Wachtmeister å Vanås och skulle till företaget hörande handlingar och ritningar förvaras av ordföranden.

§ 12.

Räkning å förrättningskostnaderna bifogades protokollet som bil. 6.

§ 13.

Då intet vidare förekom förklarades förrättningen avslutad och upplästes dagens protokoll.

Vanås den 26 nov. 1929

Lennart Holmström

Statens lantbruksingenjör

Assar Erlandsson Henric Petterssen

Bil. 1.

Till Länsstyrelsen i Kristianstads län.

Härmed anhålles vördsamt om förordnande för statens lantbruksingenjör att verkställa syneförrättning enligt vattenlagen å Almaån emellan Sinclairsholm och Spångafallen för torrläggning av mark inom Gumlösa, Gryts och Kvinge socknar, Kristianstads län. Samtliga av företaget beroende torde först efter av förrättningsmannen verkställd undersökning kunna med säkerhet uppgivas.

Vanås och Siclairsholm i mars 1928.

Carl Wachtmeister K.Barnekow

Vanås Sinclairsholm

RESOLUTION.

Jämlikt 10 kap. 33 § vattenlagen förordnar länsstyrelsen statens lantbruksingenjör Lennart Holmström att i enlighet med föreskrifterna i ovan åberopade lag, därest läga hinder ej möter, verkställa den uti bilagda ansökan påkallade förrättning; skolande sökanden tillställa förrättningsmannen detta förordnande.

Kristianstads landskansli den 24 januari 1929

På länsstyrelsens vägnar:

Josef Fischer C.Rich. Lundberg

Bil. 2.

Areal								Nuvarande värde			Blivande värde			Förbättringsvärde		
Åker		Äng och odlingsmark		Annan duglig mark		Impediment och högl. mark		pr har	pr ägofigur		pr har	pr ägofigur		pr har	pr ägofigur	
Har	ar	Har	ar	Har	ar	Har	ar	Kr.	Kr.	öre	Kr.	Kr.	öre	Kr	Kr.	öre
7		8		9		10		11	12		13	14		15	16	

Hävdefärteckning, ägobeskrivning och värderingslängd över vattenskadade marker till Västerslöv i Kvinge socken, Vanås och Kvittinge i Gryts socken uti E. Göinge härad samt Rårød, Sinclairsholm och Gunnlösa uti Gunnlösa socken, allt i Kristianstads län, upprättat vid nyn enligt vattenlagen år 1929.

Socken, by och hemman	Registernummer	Littera å kartan	Hemmanstal	Ägofigurens nummer	Delägares namn, hemvist m. m. samt ägobeskrivning
1	2	3	4	5	6
Kringe socken		6.	Göinge		härad
Västerslör	1/2, 3/4, 5/6, 7/8	av gemensamt Aa	1/2, 3/8, 5/16, 1/4, 5/16, 3/8		Vanås Fidiekommiss arr. Arvid Svensson
				1	åker, mulljord på morän lättlera
				2	åkant, förbättras ej imp.
				3	ån "
				4	åker, mulljord på mjöla
				5	" " "
				6	" " "
				7	" " "
				8	" " "
					Summa
Västerslör	1/2, 3/4, 5/6, 7/8	av gemensamt Ab	1/2, 3/8, 5/16, 1/4, 5/16, 3/8		Vanås Fidiekommiss arr. Sven Svensson
				9	åker, mulljord på mjöla
				10	" " " "
				11	" " " "
				12	" " " "
				13	" " på morän lättlera
				14	väg imp.
				15	" "
				16	åker, mulljord på morän lättlera
				17	" " " "
				18	" " " "
				19	" " " "
				20	åkant, förbättras ej imp
				21	" " " "
				22	ån " "
					Summa

Areal								Nuvarande värde			Blivande värde			Förbättringsvärde		
Åker		Äng och odlingsmark		Annan duglig mark		Impediment och högl. mark		pr har	pr ägofigur		pr har	pr ägofigur		pr har	pr ägofigur	
Har	ar	Har	ar	Har	ar	Har	ar	Kr.	Kr.	öre	Kr.	Kr.	öre	Kr	Kr.	öre
7		8		9		10		11	12		13	14		15	16	
0	21.0							1120	235	20	1400	294	—	280	58	80
						0	03.0									
						0	08.0									
0	63.0							960	604	80	1200	756	—	240	151	20
1	17.0							840	982	80	1200	1404	—	360	421	20
3	52.0							600	2112	—	1200	4224	—	600	2112	—
2	89.0							720	2080	80	1200	3468	—	480	1387	20
3	40.0							600	2340	—	1200	4680	—	600	2340	—
12	32.0					0	11.0		8355	60		14826	—		6470	40
0	37.0							700	259	—	1400	518	—	700	259	—
1	37.0							600	822	—	1200	1644	—	600	822	—
2	45.5							600	1473	—	1200	2946	—	600	1473	—
0	30.0							720	216	—	1200	360	—	480	144	—
0	09.0							960	86	40	1200	108	—	240	21	60
						0	04.0									
						0	04.0									
2	57.0							980	2516	60	1400	3598	—	420	1079	40
2	50.0							980	2450	—	1400	3500	—	420	1050	—
0	90.0							720	648	—	1200	1080	—	480	432	—
0	91.0							600	546	—	1200	1092	—	600	546	—
						0	02.5									
						0	03.0									
						0	08.5									
11	46.5					0	22.0		9019	—	1	14846	—		5827	—

Socken, by och hemman	Registernummer	Littera å kartan	Hemmanstal	Ägofigurens nummer	Delägares namn, hemvist m. m. samt ägobeskrivning
1	2	3	4	5	6
Västerslöv	1,2,3,4, 5,6,7 avgrunnsamt	Ac	1/2 3/8 5/16, 1/4 5/16, 3/8		Vanås Fidiekommiss arr. Karl Jönsson
				23	ån imp.
				24	åkant, förvättras ej, "
				25	åker, mullyord på lättlera
				26	" " " "
				27	" " " "
				28	" " " mjäla
				29	" " " lättlera
				30	" " " mjäla
				31	" " " "
				32	" " " "
				33	väg imp.
				34	" "
				35	" "
				36	åker, mullyord på lättlera
					Summa
Västerslöv	1,2,3,4, 5,6,7 avgrunnsamt	Ad	1/2 3/8 5/16, 1/4 5/16, 3/8		Vanås Fidiekommiss arr. Albin Mattsson
				37	väg imp.
				38	åker, mullyord på mjäla
				39	" " "
				40	" " "
				41	" " "
				42	" " "
				43	tomt, åker
					Summa

Areal								Nuvarande värde			Blivande värde			Förbättringsvärde		
Åker		Äng och odlingsmark		Annan duglig mark		Impediment och högl. mark		pr har	pr ägofigur		pr har	pr ägofigur		pr har	pr ägofigur	
Har	ar	Har	ar	Har	ar	Har	ar	Kr.	Kr.	öre	Kr.	Kr.	öre	Kr	Kr.	öre
7		8		9		10		11	12		13	14		15	16	
						020.0										
						007.5										
013.0								700	91	—	1400	182	—	700	91	—
135.0								840	1134	—	1400	1890	—	560	756	—
150.0								980	1470	—	1400	2100	—	420	630	—
099.5								600	597	—	1200	1194	—	600	597	—
087.5								700	691	25	1400	1382	50	700	691	25
233.0								600	1069	35	1200	2138	70	600	1069	35
296.0								720	2131	20	1200	3552	—	480	1420	80
167.5								840	1407	—	1200	2010	—	360	603	—
						008.0										
						007.0										
						007.5										
007.5								960	72	—	1200	90	—	240	18	—
1189.0						050.0			8662	80		14539	20		5876	40
						015,2										
175.0								720	1260	—	1200	2100	—	480	840	—
079.5								720	572	40	1200	954	—	480	381	60
034.0								600	204	—	1200	408	—	600	204	—
008.0								840	67	20	1200	96	—	360	28	80
015.0								840	126	—	1200	180	—	360	54	—
019.0								600	114	—	1200	228	—	600	114	—
330.5						015,2			2343	60		3966	—		1622	40

Socken, by och hemman	Registernummer	Littera å kartan	Hemmanstal	Ägofigurens nummer	Delägares namn, hemvist m. m. samt ägobeskrivning
1	2	3	4	5	6
Gryt. socken					
Vanås	av 1'	Ba	av 2 5/8		Vanås Tidiekommiss arr. Arvid Svensson
				44	åker, mullyord på lättlera
				45	" " "
				46	" " "
				47	" " "
				48	ån imp.
				49	" "
				50	" "
				51	åkant, förbättras ej "
					Summa
Vanås	av 1'	Bb	av 2 5/8		Vanås Tidiekommiss arr. Sven Svensson
				52	åker, mullyord på lättlera
				53	" " " "
				54	ån " " imp
				55	" "
				56	åkant "
					Summa
Vanås	av 1'	Bc	av 2 5/8		Vanås Tidiekommiss arr. Karl Jönsson
				57	åker, mullyord på lättlera
				58	" " " "
				59	" " " "
				60	" " " "
				61	väg " imp
					överföres

Areal								Nuvarande värde			Blivande värde			Förbättringsvärde		
Åker		Äng och odlingsmark		Annan duglig mark		Impediment och högl. mark		pr har	pr ägofigur		pr har	pr ägofigur		pr har	pr ägofigur	
Har	ar	Har	ar	Har	ar	Har	ar	Kr.	Kr.	öre	Kr.	Kr.	öre	Kr.	Kr.	öre
7		8		9		10		11	12		13	14		15	16	
2	60.0							700	1820	—	1400	3640	—	700	1820	—
	165.0							600	990	—	1200	1980	—	600	990	—
	042.0							840	352	80	1200	504	—	360	151	20
	170.0							600	1020	—	1200	2040	—	600	1020	—
						0	57.2									
							044.5									
							018.8									
							056.5									
6	37.0					1	70.0		4182	80		8164	—		3981	20
	115.0							700	805	—	1400	1610	—	700	805	—
2	55.0							700	1785	—	1400	3570	—	700	1785	—
						0	25.0									
							010.0									
							026.5									
3	70.0					0	61.5		2590			5180	—		2590	—
	187.0							980	1342	60	1400	1918	—	420	575	40
	095.0							980	931	—	1400	1330	—	420	399	—
	182.5							840	1533	—	1400	2555	—	560	1022	—
	081.5							980	798	70	1400	1141	—	420	342	30
						0	02.5									
4	96.0					0	02.5		4605	30		6944	—		2338	70

Socken, by och hemman	Registernummer	Littera å kartan	Hemmanstal	Ägofigurens nummer	Delägares namn, hemvist m. m. samt ägobeskrivning
1	2	3	4	5	6
					Överfört
				62	åk imp.
				63	" "
				64	" "
				65	" "
				66	åkant förbättras ej "
				67	" " " "
				68	" " " "
					Summa
Vanås	nr 1'	Bd	nr 2 5/8		Vanå Fideikommiss arr. Axel Johnson
				69	åker, mulljord på lättlera
				70	" " " "
				71	" " " "
				72	" " " "
				73	" " " "
				74	" " " "
				75	åkant förbättras ej imp.
				76	" " " "
				77	åk "
					Summa
Vanås	nr 1'	Bc	nr 2 5/8		Vanå Fideikommiss arr. Joel Johnson, Fiskarbyn
				78	åker, mulljord på lättlera
				79	" " " "
				80	" " " "
				81	" " " "
					Överföres

Areal								Nuvarande värde			Blivande värde			Förbättringsvärde		
Åker		Äng och odlingsmark		Annan duglig mark		Impediment och högl. mark		pr har	pr ägofigur		pr har	pr ägofigur		pr har	pr ägofigur	
Har	ar	Har	ar	Har	ar	Har	ar	Kr.	Kr.	öre	Kr.	Kr.	öre	Kr.	Kr.	öre
7		8		9		10		11	12		13	14		15	16	
4	96.0					0	02.5		4605	30		6944	–		2338	70
						0	41.0									
						0	37.0									
						0	07.5									
						0	32.5									
						0	09.0									
						0	22.0									
						0	07.0									
4	96.0					1	58.5		4605	30		6944	–		2338	70
0	18.0							980	176	40	1400	252	–	420	75	60
0	69.0							980	676	20	1400	966	–	420	289	80
0	38.0							960	364	80	1200	456	–	240	91	20
0	91.0							980	891	80	1400	1274	–	420	382	20
0	73.5							960	705	60	1200	882	–	240	176	40
1	27.5							980	1249	50	1400	1785	–	420	535	50
						0	11.0									
						0	25.0									
						0	40.0									
4	17.0					0	76.0		4064	30		5615	–		1550	70
0	29.5							840	197	40	1200	282	–	360	84	60
1	07.0							480	513	60	1200	1284	–	720	770	40
0	15.0							720	612	–	1200	1020	–	480	408	–
0	16.0							640	102	40	800	128	–	160	25	60
2	31.5								1425	40		2714	–		1288	60

Socken, by och hemman	Registernummer	Littera å kartan	Hemmanstal	Ägofigurens nummer	Delägares namn, hemvist m. m. samt ägobeskrivning
1	2	3	4	5	6
					överfört
				82	ängsmark, mullj ord på lättlera
				83	" " " "
				84	" " " "
				85	" " " "
				86	åkant, förbättras ej imp.
				87	ån "
					Summa
Vanås	av 1'	Bf	av 2 5/8		Vanås Tidiekommiss
				88	åker, mulljord på lättlera
				89	ängsmark " " "
				90	åkant, förbättras ej, imp.
				91	ån "
					Summa
Kvittinge	1:2:3:1 4:5:7	avgjutsment	Ca	1/2 1/2 1/6 1	Vanås Tidiekommiss
				92	åker, kärrtorvjord på lättlera
				93	" " " "
				94	" mulljord " "
				95	" " " "
				96	" " " "
				97	" " " "
				98	" " " "
				99	" " " "
				100	" " " "
				101	ängsmark, förbättras ej, imp.
				102	ån "
				103	högländ mark "
					överföres

Areal								Nuvarande värde			Blivande värde			Förbättringsvärde		
Åker		Äng och odlingsmark		Annan duglig mark		Impediment och högl. mark		pr har	pr ägofigur		pr har	pr ägofigur		pr har	pr ägofigur	
Har	ar	Har	ar	Har	ar	Har	ar	Kr.	Kr.	öre	Kr.	Kr.	öre	Kr	Kr.	öre
7		8		9		10		11	12		13	14		15	16	
2	31.5								1425	40		2714	—		1288	60
		0	28.0					480	134	40	800	224	—	320	89	60
		0	12.0					480	57	60	800	96	—	320	38	40
		0	29.5					160	47	20	400	118	—	240	70	80
		0	52.5					150	78	75	300	157	50	150	78	75
						0	02.0									
						0	21.0									
2	31.5	1	22.0			0	23.0		1743	35		3309	50		1566	15
0	01.5							600	9	—	1200	18	—	600	9	—
		0	03.0					200	6	—	400	12		200	6	—
						0	02.0									
						0	04.0									
0	01.5	0	03.0			0	06.0		15	—		30	—		15	—
0	63.0							480	302	40	1200	756	—	720	453	60
1	65.0							600	990	—	1200	1980	—	600	990	—
0	42.0							1120	470	40	1400	588	—	280	117	60
0	85.5							980	837	90	1400	1197	—	420	359	10
0	44.5							1120	498	40	1400	623	—	280	124	60
2	50.0							700	1750	—	1400	3500	—	700	1750	—
2	20.0							840	1848	—	1400	3080	—	560	1232	—
0	28.5							1120	319	20	1400	399	—	280	79	80
0	08.0							980	78	40	1400	112	—	420	33	60
						0	45.0									
						0	45.5									
						0	50.0									
9	06.5					1	40.5		7094	70		12235	—		5140	30

Socken, by och hemman	Registernummer	Littera å kartan	Hemmanstal	Ägofigurens nummer	Delägares namn, hemvist m. m. samt ägobeskrivning
1	2	3	4	5	6
					Överfört
				104	ån [illegible]
				105	högländ mark "
				106	ån "
				107	högländ mark "
				108	ån "
				109	högländ mark "
				110	" " "
				111	ån "
				112	" "
				113	åkant, förbättras ej "
				114	ån "
				115	åkant, och vall, förbätt. ej, "
				116	åkant "
				117	väg "
					Summa
Kvittinge	1, 2, 3, 4, 5 av [illegible]	C b	7/16, 1/2, 1/2, 1. 1.		Vanås Tidiekommiss arr. Joel Johnsson
				118	åker, kärrtorvjord på lättlera
				119	" " " "
				120	" , mulljord " "
				121	" " " "
				122	ängsmark, " " "
				123	väg [illegible]
					Summa

Areal								Nuvarande värde			Blivande värde			Förbättringsvärde		
Åker		Äng och odlingsmark		Annan duglig mark		Impediment och högl. mark		pr har	pr ägofigur		pr har	pr ägofigur		pr har	pr ägofigur	
Har	ar	Har	ar	Har	ar	Har	ar	Kr.	Kr.	öre	Kr.	Kr.	öre	Kr.	Kr.	öre
7		8		9		10		11	12		13	14		15	16	
9	06.5					1	40.5		7094	70		12235	–		5140	30
						0	40.0									
						0	26.0									
						0	45.0									
						0	10.0									
						0	35.5									
						0	05.0									
						0	14.5									
						0	30.0									
						0	36.0									
						0	15.0									
						0	76.8									
						0	38.0									
						0	05.0									
						0	08.5									
9	06.5					5	26.3		7094	70		12235	–		5140	30
0	44.0							480	211	20	1200	528	–	720	316	80
1	26.0							720	907	20	1200	1512		480	604	80
0	67.5							560	378	–	800	540	–	240	162	–
0	04.0							640	25	60	800	32	–	160	6	40
		0	15.0					400	60	–	800	120	–	400	60	–
						0	01.0									
2	41.5	0	15.0			0	01.0		1583	–		2732	–		1150	–

Socken, by och hemman	Registernummer	Littera å kartan	Hemmanstal	Ägofigurens nummer	Delägares namn, hemvist m. m. samt ägobeskrivning
1	2	3	4	5	6
Kvittinge	1, 2, 3, 4, 5, 1 ägoenemärk	Cc	1/2 1/2 1/2 1/16 1/8 1/1		Vanås Tidiskommiss
					avr. Fredrik Johnsson, Ängagården
				124	ängsmark, kärrtorvjord på lättlera
				125	" " " "
				126	" , mulljord " "
				127	åker, kärrtorvjord på mjäla
				128	" " " "
				129	" , mulljord på lättlera
				130	" , kärrtorvjord " mjäla
				131	" mulljord " lättlera
				132	" " " "
				133	" kärrtorvjord " "
				134	" " " "
				135	ängsmark, " " "
				136	" " " "
				137	åker, " " mjäla
				138	" " " "
				139	" " " "
				140	" " " "
				141	" " " "
				142	" , mulljord på lättlera
				143	" " " "
				144	" , kärrtorvjord på mjäla
				145	" " " "
				146	" , mulljord på lättlera
				147	" " " "
				148	" " " "
				149	" " " "
				150	" " " "
					överföres

Areal								Nuvarande värde			Blivande värde			Förbättringsvärde		
Åker		Äng och odlingsmark		Annan duglig mark		Impediment och högl. mark		pr har	pr ägofigur		pr har	pr ägofigur		pr har	pr ägofigur	
Har	ar	Har	ar	Har	ar	Har	ar	Kr.	Kr.	öre	Kr.	Kr.	öre	Kr.	Kr.	öre
7		8		9		10		11	12		13	14		15	16	
		0	57.5					600	345	–	1200	690	–	600	345	–
		1	75.0					600	1050	–	1200	2100	–	600	1050	–
		1	74.0					480	835	20	800	1392	–	320	556	80
3	50.0							600	2100	–	1200	4200	–	600	2100	–
0	28.0							140	235	20	1200	336	–	360	100	80
0	92.0							980	901	60	1400	1288	–	420	386	40
3	55.0							480	1704	–	1200	4260	–	720	2556	–
0	24.5							960	235	20	1200	294	–	240	58	80
0	42.0							600	252	–	1200	504	–	600	258	
0	78.5							600	471	–	1200	942	–	600	471	–
2	76.0							600	1656	–	1200	3312	–	600	1656	–
		0	90.0					640	576	–	800	720	–	160	144	–
		0	18.0					640	115	20	800	144	–	160	28	80
2	50.0							840	2100	–	1200	3000	–	360	900	–
2	05.0							840	1722	–	1200	2460	–	360	738	–
3	50.0							840	2940	–	1200	4200	–	360	1260	–
3	85.0							600	2310	–	1200	4620	–	600	2310	–
4	00.0							480	1920	–	1200	4800	–	720	2880	–
1	06.0							980	1038	80	1400	1484	–	420	445	20
1	42.0							980	1391	60	1400	1988	–	420	596	40
5	05.0							480	2494	–	1200	6060	–	720	3636	–
0	42.0							600	252	–	1200	504	–	600	252	–
1	39.0							1120	1556	80	1400	1946	–	280	389	20
1	12.0							700	784	–	1400	1568	–	700	784	–
1	70.5							1120	1909	60	1400	2387	–	280	477	40
2	50.0							700	1750	–	1400	3500	–	700	1750	–
2	02.5							840	1701	–	1400	2835	–	560	1134	–
45	05.0	5	14.5						34276	20		61534	–		27257	80

Socken, by och hemman	Registernummer	Littera å kartan	Hemmanstal	Ägofigurens nummer	Delägares namn, hemvist m. m. samt ägobeskrivning
1	2	3	4	5	6
					överfört
				151	åker, mulljord på lättlera
				152	" " " "
				153	" " " "
				154	" " " "
				155	dike imp.
				156	" "
				157	" "
				158	" "
				159	väg "
				160	" "
				161	dike "
				162	" "
				163	" "
				164	" "
				165	" "
				166	" "
				167	väg "
				168	högländ mark "
				169	" " "
					Summa
Kvittinge	1/2, 3/1, 4/5, 1/5	Cd	1/2, 1/2, 1/2, 1/10, 1/1		Vanås Tidiekommiss arr. Oskar Mallnberg
				170	åker, mulljord på lättlera
				171	" " " "
				172	" " " "
					Summa

Areal								Nuvarande värde			Blivande värde			Förbättringsvärde		
Åker		Äng och odlingsmark		Annan duglig mark		Impediment och högl. mark		pr har	pr ägofigur		pr har	pr ägofigur		pr har	pr ägofigur	
Har	ar	Har	ar	Har	ar	Har	ar	Kr.	Kr.	öre	Kr.	Kr.	öre	Kr	Kr.	öre
7		8		9		10		11	12		13	14		15	16	
45	05.0	5	14.5						34276	20		61534	—		27257	80
3	00.0							980	2940	—	1400	4200	—	420	1260	—
2	59.0							980	2538	20	1400	3626	—	420	1087	80
1	07.0							980	1048	60	1400	1498	—	420	449	40
1	59.0							980	1558	20	1400	2226	—	420	667	80
						0	04.0									
						0	17.0									
						0	13.0									
						0	12.5									
						0	12.5									
						0	05.0									
						0	15.0									
						0	08.0									
						0	08.0									
						0	20.0									
						0	04.0									
						0	01.5									
						0	06.0									
						0	11.0									
						0	42.5									
53	30.0	5	14.5			1	80.0		42361	20		73084	—		30722	80
0	09.0							960	86	40	1200	108	—	240	21	60
0	07.0							960	67	20	1200	84	—	240	16	80
0	18.0							960	172	80	1200	216	—	240	43	20
0	34.0								326	40		408	—		81	60

Socken, by och hemman	Registernummer	Littera å kartan	Hemmanstal	Ägofigurens nummer	Delägares namn, hemvist m. m. samt ägobeskrivning
1	2	3	4	5	6
Kvittinge	1'.2'.3'. 4'.5' av gjutenrant	Ce	7/16 1/2 1/2 1.1		Vanås Tidiskommiss arr. Axel Nilsson, Råröd.
				173	åker, mulljord på lättlera
				174	" " " "
				175	" " " "
				176	ån imp.
				177	åkant och vall, förbättres ej, "
				178	högländ mark "
				179	dike "
					Summa
Gunnlösa socken					V. Göinge härad
Råröd	1'.2'.3'. 4'. av gjutenrant	Da		1/2.1/2 1/2.1 3/8	Vanås Tidiskommiss arr. Axel Nilsson
				180	åker, mulljord på lättlera
				181	" " " "
				182	" " " "
				183	" " " "
				184	" " " "
				185	" " " "
				186	" " " "
				187	" " " "
				188	" " " "
				189	" " " "
				190	" " " "
				191	" " " "
				192	" " " "
				193	" " " "
				194	högländ mark imp.
					Överföres

Areal								Nuvarande värde			Blivande värde			Förbättringsvärde		
Åker		Äng och odlingsmark		Annan duglig mark		Impediment och högl. mark		pr har	pr ägofigur		pr har	pr ägofigur		pr har	pr ägofigur	
Har	ar	Har	ar	Har	ar	Har	ar	Kr.	Kr.	öre	Kr.	Kr.	öre	Kr	Kr.	öre
7		8		9		10		11	12		13	14		15	16	
0	53.0							1120	593	60	1400	742	—	280	148	40
2	00.0							980	1960	—	1400	2800	—	420	840	—
1	48.0							980	1450	40	1400	2072	—	420	621	60
						0	03.0									
						0	21.5									
						0	41.0									
						0	04.5									
4	01.0					0	70.0		4004	—		5614	—		1610	—
0	42.5							980	416	50	1400	595	—	420	178	50
1	93.0							1120	1489	60	1600	2128	—	480	638	40
2	24.0							840	1881	60	1400	3136	—	560	1254	40
2	25.5							960	2164	80	1600	3608	—	640	1443	20
0	30.5							980	298	90	1400	427	—	420	128	10
0	43.0							1120	481	60	1600	688	—	480	206	40
4	21.0							1120	4704	—	1600	6720	—	480	2016	—
4	66.0							1120	5219	20	1600	7456	—	480	2236	80
3	02.0							1120	3360	—	1600	4800	—	480	1440	—
1	49.0							1120	1668	80	1600	2384	—	480	715	20
2	42.0							800	1936	—	1600	3872	—	800	1936	—
2	61.5							960	2510	40	1600	4184	—	640	1673	60
0	06.5							1280	83	20	1600	104	—	320	20	80
0	36.0							1120	403	20	1600	576	—	480	172	80
						2	25.0									
25	79.5					2	25.0		26617	80		40678	—		14060	20

Socken, by och hemman	Registernummer	Littera å kartan	Hemmanstal	Ägofigurens nummer	Delägares namn, hemvist m. m. samt ägobeskrivning
1	2	3	4	5	6
					överfört
				195	högländ mark imp.
				196	ån "
				197	" "
				198	åkant och vall, förbättras ej "
				199	högländ mark "
				200	" " "
				201	åkant och vall, förb. ej "
				202	ån "
				203	" "
				204	dike "
					Summa
Råröd	1'. 2'. 3'. 4'	av gemensamt Db	½. ½ ½. 1⅛		Vanås Fidiekommiss arr. Sjunne Svensson
				205	åker, mulljord på lättlera
				206	" " " "
					Summa
Smelairsholm	1'	E	3		Friherre K. Barnekow
				207	åker, mulljord på lättlera
				208	" " " "
				209	" " " "
				210	" " " mjöla
				211	" " " "
				212	" " " "
				213	" " " "
				214	" " " "
				215	" " " "
					överföres

Areal								Nuvarande värde			Blivande värde			Förbättringsvärde		
Åker		Äng och odlingsmark		Annan duglig mark		Impediment och högl. mark		pr har	pr ägofigur		pr har	pr ägofigur		pr har	pr ägofigur	
Har	ar	Har	ar	Har	ar	Har	ar	Kr.	Kr.	öre	Kr.	Kr.	öre	Kr	Kr.	öre
7		8		9		10		11	12		13	14		15	16	
25	79.5					2	25.0		26617	80		40678	—		14060	20
						0	13.0									
						0	22.5									
						0	25.5									
						1	15.0									
						0	04.5									
						3	20.0									
						0	50.0									
						0	16.0									
						0	40.0									
						0	06.5									
25	79.5					8	38.0		26617	80		40678	—		14060	20
0	43.0							1120	481	60	1600	688	—	480	206	40
1	00.0							1120	1120	—	1600	1600	—	480	480	—
1	43.0								1601	60		2288	—		686	40
2	90.0							1120	3248	—	1600	4640	—	480	1392	—
0	62.0							1120	694	40	1600	992	—	480	297	60
1	51.5							1120	1696	80	1600	2424	—	480	727	20
2	50.5							770	1925	—	1100	2750	—	330	825	—
1	50.0							770	1155	—	1100	1650	—	330	495	—
1	17.0							770	909	90	1100	1287	—	330	386	10
1	46.5							770	1128	05	1100	1611	50	330	483	45
4	05.0							550	2227	50	1100	4455	—	550	2227	50
2	86.0							550	1573	—	1100	3146	—	550	1573	—
18	58.0								14548	65		22955	50		8406	85

Socken, by och hemman	Registernummer	Littera å kartan	Hemmanstal	Ägofigurens nummer	Delägares namn, hemvist m. m. samt ägobeskrivning
1	2	3	4	5	6
					Överfört
				216	dike imp
				217	" "
				218	väg "
				219	dike "
					Summa
Gumlösa	13'	Fa	½		Friherre K. Barnekow
				220	åker, mulljord på sjöla
				221	" " " "
				222	ängsmark, " " "
				223	dike imp
					Summa
Gumlösa	11'	Fb	½		Friherre K. Barnekow
				224	väg
				225	åker, mulljord på sjöla
				226	" " " lättlera
				227	" " " "
				228	" " " "
				229	" " " "
				230	" " " "
				231	" " " "
				232	" " " "
				233	" " " "
				234	ängsmark " " "
				235	dike imp.
				236	å "
				237	högländ mark "
					Överföres

Areal								Nuvarande värde			Blivande värde			Förbättringsvärde		
Åker		Äng och odlingsmark		Annan duglig mark		Impediment och högl. mark		pr har	pr ägofigur		pr har	pr ägofigur		pr har	pr ägofigur	
Har	ar	Har	ar	Har	ar	Har	ar	Kr.	Kr.	öre	Kr.	Kr.	öre	Kr.	Kr.	öre
7		8		9		10		11	12		13	14		15	16	
18	58.0								14548	65		22955	50		8406	85
						0	07.0									
						0	12.5									
						0	17.0									
						0	12.0									
18	58.0					0	49.5		14548	65		22955	50		8406	85
0	32.0							770	246	40	1100	352	—	330	105	60
3	70.0							720	2664	—	1200	4440	—	480	1776	—
		0	09.5					500	47	50	1000	95	—	500	47	50
						0	08.0									
4	02.0	0	09.5			0	08.0		2957	90		4887	—		1929	10
						0	14.0									
1	20.0							720	864	—	1200	1440	—	480	576	—
1	11.0							960	1065	60	1600	1776	—	640	710	40
2	31.0							1120	2643	20	1600	3776	—	480	1132	80
0	04.0							1280	51	20	1600	64	—	320	12	80
2	56.0							980	2508	80	1400	3584	—	420	1075	20
0	27.0							980	264	60	1400	378	—	420	113	40
0	02.5							980	24	50	1400	35	—	420	10	50
0	30.0							1120	336	—	1400	420	—	280	84	—
1	45.0							720	1044	—	1200	1740	—	480	696	—
		0	15.0					800	120	—	1000	150	—	200	30	—
						0	07.0									
						0	39.0									
						0	64.0									
9	31.5	0	15.0			1	24.0		8921	90		13363	—		4441	10

Socken, by och hemman	Registernummer	Littera å kartan	Hemmanstal	Ägofigurens nummer	Delägares namn, hemvist m. m. samt ägobeskrivning
1	2	3	4	5	6
					överfört
				238	högländ mark imp.
				239	" " "
				240	" " "
				241	" " "
				242	" " "
				243	" " "
				244	ån "
				245	" "
				246	" "
					Summa
Gunnlösa	10'	Fc	1/2		Friherre K. Barnekow
				247	åker, smuljord på lättlera
				248	" " " "
				249	" " " "
				250	" " " "
				251	" " " "
				252	" " " mjäla
				253	" " " "
				254	" " " "
				255	" " " lättlera
				256	" " " "
				257	ån " " imp.
				258	åkant och vall, fälltättersej, "
				259	högländ mark "
				260	" " "
				261	" " "
				262	" " "
					överföres

Areal								Nuvarande värde			Blivande värde			Förbättringsvärde		
Åker		Äng och odlingsmark		Annan duglig mark		Impediment och högl. mark		pr har	pr ägofigur		pr har	pr ägofigur		pr har	pr ägofigur	
Har	ar	Har	ar	Har	ar	Har	ar	Kr.	Kr.	öre	Kr.	Kr.	öre	Kr	Kr.	öre
7		8		9		10		11	12		13	14		15	16	
9	31.5	0	15.0			1	24.0		8921	90		13363	–		4441	10
						2	50.0									
						0	46.0									
						2	05.0									
						1	56.0									
						0	70.0									
						0	85.0									
						0	95.0									
						1	16.0									
						0	22.0									
9	31.5	0	15.0			11	69.0		8921	90		13363	–		4441	10
0	11.0							1120	123	20	1400	154	–	280	30	80
0	12.5							980	122	50	1400	175	–	420	52	50
1	99.0							980	1950	20	1400	2786	–	420	835	80
2	10.0							700	1470	–	1400	2940	–	700	1470	–
1	15.0							700	805	–	1400	1610	–	700	805	–
1	30.0							600	780	–	1200	1560	–	600	780	–
0	81.0							600	486	–	1200	972	–	600	486	–
0	04.0							600	24	–	1200	48	–	600	24	–
0	34.5							840	289	80	1400	483	–	560	193	20
0	08.0							1120	89	60	1400	112	–	280	22	40
						0	30.0									
						0	45.0									
						0	65.0									
						0	14.5									
						1	45.0									
						0	13.5									
8	05.0					3	13.0		6140	30		10840	–		4699	70

Socken, by och hemman	Registernummer	Littera å kartan	Hemmanstal	Ägofigurens nummer	Delägares namn, hemvist m. m. samt ägobeskrivning
1	2	3	4	5	6
					överfört
				263	högländ mark imp.
				264	" " "
				265	" " "
				266	äu "
				267	" "
				268	" "
					Summa
Gumlösa	6'	Fa	½		Friherre K. Barnekow
				269	åker, mulljord på sijäla
				270	" " " "
				271	" , kärrtorvjord " "
				272	" " " "
				273	" mulljord på lättera
				274	" kärrtorvjord på sijäla
				275	" mulljord på lättera
				276	" " " "
				277	åkant och vall, fårbättras ej imp.
				278	" " " " " "
				279	äu "
					Summa
Gumlösa	1'	Fe	½		Friherre K. Barnekow
				280	åker, mulljord på sijäla
				281	" " " "
				282	" " " "
				283	" " " "
				284	" " " "
					Överföres

Areal								Nuvarande värde			Blivande värde			Förbättringsvärde		
Åker		Äng och odlingsmark		Annan duglig mark		Impediment och högl. mark		pr har	pr ägofigur		pr har	pr ägofigur		pr har	pr ägofigur	
Har	ar	Har	ar	Har	ar	Har	ar	Kr.	Kr.	öre	Kr.	Kr.	öre	Kr.	Kr.	öre
7		8		9		10		11	12		13	14		15	16	
8	05.0					3	13.0		6140	30		10840	—		4699	70
						1	46.0									
						2	60.0									
						0	23.5									
						0	60.0									
						0	66.0									
						0	65.0									
8	05.0					9	33.5		6140	30		10840	—		4699	70
3	11.0							600	1866	—	1200	3732	—	600	1866	—
1	60.0							600	960	—	1200	1920	—	600	960	—
3	65.0							600	2190	—	1200	4380	—	600	2190	—
2	95.0							600	1770	—	1200	3540	—	600	1770	—
0	97.0							700	679	—	1400	1358	—	700	679	—
1	81.0							600	1086	—	1200	2172	—	600	1086	—
2	00.0							700	1400	—	1400	2800	—	700	1400	—
1	15.0							700	805	—	1400	1610	—	700	805	—
						0	39.0									
						0	27.5									
						0	20.0									
17	24.0					0	86.5		10756	—		21512	—		10756	—
0	25.0							960	240	—	1200	300	—	240	60	—
3	32.0							600	1992	—	1200	3984	—	600	1992	—
0	17.5							840	147	—	1200	210	—	360	63	—
0	18.0							840	151	20	1200	216	—	360	64	80
2	40.0							600	1440	—	1200	2880	—	600	1440	—
6	32.5								3970	20		7590	—		3619	80

Socken, by och hemman	Registernummer	Littera å kartan	Hemmanstal	Ägofigurens nummer	Delägares namn, hemvist m. m. samt ägobeskrivning
1	2	3	4	5	6
					överfört
				285	åker, mulljord på mjäla
				286	" " " "
				287	" " " "
				288	" kärrtorvjord på mjäla
				289	" " " "
				290	" " " "
				291	" mulljord på lättlera
				292	" kärrtorvjord på mjäla
				293	" mulljord på lättlera
				294a	" " " "
				294b	åkant och vall, förbättras ej; imp.
				295	ån "
				296	hägländ mark "
				297	" " "
				298	" " "
					Summa

Sammandrag

Östra Göinge härad

Kviinge socken					
Västerslöv	1'. 2'. 3'. 4'. 5'. 6'. 7'. gemensamt	Aa	1/2, 3/8, 5/16, 1/4, 5/16, 3/8, 3/8	Vanås Tidiekommiss	arr. Arvid Svensson
"		Ab		" " "	Sven Svensson
"		Ac		" " "	Karl Jönsson
"		Ad		" " "	Albin Mattsson
Gryts socken					
Vanås	av 1'	Ba	av 2 5/8	" " "	Arvid Svensson
"	av 1'	Bb	av 2 5/8	" " "	Sven Svensson
"	av 1'	Bc	av 2 5/8	" " "	Karl Jönsson
"	av 1'	Bd	av 2 5/8	" " "	Axel Jönsson
					Överföres

Areal								Nuvarande värde			Blivande värde			Förbättringsvärde		
Åker		Äng och odlingsmark		Annan duglig mark		Impediment och högl. mark		pr har	pr ägofigur		pr har	pr ägofigur		pr har	pr ägofigur	
Har	ar	Har	ar	Har	ar	Har	ar	Kr.	Kr.	öre	Kr.	Kr.	öre	Kr	Kr.	öre
7		8		9		10		11	12		13	14		15	16	
632.5									3970	20		7590	—		3619	80
061.0								700	427	—	1000	610	—	300	183	—
021.5								500	107	50	1000	215	—	500	107	50
106.0								600	636	—	1200	1272	—	600	636	—
215.0								600	1290	—	1200	2580	—	600	1290	—
060.5								600	363	—	1200	726	—	600	363	—
127.0								600	762	—	1200	1524	—	600	762	—
113.0								700	791	—	1400	1582	—	700	791	—
043.5								600	261	—	1200	522	—	600	261	—
150.0								700	1050	—	1400	2100	—	700	1050	—
220.0								700	1540	—	1400	3080	—	700	1540	—
						041.0										
						010.0										
						022.5										
						058.0										
						012.5										
1750.0						144.0			11197	70		21801	—		10603	30
1232.0						011.0			8355	60		14826	—		6470	40
1146.5						022.0			9019	—		14846	—		5827	—
1189.0						050.0			8662	80		14539	20		5876	40
330.5						015.2			2343	60		3966	—		1622	40
697.0						170.0			4182	80		8164	—		3981	20
370.0						061.5			2590	—		5180	—		2590	—
496.0						158.5			4605	30		6944	—		2338	70
417.0						076.0			4064	30		5615	—		1550	70
5818.0						564.2			43823	40		74080	20		30256	80

Socken, by och hemman	Registernummer	Littera å kartan	Hemmanstal	Ägofigurens nummer	Delägares namn, hemvist m. m. samt ägobeskrivning
1	2	3	4	5	6
					Överfört
Vanås	av 1'	Be	av 2 5/8	Vanås Tidiskommiss	arr. Joel Johnson, Fiskartoyset
"	av 1'	Bf	av 2 5/8		" " " "
Kvittinge	gemensamt 1'.2'.3'.4'.5'	Ca	7/16 1/2 1/2 1 1		" " " "
"		Cb			" " Joel Johnson, Fiskartoyset
"		Cc			" " Fredrik Johnson, Ängagården
"		Cd			" " Oskar Malmberg
"		Ce			" " Axel Nilsson, Råröd
Gumlösa socken					V. Göinge härad
Råröd	gemensamt 1'.2'.3'.4'	Da	1/2 1/2 1/2 1 3/8	Vanås Tidiskommiss	arr. Axel Nilsson
"		Db			" " " Sjunne Svensson
Sinclairsholm	1'	E	3		Trikerre K. Barnekow
Gumlösa	13'	Fa	1/2		Dsme
"	11'	Fb	1/2		Dsme
"	10'	Fc	1/2		Dsme
"	6'	Fd	1/2		Dsme
"	1'	Fe	1/2		Dsme
					Summa

Areal								Nuvarande värde			Blivande värde			Förbättringsvärde		
Åker		Äng och odlingsmark		Annan duglig mark		Impediment och högl. mark		pr har	pr ägofigur		pr har	pr ägofigur		pr har	pr ägofigur	
Har	ar	Har	ar	Har	ar	Har	ar	Kr.	Kr.	öre	Kr.	Kr.	öre	Kr.	Kr.	öre
7		8		9		10		11	12		13	14		15	16	
58	18.0					5	14.2		43823	40		74080	—		30256	80
v 23	15.5	v 1	22.0			0	23.0		1743	35		3309	50		v 1566	15
v 0	015	v 0	02.0			0	06.0		15	—		30			v 15	—
v 9	06.5					5	26.3		7094	70		12235	—		v 5140	30
v 24	15.5	v 0	15.0			0	01.0		1582	—		2732	—		v 1150	—
v 53	30.0	v 5	14.5			1	80.0		42361	20		73084	—		v 30722	80
v 0	34.0								326	40		408	—		v 81	60
v 4	01.0					0	70.0		4004	—		5614	—		v 1610	—
v 25	79.5					8	38.0		26617	80		40678	—		v 14060	20
v 1	43.0								1601	60		2288	—		v 686	40
v 18	58.0					0	49.5		14548	65		22955	50		v 8406	85
v 4	02.0	v 0	09.5			0	08.0		2957	90		4887	—		v 1929	10
v 9	31.5	v 0	15.0			11	69.0		8921	90		13363	—		v 4441	10
v 8	05.0					9	33.5		6140	30		10840	—		v 4699	70
v 17	24.0					0	86.5		10756	—		21512	—		v 10756	—
v 17	50.0					1	44.0		11197	70		21801	—		v 10603	30
231	57.0	6	79.0			45	99.0		183691	90		309817	20		126125	30

Hamå den 26 nov. 1929

Leonhart Holmström

Hakon Lantbruksingenjör

Oskar Eriksson Sam. B. Ramp.

Gall. S.v.S.

Socken, by och hemman	Registernummer	Littera å kartan	Hemmanstal	Ägofigurens nummer	Delägares namn, hemvist m. m. samt ägobeskrivning
1	2	3	4	5	6

Bilaga 3

Kostnadsförslag.

Vanås – Sinclairshohus vattenavledningsförslag av år 1929.

Timpenning: ..... Kronor.

Läge	Längd m.	Arbete, jordmån m. m.	Antal	à kr.	Kostnad Kr.	Kostnad öre	Summa Kr.	Summa öre
1	2	3	4	5	6		7	
1								
1-31+50	3050	Dikessträdkan A-B.						
1-6	500	Schaktning av sten och grus, även sprängsten samt stubbar. Mellan 2+75-5+50 tker en utvidgning i höger slänt, under det att vänster slänt renhugges, stubbarna tagas bort och dikesslänten avputsas m³	13700	3.75	51375	–		
6-8+25	225	Schaktning av grusjord, något sandblandad lera, samt sten m³	5300	2.50	13250	–		
8+25-11+25	300	Schaktning av sandblandad lerjord m³	6000	1.50	9000	–		
11+25-13+25	200	Schaktning av grusjord, något sandbl. lera samt sten m³	4800	2.50	12000	–		
13+25-31+50	1825	Schaktning av sandblandad lera m³	26600	1.50	39900	–	125525	–
		För oförutsedda fall såsom eventuell påträffad berghall, arbetets tillsyn m. m. tillläggas ca 10%					12575	–
		Summa					138100	–

Vanås den 26 nov. 1929

Lennart Holmström

Statens lantbruksingenjör

Coll. S. v. S.

1	2	3	4	5	6	7

Bil. 4

Kostnadsfördelningslängd för Vanås Sinclairsholms vattenavledningsföretag av år 1929.

Socken, by, hemman	Registernummer	Bokstäver å kartan	Hemmanstal	Delägare	Förande	Taxeringsvärde kr	Taxeringsvärde öre	Procentsiffra %	Beräknad avrinningskostnad kr	Beräknad avrinningskostnad öre	Tillämpningskostnad kr.	Tillämpningskostnad öre
1	2	3	4	5	6	7		8	9		10	
Hvinge socken. Östra Göinge härad.												
Österslöv	1'	Aa	1/2	Vanås fideikommiss genom arr. Arvid Svensson	sk	6470	40	5.13	7084	53	93	48
"	2' 3'	Ab	3/8 5/16	" " Sven Svensson	"	5827	—	4.62	6380	22	84	14
"	4' 5'	Ac	5/16	" " Karl Jönsson	"	5876	40	4.66	6435	46	84	87
"	6' 7'	Ad	3/8	" " Albin Nilsson	"	1622	40	1.29	1781	49	23	49
Grevie socken												
Vanås	ar 1'	Ba	ar 25/8	" " Arvid Svensson	"	3981	20	3.16	4363	96	57	55
"	ar 1'	Bb	ar 25/8	" " Sven Svensson	"	2590	—	2.05	2831	05	37	33
"	ar 1'	Bc	ar 25/8	" " Karl Jönsson	"	2338	70	1.85	2554	85	33	69
"	ar 1'	Bd	ar 25/8	" " Axel Johnson	"	1550	70	1.23	1698	63	22	40
"	ar 1'	Be	ar 25/8	" " Joel Johnson	"	1566	15	1.24	1712	44	22	58
"	ar 1'	Bf	ar 25/8	" " Joel Johnson	"	15	—	0.01	13	81	0	18
Skittinge	1'	Ca	7/16	" "		5140	30	4.08	5634	48	74	30
	2'	Cb	1/2	" " Joel Johnson	"	1150	—	0.91	1256	71	16	57
	3'	Cc	1/2	" " Fredrik Jonson	"	30722	80	24.36	33641	16	443	64
	4'	Cd	1	" " Oscar Malmberg	"	81	60	0.06	82	86	1	09
	5'	Ce	1	" " Axel Nilsson	"	1610	—	1.28	1767	68	23	31
Gunnlösa socken. V. Göinge härad.												
Råröd	1' 2'	Da	1/2 1/2	Vanås fideikommiss genom arr. Axel Nilsson	"	14066	20	11.15	15398	15	203	06
"	3' 4'	Db	1/2 1/8	" " Hjalmar Svensson	"	686	40	0.54	745	74	9	84
Sinclairsholm	1'	E	3	Friherre K. Barnekow	"	8406	85	6.66	9197	46	121	29
Gunnlösa	13'	Fa	1/2	Summa	"	1929	10	1.53	2112	93	27	86
				Överföres		95625	20	75.81	104693	61	1380	62

1	2	3	4	5	6	7		8	9		10	
				Överfört		95625	20	75.81	104693	61	1380	62
Gunnlösa	11'	Fb	½	Friherre K. Barnekow	sök	4441	10	3.52	4861	12	64	11
"	10'	Fc	½	Dsme	"	4699	70	3.73	5151	13	67	98
"	6'	Fd	½	Dsme	"	10756	–	8.53	11779	93	155	35
"	1'	Fe	½	Dsme	"	10603	30	8.41	11614	21	153	16
				Summa		126125	30	100:–	138100	–	1821	17

Vanås den 26 november 1929
Lennart Holmström
Statens lantbruksingenjör
Assar Erlansson Henric Petersson

Van S.n.S.

Bil. 5.

U T L Å T A N D E

avgivet vid syneförrättning enligt vattenlagen angående nygrävning av Almaån för torrläggning av mark till Västerslöv i Kvinge socken, Vanås och Kvittinge i Gryts socken av Östra Göinge härad samt Råröd, Siclairsholm och Gumlösa i socken av Västra Göinge härad, allt i Kristianstads län.

1:o. Företaget, som avser nygrävning av naturligt vattendrag för torrläggning av åker och odlingsmark, är enligt synemännens mening att hänföra till vattenavledning. Mot företagets utförande på sätt i detta utlåtande närmare angives finnes enligt synemännens mening ej något laga hinder.

2:o. Sökande till företaget äro:

Greve C.Wachtmeister för Vanås fideikommissegendomar samt Baron Kjell Barnekow för Sinclairsholm och Gumlösa.

Företagets utsträckning är beroende av sökandenas yrkanden och förefintliga fallförhållanden och omfattar syneförrättningen i anledning härav den kanalsträcka, som å hithörande plankarta utmärkes med röda linjer och bokstäverna A-B.

3:o. Den vattenskadade mark, som av företaget tillskyndas båtnad är avfattad å hithörande plankarta. Såsom betalningsskyldig till företaget anses all mark, vars torrläggning till 1.2 meters djup är beroende av dikningen och som genom denna vinner möjlighet till förbättrad torrläggning, d.v.s. all mark, belägen under en kurva avvägd till 1.2 meters höjd över vanligt medelvattenstånd med tillägg för behövlig höjdskillnad mellan detta vattenstånd och even-

tuella täckdikesögon samt för fall åt siderna mot diket räknat, vilket fall beräknats lika med markytans, dock ej överstigande 1.5:1000 och vilken kurva i det närmaste sammanfaller med en kurva, beräknad till 0.6 meter över vanligt högvattenstånd.

4:o. Den i föreliggande fall uppkommande båtnaden består i höjning av jordens alstringsförmåga.

Enär jordägarnas deltagningsskyldighet i företaget är beroende av den värdeförändring, som tillskyndas jorden genom företagets utförande, har denna värdeförändring måst utrönas. För detta ändamål hava synemännen åsatt varje ägofigur ett värde, som i kroner uttrycker jordens värde efter företagets utförande.

Vid denna värdering har hänsyn tagits till jordens naturliga beskaffenhet såväl till matjord som alv samt till dess belägenhet men ej till jordens mer eller mindre goda brukning och därav uppkommande större eller mindre växtkraft.

Jordens värde före företagets utförande anse synemännen vara i det stora hela en produkt av dess värde i fullt torrlagt skick och den större eller mindre grad av försumpning, jorden lider av. Jord, som ligger i jämnhöjd med eller under den försumpande vattenytan har grad 0.0; anses sålunda för närvarande sakna värde. Jord, som ligger i jämnhöjd med eller högre än kurvan för den vattenskadade marken, har grad 1.0; d.v.s. dess värde före och efter företagets utförande sammanfalla.

Höjdskillnanden mellan den försumpande vattenytan och kurvan delas i tio höjdgrader med sinsemellan lika höjdskillnad. Varje ägo-

figurernas höjdläge motsvaras alltså av en viss försumpningsgrad. Denna är uträknad för varje figurs medelhöjd. Genom reduktion av ägofigurernas blivande värde med denna för varje ägofigur uträknade grad erhålles ägofigurernas nuvarande värde. Skillnanden mellan dessa två värden motsvarar den genom företagets utförande uppkommande förbättringen. Denna är uträknad för varje ägolott och återfinnes i värderingsläggdens kolumner 15 och 16.

5:o. För att den beräknade jordförbättringen skall kunna ernås måste dikningsarbetet verkställas i full överensstämmelse med förslaget, som är upprättat med hänsyn tagen till framrinnande vattenmängd, markens lutningsförhållanden, dikningsarbetenas ändamål m.m.

Almaåns nederbördsområde vid Spånga kraftverk är enligt generalstabskartan 890 km.^{2} Efter jämförelse med förhållandena i Helgeån samt med hänsyn tagen till nederbördsområdets beskaffenhet och befintligheten av Finjasjön såsom utjämnande magasin antages avrinningen vid flod utgöra 0.4 sekundliter pr hektar eller 35.4 m.^{3} i sekunden. Medelavrinningen under vegetationsperioden beräknas grunda sig på en avrinning av 0.06 m.^{3} i sekunden och utgöra 5.34 m^3/sek. Denna senare siffra har emellertid mindre betydelse för kanaliseringen enär medelvattenståndet är beroende av dämningen vid Spånga, vilken för närvarande är tillåten till höjden +10.7 meter över det jämförelseplan, som är gemensamt för kraftverket och denna syneförrättning. På grund av allt för små dimensioner å Almaån där denna genomflyter det stenfyllda passet å sträckan 1-8 generas åkerjorden ovanför passet i hög grad av flodvatten, som även under ve-

getationstiden överflödar och förstör växtligheten. Vid den kritiska punkten 14 når högvattnet höjden +12.15 meter och utgör då en så gott som plan yta. Den för markens vattenskada bestämmande vattenytan anses ligga å medelhöjden 11.40. Vid kanalens dimensionering har som utgångspunkt tagits att vattenståndet i punkt 14 under inga omständigheter skulle överskrida höjden +11.30 m. Detta resultat nås genom en kanal med en bottenlutning av 0.4:1000, en bottenbredd av 18 meter, en sidolutning av 1:1.5 och ett tillåtet vattendjup av 1.8 meter. Dämningen vid Spånga +10.7 meter verkar i punkt 14 en höjning av vattenståndet med 28 cm. eller till höjden +10.98 och inverkar alltså ej på högvattenytan, enär flodluckorna äro dimensionerade för hela flodvattenmängden. Beträffande arbetets utförande anmärkes, att kanalen å sträckan 1-7 utvidgas åt högra sidan för att undvika mera än en långdamm vid schaktningen. För övrigt hänvisas till plan-, profil- och sektionsritningarna.

6:o. Brobyggnader förekomma ej.

7:o. Inga ersättningar skola utgå.

8:o. Dikningssamfälligheten skall utgöra en avdelning inom vilka alla med företaget förenade kostnader utan undantag skola fördelas i mån av båtnad av företaget. I enlighet härmed är i kostnadsfördelningslängden angivet vars och ens deltagningsskyldighet uttryckt i båtnadsvärde och procenttal samt den kostnad, som enligt kostnadsberäkningen åligger varje sakägare.

9:o. Företaget skall benämnas "Vanås- Sinclairsholms vattenavledningsföretag av år 1929."

Dess angelägenheter skola handhavas av en arbetsstyrelse, som väljes på allmänt sammanträde med sakägarna enligt föreskrifterna i vattenlagens kap. 7:64.

Arbetsstyrelsens åliggande äro:

att jämlikt föreskrifterna i vattenlagens kap. 7:62 anmäla styrelseval hos länsstyrelsen;

att å offentlig auktion försälja arbetet på förmånligaste sätt;

att själv och genom tillkallande av sakkunnig person överväka arbetets utförande i full överensstämmelse med det fastställda förslaget;

att verkställa behövliga utdebiteringar och fördelningar av kostnaderna;

att föra räkenskaper över arbetet och årligen redovisa dessa för delägarna;

att genom kringsänd kallelselista, å vilken kallade delägare teckna sina namn eller på annat i vattenlagens kap. 7:64 fastställt sätt senast åtta dagar i förväg, vid behov, dock minst en gång årligen kalla delägarna till sammanträde för gemensamma angelägenheters dryftande;

att ombesörja kanalens vidmakthållande och upprensning å årstid, då växande gröda därav minst tager skada, samt

att i övrigt vidtaga alla åtgärder, som kunna befrämja arbetets verkställande och vidmakthållande.

10:o. Beträffande arbetets utförande stadga synemännen:

att innan arbetet påbörjas skall

1/ denna syneförrättning hava vunnit laga kraft;

2/ länsstyrelsen hava underrättats om styrelseval;

3/ till länsstyrelsen hava insänts i vattenlagens 11 kap. 95 § stadgad avgift för vattendomstol, vilken avgift synemännen jämlikt föreskrifterna i åberopade lag bestämma till etthundratjugosex /126/ kronor 12 öre;

att arbetet skall vara färdigt inom 1935 års utgång;

att arbetet skall utföras i full överensstämmelse med förslaget; dock att mindre ändringar, som under arbetets utförande kunna visa sig lämpliga beträffande kanals läge och annat, som ej inverkar på torrläggningens djup och avrinningen och varom berörda sakägare äro eniga, må efter hörande av statens lantbruksingenjör och efter hans skriftliga medgivande företagas;

att den uppkastade massan ej må läggas närmare kanalkanten än två meter;

att kanalbankarna skola genomgrävas för ytvattnets avrinnande överallt, där dike tillstöta eller vattnet har benägenhet att samlas för att rinna ut i kanalen;

att vid arbetets utförande vatten ej må uppdämmas eller utsläppas så att ovanför eller nedanför avdikningsområdet belägen jord eller vattenverk därav skadas eller inom dikningsområdet belägen åker översvämmas;

att den, som åtagit sig arbetet, ej må erhålla slutlikvid förrän arbetet i sin helhet godkänts av statens lantbruksingenjör eller den han i sitt ställe sätter.

11:e. Rensning av kanalen skall ske så ofta behovet det påkallar. Skadas kanalslänten av kreaturs tramp, skall den återställas i för-

slagsenligt skick av kreaturens ägare eller på dennes bekostnad.

12:o. Kostnaderna för denna syneförrättning skola vid förrättningens avslutande av sökandena förskjutas men gäldas av samtliga sakägare på sätt i detta utlåtande föreskrives om företaget kommer till utförande.

13:o. Är någon missnöjd med åtgärd eller beslut under denna syneförrättning eller med detta synemännens utlåtande ingive inom sextio dagar från den dag förrättningen förklarats avslutad sina till Söderbygdens vattendomstol i Stockholm ställda besvär. I besvären skola fullständigt upptagas klagandens alla påståenden och skälen därför och skola vid besvären fogas de handlingar klaganden vill åberopa till stöd för ändringssökandet. Besvären skola ingivas i tre exemplar.

Vanås den 26 november 1929

Lennart Holmström

Statens lantbruksingenjör

Assar Erlandsson Henric Petersson

Bil. 6.

ARVODESRÄKNING

för laga syneförrättning angående Vaxås-Smedsholms vattuavledningsföretag av ai 1929

upprättad enligt nedanstående §§ i lantbruksingenjörstaxan av den 31 december 1920.

År och månad	Dag	Arbete	Antal	à kr.	Kr.	öre	Kr.	öre
1	2	3	4	5	6		7	
		Kallelser och kungörelser, § 5, st.	18	0,50			9	–
		Ägomätning: 1:4000, §§ 6—9,						
		a) för mätningsområdets gränser enl. tariff I,						
		1) i åker, raklinje km.		1,50				
		kroklinje „	10	3,00	30	–		
		i annan mark, raklinje „		3,00				
		kroklinje „	2.5	6,00	15	–		
		2) för strandsträckor utefter sjö o. vattendrag med bredd över 15 m.						
		i åker, raklinje km.		3,00				
		kroklinje „		5,00				
		i annan mark, raklinje „		5,00				
		kroklinje „		11,00				
		3) för strandsträckor utefter mindre vattendrag, bredd 10—15 meter						
		i åker, raklinje „		1,00				
		kroklinje „		2,00				
		i annan mark, raklinje „		2,00				
		kroklinje „		5,00				
		b) för mätningsområdets olika ägoslag, ägofigurer och areal enl. tariff II						
		åker, medelareal 140 ar st.	165	0.50	82	50		
		har	231.57	0.40	92	62		
		äng och odlingsmark, medelareal 52 ar st.	13	0.26	3	38		
		har	6.790	0.42	2	85		
		annan mark och impediment, medelareal 38 ar st.	121	0.14	16	94		
		har	45.99	0.42	19	31		
		c) för vattenavlopp enl. tariff III med en medelbredd av 10—15 / —10 m.						
		i åker o. d., raklinje km.						
		kroklinje „						
		i annan mark, raklinje „						
		kroklinje „						
		d) för textering, skala o. d., 1:sta regalarket			4	–		
		övriga regalark st.	1	1,00	1	–		
							267	60
		Överföres					276	60

1	2	3	4	5	6		7	
		Överfört					276	60
		Avvägning:						
		a) avvägning, längdmätning o. d. § 44, mom. 4 dagar	10	12,00	120	-		
		b) ytavvägning, § 11, mom. 1, tariff IV						
		i öppen mark, medelantal 2-4 punkter pr har har	238.36	0.32	76	27		
		avvägda punkter st.	940	0.09	84	60		
		i annan mark, medelantal punkter pr har har						
		avvägda punkter st.						
		c) begränsningskurva, § 11, mom. 2:						
		i öppen mark km.	1.2	2,50	30	-		
		i annan mark „		5,00			310	87
		Arealuträkning, § 13, tariff V, medelareal 95 ar, st.	299	0.07	20	93		
		har	284.35	0.06	17	06	37	99
		Ägobeskrivning, § 14, ägofigurer st.	299	0,03			8	97
		Markvärdering,						
		a) uppskattning och värdering, § 44, mom. 5 dagar	1	12.-	12	-		
		b) gradtabell eller kurva, § 17, mom. 1,						
		för första kilometern av avlopps längd km.			4	—		
		för övriga kilometer st.	2	1,50	3	-		
		c) uträkning därmed av värde pr ytenhet, § 17, mom. 2 värdetal st.	178	0,06	10	68		
		d) uträkning av förbättring eller försämring, § 18 ägofigurer „	178	0,12	21	36	51	04
		Längdprofil § 20, längd skala 1: 4000						
		a) uppritning enl. tariff VI, 1) nytt avlopp km.		3,00				
		2) befintligt belopp ell. vall „	3.150	3,50	11	02		
		b) antal ritningar st.	1	3,00	3	-	14	02
		Tvärsektion § 22, 1: 100,						
		vid uppritning av endast befintlig eller ny sektion „		0,15				
		„ „ „ såväl „ som „ „ „	61	0,25	15	25		
		tillägg för m² av våta sektionsarean vid h. v. y. nämligen för „	61	1.11	67	71	82	96
		„						
		„						
		Hydrografisk utredning, § 24, grundbelopp „			2	—		
		för vattenområdets areal km.²	890	0,02	17	80		
							19	80
		Dimensionsberäkning, § 25,						
		a) för öppet avlopp, utan särskild beräkning km.	3.15	3,50	11	02		
		tillägg för särskild beräkning av dimensionerna „	3.15	1,00	3	15		
		„ „ våta sektionsarean vid h. v. y, 0,50 kr. pr m²						
		nämligen 37.26 m² sektion på „	3.15	18.63	58	66		
		„ „ „ „						
		„ „ „ „						
		b) täckt ledning, 1) inre diameter intill 20 cm. „		6,00				
		2) „ „ över „ „		10,00			72	85
		Överföres					875	10

1	2	3	4	5	6		7	
		Överfört					875	10
		Inritning å kartan av avlopp och vallar, *§ 27, grundbelopp*			1	—		
		tillägg för varje cm. verkligt mått å kartan ... *cm.*	78	0,03	2	34	3	34
		Arbetsbeskrivning, *§ 28, 1:sta sidan*			3	—		
		tillägg för övriga sidor ... *st.*		2,00				
		Kostnadsberäkning, *§ 29, nyanläggning* ... *km.*		2,50				
		därjämte 25 öre pr m² av våta sektionsarean vid h. v. y.						
		nämligen ... *m² sektion på* ... *„*						
		b) vid förändring av befintligt avlopp ... *„*	315	4,00	12	60		
		därjämte 50 öre pr m² av våta sektionsarean vid h. v. y.						
		lika som tillägget för dimensionsberäkningar ...						
		c) av kostnadsförslagets slutsumma 0,1 % (broar inberäknat) ...			138	10	150	70
		Förslag till bro- och trummbyggnad, *§§ 34 och 36*						
		1) Enkel bro och trumma. a) för ritarbetet ...						
		b) för detaljerad kostnadsberäknad ... *km.*						
		c) för grundförstärkning ... *„*						
		2) Annan bro i två projektioner, a) för dimensionsberäkning ... *„*		8,00				
		b för ritarbetet, teoretisk spännvidd ... *m.*		1,00				
		och för särskilt konstruerat landfäste ... *st.*		4,00				
		c) för kostnadsberäkning, teor. sp. v. ... *m.*		0,50				
		och för särskilt konstruerade landfästen ... *st.*		4,00				
		Införande av höjdsiffror å plankartan, *§ 39* ... *„*	940	0,01			9	40
		Ersättningslängd, *§ 42, grundbelopp* ...			1	50		
		för varje ersättningsbelopp ... *st.*		0,25				
		Utlåtande och betänkande, *§ 43* ... *sid.*	8	3,00			24	—
		Sammanträden och upprättande av protokoll, *§ 44, mom, 1, dagar*	2	12,00			24	—
		Särskild utredning, *§ 44, mom. 2* ... *„*		12,00				
		Kostnadsfördelningslängds upprättande, *§ 44, mom. 14* ... *„*	1/2	12,00			6	—
		Utredning å länets lantmäterikontor rörande fastighetsgränser, jordregisternummer o. d. *§ 44, mom. 15* ... *dagar*	1	12,00			12	—
		Summa kronor					1104	54
		## *Lösen för:*						
		Kopia av plankartan, *§ 49,*						
		1) 1:sta regalarket ...			7	—		
		övriga regalark ...	10	1,75	17	50		
		2) efter kartans skala och ägofigurernas medelareal, tariff VII, skalan 1:4000, medelareal 95 *ar ägofigurer* ... *st.*	299	0.10	29	90		
		har	284.35	0.08	22	74		
		höjning för handkopia å ritpapper, 25 % ...			13	16	90	30
		Överföres					90	30

1	2	3	4	5	6		7	
		Överfört			90	30		
		3) insättning av höjdlägestal ..... *st.*	940	0,02	18	80		
		„ „ kanaler och diken, grundbelopp			1	75		
		tillägg för varje cm. verkligt mått å kartan, cm.	78	0,05	3	90	114	75
		Kopia av längdprofil, tvärsektioner samt förslag till broar och trummor å ritpapper, *§ 52,*						
		1) enligt tariff VIII i skala 1: 4000,						
		nytt avlopp ..... *km.*		5,00				
		ändring av befintligt avlopp ..... *„*	3.15	6,00	18	90		
		2) tvärsektioner, originalritningens belopp med 30 % förhöjning			107	84		
		3) broar och trummor, „ „ „ 30 % „						
		4) för varje med rubrik, skalor o. d. försett blad						
		längdprofilritningar ..... *st.*		3,00				
		tvärsektions- och broritningar ..... *„*		5,00			126	74
		nedsättning för kopia å kalkerväv 25 %						
		Avskrift av synehandlingarne, *§ 55* ..... *sid.*	54	0,75			40	50
		Summa kronor					281	99
		Övriga förrättningskostnader,						
		Lösen av förordnandet jämte kommissionärsarvode					9	64
		Annonskostnader ang. sammanträden					18	20
		Inbindning av förrättningshandlingarne					2	–
		Arvode till biträdande förrättningsmannen						
		„ „ „ gode männen enligt egna räkningar					124	80
		Ersättning för hantlangning, materialier o. d.					280	–
		Summa kronor					434	64
		Sammandrag.						
		Förrättningsmannens arvode					1104	54
		Lösen för kopior och avskrift					281	99
		Övriga förrättningskostnader					434	64
		Summa kronor					1821	17

Den, som icke åtnöjes med denna räkning äger, att inom tre månader från nedanstående dag klander därå anställa genom stämning till Östra Tunge *häradsrätt.*

Vanås *den* 26 nov. *19* 29

Lennart Holmström
Statens lantbruksingenjör.

Att sakägarne erhållit en med denna lika lydande räkning betyga: 6 st.

Kronor ..... *kvitteras:*

..... *den* *19*

Örebro Dagblads Tryckeri, 1924.

Före –

Stående avskrift av syneprotokoll
med bilagor 1–6 vidimeras.
Gunnar F. Cohnström

Nach

199

284/31

L____9*0501

5840

KONTRAKT.

DIARIE N:r
K. LANTBRUKSSTYRELSEN
29 FEB. 1932

Sedan Kungl. Maj:t den 27 november 1931 för "Vanås - Sinclairsholms vattenavledningsföretag av år 1929" i Kviinge, Gryts och Gumlösa socknar av

KRISTIANSTADS LÄN

beviljat *dels* ett *lån* av sextiotretusensextio (63.060) kronor att utgå från ***statens avdikningslånefond*** *och dels* ett ***statsbidrag*** utan återbetalningsskyldighet av sextiotretusensextio (63.060) kronor att utgå från ***statens avdikningsanslag,*** ävensom fastställt en av statens lantbruksingenjör L.Holmström vid syneförrättning år 1929 upprättad arbetsplan med därtill hörande kostnadsförslag, har undertecknad, som av vederbörande intressenter utsetts till ~~styrelse~~ förtroendeman för företaget, med Kungl. Lantbruksstyrelsen, å Kungl. Maj:ts och Kronans vägnar, avslutat följande kontrakt, varigenom ~~vi~~ jag för egen del samt å vederbörande intressenters i företaget vägnar åtager och förbinder ~~oss~~ mig:

1:o) att utföra företaget i noggrann överensstämmelse med den av Kungl. Maj:t fastställda arbetsplanen med de eventuella ändringar däri, varom vederbörande myndighet må efter framställning besluta,

att fullborda arbetet till den 1 september 1936,

12. 1930. 1000.

STATENS REPRODUKTIONSANSTALT
156230

att vid företagets utförande iakttaga de föreskrifter, som av Kungl. Maj:t eller Lantbruksstyrelsen må hava meddelats,

att bestrida vad utöver beviljade statsmedel kan erfordras för företagets fullbordande,

att gälda vederbörande förrättningsman tillkommande gottgörelse enligt taxa även i fråga om av Lantbruksstyrelsen beordrad avsyning av företaget,

att underhålla det utförda arbetet intill dess sådan underhållsskyldighet kan varda andra i laga ordning ålagd eller vederbörande från underhållsskyldigheten befriats, samt

att vid arbetets utförande ävensom i fråga om underhållsskyldighetens fullgörande underkasta ~~oss~~ mig Lantbruksstyrelsens inseende och kontroll;

2:o) att för tjänsteman, som av Lantbruksstyrelsen eller Väg- och Vattenbyggnadsstyrelsen förordnas att verkställa besiktning eller avsyning av arbetet eller inspektion av underhållsarbetet, tillhandahålla den för företaget fastställda arbetsplanen med därtill hörande handlingar och ritningar;

3:o) att i händelse avvikelse utan därtill i vederbörlig ordning erhållet tillstånd skett från den fastställda arbetsplanen, eller arbetet icke blivit fullbordat inom därför bestämd tid och Lantbruksstyrelsen ej heller meddelat anstånd med dess utförande, eller Kungl. Statskontoret skulle finna den säkerhet, som blivit ställd för till Statskontoret avgiven skuldförbindelse angående lånets återbetalning, icke vidare nöjaktig, och ny säkerhet, som av Statskontoret godkännes, icke varder inom bestämd tid avlämnad eller den bestämda annuiteten icke varder i behörig tid erlagd, låta det ankomma på Kungl. Maj:t att inställa all vidare utbetalning av statsmedel samt att återfordra vad därav uppburits, beträffande lånet dock endast därest icke beslut om detsammas återbetalning och fördelning blivit meddelat, att inom viss angiven tid på en gång eller efter hand inbetalas till Statskontoret, ävensom att å sålunda lyftade och återburna medel erlägga fem procent årlig ränta från lyftningsdagen till dess återbetalning sker;

4:o) att ifråga om tid för lyftande av statsmedlen i mån av arbetets fortgång låta gälla vad Lantbruksstyrelsen därutinnan bestämmer; och skall, därest icke Kungl. Maj:t med avseende å särskilda förhållanden prövar skäligt annorlunda förordna, någon del av statsmedlen innestå i Statskontoret intill dess arbetet blivit vederbörligen avsynat och av Lantbruksstyrelsen godkänt;

5:o) att vid avslutandet av detta kontrakt för förvaring i Lantbruksstyrelsens arkiv till Styrelsen överlämna bestyrkt avskrift och kopia av de till den fastställda arbetsplanen hörande handlingar och ritningar, ävensom att, innan sista delen av statsmedlen lyftes, till Lantbruksstyrelsen överlämna fullständig beskrivning jämte ritning över sådan avvikelse från den fastställda planen, vartill vederbörligt tillstånd meddelats;

6:o) att bestrida eller gottgöra alla kostnader av vad beskaffenhet de vara må, som i följd av erhållna statsmedel föranledas för Statskontoret;

7:o) att för fullgörande av detta kontrakt ävensom, därest mot kontraktet brytes, för återbäring av lyftade statsmedel jämte därå upplupen ränta, ställa sådan säkerhet, som av Lantbruksstyrelsen godkännes;

8:o) att till Statskontoret avgiva med behörig borgen eller annan säkerhet försedd skuldförbindelse angående lånets återbetalning; samt

9:o) att fullgöra de övriga åtaganden, som enligt gällande författningar i ämnet åligga mottagare av ifrågavarande statsmedel.

Härav äro två lika lydande exemplar upprättade, av vilka vardera kontrahenten tagit ett.

Wanås den 10 febr. 1932.

Gustaf Wachtmeister

Att Gustaf Gustaf Wachtmeister

i bägges vår närvaro egenhändigt undertecknat förestående kontrakt, intyga:

Henrik Ebertsson [signature]

Adress Helsingborg Adress Bröling

Med stöd av Kungl. brevet den 27 november 1931 ***antager Kungl. Lantbruksstyrelsen, å Kungl. Maj:ts och Kronans vägnar, detta kontrakt.***

Stockholm den 16 mars ***19***32.

[signature]

[signature]

Vederbörandes uppmärksamhet fästes å bestämmelserna i 13 kap. 17 § vattenlagen, vari stadgas att, därest det framtida underhållet försummas, Konungens Befallningshavande eller annan myndighet Konungen bestämmer äger själv bota bristen på den försumliges bekostnad.

Återgår ej att återföras.

Uppgift å fastigheter jämte ägare, för vilka lån blivit utbetalt av dikningslånefond till "Vanås-Sinclairsholms vattenavledningsföretag av år 1929".

Socken, by, kvarter	Registernummer	Dikningen å kartan	Belopp	Ägares namn m. m.
1	2	3	4	5
Hvinge socken				
Västerslöv	gemensamt 1', 2', 3', 4', 5', 6', 7'	Aa	1/2, 5/16, 1/4	Vanås fideikom. Ägare: Arvid Svensson
"		Ab		" " " Sven Svensson
"		Ac		" " " Karl Jönsson
"		Ad	5/16, 3/8, 3/8	" " " Albin Mattsson
Fryts socken				
Vanås	av 1	Ba	av 2 5/8	" " " Arvid Svensson
"	av 1	Bb	av 2 5/8	" " " Sven Svensson
"	av 1	Bc	av 2 5/8	" " " Karl Jönsson
"	av 1	Bd	av 2 5/8	" " " Axel Jönsson
"	av 1	Be	av 2 5/8	" " " Joel Johnsson x)
"	av 1	Bf	av 2 5/8	" " " " "
Hvittinge	gemensamt 1', 2', 3', 4', 5'	Ca	7/16, 1/2, 1/2, 1, 1	" " " " "
"		Cb		" " " " "
"		Cc		" " " Fredrik Johnsson
"		Cd		" " " Oskar Malmberg
"		Ce		" " " Axel Nilsson
Sunnerbo socken				
Råvad	gem. mark 1', 2', 3', 4'	Da	1/2, 1/2, 1/2, 1/8	" " " " "
"		Db		" " " Hjalmar Svensson
Sinclairsholm	1'	E	3	Friherre H. Barnekow
Sunnerbo	13'	Fa	1/2	" "
"	11'	Fb	1/2	" "
"	10'	Fc	1/2	" "
"				

x) är varje arrendatorlott självständig registerad fastighet? Uppgi icke hemmagjord ägarförteckning, ej heller namn på arrendatorer. Skall lånet utbetalas till Vanås 1' 2 5/8 mtl, ägare Vanås fideikommiss?

1	2	3	4	5
Gumlösa	sochen			
Gumlösa	6'	Fd	1/2	Friherre H. Barnekow
"	1'	Fe	1/2	" "

Kristianstad den 11 juli 1930
Samuel F. Johnstrius
Statens lantbruksingenjör

Socken, by och hemman	Registernummer	Littera å kartan	Hemmanstal	Ägofigurens nummer	Delägares namn, hemvist m. m. samt ägobeskrivning
1	2	3	4	5	6

Uppgift å delägare i Vanås-Sinclairsholms vattenavledningsföretag av år 1929" som innehava lån från statens avdikningslånefond.

Kristianstads län.

Kvinge socken.

Västerslöv	1' 2' 3' 4' 5' 6' 7' gemensamt	A a	1/4	Vanås fideikom. C. Wachtmeister, arr.	Arvid Svensson
"		A b	3/16 3/8	" " " "	Sven Svensson
"		A c	3/8 3/8	" " " "	Karl Jönsson
"		A d	1/2 5/16	" " " "	Albin Mattsson

Gryts socken.

Vanås	1'	B a	2 5/8	" " " "	Arvid Svensson
"		B b		" " " "	Sven Svensson
"		B c		" " " "	Karl Jönsson
"		B d		" " " "	Axel Jönsson
"		B e		" " " "	Joel Johnsson
"		B f		" " " "	" "
Kvittinge	1' 2' 3' 4' 5' gemensamt	C a	7/16, 1/2, 1/2, 1, 1	" " " "	" "
"		C b		" " " "	" "
"		C c		" " " "	Fredrik Johnsson
"		C d		" " " "	Oskar Malmberg
"		C e		" " " "	Axel Nilsson

Gumlösa socken.

Råröd	1' 2' 3' 4' gemens.	D a	1/2, 1/2, 1/2, 1 3/8	" " " "	Axel Nilsson
"		D b		" " " "	Hjalmar Svensson
Sinclairsholm	1'	E	3	Friherre K. Barnekow	
Gumlösa	13'	F a	1/2	" "	
"	11'	F b	1/2	" "	
"	10'	F c	1/2	" "	
"	6'	F d	1/2	" "	
"	1'	F e	1/2	" "	

Kristianstad i februari 1932

[signature]

Statens lantbruksingenjör.

Areal								Nuvarande värde			Blivande värde			Förbättringsvärde		
Åker		Äng och odlingsmark		Annan duglig mark		Impediment och högl. mark		pr har	pr ägofigur		pr har	pr ägofigur		pr har	pr ägofigur	
Har	ar	Har	ar	Har	ar	Har	ar	Kr.	Kr.	öre	Kr.	Kr.	öre	Kr.	Kr.	öre
7		8		9		10		11	12		13	14		15	16	

Uppgift jämlikt stadgandet i 1 §, 1 stycket, av lag om kronans förmånsrätt för avdikningslån den 14 juni 1929 (nr 164).

Företagets namn: "Vanås - Sinclairsholms vattenavledningsföretag av år 1929" i Kviinge, Gryts och Gumlösa socknar av Kristianstads län

Lån 63.060 kronor från statens avdikningslånefond enligt Kungl. Maj:ts beslut den 27 november 1931.

Lånet har beviljats för nedanstående, i utredningen angående detsamma upptagna fastigheter.

Socken, by och hemman	Mantal		Registernummer	Ägares namn	
Kviinge socken					
Västerslöv	$1\frac{1}{2}$	gemensamt	1^1	~~Vanås fideikom. C. Wachtmeister~~	
"	3/8		2^1	~~D:o~~	~~d:mo~~
"	3/16		3^1	~~D:o~~	~~D:mo~~
"	1/4		4^1	Vanås fideikom. C. Wachtmeister	
"	5/16		5^1	~~D:o~~	~~d:m~~
"	3/8		6^1	~~D:o~~	~~d:mo~~
"	3/8		7^1	~~D:o~~	~~d:mo~~
Gryts socken					
Vanås	2 5/8		1^1	D:o	d:mo
Kvittinge	7/16	gemensamt	1^1	~~D:o~~	~~d:mo~~
"	1/2		2^1	~~D:o~~	~~d:mo~~
"	1/2		3^1	D:o	d:mo
"	1		4^1	~~D:o~~	~~d:mo~~
"	1		5^1	~~D:o~~	~~d:mo~~
Gumlösa socken					
Båröd	1/2	gemensamt	1^1	~~D:o~~	~~d:mo~~
"	1/2		2^1	D:o	d:mo
"	1/2		3^1	~~D:o~~	~~d:mo~~
"	1 3/8		4^1	~~D:o~~	~~d:mo~~
Sinclairsholm	3		1^1	Friherre K. Barnekow	
Gumlösa	1/2		1^1	D:mo	

Gumlösa	1/2	6^1	Friherre K. Barnekow
"	1/2	10^1	D:mo
"	1/2	11^1	D:mo
"	1/2	13^1	D:mo

Stockholm den 16 mars 1932.

På Kungl. Lantbruksstyrelsens vägnar

Albert Smith

P. M.

D. N:r
22670/32

för utbetalande av statsunderstöd.

Företag: "Vanås - Sinclairsholms vattenavledn.företag av år 1929"
i Kviinge, Gryts och Gumlösa snar av

Kristianstads län

Arb. plan: 27/11 31

Kontrakt: 16/3 32

Fullbordas: 1/9 36

Statsbidrag: 63.060

Lån: 63.060

Beräkn. kostnad: 127.126:22

Tillstyrkt utbet. d. 16/3 32 och 4/8 32 av statsbidrag: 26.600 kr.
av lån: 26.600 kr.

Utfört arbete enligt Holmström den 9/9 1932

kr. = c:a 52 %

56 % x 63.060 = 35.600 - 26.600 = 9.000
63.060 = 35.600 - 26.600 = 9.000

Ordf. i arb. styrelsen
~~Endo- intressent~~
Greve Gustaf Wachtmeister,
Wanås.

Rekv. bifogad e

Tillstyrkes till utbetalning
av statsbidrag 9.000 - kr.
av lån 9.000 - kr.

Stockholm den 7/10 1932

f

11. 1931. 1500.

STATENS REPRODUKTIONSANSTALT
144431

P. M.

D. N:r 33965/32

för utbetalande av statsunderstöd.

Företag: "Vanås - Sinclairsholms vattenavledn. företag av år 1929" i Kviinge, Gryts och Gumlösa socknar av

KRISTIANSTADS LÄN

län

Arb. plan: 27/11 31

Kontrakt: 16/3 32

Fullbordas: 1/9 36

Statsbidrag: 63.060

Lån: 63.060

Beräkn. kostnad: 127.126:22

Tillstyrkt utbet. d. 16/3 32 m.fl.

av statsbidrag: 35.600 kr.

av lån: 35.600 kr.

Utfört arbete enligt Ibsing. L. Holmström den 21/12 19 32

89.626:22 kr. = c:a 71 %

0,71 · 63'060 = 44'600
35'600
9'000, av [illegible] 10'000

Ordf. i arb. styrelsen } Greve Gustaf Wachtmeister, Vanås

~~Ende intressent~~

Rekv. äro bifogad

Tillstyrkes till utbetalning

av statsbidrag 10'000 kr.

av lån 10'000 kr.

Stockholm den 13/1 19 33

11. 1931. 1500.

STATENS REPRODUKTIONSANSTALT 144431

D. N:r 24775/33

P. M.

för utbetalande av statsunderstöd.

Företag: "Vanås - Sinclairsholms vattenavledningsföretag av år 1929"

i Kviinge, Gryts och Gumlösa socknar av

Kristianstads län

Arb. plan: 27 november 1931

Kontrakt: 16 mars 1932

Fullbordas: 1 september 1936

Statsbidrag: 63.060 kronor

Lån: 63.060 kronor

Beräkn. kostnad: 127.126:22 kronor

Tillstyrkt utbet. d. 16 mars 1932 m.fl. av statsbidrag: 50.000 kr.

av lån: 50.000 kr.

Utfört arbete enligt st.lbr.ing. L. Holmström den 31/8 1933

~~117.500~~ 114.000 kr. = c:a ~~84~~ 92 %

0.81 · 63000 = 51000
50000
1000

Ordf. i arb. styrelsen | Greve Gustav Wachtmeister, Wanås.

~~Endo-intressent~~

Rekv. bifogad

Tillstyrkes till utbetalning av statsbidrag 1000 kr.

av lån 1000 kr.

Stockholm den 15/9 1933

11. 1931. 1500.

STATENS REPRODUKTIONSANSTALT
144431

D. N:r 22827/33

P. M.

för utbetalande av statsunderstöd.

Företag: "Vanås - Sinclairsholms vattenavledningsföretag av år 1929"

i Kviinge, Gryts och Gumlösa socknar av

Kristianstads län

Arb. plan: 27 november 1931

Kontrakt: 16 mars 1932

Fullbordas: 1 september 1936

Statsbidrag: 63.060 kronor

Lån: 63.060 kronor

Beräkn. kostnad: 127.126:22 kronor

Tillstyrkt utbet. d. 16 mars 32 m.fl. av statsbidrag: 45.600 kr.

av lån: 45.600 kr.

Utfört arbete enligt st. 1bring. L. Holmström den 29/7 19 33

103.000 kr. = c:a ~~76~~ 81 %

0.79 · 63060 · 50000
45600
4400

Ordf. i arb. styrelsen | Greve Gustaf Wachtmeister, Wanås.

~~Ende intressent~~

Rekv. bifogade

Tillstyrkes till utbetalning av statsbidrag 4400 kr.

av lån 4400 kr.

Stockholm den 3 / 8 19 33.

11. 1931. 1500.

STATENS REPRODUKTIONSANSTALT
144431

P. M.

D. N:r
19374/32

för utbetalande av statsunderstöd.

Företag: "Vanås - Sinclairsholms vattenavledningsföretag av år 1929"
i Kviinge, Gryts och Gumlösa sknar av

Kristianstads län

Arb. plan: 27/11 31

Kontrakt: 16/3 32

Fullbordas: 1/9 36

Statsbidrag: 63.060

Lån: 63.060

Beräkn. kostnad: 127.126:22

Tillstyrkt utbet. d. 16/3 32 av statsbidrag: 12.600 kr.
av lån: 12.600 kr.

Utfört arbete enligt Holmström den 25/7 19 32.

kr. = c:a ~~24~~ 28 %

0,42 · 63'060 = 26'500
12'600
14'000

Ordf. i arb. styrelsen } Greve Gustav Wachtmeister, Wanås.
~~Ende intressent~~ }

Rekv. bifogad

Tillstyrkes till utbetalning av statsbidrag 14'000 kr.
av lån 14'000 kr.

Stockholm den 4/8 19 32.

11. 1931. 1500.

STATENS REPRODUKTIONSANSTALT
144431

KONSTRUKTIONSBYRÅ
— FÖR —
BRUKS- & VATTENVERKS-BYGGNADER.

Vattenkraftsanläggningar. Armerade betongkonstruktioner.
Vattenrättsfrågor. Sjöregleringar.

R. T. 5.

Arboga den 23 nov. 1935

Till

Kungl. Lantbruksstyrelsen

Kulturtekn. byrån.

Stockholm.

Såsom bilaga i ett vattenmål behöves 6 st vitkopior av Plankartan, Blad 1 i Vanås-Sinclairsholms vattenavledningsföretag av år 1929 i Kristianstads län. Förslaget uppgjort 28 okt 1929 och kontrakt med Lantbruksstyrelsen av 27 nov.1931.

Enligt uppgift av Vattenrättsingeniören Elfström, så skulle det hos Lantbruksstyrelsen finnas vävkopia, och jag vore mycket tacksam om det ginge att få taga dessa kopior från sådan vävkopia.

Ävenså behövde jag ett utdrag ur hävdeförteckningen, nämligen sammandraget över de olika arrendatorerna.

Jag återkommer vidare pr telefon , och har äran teckna

Högaktningsfullt

John Gjers

Kapten k.V.V.K.

284/31

DIARIE Nr 5841
K. LANTBRUKSSTYRELSEN
29 FEB. 1932

Bevis

över verkställd besiktning av torrläggningsföretag.

Företagets namn: "Vanås - Sinclairsholms vattenavledningsföretag av år 1929" i Kviinge, Gryts och Gumlösa socknar av Kristianstads län.

Planen fastställd den 27 november 1931.

Bidrag från statens avdikningsanslag 63060 kronor.

Lån från statens avdikningslånefond 63060 kronor.

Kontrakt om företagets utförande antaget av sökandena.

Fastställd arbetstid till den 1 september 1936.

Ordförande i arbetsstyrelsen: Greve Gustav Wachtmeister, Vanås.

Besiktning verkställd av undertecknad.

Företaget befanns därvid påbörjat.

Kristianstad den 27 februari 1932.

Hugart Lorentzius
statens lantbruksingenjör.

gr. dl. 18/10 33

Stämpel En krona.

19374

DIARIE N:r
K. LANTBRUKSSTYRELSEN
26 JUL. 1932

Bevis

över verkställd besiktning av torrläggningsföretag.

Företagets namn: "Vanås - Sinclairsholms vattenavledningsföretag av år I929" i Kviinge, Gryts och Gumlösa socknar av Kristianstads län.

Planen fastställd den 27 nov. I93I.

Bidrag från statens avdikningsanslag 63060 kronor.

Lån från statens avdikningslånefond 63060 kronor.

Kontrakt om arbetets utförande antaget den I6 mars I932.

Arbetsstyrelsens ordförande: Greve Gustaf Wachtmeister, Vanås.

Vid verkställd besiktning av ovan angivna arbete har befunnits, att schaktning verkställts mellan sektioner 0 och 6+75 samt mellan sektioner I3+25 och 3I+50.

Utfört arbete utgör 24 % av hela arbetet och värderas enligt senaste kostnadsberäkning till 33000 kronor

Härtill kommer synekostnader mm 2I26:22 "

Summa 35I26:22 kronor.

Hittills har utbekommits av anslaget I2600 kronor och av låner I2600 kronor. Enär arbetet bedrives raskt och med både dag och nattskift tillstyrker jag utbetalandet av ytterligare 50000 kronor.

Kristianstad den 25 juli I932

Lennart Rosenstrom

statens lantbruksingenjör.

Stämpel En Krona

284/31

DIARIE N:r 22827
K. LANTBRUKSSTYRELSEN
1 AUG. 1933

B E V I S

över verkställd besiktning av vattenavlednings- och avdikningsarbete angående "Vanås-Sinclairsholms vattenavledningsföretag av år 1929" i Kwiinge, Grydts och Gumlösa socknar av Kristianstads län.

Plnanen fastställd den 27 nov. 1931.

Statsunderstöd.

Lån 63060.- kronor

Anslag 63060.- "

Kontrakt om arbetets utförande antaget den 16 mars 1932.

Arbetsstyrelsens ordförande:

Greve Gustaf Wachtmeister,

Vanås.

Vid verkställd besiktning av ovan angivna arbete har befunnits att full schakt tagits mellan p.0-6, 8+25-11+25 samt 13-31+50. Å övriga sträckor eller mellan 6-8+25 samt 11+25-13 kvarstår bottenschakt.

Utfört arbete utgör 76 % eller enl. kostnadsförslaget

c:a 103000.- kronor

Härtill kostnader för syneförrättning betänkande och administrationskostnader c:a 3000.- "

c:a 106000.- kronor

Det tillstyrkes att ytterligare medel av beviljat statsunderstöd utanordnas för företaget.

Kristianstad den 29 juli 1933.

[signature]

Statens lantbruksingenjör

Stämpel En Krona

Godk. 18/10 1933 284/31

DIARIE Nr 26987
K. LANTBRUKSSTYRELSEN
14 OKT. 1933

Bevis

över verkställd avsyning av vattenavledningsföretag.

Företagets namn: Vanås - Sinclairsholms vattenavledningsföretag av år I929" i Knislinge, Gumlösa och Gryts socknar i Kristianstads län.

Planen fastställd den 27 november I93I.

Bidrag från statens avdikningsanslag 63060 kronor.

Lån från statens avdikningslånefond 63o60 kronor.

Kontrakt om arbetets utförande antaget den I6 mars I932.

Arbetsstyrelsens ordförande: Greve Gustaf Wachtmeister, Vanås.

Avsyningen verkställd av förste assistenten A. B. Andersson.

Företaget befanns därvid vara i sin helhet utfört i överensstämmelse med det fastställda förslaget och tillstyrker jag dess godkännande.

Kristianstad den 9 oktober I933.

[signature]
statens lantbruksingenjör.

Stämpel En krona.

284
31

DIARIE Nr 24775
K. LANTBRUKSSTYRELSEN
6 SEP. 1933

B E V I S

över verkställd besiktning av vattenavlednings-och avdikningsarbete angående "Vanås-Sinclairsholms vattenavledningsföretag av år 1929" i Kvinge, Gryts och Gumlösa socknar av Kristianstads län.

Planen fastställd den 27 nov. 1931.

Statsunderstöd:

Lån 63060.- kronor

Anslag 63060.- "

Kontrakt om arbetets utförande antaget den 16 mars 1932.

Arbetsstyrelsens ordförande:

Greve Gustaf Wachtmeister,

Vanås.

Vid verkställd besiktning av ovan angivna arbete har befunnits att full schakt tagits mellan 0-8, 8+25-11+25 samt 13-31+50. Å övriga sträckor eller mellan 8-8+25 samt 11+25-13 kvarstår bottenschakt.

Utfört arbete utgör 84 % eller enligt kostnadsförslaget

c:a 114000.-

Härtill kostnaden för syneförrättning, betänkande och administrationskostnader c:a 3500.-

c:a 117500.-

Det tillstyrkes att ytterligare medel av beviljat statsunderstöd utanordnas för förslaget.

127 126.22
= 927

Kristianstad den 31 aug. 1933.

Statens lantbruksingenjör

Stämpel En krona

284/31

B E V I S

över verkställd besiktning av vattenavlednings- och avdiknings-arbete angående "Vanås-Sinclairsholms vattenavledningsföretag av år 1929" i Kviinge, Grydts och Gumlösa socknar av Kristianstads län.

33965

Planen fastställd den 27 nov. 1931.

DIARIE Nr
K. LANTBRUKSSTYRELSEN
31 DEC. 1932

Statsunderstöd:

Lån	63060.-	kronor
Anslag	63060.-	"

Kontrakt om arbetets utförande antaget den 16 mars 1932.

Arbetsstyrelsens ordförande:

Greve Gustaf Wachtmeister,

Vanås.

Vid verkställd besiktning av ovan angivna arbete har befunnits att full schakt tagits mellan p.0-5+50 mellan 8+25-11+25 och mellan 13-25. Mellan p.25-31+50 var full schakt tagen endast i höger slänt. Å övriga sträckor eller mellan 5+50-8+25 samt 11+25-13 var ytschakt med ofullständiga sektioner tagna.

Utfört arbete utgör 64 % eller enligt kostnadsförslaget

c:a	87.500:-
Härtill kostnaderna för syneförrättning och betänkande	2.126:22
Kronor	89.626.22

I anledning av förestående utredning samt arbetets snabba bedrivande tillstyrker jag att av beviljade medel utbetalas ytterligare 20.000:- kronor.

Kristianstad den 21 dec. 1932.

Stamp: Kr. Stämpel Stämpel Kr. EN KRONA

Stämpel En krona.

284/31

DIARIE N:r 22670
K LANTBRUKSSTYRELSEN
17 SEP. 1932

Bevis

över verkställd besiktning av torrläggningsföretag.

Företagets namn:"Vanås - Sinclairsholms vatten avledningsföretag av år 1929" i Kviinge, Gryts och Gumlösa socknar av Kristianstads län.

Planen fastställd den 27 nov. 1931.

Bidrag från statens avdikningsanslag 63060 kronor.

Lån från statens avdikningslånefond 63060 kronor.

Kontrakt om arbetets utförande antaget den 16 mars 1932.

Arbetsstyrelsens ordförande Greve Gustaf Wachtmeister, Vanås.

Besiktning verkställd av förste assistemten Anders B. Andersson.

Hävid befanns det, att fullt schakt tagits mellan sektioner 0 - 5+50 samt fullt djup / med undantag för några mindre sträckor mellan 5+50 och 8/ i hela högra slänten.

Utfört arbete utgör 52% eller enligt kostnadsförslaget omkring 71000 kronor

Förrättningskostnader m.m. utgöra 2126:22 "

Summa: 73126:22 kronor.

Hittils har av statsmedlen utanordnats 53200 kronor, hälften lån, hälften anslag.

Arbetet pågår med dag och nattskift.

Kristianstad den 9 september 1932.

statens lantbruksingenjör.

Stämpel En krona