Likheten med den av Kungl. Maj:t den 6/10 1933 fastställda arbetsplanen bestyrkes;

[signature]

DIARIE Nr 2970
K. LANTBRUKSSTYRELSEN
24 NOV 1933

Förslag
till dikning inom

Tommaholma

i Matteröds socken, Kristianstads län,

upprättat vid syneförrättning enl. vattenlagen

år 1931 av

[signature]

Statens lantbruksingenjör.

Registernummer.
Kristianstads län.
Matteröds socken.
A Tommaholma 1⁶
Aa " 1⁹
Ab " 1⁸
Malmöhus län.
N. Rörums socken.
B Lilla Skudderup

Tommaholma dikningsföretag av år 1931.

Genom Kungl. Maj:ts nådiga brev den 6 oktober 1933 fastställd till efterrättelse vid arbetets utförande.

Stockholm den 24 oktober 1933
På Kungl. Lantbruksstyrelsens vägnar:
Albert Smith

Kungl. Lantbruksstyrelsens Ritningsarkiv

Förslag till dikesöga vid punkt 13.



Förslag till intagningsbrunn.

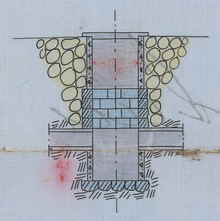

Förslag till dikesöga vid punkt 14.

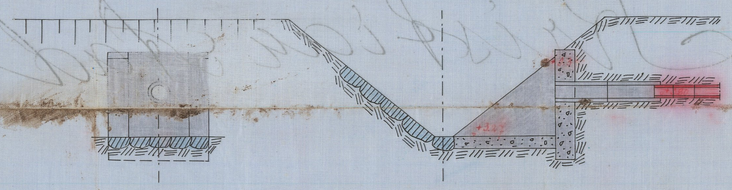

Skala 1:50.

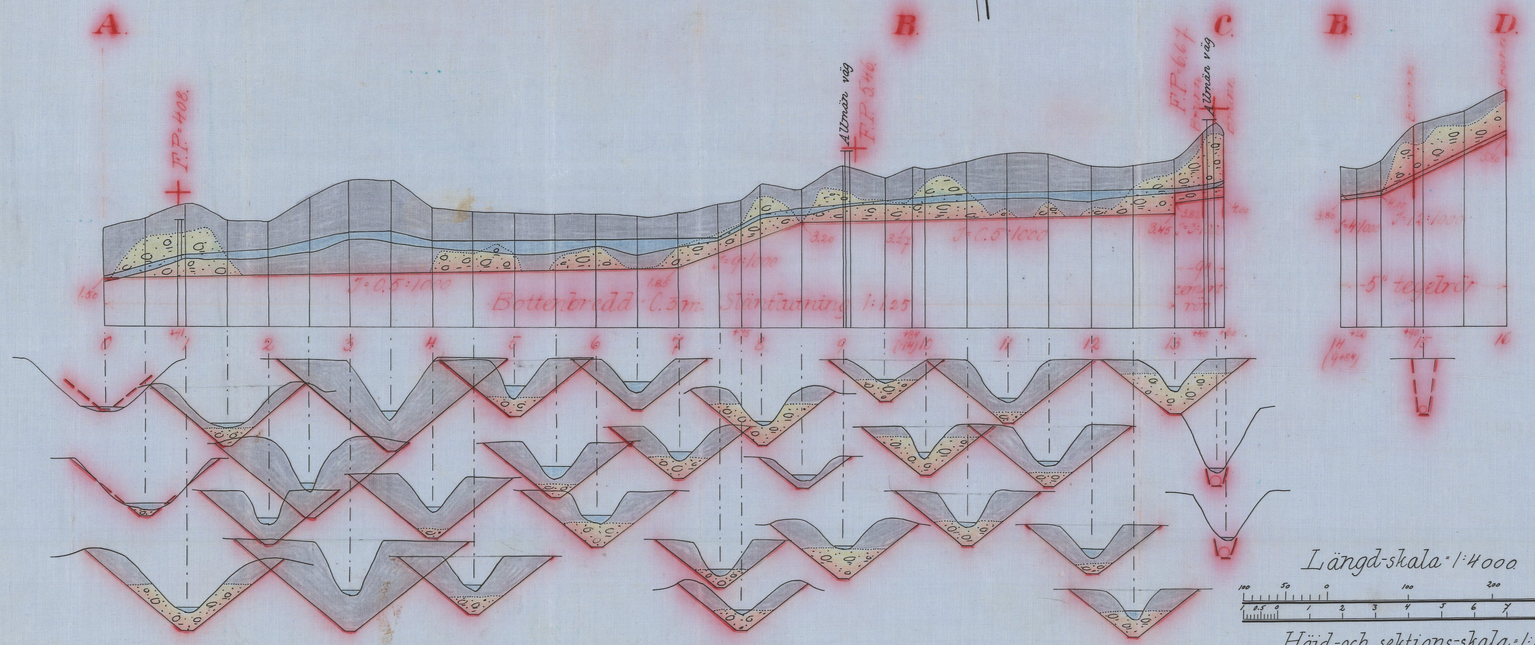

Förslag till ägovägstrumma vid punkt 0+91.

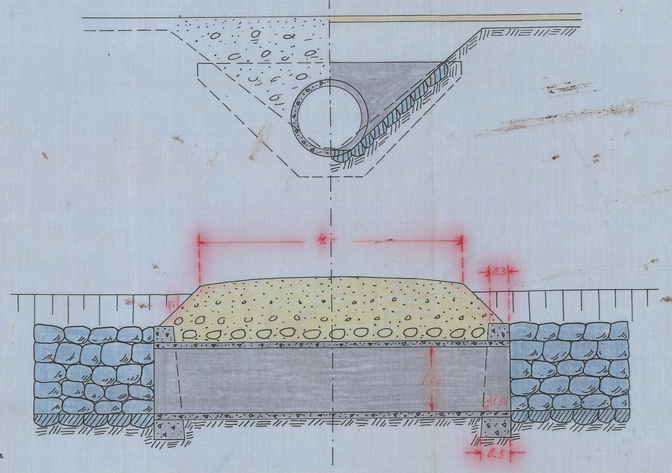

Längd-skala 1:4000.

Höjd-och sektions-skala 1:100.

L 1.0593
Na 555 Kristianstads lan
L 1.0594

29765

L_____1*0594

DIARIE N:r
K. LANTBRUKSSTYRELSEN
24 NOV. 1933

3829

DIARIE N:r
K. LANTBRUKSSTYRELSEN
6 FEB. 1932

6 OKT. 1933

Fund. ann.

32

Handlingar
rörande

Tommaholma

dikningsföretag
upprättade vid syneförrättning enl. vattenlag.
år 1931

Avskrift.

Protokoll, hållet vid syneförrättning enligt vattenlagen angående dikning inom Thomaholma i Matteröds socken, Kristianstads län.

År 1931 den 20 april inställde sig undertecknad statens lantbruksingenjör hos Lantbrukaren Martin Andersson i Thomaholma för att på grund av länsstyrelsens förordnande verkställa syneförrättning enligt vattenlagen angående dikning inom Thomaholma i Matteröds socken. Efter personliga kallelser hade till sammanträde infunnit sig:

Folke Persson, Thomaholma

Martin Andersson, "

Nils Persson, "

Nils Johansson, Lilla Skudderup

såsom gode män: Nils Johansson, Deleberga, och Herman Johansson, Västra Brännar, vilka båda avlagt föreskriven ed.

§ 1.

Det för undertecknad utfärdade förordnandet samt ansökan därom upplästes /bil.1/.

§ 2.

På därom framställd fråga yppades ej någon jävsanmärkning mot synemännen ej heller visste sig dessa stå i jävsförhållande till sakägare.

§ 3.

Till förrättningsmannen hade inkommit skrivelse enligt vilken Nils Persson i Thomaholma förenade sig med sökanden. Denna

föreningshandling /bil.2/ upplästes och vidhölls vid förfrågan därom av Nils Persson,vilket styrktes genom synemännens anteckning å handlingen.

§ 4.

Sökandena yrkade upptagande av avloppsdiken till sådant djup och dimensioner att deras vattenskadade mark kunde torrläggas till lagenligt djup för åker samt att kostnaderna skulle fördelas enligt lag.

§ 5.

Sakägarna yrkade ersättning för jord, som åtginge till dikes utvidgande och till jordupplag.

§ 6.

Förrättningsmannen kungjorde, att synemännen omedelbart efter sammanträdet komme att vidtaga för ärendets vidare handläggning nödiga undersökningar och värderingar samt att nytt sammanträde komme att hållas å samma lokal måndagen den 30 april 1931 kl. 1 e.m. till vilket sammanträde inga andra kallelser än detta meddelande komme att utgivas.

§ 7.

Då intet vidare förekom upplästes protokollet och slöts sammanträdet. Ort och tid som ovan

Lennart Holmström

Statens lantbruksingenjör

Nils Johansson Herman Johansson

År 1931 den 30 april .

Denna dag sammanträdde åter förenämnda synemän i Tommaholma varvid följande sakägare infunno sig:

Folke Persson, Thomaholma

Martin Andersson, "

Nils Persson, "

Nils Johansson, Lilla Skudderup

§ 8.

Förrättningsmannen framlade och förklarade det upprättade dikningsförslaget samt uppläste hävdeförteckning, ägobeskrivning och värderingslängd i sammandrag /bil.3/kostnadsberäkning /bil.4/, jordersättningslängd /bil.5/ och kostnadsfördelningslängd /bil.6/

§ 9.

Synemännen avgåvo sitt så lydande utlåtande /bil.7/.

§ 10.

Till styrelse för företaget utsågs Martin Andersson,Thomaholma pr Norra Rörum och skulle till företaget hörande handlingar och ritningar förvars av Andersson.

§ 11.

Räkning å förrättningskostnaderna bifogades protokollet som bilaga 8.

§ 12.

Då intet vidare förekom förklarades förrättningen avslutad och upplästes dagens protokoll.

Ort och tid som ovan

Lennart Holmström
Statens lantbruksingenjör

Herman Johansson

Nils Johansson

Bil. 1 .

Till Länsstyrelsen i Kristianstads län.

Jag anhåller vördsamt om förordnande för statens lantbruksingenjör att verkställa syneförrättning enligt vattenlagen för torrläggning av mark till Thomaholma i Matteröds socken. Samtliga av företaget beroende torde först kunna uppgivas av förrättningsmannen.

Thomaholma pr Norra Rörum den 8 juni 1929.

Martin Andersson

RESOLUTION.

Jämlikt 10 kap. 33 § vattenlagen förordnar länsstyrelsen statens lantbruksingenjör Lennart Holmström att i enlighet med föreskrifterna i ovan åberopade lag, därest laga hinder ej möter, verkställa den uti bilagda ansökan påkallade förrättning; skolande sökanden tillställa förrättningsmannen detta förordnande.

Kristianstads landskansli den 18 januari 1930.

På länsstyrelsens vägnar:

Josef Fischer C.Rich Lundberg

Bil. 2.

Undertecknad förenar sig med sökanden av den syneförrättning enligt vattenlagen avseende marks torrläggning till Thomaholma i Matteröds socken av Kristianstads län; varför jag är att anse som sökande och önskar undersökningen utsträckes till min mark.

Thomaholma den 28/8 1930

Nils Persson

Egenhändiga namnteckningen bevittnas:

Martin Andersson

Förestående föreningshandling är uppläst vid laga syneförrätt-
ning den 20 april 1931 och vidhölls vid förfrågan därom av Nils
Persson betyga

Lennart Holmström

Statens lantbruksingenjör

Nils Johansson Herman Johansson

Bil. 3.

Areal								Nuvarande värde			Blivande värde			Förbättringsvärde		
Åker		Äng och odlingsmark		Annan duglig mark		Impediment och högl. mark		pr har	pr ägofigur		pr har	pr ägofigur		pr har	pr ägofigur	
Har	ar	Har	ar	Har	ar	Har	ar	Kr.	Kr.	öre	Kr.	Kr.	öre	Kr	Kr.	öre
7		8		9		10		11	12		13	14		15	16	

Hävdeförteckning, ägobeskrivning och värderingslängd över vattenskadad mark till Tommaholma i Matteröds socken av Kristianstads län och Skuddemp i Norra Rönnes socken av Malmöhus län; upprättad vid synförrättning enligt vattenlagen år 1931.

Socken, by och hemman	Registernummer	Littera å kartan	Hemmanstal	Ägofigurens nummer	Delägares namn, hemvist m. m. samt ägobeskrivning
1	2	3	4	5	6
Mathröds socken					
Tommaholma	16	A	1/32		Nils Persson
				1	åker, torvjord på grus o sand
				2	" "
				3	" "
				4	äng "
					Summa
Tommaholma	19	Aa	1/64		Martin Andersson
				5	åker, torvjord på grus o sand
				6	" "
				7	" "
				8	äng, mosse "
				9	" "
				10	åker "
				11	" "
				12	" "
				13	äng "
				14	åker "
				15	" "
				16	äng "
				17	åker "
				18	äng "
				19	" "
				20	åker "
				21	" "
				22	" "
				23	" "
				24	" "
				25	" "
					överföres

Areal								Nuvarande värde			Blivande värde			Förbättringsvärde		
Åker		Äng och odlingsmark		Annan duglig mark		Impediment och högl. mark		pr har	pr ägofigur		pr har	pr ägofigur		pr har	pr ägofigur	
Har	ar	Har	ar	Har	ar	Har	ar	Kr.	Kr.	öre	Kr.	Kr.	öre	Kr.	Kr.	öre
7		8		9		10		11	12		13	14		15	16	
0	32.0							960	307	20	1200	384	-	240	76	80
0	29.0							600	174	-	1200	348	-	600	174	-
0	20.0							600	120	-	1200	240	-	600	120	-
		0	07.0					540	37	80	600	42	-	60	4	20
0	81.0	0	07.0						639	-		1014	-		375	-
0	17.0							720	122	40	1200	204	-	480	81	60
0	66.0							500	330	-	1000	660	-	500	330	-
0	44.0							500	220	-	1000	440	-	500	220	-
		0	48.0					50	24	-	60	28	80	10	4	80
		0	09.0					140	12	60	200	18	-	60	5	40
0	30.0							500	150	-	1000	300	-	500	150	-
0	24.0							600	144	-	1000	240	-	400	96	-
0	05.0							600	30	-	1000	50	-	400	20	-
		0	32.0					180	57	60	600	192	-	420	134	40
0	09.0							720	64	80	1200	108	-	480	43	20
0	32.0							360	115	20	1200	384	-	840	268	80
		0	25.0					180	45	-	600	150	-	420	105	-
0	06.0							800	48	-	1000	60	-	200	12	-
		0	03.0					120	3	60	600	18	-	480	14	40
		0	06.0					120	7	20	600	36	-	480	28	80
0	20.0							600	120	-	1000	200	-	400	80	-
0	21.0							600	126	-	1000	210	-	400	84	-
0	08.0							400	32	-	~~1000~~ 800	64	-	400	32	-
0	04.0							320	12	40	~~800~~ 640	24	80	320	12	40
0	21.0							400	84	-	800	168	-	400	84	-
0	01.0							480	4	80	800	8	-	320	3	20
3	08.0	1	23.0						1753	60		3563	60		1810	-

Socken, by och hemman	Registernummer	Littera å kartan	Hemmanstal	Ägofigurens nummer	Delägares namn, hemvist m. m. samt ägobeskrivning
1	2	3	4	5	6
					överfört
				26	äng, torrjord på grus ö sand
				27	" "
				28	åker "
				29	" "
				30	" "
				31	" "
				32	" "
				33	äng "
				34	åker "
				35	" , förbättras ej imp.
				36	" , torrjord på grus ö sand
				37	" "
				38	" "
				39	" "
				40	" "
				41	" "
				42	" "
				43	äng, mosse
				44	" "
				45	barr imp.
				46	äng "
				47	åker "
				48	" "
				49	barr imp.
				50	åker "
				51	" "
					Summa

Areal								Nuvarande värde			Blivande värde			Förbättringsvärde		
Åker		Äng och odlingsmark		Annan duglig mark		Impediment och högl. mark		pr har	pr ägofigur		pr har	pr ägofigur		pr har	pr ägofigur	
Har	ar	Har	ar	Har	ar	Har	ar	Kr.	Kr.	öre	Kr.	Kr.	öre	Kr	Kr.	öre
7		8		9		10		11	12		13	14		15	16	
3	08.0	1	23.0						1753	60		3563	60		1810	-
		0	25.0					240	60	-	400	100	-	160	40	-
		0	06.0					240	14	40	400	24	-	160	9	60
0	36.0							840	302	40	1200	432	-	360	129	60
0	02.0							800	24	-	1000	30	-	200	6	-
0	08.0							700	56	-	1000	80	-	300	24	-
0	59.0							600	354	-	1200	708	-	600	354	-
0	92.0							600	552	-	1200	1104	-	600	552	-
		0	03.0					160	4	80	200	6	-	40	1	20
0	30.0							720	216	-	1200	360	-	480	144	-
						0	03.0									
0	44.0							600	264	-	1200	528	-	600	264	-
0	31.0							720	223	20	1200	372	-	480	148	80
0	26.0							960	249	60	1200	312	-	240	62	40
0	43.0							600	258	-	1200	516	-	600	258	-
0	58.0							600	348	-	1200	696	-	600	348	-
0	40.0							600	240	-	1200	480	-	600	240	-
1	28.0							600	768	-	1200	1536	-	600	768	-
		0	53.0					105	55	65	150	79	50	45	23	85
		0	63.0					105	66	15	150	94	50	45	28	35
						0	62.0									
		0	15.0					135	20	25	150	22	50	15	2	25
0	80.0							600	480	-	1200	960	-	600	480	-
0	73.0							720	525	60	1200	876	-	480	350	40
						0	16.0									
0	41.0							720	295	20	1200	492	-	480	196	80
0	44.0							600	264	-	1200	528	-	600	264	-
11	44.0	2	88.0			0	81.0		7394	85		13900	10		6505	25

Socken, by och hemman	Registernummer	Littera å kartan	Hemmanstal	Ägofigurens nummer	Delägares namn, hemvist m. m. samt ägobeskrivning
1	2	3	4	5	6
Tommaholma	18	Ab	1/32		Folke Persson
				52	äng, torvjord på grus ö sand
				53a	" "
				53	torvgrav "
				54	äng "
				55	" "
				56	åker "
				57	" "
				58	äng "
				59	åker "
				60	torvgrav imp.
				61	äng "
				62	åker "
				63	" "
				64	" "
				65	ägoväg imp.
				66	åker "
				67a	" "
				67	" "
				68a	" "
				68	" "
				69	äng "
				69b	åker "
				69a	" "
				70a	" "
Norra Rörums socken					Summa
Lilla Skudderup		B			Jakob Johansson
				70	åker, förbättras ej
				71	" "
				72	" "
				73	" "
					överföres

Areal								Nuvarande värde			Blivande värde			Förbättringsvärde		
Åker		Äng och odlingsmark		Annan duglig mark		Impediment och högl. mark		pr har	pr ägofigur		pr har	pr ägofigur		pr har	pr ägofigur	
Har	ar	Har	ar	Har	ar	Har	ar	Kr.	Kr.	öre	Kr.	Kr.	öre	Kr	Kr.	öre
7		8		9		10		11	12		13	14		15	16	
		0	02.0					135	2	70	150	3	-	15		30
		0	03.0					90	2	70	150	4	50	60	1	80
		0	22.0					90	19	80	150	33	-	60	13	20
		0	03.0					135	4	05	150	4	50	15		45
		0	15.0					135	20	25	150	22	50	15	2	25
0	17.0							700	119	-	1000	170	-	300	51	-
0	38.0							960	364	80	1200	456	-	240	91	20
		0	10.0					90	9	-	150	15	-	60	6	-
0	49.0							720	352	80	1200	588	-	480	235	20
						0	02.0									
		0	35.0					120	42	-	150	52	50	30	10	50
0	55.0							720	396	-	1200	660	-	480	264	-
0	48.0							720	345	60	1200	576	-	480	230	40
0	10.0							720	72	-	1200	120	-	480	48	-
						0	04.0									
0	45.0							720	324	-	1200	540	-	480	216	-
0	32.0							720	230	40	1200	384	-	480	153	60
0	51.0							800	408	-	1000	510	-	200	102	-
0	25.0							720	180	-	1200	300	-	480	120	-
0	29.0							800	232	-	1000	290	-	200	58	-
		0	03.0					135	4	05	150	4	50	15		45
0	04.0							1080	43	20	1200	48	-	120	4	80
0	12.0							840	100	80	1200	144	-	360	43	20
0	12.0							720	86	40	1200	144	-	480	57	60
4	27.0	0	93.0			0	06.0		3359	55		5069	50		1709	95
						0	34.0									
						0	28.0									
						0	38.0									
						0	13.0									
						1	13.0									

Socken, by och hemman	Registernummer	Littera å kartan	Hemmanstal	Ägofigurens nummer	Delägares namn, hemvist m. m. samt ägobeskrivning
1	2	3	4	5	6
					överfört
				74	åker, förbättras ej
				75	ägoväg " mys.
				76	åker " "
				77	" " "
				78	" " "
				79	avloppsdike mys.
					Summa
					Sammandrag.
Matteröds socken					
Tommaholma	16	A	1/32	2	Nils Persson
"	19	Aa	11/64	2	Martin Andersson
"	18	Ab	1/32	2	Folke Persson
Lilla Skuddenys		B			Jakob Johansson
					Summa

Areal								Nuvarande värde			Blivande värde			Förbättringsvärde		
Åker		Äng och odlingsmark		Annan duglig mark		Impediment och högl. mark		pr har	pr ägofigur		pr har	pr ägofigur		pr har	pr ägofigur	
Har	ar	Har	ar	Har	ar	Har	ar	Kr.	Kr.	öre	Kr.	Kr.	öre	Kr	Kr.	öre
7		8		9		10		11	12		13	14		15	16	
						1	13.0									
						0	30.0									
						0	05.0									
						0	50.0									
						0	79.0									
						0	30.0									
						0	05.0									
						3	12.0									
0	81.0	0	07.0						639	-		1014	-		375	-
11	44.0	2	88.0			0	81.0		7394	85		13900	10		6505	25
4	27.0	0	93.0			0	06.0		3359	55		5069	50		1709	95
						3	12.0									
16	52.0	3	88.0			3	99.0		11393	40		19983	60		8590	20

Thomaholma den 30 april 1931
Lennart Holmström
Statens lantbruksingenjör

Herman Johansson Nils Johansson

Socken, by och hemman	Registernummer	Littera å kartan	Hemmanstal	Ägofigurens nummer	Delägares namn, hemvist m. m. samt ägobeskrivning
1	2	3	4	5	6

Areal								Nuvarande värde			Blivande värde			Förbättringsvärde		
Åker		Äng och odlingsmark		Annan duglig mark		Impediment och högl. mark		pr har	pr ägofigur		pr har	pr ägofigur		pr har	pr ägofigur	
Har	ar	Har	ar	Har	ar	Har	ar	Kr.	Kr.	öre	Kr.	Kr.	öre	Kr	Kr.	öre
7		8		9		10		11	12		13	14		15	16	

Socken, by och hemman	Registernummer	Littera å kartan	Hemmanstal	Ägofigurens nummer	Delägares namn, hemvist m. m. samt ägobeskrivning
1	2	3	4	5	6

Bilaga 4

Kostnadsförslag.

Tammaholma dikningsföretag av år 1931.

Timpenning: ..... Kronor.

Läge	Längd m.	Arbete, jordmån m. m.	Antal	à kr.	Kostnad Kr.	Kostnad öre	Summa Kr.	Summa öre
1	2	3	4	5	6		7	
0-9 +84	984	Dikessträckan A-B.						
		Schaktning av dyjord m.³	2780	0.70	1946	-		
		" " sten ō grus "	640	2.00	1280	-	3226	-
0+91		Ägovägstummra vid 0+91 enl. ritning;						
		Schaktning utöver dikessektionen			20	-		
		Sidommar av betong 1:3:5 m.³	3.5	25.-	87	50		
		Annerad betongkulvert, diam. 1.0 m. lm.	5.5	25.-	137	50		
		Stensättning, vägbanans iordningställande m. m.			55	-	300	-
		För arbetets tillsyn och ledning, oförutsedda fall m. m. tillägges ca 10 %					354	-
		Summa					3880	-
		Jordersättning					199	20
		Summa					4079	20
9+84-13+60	376	Dikessträckan B-C.						
9+84-13	316	Schaktning av dyjord m.³	700	0.70	490	-		
		" " sten ō grus "	280	2.00	560	-	1050	-
13-13+60	60	" för täckt ledning, rörens läggning, dikesjordens återfyllning m. m. lm.	60	1.-	60	-		
		9" cementrör med fläns eller muff (bl. 1:2:2) lm.	60	2.50	150	-		
13+40, 13+60		Intagningsbrunnar enl. ritning st.	2	40.-	80	-		
13		Dikesöga enl. ritning "	1	40.-	40	-	330	-
		överföres					1380	-

1	2	3	4	5	6		7	
		överfört					1380	-
		För arbetets tillsyn och ledning, oförutsedda fall m. m. tillägges ca 10 %					140	-
		Summa					1520	-
		Jordersättning					59	40
		Summa					1579	40
14-16	200	Dikesträckan B-D.						
14-14+50	50	Schaktning för tätet ledning, rörens läggning, dikesjordens återfyllning m. m. lm.	50	1.-	50	-		
14+50-16	150	D:o D:o "	150	1.50	225	-		
14-16	200	5" tegelrör st.	700	0.30	210	-		
14+90, 16		Inlagningsbrunnar enl. ritning "	2	40.-	80	-		
14		Dikesöga enl. ritning "	1	50.-	50	-	615	-
		För arbetets tillsyn och ledning, oförutsedda fall m. m. tillägges ca 10 %					65	-
		Summa					680	-

Sammandrag.

Dikesträckan A-B	4079	20
" B-C	1579	40
" C-D	680	-
Summa	6338	60

Thomaholma den 30 april 1931
Lennart Holmström
Statens lantbruksingenjör

Bil. 5.

Jordersättningslängd för Tommaholma dikningsföretag av år 1931.

Socken, by, hemman	Registrerunnen	Littera å kartan	Hemmanstal	Delägare	Areal	Pris pr år	Ersättning		Summa ersättning	
					ar	kr.	kr.	öre	kr.	öre
1	2	3	4	5	6	7	8		9	
Matteröds	socken			Dikesstrackan A-B.						
Tommaholma	1⁹	Aa	11/64	Martin Andersson	4.8	12.-	57	60		
					3.6	1.50	5	40	63	-
"	1⁸	Ab	1/32	Folke Persson	8.9	12.-	106	80		
					1.2	10.-	12	-		
					1.0	8.-	8	-		
					1.0	4.-	4	-		
					3.6	1.50	5	40	136	20
				Summa					199	20
				Dikesstrackan B-C.						
"	1⁹	Aa	11/64	Martin Andersson	5.5	10.-	55	-		
					1.6	2.-	3	20		
					2.0	0.60	1	20	59	40
				Summa					59	40
				Sammandrag.						
"	1⁹	Aa	11/64	Dikesstrackan A-B			63	-		
				" B-C			59	40	122	40
	1⁸	Ab	1/32	" A-B					136	20
				Summa					258	60

Thoma -

Molma den 30-april 1931.
Lennart Hollström
Statens lantbruksingenjör

Herman Johansson Nils Johansson

Bil. 6.

Kostnadsfördelningslängd för Tommaholma dikningsföretag av år 1931

Socken, by, hemman	Registernummer	Littera å kartan	Hemmanstal	Delägare	Söhande	Förbättringsvärde		Fördelningstal	Verätenad dikningskostnad		Förrättningskostnad	
						kr.	öre	%	kr.	öre	kr.	öre
1	2	3	4	5	6	7		8	9		10	
Matteröds socken												
Tommaholma	16	A	1/32	Nils Persson	söh.	375	-	4.37	277	-	20	70
"	19	Aa	11/64	Martin Andersson	"	6505	25	75.73	4800	22	358	72
"	18	Ab	1/32	Folke Persson		1709	95	19.90	1261	38	94	26
				Summa		8590	20	100:00	6338	60	473	68

Thomaholma den 30 april 1931
Lennart Holmström
Statens lantbruksingenjör

Herman Johansson Nils Johansson

U T L Å T A N D E

avgivet vid syneförrättning enligt vattenlagen angående dikning inom Tommaholma i Matteröds socken, Kristianstads län.

1:o. Företaget, som avser nygrävning av floddike från åker och odlingsmark är enligt synemännens förmenande att hänföra till dikning. Mot företagets utförande på sätt i detta utlåtande närmare angives finnes enligt synemännens förmenande ej något laga hinder.

2:o. Sökande till företaget äro:

Martin Andersson för Tommaholma 1^{9}

Nils Persson för " 1^{6}.

Företagets utsträckning är beroende av sökandenas yrkanden och förefintliga fallförhållanden och omfattar syneförrättningen i anledning härav de dikessträcker, som å hithörande plankarta äro utmärkta med röda linjer och bokstäverna A-B-C och B-D.

3:o. Den vattenskadade mark, som av företaget tillskyndas båtnad är avfattad å hithörande plankarta. Såsom betalningsskyldig till företaget anses all mark, vars torrläggning till 1.2 meters djup är beroende av dikningen och som genom denna vinner möjlighet till förbättrad torrläggning, d.v.s all mark, belägen under en kurva avvägd till 1.2 meters höjd över vanligt medelvattenstånd i diket med tillägg för behövlig höjdskillnad mellan detta vattenstånd och eventuella täckdikesögon samt för fall åt sidorna mot diket räknat, vilket fall beräknats lika med markytans, dock ej överstigande 1.5:1000.

4:o. Den i föreliggande fall uppkommande båtnaden består i höjning av jordens alstringsförmåga.

Enär jordägarnas deltagningsskyldighet i företaget är beroende

av den värdeförändring, som tillskyndas jorden genom företagets utförande, har denna värdeförändring måst utrönas. För detta ändamål hava synemännen åsatt varje ägofigur ett värde, som i kronor uttrycker jordens värde efter företagets utförande.

Vid denna värdering har hänsyn tagits till jordens naturliga beskaffenhet såväl till matjord som alv samt till dess belägenhet men ej till jordens mer eller mindre goda brukning och därav uppkommande större eller mindre växtkraft.

Jordens värde före företagets utförande anse synemännen vara i det stora hela en produkt av dess värde i fullt torrlagt skick och den större eller mindre grad av försumpning, jorden lider av. Jord, som ligger i jämnhöjd med eller under den försumpande vattenytan, har grad 0.0; anses sålunda för närvarande sakna värde. Jord, som ligger i jämnhöjd med eller högre än kurvan för den vattenskadae marken, har grad 1.0; d.v.s. dess värde före och efter företagets utförande sammanfalla.

Höjdskillnaden mellan den försumpande vattenytan och kurvan delas i tio höjdgrader med sinsemellan lika höjdskillnad. Varje ägofigurernas höjdläge motsvaras alltså av en viss försumpningsgrad. Denna är uträknad för varje figurs medelhöjd. Genom reduktion av ägofigurernas blivande värde med denna för varje ägofigur uträknade grad erhålles ägofigurens nuvarande värde. Skillnaden mellan dessa två värden motsvarar den genom företagets utförande uppkommande förbättringen. Denna är uträknad för varje ägolott och återfinnes i värderingslängdens kolumner 15 och 16.

5:o. För att den beräknade jordförbättringen skall kunna ernås måste

dikningsarbetet verkställas i full överensstämmelse med förslaget, som är upprättat med hänsyn tagen till framrinnande vattenmängd, markens lutningsförhållanden, dikningsarbetenas ändamål m.m.

Nederbördsområdet utgör i punkt C 20 hektar och i punkt D 4.5 hektar.

På grund av sökandenas yrkanden samt med stöd av föreskrifterna i vattenlagens kap. 7 § 4 bestämma synemännen, att sträckorna B-D och 13-C skola göras täckta, men sträckan A-B-13 öppen.

Vid bestämmandet av rördimensionerna hava synemännen utgått från en största avrinning av 1 sekundliter pr hektar. Nederbördsområdets storlek verkar ej ökande på de dimensioner som av praktiska skäl bestämts för öppna diket, nämligen en bottenbredd av 0.3 meter, sidolutning av 1:1.25 samt för markens torrläggning avpassat djup, som närmare framgår av profilritningen.

För övrigt hänvisas till plan-, profil- och sektionsritningarna samt till kostnadsförslaget.

6:o. Företaget medför byggandet av ägovägstrumma i punkt 0+91 till vilken förslagsritning upprättats. Den bygges på dikningsskyldigas bekostnad men underhålles av den jordägare, för vars räkning den uppföres.

Företaget medför rörläggning genom allmän väg i punkt 13+40. Vägstyrelsen skall underrättas innan rörledningen genom allmän väg påbörjas och de föreskrifter noga följas, som av vederbörande myndighet föreskrives för trafiksäkerhetens vidmakthållande under arbetet.

7:o. Ersättning för jord som åtgår till öppna dikets utvidgande, skall utgå med de summor och till de fastigheter, som angivas i

särskild jordersättningslängd.

Fordras ersättning för jord som täckes av de uppkastade kanal-vallarna skall detta anmälas till företagets styrelse innan vallarna utspridas. Ersättningen skall utgå med 12 /tolv/ kronor för varje ar åkerjord, som täckes av vallarna. Ersättningens storlek skall bestämmas efter uppmätning, verkställd av två av företagets styrelse tillkallade skiftesgodemän.

För övrigt skola inga ersättningar utgå.

8:o. Torrläggningssamfälligheten skall utgöra en avdelning och till grund för fördelningen av samtliga med företaget förenade kostnader av vad slag de vara må skall läggas de båtnadsvärden, som finnas angivna i värderingslängdens kolumner 15 och 16. I kostnadsfördelningslängden finnes med iakttagande härav angivet vars och ens deltagningsskyldighet i förbättringsvärden och procenttal samt den kostnad, som i enlighet med det upprättade kostnadsförslaget åligger varje sakägare.

9:o. Företaget skall benämnas "Tommaholma dikningsföretag av år 1931."

Dess angelägenheter skola handhavas av en arbetsstyrelse, som väljes på allmänt sammanträde med sakägarna enligt föreskrifterna i vattenlagens kap. 7:64.

Arbetsstyrelsens åliggande äro:

att jämlikt föreskrifterna i vattenlagens kap. 7:62 anmäla styrelseval hos länsstyrelsen;

att å offentlig auktion försälja arbetet på förmånligaste sätt;

att själv och genom tillkallande av sakkunnig person övervaka arbetets utförande i full överensstämmelse med det fastställda förslag-

get;

att verkställa behövliga utdebiteringar och fördelningar av kostnaderna;

att föra räkenskaper över arbetet och årligen redovisa dessa för delägarna;

att genom kringsänd kallelselista, å vilken kallade delägare teckna sina namn eller på annat i vattenlagens kap. 7:64 fastställt sätt, senast åtta dagar i förväg, vid behov, dock minst en gång årligen kalla delägarna till sammanträde för gemensamma angelägenheters dryftande;

att ombesörja dikenas vidmakthållande och upprensning å årstid, då växande gröda därav minst tager skada, samt

att i övrigt vidtaga alla åtgärder, som kunna befrämja arbetets verkställande och vidmakthållande.

10:o. Beträffande arbetets utförande stadga synemännen:

att innan arbetet påbörjas skall

1/ denna syneförrättning hava vunnit laga kraft;

2/ länsstyrelsen hava underrättats om styrelseval;

att arbetet skall vara fullbordat inom utgången av år 1933;

att arbetet skall anses lagligen avslutat, då godkännande avsyningsbevis lämnats av statens lantbruksingenjör eller dennes ställföreträdare och detta bevis blivit å gemensamt sammanträde för delägarna uppläst;

att arbetet skall utföras i full överensstämmelse med det upprättade förslaget, dock att mindre ändringar, som under arbetets utförande kunna visa sig lämpliga beträffande dikenas läge och annat, som ej inverkar på torrläggningens djup och avrinningen och varom

berörda sakägare äro eniga, må efter hörande av statens lantbruksingenjör och efter hans skriftliga medgivande företagas;

att cementrören skola gjutas av svensk cement, i blandning magrast 1:2:2, att de skola godkännas av statens lantbruksingenjör eller dennes ombud innan de nedläggas och att deras läge skall kontrolleras av statens lantbruksingenjör eller dennes ombud innan de höljas;

att den för öppet dike uppkastade dikesjorden ej må läggas närmare dikeskanten än 1 meter eller med brantare lutning mot marken än 1:1 samt att stenar av över mansbördas storlek skola läggas för sig och ej i jordvallarna;

att jordvallarna skola genomgrävas där öppna diken tillstöta eller vatten har benägenhet att samlas bakom vallarna;

att den, som åtagit sig arbetet, ej må erhålla slutlikvid förrän arbetet i sin helhet godkänts av statens lantbruksingenjör eller den han i sitt ställe sätter.

11:o. Ränsning av brunnar ocn öppna avloppet skall ske minst två gånger årligen och så ofta behovet det påkallar. Koppling direkt till rörsträng förbudes såvida ej statens lantbruksingenjör därtill givit sitt skriftliga tillstånd. Skadas dikesslönt av kreaturs tramp, skall slänten återställas i förslagsenligt skick av kreaturens ägare eller på dennes bekostnad.

12:o. Kostnaderna för denna syneförrättning skola vid förrättningens avslutande av sökandena förskjutas men gäldas av samtliga sakägare på sätt i detta utlåtande föreskrives om företaget kommer till utförande.

13:o. Är någon missnöjd med åtgärd eller beslut under denna syneförrättning eller med detta synemännens utlåtande ingive inom sextio

dagar från den dag förrättningen förklarats avslutad sina till Söderbygdens vattendomstol i Stockholm ställda besvär. I besvären skola fullständigt upptagas klagandens alla påståenden och skälen därför och skola vid besvären fogas de handlingar, klaganden vill åberopa till stöd för ändringssökandet. Besvären skola ingivas i tre exemplar. Thomaholma den 30 april 1931.

Lennart Holmström

Statens lantbruksingenjör

Herman Johansson Nils Johansson

Bil. 8.

ARVODESRÄKNING

för laga syneförrättning angående Tommaholma dikningsföretag av år 1931

socken och *län,*

upprättad enligt nedanstående §§ i lantbruksingenjörstaxan av den 27 juni 1930.

År och månad	Dag	Arbete		Antal	à kr.	Kr.	öre	Kr.	öre
1	2	3		4	5	6		7	
		Kallelser och kungörelser, § 5,	st.	7	0,50			3	50
		Ägomätning: i skala 1:4000, §§ 6—10							
		a) för mätningsområdets gränser enl. tariff I,							
		1) i åker, raklinje	km.		1,50				
		kroklinje	„	5	3,00	15	–		
		i annan mark, raklinje	„		3,00				
		kroklinje	„		6,00				
		2) för strandsträckor utefter sjö o. vattendrag med bredd över 15 m.							
		i åker, raklinje	km.		3,00				
		kroklinje	„		5,00				
		i annan mark, raklinje	„		5,00				
		kroklinje	„		11,00				
		3) för strandsträckor utefter mindre vattendrag, bredd 10—15 meter	„						
		i åker, raklinje	„		1,00				
		kroklinje	„		2,00				
		i annan mark, raklinje	„		2,00				
		kroklinje	„		5,00				
		b) för mätningsområdets olika ägoslag, ägofigurer och areal enl. tariff II							
		åker, medelareal 33 ar	st.	49	0.24	11	76		
			har	16.59	0.78	12	88		
		äng och odlingsmark, medelareal 18 ar	st.	21	0.14	2	94		
			har	3.88	0.74	2	87		
		annan mark och impediment, medelareal 26 ar	st.	15	0.05		75		
			har	3.99	0.78	3	11		
		Tillägg för mätning i skala 1:							
		c) för vattenavlopp enl. tariff III med en medelbredd av >15 / 10—15 / <10 m.							
		i åker o. d., raklinje	km.						
		kroklinje	„						
		i annan mark, raklinje	„						
		kroklinje	„						
		d) för textning, skala o. d., 1:sta regalarket bladet				4	–		
		övriga regalark blad						53	31
		Överföres						56	81

1	2	3	4	5	6		7	
		Överfört					56	81
		Avvägning:						
		a) avvägning, längdmätning o. d., § 46, mom. 4 ... *dagar*	15	12,00	18	-		
		b) ytavvägning, § 11, mom. 1, tariff IV						
		i öppen mark, medelantal 4+ *punkter pr har* ... *har*	20	0.50	10	-		
		avvägda punkter ... *st.*	126	0.03	3	78		
		i annan mark, medelantal 4+ *punkter pr har* ... *har*	3.88	1.-	3	88		
		avvägda punkter ... *st.*	21	0.06	1	26		
		c) begränsningskurva, § 11, mom. 2:						
		i öppen mark ... *km.*	1.5	2,00	3	-		
		i annan mark ... *„*	1	5,00	5	-	44	92
		Arealuträkning, *§ 13, tariff V, medelareal* 28 *ar,* ... *st.*	85	0.05	4	25		
		... *har*	24.39	0.10	2	43	6	68
		Ägobeskrivning, *§ 14, ägofigurer* ... *st.*	85	0,04			3	40
		Markvärdering:						
		a) uppskattning och värdering, § 46, mom. 5 ... *dagar*		12,00				
		b) gradtabell eller kurva, § 16, mom. 1,						
		för första kilometern av avlopps längd ... *km.*			4	—		
		för övriga kilometer ... *st.*	0.56	1,50		84		
		c) uträkning därmed av värde pr ytenhet, § 16, mom 2, värdetal st.	70	0,06	4	20		
		d) uträkning av förbättring eller försämring, § 17 ägofigurer „	70	0,12	8	40	17	44
		Längdprofil, *§ 19 längdskala 1:*						
		a) uppritning enl. tariff VI, 1) endast markyta ... *km.*						
		2) befintligt avlopp ell. vall ... *„*	1.56	3.50	5	46		
		Tvärsektioner *§§ 21 och 22 i skala 1:100,*						
		vid uppritning av endast befintlig eller ny sektion ... *st.*						
		... *„*						
		vid uppritning av såväl befintlig som ny sektion ... *„*	30	0.25	7	50		
		... *„*						
		... *„*						
		Antal profil- och sektionsritningar ... *„*	1	3,00	3	-	15	96
		Hydrografisk utredning, *§§ 23 och 48, grundbelopp*			2	—		
		för vattenområdets areal ... *km.²*		0,02				
		dagar ...		12,00			2	-
		Dimensionsberäkning, *§ 24*						
		a) för öppet avlopp, utan särskild beräkning ... *km.*	1.3	3,50	4	55		
		tillägg för särskild beräkning av dimensionerna ... *„*		1,00				
		„ „ våta sektionsarean vid h. v. y. 0,50 kr. pr m² *„*						
		nämligen ... *m² sektion på* ... *„*						
		... *„ „ „* ... *„*						
		... *„ - „* ... *„*						
		... *„ „ „* ... *„*						
		b) täckt ledning, 1) inre diameter intill 20 cm. ... *„*		6,00	6	-		
		2) „ „ över 20 „ ... *„*		10,00	10	-	20	55
		Inritning å kartan av avlopp och vallar, *§ 26 grundbelopp*			1			
		tillägg för varje cm. verkligt mått å kartan ... *cm.*	39	0,03	1	17	2	17
		Överföres					169	93

1	2	3	4	5	6		7	
		Överfört					169	93
		Arbetsbeskrivning, *§ 27, 1:sta sidan*			3	—		
		tillägg för övriga sidor ... *st.*		2,00				
		Kostnadsberäkning, *§ 28, a) nyanläggning* ... *km.*		2,50				
		därjämte 25 öre pr m² av våta sektionsarean vid h. v. y.						
		nämligen ... *m² sektion på* ... *„*						
		b) vid förändring av befintligt avlopp ... *„*	1,56	4,00	6	24		
		därjämte 50 öre pr m² av våta sektionsarean vid h. v. y.						
		lika som tillägget för dimensionsberäkningar						
		c) av kostnadsförslagets slutsumma 0,1 % (broar och vallar inberäknade)			6	33	12	57
		Förslag till invallning, *§ 29*						
		a) Konstruktion och dimensionering av vallar			6	—		
		b) Inläggning av vallkrön ... *km.*		0,50				
		c) Uppritning av tvärsektioner ... *st.*		0,25				
		d) Kostnadsberäkning ... *km.*		3,00				
		§ 46 Förslag till pumpstation ... *dagar*		12,00				
		Förslag till bro och trummbyggnad, *§§ 33—35 och 38*						
		Antal särskilda ritningar	1	3,-	3	-		
		Dimensionsberäkning		8,00				
		Ritarbete			5	-		
		för särskilt konstruerat landfäste ... *st.*		4,00				
		Kostnadsberäkning			3	-		
		för särskilt konstruerade landfästen ... *st.*		4,00				
		Grundförstärkning ... *m²*		0,10				
							11	-
		Införande av höjdsiffror å plankartan, *§ 39*	147	0,01			1	47
		Översiktskarta *§ 41*						
		Ersättningslängd, *§ 42, grundbelopp*			1	50		
		antal ersättningar ... *st.*	10	0,25	2	50	4	-
		Kostnadsfördelning, *§ 43, grundbelopp*			2	—		
		antal fastigheter ... *st.*	3	0,30		90		
		tillägg för fastigheter i olika avdelningar ... *„*		0,20			2	90
		Utlåtande och betänkande, *§ 45* ... *sid.*	8	3,00			24	-
1931	20/4 30/4	***Sammanträden och upprättande av protokoll,*** *§ 46 mom. 1, dagar*	2	12,00			24	-
		Särskild utredning, *§ 46, mom. 2* ... *dagar*		12,00				
	4/2	***Utredning å länets lantmäterikontor rörande fastighetsgränser, jordregisternummer o. d.,*** *§ 46, mom. 15* ... *dagar*	1/4	12,00			3	-
	25/4	***Förslag enl. § 46 mom. 15,*** *brunn* ... *„*	1/4	12,00			3	-
	25/4	*utlopp för täckt ledning* ... *„*	1/4	12,00			3	-
		slamficka ... *„*		12,00				
		Summa kronor					258	87
		Lösen för:						
		Kopia av plankartan *§ 51*						
		1 a) 1:sta regalarket bladet			10	50		
		övriga regalark blad						
		b) efter kartans skala och ägofigurernas medelareal, tariff VII,						
		skalan 1: 4000, medelareal 28 *ar ägofigurer* ... *st.*	85	0.07	5	95		
		... *har*	24,39	0.14	3	41		
		Överföres			19	86		

1	2	3	4	5	6		7	
		Överfört			19	86		
		höjning för handkopia å ritpapper, 25 %						
		3) insättning av höjdlägestal st.	147	0,02	2	94		
		„ „ kanaler och diken, grundbelopp			1	75		
		tillägg för varje cm. verkligt mått å kartan, cm.	39	0,05	1	95	26	50
		Kopia av profil-, sektions-, bro och trumritningar, § 54,						
		1) enligt tariff VIII, endast markyta km.						
		befintligt vattendrag el. vall „						
		nytt avlopp el. vall „						
		ändring av befintligt avlopp „	1.56	6.-	9	36		
		2) tvärsektioner, originalritningens belopp			7	50		
		3) broar och trummor, „ „			5	-		
		4) för varje med rubrik, skalor o. d. försett blad st.		3,00			21	86
		nedsättning för kopia å kalkerväv 25 %						
		Kopia av annan ritning, § 46, pumpstation, dagar		12,00				
		brunn, rörutlopp och slamficka „	1/4	12,00			3	-
		Avskrift av synehandlingarna, § 55 sid.	30	0,55			16	50
		Översiktskarta i d:o, § 41						
		Summa kronor					67	86
		Övriga förrättningskostnader,						
		Lösen av förordnandet jämte kommissionärsarvode			8	-		
		Annonskostnader ang. sammanträden						
		Inbindning av förrättningshandlingar o. uppklistring av ritningar			2	-	10	-
		Arvode till biträdande förrättningsmannen						
		Ersättning till gode männen enligt egna räkningar					63	20
		Kostnader för hantlangning, materialier o. d.					70	-
		Hallelsekostnad					3	75
		Summa kronor					146	95
		Sammandrag.						
		Förrättningsmannens arvode					258	87
		Lösen för kopior och avskrifter					67	86
		Övriga förrättningskostnader					146	95
		Summa kronor					473	68

Den, som icke åtnöjes med denna räkning, äger att inom tre månader från nedanstående dag klander därå anställa genom stämning till Västra Göinge häradsrätt.

Thomaholmd den 30 april 1931

Lennart Holmström
Statens lantbruksingenjör.

coll.

Att sakägarne erhållit en med denna lika lydande räkning betyga:

Kronor ..... kvitteras:

..... den ..... 19.....

PETTERSONSKA BOKTR. EFTR. SKARA
30613

Förr-

Stående avskrift av synsprotokoll med bilagor 1–8 vidimeras.

Kunart P. Colmstrius

L_ _ _ _ 1*0594

DIARIE N:r 29765
K. LANTBRUKSSTYRELSEN
24 NOV. 1933

Betänkande
rörande
lån ö anslag av allmänna medel till
Tommaholma
dikningsföretag
av år 1931.

Avskrift

genom Kungl. Maj:ts nådiga brev den 6 oktober 1933 fastställd till efterrättelse vid arbetets utförande.

Stockholm den 24 oktober 1933
På Kungl. Lantbruksstyrelsens vägnar:
Albert Smith.

Översiktskarta



Skala 1:100000.

Avskrift.

Sedan delägarna i"Tommaholma diknings-
företag av år 1931" som avser torrläggning
av vattenskadade marker till Tommaholma i
Matteröds socken av Kristianstads län, för-
klarat sig vilja söka lån och anslag av all-
männa medel till företagets utförande får
jag härmed därom avgiva följande av ritning-
ar och förslag åtföljda

B E T Ä N K A N D E.

Företagets ändamål.

Företaget avser bättre torrläggning av åker och äng.

Belägenhet.

Avdikningsområdets belägenhet framgår av motstående över-
siktskarta där det markerats med röd färg.

Föregående rättslig utredning.

Företaget har föregåtts av syneförrättning enligt vattenlagen
verkställd av undertecknad på förordnande av länsstyrelsen.

Mot syneförrättningen som slöts den 30 april 1931 har miss-
nöje ej anmälts vilket framgår av närslutna diariebevis /bil.A/.

Låne- och anslagssökande.

I förening /bil.B/ daterad den 11 juni 1931 hava delägarna
överenskommit att gemensamt hos Kungl. Maj:t göra underdånig an-
sökan om största möjliga lån och anslag av allmänna medel till
företagets utförande.

Avdikningsområdets beskaffenhet.

Avdikningsområdet omfattar:

åker	16.520 har
äng	3.880 "
Summa	20.400 har

Jordmånens beskaffenhet framgår av den till syneprotokollet fogade ägobeskrivningen.

Nuvarande avdikning.

Området avvattnas för närvarande av öppna diken, vilkas dimensioner dock äro allt för små för att tillåta markernas rationella torrläggning för åker och äng.

Torrläggning.

Dikningsförslaget avser dessa öppna dikens nygrävning och delvis ersättande med rör, allt i den utsträckning som bifogade plan- och profilritningar utvisa.

På grund av erfarenhet från närgränsande dikningsföretag med samma jordbeskaffenhet torde inga sådana omständigheter förefinnas som kunna verka hindrande på användandet av cementrör.

Jordförbättring och kostnad.

Den möjliggjorda jordförbättringen beräknas i till syneprotokollet fogad värderingslängd till 8590.20 kronor och själva dikningskostnaden i till samma protokoll fogad kostnadsberäkning till 6338.60 kronor.

Deltagningsskyldighet.

Denna är reglerad genom bestämmelserna i synemännens laga kraftvunnena utlåtande.

Hinder mot företaget.

Enär syneförrättningen vunnit laga kraft finnes ej något hinder mot företagets utförande.

Liknande företag i orten.

Närmast belägna med statsmedel understödda liknande företag torde vara "Tommaholma Myrarps dikningsföretag av år 1929".

Nu avhandlade företag har ej förut varit föremål för offentlig myndighets prövning.

Beräkning av lån och anslag.

I tabell a, bil.I har uträknats storleken av det lån från Statens avdikningslånefond och det bidrag från Statens avdikningsanslag som författningsenligt torde kunna påräknas och framgår härav att lånet kan uppgå till 3920.70 kronor och bidraget till 3000.22 kronor.

Tillstyrkan.

Hänvisande till förestående utredning tillstyrker jag att till utförande av detta företag beviljas lån ur Statens avdikningslånefond med 3920 kronor och bidrag ur Statens avdikningsanslag med 3000 kronor.

Utförande.

Vid arbetenas utförande skall iakttagas vad i synemännens laga kraftvunnena utlåtande bestämmes.

Arbetstid.

Till arbetenas utförande torde böra anslås en tidrymd av ett år. Kristianstad den jan. 1932.

Lennart Holmström

Statens lantbruksingenjör

Bilagor.

I Tabell a

II " b, kostnadsberäkning

A Diariebevis

B Föreningshandling

C Vägstyrelsens skrivelse

D Ett häfte synehandlingar

E Ritningar i ett blad.

Tabell A.

Socken, by, hemman	Registernummer	Littera å kartan	Mantal	Delägare	åker har	åker ar
Matteröds socken						
Tommaholma	1⁶	A	1/32	Nils Persson	0	81.0
"	1⁹	Aa	11/64	Martin Andersson	11	44.0
"	1⁸	Ab	1/32	Folke Persson	4	27.0
				Summa	16	52.0

Bil. I.

a

real						Deltager i kostnaden för													
äng		Summa		Båtnad		Dikesgrävningen		Laga synförättningen		Betänkandet		Summa kostnad		Relativ kostnad	Bidragets storlek i % av kostnaden	Bidrag		Lån	
har	ar	har	ar	kr.	öre	kr.	öre	kr.	öre	kr.	öre	kr.	öre			kr.	öre	kr.	öre
0	07.0	0	88.0	375	–	277	–	20	70	4	75	302	45	0.81	43.35	131	11	171	34
2	88.0	14	32.0	6505	25	4800	22	358	72	82	27	5241	21	0.81	43.35	2272	07	2969	14
0	93.0	5	20.0	1709	95	1261	38	94	26	21	62	1377	26	0.81	43.35	597	04	780	22
3	88.0	20	40.0	8590	20	6338	60	473	68	108	64	6920	92			3000	22	3920	70

Kristianstad i jan. 1932.
Lennart Holmström
Statens lantbruksingenjör

Bil. II.

Tabell 6, Kostnadsberäkning.

Dikesgrävningen			x) 4292	07
			~~6338~~	~~60~~
Laga synefördättningen	473	68		
Kostnad för lån o. anslag	108	64	582	32
Summa			~~6920~~	~~92~~
			4874	39

Kristianstad i jan. 1932.
Lennart Holmström
Statens lantbruksingenjör

x) Mineringen vidtagen av Kungl. Lantbruksstyrelsen med stöd av från förställaren erhållen uppgift angående företagets kostnader.

Vid arbetsplanens fastställande har kostnaden för företaget beräknats till 4874 kronor 39 öre.

Stockholm den 24 oktober 1933
På Kungl. Lantbruksstyrelsens vägnar:
Albert Smith

Bil. A .

Att, såvitt framgår av härstädes fört vederbörligt diarium, besvär icke inom laga tid anförts mot en enligt uppgift den 30 april 1931 avslutad laga syneförrättning angående företag, benämnt "Tommaholma dikningsföretag av år 1931" och avseende torrläggning av mark till Tommaholma i Matteröds socken, Kristianstads län; det varder härmed till bevis meddelat. Stockholm i Söderbygdens vattendomstols kansli den 13 juli 1931.

Ex officio:

Sven Nordlund

Bil. B .

Undertecknade delägare i "Tommaholma dikningsföretag av år 1931" överenskomma härmed att gemensamt hos Kungl. Maj:t göra underdånig ansökan om största möjliga lån och anslag av allmänna medel till företagets utförande.

Vi uppdraga åt arbetsstyrelsen att underskriva alla härför erforderliga handlingar och kontrakt samt att utkvittera och mot redovisningsskyldighet handhava oss beviljade statsmedel.

Tommaholma den 11 juni 1931.

Martin Andersson
äg. till 11/64 mtl.
Tommaholma

Folke Persson
äg. till 5/256 mtl.
Tommaholma

Nils Persson
äg. till 1/16 mtl., Tommaholma

Bevittnas:

Ture Jönsson
Tommaholma

Nils Olandersson
Tommaholma

Bil. C .

På begäran intygas härmed att Västra Göinge härads vägstyrelse ej har något att invända mot anläggandet av en 9" cementrörsledning under allmän väg, vilken ledning erfordras för utförande av "Tommaholma dikningsföretag av år 1931".

Björstorp i jan. 1932.

C.H.Håkansson

Vägstyrelsens ordförande

Förestående [illegible] tillhörande den av [illegible] / 19..... fastställda ar[illegible]meras:

Förestående avskrift av handlingar tillhörande den av Kungl. Maj:t den 6/10 19.30 fastställda arbetsplanen vidimeras:

Gennart P. Tommbrien

god K.
237
Kurto

275
33

L 1*0594

29765
DIARIE N:r
K. LANTBRUKSSTYRELSEN
24 NOV. 1933

KONTRAKT.

Sedan Kungl. Maj:t den 6 oktober 1933 för "Tommaholma dikningsföretag av år 1931" i Matteröds socken av KRISTIANSTADS LÄN

under föreskrift, att understödstagare skall vara skyldig underkasta sig den granskning från Riksdagens revisorers sida rörande statsunderstödets användning, som Kungl. Maj:t kan komma att föreskriva, beviljat *dels* ett ***lån*** av tvåtusensjuhundrasextio (2.760) kronor att utgå från ***statens avdikningslånefond*** *och dels* ett ***statsbidrag*** utan återbetalningsskyldighet av tvåtusenetthundratio (2.110) kronor att utgå från ***statens avdikningsanslag,*** ävensom fastställt en av statens lantbruksingenjör L. Holmström vid syneförrättning år 1931 upprättad arbetsplan med därtill hörande kostnadsförslag, ha.. undertecknad....., som av vederbörande intressenter utsetts till styrelse ~~förtroende-man~~ för företaget, med Kungl. Lantbruksstyrelsen, å Kungl. Maj:ts och Kronans vägnar, avslutat följande kontrakt, varigenom ~~vi~~ jag för egen del samt å vederbörande intressenters i företaget vägnar åtag.. och förbind.. ~~oss~~ mig:

1:o) att utföra företaget i noggrann överensstämmelse med den av Kungl. Maj:t fastställda arbetsplanen med de eventuella ändringar däri, varom vederbörande myndighet må efter framställning besluta,

att fullborda arbetet till den 1 september 1934,

att, när så av Lantbruksstyrelsen påfordras, efter företagets fullbordande förete behörigen verifierade räkenskaper över de med företaget förenade utgifterna och att vidkännas sådan minskning av till företaget beviljade statsmedel, som Lantbruksstyrelsen efter granskning av sagda räkenskaper finner sig böra föreskriva,

1. 1933. 1000.

STATENS REPRODUKTIONSANSTALT
10833

att vid företagets utförande iakttaga de föreskrifter, som av Kungl. Maj:t eller Lantbruksstyrelsen må hava meddelats,

att bestrida vad utöver beviljade statsmedel kan erfordras för företagets fullbordande,

att gälda vederbörande förrättningsman tillkommande gottgörelse enligt taxa även i fråga om av Lantbruksstyrelsen beordrad avsyning av företaget,

att underhålla det utförda arbetet intill dess sådan underhållsskyldighet kan vardä andra i laga ordning ålagd eller vederbörande från underhållsskyldigheten befriats, samt

att vid arbetets utförande ävensom i fråga om underhållsskyldighetens fullgörande underkasta ~~oss~~ mig Lantbruksstyrelsens inseende och kontroll;

2:o) att för tjänsteman, som av Lantbruksstyrelsen eller Väg- och Vattenbyggnadsstyrelsen förordnas att verkställa besiktning eller avsyning av arbetet eller inspektion av underhållsarbetet, tillhandahålla den för företaget fastställda arbetsplanen med därtill hörande handlingar och ritningar;

3:o) att i händelse avvikelse utan därtill i vederbörlig ordning erhållet tillstånd skett från den fastställda arbetsplanen, eller arbetet icke blivit fullbordat inom därför bestämd tid och Lantbruksstyrelsen ej heller meddelat anstånd med dess utförande, eller Kungl. Statskontoret skulle finna den säkerhet, som blivit ställd för till Statskontoret avgiven skuldförbindelse angående lånets återbetalning, icke vidare nöjaktig, och ny säkerhet, som av Statskontoret godkännes, icke varder inom bestämd tid avlämnad, eller den bestämda annuiteten icke varder i behörig tid erlagd, låta det ankomma på Kungl. Maj:t att inställa all vidare utbetalning av statsmedel samt att återfordra vad därav uppburits, beträffande lånet dock endast därest icke beslut om detsammas återbetalning och fördelning blivit meddelat, att inom viss angiven tid på en gång eller efter hand inbetalas till Statskontoret, ävensom att å sålunda lyftade och återburna medel erlägga fem procent årlig ränta från lyftningsdagen till dess återbetalning sker;

4:o) att ifråga om tid för lyftande av statsmedlen i mån av arbetets fortgång låta gälla vad Lantbruksstyrelsen därutinnan bestämmer; och skall, därest icke Kungl. Maj:t med avseende å särskilda förhållanden prövar skäligt annorlunda förordna, någon del av statsmedlen innestå i Statskontoret, intill dess arbetet blivit vederbörligen avsynat och av Lantbruksstyrelsen godkänt;

5:o) att vid avslutandet av detta kontrakt för förvaring i Lantbruksstyrelsens arkiv till Styrelsen överlämna bestyrkt avskrift och kopia av de till den fastställda arbetsplanen hörande handlingar och ritningar, ävensom att, innan sista delen av statsmedlen lyftes, till Lantbruksstyrelsen överlämna fullständig beskrivning jämte ritning över sådan avvikelse från den fastställda planen, vartill vederbörligt tillstånd meddelats;

6:o) att bestrida eller gottgöra alla kostnader av vad beskaffenhet de vara må, som i följd av erhållna statsmedel föranledas för Statskontoret;

7:o) att för fullgörande av detta kontrakt ävensom, därest mot kontraktet brytes, för återbäring av lyftade statsmedel jämte därå upplupen ränta, ställa sådan säkerhet, som av Lantbruksstyrelsen godkännes;

8:o) att till Statskontoret avgiva med behörig borgen eller annan säkerhet försedd skuldförbindelse angående lånets återbetalning; samt

9:o) att fullgöra de övriga åtaganden, som enligt gällande författningar i ämnet åligga mottagare av ifrågavarande statsmedel.

Härav äro två lika lydande exemplar upprättade, av vilka vardera kontrahenten tagit ett.

Tommaholma den 10 nov. 1933

Martin Andersson

Att Lantbrukaren Martin Andersson, Tommaholma

i bägges vår närvaro egenhändigt undertecknat förestående kontrakt, intyga:

Jonas Wilsson Nils Olandersson

Adress Tomaholma Norra Rörum Adress Thomaholma N. Rörum

Med stöd av Kungl. brevet den 6 oktober 1933 ***antager Kungl. Lantbruksstyrelsen, å Kungl. Maj:ts och Kronans vägnar, detta kontrakt.***

Stockholm den 5 december 1933

[signature]

[signature]

Vederbörandes uppmärksamhet fästes å bestämmelserna i 13 kap. 17 § vattenlagen, vari stadgas att, därest det framtida underhållet försummas, Konungens Befallningshavande eller annan myndighet Konungen bestämmer äger själv bota bristen på den försumliges bekostnad.

6/10 33

Socken, by och hemman	Registernummer	Littera å kartan	Hemmanstal	Ägofigurens nummer	Delägares namn, hemvist m. m. samt ägobeskrivning
1	2	3	4	5	6

Uppgift å delägare i "Tommaholma dikningsföretag av år 1931", som innehava lån från Statens avdikningslånefond

Kristianstads län.

Matteröds socken

Tommaholma	1⁶ v	A	1/32		Nils Persson
"	1⁹ v	Aa	11/64		Martin Andersson
"	1⁸ v	Ab	0 1/32 (2)	5/256	Tollee Persson

Kristianstad i jan. 1932
[illegible]
Statens lantbruksingenjör

Areal								Nuvarande värde			Blivande värde			Förbättringsvärde		
Åker		Äng och odlingsmark		Annan duglig mark		Impediment och högl. mark		pr har	pr ägofigur		pr har	pr ägofigur		pr har	pr ägofigur	
Har	ar	Har	ar	Har	ar	Har	ar	Kr.	Kr.	öre	Kr.	Kr.	öre	Kr	Kr.	öre
7		8		9		10		11	12		13	14		15	16	

1933 den 5 dec.

Uppgift jämlikt stadgandet i 1 §, 1 stycket, av lag om kronans förmånsrätt för avdikningslån den 14 juni 1929 (nr 164).

Företagets namn: "Tormaholms dikningsföretag av år 1931" i Matteröds socken av Kristianstads län.

Lån 2.760 kronor från statens avdikningslånefond enligt Kungl.Maj:ts beslut den 6 oktober 1933.

Lånet har beviljats för nedanstående, i utredningen angående detsamma upptagna fastigheter.

Socken, by och hemman	Mantal	Registernummer	Ägare
Matteröds socken.			
Tormaholm	1/32	1 6	Nils Persson
"	5/256	1 8	Folke Persson
"	11/64	1 9	Martin Andersson

Stockholm den 5 december 1933.

På Kungl.Lantbruksstyrelsens vägnar

Olof Fredholm

Godk. 5/12

275/33

DIARIE N:r 29766
K. LANTBRUKSSTYRELSEN
24 NOV. 1933

Bevis

över verkställd avsyning av torrläggningsföretag.

Företagets namn: Tommaholma dikningsföretag av år 1931 i Matteröds socken av Kristianstads län.

Planen fastställd den 6 oktober 1933.

Bidrag från statens avdikningsanslag 2110 kronor.

Lån från statens avdikningslånefond 2760 kronor.

Kontrakt om arbetets utförande antaget av sökandena.

Fastställd arbetstid till den 1 september 1934.

Ordförande i företagets styrelse: lantbrukaren Martin Andersson, Tommaholma pr Norra Rörum.

Avsyningen verkställd av förste assistenten Anders B. Andersson.

Företaget befanns därvid vara i sin helhet utfört i överensstämmelse med den fastställda arbetsplanen och tillstyrker jag dess godkännande.

Kristianstad den 31 november 1933.

Hannart Tommbrius

statens lantbruksingenjör.

Stämpel En Krona.