Långaröds dikningsföretag av år 1931.

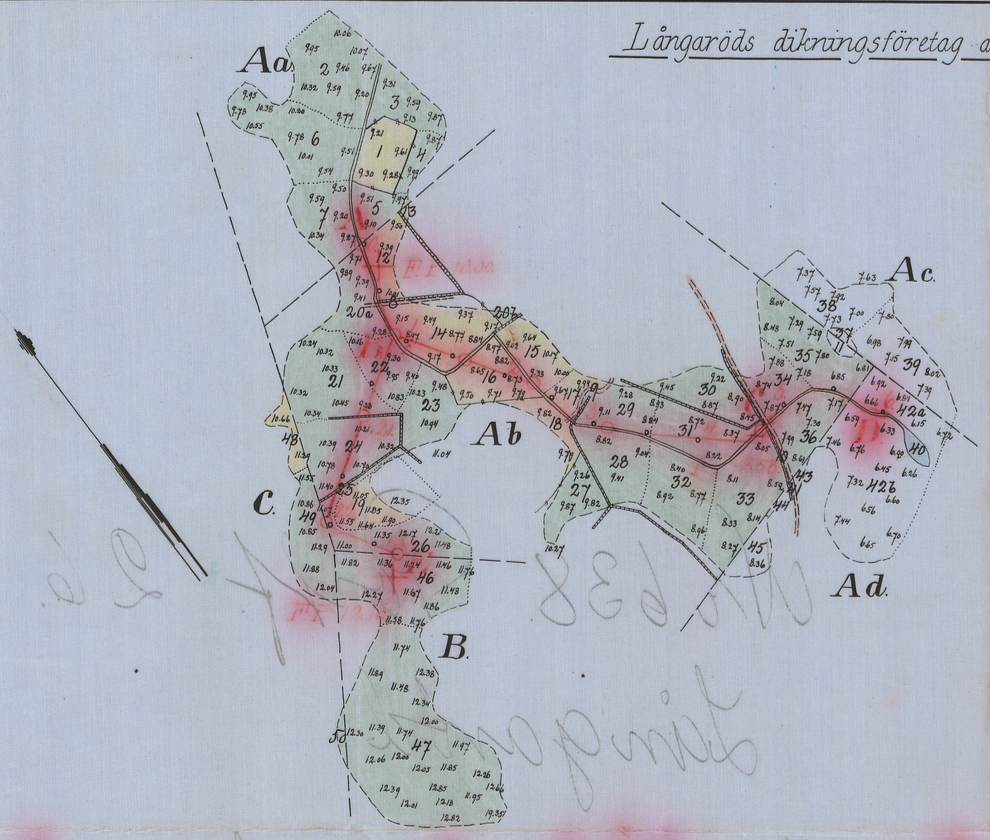

Förslag
till dikning inom

Långaröd, Kuberup och Maglehult

i Djurröds socken, Kristianstads län;
upprättat vid syneförrättning enligt vattenlagen
år 1931 av

Statens lantbruksingenjör.

Registernummer.
Djurröds socken.

Aa	Långaröd	1⁴
Ab	"	1⁵
Ac	"	1²
Ad	"	1⁶
B	Kuberup	1³
C	Maglehult	1¹⁰

Genom Kungl. Maj:ts nådiga brev den 20 april 1933 fastställd till efterrättelse vid arbetets utförande.

Stockholm den 4 aug. 1934
På Kungl. Lantbruksstyrelsens vägnar:
Albert Smith.

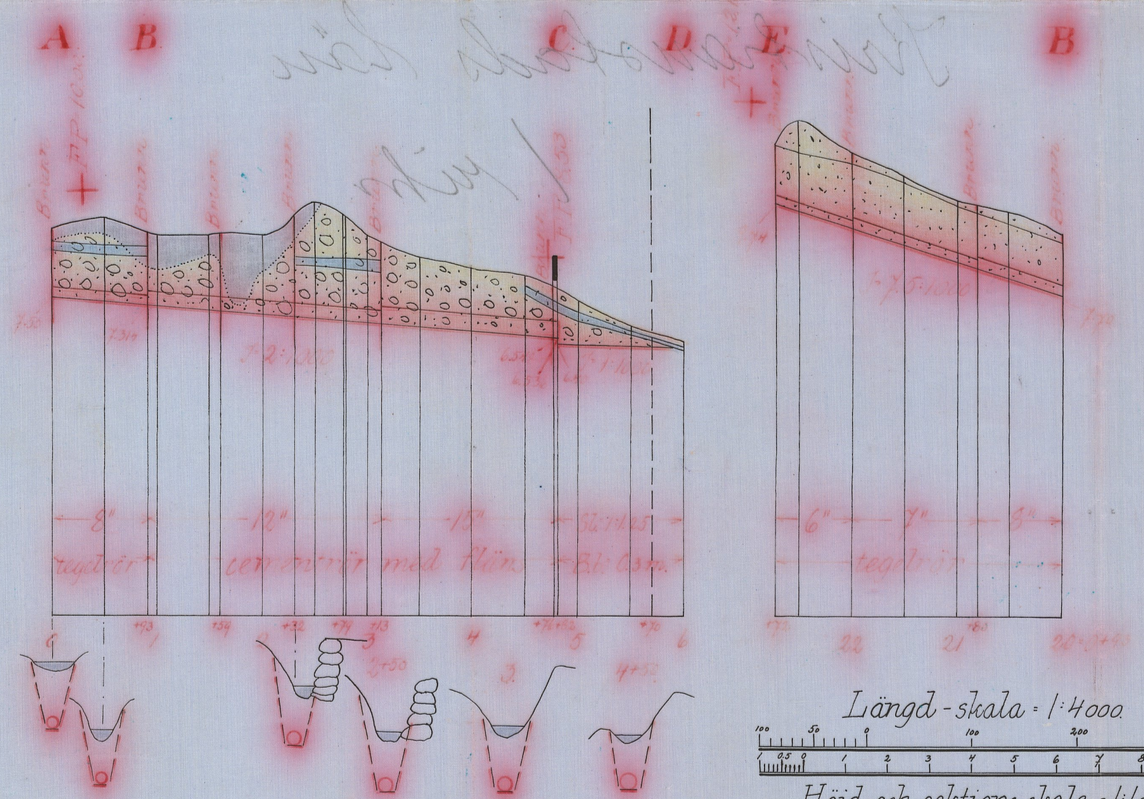

Längd-skala = 1:4000.

Höjd-och sektions-skala = 1:100.

Förslag till dikesöga vid punkt 4+82.

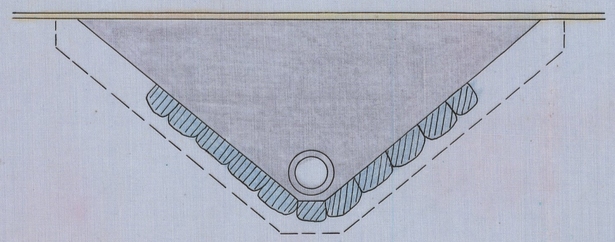

Skala = 1:50.

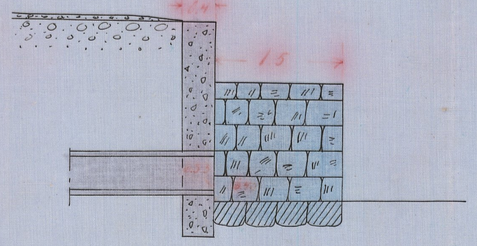

Förslag till intagningsbrunn.

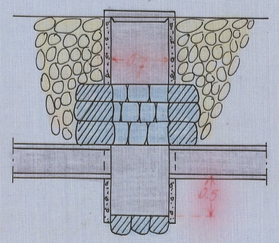

Likheten med den av Kungl. Maj:t den 20/4 1934 fastställda arbetsplanen bestyrkes:
Kungl. Lantbruksstyrelsens Ritningsarkiv.
RITN. Nr 001
L 1-0655
Na 638 Kristianstads Ritn.
11128

L_____1*0655

8473

DIARIE Nr
K. LANTBRUKSSTYRELSEN
1 APR. 1932

K. LANTBRUKSSTYRELSEN
6 JUN. 1934

Kmb
297/1934

Handlingar
rörande

Långaröds

dikningsföretag
upprättade vid syneförrättning enl. vattenlagen
år 1931.

Avskrift.

Protokoll, hållet vid syneförrättning enligt vattenlagen angående dikning inom Långaröd,Kuberup och Maglehult i Djurröds socken,Kristianstads län.

År 1931 den 10 september inställde sig undertecknad statens lantbruksingenjör hos lantbrukaren Per Andersson i Långaröd för att på grund av länsstyrelsens förordnande verkställa syneförrättning enligt vattenlagen angående dikning inom Långaröd,Kuberup och Maglehult i Djurröds socken, Kristianstads län. Efter personliga kallelser hade till sammanträde infunnit sig:

Nils Olsson, Långaröd

Per Andersson, "

Nils Larsson, Kuberup

Såsom gode män: Anders Pålsson,Slätthult, och Ola Persson,Harastorp, vilka båda avlagt föreskriven ed.

§ 1.

Det för undertecknad utfärdade förordnandet samt ansökan därom upplästes /bil.1/.

§ 2.

På därom framställd fråga yppades ej någon jävsanmärkning mot synemännen, ej heller visste sig dessa stå i jävsförhållande till sakägare.

§ 3.

Såsom kronoombud inställde sig e. jägmästaren Johan Nilsson enligt förordnande,bil.2.

§ 4.

Sökanden yrkade anläggandet av täckta avloppsledningar till sådant djup och dimensioner, att hans vattenskadade mark kunde torrläggas till lagenligt djup för åker samt att kostnaderna skulle fördelas enligt lag.

§ 5.

Nils Larsson i Kuberup yrkade befrielse från deltagningsskyldighet enär hans i företaget ingående mark utgjorde fäladsmark, som vore olämplig att odla.

§ 6.

Det upplystes, att företaget berörde allmän väg.

§ 7.

Förrättningsmannen kungjorde, att synemännen omedelbart efter sammanträdet skulle vidtaga för ärendets vidare handläggning nödiga undersökningar och värderingar samt att nytt sammanträde skulle hållas å samma lokal måndagen den 21 innevarande september kl. 1 e.m. till vilket sammanträde inga andra kallelser än detta meddelande komme att utgivas.

§ 8.

Då intet vidare förekom förklarades sammanträdet avslutat och upplästes dagens protokoll.

Långaröd den 10 sept. 1931

Lennart Holmström

Statens lantbruksingenjör

Anders Pålsson Ola Persson

År 1931 den 21 september.

Denna dag sammanträdde åter förenämnda synemän i Långaröd var-

vid följande sakägare tillstädeskommo:

Nils Olsson,Långaröd

Per Andersson, "

Karl Jakobsson, Maglehult

Nils Larsson, Kuberup.

§ 9.

Förrättningsmannen framlade och förklarade det upprättade dikningsförslaget samt uppläste hävdeförteckning, ägobeskrivning och värderingslängd i sammandrag /bil.3/, kostnadsberäkning /bil.4/ och kostnadsfördelningslängd /bil.5/.

§ 10.

Nils Larsson i Kuberup protesterade under uppläsningen högljudt mot företaget och då förrättningsmannen förståndigade honom att vänta med sitt anförande till dess handlingarna upplästs, lämnade han och Karl Jakobsson sammanträdeslokalen.

§ 11.

Synemännen avgåvo sitt utlåtande /bil.6/.

§ 12.

Det beslöts att Per Andersson,Långaröd pr Djurröd skulle vara styrelse för företaget samt mottaga och förvara till företaget hörande handlingar och ritningar.

§ 13.

Till protokollet fogades räkning å förrättningskostnaderna /bil.7/.

§ 14.

Då intet vidare förekom förklarades förrättningen avslutad och

upplästes dagens protokoll.

Långaröd den 21 september 1931.

Lennart Holmström

Statens lantbruksingenjör

Anders Pålsson Ola Persson

Bil. 1 .

Till Länsstyrelsen i Kristianstads län.

Härmed anhålles vördsamt om förordnande för statens lantbruksingenjör att verkställa syn enligt vattenlagen å avloppsdike inom Långaröds by i Djurröds socken. De, som äro beroende av företaget torde först efter förrättningsmannens förberedande undersökning kunna uppgivas. Långaröd den 22 jan. 1927.

Per Andersson

RESOLUTION.

Jämlikt 10 kap. 33 § vattenlagen förordnar länsstyrelsen statens lantbruksingenjör Lennart Holmström att i enlighet med föreskrifterna i ovan åberopade lag, därest laga hinder ej möter, verkställa den uti bilagda ansökan påkallade förrättning; skolande sökanden tillställa förrättningsmannen detta förordnande.

Kristianstads landskansli den 25 januari 1928.

På länsstyrelsens vägnar:

C.Rich. Lundberg Gösta Ek

Bil. 2 .

Till Länsstyrelsen i Kristianstads län.

Förordnad att verkställa syneförrättning enligt vattenlagen angående dikning inom Långaröds by i Djurröds socken får jag vördsamt meddela, att saken jämväl berör fastigheten 1/2 mtl. Länga-

röd 1[2], enligt uppgift använd såsom kronopark, och att sammanträde med sakägarna hålles hos lantbrukaren Per Andersson i Långaröd torsdagen den 10 september 1931 kl. 10.

Kristianstad den 28 ~~sept~~ aug.? 1931.

Lennart Holmström

Statens lantbruksingenjör

RESOLUTION.

Överlämnas till Jägmästaren i Södra Skånes revir för behörig åtgärd. Kristianstad i landskontoret den 31 augusti 1931.

På tjänstens vägnar:

Thom Ehrenborg

Bil. 3

Areal								Nuvarande värde			Blivande värde			Förbättringsvärde		
Åker		Äng och odlingsmark		Annan duglig mark		Impediment och högl. mark		pr har	pr ägofigur		pr har	pr ägofigur		pr har	pr ägofigur	
Har	ar	Har	ar	Har	ar	Har	ar	Kr.	Kr.	öre	Kr.	Kr.	öre	Kr	Kr.	öre
7		8		9		10		11	12		13	14		15	16	

Hävdeförteckning, ägobeskrivning och värderingslängd, över vattenskadade ägor till Långaröd, Kuberuß och Maglehult i Djuröds socken av Kristianstads län, upprättad vid synefärrättning enligt vattenlagen år 1931.

Socken, by och hemman	Registernummer	Littera å kartan	Hemmanstal	Ägofigurens nummer	Delägares namn, hemvist m. m. samt ägobeskrivning
1	2	3	4	5	6
Djurås socken.					
Långarad	14	A a	1/36		Nils Olsson.
				1	åker, mylla på sten o. grus
				2	äng, "
				3	" "
				4	" "
				5	" "
				6	" "
				7	" "
					Summa
Långarad	15	A b	1/18		Per Andersson.
				8	väg inäg
				9	" "
				10	" "
				11	högland mark "
				12	åker, mylla på sten o. grus
				13	" "
				14	" "
				15	" "
				16	" "
				17	" "
				18	" "
				19	" "
				20a	betesmark, "
				20b	" "
				21	" "
				22	" "
				23	" "
				24	" "
				25	" "
					Överföres

Areal								Nuvarande värde			Blivande värde			Förbättringsvärde		
Åker		Äng och odlingsmark		Annan duglig mark		Impediment och högl. mark		pr har	pr ägofigur		pr har	pr ägofigur		pr har	pr ägofigur	
Har	ar	Har	ar	Har	ar	Har	ar	Kr.	Kr.	öre	Kr.	Kr.	öre	Kr.	Kr.	öre
7		8		9		10		11	12		13	14		15	16	
0	30,5							240	73	20	1200	366		960	292	80
		0	70,0					80	56	-	400	280	-	320	224	-
		0	30,0					40	12	-	400	120	-	360	108	-
		0	12,5					30	3	75	100	12	50	70	8	75
		0	19,0					40	7	60	400	76	-	360	68	40
		0	35,5					120	42	60	400	142	-	280	99	40
		0	40,0					40	16	-	200	80	-	160	64	-
0	30,5	2	07,0						211	15		1076	50		865	35
						0	01,2									
						0	02,5									
						0	04,5									
						0	03,8									
0	20,5							360	73	80	1200	246	-	840	172	20
0	00,8							840	6	72	1200	9	60	360	2	88
0	50,5							120	60	60	1200	606	-	1080	545	70
0	28,0							480	134	40	1200	336	-	720	201	60
0	35,0							120	42	-	1200	420	-	1080	378	-
0	13,5							600	81	-	1200	162	-	600	81	-
0	15,0							480	72	-	1200	180	-	720	108	-
0	21,5							360	77	40	1200	258	-	840	180	60
		0	32,5					40	13	-	200	65	-	160	52	-
		0	02,5					140	3	50	200	5	-	60	1	50
		0	63,5					40	25	40	200	127	-	160	101	60
		0	30,5					40	12	20	200	61	-	160	48	80
		0	34,5					40	13	80	200	69	-	160	55	20
		0	55,0					60	33	-	200	110	-	140	77	-
		0	08,5					60	5	10	200	17	-	140	11	90
1	84,8	2	27,0			0	12,0		653	92		2671	60		2017	68

Socken, by och hemman	Registernummer	Littera å kartan	Hemmanstal	Ägofigurens nummer	Delägares namn, hemvist m. m. samt ägobeskrivning
1	2	3	4	5	6
					överfört
				26	betesmark, mylla på sten o gras
				27	" "
				28	" "
				29	" "
				30	" "
				31	" "
				32	" "
				33	" "
				34	" "
				35	" "
				36	" "
					Summa
Långarød	12	Ac	1/12		Kronopark
				51	högländ mark imp
				52	skogsmark, förbättras ej
				53	" " "
					Summa
Långarød	16	Ad	1/36		Ola Nilsson
				40	vattengrav imp
				41	väg "
				42a	betesmark, förbättras ej "
				42b	" "
				43	" "
				44	" "
				45	" "
					Summa

Areal								Nuvarande värde			Blivande värde			Förbättringsvärde		
Åker		Äng och odlingsmark		Annan duglig mark		Impediment och högl. mark		pr har	pr ägofigur		pr har	pr ägofigur		pr har	pr ägofigur	
Har	ar	Har	ar	Har	ar	Har	ar	Kr.	Kr.	öre	Kr.	Kr.	öre	Kr.	Kr.	öre
7		8		9		10		11	12		13	14		15	16	
1	84,8	2	27,0			0	12,0		653	92		2671	60		2017	68
		0	36,5					40	14	60	200	73	-	160	58	40
		0	25,5					180	45	90	300	76	50	120	30	60
		0	39,5					90	35	55	300	118	50	210	82	95
		0	29,0					90	26	10	300	87	-	210	60	90
		0	36,0					120	43	20	300	108	-	180	64	80
		0	41,5					60	24	90	300	124	50	240	99	60
		0	46,5					90	41	85	300	139	50	210	97	65
		0	65,0					30	19	50	300	195	-	270	175	50
		0	23,5					45	10	57	150	35	25	105	24	68
		0	55,5					60	33	30	~~150~~ 120	66	60	60	33	30
		0	32,0					30	9	60	~~180~~ 120	38	40	90	28	80
1	84,8	6	57,5			0	12,0		958	99		3733	85		2774	86
						0	02,5									
						0	48,0									
						0	47,5									
						0	98,0									
						0	05,5									
						0	00,8									
						0	35,0									
						1	11,5									
						0	02,5									
						0	02,5									
						0	14,0									
						1	71,8									

Socken, by och hemman	Registernummer	Littera å kartan	Hemmanstal	Ägofigurens nummer	Delägares namn, hemvist m. m. samt ägobeskrivning
1	2	3	4	5	6
Kuberuss	1 13	B	11/470		Nils Larsson
				46	betesmark, mylla på grus ö sten
				47	" "
					Summa
Maglehult	1 10	C	3/160		Karl Jakobsson
				48	åker, mylla på sten ö grus
				49	betesmark
				50	"
					Summa

Sammandrag.

Djuröds Sn					
Långaröd	1 4	A a	1/36	✓	Nils Olsson.
"	1 5	A b	1/18	✓	Per Andersson
"	1 2	A c	1/12		Kronopark
"	1 6	~~A d~~	~~1/36~~		Ola Nilsson
Kuberuss	1 13	B	11/470	ej	Nils Larsson
Maglehult	1 10	C	3/160	ej	Karl Jakobsson
					Summa

Areal								Nuvarande värde			Blivande värde			Förbättringsvärde		
Åker		Äng och odlingsmark		Annan duglig mark		Impediment och högl. mark		pr har	pr ägofigur		pr har	pr ägofigur		pr har	pr ägofigur	
Har	ar	Har	ar	Har	ar	Har	ar	Kr.	Kr.	öre	Kr.	Kr.	öre	Kr.	Kr.	öre
7		8		9		10		11	12		13	14		15	16	
		0	72,5					20	14	50	200	145	-	180	130	50
		1	92,5					20	38	50	100	192	50	80	154	-
		2	65,0						53	-		337	50		284	50
0	11,0							720	79	20	1200	132	-	480	52	80
		0	38,0					60	22	80	200	76	-	140	53	20
		0	03,5					140	4	90	200	7	-	60	2	10
0	11,0	0	41,5						106	90		215	-		108	10
0	30,5	2	07,0						211	15		1076	50		865	35
1	84,8	6	57,5			0	12,0		958	99		3733	85		2774	86
						0	98,0									
						1	71,8									
		2	65,0						53	-		337	50		284	50
0	11,0	0	41,5						106	90		215	-		108	10
2	26,3	11	71,0			2	81,8		1330	04		5362	85		4032	81

Längarid den 21. september 1931

Lennart Holmström

Statens lantbruksingenjör.

Anders Pålsson Ola Persson.

Socken, by och hemman	Registernummer	Littera å kartan	Hemmanstal	Ägofigurens nummer	Delägares namn, hemvist m. m. samt ägobeskrivning
1	2	3	4	5	6

Bilaga 4

Kostnadsförslag.

Längarörs dikningsföretag av år 1931.

Timpenning: ..... Kronor.

Läge	Längd m.	Arbete, jordmån m. m.	Antal	à kr.	Kostnad Kr.	Kostnad öre	Summa Kr.	Summa öre
1	2	3	4	5	6		7	
0-0+93	93	Dikesträckan A-B.						
0-0+93	93	Schaktning för täckt ledning, rörens läggning, dikesjordens						
		återfyllning m. m. lm.	93	1.75	162	75		
0-0+93	93	8" tegelrör, frakten inberäknad st.	315	0,55	173	25	336	-
0		Intagningsbrunn av cement						
		enl. ritning st.	1	30.-			30	-
		För oförutsedda fall, arbetets						
		tillsyn m. m. tillägges ca. 10%					34	-
		Summa					400	-
0+93-4+82	389	Dikesträckan B-C.						
0+93-2+32	139	Schaktning för täckt ledning,						
		rörens läggning, dikesjordens						
		återfyllning m. m. lm.	139	1.50	208	50		
2+32-3+13	81	D: D: "	81	1.75	141	75		
0+93-3+13	220	12" cementrör med flens (Bl.1:2:2) "	220	3-	660	-	1010	25
3+13-4+50	137	Schaktning för täckt ledning,						
		rörens läggning, dikesjordens						
		återfyllning m. m. lm	137	2.-	274	-		
4+50-4+76	26	D: D: "	26	1.25	32	50		
4+76-4+82	6	D: D: "	6	5.-	30	-		
3+13-4+82	169	15" cementrör m. flens (Bl.1:2:2) "	169	4-	676	-	1012	50
0+93, 1+59, 2+32, 3+13, 4+76		Intagningsbrunnar av cement						
		enl. ritning st.	5	30.-			150	-
4+82		Dikesöga av cement enl. ritn.	1	40.-			40	-
		Överföres					2212	75

1	2	3	4	5	6	7
		Överfört				2212 75
		För oförutsedda fall, arbetets tillsyn m. m. tillägges c:a 10%				217 25
		Summa				2430 -
4+82 - 6	118	Dikesträckan C - D.				
		Schaktning av grus och sten lm.	118	1 -		118 -
		För oförutsedda fall, arbetets tillsyn m. m. tillägges c:a 10%				12 -
		Summa				130 -
0+93 - 20	272	Dikesträckan B - E				
20 - 20+80	80	Schaktning för täckt ledning, rörens läggning, dikesjordens återfyllning m. m. lm.	80	1.70	136 -	
20 - 20+80	80	8" tegelrör, frakten inberäknad st.	270	0.55	148 50	284 50
20+80 - 22	120	Schaktning för täckt ledning rörens läggning, dikesjordens återfyllning m. m. lm	120	1.60	192 -	
20+80 - 22	120	7" tegelrör, frakten inberäknad st.	410	0.45	184 50	376 50
22 - 22+72	72	Schaktning för täckt ledning, rörens läggning, dikesjordens återfyllning m. m. lm.	72	1.50	108 -	
22 - 22+72	72	6" tegelrör, frakten inberäknad st.	245	0.40	98 -	206 -
20+80, 22, 22+72		Intagningsbrunnar av cement enl. ritning st.	3	30.-		90 -
		För oförutsedda fall, arbetets tillsyn m. m. tillägges c:a 10%				93 -
		Summa				1050 -
		Sammandrag.				
0 - 0+93	93	Dikesträckan A - B				400 -
0+93 - 2+32	139	" B - C				2430 -
4+82 - 6	118	" C - D				130 -
0+93 - 20, 20 - 22+72	272	" B - E				1050 -
		Summa				4010 -

Längaröd den 21 September 1931.

Lennart Holmström

Statens lantbruksingenjör.

Bil. 5

Kostnadsfördelningslängd för Långaröds dikningsföretag av år 1931.

Socken, by, hemman	Registernummer	Littera å kartan	Mantal	Delägare		Iskande	Förbättringsvärde kr.	öre	Fördelningstal %	Beräknad dikningskostnad kr.	öre	Förrättningskostnad kr.	öre
Djuröds socken.													
Långaröd	1^{4}	Aa	1/36	Nils Olsson	l		865	35	21.46	860	55	88	03
"	1^{5}	Ab	1/18	Per Andersson	l	sök	2774	86	68.81	2759	28	282	26
Kuberup	1^{13}	B	11/470	Nils Larsson			284	50	7.05	282	70	28	92
Maglehult	1^{10}	C	3/160	Karl Jakobsson			108	10	2.68	107	47	10	99
				Summa			4032	81	100.00	4010	-	410	20

Långaröd den 21. sept. 1931
Lennart Holmström
Statens lantbruksingenjör.

Anders Pålsson Ola Persson

U T L Å T A N D E

avgivet vid syneförrättning enligt vattenlagen angående dikning inom Långaröd,Kuberup och Maglehult i Djurröds socken, Kristianstads län.

1:o. Företaget, som avser anläggandet av dike från åker och äng m.m. är enligt synemännens förmenande att hänföra till dikning. Mot företagets utförande på sätt i detta utlåtande närmare angives finnes enligt synemännens förmenande ej något laga hinder.

2:o. Sökande till företaget är Per Andersson för Långaröd 1 5 ,Företagets utsträckning är beroende av sökandens yrkanden och förefintliga fallförhållanden och omfattar syneförrättningen i anledning härav de dikessträckor, som å hithörande plankarta äro utmärkta med röda linjer och bokstäverna A-B-C-D och B-E.

3:o. Den vattenskadade mark, som av företaget tillskyndas båtnad är avfattad å hithörande plankarta. Såsom betalningsskyldig till företaget anses all mark, vars torrläggning till 1.2 meters djup är beroende av dikningen och genom denna vinner möjlighet till förbättrad torrläggning,d.v.s. all mark, belägen under en kurva, avvägd till 1.2 meters höjd över vanligt medelvattenstånd i diket med tillägg för behövlig höjdskillnad mellan detta vattenstånd och eventuella täckdikesögon samt för fall åt sidorna mot diket räknat, vilket fall beräknats lika med markytans, dock ej överstigande 1.5:1000.

4:o. Den i föreliggande fall uppkommande båtnaden består i höjning av jordens alstringsförmåga.

Enär jordägarnas deltagningsskyldighet i företaget är beroende

av den värdeförändring, som tillskyndas jorden genom företagets utförande, har denna värdeförändring måst utrönas. För detta ändamål hava synemännen åsatt varje ägofigur ett värde, som i kronor uttrycker jordens värde efter företagets utförande.

Vid denna värdering har hänsyn tagits till jordens naturliga beskaffenhet såväl till matjord som alv samt till dess belägenhet men ej till jordens mer eller mindre goda brukning och därav uppkommande större eller mindre växtkraft.

Jordens värde före företagets utförande anse synemännen vara i det stora hela en produkt av dess värde i fullt torrlagt skick och den större eller mindre grad av försumpning, jorden lider av. Jord, som ligger i jämnhöjd med eller under den försumpande vattenytan, har grad 0.0; anses sålunda för närvarande sakna värde. Jord, som ligger i jämnhöjd med eller högre än kurvan för den vattenskadade marken, har grad 1.0; d.v.s. dess värde före och efter företagets utförande sammanfalla.

Höjdskillnaden mellan den försumpande vattenytan och kurvan delas i tio höjdgrader med sinsemellan lika höjdskillnad. Varje ägofigurernas höjdläge motsvaras alltså av en viss försumpningsgrad. Denna är uträknad för varje figurs medelhöjd. Genom reduktion av ägofigurernas blivande värde med denna för varje ägofigur uträknade grad erhålles ägofigurens nuvarande värde. Skillnaden mellan dessa två värden motsvarar den genom företagets utförande uppkommande förbättringen. Denna är uträknad för varje ägolott och återfinnes i värderingslängdens kolumner 15 och 16.

5:o. För att den beräknade jordförbättringen skall kunna ernås mäs-

te dikningsarbetet verkställas i full överensstämmelse med förslaget som är upprättat med hänsyn tagen till framrinnande vattenmängd, markens lutningsförhållanden, dikningsarbetenas ändamål m.m.

Nederbördsområdet är direkt inmätt och utgör:

i punkt A	10 hektar
B	29 "
1+59	31 "
2+32	33 "
3+13	40 "
C	46 "
20+80	17 "
22	12 "
E	8 "

På sökandens yrkanden och med stöd av bestämmelserna i vattenlagens kap. 7 § 4 bestämma synemännen, att dikena skola göras täckta

Vid bestämmandet av rördimensionerna hava synemännen utgått från en största avrinning av 1 sekundliter pr hektar.

För övrigt hänvisas till plan-, profil-och sektionsritningarna samt till kostnadsförslaget.

6:o. Brobyggnader förekomma ej. Företaget medför anläggandet av rörledning under allmän väg. Innan arbetet därmed påbörjas skall vederbörande vägstyrelse därom underrättas och dess föreskrifter för trafikens säkrande under arbetets utförande noga iakttagas.

7:o. Inga ersättningar skola utgivas.

8:o. Torrläggningssamfälligheten skall utgöra en avdelning och till grund för fördelningen av samtliga med företaget förenade kostnader av vad slag de vara må skall läggas de båtnadsvärden, som finnas an-

givna i värderingslängdens kolumner 15 och 16. I kostnadsfördelningslängden finnes med iakttagande härav angivet vars och ens deltagningsskyldighet i förbättringsvärde och procenttal samt den kostnad, som i enlighet med det upprättade kostnadsförslaget åligger varje sakägare.

9:o. Företaget skall benämnas "Långaröds dikningsföretag av år 1931".

Dess angelägenheter skola handhavas av en arbetsstyrelse, som väljes på allmänt sammanträde med sakägarna enligt föreskrifterna i vattenlagens kap. 7:64.

Arbetsstyrelsens åliggande äro:

att jämlikt föreskrifterna i vattenlagens kap. 7:62 anmäla styrelseval hos länsstyrelsen;

att å offentlig auktion försälja arbetet på förmånligaste sätt samt till entreprenör, som kan av statens lantbruksingenjör i länet godkännas;

att själv och genom tillkallande av sakkunnig person övervaka arbetets utförande i full överensstämmelse med det upprättade förslaget;

att verkställa behövliga utdebiteringar och fördelningar av kostnaderna;

att föra räkenskaper över arbetet och årligen redovisa dessa för delägarna;

att genom kringsänd kallelselista, å vilken kallade delägare teckna sina namn eller på annat i vattenlagens kap. 7:64 fastställt sätt, senast åtta dagar i förväg, vid behov, dock minst en gång årligen kalla delägarna till sammanträde för gemensamma angelägenheters dryftande;

att ombesörja dikenas vidmakthållande och upprensning å årstid, då växande gröda därav minst tager skada, samt

att i övrigt vidtaga alla åtgärder som kunna befrämja arbetets verkställande och vidmakthållande.

10:o. Beträffande arbetets utförande stadga synemännen:

att innan arbetet påbörjas skall

1/ denna syneförrättning hava vunnit laga kraft;

2/ länsstyrelsen hava underrättats om styrelseval;

att arbetet skall vara fullbordat inom utgången av år 1935;

att arbetet skall anses lagligen avslutat, då godkännande avsyningsbevis lämnats av statens lantbruksingenjör eller dennes ställföreträdare och detta bevis blivit å gemensamt sammanträde för delägarna uppläst;

att arbetet skall utföras i full överensstämmelse med det upprättade förslaget, dock att mindre ändringar, som under arbetets utförande kunna visa sig lämpliga beträffande dikenas läge och annat, som ej inverkar minskande på torrläggningens djup eller på avrinningen och varom berörda sakägare äro eniga, må efter hörande av statens lantbruksingenjör och efter hans skriftliga medgivande företagas;

att cementrören skola gjutas av svensk cement, i blandning magrast 1:2:2; att de skola godkännas av statens lantbruksingenjör eller dennes ombud innan de nedläggas och att deras läge skall kontrolleras av statens lantbruksingenjör eller dennes ombud innan de höljas;

att den, som åtagit sig arbetet ej må erhålla slutlikvid förrän arbetet i sin helhet godkänts av statens lantbruksingenjör eller

den han i sitt ställe sätter.

11:o. Ränsning av brunnar, öga och öppna avloppet skall ske minst två gånger årligen och så ofta behovet det påkallar. Koppling direkt till rörsträng förbjudes såvida ej statens lantbruksingenjör därtill givit sitt skriftliga tillstånd.

12:o. Kostnaderna för denna syneförrättning skola vid förrättningens avslutande av sökanden förskjutas men gäldas av samtliga sakägare på sätt i detta utlåtande föreskrives om företaget kommer till utförande.

13:o. Är någon missnöjd med åtgärd eller beslut under denna syneförrättning eller med detta synemännens utlåtande ingive inom sextio dagar från den dag förrättningen förklarats avslutad sina till Söderbygdens vattendomstol i Stockholm ställda besvär. I besvären skola fullständigt upptagas klagandens alla påståenden och skälen därför och skola vid besvären fogas de handlingar, klaganden vill åberopa till stöd för ändringssökandet. Besvären skola ingivas i tre exemplar. Långaröd den 21 september 1931.

Lennart Holmström

Statens lantbruksingenjör

Anders Pålsson Ola Persson

ARVODESRÄKNING

Bil. 7

för laga syneförrättning angående Långaröds dikningsföretag av år 1931

socken och länn,

upprättad enligt nedanstående §§ i lantbruksingenjörstaxan av den 27 juni 1930.

År och månad	Dag	Arbete	Antal	à kr.	Kr.	öre	Kr.	öre
1	2	3	4	5	6		7	
		Kallelser och kungörelser, § 5, st.	8	0,50			4	-
		Ägomätning: i skala 1. 4000, §§ 6—10						
		a) för mätningsområdets gränser enl. tariff I,						
		1) i åker, raklinje km.		1,50				
		kroklinje „	0,5	3,00	1	50		
		i annan mark, raklinje „		3,00				
		kroklinje „	3	6,00	18	-		
		2) för strandsträckor utefter sjö o. vattendrag med bredd över 15 m.						
		i åker, raklinje km.		3,00				
		kroklinje „		5,00				
		i annan mark, raklinje „		5,00				
		kroklinje „		11,00				
		3) för strandsträckor utefter mindre vattendrag, bredd 10—15 meter „						
		i åker, raklinje „		1,00				
		kroklinje „		2,00				
		i annan mark, raklinje „		2,00				
		kroklinje „		5,00				
		b) för mätningsområdets olika ägoslag, ägofigurer och areal enl. tariff II						
		åker, medelareal 22 ar st.	10	0,17	1	70		
		har	2,263	1,06	2	39		
		äng och odlingsmark, medelareal 41 ar st.	28	0,18	5	04		
		har	11,710	0,58	6	79		
		annan mark och impediment, medelareal 20 ar st.	14	0,05		70		
		har	2,818	0,78	2	19		
		Tillägg för mätning i skala 1:						
		c) för vattenavlopp enl. tariff III med en medelbredd av >15 / 10—15 / <10 m.						
		i åker o. d., raklinje km.						
		kroklinje „						
		i annan mark, raklinje „						
		kroklinje „						
		d) för textning, skala o. d., 1:sta regalarket bladet			4	-		
		övriga regalark blad					42	31
		Överföres					46	31

1	2	3	4	5	6		7	
		Överfört					46	31
1980		**Avvägning:**						
15/7 - 22/7		a) avvägning, längdmätning o. d., § 46, mom. 4 dagar	2	12,00	24	-		
		b) ytavvägning, § 11, mom. 1, tariff IV						
		i öppen mark, medelantal 44 punkter pr har har	2,26	0,50	1	13		
		avvägda punkter st.	40	0,03	1	20		
		i annan mark, medelantal punkter pr har har	13	1 -	13	-		
		avvägda punkter st.	180	0,06	10	80		
		c) begränsningskurva, § 11, mom. 2:						
		i öppen mark km.	0,5	2,00	1	-		
		i annan mark „	3	5,00	15	-	66	13
		Arealuträkning, § 13, tariff V, medelareal 32 ar, st.	52	0,05	2	60		
		har	16,791	0,10	1	67	4	27
		Ägobeskrivning, § 14, ägofigurer st.	52	0,04			2	08
		Markvärdering:						
		a) uppskattning och värdering, § 46, mom. 5 dagar		12,00				
		b) gradtabell eller kurva, § 16, mom. 1,						
		för första kilometern av avlopps längd km.			4	—		
		för övriga kilometer st.		1,50				
		c) uträkning därmed av värde pr ytenhet, § 16, mom 2, värdetal st.	38	0,06	2	28		
		d) uträkning av förbättring eller försämring, § 17 ägofigurer „	38	0,12	4	56	10	84
		Längdprofil, § 19 längdskala 1:						
		a) uppritning enl. tariff VI, 1) endast markyta km.						
		2) befintligt avlopp ell. vall „	0,87	3,50	3	04		
		Tvärsektioner §§ 21 och 22 i skala 1:100,						
		vid uppritning av endast befintlig eller ny sektion st.						
		„						
		vid uppritning av såväl befintlig som ny sektion „	6	0,25	1	50		
		„						
		„						
		Antal profil- och sektionsritningar „	1	3,00	3	-	7	54
		Hydrografisk utredning, §§ 23 och 48, grundbelopp			2	—		
		för vattenområdets areal km.²		0,02				
u	u	dagar	1/2	12,00	6	-	8	-
		Dimensionsberäkning, § 24						
		a) för öppet avlopp, utan särskild beräkning km.		3,50				
		tillägg för särskild beräkning av dimensionerna „		1,00				
		„ „ våta sektionsarean vid h. v. y. 0,50 kr. pr m² „						
		nämligen m² sektion på „						
		„ „ „ „						
		„ - „ „						
		„ „ „ „						
		b) täckt ledning, 1) inre diameter intill 20 cm. „		6,00	6	-		
		2) „ „ över 20 „ „		10,00	10	-	16	-
		Inritning å kartan av avlopp och vallar, § 26 grundbelopp			1			
		tillägg för varje cm. verkligt mått å kartan cm.	22	0,03		66	1	66
		Överföres					162	83

1	2	3	4	5	6		7	
		Överfört					162	83
		Arbetsbeskrivning, *§ 27, 1:sta sidan*			3	—		
		tillägg för övriga sidor ... *st.*		2,00				
		Kostnadsberäkning, *§ 28, a) nyanläggning* ... *km.*		2,50				
		därjämte 25 öre pr m² av våta sektionsarean vid h. v. y.						
		nämligen ... *m² sektion på* ... *„*						
		b) vid förändring av befintligt avlopp ... *„*		4,00	4	-		
		därjämte 50 öre pr m² av våta sektionsarean vid h. v. y.						
		lika som tillägget för dimensionsberäkningar						
		c) av kostnadsförslagets slutsumma 0,1 % (broar och vallar inberäknade)			4	01	8	01
		Förslag till invallning, *§ 29*						
		a) Konstruktion och dimensionering av vallar			6	—		
		b) Inläggning av vallkrön ... *km.*		0,50				
		c) Uppritning av tvärsektioner ... *st.*		0,25				
		d) Kostnadsberäkning ... *km.*		3,00				
		§ 46 Förslag till pumpstation ... *dagar*		12,00				
		Förslag till bro och trummbyggnad, *§§ 33—35 och 38*						
		Antal särskilda ritningar		3,-				
		Dimensionsberäkning		8,00				
		Ritarbete						
		för särskilt konstruerat landfäste ... *st.*		4,00				
		Kostnadsberäkning						
		för särskilt konstruerade landfästen ... *st.*		4,00				
		Grundförstärkning ... *m²*		0,10				
		Införande av höjdsiffror å plankartan, *§ 39*	220	0,01			2	20
		Översiktskarta *§ 41*						
		Ersättningslängd, *§ 42, grundbelopp*			1	50		
		antal ersättningar ... *st.*		0,25				
		Kostnadsfördelning, *§ 43, grundbelopp*			2	—		
		antal fastigheter ... *st.*	4	0,30	1	20		
		tillägg för fastigheter i olika avdelningar ... *„*		0,20			3	20
		Utlåtande och betänkande, *§ 45* ... *sid.*	7	3,00			21	-
1931	10/9 21/9	***Sammanträden och upprättande av protokoll,*** *§ 46 mom. 1, dagar*	2	12,00			24	-
		Särskild utredning, *§ 46, mom. 2* ... *dagar*		12,00				
	1/9	***Utredning å länets lantmäterikontor rörande fastighetsgränser, jordregisternummer o. d.,*** *§ 46, mom. 15* ... *dagar*	1/4	12,00			3	-
		Förslag enl. § 46 mom. 15, *brunn* ... *„*	1/4	12,00			3	-
		utlopp för täckt ledning ... *„*	1/4	12,00			3	-
		slamficka ... *„*		12,00				
		Summa kronor					230	24
		Lösen för:						
		Kopia av plankartan *§ 51*						
		1 a) 1:sta regalarket bladet			7	-		
		övriga regalark blad						
		b) efter kartans skala och ägofigurernas medelareal, tariff VII,						
		skalan 1: 4000, medelareal 32 *ar ägofigurer* ... *st.*	52	0,07	3	64		
		... *har*	16,791	0,14	2	35		
		Överföres			12	99		

1	2	3	4	5	6		7	
		Överfört			12	99		
		höjning för handkopia å ritpapper, 25 %						
		3) insättning av höjdlägestal st.	220	0,02	4	40		
		„ „ kanaler och diken, grundbelopp			1	75		
		tillägg för varje cm. verkligt mått å kartan, cm.	22	0,05	1	10	20	24
		Kopia av profil-, sektions-, bro och trumritningar, § 54,						
		1) enligt tariff VIII, endast markyta km.						
		befintligt vattendrag el. vall „						
		nytt avlopp el. vall „						
		ändring av befintligt avlopp „	0,87	6.-	5	22		
		2) tvärsektioner, originalritningens belopp			1	50		
		3) broar och trummor, „ „						
		4) för varje med rubrik, skalor o. d. försett blad st.		3,00			6	72
		nedsättning för kopia å kalkerväv 25 %						
		Kopia av annan ritning, § 46, pumpstation, dagar		12,00				
		brunn, rörutlopp och slamficka „	1/2	12,00			6	-
		Avskrift av synehandlingarna, § 55 sid.	28	0,55			15	40
		Översiktskarta i d:o, § 41						
		Summa kronor					48	36
		Övriga förrättningskostnader,						
		Lösen av förordnandet jämte kommissionärsarvode			8	-		
		Annonskostnader ang. sammanträden						
		Inbindning av förrättningshandlingar o. uppklistring av ritningar			2	-	10	-
		Arvode till biträdande förrättningsmannen						
		Ersättning till gode männen enligt egna räkningar					56	-
		Kostnader för hantlangning, materialier o. d.					55	60
		Delgivning av kallelser					10	-
		Summa kronor					131	60
		Sammandrag.						
		Förrättningsmannens arvode					230	24
		Lösen för kopior och avskrifter					48	36
		Övriga förrättningskostnader					131	60
		Summa kronor					410	20

Den, som icke åtnöjes med denna räkning, äger att inom tre månader från nedanstående dag klander därå anställa genom stämning till Gärds och Albo häradsrätt.

Långaröd den 21. sept. 1931

Lennart Holmström
Statens lantbruksingenjör.

coll.

Att sakägarne erhållit en med denna lika lydande räkning betyga:

Kronor kvitteras:

den 19

PETTERSONSKA BOKTR. KPTR. SKARA
30613

För-

– stående avskrift av synsprotokoll
med bilagor 1-7 vidimeras.

Emmart Cronstrius

L_____1*0655

11158

KUNGL. BRUKSSTYRELSEN
8 JUN. 1934

Kmb 297/1934

Betänkande
rörande lån ō anslag av allmänna medel till

Långaröds

dikningsföretag
av år 1931

Avskrift.

Genom Kungl. Maj:ts nådiga
den 20 april 1934 fastställd till
efterrättelse vid arbetets utförande.
Stockholm den 4 maj 1934
På Kungl. Lantbruksstyrelsens vägnar:
Albert Smith.

Översiktskarta



Skala 1:100000.

Avskrift.

Sedan delägarna i "Långaröds diknings-
företag av år 1931", som avser torrläggning av vattenskadade marker till Långaröd, Kuberup och Maglehult i Djurröds socken av Kristianstads län, förklarat sig vilja söka lån och anslag av allmänna medel till företagets utförande, får jag härmed därom avgiva följande av ritningar och förslag åtföljda

B E T Ä N K A N D E.

Företagets ändamål.

Företaget avser bättre torrläggning av åker och ängsmark.

Belägenhet.

Avdikningsområdets belägenhet framgår av motstående översiktskarta där det markerqts med röd färg.

Föregående rättslig utredning.

Företaget har föregåtts av syneförrättning enligt vattenlagen, verkställd av undertecknad på förordnande av länsstyrelsen.

Mot syneförrättningen som slöts den 21 sept. 1931 har missnöje ej anmälts, vilket framgår av närslutna diariebevis,bil.A.

Låne- och anslagssökande.

I förening, bil.B, daterad den 25 okt. 1931 hava delägarna överenskommit att gemensamt hos Kungl. Maj:t göra underdånig ansökan om största möjliga lån och anslag av allmänna medel till företagets utförande.

Avdikningsområdets beskaffenhet.

Avdikningsområdet omfattar:

åker	2.263 har
äng	11.710 "
Summa	13.973 har

Jordmånens beskaffenhet framgår av den till syneprotokollet fogade ägebeskrivningen.

Nuvarande avdikning.

Området avvattnas för närvarande av öppna diken vilkas dimensioner dock äro allt för små för att tillåta markernas rationella torrläggning för åker och äng.

Torrläggning.

Dikningsförslaget avser dessa öppna dikens nygrävning och ersättande med rör i den utsträckning som bifogade plan och profilritningar utvisa.

På grund av erfarenhet från närgränsande företag med samma jordbeskaffenhet torde inga sådana omständigheter förefinnas som kunna verka hindrande på användandet av cementrör.

Jordförbättring och kostnad.

Den möjliggjorda jordförbättringen beräknas i till syneprotokollet fogad värderingslängd till 4032.81 kronor och själva dikningskostnaden i till samma protokoll fogad kostnadsberäkning till 4010 kronor.

De kostnader som överstiga förbättringsvärdet äro utredningskostnader.

Deltagningsskyldighet.

Denna är reglerad genom bestämmelserna i synemännens laga kraftvunnena utlåtande.

Hinder mot företaget.

Enär syneförrättningen vunnit laga kraft finnes ej något hinder mot företagets utförande.

Liknande företag i orten.

Närmast belägna med statsmedel understödda liknande företag torde vara "Maglehults dikningsföretag av år 1921". Nu avhandlade företag har ej förut varit föremål för offentlig myndighets prövning.

Beräkning av lån och anslag.

I tabell a, bil.I, har uträknats storleken av det lån från Statens avdikningslånefond och det bidrag från Statens avdikningsanslag som författningsenligt torde kunna påräknas och framgår härav att lånet kan uppgå till 1603.79 kronor och bidraget till 2255.92 kronor.

I den händelse icke sökande delägarna jämväl skola anses berättigade till bidrag av Statens avdikningsanslag hava dessa medräknats vid bestämmandet av bidragets storlek.

Tillstyrkan.

Hänvisande till förestående utredning tillstyrker jag att till utförande av detta företag beviljas lån ur Statens avdikningslånefond med 1600 kronor och bidrag ur Statens avdikningsanslag med 2255 kronor.

Utförande.

Vid arbetenas utförande skall iakttagas vad i synemännens laga kraftvunnena utlåtande bestämmes.

Arbetstid.

Till arbetenas utförande torde böra anslås en tidrymd av ett år.

Kristianstad i febr. 1932.

Lennart Holmström

Statens lantbruksingenjör

Bilagor.

I Tabell a

II " b, kostnadsberäkning

A Diariebevis

B Föreningshandling

C Vägstyrelsens skrivelse

D Ett häfte synehandlingar

E Ritningar i ett blad.

Ta-

Socken, by, hemman	Registernummer	Littera å kartan	Mantal	Delägares namn m. m.	Åker har	Åker ar	Äng har	Äng ar
Sjurröds socken.				Låne- och anlagesökandes andel.				
Långaröd	1[4]	A a	1/36	Nils Olsson	0	30.5	2	07.0
"	1[5]	A b	1/18	Per Andersson	1	84.8	6	57.5
				Summa	2	15.3	8	64.5
				Icke låne- och anlagesökandes andel				
Kuberup	1[13]	B	11/470	Nils Larsson			2	65.0
Maglehult	1[10]	C	3/160	Karl Jakobsson	0	11.0	0	41.5
				Totalsumma	2	26.3	11	71.0

-bell a

Bil. I.

-al				Deltager i kostnaden för													
Summa		Båtnad		Dikes-gräfningen		Laga syne-förrättningen		Betänkandet		Summa kostnad		Relativ kostnad	Bidragets storlek i % av kostnaden	Bidrag		Lån	
har	ar	kr.	öre	kr.	öre	kr.	öre	kr.	öre	kr.	öre			kr.	öre	kr.	öre
2	37.5	865	35	860	55	88	03	19	66	968	24	1.12	50.00	484	12	381	23
8	42.3	2774	86	2759	28	282	26	63	05	3104	59	1.12	50.00	1552	30	1222	56
10	79.8	3640	21	3619	83	370	29	82	71	4072	83			2036	42	1603	79
2	65.0	284	50	282	70	28	92	6	46	318	08	1.12	50.00	159	04	—	—
0	52.5	108	10	107	47	10	99	2	46	120	92	1.12	50.00	60	46	—	—
13	97.3	4032	81	4010	-	410	20	91	63	4511	83			2255	92	1603	79

Bidrag och lån - Båtnaden

Kristianstad i februari 1932
Lennart Holmström
Statens lantbruksingenjör

Bil. II.

Tabell b, kostnadsberäkning

Dikesgrävningen			3410	– x)
			~~4010~~	–
Laga synförrättningen	410	20		
Kostnad för lån i anslag	91	63	501	83
Summa			3911	83
			~~4511~~	~~83~~

Kristianstad i februari 1932
Lennart Holmström
Statens lantbruksingenjör.

x) Minskningen vidtagen av Kungl. Lantbruksstyrelsen med hänsyn till nu gällande arbets- och materialpriser.

Vid arbetsplanens fastställande har kostnaden för företaget beräknats till 3911 kronor 83 öre, varav å låne-sökandenas andel 3531 kronor 21 öre.

Stockholm den 4 maj 1934
På Kungl. Lantbruksstyrelsens vägnar.
Albert Smith

Bil. A .

Att, såvitt framgår av härstädes fört vederbörligt diarium, besvär icke inom laga tid anförts mot en enligt uppgift den 21 september 1931 avslutad laga syneförrättning angående företag, benämnt "Långaröds dikningsföretag av år 1931" och avseende torrläggning av marker till Långaröd, Kuberup och Maglehult i Djurröds socken, Kristianstads län; det varder härmed till bevis meddelat. Stockholm i Söderbygdens vattendomstols kansli den 9 februari 1932.

Ex officio:

Sven Nordlund

Bil. B .

Undertecknade delägare i "Långaröds dikningsföretag av år 1931" överenskomma härmed att gemensamt hos Kungl. Maj:t göra underdånig ansökan om största möjliga lån och anslag av allmänna medel till företagets utförande.

Vi uppdraga åt lantbrukaren Per Andersson att underskriva alla härför erforderliga handlingar och kontrakt samt att mot redovisningsskyldighet handhava oss beviljade statsmedel.

Långaröd den 25 okt. 1931.

Per Andersson, äg. till 1/18 mtl.,Långaröd

Nils Olsson,äg. till 1/36 mtl., Långaröd

Bevittnas:

Nils Fröjd — Alfred Persson

Långaröd — Maglehult

Bil. C .

På begäran intygas härmed att Gärds härads vägstyrelse med und nedanstående förbehåll ej har något att invända mot anläggandet av en 15" cementrörsledning under allmän väg, vilken ledning erfordras för utförande av " Långaröds dikningsföretag av år 1931".

Borrestad den 20 febr. 1932.

Pontus De la Gardie

Vägstyrelsens ordförande

Anmälan bör ske till Vägmästaren, adr. Tollarp, ett par dagar före arbetets påbörjande vid vägen, så att denna del av arbetet kan utföras under vägmästarens överinseende och kontroll.

Förestående avskrift av handlingar tillhörande den av Kungl. Maj:t den 20/4 1934 fastställda arbetsplanen vidimeras:

Hennart Rosenström

661/34

L 1*0655

297

DIARIE Nr 11158
K. LANTBRUKSSTYRELSEN
8 JUN 1934

KONTRAKT.

(Arbetslöshetsföretag).

Sedan Kungl. Maj:t den 20 april 1934 för "Långaröds dikningsföretag av år 1931" i Djurröds socken av KRISTIANSTADS LÄN

1 Ecke 2 kr. handl.

under föreskrift, att understödstagare skall vara skyldig underkasta sig den granskning från Riksdagens revisorers sida rörande statsunderstödets användning, som Kungl. Maj:t kan komma att föreskriva, beviljat *dels* ett *lån* av ettusensjuhundrasjuttio (1.770) kronor att utgå från ***statens avdikningslånefond*** *och dels* ett ***statsbidrag*** utan återbetalningsskyldighet av ettusenniohundrafemtio (1.950) kronor att utgå från ***anslaget för 1933/1934 till torrläggningsföretag, ägnade att motverka arbetslösheten,*** ävensom fastställt en av statens lantbruksingenjör L. Holmström vid syneförrättning år 1931 upprättad arbetsplan med därtill hörande kostnadsförslag, ha~~r~~ undertecknad....., som av vederbörande intressenter utsetts till styrelse ~~förtroendeman~~ för företaget, _____ med Kungl. Lantbruksstyrelsen, å Kungl. Maj:ts och Kronans vägnar, avslutat följande kontrakt, varigenom ~~vi~~ jag för egen del samt å vederbörande intressenters i företaget vägnar åtag~~er~~ och förbind~~er~~ ~~oss~~ mig:

1:o) att utföra företaget i noggrann överensstämmelse med den av Kungl. Maj:t fastställda arbetsplanen med de eventuella ändringar däri, varom vederbörande myndighet må efter framställning besluta,

att, vid äventyr att bidragsrätten må kunna av Kungl. Maj:t förklaras förverkad, utan uppskov igångsätta företaget,

att fullborda arbetet till den 1 september 1935,

7. 1933. 800.

STATENS REPRODUKTIONSANSTALT
95433

att vid företagets utförande iakttaga de föreskrifter, som av Kungl. Maj:t eller Lantbruksstyrelsen må hava meddelats,

att bestrida vad utöver beviljade statsmedel kan erfordras för företagets fullbordande,

att gälda vederbörande förrättningsman tillkommande gottgörelse enligt taxa även i fråga om av Lantbruksstyrelsen beordrad avsyning av företaget,

att, när sådant av Lantbruksstyrelsen påfordras, förete behörigen verifierade räkenskaper för företaget ävensom att, därest det skulle visa sig, att torrläggningskostnad, varför statsmedel beviljats, beräknats till högre belopp än den verkliga kostnaden, vidkännas motsvarande minskning av lånet och statsbidraget,

att eljest på anfordran lämna de uppgifter rörande företagets utförande, som i särskild ordning må föreskrivas,

att underhålla det utförda arbetet intill dess sådan underhållsskyldighet kan varda andra i laga ordning ålagd eller vederbörande från underhållsskyldigheten befriats, samt

att vid arbetets utförande ävensom i fråga om underhållsskyldighetens fullgörande underkasta ~~oss~~ mig Lantbruksstyrelsens inseende och kontroll;

2:o) att för tjänsteman, som av Lantbruksstyrelsen eller Väg- och Vattenbyggnadsstyrelsen förordnas att verkställa besiktning eller avsyning av arbetet eller inspektion av underhållsarbetet, tillhandahålla den för företaget fastställda arbetsplanen med därtill hörande handlingar och ritningar;

3:o) att i händelse avvikelse utan därtill i vederbörlig ordning erhållet tillstånd skett från den fastställda arbetsplanen, eller arbetet icke blivit fullbordat inom därför bestämd tid och Lantbruksstyrelsen ej heller meddelat anstånd med dess utförande, eller Kungl. Statskontoret skulle finna den säkerhet, som blivit ställd för till Statskontoret avgiven skuldförbindelse angående lånets återbetalning, icke vidare nöjaktig, och ny säkerhet, som av Statskontoret godkännes, icke varder inom bestämd tid avlämnad, eller den bestämda annuiteten icke varder i behörig tid erlagd, låta det ankomma på Kungl. Maj:t att inställa all vidare utbetalning av statsmedel samt att återfordra vad därav uppburits, beträffande lånet dock endast därest icke beslut om detsammas återbetalning och fördelning blivit meddelat, att inom viss angiven tid på en gång eller efter hand inbetalas till Statskontoret, ävensom att å sålunda lyftade och återburna medel erlägga fem procent årlig ränta från lyftningsdagen till dess återbetalning sker;

4:o) att ifråga om tid för lyftande av statsmedlen i mån av arbetets fortgång låta gälla vad Lantbruksstyrelsen därutinnan bestämmer; och skall, därest icke Kungl. Maj:t med avseende å särskilda förhållanden prövar skäligt annorlunda förordna, någon del av statsmedlen innestå i Statskontoret, intill dess arbetet blivit vederbörligen avsynat och av Lantbruksstyrelsen godkänt;

5:o) att vid avslutandet av detta kontrakt för förvaring i Lantbruksstyrelsens arkiv till Styrelsen överlämna bestyrkt avskrift och kopia av de till den fastställda arbetsplanen hörande handlingar och ritningar, ävensom att, innan sista delen av statsmedlen lyftes, till Lantbruksstyrelsen överlämna fullständig beskrivning jämte ritning över sådan avvikelse från den fastställda planen, vartill vederbörligt tillstånd meddelats;

6:o) att bestrida eller gottgöra alla kostnader av vad beskaffenhet de vara må, som i följd av erhållna statsmedel föranledas för Statskontoret;

7:o) att för fullgörande av detta kontrakt ävensom, därest mot kontraktet brytes, för återbäring av lyftade statsmedel jämte därå upplupen ränta, ställa sådan säkerhet, som av Lantbruksstyrelsen godkännes;

8:o) att till Statskontoret avgiva med behörig borgen eller annan säkerhet försedd skuldförbindelse angående lånets återbetalning; samt

9:o) att fullgöra de övriga åtaganden, som enligt gällande författningar i ämnet åligga mottagare av ifrågavarande statsmedel.

Härav äro två lika lydande exemplar upprättade, av vilka vardera kontrahenten tagit ett.

Långarröd den 26 maj 1934.

Per Andersson

Att lantbrukaren Per Andersson i Långarröd

i bägges vår närvaro egenhändigt undertecknat förestående kontrakt, intyga:

Maria Olsson, Adress Långarröd

Ola Nilsson, Adress Långarröd

Med stöd av Kungl. brevet den 20 april 1934 ***antager Kungl. Lantbruksstyrelsen, å Kungl. Maj:ts och Kronans vägnar, detta kontrakt.***

Stockholm den 13 juni ***19*** 34.

På Kungl. Lantbruksstyrelsens vägnar

Vederbörandes uppmärksamhet fästes å bestämmelserna i 13 kap. 17 § vattenlagen, vari stadgas att, därest det framtida underhållet försummas, Konungens Befallningshavande eller annan myndighet Konungen bestämmer äger själv bota bristen på den försumliges bekostnad.

20/4 34

Socken, by och hemman	Registernummer	Littera å kartan	Hemmanstal	Ägofigurens nummer	Delägares namn, hemvist m. m. samt ägobeskrivning
1	2	3	4	5	6
Uppgift å delägare i Långaröds dikningsföretag av år 1931 som innehava lån från statens avdelningslånefond.					
Kristianstads län.					
Djaröds socken.					
Långaröd	14	Aa	1/36	.	Nils Olsson
"	15	Ab	1/18	.	Per Andersson

Kristianstad i februari 1932

Oscar Johansson

Statens lantbruksingenjör.

Areal								Nuvarande värde			Blivande värde			Förbättringsvärde		
Åker		Äng och odlingsmark		Annan duglig mark		Impediment och högl. mark		pr har	pr ägofigur		pr har	pr ägofigur		pr har	pr ägofigur	
Har	ar	Har	ar	Har	ar	Har	ar	Kr.	Kr.	öre	Kr.	Kr.	öre	Kr.	Kr.	öre
7		8		9		10		11	12		13	14		15	16	

Uppgift jämlikt stadgandet i 1 §, 1 stycket, av lag om kronans förmånsrätt för avdikningslån den 14 juni 1929 (nr 164).

Företagets namn: "Långaröds dikningsföretag av år 1931" i Djurröds socken av Kristianstads län.

Lån 1.770 kronor från statens avdikningslånefond enligt Kungl.Maj:ts beslut den 20 april 1934.

Lånet har beviljats för nedanstående, i utredningen angående detsamma upptagna fastigheter.

Socken, by och hemman	Mantal	Register-nummer	Ägare
Djurröds socken.			
Långaröd	1/36	1 4	Nils Olsson
"	1/18	1 5	Per Andersson

Stockholm den 26 september 1934.

På Kungl.Lantbruksstyrelsens vägnar

Albert Smith

Godkänt den 19/12 1934 661/34

DIARIE Nr 25499
K. LANTBRUKSSTYRELSEN
13 DEC. 1934

Bevis

över verkställd avsyning av torrläggningsföretag.

Företagets namn: Långaröds dikningsföretag av år I93I i Djurröds socken av Kristianstads län.

Planen fastställd den 20 april I934.

Lån från statens avdikningslånefond I.770 kronor.

Bidrag från anslaget för år I933/I934 till torrläggningsföretag, ägnade att motverka arbetslösheten, I.950 kronor.

Kontrakt om företagets utförande antaget den I3 juni I934.

Fastställd arbetstid till den I september I936.

Företagets styrelse: lantbrukaren Per Andersson, Långaröd pr Djurröd.

Avsyning verkställd av förste assistenten Anders B. Andersson.

Företaget befanns därvid vara i sin helhet utfört i överensstämmelse med den fastställda arbetsplanen, och tillstyrker jag dess godkännande.

Kristianstad den I2 december I934.

[signature]
statens lantbruksingenjör.

EN KRONA

Stämpel En krona

661/34

DIARIE Nr 17656
K. LANTBRUKSSTYRELSEN
8 SEP. 1934

Bevis

över verkställd besiktning av torrläggningsföretag.

Företagets namn: Långaröds dikningsföretag av år I93I i Djurröds socken av Kristianstad län.

Planen fastställd den 20 april I934.

Lån från statens avdikningslånefond I.770 kronor.

Bidrag från reservationsanslaget till torrläggningsföretag, ägnade att motverka arbetslösheten, I.950 kronor.

Kontrakt om företagets utförande antaget av Kgl. Lantbruksstyrelsen den I3 juni I934.

Fastställd arbetstid till den I september I935.

Ordförande i företagets styrelse: lantbrukaren Per Andersson, Långaröd pr Djurröd.

Besiktningen verkställd av förste assistenten Anders B. Andersson den 30 augusti I934.

Det befanns därvid, att samtliga till företaget behövliga rör och annan material voro till arbetsplatsen framförda. Det sålunda verkställda arbetet uppskattas till 2.200: - kr.
Härtill kommer synekostnader och betänkande 50I:83 "

Summa kronor 2.70I:83

Jag föreslår, att av beviljade statsmedel måtte utbetalas 3.200 kronor.

Kristianstad den 7 september I934.

[signature]
statens lantbruksingenjör.

3911.83
- 69



Stämpel En Krona.