Virrestad-Tågarps dikningsföretag av år 1932.

Blad 1.

Likheten med den av Kungl. Maj:t den 5/10 1934 fastställda arbetsplanen bestyrkes:

[illegible]

Förslag i 2 blad
till dikning inom

Virrestad

i Östra Vemmerlövs socken samt

Virrestad och Tågarp

i Östra Tomarps socken av
Kristianstads län,
upprättat vid syneförrättning enligt vattenlagen
år 1932 av

[illegible]
Statens lantbruksingenjör.

Kungl. Lantbruksstyrelsens Ritningsarkiv.

Genom Kungl. Maj:ts nådiga brev den 5 oktober 1934 fastställd till efterrättelse vid arbetets utförande.

Stockholm den 19 oktober 1934
På Kungl. Lantbruksstyrelsens vägnar:
Albert Smith.

Registernummer.

	Ö. Vemmerlövs socken		X	Tågarp	2^{21}
A	Virrestad	6^{12}	Y	"	2^{5}
	Ö. Tomarps socken		Z	"	2^{19}
B	Virrestad	10^{13}	Å	"	av 2^{4}
C	"	av 10^{7}	Ä	"	" 2^{4}
D	"	10^{14}	Ö	"	" 2^{4}
E	"	av 10^{15}	Aa	"	" 2^{4}
F	"	" 10^{20}	Ab	"	" 2^{4}
G	"	" 10^{7}	Ac	"	" 2^{4}
H	"	" 10^{15}	Ad	"	2^{16}
I	"	" 10^{15}	Ae	"	2^{14}
K	"	" 10^{7}	Af	"	2^{13}
L	"	10^{16}	Ag	"	2^{24}
M	"	10^{17}	Ah	"	2^{20}
N	"	10^{18}	Ai	"	6^{9}
O	"	av 10^{20}	Ak	"	2^{11}
P	"	10^{9}	Al	"	2^{10}
Q	"	10^{19}	Am	"	2^{9}
R	Tågarp	3^{2}	An	"	2^{8}
S	"	1^{9}	Ao	"	1^{5}
T	"	2^{6}	Ap	"	2^{17}
U	"	2^{23}	Aq	"	av 2^{4}
V	"	2^{22}			

Skala 1:4000.

100 50 0 100 200 300 m.

ATN.N:001
L 2*0713 1
Nr 650 Kristianstad 2 sit.

Virrestad-Tågarps dikningsföretag av år 1932.

Blad 2.

Likhet med den av Kungl. Maj:t den 5/10 1934 fastställda arbetsplanen bestyrkes:

Genom Kungl. Maj:ts nådiga brev den 5 oktober 1934 fastställd till efterrättelse vid arbetets utförande.

Stockholm den 19 oktober 1934.
På Kungl. Lantbruksstyrelsens vägnar:
Albert Smith.

Kungl. Lantbruksstyrelsens Ritningsarkiv.

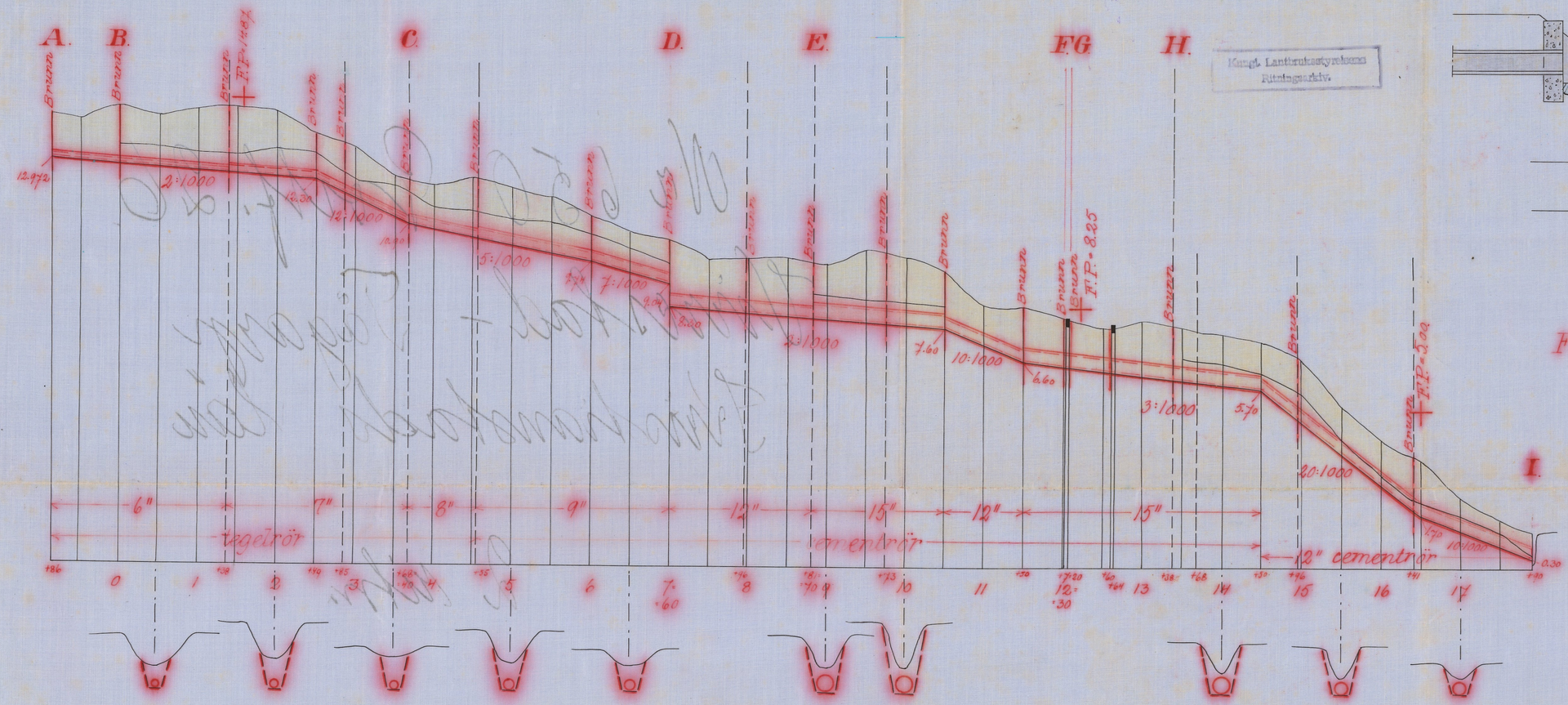

Förslag till dikesöga vid punkt 17+90.

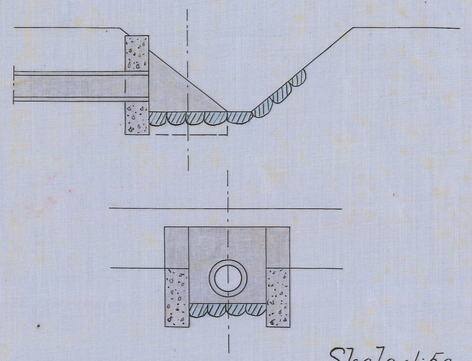

Skala 1:50.

Förslag till intagningsbrunn

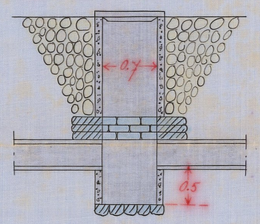

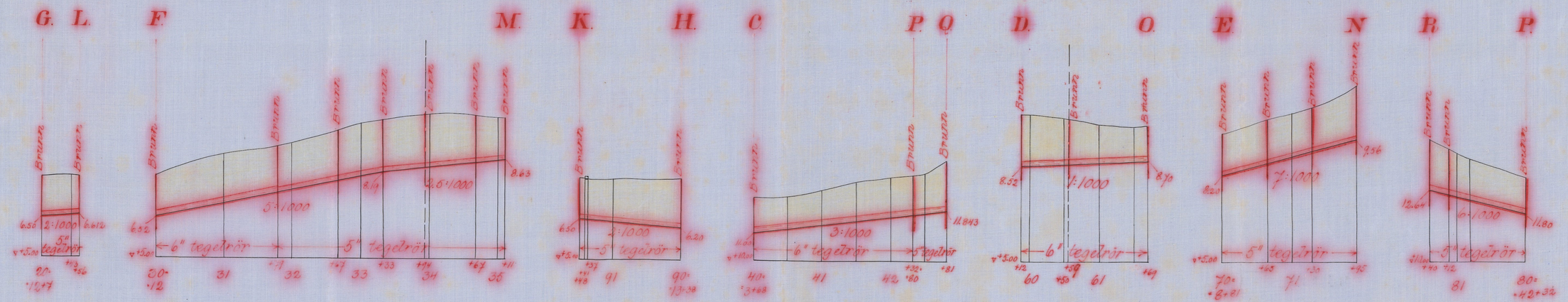

Längd-skala 1:4000

Höjd-och sektions-skala 1:100

MIN.Nr 002

L 2×6713 2

Nr 650 Kristianstad 2 sitts

L_____2*0713

23124
DIARIE Nr
K. LANTBRUKSSTYRELSEN
16 NOV. 1934

9714
DIARIE Nr
K. LANTBRUKSSTYRELSEN
7 MARS 1933

5 OKT. 1934

i und. anm.

Handlingar
rörande

Virrestad Tågarps

dikningsföretag
upprättade vid syneförrättning enl. vattenlagen
år 1932

Vattenskyddsföreningen Tågarp

Lansstyrelsen
Kristianstads län
Ink 92. 03. 17
Dnr 92/369

Juridiska Enheten
Länsstyrelsen
291 86 Kristianstad.

Till styrelse ledamöter för dikningsföretaget Vireskol - Tågarp. Bokens regl. äro följande delägare valda:

Erik Mårtensson Vireskol gård 270 53 Gärsnäs
Ingvar Nilsson Tågarp 4 270 53 Gärsnäs
Göran Olsson Lixtorp Tågarp 270 53 Gärsnäs
Håkan Nilsson Vireskol 11 Turebolm 270 53 Gärsnäs
Anders Olsson Vireskol 8 Olsbola 270 53 Gärsnäs

Ordf. o styrelsen:
Rudolf Kjellberg Tågarp 3 Tyska backe 270 53 Gärsnäs

Enligt sammanträde d. 21-12-1991

Arvid Henriksson

Rätt avskrift intygas:
Mats Olsson Lars Persson

Avskrift.

Protokoll, hållet vid syneförrättning enligt vattenlagen angående dikning inom Virrestad och Tågarp i Östra Vemmerlövs och Östra Tomarps socknar av Kristianstads län.

År 1932 den 21 mars inställde sig undertecknad statens lantbruksingenjör hos lantbrukaren August Norlin i Tågarp för att på grund av länsstyrelsens förordnande verkställa syneförrättning enligt vattenlagen angående dikning inom Virrestad och Tågarp i Östra Vemmerlövs och Östra Tomarps socknar av Kristianstads län. Efter personliga kallelser hade till sammanträde infunnit sig:

Oskar Andersson,	Tågarp	3
Andreas Nilsson,	"	2
Anton Andersson,	"	2
Oskar Sassarsson,	"	2
Otto Olsson,	"	2
Ernst Pärsson,	"	2
August Norlin,	"	2
Bengt Nilsson,	"	2 och 6
J.Roth,	"	1
Martin Nilsson,	"	2
Edvin Nyberg,	"	2
August Nilsson,	"	2
Erik M.Eriksson,	"	2
Erik Eriksson,	"	2
Johan Nilsson,	"	2

Ola Nilsson, Tågarp 2

Thor Rosberg, " 2

Lorens Svensson, " 2

Per Månsson, " 20

Magnus Persson, Virrestad 10

Johan Mårtensson, " 10

Ola Andersson, " 2 och 10

Martin Andersson, " 10

Oskar Andreasson, " 10

Nils Trusell, " 10

Anders Olssons sterbhus, Virrestad 10 genom sterbhusdelägaren

Oskar Olsson, Virrestad 8;

såsom gode män: Axel Grahm, Karlabygård, och Johan Hansson, Vranarp,

Tomarp, vilka båda avlagt föreskriven ed.

§ 1.

Det för undertecknad utfärdade förordnandet samt ansökan därom

upplästes /bil.1/.

§ 2.

På därom framställd fråga yppades ej någon jävsanmärkning mot

synemännen, ej heller visste sig dessa stå i jävsförhållande till

sakägare.

§ 3.

Till förrättningsmannen hade inkommit skrivelse enligt vilken

N.Oskar Andreasson, Johan Nilsson, Erik M.Eriksson,Lorens Svensson,

Anders Olssons sterbhus och Bengt Nilsson förenade sig med sökandena.

Denna föreningshandling vidhölls, vilket styrktes genom synemännens

anteckning å föreningsakten /bil.2/.

§ 4.

Sökandena yrkade anläggandet av täckta avloppsdiken till sådant djup och dimensioner, att deras vattenskadade mark kunde torrläggas till lagenligt djup för åker samt att kostnaderna skulle fördelas enligt lag.

§ 5.

J.Roth och Martin Nilsson yrkade att den täckta huvudledningen skulle sträckas fram till bäcken i öster, enär i annat fall deras marker komme att översvämmas.

§ 6.

Anton Andersson ville hava avloppsdiket förlagt mitt efter sitt skifte enär marken vore lägst därstädes.

§ 7.

Ola Nilsson, Johan Nilsson och Erik M.Eriksson yrkade dikes framdragande i rågången mot Anton Anderssons ägor enär de hade avlopp för sin mark åt detta håll.

§ 8.

Martin Andersson yrkade jämväl avlopp från sina ägor.

§ 9.

Martin Andersson i Virrestad samt Martin Nilsson och J.Roth i Tågarp gjorde gemensam sak med sökandena /se bil.3/.

§ 10.

Det skall här antecknas, att dagens sammanträde för ernående av bättre utrymme förflyttades till Tågarps skola.

§ 11.

Förrättningsmannen kungjorde, att synemännen omedelbart efter sammanträdet komme att vidtaga för ärendets vidare handläggning nödiga undersökningar och värderingar samt att nytt sammanträde komme att hållas i Tågarps skola fredagen den 8 april 1932 kl. 2 e.m. till vilket sammanträde inga andra kallelser än detta meddelade komme att utgivas.

§ 12.

Då intet vidare förekom upplästes dagens protokoll och slöts sammanträdet. Ort och tid som ovan

Lennart Holmström

Statens lantbruksingenjör

Axel O.Grahm Joh. Hansson

År 1932 den 8 april.

Denna dag sammanträdde åter förenämnda synemän i Tågarps skola varvid följande sakägare tillstädeskommo:

August Mårtensson, Virrestad

Martin Andersson, "

Oskar Andreasson, "

Anders Mårtensson, "

Johan Mårtensson, "

Oskar Olsson, "

Magnus Persson, "

Oskar Andersson, Tågarp

Andreas Nilsson, "

Lorens Svensson, "

Anton Andersson, "

Erik M.Eriksson, "

Johan Nilsson, Tågarp

Ola Nilsson, "

Otto Olsson, "

Ernst Persson, "

August Nilsson, "

August Norlin, "

Bengt Nilsson, "

Martin Nilsson, "

J.Roth, "

Erik Eriksson, "

Nils Trusell, Virrestad

Ola Andersson, "

§ 13.

Förrättningsmannen framlade och förklarade det upprättade dikningsförslaget samt uppläste hävdeförteckning, ägobeskrivning och värderingslängd i sammandrag /bil.4/, kostnadsberäkning /bil.5/ och kostnadsfördelningslängd /bil.6/.

§ 14.

Synemännen avgåvo sitt utlåtande /bil.7/.

§ 15.

Det beslöts att företagets styrelse skulle bestå av fem medlemmar. Härtill valdes Martin Andersson, Virrestad 10, Oskar Olsson, Virrestad 10, Anton Andersson, Tågarp 2, Ernst Persson, Tågarp 2, och Erik Eriksson, Tågarp 2.

§ 16.

Till ordförande i företaget utsågs Anton Andersson, Tågarp 2

pr Tomarp; och skulle till företaget hörande handlingar och ritningar förvaras av ordföranden.

§ 17.

Räkning å förrättningskostnaderna bilades protokollet /bil.8/.

§ 18.

Då intet vidare förekom förklarades förrättningen avslutad och upplästes dagens protokoll.

Tågarp den 8 april 1932.

Lennart Holmström

Statens lantbruksingenjör

Axel O.Grahm Joh. Hansson

Bil. 1.

Till Länsstyrelsen i Kristianstads län.

Undertecknade får härmed vördsamt anhålla om förordnande för en Statens lantbruksingenjör att förrätta sådan syn som i gällande lag om dikning m.m. omförmäles i ändamål att åstadkomma torrläggning av oss tillhörig vattenskadad mark, som är beroende av dike som genom - flyter våra ägor å n:o 2 Tågarp i Ö.Tomarps socken samt n:o 6 Virrestad i Ö.Vemmerlövs socken i Kristianstads län.

Tågarp pr Tommarp den 27 dec. 1929.

August Norlin
n:o 2 Tågarp

Anton Andersson
n:o 2 Tågarp

Ivan Malmström
n:o 6 Virrestad
Tomarp

Bevittnas:

Per Månsson
Tågarp

Sture Månsson
Tågarp

R E S O L U T I O N.

Jämlikt 10 kap. 33 § vattenlagen förordnar länsstyrelsen Statens lantbruksingenjör Lennart Holmström att i enlighet med föreskrifterna i ovan åberopade lag, därest laga hinder ej möter, verkställa den uti bilagda ansökan påkallade förrättning; skolande sökanden tillställa förrättningsmannen detta förordnade.

Kristianstads landskansli den 31 december 1929.

På länsstyrelsens vägnar:

Ivan Fr.Regner Josef Fischer

Bil. 2.

Undertecknade får härmed vördsamt anmäla sig såsom medsökande till av A.Norlin, A.Andersson och Ivan Malmström hos Länsstyrelsen i Kristianstads län begärda laga syneförrättning av den 31 dec. 1929. Tågarp pr Tomarp den 19 dec. 1931.

N.Oskar Andreasson Anders Olssons sterbhus

Erik M.Eriksson Bengt Nilsson

Johan Nilsson Lorens Svensson

Bevittnas:

Karl Andersson

Förestående föreningshandling är uppläst vid laga syneförrättning den 21 mars 1932 och vidhölls av de som undertecknat densamme, betyga

Lennart Holmström

Statens lantbruksingenjör

Axel O.Grahm Joh. Hansson

Undertecknade anmäla sig som medsökande till av A.Norlin m.fl. hos länsstyrelsen begärda laga syneförrättning varå resolution meddelats den 31 dec. 1929.

Tågarp den 21 mars 1932.

Martin Andersson

Martin Nilsson

Roth

Att Martin Andersson i Virrestad samt Martin Nilsson och J.Roth i Tågarp frivilligt och i vår närvaro undertecknat förestående föreningshandling betyga

Lennart Holmström

Statens lantbruksingenjör

Axel O. Grahm Joh. Hansson

Areal								Nuvarande värde			Blivande värde			Förbättringsvärde		
Åker		Äng och odlingsmark		Annan duglig mark		Impediment och högl. mark		pr har	pr ägofigur		pr har	pr ägofigur		pr har	pr ägofigur	
Har	ar	Har	ar	Har	ar	Har	ar	Kr.	Kr.	öre	Kr.	Kr.	öre	Kr.	Kr.	öre
7		8		9		10		11	12		13	14		15	16	

Hävdförteckning, ägobeskrivning och värderingslängd över vattenskadad mark till Virestad i Ö. Vrumbrövs socken samt Virestad och Tågaryd i Ö. Tomarps socken av Kristianstads län, upprättad vid synefördäftning enl. vattenlagen år 1932.

Socken, by och hemman	Registernummer	Littera å kartan	Hemmanstal	Ägofigurens nummer	Delägares namn, hemvist m. m. samt ägobeskrivning
1	2	3	4	5	6
6. Vinnerbäcks socken					
Virestad	6 12	A	1/16		Ivan Malmström
				1	väg inp.
				2	åker, mylla på lera
				3	" " "
				4	" " "
				5	" " "
					Summa
6. Tomarps socken					
Virestad	10 13	B	3/256		Aug. Mårtsson
				6	åker, mylla på lera
				7	" " "
					Summa
Do	ab 10 7	C	ab 3/128		August Mårtsson
				8	åker, mylla på lera
				9	" " "
				10	väg inp.
				11	åker " "
					Summa
Do	10 14	D	3/256		August Mårtsson
				12	torf, mylla på lera
				13	åker " "
				14	" " "
				15	" " "
				16	väg inp.
					Summa

Areal								Nuvarande värde			Blivande värde			Förbättringsvärde		
Åker		Äng och odlingsmark		Annan duglig mark		Impediment och högl. mark		pr har	pr ägofigur		pr har	pr ägofigur		pr har	pr ägofigur	
Har	ar	Har	ar	Har	ar	Har	ar	Kr.	Kr.	öre	Kr.	Kr.	öre	Kr	Kr.	öre
7		8		9		10		11	12		13	14		15	16	
						0	03.0									
0	12.1							1620	196	02	1800	217	80	180	21	78
0	46.8							1080	505	44	1800	842	40	720	336	96
0	31.3							720	225	36	1800	563	40	1080	338	04
0	40.8							900	367	20	1800	734	40	900	367	20
1	31.0					0	03.0		1294	02		2358	-		1063	98
0	42.6							1440	613	44	1800	766	80	360	153	36
0	01.4							1080	15	12	1800	25	20	720	10	08
0	44.0								628	56		792	-		163	44
	36.4							1080	393	12	1800	655	20	720	262	08
	59.2							900	532	80	1800	1065	60	900	532	80
							02.7									
	03.6							1080	38	88	1800	64	80	720	25	92
	99.2						02.7		964	80		1785	60		820	80
	06.9							1080	74	52	1800	124	20	720	49	68
	30.2							1080	326	16	1800	543	60	720	217	44
	52.3							1620	847	26	1800	941	40	180	94	14
	11.6							1620	187	92	1800	208	80	180	20	88
							04.7									
1	01.0						04.7		1435	86		1818	-		382	14

Socken, by och hemman	Registernummer	Littera å kartan	Hemmanstal	Ägofigurens nummer	Delägares namn, hemvist m. m. samt ägobeskrivning
1	2	3	4	5	6
Vinnstad	ab 10 15	E,	ab 1/64		Aug. Mårtsson
				17	åker, mylla på lera
				18	" " "
					Summa
Do	ab 10 20	F	ab 5/64		Martin Andersson
				19	lösmt, mylla på lera
				20	åker " "
				21	" " "
				22	" " "
					Summa
Do	ab 10 7	G	ab 3/128		Martin Andersson
				23	åker, mylla på lera
				24	" " "
					Summa
Do	ab 10 15	H	ab 1/64		Nils Trusell
				25	väg imp.
				26	lösmt, mylla på lera
				27	åker " "
				28	" " "
				29	" " "
				30	" " "
					Summa
Do	ab 10 15	I	ab 1/64		Oskar Andersson
				31	åker, mylla på lera
				32	" " "
					Summa

Areal								Nuvarande värde			Blivande värde			Förbättringsvärde		
Åker		Äng och odlingsmark		Annan duglig mark		Impediment och högl. mark		pr har	pr ägofigur		pr har	pr ägofigur		pr har	pr ägofigur	
Har	ar	Har	ar	Har	ar	Har	ar	Kr.	Kr.	öre	Kr.	Kr.	öre	Kr	Kr.	öre
7		8		9		10		11	12		13	14		15	16	
	08.3							1260	104	58	1800	149	40	540	44	82
	18.3							1260	230	58	1800	329	40	540	98	82
	26.6								335	16		478	80		143	64
	07.6							1620	123	12	1800	136	80	180	13	68
	32.2							1440	463	68	1800	579	60	360	115	92
	24.0							1620	388	80	1800	432	–	180	43	20
	10.2							1620	165	24	1800	183	60	180	18	36
	74.0								1140	84		1332	–		191	16
	36.3							1620	588	06	1800	653	40	180	65	34
	43.2							1260	544	32	1800	777	60	540	233	28
	79.5								1132	38		1431	–		298	62
							04.5									
	06.0							1260	75	60	1800	108	–	540	32	40
	38.2							1620	618	84	1800	687	60	180	68	76
	09.8							1440	141	12	1800	176	40	360	35	28
	37.7							1260	475	02	1800	678	60	540	203	58
	30.2							1260	380	52	1800	543	60	540	163	08
1	21.9						04.5		1691	10		2194	20		503	10
	46.5							1440	669	60	1800	837	–	360	167	40
	05.5							1440	79	20	1800	99	–	360	19	80
	52.0								748	80		936	–		187	20

Socken, by och hemman	Registernummer	Littera å kartan	Hemmanstal	Ägofigurens nummer	Delägares namn, hemvist m. m. samt ägobeskrivning
1	2	3	4	5	6
Virestad	ao 10 7	K	ao 3/128		Oskar Andreasson
				33	åker, mylla på lera
				34	" " "
				35	" " "
				36	" " "
				37	" " "
				38	lund " "
				39	väg mp
					Summa
Do	10 16	L	3/256		Ola Andersson
				40	åker, mylla på lera
				41	" " "
				42	" " "
				43	väg mp
					Summa
Do	10 17	M	3/256		Anders Mårtensson
				45	lund, mylla på lera
					Summa
Do	10 18	N	3/256		Johan Mårtensson
				46	åker, mylla på lera
					Summa
Do	ao 10 20	O	ao 5/64		Anders Olsons skiftes
				47	åker, mylla på lera
				48	" " "
				49	" " "
					äroofoös

Areal								Nuvarande värde			Blivande värde			Förbättringsvärde		
Åker		Äng och odlingsmark		Annan duglig mark		Impediment och högl. mark		pr har	pr ägofigur		pr har	pr ägofigur		pr har	pr ägofigur	
Har	ar	Har	ar	Har	ar	Har	ar	Kr.	Kr.	öre	Kr.	Kr.	öre	Kr	Kr.	öre
7		8		9		10		11	12		13	14		15	16	
	02.0							1440	28	80	1800	36	–	360	7	20
	02.6							1440	37	44	1800	46	80	360	9	36
	22.9							1260	288	54	1800	412	20	540	123	66
	09.9							1260	124	74	1800	178	20	540	53	46
	45.8							1260	577	08	1800	824	40	540	247	32
	04.5							1080	48	60	1800	81	–	720	32	40
							03.0									
	87.7						03.0		1105	20		1578	60		473	40
	04.5							1620	72	90	1800	81	–	180	8	10
	63.0							1620	1020	60	1800	1134	–	180	113	40
	67.3							1620	1090	26	1800	1211	40	180	121	14
							04.8									
	134.8						04.8		2183	76		2426	40		242	64
	04.6							1080	49	68	1800	82	80	720	33	12
	04.6								49	68		82	80		33	12
	18.8							900	169	20	1800	338	40	900	169	20
	18.8								169	20		338	40		169	20
	16.0							1080	172	80	1800	288	–	720	115	20
	41.7							1620	675	54	1800	750	60	180	75	06
	38.7							1440	557	28	1800	696	60	360	139	32
	96.4								1405	62		1735	20		329	58

Socken, by och hemman	Registernummer	Littera å kartan	Hemmanstal	Ägofigurens nummer	Delägares namn, hemvist m. m. samt ägobeskrivning
1	2	3	4	5	6
					överfört
				50	åker, mylla på lera
				51	" " "
				52	" " "
				53	" " "
				54	" " "
				55	" " "
				56	" " "
				57	" " "
				58	" " "
					Summa
Vinnestad	10 9	P	1/16		Anders Olssons skiftes
				98	åker, mylla på lera
				59	" " "
				60	" " "
				61	" " "
				62	" " "
					Summa
Do	10 19	Q	3/256		Magnus Persson
				63	åker, mylla på lera
					Summa
Tågarp	3 2	R	1/16		Oskar Andersson
				64	åker, mylla på lera
					Summa

Areal								Nuvarande värde			Blivande värde			Förbättringsvärde		
Åker		Äng och odlingsmark		Annan duglig mark		Impediment och högl. mark		pr har	pr ägofigur		pr har	pr ägofigur		pr har	pr ägofigur	
Har	ar	Har	ar	Har	ar	Har	ar	Kr.	Kr.	öre	Kr.	Kr.	öre	Kr.	Kr.	öre
7		8		9		10		11	12		13	14		15	16	
	96.4								1405	62		1735	20		329	58
	31.0							1440	446	40	1800	558	-	360	111	60
	42.0							1080	453	60	1800	756	-	720	302	40
	81.8							1080	883	44	1800	1472	40	720	588	96
	57.6							1620	933	12	1800	1036	80	180	103	68
	33.0							1440	475	20	1800	594	-	360	118	80
	41.2							1440	593	28	1800	741	60	360	148	32
	56.6							1080	611	28	1800	1018	80	720	407	52
	21.5							900	193	50	1800	387	-	900	193	50
	08.5							1080	91	80	1800	153	-	720	61	20
4	69.6								6087	24		8452	80		2365	56
	16.5							1620	267	30	1800	297	-	180	29	70
	97.4							1260	1227	24	1800	1753	20	540	525	96
	69.0							1620	1117	80	1800	1242	-	180	124	20
	57.1							900	513	90	1800	1027	80	900	513	90
	14.7							1620	238	14	1800	264	60	180	26	46
2	54.7								3364	38		4584	60		1220	22
	52.0							1620	842	40	1800	936	-	180	93	60
	52.0								842	40		936	-		93	60
	05.6							1260	70	56	1800	100	80	540	30	24
	05.6								70	56		100	80		30	24

Socken, by och hemman	Registernummer	Littera å kartan	Hemmanstal	Ägofigurens nummer	Delägares namn, hemvist m. m. samt ägobeskrivning
1	2	3	4	5	6
Tågarp	19	S	1/32		Oskar Andersson
				65	åker, mylla på lera
				66	" " "
				67	" " "
					Summa
Do	26	T	1/32		Andreas Nilsson
				68	åker, mylla på lera
				69	" " "
				70	" " "
				71	" " "
				72	" " "
				73	" " "
					Summa
Do	223	U	1/144		Andreas Nilsson
				74	åker, mylla på lera
				75	" " "
					Summa
Do	222	V	7/576		Lorens Svensson
				76	lund, mylla på lera
				77	åker " "
				78	" " "
				79	" " "
					Summa
Do	221	X	7/576		Thor Rosberg
				80	åker, mylla på lera
					Summa

Areal								Nuvarande värde			Blivande värde			Förbättringsvärde		
Åker		Äng och odlingsmark		Annan duglig mark		Impediment och högl. mark		pr har	pr ägofigur		pr har	pr ägofigur		pr har	pr ägofigur	
Har	ar	Har	ar	Har	ar	Har	ar	Kr.	Kr.	öre	Kr.	Kr.	öre	Kr	Kr.	öre
7		8		9		10		11	12		13	14		15	16	
	48.0							1080	518	40	1800	864	-	720	345	60
	29.7							1080	320	76	1800	534	60	720	213	84
	25.4							1620	411	48	1800	457	20	180	45	72
1	03.1								1250	64		1855	80		605	16
	61.6							1620	997	92	1800	1108	80	180	110	88
	79.6							1260	1002	96	1800	1432	80	540	429	84
	90.0							1260	1134	-	1800	1620	-	540	486	-
	37.0							720	266	40	1800	666	-	1080	399	60
	93.2							1080	1006	56	1800	1677	60	720	671	04
	68.5							1260	863	10	1800	1233	-	540	369	90
4	29.9								5270	94		7738	20		2467	26
	48.6							900	437	40	1800	874	80	900	437	40
	23.2							1440	334	08	1800	417	60	360	83	52
	71.8								771	48		1292	40		520	92
	06.6							1440	95	04	1800	118	80	360	23	76
	39.7							1440	571	68	1800	714	60	360	142	92
	74.6							720	537	12	1800	1342	80	1080	805	68
	40.4							900	363	60	1800	727	20	900	363	60
1	61.3								1567	44		2903	40		1335	96
	43.6							900	392	40	1800	784	80	900	392	40
	43.6								392	40		784	80		392	40

Socken, by och hemman	Registernummer	Littera å kartan	Hemmanstal	Ägofigurens nummer	Delägares namn, hemvist m. m. samt ägobeskrivning
1	2	3	4	5	6
Tågarp	25	Y	1/16		Anton Andersson
				81	åker, mylla på lera
				82	" " "
				83	" " "
				84	" " "
				85	" " "
				86	" " "
				87	" " "
				88	" " "
				89	" " "
				90	" " "
				91	" " "
				92	" " "
				93a	" " "
				94	väg " " nup.
					Summa
Do	219	Z	ab1		Anton Andersson
				93b	åker, mylla på lera
					Summa
Do	ab 24	Å	ab 1/8	(lagfart 1/128)	Erik M. Erikson
				95	åker, mylla på lera
				96	" " "
				97	lund " "
					Summa
Do	ab 24	Å	ab 1/8	(lagfart 1/128)	Johan Nilsson
				99	lund, mylla på lera
					överföres

Areal								Nuvarande värde			Blivande värde			Förbättringsvärde		
Åker		Äng och odlingsmark		Annan duglig mark		Impediment och högl. mark		pr har	pr ägofigur		pr har	pr ägofigur		pr har	pr ägofigur	
Har	ar	Har	ar	Har	ar	Har	ar	Kr.	Kr.	öre	Kr.	Kr.	öre	Kr	Kr.	öre
7		8		9		10		11	12		13	14		15	16	
	52.6							900	473	40	1800	946	80	900	473	40
	44.3							1440	637	92	1800	797	40	360	159	48
	78.4							900	705	60	1800	1411	20	900	705	60
	53.8							900	484	20	1800	968	40	900	484	20
	45.2							900	406	80	1800	813	60	900	406	80
	36.8							900	331	20	1800	662	40	900	331	20
	41.4							900	372	60	1800	745	20	900	372	60
	35.3							1440	508	32	1800	635	40	360	127	08
	73.2							1260	922	32	1800	1317	60	540	395	28
	66.4							1440	956	16	1800	1195	20	360	239	04
	87.0							1260	1096	20	1800	1566	-	540	469	80
	81.8							1620	1325	16	1800	1472	40	180	147	24
	61.0							1260	768	60	1800	1098	-	540	329	40
							07.0									
7	57.2						07.0		8988	48		13629	60		4641	12
	07.83							1260	98	66	1800	140	94	540	42	28
	07.83								98	66		140	94		42	28
	23.5							1260	296	10	1800	423	-	540	126	90
	52.5							1440	756	-	1800	945	-	360	189	-
	03.6							1440	51	84	1800	64	80	360	12	96
	79.6								1103	94		1432	80		328	86
	05.8							1440	83	52	1800	104	40	360	20	88
	05.8								83	52		104	40		20	88

Socken, by och hemman	Registernummer	Littera å kartan	Hemmanstal	Ägofigurens nummer	Delägares namn, hemvist m. m. samt ägobeskrivning
1	2	3	4	5	6
					överföt
				100	åker, mylla på lea
				101	" " "
					Summa
Tågarp	av 2⁴	Ö	av 1/8	(lagfart 1/128)	Ola Nilsson
				102	åker, mylla på lea
				103	" " "
				104	lomt " "
				105	åker " "
				106	väg mys
					Summa
Do	av 2⁴	Aa	av 1/8	(lagfart 1/128)	Oskar Lassarsson
				107	åker, mylla på lea
				108	" " "
				109	" " "
				110	lomt " "
				111	väg mys
					Summa
Do	av 2⁴	Ab	av 1/8	(lagfart 1/96)	Otto Olsson
				112	åker, mylla på lea
				113	" " "
				114	" " "
				115	" " "
				116	" " "
				117	lomt " "
				118	väg
					Summa

Areal								Nuvarande värde			Blivande värde			Förbättringsvärde		
Åker		Äng och odlingsmark		Annan duglig mark		Impediment och högl. mark		pr har	pr ägofigur		pr har	pr ägofigur		pr har	pr ägofigur	
Har	ar	Har	ar	Har	ar	Har	ar	Kr.	Kr.	öre	Kr.	Kr.	öre	Kr.	Kr.	öre
7		8		9		10		11	12		13	14		15	16	
	05.8								83	52		104	40		20	88
	52.5							1260	661	50	1800	945	-	540	283	50
	55.6							1260	700	56	1800	1000	80	540	300	24
1	13.9								1445	58		2050	20		604	62
	51.7							1440	744	48	1800	930	60	360	186	12
	14.8							1440	213	12	1800	266	40	360	53	28
	04.0							1440	57	60	1800	72	-	360	14	40
	27.1							1440	390	24	1800	487	80	360	97	56
							01.7									
	97.6						01.7		1405	44		1756	80		351	36
	27.8							1440	400	32	1800	500	40	360	100	08
	51.5							1440	741	60	1800	927	-	360	185	40
	16.6							1440	239	04	1800	298	80	360	59	76
	04.7							1440	67	68	1800	84	60	360	16	92
							02.0									
1	00.6						02.0		1448	64		1810	80		362	16
	22.5							1440	324	-	1800	405	-	360	81	-
	18.0							1440	259	20	1800	324	-	360	64	80
	46.8							1440	673	92	1800	842	40	360	168	48
	45.5							1080	491	40	1800	819	-	720	327	60
	05.8							1440	83	52	1800	104	40	360	20	88
	05.8							1620	93	96	1800	104	40	180	10	44
							01.5									
1	44.4						01.5		1926	-		2599	20		673	20

Socken, by och hemman	Registernummer	Littera å kartan	Hemmanstal	Ägofigurens nummer	Delägares namn, hemvist m. m. samt ägobeskrivning
1	2	3	4	5	6
Tågarp	av 24	Ac	av 1/8	(lagfart 1/48)	Ernst Persson
				119	land, mylla på lera
				120	åker " "
				121	" " "
				122	" " "
				123	" " "
				124	" " "
					Summa
Do	216	Ad	1/96		August Nilsson
				125	land, mylla på lera
				126	åker " "
					Summa
Do	214	Ae	1/48		August Nilsson
				127	väg nip.
				128	åker, mylla på lera
					Summa
Do	213	Af	1/96		August Molin
				129	åker, mylla på lera
				130	" " "
				131	land " "
				132	åker " "
					Summa
Do	224	Ag	ans.		Änkefru Ida Reslow
				133	land, mylla på lera
					Summa

Areal								Nuvarande värde			Blivande värde			Förbättringsvärde		
Åker		Äng och odlingsmark		Annan duglig mark		Impediment och högl. mark		pr har	pr ägofigur		pr har	pr ägofigur		pr har	pr ägofigur	
Har	ar	Har	ar	Har	ar	Har	ar	Kr.	Kr.	öre	Kr.	Kr.	öre	Kr.	Kr.	öre
7		8		9		10		11	12		13	14		15	16	
	3 05.9							1080	63	72	1800	106	20	720	42	48
	93.7							1260	1180	62	1800	1686	60	540	505	98
	89.6							1440	1290	24	1800	1612	80	360	322	56
	47.5							900	427	50	1800	855	-	900	427	50
	41.0							900	369	-	1800	738	-	900	369	-
	28.3							1440	407	52	1800	509	40	360	101	88
3	06.0								3738	60		5508	-		1769	40
	06.3							1440	90	72	1800	113	40	360	22	68
	73.7							1440	1061	28	1800	1326	60	360	265	32
	80.0								1152	-		1440	-		288	-
							05.0									
	83.5							1260	1052	10	1800	1503	-	540	450	90
	83.5						05.0		1052	10		1503	-		450	90
	34.3							1440	493	92	1800	617	40	360	123	48
	39.8							1440	573	12	1800	716	40	360	143	28
	08.2							1260	103	32	1800	147	60	540	44	28
	37.3							1080	402	84	1800	671	40	720	268	56
1	19.6								1573	20		2152	80		579	60
	0 03.19							1080	34	45	1800	57	42	720	22	97
	0 03.19								34	45		57	42		22	97

Socken, by och hemman	Registernummer	Littera å kartan	Hemmanstal	Ägofigurens nummer	Delägares namn, hemvist m. m. samt ägobeskrivning
1	2	3	4	5	6
Tågarp	2 20	Ah	obs.		Per Månsson
				134	lomt, mylla på lea
					Summa
Do	6 9	Ai	1/32		Bengt Nilsson
				135	åker, mylla på lea
				136	" " "
				137	äng " "
				138	" " "
				139	lomt " "
				140	väg mip.
					Summa
Do	2 11	Ak	1/96		Bengt Nilsson
				141	lomt, mylla på lea
				142	åker " "
				143	" " "
				144	" " "
					Summa
Do	2 10	Al	1/96		Christina Holmgren
				145	åker, mylla på lea
				146	lomt " "
					Summa
Do	2 9	Am	1/96		Martin Nilsson
				147	åker, mylla på lea
				148	" " "
				149	lomt " "
					överföres

Areal								Nuvarande värde			Blivande värde			Förbättringsvärde		
Åker		Äng och odlingsmark		Annan duglig mark		Impediment och högl. mark		pr har	pr ägofigur		pr har	pr ägofigur		pr har	pr ägofigur	
Har	ar	Har	ar	Har	ar	Har	ar	Kr.	Kr.	öre	Kr.	Kr.	öre	Kr	Kr.	öre
7		8		9		10		11	12		13	14		15	16	
0	04.55							1080	49	14	1800	81	90	720	32	76
0	04.55								49	14		81	90		32	76
	35.0							1440	504	-	1800	630	-	360	126	-
	27.4							1440	394	56	1800	493	20	360	98	64
			09.2					900	82	80	1800	165	60	900	82	80
			07.5					900	67	50	1800	135	-	900	67	50
	09.6							900	86	40	1800	172	80	900	86	40
							09.0									
	72.0		16.7				09.0		1135	26		1596	60		461	34
	06.0							1440	86	40	1800	108	-	360	21	60
	55.7							1260	701	82	1800	1002	60	540	300	78
	54.2							1260	682	92	1800	975	60	540	292	68
	08.5							1260	107	10	1800	153	-	540	45	90
1	24.4								1578	24		2239	20		660	96
1	20.0							1440	1728	-	1800	2160	-	360	432	-
	04.0							1620	64	80	1800	72	-	180	7	20
1	24.0								1792	80		2232	-		439	20
	33.9							1260	427	14	1800	610	20	540	183	06
	46.6							1440	671	04	1800	838	80	360	167	76
	05.4							1620	87	48	1800	97	20	180	9	72
	85.9								1185	66		1546	20		360	54

Socken, by och hemman	Registernummer	Littera å kartan	Hemmanstal	Ägofigurens nummer	Delägares namn, hemvist m. m. samt ägobeskrivning
1	2	3	4	5	6
					överfört
				150	åker, mylla på lua
					Summa
Tågarp	28	An	1/96		Martin Nilsson
				151	åker, mylla på lua
				152	" , förbättras ej
					Summa
Do	15	Ao	1/16		J. Roth
				153	åker, förbättras ej
				154	" , mylla på lua
				155	" " "
				156	" " "
				157	" " "
				158	" " "
				159	" " "
				160	" " "
					Summa
Do	217	Ap	1/48		Erik Erikson
				161	åker, mylla på lua
					Summa
Do	av 24	Aq	av 1/8		Erik Erikson
				162	åker, mylla på lua
				163	" " "
				164	" " "
				165	" " "
					Summa

Areal								Nuvarande värde			Blivande värde			Förbättringsvärde		
Åker		Äng och odlingsmark		Annan duglig mark		Impediment och högl. mark		pr har	pr ägofigur		pr har	pr ägofigur		pr har	pr ägofigur	
Har	ar	Har	ar	Har	ar	Har	ar	Kr.	Kr.	öre	Kr.	Kr.	öre	Kr.	Kr.	öre
7		8		9		10		11	12		13	14		15	16	
	85.9								1185	66		1546	20		360	54
	21.1							1620	341	82	1800	379	80	180	37	98
1	07.0								1527	48		1926	–		398	52
	53.5							1440	770	40	1800	963	–	360	192	60
							72.5									
	53.5						72.5		770	40		963	–		192	60
							56.0									
	85.6							1440	1232	64	1800	1540	80	360	308	16
	69.8							1440	1005	12	1800	1256	40	360	251	28
	58.0							1440	835	20	1800	1044	–	360	208	80
	57.8							1440	832	32	1800	1040	40	360	208	08
	52.5							1400	756	–	1800	945	–	360	189	–
	43.0							1260	541	80	1800	774	–	540	232	20
	34.4							1260	433	44	1800	619	20	540	185	76
4	01.1						56.0		5636	52		7219	80		1583	28
	72.0							1620	1166	40	1800	1296	–	180	129	60
	72.0								1166	40		1296	–		129	60
	55.3							1620	895	86	1800	995	40	180	99	54
							56.3									
							28.0									
	66.4							1620	1075	68	1800	1195	20	180	119	52
1	21.7						84.3		1971	54		2190	60		219	06

Socken, by och hemman	Registernummer	Littera å kartan	Hemmanstal	Ägofigurens nummer	Delägares namn, hemvist m. m. samt ägobeskrivning
1	2	3	4	5	6
					Sammandrag
6. Vrumunlövs socken					Maria Mahnström (my ägare)
Virestad	6 12	A	1/16		~~Svan Mahnström~~
6. Tomarps socken					
Virestad	10 13	B	3/256		Aug. Mårtensson
"	ab 10 7	C	ab 3/128		Dnne
"	10 14	D	3/256		Dnne
"	ab 10 15	E	ab 1/64		Dnne
"	ab 10 20	F	ab 5/64		Martin Andersson
"	ab 10 7	G	ab 3/128		Dnne
"	ab 10 15	H	ab 1/64		Nils Trusell
"	ab 10 15	I	ab 1/64		Oskar Andreasson
"	ab 10 7	K	ab 3/128		Dnne
"	10 16	L	3/256		Ola Andersson
"	10 17	M	3/256		Anders Mårtensson
"	10 18	N	3/256		Johan Mårtensson
"	ab 10 20	O	ab 5/64		Anders Olssons skiftes
"	10 9	P	1/16		Dnne
"	10 19	Q	3/256		Magnus Persson
Tågarp	3 2	R	1/16		Oskar Andersson
"	19	S	1/32		Dnne
"	2 6	T	1/32		Andreas Nilsson
"	2 23	U	1/144		Dnne
"	2 22	V	7/576		Lorens Svensson
"	2 21	X	7/576		Thor Rosberg
"	2 5	Y	1/16		Anton Andersson
"	2 19	Z	abs.		Dnne
"	ab 2 4	Å	ab 1/8	(lagfart å 1/128)	Erik M. Eriksson
"	ab 2 4	Å	ab 1/8	(lagfart å 1/128)	Johan Nilsson

överföres

Areal								Nuvarande värde			Blivande värde			Förbättringsvärde		
Åker		Äng och odlingsmark		Annan duglig mark		Impediment och högl. mark		pr har	pr ägofigur		pr har	pr ägofigur		pr har	pr ägofigur	
Har	ar	Har	ar	Har	ar	Har	ar	Kr.	Kr.	öre	Kr.	Kr.	öre	Kr.	Kr.	öre
7		8		9		10		11	12		13	14		15	16	
1	31.0						03.0		1294	02		2358	–		1063	98
	44.0								628	56		792	–		163	44
	99.2						02.7		964	80		1785	60		820	80
1	01.0						04.7		1435	86		1818	–		382	14
	26.6								335	16		478	80		143	64
	74.0								1140	84		1332	–		191	16
	79.5								1132	38		1431	–		298	62
1	21.9						04.5		1691	10		2194	20		503	10
	52.0								748	80		936	–		187	20
	87.7						03.0		1105	20		1578	60		473	40
1	34.8						04.8		2183	76		2426	40		242	64
	04.6								49	68		82	80		33	12
	18.8								169	20		338	40		169	20
4	69.6								6087	24		8452	80		2365	56
2	54.7								3364	38		4584	60		1220	22
	52.0								842	40		936	–		93	60
	05.6								70	56		100	80		30	24
1	03.1								1250	64		1855	80		605	16
4	29.9								5270	94		7738	20		2467	26
	71.8								771	48		1292	40		520	92
1	61.3								1567	44		2903	40		1335	96
	43.6								392	40		784	80		392	40
7	57.2						07.0		8988	48		13629	60		4641	12
	07.83								98	66		140	94		42	28
	79.6								1103	94		1432	80		328	86
1	13.9								1445	58		2050	20		604	62
35	25.23						29.7		44133	50		63454	14		19320	64

Socken, by och hemman	Registernummer	Littera å kartan	Hemmanstal	Ägofigurens nummer	Delägares namn, hemvist m. m. samt ägobeskrivning
1	2	3	4	5	6
					överföt
Tågarp	av 24	Ö	av 1/8	(lagfart 1/28)	Ola Nilsson
"	av 24	Aa	av 1/8	(lagfart 1/28)	Oskar Lassarsson
"	av 24	Ab	av 1/8	(lagfart 1/96)	Otto Olsson
"	av 24	Ac	av 1/8	(lagfart 1/48)	Ernst Persson
"	2 16	Ad	1/96		August Nilsson
"	2 14	Ae	1/48		Dsmc
"	2 13	Af	1/96		August Norlin
"	~~2 24~~	Ag	avs.		Mikrefm Ida Reslov
"	~~2 20~~	Ah	avs.		Per Månsson
"	6 9	Ai	1/32		Bengt Nilsson
"	2 11	Ak	1/96		Dsmc
"	2 10	Al	1/96		Kristina Holmgren
"	2 9	Am	1/96		Martin Nilsson
"	2 8	An	1/96		Dsmc
"	15	Ao	1/16		J. Roth
"	2 17	Ap	1/48		Erik Eriksson
"	av 21	Aq	av 1/8		Dsmc
					Summa

Areal								Nuvarande värde			Blivande värde			Förbättringsvärde		
Åker		Äng och odlingsmark		Annan duglig mark		Impediment och högl. mark		pr har	pr ägofigur		pr har	pr ägofigur		pr har	pr ägofigur	
Har	ar	Har	ar	Har	ar	Har	ar	Kr.	Kr.	öre	Kr.	Kr.	öre	Kr	Kr.	öre
7		8		9		10		11	12		13	14		15	16	
35	25.23						29.7		44 133	50		63 454	14		19 320	64
	97.6						01.7		1405	44		1756	80		351	36
1	00.6						02.0		1448	64		1810	80		362	16
1	44.4						01.5		1926	-		2599	20		673	20
3	06.0								3738	60		5508	-		1769	40
	80.0								1152	-		1440	-		288	-
	83.5						05.0		1052	10		1503	-		450	90
1	19.6								1573	20		2152	80		579	60
	03.19								34	45		57	42		22	97
	04.55								49	14		81	90		32	76
	72.0		16.7				09.0		1135	26		1596	60		461	34
1	24.4								1578	24		2239	20		660	96
1	24.0								1792	80		2232	-		439	20
1	07.0								1527	48		1926	-		398	52
	53.5						72.5		770	40		963	-		192	60
4	01.1						56.0		5636	52		7219	80		1583	28
	72.0								1166	40		1296	-		129	60
1	21.7						84.3		1971	54		2190	60		219	06
55	40.37		16.7			2	61.7		72 091	71		100027	26		27935	55

Tågarp den 8 april 1932

Lennart Holmström

Statens lantbruksingenjör

Axel O. Fredrik

Joh. Hansson

Socken, by och hemman	Registernummer	Littera å kartan	Hemmanstal	Ägofigurens nummer	Delägares namn, hemvist m. m. samt ägobeskrivning
1	2	3	4	5	6

Bilaga 5

Kostnadsförslag.

Virrslad Tagarps dikningsföretag av år 1932.

Timpenning: ..... Kronor.

Läge	Längd m.	Arbete, jordmån m. m.	Antal	à kr.	Kostnad Kr.	Kostnad öre	Summa Kr.	Summa öre
1	2	3	4	5	6		7	
		Diksststräckan A-B						
+86-0	86	Schaktning för täckt ledning, rörens läggning, diksjordens						
+86-0	86	återfyllning m. m. lm.	86	1.60	137	60		
+86-0	86	6" betonrör, fraktkostnad inberäknad st.	293	0.40	117	20	254	80
+86		Intagningsbrunn med ristning st.	1	40.00			40	-
		För oförutsedda fall, arbetets tillsyn m. m. tillägges ca 10 %					30	20
		Summa					325	-
		Diksststräckan B-C.						
0-3+68	368	Schaktning för täckt ledning, rörens läggning, diksjordens						
0-1+38	138	återfyllning m. m. lm.	138	1.00	138	-		
0-1+38	138	6" betonrör, fraktkostnad inberäknad st.	470	0.40	188	-	326	-
1+38-3+68	230	Schaktning för täckt ledning, rörens läggning, diksjordens						
		återfyllning m. m. lm.	230	1.00	230	-		
1+38-3+68	230	7" betonrör, fraktkostnad inberäknad st.	782	0.45	351	90	581	90
0, 1+38, 2+49, 2+85		Intagningsbrunnar med ristning st.	4	40.00			160	-
		För oförutsedda fall, arbetets tillsyn m. m. tillägges ca 10 %					102	10
		Summa					1170	-
		Diksststräckan C-D						
3+68-7	332							
3+68-4+55	87	Schaktning för täckt ledning, rörens läggning, diksjordens						
		återfyllning m. m. lm.	87	1.00	87	-		
		överföres			87	-		

1	2	3	4	5	6		7	
		överföres			87	-		
3+68-4+55	87	8" kyltrör, fraktur inberäknad st.	296	0.55	162	80	249	80
4+55-7	245	Schaktning för täckt ledning, rörens läggning, diknsjoidens						
		återfyllning m. m. lm.	245	1.20	294	-		
		9" cementrör m. fläns (bl. 1:2:2) "	245	2.00	490	-	784	-
3+68, 4+55, 6		Intagningsbrunnar inl. rikning st.	3	40.00			120	-
		För ofördelade fall, arbetets tillsyn m. m. tillägges ca 10 %					116	20
		Summa					1270	-
7-8+81	181	Diknsskärkan D-E.						
7-8+81	181	Schaktning för täckt ledning, rörens läggning, diknsjoidens						
		återfyllning m. m. lm.	181	2.00	362	-		
7-8+81	181	12" cementrör m. fläns (bl. 1:2:2) "	181	3.20	579	20	941	20
7, 7+96		Intagningsbrunnar inl. rikning st.	2	40.00			80	-
		För ofördelade fall, arbetets tillsyn m. m. tillägges ca 10 %					103	80
		Summa					1125	-
8+81-12	319	Diknsskärkan E-F.						
8+81-10+50	169	Schaktning för täckt ledning, rörens läggning, diknsjoidens						
		återfyllning m. m. lm.	169	1.30	219	70		
8+81-10+50	169	15" cementrör m. fläns (bl. 1:2:2) "	169	4.00	676	-	895	70
10+50-11+50	100	Schaktning för täckt ledning, rörens läggning, diknsjoidens						
		återfyllning m. m. lm.	100	1.80	180	-		
10+50-11+50	100	12" cementrör m. fläns (bl. 1:2:2) "	100	3.20	320	-	500	-
11+50-12	50	Schaktning för täckt ledning, rörens läggning, diknsjoidens						
		återfyllning m. m. lm.	50	1.80	90	-		
11+50-12	50	15" cementrör m. fläns (bl. 1:2:2) "	50	4.00	200	-	290	-
8+81, 9+73, 10+50		Intagningsbrunnar inl. rikning st.	3	40.00			120	-
		överföres					1805	70

Bilaga .....

Kostnadsförslag.

Timpenning: ..... Kronor.

Läge	Längd m.	Arbete, jordmån m. m.	Antal	à kr.	Kostnad Kr.	Kostnad öre	Summa Kr.	Summa öre
1	2	3	4	5	6		7	
		överfört					1805	70
		För ofördelade fall, arbetets tillsyn m. m. tillägges ca 10 %					184	30
		Summa					1990	-
12-12+7	7	Diksskärkan F-G						
12-12+7	7	Schaktning för täckt ledning, rörens läggning, diksjordens återfyllning m. m. lm.	7	5.00	35	-		
12-12+7	7	15" cementrör m. fläns (bl. 1:2:2) "	7	4.00	28	-	63	-
12		Inlagningsbrunn med ritning st.	1	40.00			40	-
		För ofördelade fall, arbetets tillsyn m. m. tillägges ca 10 %					12	-
		Summa					115	-
12+7-13+38	131	Diksskärkan G-H						
12+7-13+38	131	Schaktning för täckt ledning, rörens läggning, diksjordens återfyllning m. m. lm.	131	2.20	288	20		
12+7-13+38	131	15" cementrör m. fläns (bl. 1:2:2) "	131	4.00	524	-	812	20
12+7, 12+60		Inlagningsbrunnar med ritning st.	2	40.00			80	-
		För ofördelade fall, arbetets tillsyn m. m. tillägges ca 10 %					87	80
		Summa					980	-

1	2	3	4	5	6	7
13+38-17+90	452	**Diksschakten H-I**				
13+38-14+50	112	Schaktning för lackt ledning, rörens läggning, diksjordens				
		återfyllning m. m. lm.	112	1.10	123 20	571 20
13+38-14+50	112	15" betongrör m. fläns (bl. 1:2:2) "	112	4.00	448 -	
14+50-17+90	340	Schaktning för lackt ledning, rörens läggning, diksjordens				
		återfyllning m. m. lm.	340	0.90	306 -	
		12" betongrör m. fläns (bl. 1:2:2) "	340	3.20	1088 -	1394 -
		Diksgräs utlägg. rensning st.	1	50.00		50 -
13+38, 14,16+96+41		Sutagningsbommar utl. rensning st.	3	40.00		120 -
		För oförutsedda fall, arbetets till-				
		syn m. m. tillägges ca 10 %				194 80
		Summa				2330 -
90-91+48	148	**Diksschakten H-K**				
90-91+48	148	Schaktning för lackt ledning, rörens läggning, diksjordens				
		återfyllning m. m. lm.	148	1.50	222 -	
90-91+48	148	5" betongrör, frakten inberäknad st.	505	0.30	151 50	373 50
91+48		Sutagningsbomm utl. rensning st.	1	40.00		40 -
		För oförutsedda fall, arbetets till-				
		syn m. m. tillägges ca 10 %				36 50
		Summa				450 -
40-42+32	232	**Diksschakten C-P**				
		Schaktning för lackt ledning, rörens läggning, diksjordens				
		återfyllning m. m. lm.	232	1.20	278 40	
40-42+32	232	6" betongrör, frakten inberäknad st.	790	0.40	316 -	594 40
42+32		Sutagningsbomm utl. rensning st.	1	40.00		40 -
		För oförutsedda fall, arbetets till-				
		syn m. m. tillägges ca 10 %				65 60
		Summa				700 -

Bilaga .....

Kostnadsförslag.

Timpenning: ..... Kronor.

Läge	Längd m.	Arbete, jordmån m. m.	Antal	à kr.	Kostnad Kr.	Kostnad öre	Summa Kr.	Summa öre
1	2	3	4	5	6		7	
42+32-42+81	49	Diknesskärkan P-Q						
42+32-42+81	49	Schaktning för lackt ledning, rörens läggning, diknesjordens						
		återfyllning m. m. lm.	49	1.10	53	90		
42+32-42+81	49	5" tegelrör, frakten inberäknad st.	167	0.30	50	10	104	-
42+81		Inlagningsbrunn inl. ritning "	1	40.00			40	-
		För oförutsedda fall, arbetets						
		tillsyn m. m. tillägges ca 10 %					16	-
		Summa					160	-
6+88-60-61+69	181	Diknesskärkan D-O						
6+88-60-61+69	181	Schaktning för lackt ledning, rörens läggning, diknesjordens						
		återfyllning m. m. lm.	181	1.30	235	30		
6+88-60-61+69		6" tegelrör, frakten inberäknad st.	616	0.40	246	40	481	70
60+59, 61+69		Inlagningsbrunnar inl. ritning "	2	40.00			80	-
		För oförutsedda fall, arbetets tillsyn m. m. tillägges ca 10 %					58	30
		Summa					620	-
70-71+95	195	Diknesskärkan E-N						
70-71+95	195	Schaktning för lackt ledning, rörens läggning, diknesjordens						
		återfyllning m. m. lm.	195	1.20	234	-		
70-71+95	195	5" tegelrör, frakten inberäknad st.	663	0.30	198	90	432	90
70+65, 71+30, 71+95		Inlagningsbrunnar inl. ritning st.	3	40.00			120	-
		För oförutsedda fall, arbetets						
		tillsyn m. m. tillägges ca 10 %					57	10
		Summa					610	-

1	2	3	4	5	6		7	
30-35 +11	511	**Dikesskärkan F'-M**						
30-31 +79	179	Schaktning för lackt ledning, rörens läggning, dikesjordens						
		återfyllning m. m. lm	179	1.80	322	20		
30-31 +79	179	6" kgelrör, fraktkostnad inberäknad st	610	0.40	244	-	566	20
31+79 35+11	332	Schaktning för lackt ledning, rörens läggning, dikesjordens						
		återfyllning m. m. lm	332	1.70	564	40		
31+79 35+11	332	5" kgelrör, fraktkostnad inberäknad st	1130	0.30	339	-	903	40
31+79, 32+67, 33+33, 33+94, 34+67, 35+11		Inläggningsbommar inkl. rikning "	6	40.00			240	-
		För oförutsedda fall, arbetets tillsyn m. m. tillägges ca 10 %					170	40
		Summa					1880	-
20-20 +56	56	**Dikesskärkan G-I.**						
20-20 +56	56	Schaktning för lackt ledning, rörens läggning, dikesjordens						
		återfyllning m. m. lm	56	1.40	78	40		
20-20 +56	56	5" kgelrör, fraktkostnad inberäknad st	192	0.30	57	60	136	-
20+56		Inläggningsbommar inkl. rikning "	1	40.00			40	-
		För oförutsedda fall, arbetets tillsyn m. m. tillägges ca 10 %					14	-
		Summa					190	-
80-81 +40	140	**Dikesskärkan P-R.**						
80-81 +40	140	Schaktning för lackt ledning, rörens läggning, dikesjordens						
		återfyllning m. m. lm	140	1.20	168	-		
80-81 +40	140	5" kgelrör, fraktkostnad inberäknad st	476	0.30	142	80	310	80
81 +12, 81+40		Inläggningsbommar inkl. rikning "	2	40.00			80	-
		För oförutsedda fall, arbetets tillsyn m. m. tillägges ca 10 %					39	20
		Summa					430	-

Bilaga .....

Kostnadsförslag.

Timpenning: ..... Kronor.

Läge	Längd m.	Arbete, jordmån m. m.	Antal	à kr.	Kostnad Kr.	Kostnad öre	Summa Kr.	Summa öre
1	2	3	4	5	6		7	
		Sammandrag.						
+86-0	86	Dikesskärkan A-B					325	-
0-3+68	368	" B-C					1170	-
3+68-7	332	" C-D					1270	-
7-8+81	181	" D-E					1125	-
8+81-12	319	" E-F					1990	-
12-12+7	7	" F-G					115	-
12+7-13+38	131	" G-H					980	-
13+38-17+90	452	" H-I					2330	-
90-91+48	148	" H-K					450	-
40-42+32	232	" C-P					700	-
42+32-42+81	49	" P-Q					160	-
6+88-60-61+69	181	" D-O					620	-
70-71+95	195	" E-N					610	-
30-35+11	511	" F-M					1880	-
20-20+56	56	" G-L					190	-
80-81+40	140	" P-R					430	-
		Summa					14345	-

Tågarp den 8 april 1932
Lennart Holmström
Skånes lantbruksingenjör

1	2	3	4	5	6	7

Hushållsfördelningslängd för "Virrestad-Tågarps delningsförlag av år 1932"

Socken, by, lantman	Registrerarens nummer	Längd i kartan	Mantal	Delägare m. m.	Förbande	Förfallningsvärde kr.	Förfallningsvärde öre	Fördelningstal %	Delningsbostad kr.	Delningsbostad öre	Förvärvningsbostad kr.	Förvärvningsbostad öre
1	2	3	4	5	6	7		8	9		10	
6. Vummerlövs socken												
Virrestad	6^{12}	A	1/16	Maria Johan Malmström	sök	1063	98	3.81	546	55	24	85
6. Tågarps socken												
Virrestad	10^{13}	B	3/256	Aug. Mårtensson ✓		163	44	0.59	84	64	3	85
"	av 10^{7}	C	av 3/128	Dsmc		820	80	2.94	421	74	19	18
"	10^{14}	D	3/256	Dsmc		382	14	1.37	196	53	8	94
"	av 10^{15}	E	av 1/64	Dsmc ✓		143	64	0.51	73	16	3	33
"	av 10^{20}	F	av 5/64	Martin Andersson	sök	191	16	0.68	97	55	4	44
"	av 10^{7}	G	av 3/128	Dsmc	sök	298	62	1.07	153	49	6	98
"	av 10^{15}	H	av 1/64	Nils Trusell		503	10	1.80	258	21	11	74
"	av 10^{15}	I	av 1/64	Oskar Andreasson	sök	187	20	0.67	96	11	4	37
"	av 10^{7}	K	av 3/128	Dsmc	sök	473	40	1.69	242	43	11	02
"	10^{16}	L	3/256	Ola Andersson		242	64	0.87	124	80	5	68
"	~~10^{17}~~	M	3/256	Andrs Mårtensson		33	12	0.12	17	21	0	78
"	10^{18}	N	3/256	Johan Mårtensson		169	20	0.61	87	50	3	98
"	av 10^{20}	O	av 5/64	Oskar Olsson ws 8 Anders Olssons skeblus	sök	2365	56	8.47	1215	02	55	25
"	10^{9}	P	1/16	Dsmc	sök	1220	22	4.37	626	88	28	50
"	~~10^{19}~~	Q	3/256	Magnus Persson		93	60	0.34	48	77	2	22
Tågarps	3^{2}	R	1/16	Oskar Andersson		30	24	0.11	15	78	0	72
"	1^{9}	S	1/32	Dsmc		605	16	2.17	311	29	14	15
"	2^{6}	T	1/32	Andreas Nilsson		2467	26	8.83	1266	66	57	60
"	2^{23}	U	1/144	Dsmc		520	92	1.86	266	82	12	13
"	2^{22}	V	7/576	Lorens Lorensson	sök	1335	96	4.78	685	69	31	18
"	2^{21}	X	7/576	Thor Rosberg		392	40	1.40	200	83	9	13
"	2^{5}	Y	1/16	Anton Andersson	sök	4641	12	16.61	2382	70	108	35
				överföres		18344	88	6567	9420	36	428	37

1	2	3	4	5	6	7		8	9		10	
				Överföt		18344	88	65.67	9420	36	428	37
Tågarp	~~2 19~~	~~Z~~	~~av.~~	~~Anton Andersson~~		~~42~~	~~28~~	~~0.15~~	~~21~~	~~52~~	~~0~~	~~98~~
"	av 2 4	Å	av 1/8	Erik M. Eriksson (lagfart à 1/128)	sök.	328	86	1.18	169	27	7	70
"	av 2 4	Ä	av 1/8	Johan Nilsson (lagfart à 1/128)	sök.	604	62	2.16	309	85	14	09
"	av 2 4	Ö	av 1/8	Ola Nilsson (lagfart à 1/128)		351	36	1.26	180	75	8	22
"	av 2 4	Aa	av 1/8	Oskar Larsson (lagfart à 1/128)		362	16	1.30	186	49	8	48
"	av 2 4	Ab	av 1/8	Otto Olsson (lagfart à 1/96)		673	20	2.41	345	71	15	72
"	av 2 4	Ac	av 1/8	Ernst Persson (lagfart à 1/48)		1769	40	6.33	908	04	41	29
"	2 16	Ad	1/96	August Nilsson		288	–	1.03	147	75	6	72
"	2 14	Ae	1/48	Dnne		450	90	1.61	230	95	10	50
"	2 13	Af	1/96	August Norlin	sök.	579	60	2.08	298	38	13	57
"	~~2 24~~	~~Ag~~	~~av.~~	~~Änkefru Ida Roslov~~		~~22~~	~~97~~	~~0.08~~	~~11~~	~~48~~	~~0~~	~~52~~
"	~~2 20~~	~~Ah~~	~~av.~~	~~Per Mårtsson~~		~~32~~	~~76~~	~~0.12~~	~~17~~	~~21~~	~~0~~	~~78~~
"	6 9	Ai	1/32	August Nilsson	sök.	461	34	1.65	236	69	10	76
"	2 11	Ak	1/96	Dnne	sök.	660	96	2.37	339	98	15	46
"	2 10	Al	1/96	Kristina Holmgren		439	20	1.57	225	22	10	24
"	2 9	Am	1/96	Martin Nilsson	sök.	398	52	1.43	205	13	9	33
"	2 8	An	1/96	Dnne	sök.	192	60	0.69	98	98	4	50
"	1 5	Ao	1/16	J. Roth	sök.	1583	28	5.67	813	36	36	98
"	2 17	Ap	1/48	Erik Eriksson ✓		129	60	0.46	65	99	3	–
"	av 2 1	Aq	av 1/8	Dnne		219	06	0.78	111	89	5	09
				Summa		27935	55	100.00	14345	–	652	30

Tågarp den 8 april 1932

Lennart Holmström

Stakus lantbruksingenjör

Axel O. Fraim Joh. Hansson

U T L Å T A N D E

avgivet vid syneförrättning enligt vattenlagen angående dikning inom Virrestad i Östra Vemmerlövs socken samt Tågarp i Östra Tomarps socken av Kristianstads län.

1:o. Företaget, som avser nygrävning av avloppsdiken för torrläggning av åker är enligt synemännens förmenande att hänföra till dikning. Mot företagets utförande på sätt i detta utlåtande närmare angives finnes enligt synemännens förmenande ej något laga hinder.

2:o. Sökande till företaget äro:

Ivan Malmström för Virrestad 6^{12}

Martin Andersson " " 10^{7},10^{20}

Oskar Andreasson " " 10^{7},10^{15}

Anders Olssons sterbhus för Virrestad 10^{9},10^{20}

Lorens Svensson " Tågarp 2^{22}

Anton Andersson " " 2^{5},2^{19}

Erik M.Eriksson " " 2^{4}

Johan Nilsson " " 2^{4}

August Norlin " " 2^{13}

Bengt Nilsson " " 2^{11},6^{9}

Martin Nilsson " " 2^{8},2^{9}

J.Roth " " 1^{5}

Företagets utsträckning är beroende av sökandenas yrkanden och förefintliga fallförhållanden och omfattar syneförrättningen i anledning härav de dikessträckor, som å hithörande plankarta utmärkes med röda linjer och bokstäverna A-B-C-D-E-F-G-H-I, H-K, G-L, F-M, E-N, D-O, C-P-Q och P-R.

3:o. Den vattenskadade mark, som av företaget tillskyndas båtnad är avfattad å hithörande plankarta. Såsom betalningsskyldig till företaget anses all mark, vars torrläggning till 1.2 meters djup är beroende av dikningen och som genom denna vinner möjlighet till förbättrad torrläggning,d.v.s. all mark, belägen under en kurva, avvägd till 1.2 meters höjd över vanligt medelvattenstånd i diket med tillägg för behövlig höjdskillnad mellan detta vattenstånd och eventuella täckdikesögon samt för fall åt sidorna mot diket räknat, vilket fall beräknats lika med markytans, dock ej överstigande 1.5:1000.

4:o. Den i föreliggande fall uppkommande båtnaden består i höjning av jordens alstringsförmåga.

Enär jordägarnas deltagningsskyldighet i företaget är beroende av den värdeförändring, som tillskyndas jorden genom företagets utförande, har denna värdeförändring måst utrönas. För detta ändamål hava synemännen åsatt varje ägofigur ett värde, som i kronor uttrycker jordens värde efter företagets utförande.

Vid denna värdering har hänsyn tagits till jordens naturliga beskaffenhet såväl till matjord som alv samt till dess belägenhet men ej till jordens mer eller mindre goda brukning och därav uppkommande större eller mindre växtkraft.

Jordens värde före företagets utförande anse synemännen vara i det stora hela en produkt av dess värde i fullt torrlagt skick och den större eller mindre grad av försumpning jorden lider av. Jord, som ligger i jämnhöjd med eller under den försumpande vattenytan har grad 0.0; anses sålunda för närvarande sakna värde. Jord, som ligger

i jämnhöjd med eller högre än kurvan för den vattenskadade marken, har grad 1.0; d.v.s. dess värde före och efter företagets utförande sammanfalla.

Höjdskillnaden mellan den försumpande vattenytan och kurvan delas i tio höjdgrader med sinsemellan lika höjdskillnad. Varje ägofigurernas höjdläge motsvaras alltså av en viss försumpningsgrad. Denna är uträknad för varje figurs medelhöjd. Genom reduktion av ägofigurernas blivande värde med denna för varje ägofigur uträknade grad erhålles ägofigurens nuvarande värde. Skillnaden mellan dessa två värden motsvarar den genom företagets utförande uppkommande förbättringen. Denna är uträknad för varje ägolott och återfinnes i värderingslängdens kolumner 15 och 16.

5:o. För att den beräknade jordförbättringen skall kunna ernås måste dikningsarbetet verkställas i full överensstämmelse med förslaget, som är upprättat med hänsyn tagen till framrinnande vattenmängd, markens lutningsförhållanden, dikningsarbetenas ändamål m.m.

På grund av framställda yrkanden och med stöd av bestämmelserna i vattenlagens kap. 7 § 4 bestämma synemännen, att samtliga diken skola göras täckta.

Vid bestämmandet av dikenas dimensioner hava synemännen utgått från en avrinning av 1 sekundliter pr hektar. Nederbördsområdet är direkt inmätt å marken och utgör:

i punkt	A	4.5 hektar
	B	5.5 "
	1+38	8 "
	2+49	10 "

1 punkt	2+85	11 hektar
	C	18 "
	4+55	22 "
	6	25 "
	D	34 "
	7+96	36 "
	E	41 "
	9+73	43 "
	10+50	44 "
	11+50	53 "
	F	55 "
	G	57 "
	H	61 "
	14+96	67 "
	16+41	70 "
	K	3 "
	L	2 "
	31+79	7 "
	32+67	5 "
	33+33	3.5 "
	33+94	3 "
	34+67	2.5 "
	M	2 "
	70+65	4 "
	71+30	3 "
	N	2 "
	60+57	3 "
	O	2 "

i punkt P 4 hektar

Q 2.5 "

För övrigt hänvisas till plan-,profil- och sektionsritningarna samt till kostnadsförslaget.

6:o. Brobyggnader förekomma ej. Företaget berör ej allmän väg.

7:o. Fordras ersättning för skada å växande gröda genom arbetets utförande skall detta skriftligen framställas till arbetsstyrelsen innan grödan bortforslats. Skadan skall värderas och ersättningen bestämmas av två stycken av arbetsstyrelsen tillkallade gode män.

För övrigt skola inga ersättningar utgå.

8:o. Synemännen hava jämlikt föreskrifterna i vattenlagen undersökt förutsättningarna för dikningssamfällighetens uppdelning i avdelningar och hava för den skull uppsatt följande jämförande tabell:

Dikessträckor	Båtnad		Kostnad		Relativ kostnad	
Hela företaget	27935	55	14345	-		51
H-I+H-K	3735	90	2780	-		74
Hela företaget utom H-K	27474	21	13895	-		50
" " " F-M	24994	89	12465	-		49
F-G-H-I+H-K+G-L+F-M	7759	73	5945	-		76

Det framgår av denna utredning att skiljaktigheterna i relativ kostnad ej är så stor, att dikningssamfälligheten bör uppdelas i avdelningar, och synemännen bestämma därför, att till grund för fördelningen av samtliga med företaget förenade kostnader av vad slag de vara må skall läggas de förbättringsvärden, som finnas angivna i värderingslängdens kolumner 15 och 16. I kostnadsfördel-

ningslängden finnes med iakttagande härav angivet vars och ens deltagningsskyldighet i förbättringsvärde och procenttal samt den kostnad, som i enlighet med det upprättade kostnadsförslaget åligger varje sakägare.

9:o. Företaget skall benämnas "Virrestad-Tågarps dikningsföretag av år 1932.".

Dess angelägenheter skola handhavas av en arbetsstyrelse, som väljes på allmänt sammanträde med sakägarna enligt föreskrifterna i vattenlagens kap. 7:64.

Arbetsstyrelsens åliggande äro:

att jämlikt föreskrifterna i vattenlagens kap. 7:62 anmäla styrelseval hos länsstyrelsen;

att å offentlig auktion eller genom infordrande av anbud försälja arbetet till entreprenör, som kan av statens lantbruksingenjör i länet godkännas;

att själv och genom tillkallande av sakkunnig person övervaka arbetets utförande i full överensstämmelse med det fastställda förslaget;

att verkställa behövliga utdebiteringar och fördelningar av kostnaderna;

att föra räkenskaper över arbetet och årligen redovisa dessa för delägarna;

att genom kringsänd kallelselista, å vilken kallade delägare teckna sina namn eller på annat i vattenlagens kap. 7:64 fastställt sätt, senast åtta dagar i förväg, vid behov, dock minst en gång årligen kalla delägarna till sammanträde för gemensamma angelägenheters dryftande;

att ombesörja dikenas vidmakthållande och upprensning å årstid, då växande gröda därav minst tager skada, samt

att i övrigt vidtaga alla åtgärder, som kunna befrämja arbetets verkställande och vidmakthållande.

10:o. Beträffande arbetets utförande stadga synemännen:

att innan arbetet påbörjas skall

1/ denna syneförrättning hava vunnit laga kraft;

2/ länsstyrelsen hava underrättats om styrelseval;

3/ till länsstyrelsen hava insänts i vattenlagens 11 kap. 95 § stadgad avgift för vattendomstol, vilken avgift synemännen jämlikt föreskrifterna i åberopade lag bestämma till tjugosju /27/ kronor 93 öre;

att arbetet skall vara utfört före utgången av år 1934;

att arbetet skall anses lagligen avslutat, då godkännande avsynings-bevis lämnats av statens lantbruksingenjör eller dennes ställföre-trädare och detta bevis blivit å gemensamt sammanträde för delägar-na uppläst;

att arbetet skall utföras i full överensstämmelse med det upprät-tade förslaget, dock att mindre ändringar, som under arbetets ut-förande kunna visa sig lämpliga beträffande dikenas läge och annat, som ej inverkar på torrläggningens djup och avrinningen och varom berörda sakägare äro eniga, må efter hörande av statens lantbruks-ingenjör och efter hans skriftliga medgivande företagas;

att cementrören skola utföras i blandning magrast 1:2:2;

att cementrören ej få nedläggas förrän de granskats och godkänts av statens lantbruksingenjör eller dennes tjänstebiträde;

att den för täckt ledning uppkastade jorden skall återfyllas på

rörsträngen, dock först sedan rörens läge kontrollerats av statens lantbruksingenjör eller dennes tjänstebiträde;

att den, som åtagit sig arbetet, ej må erhålla slutlikvid förrän arbetet i sin helhet godkänts av statens lantbruksingenjör eller den han i sitt ställe sätter.

11:o. Rensning av brunnar och rörmynning skall ske minst två gånger årligen och så ofta behovet det påkallar. Brunnslocken skola hållas stängda. Koppling direkt till rörsträng förbjudes såvida ej statens lantbruksingenjör därtill givit sitt skriftliga samtycke.

12:o. Kostnaderna för denna syneförrättning skola vid förrättningens avslutande av sökandena förskjutas men gäldas av samtliga sakägare på sätt i detta utlåtande föreskrives om företaget kommer till utförande.

13:o. Är någon missnöjd med åtgärd eller beslut under denna syneförrättning eller med detta synemännens utlåtande ingive inom sextio dagar från den dag förrättningen förklarats avslutad sina till Söderbygdens vattendomstol i Stockholm ställda besvär. I besvären skola fullständigt upptagas klagandens alla påståenden och skälen därför och skola vid besvären fogas de handlingar klaganden vill åberopa till stöd för ändringssökandet. Besvären skola ingivas i tre exemplar.

Tågarp den 8 april 1932.

Lennart Holmström

Statens lantbruksingenjör

Axel O.Grahm Joh. Hansson

Bil. 8.

ARVODESRÄKNING

för laga syneförrättning angående "Vinnstad Tagarps dikningsförslag av år 1932"

socken och länn,

upprättad enligt nedanstående §§ i lantbruksingenjörstaxan av den 27 juni 1930.

År och månad	Dag	Arbete	Antal	à kr.	Kr.	öre	Kr.	öre
1	2	3	4	5	6		7	
		Kallelser och kungörelser, § 5, st.	33	0,50			16	50
		Ägomätning: i skala 1:4000, §§ 6—10						
		a) för mätningsområdets gränser enl. tariff I,						
		1) i åker, raklinje km.		1,50				
		kroklinje "	4.5	3,00	13	50		
		i annan mark, raklinje "		3,00				
		kroklinje "		6,00				
		2) för strandsträckor utefter sjö o. vattendrag med bredd över 15 m.						
		i åker, raklinje km.		3,00				
		kroklinje "		5,00				
		i annan mark, raklinje "		5,00				
		kroklinje "		11,00				
		3) för strandsträckor utefter mindre vattendrag, bredd 10—15 meter "						
		i åker, raklinje "		1,00				
		kroklinje "		2,00				
		i annan mark, raklinje "		2,00				
		kroklinje "		5,00				
		b) för mätningsområdets olika ägoslag, ägofigurer och areal enl. tariff II						
		åker, medelareal 38 ar st.	149	0.24	35	76		
		har	56.69	0.78	44	21		
		äng och odlingsmark, medelareal 8 ar st.	2	0.05		10		
		har	0.17	1.46		25		
		annan mark och impediment, medelareal 9 ar st.	14	0.05		70		
		har	1.33	0.78	1	03		
		Tillägg för mätning i skala 1:						
		c) för vattenavlopp enl. tariff III med en medelbredd av >15 / 10—15 / <10 m.						
		i åker o. d., raklinje km.						
		kroklinje "						
		i annan mark, raklinje "						
		kroklinje "						
		d) för textning, skala o. d., 1:sta regalarket bladet			4	-		
		övriga regalark blad					99	55
		Överföres					116	05

1	2	3	4	5	6		7	
1931		Överfört					116	05
		Avvägning:						
11/12 -	15/5	a) avvägning, längdmätning o. d., § 46, mom. 4 dagar	3	12,00	36	-		
		b) ytavvägning, § 11, mom. 1, tariff IV						
		i öppen mark, medelantal 4 punkter pr har har						
		avvägda punkter st.	240	0.03	7	20		
		i annan mark, medelantal punkter pr har har	60	0.50	30	-		
		avvägda punkter st						
		c) begränsningskurva, § 11, mom. 2:						
		i öppen mark km.	4	2,00	8	-		
		i annan mark „		5,00			81	20
		Arealuträkning, § 13, tariff V, medelareal 35 ar, st.	165	0.05	8	25		
		har	58.19	0.10	5	81	14	06
		Ägobeskrivning, § 14, ägofigurer st.	165	0,04			6	60
		Markvärdering:						
		a) uppskattning och värdering, § 46, mom. 5 dagar		12,00				
		b) gradtabell eller kurva, § 16, mom. 1,						
		för första kilometern av avlopps längd km.			4	—		
		för öviga kilometer st.	23	1,50	3	45		
		c) uträkning därmed av värde pr ytenhet, § 16, mom 2, värdetal st.	151	0,06	9	06		
		d) uträkning av förbättring eller försämring, § 17 ägofigurer „	151	0,12	18	12	34	63
		Längdprofil, § 19 längdskala 1:						
		a) uppritning enl. tariff VI, 1) endast markyta km.						
		2) befintligt avlopp ell. vall „	33	3.50	11	55		
		Tvärsektioner §§ 21 och 22 i skala 1:100,						
		vid uppritning av endast befintlig eller ny sektion st.						
		„						
		vid uppritning av såväl befintlig som ny sektion „	10	0.25	2	50		
		„						
		„						
		Antal profil- och sektionsritningar „	2	3,00	6	-	20	05
		Hydrografisk utredning, §§ 23 och 48, grundbelopp			2	—		
		för vattenområdets areal km.²		0,02				
11		dagar	1	12,00	12	-	14	-
		Dimensionsberäkning, § 24						
		a) för öppet avlopp, utan särskild beräkning km.		3,50				
		tillägg för särskild beräkning av dimensionerna „		1,00				
		„ „ våta sektionsarean vid h. v. y. 0,50 kr. pr m² „						
		nämligen m² sektion på „						
		„ „ „ „						
		„ „ „ „						
		„ „ „ „						
		b) täckt ledning, 1) inre diameter intill 20 cm. „	1.8	6,00	10	80		
		2) „ „ över 20 „ „	1.5	10,00	15	-	25	80
		Inritning å kartan av avlopp och vallar, § 26 grundbelopp			1			
		tillägg för varje cm. verkligt mått å kartan cm.	82	0,03	2	46	3	46
		Överföres					315	85

1	2	3	4	5	6		7	
		Överfört					315	85
		Arbetsbeskrivning, *§ 27, 1:sta sidan*			3	—		
		tillägg för övriga sidor ... *st.*		2,00				
		Kostnadsberäkning, *§ 28, a) nyanläggning* ... *km.*		2,50				
		därjämte 25 öre pr m² av våta sektionsarean vid h. v. y.						
		nämligen ... *m² sektion på* ... „						
		b) vid förändring av befintligt avlopp ... „	3.3	4,00	13	20		
		därjämte 50 öre pr m² av våta sektionsarean vid h. v. y.						
		lika som tillägget för dimensionsberäkningar						
		c) av kostnadsförslagets slutsumma 0,1 % (broar och vallar inberäknade)			14	34	27	54
		Förslag till invallning, *§ 29*						
		a) Konstruktion och dimensionering av vallar			6	—		
		b) Inläggning av vallkrön ... *km.*		0,50				
		c) Uppritning av tvärsektioner ... *st.*		0,25				
		d) Kostnadsberäkning ... *km.*		3,00				
		§ 46 Förslag till pumpstation ... *dagar*		12,00				
		Förslag till bro och trummbyggnad, *§§ 33—35 och 38*						
		Antal särskilda ritningar		3,-				
		Dimensionsberäkning		8,00				
		Ritarbete						
		för särskilt konstruerat landfäste ... *st.*		4,00				
		Kostnadsberäkning						
		för särskilt konstruerade landfästen ... *st.*		4,00				
		Grundförstärkning ... *m²*		0,10				
		Införande av höjdsiffror å plankartan, *§ 39*		0,01			2	40
		Översiktskarta *§ 41*						
		Ersättningslängd, *§ 42, grundbelopp*			1	50		
		antal ersättningar ... *st.*		0,25				
		Kostnadsfördelning, *§ 43, grundbelopp*			2	—		
		antal fastigheter ... *st.*	43	0,30	12	90	14	90
		tillägg för fastigheter i olika avdelningar ... „		0,20				
		Utlåtande och betänkande, *§ 45* ... *sid.*	8	3,00			24	-
1932	21/5 8/4	***Sammanträden och upprättande av protokoll,*** *§ 46 mom. 1, dagar*	1.5	12,00			18	-
	1/4	***Särskild utredning,*** *§ 46, mom. 2* ... *dagar*	1	12,00			12	-
	16/1	***Utredning å länets lantmäterikontor rörande fastighetsgränser, jordregisternummer o. d.,*** *§ 46, mom. 15* ... *dagar*	1	12,00			12	—
	4/4	***Förslag enl. § 46 mom. 15,*** *brunn* ... „	1/4	12,00			3	-
	4/4	*utlopp för täckt ledning* ... „	1/4	12,00			3	-
		slamficka ... „		12,00				
		Lösen för: *Summa kronor*					432	69
		Kopia av plankartan *§ 51*						
		1 a) 1:sta regalarket bladet			7	-		
		övriga regalark blad			2	75		
		b) efter kartans skala och ägofigurernas medelareal, tariff VII,						
		skalan 1: 4000, medelareal 35 *ar ägofigurer* ... *st.*	165	0.07	11	55		
		... *har*	58.19	0.14	8	14		
		Överföres			29	44		

1	2	3	4	5	6		7	
		Överfört			29	44		
		höjning för handkopia å ritpapper, 25 %			4	92		
		3) insättning av höjdlägestal st.	240	0,02	4	80		
		„ „ kanaler och diken, grundbelopp			1	75		
		tillägg för varje cm. verkligt mått å kartan, cm.	82	0,05	4	10	45	01
		Kopia av profil-, sektions-, bro och trumritningar, § 54,						
		1) enligt tariff VIII, endast markyta km.						
		befintligt vattendrag el. vall „						
		nytt avlopp el. vall „	3.3	6.-	19	80		
		ändring av befintligt avlopp „						
		2) tvärsektioner, originalritningens belopp			2	50		
		3) broar och trummor, „ „						
		4) för varje med rubrik, skalor o. d. försett blad st.		3,00			22	30
		nedsättning för kopia å kalkerväv 25 %						
		Kopia av annan ritning, § 46, pumpstation, dagar		12,00				
		brunn, rörutlopp och slamficka „	1/3	12,00			4	-
		Avskrift av synehandlingarna, § 55 sid.	58	0,55			31	90
		Översiktskarta i d:o, § 41						
		Summa kronor					103	21
		Övriga förrättningskostnader,						
		Lösen av förordnandet jämte kommissionärsarvode			9	40		
		Annonskostnader ang. sammanträden						
		Inbindning av förrättningshandlingar o. uppklistring av ritningar			2	-	11	40
		Arvode till biträdande förrättningsmannen						
		Ersättning till gode männen enligt egna räkningar			40	-		
		Kostnader för hantlangning, materialier o. d.			50	-		
		Delgivning av kallelse			15	-	105	-
		Summa kronor					116	40
		Sammandrag.						
		Förrättningsmannens arvode			432	69		
		Lösen för kopior och avskrifter			103	21		
		Övriga förrättningskostnader			116	40		
		Summa kronor			652	30		

Den, som icke åtnöjes med denna räkning, äger att inom tre månader från nedanstående dag klander därå anställa genom stämning till Fugelstads och Järrestads *häradsrätt.*

Tågarp den 8 april 1932

Lennart Holmström
Statens lantbruksingenjör.

Att sakägarne erhållit en med denna lika lydande räkning betyga:

coll.

Kronor ..... *kvitteras:*

..... *den* ..... *19*.....

Fö-

PETTERSONSKA BOKTR. BYTN. SKARA
30613

Härmed avskrift av sammanträdesprotokollet med bilagor 1-8 vidimeras.

Ingmar Fossmalmius

L_____2*0713

DIARIE Nr 23124
K. LANTBRUKSSTYRELSEN
16 NOV. 1934

Betänkande
rörande lån och anslag av allmänna medel till

Virrestad-Tågarps

dikningsföretag
av år 1932.

Avskrift

genom Kungl. Maj:ts nådiga brev den 5 oktober 1934 fastställd till efterrättelse vid arbetets utförande

Stockholm den 19 oktober 1934

På Kungl. Lantbruksstyrelsens vägnar:

Albert Ingleth.

Översiktskarta

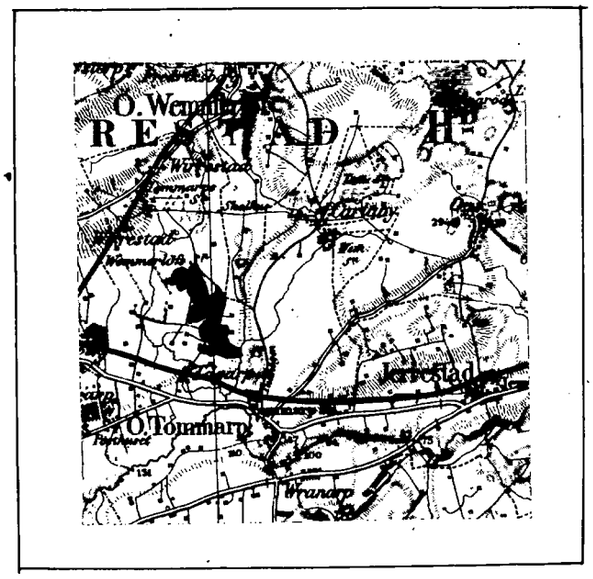

Skala 1:100000.

Avskrift.

Sedan delägarna i "Virrestad-Tågarps dikningsföretag av år 1932" som avser torrläggning av vattenskadad mark till Virrestads i Östra Vemmerlövs socken samt Virrestad och Tågarp i Östra Tomarps socken av Kristianstads län, förklarat sig vilja söka lån och anslag av allmänna medel till företagets utförande får jag härmed därom avgiva följande av ritningar och förslag åtföljda

B E T Ä N K A N D E.

Företagets ändamål.

Företaget avser bättre torrläggning av åker och ängsmark.

Belägenhet.

Avdikningsområdets belägenhet framgår av motstående översiktskarta där det markerats med röd färg.

Föregående rättslig utredning.

Företaget har föregåtts av syneförrättning enligt vattenlagen verkställd av undertecknad på förordnande av länsstyrelsen.

Mot syneförrättningen som slöts den 8 april 1932 har missnöje ej anmälts vilket framgår av närslutna diariebevis /bil.B/

Låne- och anslagssökande.

I förening,bil.C, daterad den 14 dec. 1932 hava delägare överenskommit att gemensamt hos Kungl. Maj:t göra underdånig ansökan om största möjliga lån och anslag av allmänna medel till företagets utförande.

På grund av ringa deltagningsskyldighet avstyrkes lån för

följande fastigheter:

litt. M	Virrestad	10^{17}	Anders Mårtensson
" N	"	10^{18}	Johan Mårtensson
" O	"	10^{19}	Magnus Persson
" Ag	Tågarp	2^{24}	Ida Reslov
" Ah	"	2^{20}	Per Månsson

Dessa fastigheter äro alltså ej medräknade i nedanstående uppgifter angående lånesökandenas andel.

Litt. A Virrestad 6^{12} äges numera av Maria Malmström.

Avdikningsområdets beskaffenhet.

Jordmånens beskaffenhet framgår av den till syneprotokollet fogade ägobeskrivningen.

Nuvarande avdikning.

Området avvattnas för närvarande av mindre, öppna diken vilkas dimnesioner dock äro allt för små för att tillåta markernas rationella torrläggning för åker och äng.

Torrläggning.

Dikningsförslaget avser dessa öppna dikens nygrävning och ersättande med rördiken i den utsträckning, som bifogade plan-och profilritningar utvisa.

På grund av erfarenhet från närgränsande dikningsföretag med samma jordbeskaffenhet torde inga sådana omständigheter förefinnas som kunna verka hindrande på användandet av cementrör.

Areal, jordförbättring och kostnad.

Den i företaget ingående arealen och den genom dikningen möjliggjorda jordförbättringen finnes angiven i till syneprotokollet

fogad hävdeförteckning och värderingslängd och utgör:

åker	55.4037 har
äng	0.1670 "
med ett förbättringsvärde av	27935.55 kr.

Lånesökandenas andelar utgör:

åker	54.5723 har
äng	0.1670 "
med ett förbättringsvärde av	27583.90 kr.

Själva dikningskostnaden finnes angiven i till syneprotokollet fogade kostnadsberäkningen.

Samtliga kostnader för företaget utgör:

Dikningen	14345. - kr.
Syneförrättningen	652.30 "
Betänkandet	143.73 "
Summa	15141.03 kr.

Lånesökandenas kostnader utgöra för:

Dikningen	14162.83 kr.
Syneförrättningen	644.02 "
Betänkandet	143.73 "
Summa	14950.58 kr.

Deltagningsskyldighet.

Denna är reglerad genom bestämmelserna i synemännens laga kraftvunna utlåtande.

Hinder mot företaget.

Enär syneförrättningen vunnit laga kraft finnes ej något hinder mot företagets utförande.

Liknande företag i orten.

Närmast belägna med statsmedel understödda liknande företag torde vara "Tomarp Tågarps Södra bäcks nygrävningsföretag av år 1928".

Nu avhandlade företag har ej förut varit föremål för offentlig myndighets prövning.

Beräkning av lån och anslag.

Relativkostnaden för företaget utgör 0.54.

Den summa som således författningsenligt torde kunna utgå som bidrag ur Statens avdikningsanslag torde uppgå till 33.90 % av hela kostnaden eller 5132.81 kronor och lånet ur statens avdikningslånefond till 9882.33 kronor.

Tillstyrkan.

Hänvisande till förestående utredning tillstyrker jag att till utförande av detta företag beviljas bidrag ur statens avdikningsanslag med 5130 kronor och lån ur statens avdikningslånefond med 9880 kronor.

Utförande.

Vid arbetenas utförande skall iakttagas vad i synemännens laga kraftvunna utlåtande bestämmes.

Arbetstid.

Till arbetenas urförande torde böra anslås en tidrymd av ett år.

Krististad i febr. 1933.

Lennart Holmström

Statens lantbruksingenjör

Bilagor.

A Förteckning över fastigheter till vilka lån sökes.

B Diariebevis

C Föreningshandling

D Fullmakt för Oscar Olsson

E Utdrag ur förmyndareprotokollet

F Ett häfte synehandlingar

G Ritningar i två blad.

Kostnadssammandrag

Dikningen	10 270: 90 x) ~~14 345: 00~~ kr.
Synefärdningen	652: 30 "
Betänkandet	143: 73 "
Summa kostnad	11 066: 93 ~~15 141: 93~~ "

Dikningen vidtagen av Kungl. Lantbruksstyrelsen med stöd av från föreningsställarna erhållen uppgift angående föreningens kostnader.

Vid arbetsplanens fastställande har kostnaden för föreningen beräknats till 11066 kronor 93 öre, varav å lånesökandenas andel 10965 kronor 11 öre, sedan därav från delaktighet i lånet utesluts fastigheterna Vinsted 10:14 och 10:19 samt Sigarp 2:19, 2:20, 2:24 och 3:2

Stockholm den 19 oktober 1934

På Kungl. Lantbruksstyrelsens vägnar:

Albert Smith

Bil. A.

Socken, by och hemman	Registernummer	Littera å kartan	Hemmanstal	Ägofigurens nummer	Delägares namn, hemvist m. m. samt ägobeskrivning
1	2	3	4	5	6
Uppgift å de sökande av län från Stakus ordningsläroverk till utförande av "Virrstad - Tagarps diknings förslag av år 1932" för vilka län tills lyckas					
Kristianstads län.					
Ö. Vinnarlövs socken					
Virrstad	6 12				Maria Mahnström
Ö. Tomarps socken					
Virrstad	av 10 7	C	av 3/128		Aug. ~~Halvarsson~~ Mårtensson } Resp. andelar av 3/128 utr. kan ej utrönas
"	av 10 7	G	av 3/128		Martin Andersson
"	av 10 7	K	1/128		Oskar ~~Andersson~~ Andersson innehar lagfart å 1/128
"	10 9				Anders Olsson skeblus
"	10 13				Aug. Mårtensson
"	10 14				Dsmr
"	av 10 15	E	1/512		Dsmr innehar lagfart å 1/512.
"	av 10 15	H	5/512		Nils T. Truedl " " å 5/512
"	av 10 15	I	1/256		Nils Oskar ~~Andersson~~ Andersson " å 1/256
"	10 16				Ola Andersson
"	10 18				Johan Mårtensson
"	av 10 20	F	av 5/64		Martin Andersson (andelen i 5/64 utr. kan ej utrönas)
"	av 10 20	O	109/2880		Anders Olsons skeblus. lagfart å 109/2880
Tagarps	1 5				J. Roth
"	1 9				Oskar Andersson
"	av 2 4		1/128		Erik M. Erikson
"	av 2 4		1/128		Johan Nilsson
"	av 2 4		1/128		Ola Nilsson
"	av 2 4		1/128		Oskar Sassarsson
"	av 2 4		1/96		Otto Olsson
"	av 2 4		1/48		Ernst Persson
"	av 2 4		55/512		Erik Erikson och h. h. Alma Olsson
"	2 5		1/16		Anton Andersson
"	2 6				Andreas Nilsson

Ägofigurerna i 1/96 utr. av (2, 3, 15)/Sdm. 169/2040 utr. av (2, 4, 13); innehar i 2, 4 = 55/512 utr. av ej känd i

Areal								Nuvarande värde			Blivande värde			Förbättringsvärde		
Åker		Äng och odlingsmark		Annan duglig mark		Impediment och högl. mark		pr har	pr ägofigur		pr har	pr ägofigur		pr har	pr ägofigur	
Har	ar	Har	ar	Har	ar	Har	ar	Kr.	Kr.	öre	Kr.	Kr.	öre	Kr.	Kr.	öre
7		8		9		10		11	12		13	14		15	16	

TÄNKTRYCKERIET, MARCKBRUNN & STENHÖGS, MALMÖ

Socken, by och hemman	Registernummer	Littera å kartan	Hemmanstal	Ägofigurens nummer	Delägares namn, hemvist m. m. samt ägobeskrivning
1	2	3	4	5	6
Tågarp	2 8				Martin Nilsson
"	2 9				Dito
"	2 10				Kristina Holmgren
"	2 11				Brugt Nilsson
"	2 13				August Norlin
"	2 14				August Nilsson
"	2 16				Dito
"	2 17				Erik Eriksson
~~"~~	~~2 18~~				~~Anton Andersson~~
"	2 21				Thor Rosberg
"	2 22				Lorens Svensson
"	2 23				Andreas Nilsson
~~"~~	~~3 2~~				~~Oskar Andersson~~
"	6 9				Brugt Nilsson

Kristianstad i febr. 1933
Lennart Holmström
Stakes lantbruksingenjör

Skyltningen med blå beteckning utförda av Kungl. Skr. st.

Areal								Nuvarande värde			Blivande värde			Förbättringsvärde		
Åker		Ång och odlingsmark		Annan duglig mark		Impediment och högl. mark		pr har	pr ägofigur		pr har	pr ägofigur		pr har	pr ägofigur	
Har	ar	Har	ar	Har	ar	Har	ar	Kr.	Kr.	öre	Kr.	Kr.	öre	Kr.	Kr.	öre
7		8		9		10		11	12		13	14		15	16	

VÄSTGÖTATRYCKERIET, HAGERSTEN & STENSÅKER, BORÅS

Bil. B.

Att, såvitt framgår av härstädes fört vederbörligt diarium, besvär icke inom laga tid anförts mot en enligt uppgift den 8 april 1932 avslutad laga syneförrättning angående företag, benämnt "Virrestad Tågarps dikningsföretag av år 1932" och avseende torrläggning av mark inom Virrestad i Östra Vemmerlövs socken samt Tågarp i Östra Tomarps socken, Kristianstads län; det varder härmed till bevis meddelat. Stockholm i Söderbygdens vattendomstols kansli den 21 december 1932.

Ex officio:

Sven Nordlund

Bil. C.

Undertecknade delägare i "Virrestad Tågarps dikningsföretag av år 1932" överenskomma härmed att gemensamt hos Kungl. Maj:t göra underdånig ansökan om största möjliga lån och anslag av allmänna medel till företagets utförande, och uppdraga vi åt arbetsstyrelsens ordförande att å våra vägnar underteckna alla härför erforderliga handlingar och kontrakt samt åt arbetsstyrelsen att utkvittera och mot redovisningsskyldighet handhava oss beviljade statsmedel. Virrestad den 14/12 1932.

Anton Andersson	Tågarp	2 1/16	mtl.
Erik Eriksson,	"	2 55/512	"
Johan Nilsson,	"	2 1/128	"
Martin Nilsson,	"	2 1/48	"
Bengt Nilsson,	"	2 1/96	"
Ida Reslow,	"	24	

Oskar Sassarsson,	Tågarp	1/128	mtl.	2
Johan Mårtensson,	Virrestad	5/256	"	
Ola Andersson,	"	3/256	"	10
Martin Andersson,	"	3/64	"	10
August Mårtensson,	"	1/32	"	10
Thor Rosberg	Tågarp	7/576	"	2
Andreas Nilsson,	"	22/576	"	2
Oscar Andersson,	"	1/32	"	3
Kristina Holmgren,	"	1/96	"	2
Ernst Persson,	"	1/48	"	2
Erik M.Eriksson,	"	1/128	"	2
Otto Olsson,	"	1/96	"	2
J.P.Roth,	"	1/16	"	
Per Månsson,	"			20
Aug. Nilsson,	"	27/1536	"	
Ola Nilsson,	"	1/128	"	2
Anders Mårtensson,	Virrestad	3/256	"	10
Magnus Persson,	"		"	10
Nils Trusell	"	2/512	"	10
Maria Malmström,	"	1/16	"	6
Lorens Svensson,	Tågarp	4/576	"	2
Oskar Andreasson	Virrestad	3/256	"	10
August Norlin,	Tågarp	1/96	"	2

Oscar Olsson delägare i Andreas Olssons sterbhus, Virrestad 10 13/128 mtl.

Bevittnas:

Oskar Svensson
Hammenhög

Axel Nilsson
Tommarp

Bil. D .

Fullmakt för Oscar Olsson att för Anders Olssons sterbhus i Virrestad underskriva föreningshandlingen för sökande av lån och anslag av allmänna medel till utförande av Virrestad Tågarps dikningsföretag av år 1932.

Virrestad och Vranarp den 12-12-1932.

Ida Olsson Hjalmar Andersson

Förmyndare för de omyndiga

Karin Olsson Ulla Olsson

Elsa Olsson omyndiga i sterbhuset

Bevittnas:

Assar Nilsson Walfrid Persson

Virrestad Virrestad

Bil. E .

Avskrift.

Utdrag av protokoll över ärenden rörande förmynderskap och godemanskap hållet vid lagtima vårtinget med Ingelstad och Järrestads härad å tingsstället i Hammenhög den 8 mars 1926.

§ 60 Sakföraren Gustav Persson i Hammenhög ingav en så lydande ansökan:

"Till Ingelstads och Järrestads Häradsrätt".

Härmed får jag vördsamt anhålla, att lantbrukaren Hjalmar Andersson i Vranarp, istället för avlidne nämndemannen Måns Andersson, Tågarp, utses till godeman för mina omyndiga barn; Ulla född den 17 oktober 1905; Oscar född den 20 juni 1907, Elsa född den 28 febr. 1910, Brita född den 2 febr. 1912, Gustav Adolf född den 17 december 1913, Valdemar född den 28 december 1915, Bror född den 29 november 1918 och Kerstin född den 27 november 1920.

Virrestad den 4 mars 1926.

Ida Selma Olsson

Förestående godemanskap åtager jag mig

Hjalmar Andersson

Bevittnas:av:

Lars Månsson Per Jeppsson

Det antecknades att nämndemannen Måns Andersson Tomarps-Tågarp den 22 oktober 1923 § 43, förordnats att jämte änkan Ida Olsson vara förmyndare för sökandens och hennes avlidne man nämndemannen Anders Olssons i ansökningen uppgivna barn.

Häradsrätten förordnade lantbrukaren Hjalmar Andersson i Vranarp att i avlidne Måns Anderssons ställe jämte Ida Olsson vara förmyndare för de omyndiga.

Som ovan

På häradsrättens vägnar:

Carl Cederström

Rätt avskrivet intyga:

Hjalmar Andersson Joh.Hansson

lantbrukare nämndeman

Vranarp,Tommarp Kom.n.ordf. i Ö.Tommarp

Förestående avskrift av handlingar tillhörande den av Kungl. Maj:t den 5/10 1924 fastställda arbetsplanen vidimeras:

av godk
355

292/34

L 2*0713

DIARIE Nr 28124
K. LANTBRUKSSTYRELSEN
16 NOV. 1934

KONTRAKT.

Sedan Kungl. Maj:t den 5 oktober 1934 för "Virrestad - Tågarps dikningsföretag av år 1932" i Östra Wemmerlövs och Östra Tomarps socknar av

KRISTIANSTADS LÄN

2 h. 2 fiske

under föreskrift, att understödstagare skall vara skyldig underkasta sig den granskning från Riksdagens revisorers sida rörande statsunderstödets användning, som Kungl. Maj:t kan komma att föreskriva, beviljat *dels* ett ***lån*** av sjutusentvåhundrafyrtio (7.240) kronor att utgå från ***statens avdikningslånefond*** *och dels* ett ***statsbidrag*** utan återbetalningsskyldighet av tretusensjuhundrafemtio (3.750) kronor att utgå från ***statens avdikningsanslag,*** ävensom fastställt en av statens lantbruksingenjör L.Holmström vid syneförrättning år 1932 upprättad arbetsplan med därtill hörande kostnadsförslag, ha undertecknad, som av vederbörande intressenter utsetts till styrelse ~~förtroende-man~~ för företaget, Ordf. med Kungl. Lantbruksstyrelsen, å Kungl. Maj:ts och Kronans vägnar, avslutat följande kontrakt, varigenom ~~vi~~ jag för egen del samt å vederbörande intressenters i företaget vägnar åtag ~~er~~ och förbind ~~er~~ ~~oss~~ mig:

1:o) att utföra företaget i noggrann överensstämmelse med den av Kungl. Maj:t fastställda arbetsplanen med de eventuella ändringar däri, varom vederbörande myndighet må efter framställning besluta,

att fullborda arbetet till den 1 september 1936,

att vid företagets utförande iakttaga de föreskrifter, som av Kungl. Maj:t eller Lantbruksstyrelsen må hava meddelats,

att bestrida vad utöver beviljade statsmedel kan erfordras för företagets fullbordande,

3 1934. 1000.

STATENS REPRODUKTIONSANSTALT
30934

att gälda vederbörande förrättningsman tillkommande gottgörelse enligt taxa även i fråga om av Lantbruksstyrelsen beordrad avsyning av företaget,

att, när sådant av Lantbruksstyrelsen påfordras, förete behörigen verifierade räkenskaper för företaget ävensom att, därest det skulle visa sig, att torrläggningskostnad, varför statsmedel beviljats, beräknats till högre belopp än den verkliga kostnaden, vidkännas motsvarande minskning av lånet och statsbidraget;

att underhålla det utförda arbetet intill dess sådan underhållsskyldighet kan varda andra i laga ordning ålagd eller vederbörande från underhållsskyldigheten befriats, samt

att vid arbetets utförande ävensom i fråga om underhållsskyldighetens fullgörande underkasta ~~oss~~ mig Lantbruksstyrelsens inseende och kontroll;

2:o) att för tjänsteman, som av Lantbruksstyrelsen eller Väg- och Vattenbyggnadsstyrelsen förordnas att verkställa besiktning eller avsyning av arbetet eller inspektion av underhållsarbetet, tillhandahålla den för företaget fastställda arbetsplanen med därtill hörande handlingar och ritningar;

3:o) att i händelse avvikelse utan därtill i vederbörlig ordning erhållet tillstånd skett från den fastställda arbetsplanen, eller arbetet icke blivit fullbordat inom därför bestämd tid och Lantbruksstyrelsen ej heller meddelat anstånd med dess utförande, eller Kungl. Statskontoret skulle finna den säkerhet, som blivit ställd för till Statskontoret avgiven skuldförbindelse angående lånets återbetalning, icke vidare nöjaktig, och ny säkerhet, som av Statskontoret godkännes, icke varder inom bestämd tid avlämnad, eller den bestämda annuiteten icke varder i behörig tid erlagd, låta det ankomma på Kungl. Maj:t att inställa all vidare utbetalning av statsmedel samt att återfordra vad därav uppburits, beträffande lånet dock endast därest icke beslut om detsammas återbetalning och fördelning blivit meddelat, att inom viss angiven tid på en gång eller efter hand inbetalas till Statskontoret, ävensom att å sålunda lyftade och återburna medel erlägga fem procent årlig ränta från lyftningsdagen till dess återbetalning sker;

4:o) att ifråga om tid för lyftande av statsmedlen i mån av arbetets fortgång låta gälla vad Lantbruksstyrelsen därutinnan bestämmer; och skall, därest icke Kungl. Maj:t med avseende å särskilda förhållanden prövar skäligt annorlunda förordna, någon del av statsmedlen innestå i Statskontoret, intill dess arbetet blivit vederbörligen avsynat och av Lantbruksstyrelsen godkänt;

5:o) att vid avslutandet av detta kontrakt för förvaring i Lantbruksstyrelsens arkiv till Styrelsen överlämna bestyrkt avskrift och kopia av de till den fastställda arbetsplanen hörande handlingar och ritningar, ävensom att, innan sista delen av statsmedlen lyftes, till Lantbruksstyrelsen överlämna fullständig beskrivning jämte ritning över sådan avvikelse från den fastställda planen, vartill vederbörligt tillstånd meddelats;

6:o) att bestrida eller gottgöra alla kostnader av vad beskaffenhet de vara må, som i följd av erhållna statsmedel föranledas för Statskontoret;

7:o) att för fullgörande av detta kontrakt ävensom, därest mot kontraktet brytes, för återbäring av lyftade statsmedel jämte därå upplupen ränta, ställa sådan säkerhet, som av Lantbruksstyrelsen godkännes;

8:o) att till Statskontoret avgiva med behörig borgen eller annan säkerhet försedd skuldförbindelse angående lånets återbetalning; samt

9:o) att fullgöra de övriga åtaganden, som enligt gällande författningar i ämnet åligga mottagare av ifrågavarande statsmedel.

Härav äro två lika lydande exemplar upprättade, av vilka vardera kontrahenten tagit ett.

Tågarp den 30 okt. 1934

Anton Andersson

Att lantbrukaren Anton Andersson å nr 2 Tågarp

i bägges vår närvaro egenhändigt undertecknat förestående kontrakt, intyga:

Otto Olsson
Adress Tågarp 2 Tommarp

Agne Olsson
Adress Tågarp 2 Tommarp

Med stöd av Kungl. brevet den 5 oktober 1934 ***antager Kungl. Lantbruksstyrelsen, å Kungl. Maj:ts och Kronans vägnar, detta kontrakt.***

Stockholm den 23 november ***19*** 34.

Ark Svensson

Axel Fröhlich

Vederbörandes uppmärksamhet fästes å bestämmelserna i 13 kap. 17 § vattenlagen, vari stadgas att, därest det framtida underhållet försummas, Konungens Befallningshavande eller annan myndighet Konungen bestämmer äger själv bota bristen på den försumliges bekostnad.

Socken, by och hemman	Registernummer	Littera å kartan	Hemmanstal	Ägofigurens nummer	Delägares namn, hemvist m. m. samt ägobeskrivning
1	2	3	4	5	6
Tågarp	2 8	1/96			Martin Nilsson ✓
"	2 9	1/96			Dnne ✓
"	2 10	1/96			Kristina Holmgren ✓
"	2 11	1/96			Bengt Nilsson ✓
"	2 13	1/96			August Norlin ✓
"	2 14	1/48			August Nilsson ✓
"	2 16	1/96			Dnne ✓
"	2 17	1/48			Erik Erikson ✓
"	~~2 19~~				~~Anders Andersson~~
"	2 21	7/576			Thor Rosberg ✓
"	2 22	7/576			Lorens Larsson ✓
"	2 23	1/144			Andreas Nilsson ✓
"	~~3 2~~				~~Oskar Andersson~~ ✓
"	6 9	1/32			Bengt Nilsson ✓

Kristianstad i febr. 1933.

Gunnar T. Tornelius

Stadens landbruksingenjör

Stämpling med till kalkning
utförda av Hedvig Ekström
1/6

✓

Areal								Nuvarande värde			Blivande värde			Förbättringsvärde		
Åker		Äng och odlingsmark		Annan duglig mark		Impediment och högl. mark		pr har	pr ägofigur		pr har	pr ägofigur		pr har	pr ägofigur	
Har	ar	Har	ar	Har	ar	Har	ar	Kr.	Kr.	öre	Kr.	Kr.	öre	Kr.	Kr.	öre
7		8		9		10		11	12		13	14		15	16	

Fastighetsamplikn bör bucket kompletteras med fullständiga registerbetecknings för Tuvertad av 10^{7}, av 10^{15}, av 10^{30} samt Tögarp av 2^{4}

V. m

Ej utfaderingsarea! Nuvarande kan läsas av kartan.

VÄSTERÅTRYCKERIET, HAGERBOHN & STENSÖRG, EKANA

5/10 34

Socken, by och hemman	Registernummer	Littera å kartan	Hemmanstal	Ägofigurens nummer	Delägares namn, hemvist m. m. samt ägobeskrivning
1	2	3	4	5	6
Uppgift å de söhande av lån från Stahns avdikningslånefond till utförande av "Virrestad - Tagarps dikningsföretag av år 1932" för vilka lån tillstyrkes					
Kristianstads län.					
6. Vemmerlövs socken					
Virrestad	6 12	1/16			Maria Mahnstrom ✓
6. Tomarps socken					
Virrestad	av 10 7	av 3/128			Aug. ~~Håkansson~~ Måtsson ✓
"	av 10 7	av 3/128			Martin Andersson ✓
"	av 10 7	1/128			Oskar ~~Andersson~~ Andreasson
"	10 9	1/16			Andres Olssons skiftlus ✓
"	10 13	3/256			Aug. Måtsson ✓
"	10 14	3/256			Dnn ✓
"	av 10 15	1/512			Dnn ✓
"	av 10 15	5/512			Nils P. Trusell ✓
"	av 10 15	1/256			Nils Oskar ~~Andersson~~ Andreasson
"	10 16	3/256			Ola Andersson ✓
"	10 18	3/256			Johan Mårtensson
"	av 10 20	av 5/64			Martin Andersson
"	av 10 20	109/2880			Andres Olssons skiftlus ✓
Tagarps	1 5	1/16			J. Roth ✓
"	1 9	1/32			Oskar Andersson ✓
"	av 2 4	1/128			Erik M. Eriksson ✓
"	av 2 4	1/128			Johan Nilsson ✓
"	av 2 4	1/128			Ola Nilsson ✓
"	av 2 4	1/128			Oskar Sassarsson ✓
"	av 2 4	1/96			Otto Olsson ✓
"	av 2 4	1/48			Ernst Persson ✓
"	av 2 4	55/512			Erik Eriksson och k. h. Olsson Olsson
"	2 5	1/16			Anton Andersson ✓
"	2 6	1/32			Andreas Nilsson ✓
Härom	[illegible]	[illegible]	[illegible]	[illegible]	[illegible] av 10 15, av 10 20, av 10 5, av 2 4

Areal								Nuvarande värde			Blivande värde			Förbättringsvärde		
Åker		Äng och odlingsmark		Annan duglig mark		Impediment och högl. mark		pr har	pr ägofigur		pr har	pr ägofigur		pr har	pr ägofigur	
Har	ar	Har	ar	Har	ar	Har	ar	Kr.	Kr.	öre	Kr.	Kr.	öre	Kr.	Kr.	öre
7		8		9		10		11	12		13	14		15	16	

JÄNTÖTATRYCKERI-IT, HABERMANN & STENBÄCK, BARA

Tågarp	1/16	2^{5}	Anton Andersson
"	1/32	2^{6}	Andreas Nilsson
"	1/96	2^{8}	Martin Nilsson
"	1/96	2^{9}	Densamme
"	1/96	2^{10}	Kristina Kolmgren
"	1/96	2^{11}	Bengt Nilsson
"	1/96	2^{13}	August Norlin
"	1/48	2^{14}	August Nilsson
"	1/96	2^{16}	Densamme
"	1/48	2^{17}	Erik Eriksson
"	7/576	2^{21}	Thor Rosberg
"	7/576	2^{22}	Lorens Svensson
"	1/144	2^{23}	Andreas Nilsson
"	1/32	6^{9}	Bengt Nilsson
Östra Vemmerlövs socken.			
Virrestad	1/16	6^{12}	Maria Malmström

Stockholm den 23 november 1934.

På Kungl.Lantbruksstyrelsens vägnar

Olof Fredholm

1934 den 23 nov.

Uppgift jämlikt stadgandet i 1 §, 1 stycket, av lag om kronans förmånsrätt för avdikningslån den 14 juni 1929 (nr 164).

Företagets namn: "Virrestad - Tågarps dikningsföretag av år 1932" i Östra Vemmerlövs och Östra Tomarps socknar av Kristianstads län.

Lån 7.240 kronor från statens avdikningslånefond enligt Kungl.Maj:ts beslut den 5 oktober 1934.

Lånet har beviljats för nedanstående, i utredningen angående detsamma upptagna fastigheter.

Socken, by och hemman	Mantal	Register-nummer	Ägare
Östra Tomarps socken.			
Virrestad	av 3/128	av 10^{7}	Aug.Mårtensson
"	av 3/128	av 10^{7}	Martin Andersson
"	1/128	av 10^{7}	Oskar Andreasson
"	1/16	10^{9}	Anders Olssons storbhus
"	3/256	10^{13}	Aug.Mårtensson
"	3/256	10^{14}	Densamme
"	1/512	av 10^{15}	Densamme
"	5/512	av 10^{15}	Nils P.Trusell
"	1/256	av 10^{15}	Nils Oskar Andreasson
"	3/256	10^{16}	Ola Andersson
"	3/256	10^{18}	Johan Mårtensson
"	av 5/64	av 10^{20}	Martin Andersson
"	109/2880	av 10^{20}	Anders Olssons storbhus
Tågarp	1/16	1^{5}	J.Roth
"	1/32	1^{9}	Oskar Andersson
"	1/128	av 2^{4}	Erik M.Eriksson
"	1/128	av 2^{4}	Johan Nilsson
"	1/128	av 2^{4}	Ola Nilsson
"	1/128	av 2^{4}	Oskar Sassarsson
"	1/96	av 2^{4}	Otto Olsson
"	1/48	av 2^{4}	Ernst Persson
"	55/512	av 2^{4}	Erik Eriksson och h.h. Alma Olsson

Godk. 23/11 1934 292/34

DIARIE Nr 23125
K. LANTBRUKSSTYRELSEN
16 NOV. 1934

Bevis

över verkställd avsyning av torrläggningsföretag.

Företagets namn: Virrestad - Tågarps dikningsföretag av år I932 i Östra Vemmerlövs och Östra Tomarps socknar av Kristianstads län.

Planen fastställd den 5 oktober I934.

Lån från statens avdikningslånefond 7.240 kronor.

Bidrag från statens avdikningsanslag 3.750 kronor.

Kontrakt om arbetets utförande antaget av sökandena.

Fastställd arbetstid till den I september I936.

Ordförande i företagets styrelse: lantbrukaren Anton Andersson, Tågarp pr Tomarp.

Avsyning verkställd av förste assistenten Lars Kullman.

Företaget befanns därvid vara i sin helhet utfört i överensstämmelse med den fastställda arbetsplanen, ocg tillstyrker jag dess godkännande.

Kristianstad den I3 november I934.

Bernhard Johansson

statens lantbruksingenjör.



Klarspo En krona