Vebäcks dikningsföretag av år 1933

Genom Kungl. Maj:ts nådiga brev den 19 juni 1936 fastställd till efterrättelse vid arbetets utförande.

Stockholm den 15 juli 1936
På Kungl. Lantbruksstyrelsens vägnar:
Hjalmar Forsman.

Liknaten med den av Kungl. Maj:t den 19/6 1936 fastställda arbetsplanen bestyrkes:

Kungl. Lantbruksstyrelsens Ritningsarkiv.

Förslag till dikning inom

Flensma och Vebäck

i Huaröds socken, Kristianstads län,
upprättat vid syneförrättning enligt vattenlagen år 1933 av

Statens lantbruksingenjör.

Registernummer

Huaröds socken

A	Flensma	av 1'
Ba	Vebäck	3 14
Bb	"	av 3 15
Bc	"	3 35
Bd	"	3 32
Be	"	3 23
Bf	"	3 24
Bg	"	3 29

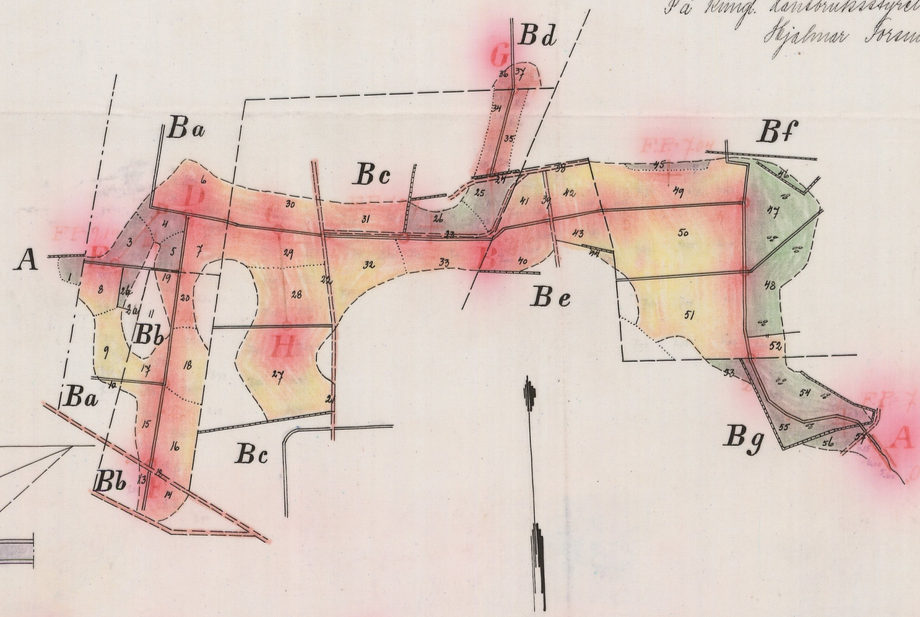

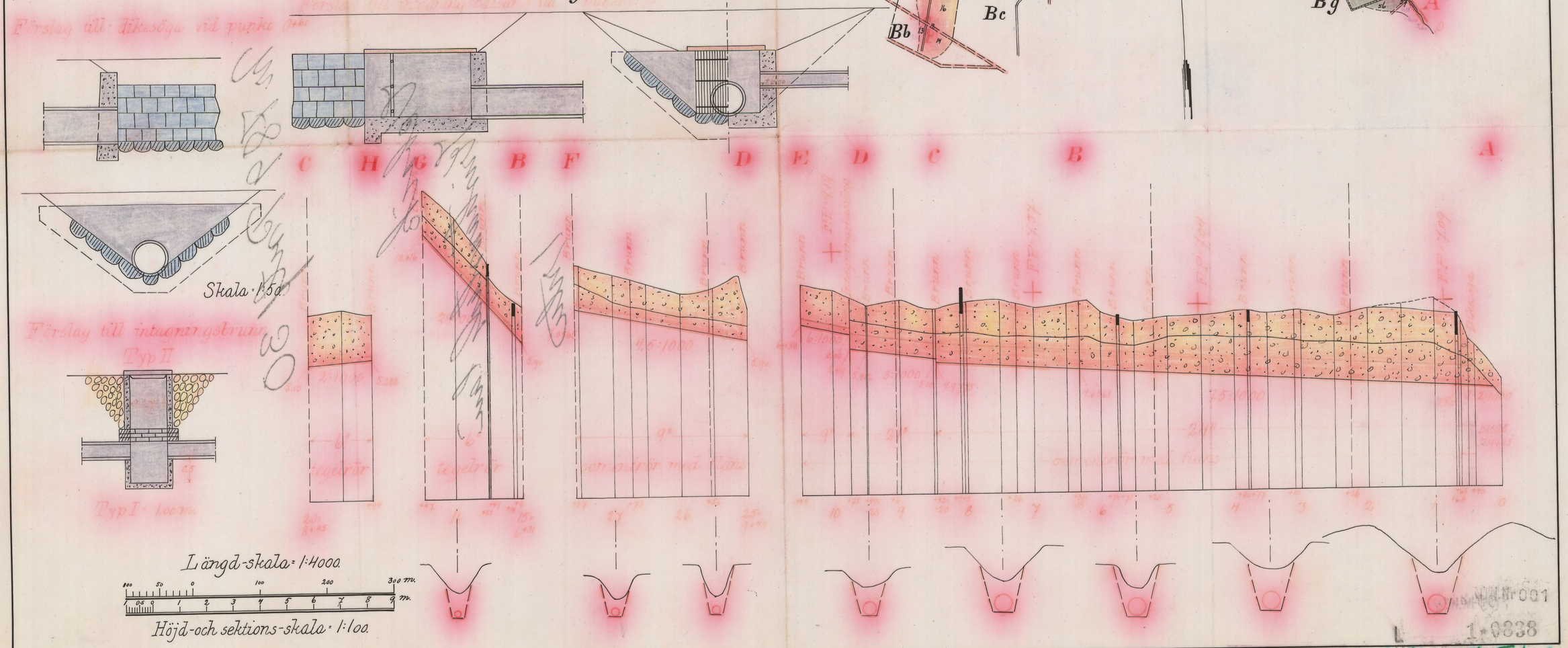

Nr 001
1.0838
Nr 789 Kristianstad 1 rite

L 1*0838
DIARIE Nr 13711
KLANTBRUKSSTYRELSEN
1 AUG. 1936

5327
DIARIE Nr
KLANTBRUKSSTYRELSEN
23 MRS. 1936

19 JUN. 1936
Lund

Handlingar
rörande

Vebäcks

dikningsföretag
av år 1933.

Avskrift.

Protokoll, hållet vid syneförrättning enligt vattenlagen angående dikning inom Vebäck i Huaröds socken av Kristianstads län.

År 1933 den 24 november inställde sig undertecknad statens lantbruksingenjör hos lantbrukaren Anders Mårtensson i Vebäck för att på grund av länsstyrelsens förordnande verkställa syneförrättning enligt vattenlagen angående dikning inom Vebäck i Huaröds socken, av Kristianstads län. På grund av personliga kallelser hade till sammanträde infunnit sig:

Anders Mårtensson, Vebäck,
Nils Persson, "
Ola Eriksson, "
Nils Nilsson, "
Nils Olsson, "

Såsom gode män: Nils Persson, Flensma och Anders Bodelsson, Gaddaröd, vilka båda avlagt föreskriven ed.

§ 1.

Det för undertecknad utfärdade förordnandet samt ansökan därom upplästes /bil.1/.

§ 2.

På därom framställd fråga yppades ej någon jävsanmärkning mot synnämnen, ej heller visste sig dessa stå i jävsförhållande till sakägare.

§ 3.

Till förrättningsmannen hade inkommit skrivelse /bil.2/, enligt vilken Nils Nilsson, Vebäck 3, och Ola Eriksson, Vebäck 3, förenade sig med sökanden. Denna föreningshandling, som upplästes, vidhölls vid förfrågan därom, vilket styrktes genom synemännens anteckning å akten.

§ 4.

Sökandena yrkade anläggandet av avloppsledningar till sådant djup och dimensioner att deras vattenskadade mark kunde torrläggas till lagenligt djup för åker samt att kostnaderna skulle fördelas enligt lag. Vidare yrkades täckta ledningar så långt detta av tekniska och ekonomiska skäl läte sig göra.

§ 5.

Förrättningsmannen kungjorde, att synemännen omedelbart efter sammanträdet komme att vidtaga för ärendets vidare handläggning nödiga undersökningar och värderingar samt att nytt sammanträde skulle hållas å samma lokal måndagen den 11 december 1933 kl. 10 f.m. till vilket sammanträde inga andra kallelser än detta meddelande komme att utgivas.

§ 6.

Då intet vidare förekom upplästes protokollet och slöts sammanträdet. Ort och tid som ovan

Lennart Holmström

Statens lantbruksingenjör

Nils Persson Anders Bodelsson

År 1933 den 11 december.

Denna dag sammanträdde åter förenämnda synemän hos lantbrukaren Anders Mårtensson i Vebäck, varvid följande sakägare inställde sig:

Nils Nilsson, Vebäck

Anders Mårtensson, "

Ola Eriksson, "

Nils Persson, "

Nils Olsson, "

§ 7.

Förrättningsmannen framlade det upprättade dikningsförslaget samt uppläste hävdeförteckning, ägobeskrivning och värderingslängd i sammandrag /bil.3/, kostnadsberäkning /bil.4/ och kostnadsfördelningslängd /bil.5/.

§ 8.

Synemännen avgåvo sitt utlåtande /bil.6/.

§ 9.

Det beslöts, att företagets styrelse skulle bestå av tre medlemmar, Härtill valdes Anders Mårtensson, Nils Nilsson och Ola Eriksson, samtliga i Vebäck.

§ 10.

Till ordförande i styrelsen utsågs Anders Mårtensson i Vebäck pr Huaröd; och skulle till företaget hörande handlingar och ritningar förvaras av ordföranden.

§ 11.

Räkning å förrättningskostnaderna bifogades protokollet/bil. 7/

§ 12.

Då intet vidare förekom förklarades förrättningen avslutad och upplästes dagens protokoll.

Ort och tid som ovan

Lennart Holmström

Statens lantbruksingenjör

Nils Persson Anders Bodelsson

Bil. 1.

Till Länsstyrelsen i Kristianstads län.

Härmed anhålles vördsamt om förordnande för statens lantbruksingenjör att verkställa syneförrättning enligt vattenlagen angående dikning inom Vebäcks by i Huaröds socken. Samtliga sakägare torde först av förrättningsmannen kunna med säkerhet angivas. Vebäck pr Huaröd den 7 aug. 1931.

And. Mårtensson

R e s o l u t i o n.

Jämlikt 10 kap. 33 § vattenlagen förordnar länsstyrelsen statens lantbruksingenjör Lennart Holmström att i enlighet med föreskrifterna i ovan åberopade lag, därest laga hinder ej möter, verkställa den uti bilagda ansökan påkallade förrättning; skolande sökanden tillställa förrättningsmannen detta förordnande.

Kristianstads landskansli den 14 augusti 1931.

Johan Nilsson

Gösta Ek

Bil. 2 .

Undertecknade förena sig järmed med Anders Mårtensson i Vebäck i hans ansökan av den 7 aug. 1931 angående syneförrättning enligt vattenlagen för torrläggning av vattenskadade marker inom Vebäck i Huaröds socken av Kristianstads län.

Vebäck den 4 okt. 1933.

Nils Nilsson — Ola Eriksson

n:o 3 Vebäck — n:o 3 Vebäck

Förestående föreningshandling är uppläst vid laga syneförrättning den 24 november 1933 och vidhölls vid förfrågan därom betyga

Lennart Holmström

Statens lantbruksingenjör

Nils Persson — Anders Bodelsson

Bil. 3

Areal								Nuvarande värde			Blivande värde			Förbättringsvärde		
Åker		Äng och odlingsmark		Annan duglig mark		Impediment och högl. mark		pr har	pr ägofigur		pr har	pr ägofigur		pr har	pr ägofigur	
Har	ar	Har	ar	Har	ar	Har	ar	Kr.	Kr.	öre	Kr.	Kr.	öre	Kr.	Kr.	öre
7		8		9		10		11	12		13	14		15	16	

Hävdeförteckning, ägobeskrivning och värderingslängd över vattenskadade marker till Flensma och Vebäck i Huaröds socken av Kristianstads län; upprättad vid syneförrättning enligt vattenlagen år 1933.

Hemmanstal	Registernummer	Littera å kartan	Socken, by och hemman	Delägares namn, hemvist m. m. samt ägobeskrivning	Ägofigurens nummer
1	2	3	4	5	6
			Huaröds socken		
5/32	av 1'	A	Flensma	Ola Andersson	
				äng, mylla på grus	1
				Summa	
1/64	3[14]	Ba	Vebäck	Nils Nilsson	
				högländ mark	2a
				äng, mylla på grus	2b
				" "	3
				" "	4
				" "	5
				åker "	6
				" "	7
				" "	8
				" "	9
				" "	10
				Summa	
49/8192	av 3[15]	Bb	Do	Nils Nilsson	
				högländ mark	11
				väg	12
				åker, mylla på grus	13
				" "	14
				" "	15
				" "	16
				" "	17
				" "	18
				" "	19
				" "	20
				Summa	

Areal								Nuvarande värde			Blivande värde			Förbättringsvärde		
Åker		Äng och odlingsmark		Annan duglig mark		Impediment och högl. mark		pr har	pr ägofigur		pr har	pr ägofigur		pr har	pr ägofigur	
Har	ar	Har	ar	Har	ar	Har	ar	Kr.	Kr.	öre	Kr.	Kr.	öre	Kr.	Kr.	öre
7		8		9		10		11	12		13	14		15	16	
		0	07.0					140	9	80	200	14	-	60	4	20
		0	07.0						9	80		14	-		4	20
						0	14.5									
		0	05.0					300	15	-	600	30	-	300	15	-
		0	18.0					60	10	80	600	108	-	540	97	20
		0	15.0					60	9	-	600	90	-	540	81	-
		0	09.0					300	27	-	600	54	-	300	27	-
0	36.0							140	50	40	1400	504	-	1260	453	60
0	23.0							420	96	60	1400	322	-	980	225	40
0	21.0							420	88	20	1400	294	-	980	205	80
0	22.0							840	184	80	1400	308	-	560	123	20
0	0.25							840	21	-	1400	35	-	560	14	-
1	04.5	0	47.0			0	14.5		502	80		1745	-		1242	20
						0	22.0									
						0	02.5									
0	04.5							560	25	20	1400	63	-	840	37	80
0	15.5							420	65	10	1400	217	-	980	151	90
0	21.0							700	147	-	1400	294	-	700	147	-
0	36.5							560	204	40	1400	511	-	840	306	60
0	14.5							560	81	20	1400	203	-	840	121	80
0	29.0							560	162	40	1400	406	-	840	243	60
0	09.5							560	53	20	1400	133	-	840	79	80
0	11.5							560	64	40	1400	161	-	840	96	60
1	42.0					0	24.5		802	90		1988	-		1185	10

Hemmanstal	Registernummer	Littera å kartan	Socken, by och hemman	Delägares namn, hemvist m. m. samt ägobeskrivning	Ägolägarens nummer
1	2	3	4	5	6
35/252	335	Bd	Vrbäcke.	Anders Mårtensson	
				väg	21
				"	22
				"	23
				"	24
				äng, mylla på grus	25
				" "	26
				åker "	27
				" "	28
				" "	29
				" "	30
				" "	31
				" "	32
				" "	33
				" "	34
				" "	35
				Summa	
13/1536	332	Bd	do	Nils Åkesson	
				åker, mylla på grus	36
				" " "	37
				Summa	
177/16384	323	Be	do	Ola Eriksson	
				väg	38
				"	39
				åker, mylla på grus	40
				" "	41
				" "	42
				överföres	

Areal								Nuvarande värde			Blivande värde			Förbättringsvärde		
Åker		Äng och odlingsmark		Annan duglig mark		Impediment och högl. mark		pr har	pr ägofigur		pr har	pr ägofigur		pr har	pr ägofigur	
Har	ar	Har	ar	Har	ar	Har	ar	Kr.	Kr.	öre	Kr.	Kr.	öre	Kr.	Kr.	öre
7		8		9		10		11	12		13	14		15	16	
						0	01.0									
						0	04.0									
						0	09.0									
						0	02.0									
		0	17.0					180	30	60	600	102	-	420	71	40
		0	20.5					300	61	50	600	123	-	300	61	50
0	76.5							280	214	20	1400	1071	-	1120	856	80
0	45.5							560	254	80	1400	637	-	840	382	20
0	38.5							140	53	90	1400	539	-	1260	485	10
0	35.0							140	49	-	1400	490	-	1260	441	-
0	27.5							280	77	-	1400	385	-	1120	308	-
0	46.5							560	260	40	1400	651	-	840	390	60
0	31.0							560	173	60	1400	434	-	840	260	40
0	15.0							840	126	-	1400	210	-	560	84	-
0	14.0							700	98	-	1400	196	-	700	98	-
3	29.5	0	37.5			0	16.0		1399	-		4838	-		3439	-
0	03.5							700	24	50	1400	49	-	700	24	50
0	07.5							700	52	50	1400	105	-	700	52	50
0	11.0								77	-		154	-		77	-
						0	03.0									
						0	03.0									
0	29.0							280	81	20	1400	406	-	1120	324	80
0	21.5							280	60	20	1400	301	-	1120	240	80
1	25.0							280	70	-	1400	350	-	1120	280	-
0	75.5					0	06.0		211	40		1057	-		845	60

Hemmanstal	Registernummer	Littera å kartan	Socken, by och hemman	Delägares namn, hemvist m. m. samt ägobeskrivning	Ägofigurens nummer
1	2	3	4	5	6
				överfört	
				åker, mylla på grus	43
				" " "	44
				Summa	
2065/32768	3 24	Bf	Vebäck	Nils Persson	
				äng, mylla på grus	45
				" "	46
				" "	47
				" "	48
				åker "	49
				" "	50
				" "	51
				" "	52
				Summa	
39/896	3 29	Bg	Do	Nils Olsson	
				äng, mylla på grus	53
				" "	54
				" "	55
				" "	56
				väg	57
				Summa	
				Sammandrag	
			Huaröds socken.		
5/32	av 1 1	A	Flensma ej lön	Ola Andersson	
1/64	3 14	Ba	Vebäck "	Nils Nilsson	
49/8192	av 3 15	Bb	" "	Nils Nilsson	
35/252	3 35	Bu	" "	Anders Mårtensson	
				överföres	

Areal								Nuvarande värde			Blivande värde			Förbättringsvärde		
Åker		Äng och odlingsmark		Annan duglig mark		Impediment och högl. mark		pr har	pr ägofigur		pr har	pr ägofigur		pr har	pr ägofigur	
Har	ar	Har	ar	Har	ar	Har	ar	Kr.	Kr.	öre	Kr.	Kr.	öre	Kr.	Kr.	öre
7		8		9		10		11	12		13	14		15	16	
0	75.5					0	06.0		211	40		1057	-		845	60
0	18.5							140	25	90	1400	259	-	1260	233	10
0	03.0							840	25	20	1400	42	-	560	16	80
0	97.0					0	06.0		262	50		1358	-		1095	50
		0	08.5					60	5	10	200	17	-	140	11	90
		0	05.0					80	4	-	200	10	-	120	6	-
		0	51.5					40	20	60	200	103	-	160	82	40
		0	45.5					60	27	30	200	91	-	140	63	70
0	64.0							140	89	60	1400	896	-	1260	806	40
0	99.0							140	138	60	1400	1386	-	1260	1247	40
0	83.5							560	467	60	1400	1169	-	840	701	40
0	10.0							280	28	-	1400	140	-	1120	112	-
2	56.5	1	10.5						780	80		3812	-		3031	20
		0	0.55					80	4	40	200	11	-	120	6	60
		0	42.0					60	25	20	200	84	-	140	58	80
		0	24.5					60	14	70	200	49	-	140	34	30
		0	10.5					60	6	30	200	21	-	140	14	70
						0	02.0									
		0	82.5			0	02.0		50	60		165	-		114	40
		0	07.0	✓					9	80		14	-	ej	4	20 ✓
1	04.5	✓ 0	47.0	✓		0	14.5		502	80		1745	-		1242	20 ✓
1	42.0	✓				0	24.5		802	90		1988	-		1185	10 ✓
3	29.5	✓ 0	37.5	✓		0	16.0		1399	-		4838	-		3439	- ✓
5	76.0	✓ 0	91.5	✓		0	55.0		2714	50		8585	-		5870	50 ✓

Hemmanstal	Registernummer	Littera å kartan	Socken, by och hemman	Delägares namn, hemvist m. m. samt ägobeskrivning	Ägofigurens nummer
1	2	3	4	5	6
				överfört	
13/1536	322	Bd	Vebäcke ej nöh.	Nils Åkesson	
177/16384	323	Be	"	Ola Eriksson	
2065/32768	324	Bf	" ej nöh.	Nils Persson	
39/896	329	Bg	"	Nils Olsson	
				Summa	

Areal								Nuvarande värde			Blivande värde			Förbättringsvärde		
Åker		Äng och odlingsmark		Annan duglig mark		Impediment och högl. mark		pr har	pr ägofigur		pr har	pr ägofigur		pr har	pr ägofigur	
Har	ar	Har	ar	Har	ar	Har	ar	Kr.	Kr.	öre	Kr.	Kr.	öre	Kr.	Kr.	öre
7		8		9		10		11	12		13	14		15	16	
5	76.0	0	91.5			0	55.0		2714	50		8585	–		5870	50
0	11.0								77	–		154	–	ej	77	–
0	97.0					1	06.0		262	50		1358	–		1095	50
2	56.5	1	10.5						780	80		3812	–	ej	3031	20
		0	82.5			0	02.0		50	60		165	–		114	40
9	40.5	2	84.5			0	63.0		3885	40		14074	–		10188	60
														-20%	2037	72
															8150	88

Extl. värderingsman.

Vebäck den 11 december 1933

Lennart Holmström

Statens lantbruksinspektör.

Nils Persson

Anders Bodelsson

Hemmansfal	Registernummer	Littera å kartan	Socken, by och hemman	Delägares namn, hemvist m. m. samt ägobeskrivning	Ägofigurens nummer
1	2	3	4	5	6

Bil. 4

Kostnadsförslag

Läge	Längd m.	Arbete, jordmån m. m.	Antal	à pris	Kostnad Kr.	Kostnad öre	Kostnad Kr.	Kostnad öre	Summa Kr.	Summa öre
1	2	3	4	5	6		7		8	
		Vebäcks dikningsföretag av år 1933								
0+10 - 10+48	1038	Dikessträckan A-B-C-D								
0+10 - 0+60	50	Upprensning för det öppna diket lm.	50	1.-					50	-
0+60 - 8+45	785	Schaktning för täckt ledning, rörens läggning, dikesjordens fyllning m. m. lm.	785	2.-	1570	-				
0+60 - 8+45	785	24" cementrör m. fläns (bl. 1:2:2) "	785	5.50	4317	50			5887	50
8+45 - 9+75	130	Schaktning för täckt ledning, rörens läggning, dikesjordens återfyllning m. m. lm.	130	1.70	221	-				
8+45 - 9+75	130	21" cementrör m. fläns (bl. 1:2:2) "	130	5.-	650	-			871	-
9+75 - 10+48	73	Schaktning för täckt ledning, rörens läggning, dikesjordens återfyllning m. m. lm.	73	1.50	109	50				
9+75 - 10+48	73	9" cementrör m. fläns (bl. 1:2:2) "	73	1.75	127	75			237	25
9+75		Intagnings bassäng av betong enl. ritning st.	1	80.-					80	-
2+26, 3+10, 3+88, 5+20, 5+74, 6+31, 7+26, 8+5, 8+45		Intagningsbrunnar och lock av betong, inre diam. 1 m. enl. ritning typ I st.	9	50.-					450	-
9+6, 9+49, 10+48		Intagningsbrunnar och lock av betong, inre diam. 0.70 m. enl. ritning typ II. st.	3	40.-					120	-
0+60		Dikesöga av betong enl. ritn. "	1	50.-					50	-
		För oförutsedda fall, arbetets tillsyn m. m. tillägges ca 10%							774	25
		Summa							8520	-

Läge	Längd m.	Arbete, jordmån m. m.	Antal	à pris	Kostnad Kr.	Kostnad öre	Kostnad Kr.	Kostnad öre	Summa Kr.	Summa öre
1	2	3	4	5	6		7		8	
9+49 = 25 25-27+57	257	Dikessträckan D-F								
25-27+57	257	Schaktning för täckt ledning, rörens läggning, dikesjordens återfyllning m. m. lm.	257	0.70	179	90				
25-27+57	257	9" cementrör m. fläns (bl. 1:2:2) "	257	1.75	449	75			629	65
25+56, 26+73, 27+57		Intagningsbrunnar som ovan typ II. st.	3	40.-					120	-
		För oförutsedda fall, arbetets tillsyn m. m. tillägges ca 10%							75	35
		Summa							825	-
8+45 = 20 20-20+94	94	Dikessträckan C-H								
20-20+94	94	Schaktning för täckt ledning, rörens läggning, dikesjordens återfyllning m. m. lm.	94	1.70	159	80				
20-20+94	94	6" tegelrör, frakten inberäkn st.	320	0.40	128	-			287	80
20+94		Intagningsbrunnar som ovan typ II. st.	1	40.-					40	-
		För oförutsedda fall, arbetets tillsyn m. m. tillägges ca 10%							32	20
		Summa							360	-
6+31 = 15 15-16+47	147	Dikessträckan B-G.								
15-16+47	147	Schaktning för täckt ledning, rörens läggning, dikesjordens återfyllning m. m. lm.	147	1.-	147	-				
15-16+47	147	6" tegelrör, frakten inberäkn st.	500	0.40	200	-			347	-
15+51 16+47		Intagningsbrunnar som ovan typ II st.	2	40.-					80	-
		För oförutsedda fall, arbetets tillsyn m. m. tillägges ca 10%							43	-
		Summa							470	-

PETTERSONSKA BOKTR. EFTR. A. SKARA

Läge	Längd m.	Arbete, jordmån m. m.	Antal	à pris	Kostnad Kr.	Kostnad öre	Kostnad Kr.	Kostnad öre	Summa Kr.	Summa öre
1	2	3	4	5	6		7		8	
		Sammandrag								
0+10 – 10+48	1038	Schaktning A-B-C-D							8520	–
9+49 = 25 25-27+57	257	" D-E							825	–
8+45 = 20 20-20+94	94	" C-H							360	–
6+31 = 15 15-16+47	147	" B-G							470	–
	1536	" Summa							10175	–
		Vebäck den 11 dec 1933								
		Lennart Holmström								
		Stabens landbruksingenjör.								

Läge	Längd m.	Arbete, jordmån m. m.	Antal	à pris	Kostnad		Kostnad		Summa	
					Kr.	öre	Kr.	öre	Kr.	öre
1	2	3	4	5	6		7		8	

PETTERSONSKA BOKTR. STIR. 6 SKANS 6

Bil. 5

Kostnadsfördelningslängd för "Vebäcks dikningsföretag av år 1933."

Socken, by, hemman	Registernummer	Littera å kartan	Mantal	Delägare	Sökande	Förbättrings-värde kr.	öre	Fördelningstal %	Beräknad kostnad kr.	öre	Förrättningskostnad kr.	öre
Hvaröds socken.												
Flensma	av 1'	A	5/32	Ola Andersson ej sök		4	20	0.041	ej 4	17	0	14
Vebäck	3[14]	Ba	1/64	Nils Nilsson ST	sök.	1242	20	12.192	1240	54	41	63
"	av 3[15]	Bb	49/8192	Nils Nilsson	"	1185	10	11.632	1183	56	39	72
"	3[35]	Bc	35/252	Anders Mårtensson ORF	"	3439	–	33.753	3434	37	115	25
"	3[32]	Bd	13/1536	Nils Åkesson ej sök		77	–	0.756	ej 76	92	2	58
"	3[23]	Be	177/16384	Ola Eriksson ST	"	1095	50	10.752	1094	02	36	71
"	3[24]	Bf	2065/32768	Nils Persson ej sök		3031	20	29.751	ej 3027	16	101	58
"	3[29]	Bg	39/896	Nils Olsson		114	40	1.123	114	26	3	84
						10188	60	100.000	10175	–	341	45
											104	30
											237	15

Vebäck den 11 dec. 1933
Lennart Holmström
Statens lantbruksingenjör.

Nils Persson Anders Bodelsson.

1 7
14
9 58
101 58
104 30

U T L Å T A N D E

avgivet vid syneförrättning enligt vattenlagen angående torrläggning av mark till Flensma och Vebäck i Huaröds socken av Kristianstads län.

1:o. Företaget, som avser anläggandet av dike från åker och äng är enligt synemännens förmenande att hänföra till dikning. Mot företagets utförande på sätt i detta utlåtande närmare angives, finnes enligt synemännens förmenande ej något laga hinder.

2:o. Sökande till företaget äro:

Nils Nilsson för Vebäck 3^{14} och 3^{15}

Anders Mårtensson för Vebäck 3^{35}

Ola Eriksson för " 3^{23} .

Företagets utsträckning är beroende av sökandenas yrkanden och förefintliga fallförhållanden och omfattar syneförrättningen i anledning härav de dikessträckor, som å hithörande plankarta äro utmärkta med röda linjer och bokstäverna A-B-C-D-E, D-F, C-H och B-G.

3:o. Den vattenskadade mark, som av företaget tillskyndas båtnad är avfattad å hithörande plankarta. Såsom betalningsskyldig till företaget anses all mark, vars torrläggning till 1.2 meters djup är beroende av dikningen och som genom denna vinner möjlighet till förbättrad torrläggning,d.v.s. all mark, belägen under en kurva, avvägd till 1.2 meters höjd över vanligt medelvattenstånd i diket med tillägg för behövlig höjdskillnad mellan detta vattenstånd och eventuella täckdikesögon samt för fall åt sidorna mot

diket räknat, vilket fall beräknats lika med markytans, dock ej överstigande 1.5:1000.

4:o. Den i föreliggande fall uppkommande båtnaden består i höjning av jordens alstringsförmåga.

Enär jordägarnas deltagningsskyldighet i företaget är beroende av den värdeförändring, som tillskyndas jorden genom företagets utförande, har denna värdeförändring måst utrönas. För detta ändamål hava synemännen åsatt varje ägofigur ett värde, som i kronor uttrycker jordens värde efter företagets utförande.

Vid denna värdering har hänsyn tagits till jordens naturliga beskaffenhet såväl till matjord som alv samt till dess belägenhet men ej till jordens mer eller mindre goda brukning och därav uppkommande större eller mindre växtkraft.

Jordens värde före företagets utförande anse synemännen vara i det stora hela en produkt av dess värde i fullt torrlagt skick och den större eller mindre grad av försumpning, jorden lider av. Jord, som ligger i jämnhöjd med eller under den försumpande vattenytan, har grad 0.0; anses sålunda för närvarande sakna värde. Jord, som ligger i jämnhöjd med eller högre än kurvan för den vattenskadade marken, har grad 1.0; d.v.s. dess värde före och efter företagets utförande sammanfalla.

Höjdskillnaden mellan den försumpande vattenytan och kurvan delas i tio höjdgrader med sinsemellan lika höjdskillnad. Varje ägofigurernas höjdläge motsvaras alltså av en viss försumpningsgrad. Denna är uträknad för varje figurs medelhöjd. Genom reduk-

tion av ägofigurernas blivande värde med denna för varje ägofigur uträknade grad erhålles ägofigurens nuvarande värde. Skillnaden mellan dessa två värden motsvarar den genom företagets utförande uppkommande förbättringen. Denna är uträknad för varje ägolott och återfinnes i värderingslängdens kolumner 15 och 16.

5:o. För att den beräknade jordförbättringen skall kunna ernås måste dikningsarbetet verkställas i full överensstämmelse med förslaget som är upprättat med hänsyn tagen till framrinnande vattenmängd, markens lutningsförhållanden, dikningsarbetenas ändamål m.m.

Nederbördsområdet är direkt inmätt och utgör:

i punkt	2+26	210 hektar
	3+10	207 "
	3+80	202 "
	5+20	182 "
	5+74	175 "
	B	173 "
	7+26	163 "
	8+5	159 "
	C	156 "
	9+6	152 "
	D	150 "
	9+75	138 "
	E	23 "
	25+56	17 "

i punkt 26+73		15 hektar
	F	12 "
	15+51	15 "
	G	13 "
	H	4 "

På sökandenas yrkanden och med stöd av bestämmelserna i vattenlagens kap. 7 § 4 bestämma synemännen, att dikena skola göras täckta.

Vid bestämmandet av rördimensionerna hava synemännen utgått från en största avrinning av 1.0 sekundliter pr hektar.

För övrigt hänvisas till plan-,profil- och sektionsritningarna samt till kostnadsförslaget.

6:o. Brobyggnader förekomma ej. Företaget berör ej allmän väg.

7:o. Framställning om ersättning för skada å växande gröda på grund av företagets utförande skall göras skriftligen till arbetsstyrelsens och senast den dag, då företaget genom avsyningsbevisets uppläsande å allmänt sammanträde med sakägarna förklarats avsynat och godkänt. Ersättningsbeloppet skall bestämmas av två stycken av arbetsstyrelsen tillkallade ojävige män.

För övrigt skola inga ersättningar utgå.

8:o. Torrläggningssamfälligheten skall utgöra en avdelning och till grund för fördelningen av samtliga med företaget förenade kostnader av vad slag de vara må skall läggas de båtnadsvärden, som finnas angivna i värderingslängdens kolumner 15 och 16. I kostnadsfördelningslängden finnes med iakttagande härav angivet vars och ens deltagningsskyldighet i förbättringsvärden och procenttal samt

den kostnad, som i enlighet med det upprättade kostnadsförslaget åligger varje sakägare.

9:o. Företaget skall benämnas "Vebäcks dikningsföretag av år 1933".

Dess angelägenheter skola handhavas av en arbetsstyrelse, som väljes på allmänt sammanträde med sakägarna enligt föreskrifterna i vattenlagens kap. 7:64.

Arbetsstyrelsens åligganden äro:

att jämlikt föreskrifterna i vattenlagens kap. 7:62 anmäla styrelseval hos länsstyrelsen;

att å offentlig auktion eller genom infordrande av anbud försälja arbetet på förmånligaste sätt samt till entreprenör, som kan av Statens lantbruksingenjör i länet godkännas;

att själv och genom tillkallande av sakkunnig person övervaka arbetets utförande i full överensstämmelse med det upprättade förslaget;

att verkställa behövliga utdebiteringar och fördelningar av kostnaderna ;

att föra räkenskaper över arbetet och årligen redovisa dessa för delägarna;

att genom kringsänd kallelselista, å vilken kallade delägare teckna sina namn eller på annat i vattenlagens kap. 7:64 fastställt sätt, senast åtta dagar i förväg, vid behov, dock minst en gång årligen kalla delägarna till sammanträde för gemensamma angelägenheters dryftande;

att ombesörja dikenas vidmakthållande och upprensning å årstid, då växande gröda därav minst tager skada, samt

att i övrigt vidtaga alla åtgärder som kunna befrämja arbetets verkställande och vidmakthållande.

10:o. Beträffande arbetets utförande stadga synemännen:

att innan arbetet påbörjas skall

1/ denna syneförrättning hava vunnit laga kraft;

2/ länsstyrelsen hava underrättats om styrelseval;

3/ till länsstyrelsen i Kristianstads län hava insänts i vattenlagens 11 kap. 95 § stadgad avgift för vattendomstol, vilken avgift synemännen bestämma till femtion /15/ kronor 28 öre;

att arbetet skall vara fullbordat inom utgången av år 1935;

att arbetet skall anses lagligen avslutat, då godkännande avsyningsbevis lämnats av statens lantbruksingenjör eller dennes ställföreträdare och detta bevis blivit å gemensamt sammanträde för delägarna uppläst;

att arbetet skall utföras i full överensstämmelse med det upprättade förslaget, dock att mindre ändringar, som under arbetets utförande kunna visa sig lämpliga beträffande dikenas läge och annat, som ej inverkar minskande på torrläggningens djup eller på avrinningen och varom berörda sakägare äro eniga, må efter hörande av statens lantbruksingenjör och efter hans skriftliga medgivande företagas;

att cementrören skola gjutas av svensk cement, i blandning magrast 1:2:2, att de skola godkännas av statens lantbruksingenjör

eller dennes ombud innan de nedläggas och att deras läge skall kontrolleras av statens lantbruksingenjör eller dennes ombud innan de höljas;

att den, som åtagit sig arbetet ej må erhålla slutlikvid förrän arbetet i sin helhet godkänts av statens lantbruksingenjör eller den han i sitt ställe sätter.

11:o. Rensning av brunnar och öga skall ske minst två gånger årligen och så ofta behovet det påkallar. Koppling direkt till rörsträng förbjudes såvida ej statens lantbruksingenjör därtill givit sitt skriftliga tillstånd.

12:o. Kostnaderna för denna syneförrättning skola vid förrättningens avslutande av sökandena förskjutas men gäldas av samtliga sakägare på sätt i detta utlåtande föreskrives om företaget kommer till utförande.

13:o. Är någon missnöjd med åtgärd eller beslut under denna syneförrättning eller med detta synemännens utlåtande ingive inom sextio dagar från den dag förrättningen förklarats avslutad sina till Söderbygdens vattendomstol i Stockholm ställda besvär. I besvären skola fullständigt upptagas klagandens alla påståenden och skälen därför och skola vid besvären fogas de handlingar, klaganden vill åberopa till stöd för ändringssökandet. Besvären skola ingivas i tre exemplar.

Vebäck den 11 dec. 1933.

Lennart Holmström

Statens lantbruksingenjör

Nils Persson Anders Bodelsson

Bil. 7.

ARVODESRÄKNING

för laga syneförrättning angående Vebäcks dikningsföretag av år 1933

Hvarlds *socken och* Kristianstads *län,*

upprättad enligt nedanstående §§ i lantbruksingenjörstaxan av den 27 juni 1930.

År och månad	Dag	Arbete	Antal	à kr.	Kr.	öre	Kr.	öre
1	2	3	4	5	6		7	
		Kallelser och kungörelser, § 5, st.	9	0,50			4	50
		Ägomätning: i skala 1. 4000, §§ 6—10,						
		a) för mätningsområdets gränser enl. tariff I,						
		1) i åker, raklinje km.	2	1,50	6	-		
		kroklinje „		3,00				
		i annan mark, raklinje „	1	3,00	6	-		
		kroklinje „		6,00				
		2) för strandsträckor utefter sjö o. vattendrag med bredd över 15 m.						
		i åker, raklinje km.		3,00				
		kroklinje „		5,00				
		i annan mark, raklinje „		5,00				
		kroklinje „		11,00				
		3) för strandsträckor utefter mindre vattendrag, bredd 10—15 meter „						
		i åker, raklinje „		1,00				
		kroklinje „		2,00				
		i annan mark, raklinje „		2,00				
		kroklinje „		5,00				
		b) för mätningsområdets olika ägoslag, ägoflgurer och areal enl. tariff II						
		åker, medelareal 28 ar st.	33	0.24	7	92		
		har	9.405	0.78	7	33		
		äng och odlingsmark, medelareal 19 ar st.	15	0.14	2	10		
		har	2.845	0.74	2	10		
		annan mark och impediment, medelareal 6 ar st.	10	0.05		50		
		har	0.63	0.78		49		
		Tillägg för mätning i skala 1:						
		c) för vattenavlopp enl. tariff III med en medelbredd av >15 / 10—15 / <10 m.						
		i åker o. d., raklinje km.						
		kroklinje „						
		i annan mark, raklinje „						
		kroklinje „						
		d) för textning, skala o. d., 1:sta regalarket bladet			4	-		
		övriga regalark blad					36	44
		Överföres					40	94

1	2	3	4	5	6	7
1933		Överfört				40 94
		Avvägning:				
4-6/10		a) avvägning, längdmätning o. d., § 46, mom. 4 dagar	1	12,00	12 —	
		b) ytavvägning, § 11, mom. 1, tariff IV				
		i öppen mark, medelantal punkter pr har har	13	0.50	6 50	
		avvägda punkter st.	115	0.03	3 45	
		i annan mark, medelantal punkter pr har har				
		avvägda punkter st.				
		c) begränsningskurva, § 11, mom. 2:				
		i öppen mark km.	3	2,00	6 —	
		i annan mark „		5,00		27 95
		Arealuträkning, § 13, tariff V, medelareal 22 ar, st.	58	0.05	2 90	
		har	12.88	0.10	1 28	4 18
		Ägobeskrivning, § 14, ägofigurer st.	58	0,04		2 32
		Markvärdering:				
		a) uppskattning och värdering, § 46, mom. 5 dagar		12,00		
		b) gradtabell eller kurva, § 16, mom. 1,				
		för första kilometern av avlopps längd km.			4 —	
		för övriga kilometer st.	0.5	1,50	75	
		c) uträkning därmed av värde pr ytenhet, § 16, mom 2, värdetal st.	96	0,06	5 76	
		d) uträkning av förbättring eller försämring, § 17 ägofigurer „	96	0,12	11 52	22 03
		Längdprofil, § 19 längdskala 1:				
		a) uppritning enl. tariff VI, 1) endast markyta km.				
		2) befintligt avlopp ell. vall „	15	3.50	5 25	
		Tvärsektioner §§ 21 och 22 i skala 1:100,				
		vid uppritning av endast befintlig eller ny sektion st.				
		„				
		vid uppritning av såväl befintlig som ny sektion „	8	0.25	2 —	
		„				
		„				
		Antal profil- och sektionsritningar „	1	3,00	3 —	10 25
		Hydrografisk utredning, §§ 23 och 48, grundbelopp			2 —	
		för vattenområdets areal km.²		0,02		
//	//	dagar	1/2	12,00	6 —	8 —
		Dimensionsberäkning, § 24				
		a) för öppet avlopp, utan särskild beräkning km.		3,50		
		tillägg för särskild beräkning av dimensionerna „		1,00		
		„ „ våta sektionsarean vid h. v. y. 0,50 kr. pr m² „				
		nämligen m² sektion på „				
		„ „ „ „				
		„ „ „				
		„ „ „				
		b) täckt ledning, 1) inre diameter intill 20 cm. „		6,00	6 —	
		2) „ „ över 20 „ „	13	10,00	13 —	19 —
		Inritning å kartan av avlopp och vallar, § 26 grundbelopp			1	
		tillägg för varje cm. verkligt mått å kartan cm.	38	0,03	1 14	2 14
		Överföres				136 81

1	2	3	4	5	6		7	
		Överfört					136	81
		Arbetsbeskrivning, *§ 27, 1:sta sidan*			3	—		
		tillägg för övriga sidor ... *st.*		2,00				
		Kostnadsberäkning, *§ 28, a) nyanläggning* ... *km.*		2,50				
		därjämte 25 öre pr m² av våta sektionsarean vid h. v. y.						
		nämligen ... *m² sektion på* ... *„*						
		b) vid förändring av befintligt avlopp ... *„*	15	4,00	6	-		
		därjämte 50 öre pr m² av våta sektionsarean vid h. v. y.						
		lika som tillägget för dimensionsberäkningar						
		c) av kostnadsförslagets slutsumma 0,1 % (broar och vallar inberäknade)			10	17	16	17
		Förslag till invallning, *§ 29*						
		a) Konstruktion och dimensionering av vallar			6	—		
		b) Inläggning av vallkrön ... *km.*		0,50				
		c) Uppritning av tvärsektioner ... *st.*		0,25				
		d) Kostnadsberäkning ... *km.*		3,00				
		§ 46 Förslag till pumpstation ... *dagar*		12,00				
		Förslag till bro och trummbyggnad, *§§ 33—35 och 38*						
		Antal särskilda ritningar ...		3,-				
		Dimensionsberäkning ...		8,00				
		Ritarbete ...						
		för särskilt konstruerat landfäste ... *st.*		4,00				
		Kostnadsberäkning ...						
		för särskilt konstruerade landfästen ... *st.*		4,00				
		Grundförstärkning ... *m²*		0,10				
		Införande av höjdsiffror å plankartan, *§ 39* ...		0,01			1	15
		Översiktskarta *§ 41* ...						
		Ersättningslängd, *§ 42, grundbelopp* ...			1	50		
		antal ersättningar ... *st.*		0,25				
		Kostnadsfördelning, *§ 43, grundbelopp* ...			2	—		
		antal fastigheter ... *st.*	8	0,30	2	40		
		tillägg för fastigheter i olika avdelningar ... *„*		0,20			4	40
		Utlåtande och betänkande, *§ 45* ... *sid.*	7	3,00			21	-
		Sammanträden och upprättande av protokoll, *§ 46 mom. 1, dagar*	2	12,00			24	-
		Särskild utredning, *§ 46, mom. 2* ... *dagar*		12,00				
		Utredning å länets lantmäterikontor rörande fastighetsgränser, jordregisternummer o. d., *§ 46, mom. 15* ... *dagar*	1/4	12,00			3	-
		Förslag enl. § 46 mom. 15, *brunn* ... *„*	1/4	12,00			3	-
		utlopp för täckt ledning ... *„*	1/4	12,00			3	-
		slamficka ... *„*		12,00				
		Lösen för: *Summa kronor*					212	53
		Kopia av plankartan *§ 51*						
		1 a) 1:sta regalarket bladet ...			7	-		
		övriga regalark blad ...						
		b) efter kartans skala och ägofigurernas medelareal, tariff VII,						
		skalan 1: 4000, medelareal 22 *ar ägofigurer* ... *st.*	58	0.07	4	06		
		... *har*	1288	0.14	1	80		
		... *Överföres*			12	86		

1	2	3	4	5	6		7	
		Överfört			12	86		
		höjning för handkopia å ritpapper, 25 %			1	46		
		3) insättning av höjdlägestal st.	115	0,02	2	30		
		„ „ kanaler och diken, grundbelopp			1	75		
		tillägg för varje cm. verkligt mått å kartan, cm.	38	0,05	1	90	20	27
		Kopia av profil-, sektions-, bro och trumritningar, § 54,						
		1) enligt tariff VIII, endast markyta km.						
		befintligt vattendrag el. vall „						
		nytt avlopp el. vall „						
		ändring av befintligt avlopp „	1.5	6.-	9	-		
		2) tvärsektioner, originalritningens belopp			2	-		
		3) broar och trummor, „ „						
		4) för varje med rubrik, skalor o. d. försett blad st.		3,00			11	-
		nedsättning för kopia å kalkerväv 25 %						
		Kopia av annan ritning, § 46, pumpstation, dagar		12,00				
		brunn, rörutlopp och slamficka „	1/3	12,00			4	-
		Avskrift av synehandlingarna, § 55 sid.	30	0,55			16	50
		Översiktskarta i d:o, § 41						
		Summa kronor					51	77
		Övriga förrättningskostnader,						
		Lösen av förordnandet jämte kommissionärsarvode			8	-		
		Annonskostnader ang. sammanträden						
		Inbindning av förrättningshandlingar o. uppklistring av ritningar			2	-	10	-
		Arvode till biträdande förrättningsmannen						
		Ersättning till gode männen enligt egna räkningar					42	-
		Kostnader för hantlangning, materialier o. d.					18	-
		Delgivning av kallelser					7	15
		Summa kronor					77	15
		Sammandrag.						
		Förrättningsmannens arvode					212	53
		Lösen för kopior och avskrifter					51	77
		Övriga förrättningskostnader					77	15
		Summa kronor					341	45

Den, som icke åtnöjes med denna räkning, äger att inom tre månader från nedanstående dag klander därå anställa genom stämning till Gärds och Albo häradsrätt.

Vebäck den 11 dec 1933

Lennart Holmström
Statens lantbruksingenjör.

Att sakägarne erhållit en med denna lika lydande räkning betyga:

Förestående avskrift av syneprotokoll med bilagor 1—7 vidimeras.

Kronor ..... kvitteras:

Lennart Holmström den ..... 19.....

PETTERSONSKA BOKTR. EFTR. SKARA
30613

L____1*0838

DIARE NR 13711
KLANTER
1 AUG. 1936

Betänkande

rörande

Vebäcks

dikningsföretag

av år 1933.

Avskrift

Genom Kungl. Maj:ts nådiga brev
den 19 juni 1936 fastställd till
tjänsträtten vid arbetets utförande.
Stockholm den 15 juli 1936
På Kungl. Landtbruksstyrelsens vägnar:
Hjalmar Foreman.

ÖVERSIKTSKARTA.

Skala 1:100.000.



Avskrift.

Sedan delägarna i "Vebäcks dikningsföretag av år 1933" som avser torrläggning av vattenskadade marker till Flensma och Vebäck i Huaröds socken av Kristianstads län, förklarat sig vilja söka lån och anslag av allmänna medel till företagets utförande, får jag härmed därom avgiva följande av ritningar och förslag åtföljda

B E T Ä N K A N D E.

Företagets ändamål.

Företaget avser bättre torrläggning av åker och ängsmark.

Belägenhet.

Avdikningsområdets belägenhet framgår av motstående översiktskarta där det markerats med röd färg.

Föregående rättslig utredning.

Företaget har föregåtts av syneförrättning enligt vattenlagen verkställd av undertecknad på förordnande av länsstyrelsen.

Mot syneförrättningen som slöts den 11 dec. 1933 har missnöje anmälts och har den ändringen i synemännens utlåtande av vattendomstolen verkställts, att markens grundvärde nedsatts med 20 %. Vattendomstolens utslag har fastställts så väl av vattenöverdomstolen som av Kungl. Maj:t i Högsta Domstolen. (Se vattendomstolens utslag, bil.C, samt utdrag av skrivelse, bil. D).

Låne och anslagssökande.

I förening, Bil. E, daterad i dec. 1933 hava delägarna över-

enskommit att gemensamt hos Kungl. Maj:t göra underdånig ansökan om största möjliga lån och anslag av allmänna medel till företagets utförande.

Avdikningsområdets beskaffenhet.

Jordmånens beskaffenhet framgår av den till syneprotokollet fogade ägobeskrivningen.

Nuvarande avdikning.

Området avvattnas för närvarande av mindre, öppna diken, vilkas dimensioner dock äro allt för små för att tillåta markernas rationella torrläggning för åker och äng.

Torrläggning.

Dikningsförslaget avser dessa öppna dikens nygrävning och ersättande med rördiken i den utsträckning som bifogade plan- och profilritningar utvisa.

På grund av erfarenhet från närgränsande dikningsföretag med samma jordbeskaffenhet torde inga sådana omständigheter att förefinnas som kunna verka hindrande på användandet av cementrör.

Areal, jordförbättring och kostnad.

Den i företaget ingående arealen och den genom dikningen möjliggjorda jordförbättringen finnes angiven i till syneprotokollet fogad hävdeförteckning och värderingslängd och utgör för:

åker	9.40.5 har
äng	2.84.5 "
med ett förbättringsvärde av	8150.88 kr.

Lånesökandes andelar utgör för:

åker	6.73.0 har
äng	1.67.0 "
med ett förbättringsvärde av	5660.95 kronor.

Enligt infordrat anbud åtager sig entreprenör utförandet av företaget mot en kostnad av 8000 kronor.

Samtliga kostnader finnas angivna i till detta betänkandet fogat sammandrag (bil.A), samt utgör för:

Dikningen	8000.00 kr.
Kontroll och administrationskostnader	500.- "
Syneförrättningen	341.45 "
Betänkandet	98.94 "
Summa:	8940:39 kr.

Lånesökandes kostnader (deltagningsprocenten= 69.452 %)utgöra för:

Dikningen	5556.16 kr.
Kontroll och administrationskostnader	347.26 "
Syneförrättningen	237.15 "
Betänkandet	68.71 "
Summa:	6209,28 kr.

Deltagningsskyldighet.

Denna är reglerad genom bestämmelserna i synemännens laga kraftvunna utlåtande.

Hinder mot företaget.

Enär syneförrättningen vunnit laga kraft finnes ej något hinder mot företagets utförande.

Liknande företag i orten.

Närmast belägna med statsmedel understödda liknande företag torde vara "Abullaberga Höghults vattenavledningsföretag av år 1928".

Nu avhandlade företag har ej förut varit föremål för offentlig myndighets prövning.

Beräkning av lån och anslag.

Relativkostnaden för företaget utgör 1.09.

Den summa som således författningsenligt skall kunna utgå som bidrag ur Statens avdikningsanslag torde uppgå till 50.00 % av hela kostnaden eller 4470.20 kronor och lånet ur Statens avdikningslånefond till 2556.31 kronor.

Tillstyrkan.

Hänvisande till förestående utredning tillstyrker jag att till utförande av detta företag beviljas bidrag ur Statens avdikningsanslag med 4470.00 kronor och lån ur Statens avdikningslånefond med 2555 kronor.

Av handlingarna framgår, att sökandenas mark ej kan torrläggas med mindre företaget utföres på sätt förslaget utvisar. Genom kontrakt med entreprenör har själva arbetskostnaden fastslagits till 8000 kronor. På grund av dryga utredningskostnader kommer emellertid kostnaden att överskrida den av vattendomstolen fast-

ställda båtnadssumman med något under 10 %. Detta torde ej böra medföra hinder för beviljandet av statsmedel till detta nödvändiga företag.

Utförande.

Vid arbetenas utförande torde böra anslås en tidrymd av ett år.

Kristianstad i *mars*. 1936.

Lennart Holmström

Statens lantbruksingenjör.

Bilagor:

A. Sammandrag av kostnaderna.

B. Förteckning över fastigheter till vilka lån sökes.

C. Vattendomstolens utslag.

D. Utdrag av skrivelse.

E. Föreningshandling.

F. Ett häfte synehandlingar

G. Ritningar i ett blad.

Bil.A.

K O S T N A D S S A M M A N D R A G.

Dikesgrävningen			7210 ~~8000~~	-	x)
Kontroll och administrationskostnader	500	-			
Syneförrättningen	341	45			
Betänkandet	98	94	940	39	
Summa:			8150 ~~8940~~	39 ~~39~~	

Kristianstad i mars 1936.

Lennart Holmström

Statens lantbruksingenjör.

x) Minskningen vidtagen av Kungl. Lantbruksstyrelsen.

Vid arbetsplanens fastställande har kostnaden för företaget beräknats till 8150 kronor 39 öre, varav å låntagarnas andel 5660 kronor 61 öre.

Stockholm den 15 juli 1936
På Kungl. Lantbruksstyrelsens vägnar
Hjalmar Svensson

Areal								Nuvarande värde			Blivande värde			Förbättringsvärde		
Åker		Äng och odlingsmark		Annan duglig mark		Impediment och högl. mark		pr har	pr ägofigur		pr har	pr ägofigur		pr har	pr ägofigur	
Har	ar	Har	ar	Har	ar	Har	ar	Kr.	Kr.	öre	Kr.	Kr.	öre	Kr.	Kr.	öre
7		8		9		10		11	12		13	14		15	16	

Uppgift å de sökande av lån från Statens avdikningslånefond till utförande av "Vebäcks dikningsföretag av år 1933" för vilka lån tillstyrkes.

Hemmanstal	Registernummer	Littera å kartan	Socken, by och hemman	Delägares namn, hemvist m. m. samt ägobeskrivning	Ägofigurens nummer
1	2	3	4	5	6
			Kristianstads län.		
			Huaröds socken.		
1/64 49	3[14]	Ba	Vebäck	Nils Nilsson	
~~1/92~~ 177	av3[15]	Bb	"	Nils Nilsson	
~~16384~~	3[23]	Be	"	Ole Eriksson	
39/896	3[29]	Bg	"	Nils Olsson	
35/252	3[35]	Bc	"	Anders Mårtensson	

Kristianstad i mars 1936.

Lennart Holmström

Statens lantbruksingenjör.

Bil.C.

Utdrag ur protokoll, hållet vid sammanträde med Söderbygdens vattendomstol i Vebäck den 27 april 1934.

För handläggning av det vid vattendomstolen anhängiga målet angående av Nils Persson i Vebäck anförda besvär över en den 11 december 1933 avslutad laga syneförrättning angående företag, benämnt "Vebäck dikningsföretag av år 1933" och avseende torrläggning av mark till Flemsma och Vebäck i Huaröds socken, Kristianstads län, hade sammanträde med vattendomstolen utsatts att hållas härstädes denna dag klockan 12.

---:---:---:---:---:---:

Vid härefter hållen enskild överläggning förenade sig vattendomstolens ledamöter om följande

U t s l a g.

meddelat den 25 juni 1934.

Av klaganden framställt yrkande om undanröjande av ifrågavarande förrättning varder såsom saknande laga grund av vattendomstolen lämnat utan avseende.

Beträffande härefter av klaganden framställda yrkanden därom att för torrläggning av sökandena tillhörig mark diken skulle varda upptagna i andra sträckningar än de av synemännen föreskrivna så varda, då på grund av markens naturliga lutning och i övrigt föreliggande förhållanden de av synemännen bestämda sträckningarna å föreskrivna diken utan tvekan äro de mest lämpliga, dessa yrkan-

den av vattendomstolen lämnade utan bifall, viljande vattendomstolen i detta sammanhang i anledning därav att klaganden vid målets handläggning framhållit att dikena borde utföras såsom öppna diken framhålla att kostnaden för företaget, därest dikena skulle göras öppna, måste med hänsyn till uppkommande kostnader för markåtgång och för anordnande av broar över de öppna dikena m.m. beräknas bliva minst lika stor, som om dikena göras täckta, under det att däremot på grund av jordmånens beskaffenhet kostnaden för det framtida underhållet bliver väsentligt mindre, därest dikena göras täckta, varjämte det vid brukande av markområdena måste vara till fördel att dikena gjorts täckta.

Vad härefter angår av klaganden framställt yrkande om ersättning för kostnader för av honom utförda rensnings- och grävningsarbeten så varder, då vid bestämmandet av klagandens deltagningsskyldighet i företaget vederbörlig hänsyn tagits till den torrläggning, som beretts klaganden tillhörig mark genom av honom upptagna diken, och då annan laga grund, varför klaganden skulle tillerkännas ersättning i nu berört avseende icke förekigger, detta yrkande av vattendomstolen ogillat.

Vad härefter slutligen angår klagandens yrkande om nedsättning i beräknat förbättringsvärde å honom tillhörig, i företaget ingående mark, så har vattendomstolen vid verkställd besiktning funnit å ena sidan att överhuvudtaget båtnaden för i företaget ingåen-

de mark av synemännen blivit för högt beräknad, något som beror på att de angivna grundvärdena äro för höga, men å andra sidan att i förhållande till varandra de åsatta förbättringsvärdena få anses vara riktiga. Någon ändring bör således icke ske beträffande de för de olika delägarna bestämda andelstalen. Vid sådant förhållande har den omständigheten att båtnaden för klaganden blivit upptagen till för högt värde för klagandens del betydelse endast så till vida, som klaganden såsom icke sökande till företaget jämlikt bestämmelserna uti 7 kap. 27 § vattenlagen icke är skyldig att vidkännas större bidrag till kostnaderna för dikningen än som svarar mot den båtnad, hans mark därigenom beredes. Då enligt vattendomstolens beräkning båtnaden för klaganden tillhörig mark bör bestämmas till 2.424 kronor 96 öre (20 procents nedsättning har befunnits skälig) i stället för av synemännen upptagna 3.031 kronor 20 öre stadgar således vattendomstolen i anledning av klagandens talan i nu förevarande del att klaganden endast skall vara skyldig bidraga till kostnaden för företaget med högst tvåtusenfyrahundratjugufyra (2.424) kronor 96 öre, därvid emellertid må anmärkas att denna begränsning i fråga om klagandens deltagningsskyldighet endast gäller kostnaden för själva företagets genomförande och således icke gäller i fråga om förrättningskostnaderna.

På grund av föreliggande förhållanden skall klaganden själv vidkännas sina å målet havda kostnader.

Talan mot vattendomstolens utslag fullföljes efter vad till

vattenöverdomstolen.

Som ovan.

På vattendomstolens vägnar:

H.A.Hamilton.

Att klaganden rätteligen anmält vad emot förestående utslag; det varder härmed till bevis meddelat. Stockholm i Söderbygdens vattendomstols kansli den 24 juli 1934.

Ex officio:

Halvar Lech.

Vidimeras:

Bil.D.

Stockholm den 6.3. 1936.

Till Herr Lantbruksingenjören Lennart Holmström,

Kristianstad.

I anledning av Eder skrivelse den 4 dennes med anhållan om diariebevis får jag härmed - då jag måste tolka Eder skrivelse som en önskan om meddelande om resultatet av den talan lantbrukaren Nils Persson i Vebäck efter vad fullföljt med att av Söderbygdens Vattendomstol den 26.6. 1934 meddelat utslag i mål angående "Vebäcks dikningsföretag av år 1933" - äran meddela följande.

Vattenöverdomstolens dom den 14 dec. 1934 innefattar ett fastställande av Vattendomstolens utslag.

" .-.-.-. finner ej skäl att göra ändring i Vattendomstolens utslag".

Kungl. Maj:t fastställer genom dom den 19 sept. 1935 Vattenöverdomstolens dom ".-. dock att den tid, inom vilken dikningsarbetet skall vara fullbordat bestämmas till utgången av år 1936"

Högaktningsfullt

Ivar Martin

Aktuarie i Svea Hovrätt och i Vattenöverdomstolen.

Vidimeras:

Bil.E.

Undertecknade delägare i "Vebäcks dikningsföretag av år 1933" överenskomma härmed att gemensamt hos Kungl. Maj:t göra underdåning ansökan om största möjliga lån och anslag av allmänna medel till företagets utförande och uppdraga vi åt arbetsstyrelsens ordförande att å våra vägnar underteckna alla härför erforderliga handlingar och kontrakt samt åt arbetsstyrelsen att utkvittera och mot redovisningsskyldighet handhava oss beviljade statsmedel.

Vebäck i dec. 1933.

And. Mårtensson, äg. till 5/36 mtl. n:r 3 Vebäck

Nils Nilsson, " " 1/64 " " " "

Ola Eriksson, " "177/16384 " " "

Nils Olsson, " " 39/896 mtl. " " "

Bevittnas:

N.A. Brink

Vebäck

Selma Nilsson

Vebäck

Förestående avskrift av handlingar tillhörande den av Kungl. Maj:t den 19/6 1936 fastställda arbetsplanen vidimeras:

gr 232

415/36

L____1·0838

DIARIE Nr 13711
K. LANTBRUKSSTYRELSEN
1 AUG. 1936

KONTRAKT.

Sedan Kungl. Maj:t den 19 juni 1936 för "Vebäcks dikningsföretag av år 1933" i Huaröds socken av

KRISTIANSTADS LÄN

under föreskrift, dels att vid sådana betongarbeten, som kunna ifrågakomma vid företaget, material av inhemsk tillverkning bör användas, då icke särskilda omständigheter till annat föranleda, dels ock ~~under föreskrift,~~ att understödstagare skall vara skyldig underkasta sig den granskning från Riksdagens revisorers sida rörande statsunderstödets användning, som Kungl. Maj:t kan komma att föreskriva, beviljat *dels* ett *lån* av tvåtusenåttahundratrettio (2.830) kronor att utgå från ***statens avdikningslånefond*** *och dels* ett ***statsbidrag*** utan återbetalningsskyldighet av fyratusensjuttio (4.070) kronor att utgå från ***statens avdikningsanslag,*** ävensom fastställt en av statens lantbruksingenjör L. Holmström vid syneförrättning år 1933 upprättad arbetsplan med därtill hörande kostnadsförslag, har undertecknad....., som av vederbörande intressenter utsetts till styrelsens ~~förtroendeman~~ för företaget, ordförande med Kungl. Lantbruksstyrelsen, å Kungl. Maj:ts och Kronans vägnar, avslutat följande kontrakt, varigenom ~~vi~~ jag för egen del samt å vederbörande intressenters i företaget vägnar åtager och förbinder ~~oss~~ mig:

1:o) att utföra företaget i noggrann överensstämmelse med den av Kungl. Maj:t fastställda arbetsplanen med de eventuella ändringar däri, varom vederbörande myndighet må efter framställning besluta,

att fullborda arbetet till den 1 september 1937,

att vid företagets utförande iakttaga de föreskrifter, som av Kungl. Maj:t eller Lantbruksstyrelsen må hava meddelats,

att bestrida vad utöver beviljade statsmedel kan erfordras för företagets fullbordande,

8. 1935. 1000.

STATENS REPRODUKTIONSANSTALT
120935

att gälda vederbörande förrättningsman tillkommande gottgörelse enligt taxa även i fråga om av Lantbruksstyrelsen beordrad avsyning av företaget,

att, när sådant av Lantbruksstyrelsen påfordras, förete behörigen verifierade räkenskaper för företaget ävensom att, därest det skulle visa sig, att torrläggningskostnad, varför statsmedel beviljats, beräknats till högre belopp än den verkliga kostnaden, vidkännas motsvarande minskning av lånet och statsbidraget,

att underhålla det utförda arbetet intill dess sådan underhållsskyldighet kan varda andra i laga ordning ålagd eller vederbörande från underhållsskyldigheten befriats, samt

att vid arbetets utförande ävensom i fråga om underhållsskyldighetens fullgörande underkasta ~~oss~~ mig Lantbruksstyrelsens inseende och kontroll;

2:o) att för tjänsteman, som av Lantbruksstyrelsen eller Väg- och Vattenbyggnadsstyrelsen förordnas att verkställa besiktning eller avsyning av arbetet eller inspektion av underhållsarbetet, tillhandahålla den för företaget fastställda arbetsplanen med därtill hörande handlingar och ritningar;

3:o) att i händelse avvikelse utan därtill i vederbörlig ordning erhållet tillstånd skett från den fastställda arbetsplanen, eller arbetet icke blivit fullbordat inom därför bestämd tid och Lantbruksstyrelsen ej heller meddelat anstånd med dess utförande, eller Kungl. Statskontoret skulle finna den säkerhet, som blivit ställd för till Statskontoret avgiven skuldförbindelse angående lånets återbetalning, icke vidare nöjaktig, och ny säkerhet, som av Statskontoret godkännes, icke varder inom bestämd tid avlämnad, eller den bestämda annuiteten icke varder i behörig tid erlagd, låta det ankomma på Kungl. Maj:t att inställa all vidare utbetalning av statsmedel samt att återfordra vad därav uppburits, beträffande lånet dock endast därest icke beslut om detsammas återbetalning och fördelning blivit meddelat, att inom viss angiven tid på en gång eller efter hand inbetalas till Statskontoret, ävensom att å sålunda lyftade och återburna medel erlägga fem procent årlig ränta från lyftningsdagen till dess återbetalning sker;

4:o) att ifråga om tid för lyftande av statsmedlen i mån av arbetets fortgång låta gälla vad Lantbruksstyrelsen därutinnan bestämmer; och skall, därest icke Kungl. Maj:t med avseende å särskilda förhållanden prövar skäligt annorlunda förordna, någon del av statsmedlen innestå i Statskontoret intill dess arbetet blivit vederbörligen avsynat och av Lantbruksstyrelsen godkänt;

5:o) att vid avslutandet av detta kontrakt för förvaring i Lantbruksstyrelsens arkiv till Styrelsen överlämna bestyrkt avskrift och kopia av de till den fastställda arbetsplanen hörande handlingar och ritningar, ävensom att, innan sista delen av statsmedlen lyftes, till Lantbruksstyrelsen överlämna fullständig beskrivning jämte ritning över sådan avvikelse från den fastställda planen, vartill vederbörligt tillstånd meddelats;

6:o) att bestrida eller gottgöra alla kostnader av vad beskaffenhet de vara må, som i följd av erhållna statsmedel föranledas för Statskontoret;

7:o) att för fullgörande av detta kontrakt ävensom, därest mot kontraktet brytes, för återbäring av lyftade statsmedel jämte däråupplupen ränta, ställa sådan säkerhet, som av Lantbruksstyrelsen godkännes;

8:o) att till Statskontoret avgiva med behörig borgen eller annan säkerhet försedd skuldförbindelse angående lånets återbetalning; samt

9:o) att fullgöra de övriga åtaganden, som enligt gällande författningar i ämnet åligga mottagare av ifrågavarande statsmedel.

Härav äro två lika lydande exemplar upprättade, av vilka vardera kontrahenten tagit ett.

Vebäck den 26 juli 1936.

Ant. Mårtensson

Att Lantbrukaren Anders Mårtensson i Vebäck

i bägges vår närvaro egenhändigt undertecknat förestående kontrakt, intyga:

Johan Andersson Anders Andersson

Adress Webäck? Adress Vebäck Huaröd

Med stöd av Kungl. brevet den 19 juni 1936 ***antager Kungl. Lantbruksstyrelsen, å Kungl. Maj:ts och Kronans vägnar, detta kontrakt.***

Stockholm den 20 augusti ***19*** 36

På Kungl. Lantbruksstyrelsens vägnar

Hjalmar Forsman.

Vederbörandes uppmärksamhet fästes å bestämmelserna i 13 kap. 17 § vattenlagen, vari stadgas att, därest det framtida underhållet försummas, Konungens Befallningshavande eller annan myndighet Konungen bestämmer äger själv bota bristen på den försumliges bekostnad.

Areal								Nuvarande värde			Blivande värde			Förbättringsvärde		
Åker		Äng och odlingsmark		Annan duglig mark		Impediment och högl. mark		pr har	pr ägofigur		pr har	pr ägofigur		pr har	pr ägofigur	
Har	ar	Har	ar	Har	ar	Har	ar	Kr.	Kr.	öre	Kr.	Kr.	öre	Kr.	Kr.	öre
7		8		9		10		11	12		13	14		15	16	

Uppgift å de sökande av lån från Statens avdikningslånefond till utförande av "Vebbeke dikningsföretag av år 1933" för vilka lån tillstyrkes.

19/6 36

Hemmanstal	Registernummer	Littera å kartan	Socken, by och hemman	Delägares namn, hemvist m. m. samt ägobeskrivning	Ägofigurens nummer
1	2	3	4	5	6
			Kristianstads län.		
			Ivarsdo socken.		
1/64 49	3:14	Ba.	Vobäck	Nils Nilsson	
8/192	av 3:15	Bb.	"	Nils Nilsson	
177 16/84	3:23	Be.	"	Ola Eriksson	
39/896	3:29	Bg.	"	Nils Olsson	
35/252	3:35	Bc.	"	Anders Mårtensson	

Kristianstad i mars 1936.

Statens lantbruksingenjör.

PETTERSONSKA BOKTR. EFTR.

1936 den 20 aug.

Uppgift jämlikt stadgandet i 1 §, 1 stycket, av lag om kronans förmånsrätt för avdikningslån den 14 juni 1918 (nr 164).

Företagets namn: "Vebäcks dikningsföretag av år 1935" i Ruarö̈ds socken av Kristianstads län.

Lån 2.830 kronor från statens avdikningslånefond enligt Kungl. Maj:ts beslut den 19 juni 1936.

Lånet har beviljats för nedanstående, i utredningen angående detsamma upptagna fastigheter.

Socken, by och hemman	Mantal	Register-nummer	Ägares namn
Ruarö̈ds socken.			
Vebäck	1/64	3 14	Nils Nilsson
"	49/8192 av	3 15	Dito
"	177/16384	3 23	Ola Eriksson
"	39/896	3 29	Nils Olsson
"	35/252	3 36	Anders Hårtonsson

Stockholm den 20 augusti 1936.

På Kungl. Lantbruksstyrelsens vägnar:

Hjalmar Forsman

F.

415/36

Godk. 24/2 1937

DIARIE N:r 3404
K. LANTBRUKSSTYRELSEN
17 FEB. 1937

Bevis

över verkställd avsyning av torrläggningsföretag.

Företagets namn: Vebäcks dikningsföretag av år 1933 i Huaröds socken av Kristianstads län.

Planen fastställd den 19 juni 1936.

Lån från statens avdikningslånefond 2.830 kronor.

Bidrag från statens avdikningsanslag 4.070 kronor.

Kontrakt om företagets utförande antaget av den 20 augusti 1936.

Fastställd arbetstid till den 1 september 1937.

Ordförande i företagets styrelse: lantbrukaren Anders Mårtensson, Vebäck pr Huaröd.

Vid av förste assistenten Lars Kullman verkställd avsyning har företaget befunnits utfört i överensstämmelse med den fastställda arbetsplanen, och tillstyrker jag dess godkännande.

Kristianstad den 9 februari 1937

[signature]
statens lantbruksingenjör.

415/36

DIARIE Nr 13712
KLANTBRUKSSTYRELSEN
1 AUG. 1936

Bevis

över verkställd besiktning av torrläggningsföretag.

Företagets namn: Vebäcks dikningsföretag av år 1933 i Huaröds socken av Kristianstads län.

Planen fastställd den 19 juni 1936.

Lån från statens avdikningslånefond 2.830 kronor.

Bidrag från statens avdikningsanslag 4.070 kronor.

Kontrakt om företagets utförande antaget av sökandena.

Fastställd arbetstid till den 1 september 1937.

Ordförande i företagets styrelse: lantbrukaren Anders Mårtensson, Vebäck pr Huaröd.

Besiktning ve kställd av förste assistenten Anders B. Andersson.

Företaget befanns därvid vara påbörjat.

Kristianstad den 31 juli 1936.

statens lantbruksingenjör.