Kopia

Förslag

till utdikning af marker tillhörande

Svenstorp, Hedensjö, Tjörnarps och Slättaröds byar och hemman

i Tjörnarps socken, Wra Göinge härad och

Kristianstads län

Upprättadt år 1913

af

S. Aspegren

Statens e. landtbruksingeniör

Avskrift

Genom Kungl. Maj:ts nådiga brev den 31 december 1913 fastställd till efterrättelse vid arbetets utförande, med rättighet till ändring enligt anteckning under kostnadsförslaget. Stockholm den 30 april 1919.

Fridolf Wijnbladh

F. H. Hillman

Widimeras ex officio

S. Aspegren

Widimeras ex officio

Olof Fredholm

Genom Kungl. Lantbruksstyrelsens beslut denna dag har ändring i för företaget fastställd plan medgivits i enlighet med av Styrelsen å betänkandet gjord påskrift.

Stockholm den 28 februari 1925

På Kungl. Lantbruksstyrelsens vägnar:

Albert Smith

Norra delen

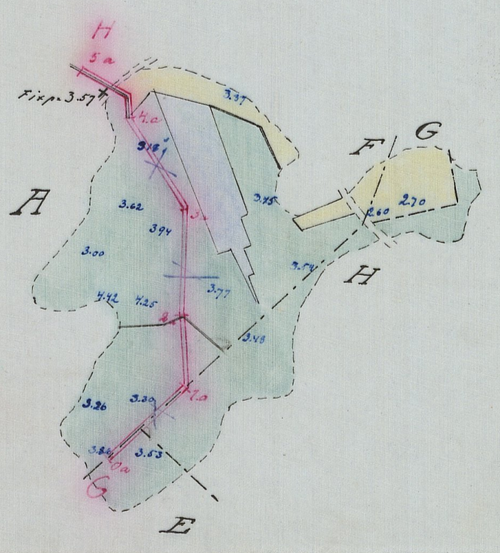

Södra delen

Höjd- och sektions-skala 1:100

Längd-skala 1:4000

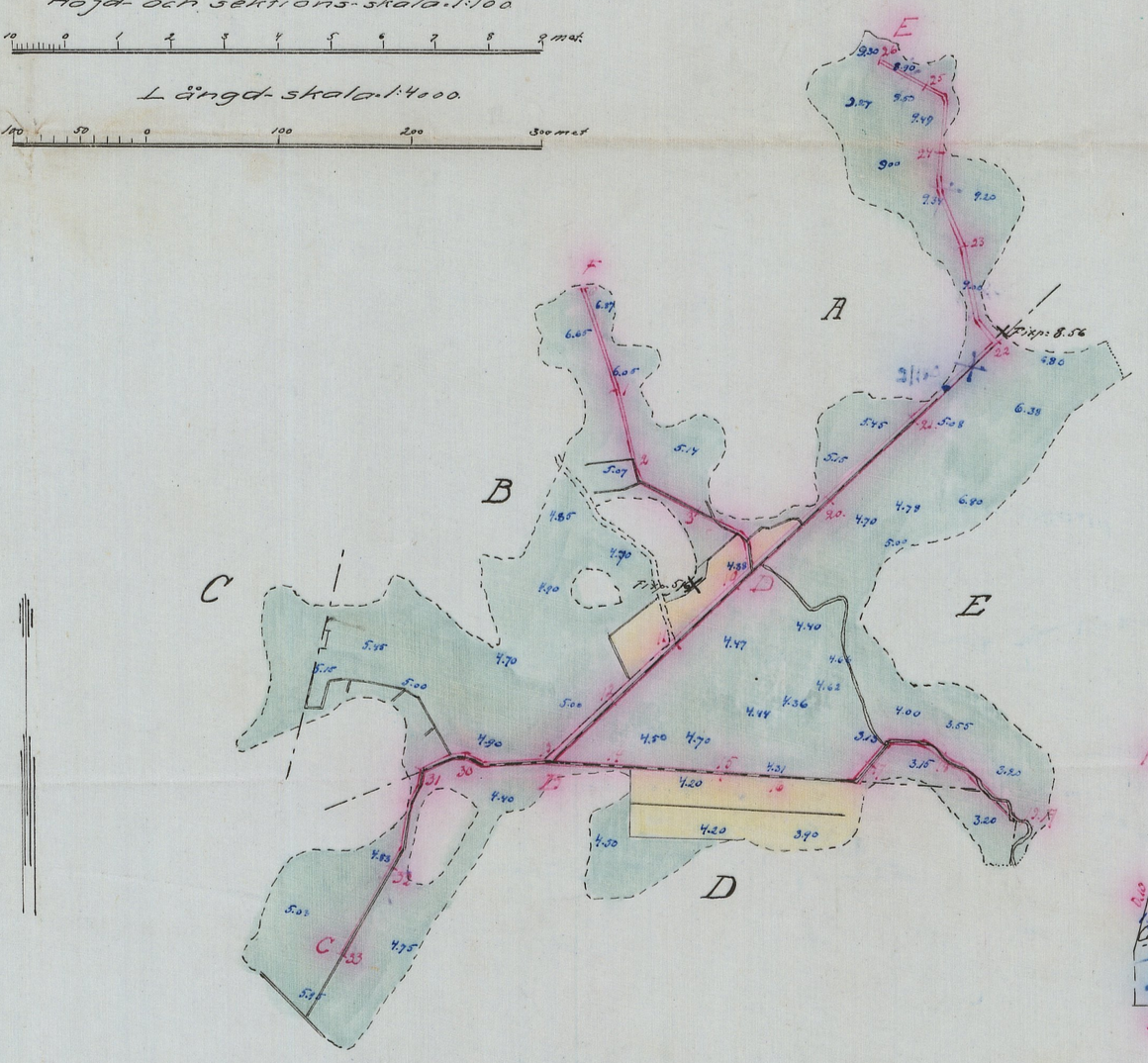

Ägovägsbro

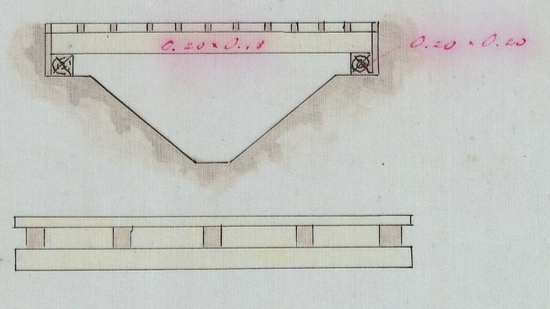

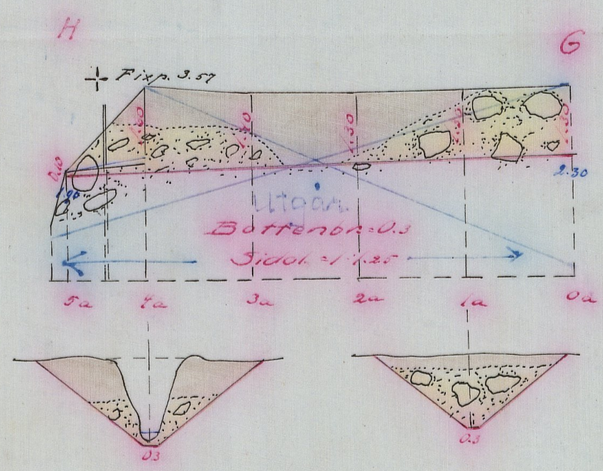

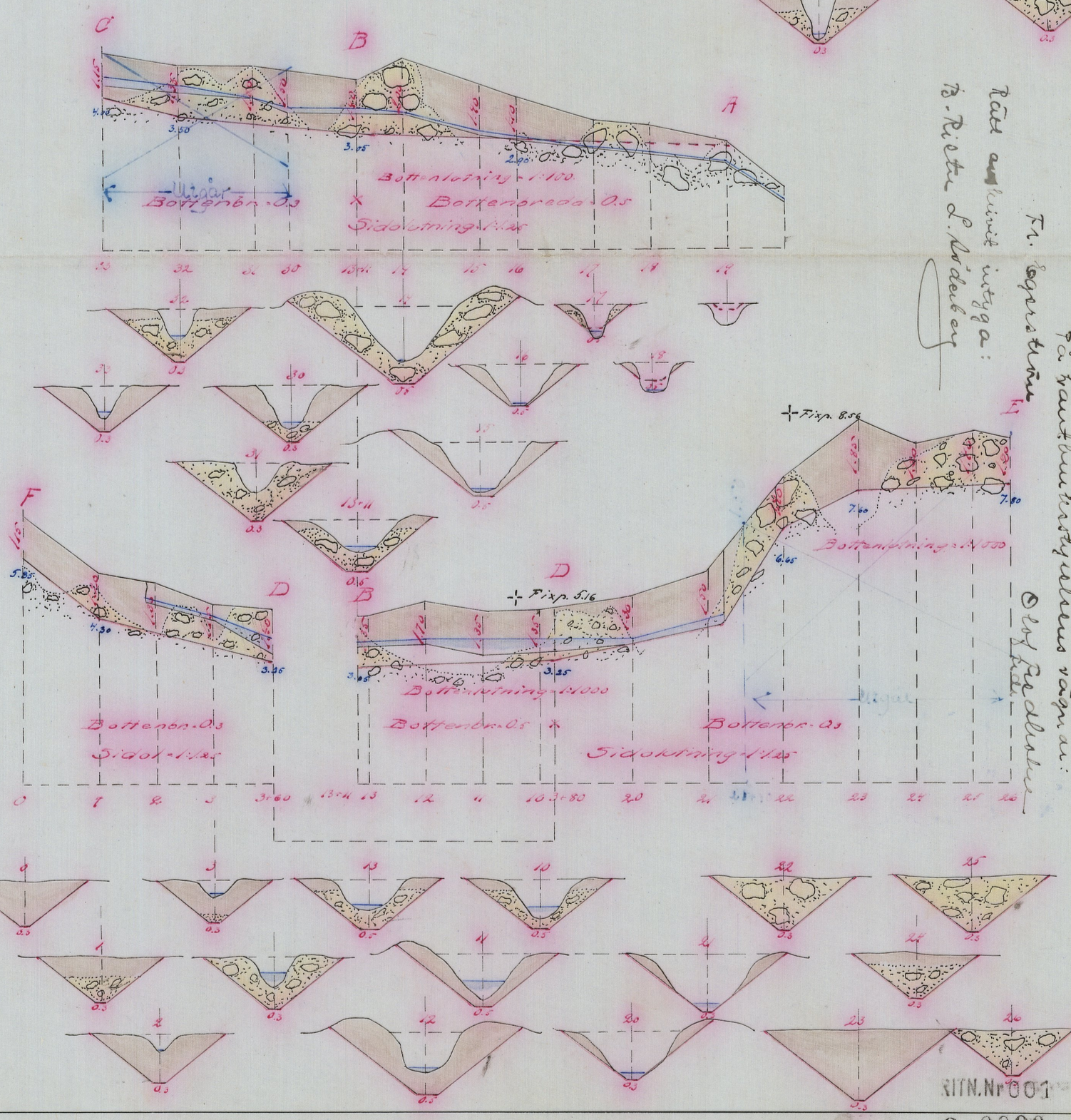

Avskrift

Kungl. Maj:t har den 10 mars 1916 medgivit dels att sträckan 22-26 av diket B-G må givas den ändrade sträckning som med röd betecknig utvisas å en av Lantbruksingenjören L. Holmström i september 1915 upprättad förslagsritning, dels och att sträckan 4a-5b av diket G-H må utföras såsom tächt ledning, dock under villkor att till densamma användas 7" rör samt dess in- och utlopp utföras av med skyddsgaller försedda omkring 4 meter långa järnrör eller tjärade trätummar. Stockholm den 1 juli 1916.

Fr. Egerström

Olof Fredholm

Rätt avskrivit intyga:

B. Rietz L. Röderberg

RITN. Nr 001

L 2*0090

Nr 81 Kristianstad 2 ritn

L 2*0090

Nr 81 Kristianstad 2 ritn

LENNART HÖLMSTRÖM
Statens landtbruksingenjör
KRISTIANSTAD

Förslag till ändring i arbetsplanen för det med statsmedel understödda avdikningsföretaget utdikning av mark tillhörande Svenstorp, Hedensjö, Tjörnarps och Slättaröds byar och hemman i Tjörnarps socken, V. Göinge härad av Kristianstads län.

A. Förslag till förändrad sträckningsfrågå av diket D-E.

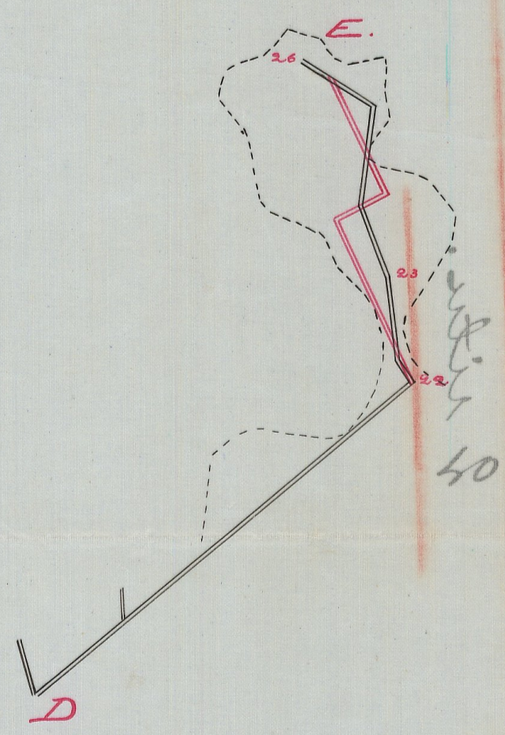

Utskrift.

Kungl. Maj:t har den 10 mars 1916 medgivit, dels att sträckan 22-26 av diket D-E må givas den ändrade sträckning, som med röd betecknung utvisas å denna ritning, dels ock att sträckan 4a-5b av diket G-H må utföras såsom täckt ledning, dock under villkor att till densamma användas 7" rör samt dess in- och utlopp utföras av med skyddsgaller försedda omkring 4 meter långa järnrör eller tjärade trätrummor. Stockholm den 1 juli 1916.

På kanslikommerskollegiums vägnar:
Fr. Egerström — O. Fredholm
Rdr.

Rätt avskrift intygar:
B. Rietz. L. Söderberg

Förslag till stensil vid punkt 4a.

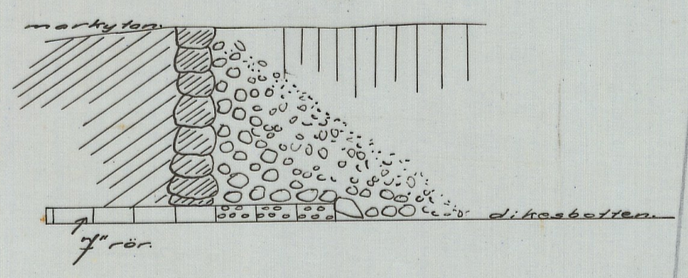

Skala = 1:50.

B. Förslag till täckt ledning i dikessträckan G-H.

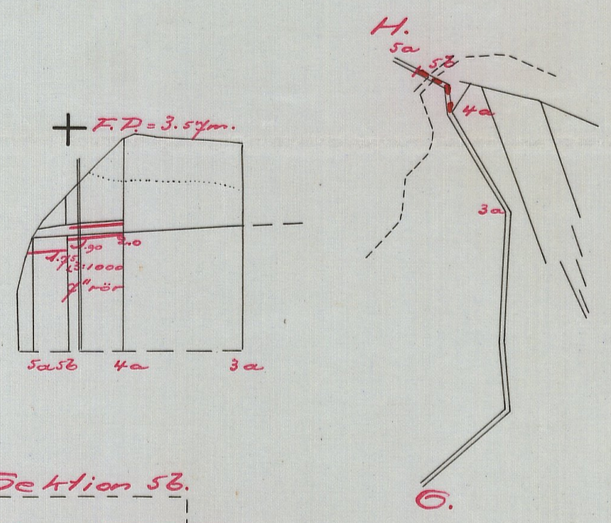

Längd-skala = 1:4000.

Höjd- och sektions-skala = 1:100.

Likheten med det av undertecknad upprättade förslaget på andra sidan i kgl. kanalstyrelsens styrelse fogade förslag, intygar Kristianstad den 16 juni 1916.
Lennart Hölmström

Kungl. Landtbruksstyrelsens Bibliotek
BTN.Nr 002
L 2*0090
2
Nr 81 Kristianstad 2 sid

L_____2*0090

Svenstorp

D.-No 3759.

K. Landtbruksstyrelsen
den 12 APR. 1915

Hedensjö m.m.

1913

Avskrift.

Tillhör den arbetsplan, som av Kungl. Maj:t den 31 december 1913 fastställts, med rättighet till ändring enligt anteckning under kostnadsförslaget. D.-No 3759

Stockholm den 30 april 1915

K. Landtbruksstyrelsen den 12 APR. 1915

Fridolf Wijnbladh

F. H. Hillman

Vidimus ex officio Olof Fredholm

Afskrifter af Handlingar

rörande utdikning af marker tillhörande Svenstorp, Hedensjö, Tjörnarps och Slättaröds byar och hemman i Tjörnarps socken, Vra Göinge härad och Kristianstads län

Upprättade för beredande af statsbidrag

Avskrift. år 1913

Kungl. Maj:t har den 10 mars 1916 medgivit dels att sträckan 22-26 av diket D-E må givas den ändrade sträckning som med röd beteckning utvisas å en av lantbruksingenjören L. Holmström i september 1915 upprättad förslagsritning, dels ock att sträckan 4a - 5b av diket G-H må utföras såsom täckt ledning, dock under villkor att till densamma användas 7" rör samt dess in- och utlopp utföras av med skyddsgaller försedda omkring 2 meter långa järnrör eller tjärade trätrummor.

Stockholm den 1 juli 1916

På Lantbruksstyrelsens vägnar:

Fr. Egerström O. Fredholm Fch.

Kungl. Lantbruksstyrelsen

Rätt avskrivet intyga: B. Rietz L. Löderberg

*) har denna dag dels medgivit, att utan hinder för företagets godkännande sträckorna 31-C av diket A-B-C och 21+40-E av diket B-D-E samt diket G-H må nteslutas ur den fastställda arbetsplanen, dels ock föreskrivit, att det till företaget beviljade statsbidraget skall minskas från 1.290 kr. till 560 kr. Stockholm den 28 februari 1925

På Kungl. Lantbruksstyrelsens vägnar
Albert Smith

Öfversiktskarta

Rätt avskrivet betygar
G. Åkerdahl



Skala: 1:100000

Betänkande

På grund af ansökning från Nils och Carl Rosqvist i Hedensjö och efter förordnande af Kungl. Landtbruksstyrelsen har undertecknad verkställt undersökningar för utdikning af marker tillhörande dels de från hemmanet 3/8 mtl. N:o 1 Hedensjö afsönderade lägenheterna N:ro 6 och 7, hvilka ägas af sökandena, dels det under Ivenstorps fideikommiss hörande hemmanet 5/8 mtl. N:o 1 Ivenstorp som arrenderas af Albert Andersson, men hvars här berörda områden brukas af ofvannämnda Nils och Carl Rosqvist, hvarvid befunnits, att den föreslagna utdikningen äfven berör Fjörnarps fattiggård, Annehemmanet N:o 1, 3/8 mtl. Fjörnarp, det under Ågerups fideikommiss hörande hemmanet N:o 2 1/2 mtl. Fjörnarp m. m. Sedan nu förslag till utdikningen blifvit utarbetadt för jag angående detsamma meddela följande.

Läge.

Afdikningsområdet är beläget c:a 3 klm. nordvest om Fjörnarps järnvägsstation.

Jordmån, väthighet m. m.

De marker, som föreslagits till utdikning, utgöras af lägmossar och skogssidder med i allmänhet tämligen grund, högst 1.0 m. djup, välförmultnad och godartad dyjord på grustotten. Vegetationen utgöres af gräs och halfgräs samt buskar af björk och tall. Några mindre områden äro, såsom kartan visar, odlade, ehuru mycket ofullständigt.

Vattenmängd och dimensioner

Nederbördsområdet är så ringa, att någon beräkning af vattenmängderna icke ansetts nödig, utan har botten-bredden valts efter allenast praktiskt bedömande till 0,5 m. i huvudafloppet och 0.3 m. i sidodikena.

Broar

Ett par mindre ägobroar äro nödiga och föreslås till läge och storlek, som ritningarne angifva.

Laga hinder

för arbetets utförande förefinnas icke, då sökandena åtagit sig att utföra arbetet och andra jordägare, å hvilkas mark arbete skall utföras, därtill gifvit sitt tillstånd. I de fall, då dike följer

rågång och rågrannes skriftliga medgifvande icke inhämtats, kan utan olägenhet hela diket förläggas på sökandenas sida.

Kostnad och nytta af företaget

Kostnader för de föreslagna arbetena hafva beräknats ~~dråga~~ upp. ~~en~~ ~~kostnad~~ till ~~af~~ ~~4.200.~~ 1.770 kronor. Genom dessa arbeten torrlägges en areal af ~~20.77~~ 14.34 hektar, hvaraf ~~1.89~~ 1.27 hektar åker och ~~18.88~~ 13.07 hektar äng och odlingsmark, hvaraf större delen torde komma att odlas. Förbättringsvärdet torde kunna anses blifva ungefär lika stort å åkern och den öfriga jorden per hektar räknadt, hvadan den del af kostnaderna, som bör änses falla å åkern, kan beräknas ~~till~~

kr. ~~382.1~~ 156.75 eller ~~9.1~~ 8.856 %

och å ängen till kr. ~~3017.82~~ 1613.75 " ~~90.9~~ 91.144 %

Enär anslag utan återbetalningsskyldighet kan beviljas å 1/3 af den å icke odlad jord belöpande andelen af kostnaden torde i detta fall kunna beviljas 1/3 × ~~3017.82~~ 1.613.75 = ~~1272.67~~ 537.92 kr. jämte 1/3 af förrättningskostnaderna.

Arbetsplan

Arbetet torde kunna utföras på två år och föreslås under första året Afdelningarne A-B, B-C, B-D och D-E med en kostnad af

2480.- kr.

och under andra året afdelningarne D-F och G-H med en kostnad af 1720.- kr.

Summa 4200.- kr.

Fixpunkter

bestående af i jordfasta stenar inhuggna kors finnas utsatta å platser och höjder, som angifvas å plan- och profilritningen.

Andra företag.

Af allmänna afdikningsanslaget har, så vidt jag vet icke något företag i närheten erhållit bidrag. Närmast belägna företag, som utförts med statshjälp i form af odlingslån, torde vara Sösdalaåns reglering inom Norra Mellby socken.

Tillstyrkan

På grund af hvad sålunda anförts får jag lifligt tillstyrka, att statsbidrag utan återbetalningsskyldighet till största möjliga belopp må beviljas för "Dikning af marker tillhörande Hedensjö, Tjörnarp och Slättaröds byar enligt bifogade förslag.

Bilagor.

Med detta betänkande följa:

1) öfversiktskarta å omslagets andra sida
2) Arealförteckning, kostnadsförslag, gräfningstabell, vid sammanträde med delägarne fördt protokoll och däruti ingången föreningsjämte skriftliga förbindelser, allt här bifogadt
3) Plan-profil-sektions- och borritningar i ett blad

Ängelholm den 19 juli 1913

J. Aspegren

t.f. Statens landtbruksingenjör

6.

Bil. Litt A.

Arealförteckning

Littera å kartan	nummer	omfattad	Hemmans namn	Ägares namn	Åker h:ar	Åker ar	Äng och odlingsmark h:ar	Äng och odlingsmark ar
			Norra delen					
~~A~~	~~6~~	~~afs~~	~~Hedensjö~~	~~Karl Rosqvist~~		~~32~~	~~3~~	~~22~~
~~E~~	~~2~~	~~1/2~~	~~Tjörnarp~~	~~G. Norrström~~				~~23~~
~~F~~	~~5~~	~~afs.~~	~~Hedensjö~~	~~Andreas Lind~~		~~05~~		
~~G~~	~~2~~	~~del af 1/8~~	~~Ställaröd~~	~~Anders Svensson~~		~~25~~		
~~H~~	~~1~~	~~3/8~~	~~Tjörnarp~~	~~Annexhemman: Kyrkoherde Kellgren, Ställby~~				~~80~~
			Södra delen					
A	6	afs	Hedensjö	Karl Rosqvist		07	~~2~~	~~06~~ 50
B	7	afs	Hedensjö	Nils Rosqvist		35	4	18
C		3/8	Dr	Tjörnarps kommun				40
D	1	5/8	Svenstorp	Friherre A. A:son Gyllenkrok		85	2	44
E	2	1/2	Tjörnarp	G. Norrström			5	55
				Summa	~~1~~ 1	~~89~~ 27	~~18~~ 13	~~88~~ 07

Ängelholm den 19 juli 1913

J. Aspegren

t. f. Statens landtbruksingenjör

beräknats till

för avdikningsarbetet Kr. 4.200:-

" förslagets upprättande " 71:23

S:a Kr. 4.271:23

och äga intressenterna rätt att om hinder skulle möta att upptaga det i rålinjen mot Tjörnarps annexhemman föreslagna diket, förlägga nämnda dike på egen mark intill rålinjen.

Stockholm den 30 april 1914

Harry Lenander

I samband med ov t. f. Byräingenjör Kungl. Landtbruksstyrelsen*) forts. å sida 11

Vidimus ex officio
Olof Fredholm

Bil. Litt. B

Kostnadsförslag

Läge	Hängd i meter	Arbete, jordmån m.m.	Antal.	á kr.	Kostnad kr	öre	Summa kr.	öre
1	2	3	4	5	6		7	
19-13+11		**Afdelning A-B**						
		Schaktning i sten och grus kbm.	300	1.50	450	-		
		Schaktning i dy och lös jord kbm.	200	0,40	80	-		
		För oförutsedda fall, arbetets ledning m.m.			50	-	580	-
13+11-~~33~~ -31		**Afdelning B-C**						
		Schaktning i sten och grus kbm.	~~200~~ 120	1.50	~~300~~ 180	-		
		Schaktning i dy och lös jord kbm.	~~350~~ 130	0,40	~~140~~ 52	-		
		En ägovägsbro enligt ritning			~~60~~	-		
		För oförutsedda fall, arbetets ledning m.m.			~~50~~ 28	-	~~550~~ 260	-
13+11-3+80		**Afdelning B-D**						
		Schaktning i sten och grus kbm.	50	1.50	75	-		
		Schaktning i dy och lös jord	420	1.40	168	-		
		För oförutsedda fall, arbetets tillsyn m.m.			27	-	270	-
		Öfverföres					~~1400~~ 1.110	-

1	2	3	4	5	6	7
		Öfverfördt				1110 ~~1400~~
3+80-~~26~~ 21+40		Afdelning D - E				
		Schaktning i sten och grus kbm.	40 ~~470~~	1.50	60 - ~~705~~ -	
		Schaktning i dy och lös jord	160 ~~550~~	0.40	64 ~~220~~ -	
		~~En ägovägsbro enl. ritning~~			~~60~~ -	
		För oförutsedda fall arbetets tillsyn m.m.		-	16 ~~95~~ -	140 - ~~1080~~ -
0 - 3+60		Afdelning D - F				
		Schaktning i sten och grus kbm.	180	1.50	270 -	
		Schaktning i dy och lös jord kbm.	350	0.40	140 -	
		En ägovägsbro enl. ritning			60 -	
		För oförutsedda fall arbetets tillsyn m.m.			50 -	520 -
0a - 5a		~~Afdelning G - H~~				
		~~Schaktning i sten och grus kbm.~~	~~580~~	~~1.50~~	~~870~~ -	
		~~Schaktning i dy och lös jord kbm.~~	~~400~~	~~0.40~~	~~160~~ -	
		~~En ägovägsbro enl. ritning~~			~~60~~	
		~~För oförutsedda fall arbetets tillsyn m.m.~~			~~110~~ -	~~1200~~ -
						1.770 -
		~~Summa~~				~~4200~~ -
		För förslagets upprättande				71 23
		Ängelholm den 19 juli 1913				
		S. Aspegrén			Kr.	1.841 23

Avskrift t. f. Statens landtbruksingenjör

Vid arbetsplanens fastställande har kostnaden (forts. se sid 6)

Bil. Litt. C.

Gräfningstabell

Läge	Afstånd	Djup	Bottenbredd	Dagbredd	Anmärkningar
	Meter				
1	2	3	4	5	6
			Afdelning A – B		
13+11		1.40	0.5	4.00	Bottenläge vid 13+11 = 3.05
14	50	2.00	"	5.50	" " 16 = 2.90
15	80	1.40	"	4.00	
16	40	1.10	"	3.25	
Summa	170				
			Afdelning B – C		
13+11		1.40	0.3	3.80	Bottenläge vid 13+11 = 3.05
30	70	1.50	"	4.05	" " 32 = 3.50
31	35	1.50	"	4.05	" " 33 = 4.00
32	80	1.35	"	3.67	
33	80	1.15	"	3.17	
Summa	265				
			Afdelning B – D		
3+80		1.35	0.5	3.87	Bottenläge vid 3+80 = 3.25
10	16	1.35	"	3.87	" " 13+11 = 3.05
11	60	1.35	"	3.87	
12	60	1.70	"	4.75	
13	60	1.35	"	3.87	
13+11	11	1.40	"	4.00	
Summa	207				
			Afdelning D – E		
3+80		1.35	0.3	3.67	Bottenläge vid 3+80 = 3.25
20	95	1.30	"	3.55	" " 22 = 6.65
Öfverf.	95				

Öfverf.	95				
21	80	1.50	0.3	4.05	Bottenläge vid 23 = 7.60
22	80	1.40	"	3.80	" " 26 = 7.80
23	80	1.85	"	4.92	
24	60	1.20	"	3.30	
25	60	1.40	"	3.80	
26	40	1.20	"	3.30	
Summa	495				

Afdelning D - F

0		1.15	0.3	3.17	Bottenläge vid 0 = 5.85
1	80	1.20	"	3.30	" " 1 = 4.30
2	60	1.30	"	3.55	" " 3+60 = 3.25
3	60	1.15	"	3.17	
3+60	60	1.40	"	3.80	
Summa	260				

Afdelning G - H

0a		1.30	0.3	3.55	Bottenläge vid 0a = 2.30
1a	80	1.30	"	3.55	" " 5a = 1.90
2a	80	1.30	"	3.55	
3a	80	1.40	"	3.80	
4a	80	1.60	"	4.30	
5a	60	0.10	"	0.55	
Summa	380				

Ängelholm den 19 juli 1913
S. Aspegren
t. f. Statens landtbruksingenjör

Bil. No 1

Protokoll, fördt vid sammanträde enligt § 8 af "Förnyad instruktion för de i statens tjenst anställde landtbruksingeniörer; utfärdad af Kungl. Landtbruksstyrelsen i Stockholm den 11 febr. 1996," i Hedensjö, Tjörnarps socken, Vestra Göinge härad och Kristianstads län.

§ 1

År 1913 den 5 juli inställde sig undertecknad t. f. Statens landtbruksingeniör hos landtbrukaren Carl Rosqvist i Hedensjö för att på grund af Kungl. Landtbruksstyrelsens förordnande med vederbörande intressenter afhandla frågan om föreslagen utdikning af vissa marker tillhörande Hedensjö, Tjörnarp, Svenstorp och Slättaröd. Kallelse hade utfärdats till samtliga af företaget berörda fastigheters ägare och arrendatorer af hvilka emellertid infunno sig allenast.

Carl Rosqvist i Hedensjö No 6.

+) denna dag medgivna ändring i arbetsplanen har kostnaden för företaget bräknats till 1.841 kr. 23 öre, varav 1.684 kr. 98 öre för den del däraf, vartill statsbidrag beviljats

Stockholm den 28 februari 1925.

På Kungl. Landtbruksstyrelsens vägnar

Albert Smith

Rätt avskrivet betygar

Ds. Åkerdahl.

Nils Rosqvist i Hedensjö No 7.

§ 2.

Ett af undertecknad upprättadt förslag företeddes, bestående af plan- och profilritningar med betänkande, kostnadsförslag och öfriga handlingar, hvilket förslag af närvarande intressenter antogs att ligga till grund för arbetets utförande.

§ 3

Närvarande intressenter ingingo en förening om arbetets utförande, hvilken bilades.

§ 4.

Förrättningsmannen anmodades att från de intressenter, hvilkas medgifvande af arbetets utförande kunde anses nödigt, söka erhålla sådant medgifvande.

§ 5

Protokollet upplästes

Hedensjö den 5 juli 1913
S. Aspegren
t. f. Statens Landtbruksingeniör

Uppläst och justeradt
Nils Rosqvist Karl Rosqvist.

Bil. No 2.

Förening

Undertecknade ägare af lägenheterna Nris 6 och 7 Hedensjö i Tjörnarps socken, Vra Göinge härad, förbinda oss härmed att under förutsättning af statsbidrags erhållande gemensamt utföra ett dikningsföretag berörande Svenstorps, Hedensjö, Tjörnarps och Slättaröds byar och hemman i noggrann öfverensstämmelse med ett denna dag oss förevisadt förslag, upprättadt af t. f. Statens landtbruksingeniör S. Aspegrén, för hvilkets förslags utförande kostnaderna beräknats till kr. 4200.- k och ansvara vi en för båda och båda för en för arbetets utförande och underhåll, så länge vi äro ägare af våra af företaget berörda fastigheter, jämväl i det fall, att ändring i planen såsom villkor för statsbidrags utfående bestämmes af vederbörande myndigheter.

Hedensjö den 5 juli 1913

Nils Rosqvist Karl Rosqvist

Bevittnas

S. Aspegrén

Bil. N:o 3

Såsom innehafvare af Svenstorps fideikommiss och därunder lydande hemmanet N:o 1 5/8 mtl. Svenstorp i Tjörnarps socken Vestra Göinge härad och Kristianstads län förklarar jag mig härmed medgifva brukarne af vissa delar af detta hemman Karl och Nils Rosqvist, att verkställa utdikning för odling af därtill lämpliga områden af hemmanet och att för sagda ändamål söka statsbidrag utan återbetalningsskyldighet, dock under vilkor att de ensamma ikläda sig alla de skyldigheter, som kunna utgöra vilkor för statsbidragets erhållande, så att inga som helst kostnader nu eller i framtiden på grund af statsanslaget åsamkas fideikommissinnehafvaren.

Björnstorp den 4 juli 1913
Axel A:son Gyllenkrok.

Bil. N:o 4.

Bröderna Nils och Karl Rosqvist i Hedensjö medgifvas rätt att för utdikning af deva tillhörig eller af dem arrenderad jord upptaga dike i gränsen af Ågerups fideikom-

mix tillhörande hemmanet No 2 1/2 mtl. Pjörnarp samt att utsträcka dikningen ca 170 m. öfver sistnämnda hemmans icke odlade mark.

Windfälle den 8 juli 1913

J. Berger
Disponent

Öfverstelöjtnanten P. J. Bergers egenhändiga namnteckning bevittna på en gång närvarande:

L. Ölund
Windfälle

H. Olsson
Windfälle

Bil. No 5

Afskrift

Såsom nuvarande innehafvare af det inom Jönköpings, Kronobergs, Kristianstads och Malmöhus län belägna så kallade Stora Lilliensbergska fideikommisset befullmäktigar jag härmed Herr Öfverstelöjtnanten och Riddaren Justus Berger att å mina vägnar öfvertaga förvaltningen af samtliga till detsamma hörande hemman och lägenheter; i hvilket afseende Herr Öfverstelöjtnanten Ber-

ger eger att antaga, uppsäga eller afskeda arrendatorer och skogsbetjening, med dem upprätta eller förnya kontrakter, gå i författning om förrättande af syner å hemmanen och lägenheterna, uppbära, utsöka och qvittera deraf utgående arrendeafgifter och andra mig tillkommande inkomster, vid vederbörliga domstolar eller myndigheter sjelf eller genom annan, som Herr Öfverstelöjtnanten eger förordna, utföra och bevaka möjligen förekommande ärenden eller frågor, som fideikommisset eller mig, som innehafvare deraf, rörer samt för öfrigt vidtaga alla de åtgärder, som till förvaltningens och de fideikommitterade egendomarnes bätnad i öfverensstämmelse med fideikommisstiftelsen lander; hållande jag för gildt hvad Herr Öfverstelöjtnanten och Riddaren Justus Berger i förenämnda hänseende lagligen gör och låter.

Stockholm den 20 januari 1909

G. Norrström

Godsegaren Herr G. Norrströms egenhändiga namnteck-

ning bevittna:
Ragnar Julin Oskar Sandin

Vidimeras
L. Ölund Pehr Månsson

Förestående afskrifter, sidorna 1-17 vidimeras
Ex officio
S. Aspegren

14

L 2*0090 D.-N.o 3759

K. Landtbruksstyrelsen
den 12 APR. 1915

KONTRAKT.

Sedan Kungl. Maj:t den 31 december 1913 i och för utdikning af marker, tillhörande Svenstorps fideikommiss samt byarna Hedensjö, Tjörnarp och Slättaröd i Tjörnarps socken,

Kristianstads län,

enligt af t. f. Landtbruksingenjören S. Aspegrén upprättad, af Kungl. Maj:t fastställd plan med därtill hörande kostnadsförslag, i nåder beviljat ett anslag utan återbetalningsskyldighet af ettusentvåhundramittio (1.290:-) kronor — öre, att utgå från **allmänna afdikningsanslaget** för år 1913, så, och i enlighet med Riksdagens för dylikt statsbidrags åtnjutande gifna, af Kungl. Maj:t gillade föreskrifter, hafva undertecknade, ~~enligt bilagda protokoll af den~~

~~valda direktion~~, i och för detta företag med Kungl. Väg- och Vattenbyggnadsstyrelsen, å Kungl. Maj:ts och Kronans vägnar, afslutat följande kontrakt, hvarigenom vi ~~för egen del samt å öfriga intressenters i arbetsföretaget vägnar~~ åtaga och förbinda oss:

§ 1.

Att arbetet, hvarvid vi äro skyldiga att underkasta oss alla de villkor och kontroller, som af Kungl. Maj:t pröfvas lämpliga och nödiga; skall vara påbörjadt före ~~den~~ 1914 års utgång och fullbordadt inom den 1 juli 1916 i noggrann öfverensstämmelse med ~~den~~ fastställda arbetsplanen, utan att anspråk på ytterligare bidrag af allmänna medel må vidare kunna väckas; skolande vi genom egna tillskott utgöra hvad som utöfver statsbidraget kan erfordras för företagets fullbordande samt

99/13

för framtiden underhålla de utförda arbetena intill dess sådan underhållsskyldighet kan varda andra i laga ordning ålagd, eller vi från underhållskyldigheten befriats.

§ 2.

Att i fråga om terminerna för anslagets lyftning i mån af arbetets fortgång ställa oss till efterrättelse hvad Kungl. Väg- och Vattenbyggnadsstyrelsen därom må bestämma, äfvensom att i händelse afvikelse, utan därtill erhållen vederbörlig tillåtelse, skett från den fastställda arbetsplanen, eller arbetet, utan af Kungl. Väg- och Vattenbyggnadsstyrelsen medgifvet anstånd med detsammas utförande, icke blifvit fullbordadt inom därför bestämd tid, det må ankomma på Kungl. Maj:t att låta inställa all vidare utbetalning af statsbidraget samt återfordra hvad däraf uppburits, att på en gång eller efter hand till Kungl. Statskontoret inbetalas inom den tid, som bestämmes af Kungl. Maj:t eller Riksdagen; och skola vi å sålunda lyftade och återburna medel jämväl erlägga fem procent årlig ränta från lyftningsdagen till dess återbetalning sker.

§ 3.

Att för den tjänsteman, som af Kungl Väg- och Vattenbyggnadsstyrelsen förordnas att å arbetet verkställa besiktning, uppvisa den gillade planen med därtill hörande plan- och profilritningar jämte de räkenskaper, hvilka vi skola föra öfver företaget, samt det eller de kontrakt om arbetets öfvertagande på entreprenad till vissa delar eller i dess helhet, som möjligen afslutats.

§ 4.

Att vid afslutande af detta kontrakt till Kungl. Väg- och Vattenbyggnadsstyrelsen ej mindre aflämna, för att i dess arkiv förvaras, bestyrkt kopia af den gillade planen med därtill hörande plan- och profilritningar för arbetet och bestyrkt afskrift af därtill hörande godkända betänkande och kostnadsförslag, än äfven meddela uppgift å den person, åt hvilken ledningen af arbetets utförande uppdragits.

§ 5.

Att, om verkliga kostnaden för arbetets utförande befinnes understiga den beräknade, af vederbörande myndighet granskade och godkända kostnaden, Fyratusenträhundra sjutrioen /. 4.271 /. kr., 23 öre, *skall det beviljade anslaget minskas med så stor del af den ifrågavarande besparingen, som det beviljade anslaget utgjort af den beräknade kostnadssumman; och skola räkenskaperna, därest arbetet ej på entreprenad verkställes, af oss föras på sådant sätt, att den verkliga kostnaden för företaget må kunna säkert uppskattas.*

§ 6.

Att, därest någon afvikelse från den fastställda planen skett, hafva, innan sista delen af statsbidraget får lyftas, till Kungl. Väg- och Vattenbyggnadsstyrelsen aflämnat fullständiga ritningar, utvisande den förändring som vidtagits.

§ 7.

Att godtgöra alla kostnader utan undantag, af hvad namn de vara må, som i följd af detta anslag föranledas för Kungl. Statskontoret.

§ 8.

Att för fullgörande af detta kontrakt äfvensom för lyftade statsmedlens återbäring, i fall mot kontraktet brytes, ställa sådan säkerhet, som af Kungl. Väg- och Vattenbyggnadsstyrelsen godkännes.

Till yttermera visso äro häraf två lika lydande exemplar upprättade, som skedde i Hedensjö *den* 16 Juli 1914

[signature] Carl Rosqvist

Att Nils Rosqvist och Karl Rosqvist

i bägges vår närvaro egenhändigt undertecknat förestående kontrakt intyga.

Hedenäs som ofvan.

Olof Svensson

adress: Svenstorp. pr. Tjörnarp.

Elin Olofsson.

adress: Svenstorp pr. Tjörnarp

Med stöd av Kungl. brevet den 31 December 1913 antager Kungl. Lantbruksstyrelsen, å Kungl. Maj:ts och Kronans vägnar, detta kontrakt. Stockholm den 1 juli 1915.

På Lantbruksstyrelsens vägnar

[illegible]

[illegible]

Stockholm, Ivar Hæggströms Boktryckeri A. B., 1913.

Avskrift

B E V I S

över verkställd ~~besiktning~~ avsyning av vattenavlednings- och avdikningsarbete enligt förordnande av Kungl. Lantbruksstyrelsen den 9 febr. 1926 angående det företag, som avser utdikning av mark till Svenstorps Fideikommiss samt byarna Hedensjö, Tjörnarp och Slättaröd i Tjörnarps socken, Kristianstads län.

Planen fastställd den 31 dec. 1913

Ändring medgiven den 1 juli 1916

" " " 28 febr. 1925

Statsbidrag utan återbetalningsskyldighet, ursprungl. 1290 kronor.

Efter ändringar nedsatt till 560 kronor.

Arbetstid till den 1 juli 1916

Förlängd d:o " " 1 sept.1921

" " " " 1 sept.1925

Vid företagen avsyning av ovan angivna företag har detsamma befunnits utfört i enlighet med de bestämmelser som meddelats i och med ändrad plan den 28 febr. 1925, varför arbetet av mig förordas till godkännande.

Kristianstad den 31 juli 1926.

Hannart Kornström

Statens lantbruksingenjör.

Stämpel En Cerona

Vidimeras

Hannart Kornström

Sedan lantbrukaren Nils Rosqvist i Hedensjö förklarat sig önska ändring i den av Kungl. Majt. den 31 december 1913 fastställda arbetsplanen för utdikning av marker tillhörande Svenstorp, Hedensjö, Tjörnarps och Slättaröds byar och hemman i Tjörnarps socken, Kristianstads län, får jag härmed därom på begäran av Nils Rosqvist avgiva följande yttrande.

Enligt förening ingången den 5 juli 1913 och bevittnad av förslagsställaren lantbruksingenjören S. Aspegren förbundo sig Nils och Karl Rosqvist, båda vid denna tidpunkt innehavare av de mest oländiga och olämpliga egnahemslägenheter av Hedensjö hemman, att under förutsättning av statsbidrags erhållande gemensamt utföra ifrågavarande dikningsföretag, ansvarande en för båda och båda för en för arbetets utförande och underhåll så länge de voro ägare av sina av företaget berörda fastigheter.

Granskar man arbetsplanen, så finner man att företaget berör förutom Nils och Karl Rosqvist jämväl sex andra jordägare, samt att av den i företaget ingående arealen, 20,770 hektar, endast hälften eller 10,200 hektar tillhör Nils och Karl Rosqvist, vilka sålunda åtagit sig att gratis torrlägga grannarnas mark, vilket dessa välvilligt nog skriftligen medgivit. Vid föreningens ingående hade Nils Rosqvist arrenderat en utmark till Svenstorps fideikommiss, som berördes av den beramade dikningen, vilket kan förklara Nils Rosqvists benägenhet att torrlägga denna mark, som är belägen vid utloppsdiket B - A, men när detta dike väl blivit upptaget, avled fideikommissinnehavaren och den nye var ej villig att förnya arrendekontraktet med Nils Rosqvist.

Karl Rosqvist har för länge sedan kommit på ekonomiskt obestånd och hans ägolott är först såld till Nils Lundgren från Ingelstorp i Ingelstads härad och sedan av honom till Ivar Andersson, detta enligt Nils Rosqvists uppgifter.

Varken Lundgren eller Andersson hava velat ikläda sig Karl Rosqvists skyldigheter. De bedriva torvfabrikation å Karl Rosqvists föregående ägor kring diket G - H, vilka numera äro uppskurna till ungefär halva arealen.

På grund av dessa omständigheter har hela ansvaret för dikets upptagande och underhåll kommit att åligga Nils Rosqvist, vars ålder och ekonomi synbarligen ej tål denna press, även om den vore rimlig.

Då därför Nils Rosqvist önskar inskränka dikningen till att omfatta endast redan utförda sträckor och de diken, som beröra hans egen hemmansdel mot avstående av motsvarande del av statsanslaget, så vill jag på allt sätt understödja detta.

Tills dato äro utförda dikessträckorna A - B, B - 3I av sträckan B - C, B - D, D - 2I+40 av sträckan D - E samt 2+20--D av sträckan F - D. Nils Rosqvist har förklarat sig villig att till fullo upptaga diket F - D med uteslutande av övriga ej upptagna diken.

Enligt det fastställda kostnadsförslaget beräknas de i företaget sålunda kvarstående dikessträckorna kosta:

A - B				580:--	
B - 3I	dyjord	~~200~~ 130 á 0,40	~~80~~ 52:--		
	grus och sten	~~170~~ 120 á 1,50	~~255~~ 180:--		
	cr. 10 % därå		~~35~~ 28:--	~~370~~ 260:--	
B - D				270:--	
D - 2I+40	dyjord	160 á 0,40	64:--		
	grus och sten	40 á 1,50	60:--		
	cr. 10 % därå		~~11~~ 16:--	~~135~~ 140:--	
D - F				520:--	~~1875~~ 1770:--
Urspr. förslagets upprättande					71:23
			Summa kronor		~~1946:23~~ 1841.23

som utgör 45.566 % av det ursprungliga kostnadsförslagets slutsumma 4271:23 kronor.

I anledning av förestående utredning får jag med särskilt påpekande av de svårigheter vari Nils Rosqvist försatts genom undertecknande av en föreningsakt och ett kontrakt, vars innebörd han synbarligen ej kunnat överblicka, på det ivrigaste tillstyrka att ur arbetsplanen för ifrågavarande företag må uteslutas dikessträckorna 3I - C, 2I+40 - E och G - H. Enär kostnaden för dessa dikessträckor utgör 54.534 % av det ursprungliga kostnadsförslaget följer härmed en minskning i statsanslaget med 54.534%.

Kristianstad den 30 juli 1924.

Statens lantbruksingenjör.

D-972 11906
Sudom 1923
Kl. Landsbruksstyrelsen
Sam 13 JULI 1923

99/13

B E V I S

över verkställd besiktning av vattenavlednings och avdikningsarbete enligt förordnande av Kungl. Lantbruksstyrelsen den 16 maj 1923 angående det företag, som avser torrläggning av marker till Hedensjö, Tjörnarp, Svenstorp och Slättaröd i Tjörnarps socken, Kristianstads län.

Svenstorps fidikomiss

Planen fastställd den 31 december 1913;

Ändring däri beviljad av Kungl. Maj:t den 10 mars 1916.

Statsunderstöd: statsbidrag utan återbetalningsskyldighet 1290 kronor.

Kontrakt om arbetets utförande kan ej av sakägarne företes, antagligen förlagt.

Förlängd arbetstid till den 1 september 1921.

Vid den av undertecknad den 11 juli 1923 verkställd besiktning av ovan angivna arbete har befunnits, att intill den 1 januari 1923 utförts sträckorna A-B; 105 meter av B-C, B-D; 200 meter av D-E samt 110 meter av D-F, och motsvarar det sålunda utförda arbetet 45 % av det fastställda kostnadsbeloppet.

Kristianstad den 12 juli 1923.

Obs! vid bes. av Halmström d 5/6 17 utf. 60%

Hannart Lowenström

Statens lantbruksingenjör.

Utf. arb. 0.45 · 4'200 = 1'890.-

förslagtsvppr. 71.23

1'961.23

varav statsbidrag till 0.909 · 1'961.23 = 1782.75 med

1/3 · 1782.75 = 594.25 = 590.-

Utlag 1/7 15 600

∴ intet tillägglich

utlag 1/7 15 600

18/6 17 150

99/13

D.-No 10.206
Inkom till
K. Landtbruksstyrelsen
den 14 JUL. 1917

Rapport

öfver verkställd afsyning af vattenaflednings och afdikningsarbetet, enligt särskildt förordnande den 31 aug 1916 från Kungl. Landtbruksstyrelsen angående det företag, som afser utdikning af marker, tillhörande Svenstorp, Hedensjö, Tjörnarps och Slättaröds byar och hemman i Tjörnarps socken, Kristianstads län.

Planen fastställd den 31/12 1913.
Ändring däri medgifven den ~~10 mars~~ 1 juli 1916 af Kgl. Maj:t.
Statsunderstöd: anslag af 1913 års allmänna afdikningsanslag, kr. 1290,-
Fastställd arbetstid till den 1/7 1916.
Förlängd arbetstid till den 1/9 1919, medgifven den 26 jan. 1917. af Kgl. Maj:t.

Vid af undertecknad den 5 juni 1917 verkställd afsyning af ofvan angifna arbete har detsamma befunnits utfördt till ungefär 6/10. På ett års tid har ej något arbete utförts. Sakägarna, som äro i små omständigheter förklara sig ej kunna utan ytterligare utbetalning af de beviljade statsmedlen drifva arbetet. Hittils har enligt af sakegarna meddelad uppgift af dessa kommit dem till handa 450 kr.x) Jag vågar tillstyrka en ytterligare utbetalning af 150 kronor.

Kristianstad den 12 juli 1917.

[signature]

Statens landtbruksingeniör.

x) 600 kr. – enl. telefonmeddel. fr. Statskont den 17/8. 17.

10206/17.

P. M.

för utbekommande av statsbidrag

Titel: Utd. af marker, tillh. Svenstorps fideikommiss samt byarna Hedsnöjö, Tjörnarp och Slättaröd i Tjörnarps sn. af Kristianstads ——— län.

Arb. plan: 31/12. 13.

Kontrakt: 1/7. 15.

Börjas: —

Fullbordas: 1/9. 19

Anslag: 1.290. —

Lån: —

Beräkn. kostn.: 4.271. 23

Uttag: 600 —

Utfört arbete enligt Holmström 12/7. 17 ~ 60% ~~kr.~~

$\frac{60 \cdot 1.290}{100}$ - 600 = ~ 150 —

Tillstyrkes till utbetalning 150 — kr.

Stockholm den 18 augusti 1917

[signature]

KBB VI 16

Afskrift

På begäran af sakägarna får jag härmed afgifva följande förslag till ändring i arbetsplanen för det med statsmedel understödda afdikningsföretaget: "utdikning af marker tillhörande Svenstorp, Hedensjö, Tjörnarps och Slättarödes byar och hemman i Tjörnarps socken, Västra Göinge härad af Kristianstads län.

Företaget åtnjuter anslag af allmänna afdikningsanslaget och planen för arbetet fastställdes genom nådigt bref den 31 dec. 1913.

Sakägarna önska följande förändringar i arbetsplanen:

A. Ändrad sträckning af dike D-E, sträckan 22-26.

B. Täckt ledning i dike G-H från punkt 4a genom vägen.

A. Dikets fastställda läge framgår af bifogade planskissa och synes detsamma med sina många krokar utgöra hinder för jordens rationella brukning. Sakägarna önska därför, att dike gifves den sträckning, som å planskissan är inritad med rödt. Något hinder på grund af markens lutningsförhållanden finnes härför icke. Det nya dike blir lika långt som det gamla och i torläggningsträn-

seende af samma betydelse. Dikets bottenläge blir som förut, midt för punkt 23=7.6 meter öfver jämförelseplanet och i ändpunkten 7.8 meter öfver samma plan.

B. För att lättare kunna bruka åkerjorden utmed vägen önskas den förändringen i fastställda planen, att diket nedom punkt 4a göres täckt.

Dikets hela nederbördsområde utgör högst 10 hektar. Ökas därför bottenlutningen nedom punkt 4a till 3:1000 kan öppna diket ersättas med täckt ledning af 7" tegelrör. Å bifogade ritning angifvas härför erforderliga förändringar i bottenläget. Därjämte föreslås stenmur kring rörmynningarna enligt upprättad ritning. Den eljest erforderliga vägbron bortfaller och förses vägbanan i stället med docering 1:1. Rörledningen kommer i anledning häraf att sträcka sig 7 meter nedom vägen.

Då förestående två förändringar i fastställda arbetsplan synas vara befogade och till afsevärd fördel för jordägaren, får jag härmed tillstyrka desamma.

Kristianstad i sept. 1915.

Lennart Holmström

statens t. f. landtbruksingeniör.

Vidimeras ex officio

Lennart Holmström

Avskrift.

Kungl. Maj:t har den 10 mars 1916 med givit

Till arbetsledare för dikningsarbetet har utsetts undertecknad.

Hedensjö Tjörnarp den 17 Januari 1915

Nils Persqvist

RÄKNING

Ingelholm den 19 juli 1913

Carl och Nils Rosqvist, Hedenryd Debet

till Ej landtbruksingenjör F. Aspegrén

Afvägning, planmätning och öfriga undersökningar, 3 dagar	13	50
Lammanträde	4	50
Plankarta å 20,77 h:m à 0,25 h.	5	18
Profilritningar med kostnadsförslag å 1,777 h:m à 7,50	13	33
Uträkning af kartan, 20,77 h:m à 0,15	3	11
Sektioner och broritning	4	50
Öfversiktskarta	2	50
Betänkande	15	—
Gräfningstabell	6	—
Diverse skrifvelser å korrespondens	4	50
Afskrifter (17 sidor) 5 ark	6	25
Kopia af ritningarne	13	50
Summa	91	87

N:r 862. A.-B. Hasse W. Tullbergs Själf-Kopieringssystem. — Å. B.

Omstående summa, nittiosa (91)
kr. 87 öre hvilteros

J. Aspegren

Avskrift.

D.-920 3759
Ankom till
K. Landtbruksstyrelsen
den 12 APR. 1915

Till Konungens Befallningshavande i Kristianstads län.

Kungl. Majt:s. har den 31 december 1913 täckts anvisa ett anslag av kronor 1290:oo till utdikning av marker, tillhörande Svenstorps fideikomiss, samt byarna Hedensjö, Tjörnarp och Slättaröd i Tjörnarps socken, enligt av t.f. lantbruksingenjören S. Aspegrén uppgjord arbetsplan, som samtidigt fastställts med viss rättighet.

I anledning häraf översänder Kungl. Väg- och Vattenbyggnadsstyrelsen, för att vederbörande tillställas, den gillade arbetsplanen, bestående av 1 med Kungl. Styrelsens sigill genomdraget häfte - handlingar och 1 ritning, jämte kontrakt i 2 ex. om arbetets utförande och formulär till förbindelse angående kontraktets fullgörande, under anhållan, att Ni behagade infordra för att till Kungl. Styrelsen insändas, följande handlingar, nämligen:

1:o. De här bifogade kontrakten om arbetets utförande, 2 exemplar, sedan densamma blivit försedda med vederbörandes av 2 vittnen styrkta namnunderskrifter.

2:o. Säkerhetsförbindelse för kontraktets fullgörande, i handskrivet exemplar, avfattat enligt det bifogade formuläret.

3:o. Uppgift å arbetsledare.

4:o. Bestyrkt kopia å kalkerväf av gillad ritning och bestyrkt avskrift av härtill hörande, med Kungl. Styrelsens påskrift försedda ovannämnda handlingar.

Därest vederbörande intressenter skulle finna ändring i arbetstidens längd önskelig, bör särskild framställning därom till Kungl. Styrelsen göras.

Stockholm den 30 april 1914.

Fridolf Nijnbladh.

F. H. Hillman.

Resolution.

Handlingar och ritning översändas till kronolänsmannen i Brönnestads distrikt, som anmodas att tillställa dem åt vederbörande, samt från intressenterna infordra och hitsända de under mom. 1-4. omförmälde handlingar och kartekopia, därvid denna skrivelse skall återställas.

Kristianstads landskansli den 6 juni 1914.

Louis De Geer

/. Ivar Schalin.

Vidimeras

Ex officio.

Resolution, N:o 272 BrefDm.

Handlingar och ritning öfversändas härmed till kronofjärdingsmannen Nils Rosqvist i Tjörnarp, som anmodas tillställa dem åt vederbörande, samt från intressenterna infordra och hitsända de under mom. 1-4 omförmälda handlingar och kartekopia.

Sösdala i kronolänsmanskontoret den 11 juni 1914.

N: 473.

dels att sträckan 22 - 26 av diket B - E må givas den ändrade sträckning som med röd beteckning å hitförande ändringsritning utvisas, dels och att sträckan 4 a - 5 b av diket G-H må utföras såsom täckt ledning, dock under villkor att till densamma användas 7" rör samt dess in- och utlopp utföras av med skyddsgaller försedda omkring 2 meter långa järnrör eller tjärade trätrummor.

Stockholm den 1 juli 1916.

På Lantbruksstyrelsens vägnar:

Fr. Egerström

O. Fredholm
Fdr.

Rätt avskrivet intyga:
B. Rietz

Godk 18/8 26

99/13

D-NR 14815
Inkom till
Kl. Lantbruksstyrelsen
den 7 AUG. 1926

BEVIS

över verkställd ~~besiktning~~ avsyning av vattenavlednings- och avdikningsarbete enligt förordnande av Kungl. Lantbruksstyrelsen den 9 febr. 1926 angående det företag, som avser utdikning av mark till Svenstorps Fideikommiss samt byarna Hedensjö, Tjörnarp och Slättaröd i Tjörnarps socken, Kristianstads län.

Planen fastställd den 31 dec. 1913
Ändring medgiven den 1 juli 1916
" " " 28 febr. 1925
Statsbidrag utan återbetalningsskyldighet, ursprungl. 1290 kronor.
Efter ändringar nedsatt till 560 kronor.
Arbetstid till den 1 juli 1916
Förlängd d:o " " 1 sept.1921
" " " " 1 sept.1925

Vid företagen avsyning av ovan angivna företag har detsamma befunnits utfört i enlighet med de bestämmelser som meddelats i och med ändrad plan den 28 febr. 1925, varför arbetet av mig förordas till godkännande.

Kristianstad den 31 juli 1926.

Gunnar Cornstrin

Statens lantbruksingenjör.

Stämpel En Krona.