Kungl. Medicinalstyrelsen
Inkom den 11 NOV 1936
1468 III

SÖDERTÖRNS
1- JUL. 1936
VATTENDOMSTOL

Bl. 8

50

Tillhör Nedre Helgeåns regleringsföretag av år 1936

Sammanträdesbevis
Statens lantbruksingenjör

3188 3154 3158 3159 3174 3173 3175 3189 3190 3155 3163 3160 3191 3170 3169 3172 3156 3161 3162 3164 3168 3157 3171 3179 3177 3178 3176 3181 3180 3165 3167 3166

1461/2

Skala 1:2000

100 50 0 100 m.

Långebro station

RITN.N:007
L 42-0958

Kungl. Lantbruksstyrelsens

DIARIE Nr 11805
K LANTBRUKSSTYRELSEN
13 JUL 1938
1357

(43 och 46)

43 och 46

SÖDERBYGDENS VATTENDOMSTOL 1 JUL. 1936

Helgeån
Bl.4

43 och 46

300 0 1000 m

Skala 1:8000

Tillhör
Nedre Helgeåns regleringsföretag av år 1936

Statens lantbruksingenjör

Hovby

Horna

Flata

Kavrö

Köpinge

Lunden

Torsebro

Skrymarp

Harastorp

Torseke

Hamiltonhill

Ripa

Helgeån
Bl.1

och Bl. 4.

Tillhör
Nedre Helgeåns regleringsföretag av år 1936

Statens lantbruksingenjör

500 0 1000 m

Skala 1:8000

NYN.Nr 001

43-6018

Kungl. Lantbruksstyrelsens arkiv

STATENS REPRODUKTIONSANSTALT 1931

44

Kungl. Lantbruksstyrelsens arkiv

SÖDERTÖRNS 1- JUL. 1936 VATTENDOMSTOL

Helgeån

Bl. 2

Tillhör

Nedre Helgeåns regleringsföretag

av år 1936

Svensk Lantmäteri

Statens lantbruksingenjör

Åby

Färlöv

Araslöv

Kalvön

Råbelöv m.fl.

Näsbygård

Näsbyfält

Blackan

Lillö

Härlöv

KRISTIANSTAD

Teckenförklaring:

- Trädgård
- Åker
- Betesåker
- Äng, hårdvall
- " , sidvall
- Betesmark
- " , sidlänt
- Kärr
- Skog, löv
- " , barr
- Tomt o väg
- Vatten

500 0 1000 m

Skala 1:8000

REPRODUKTIONS ANSTALT

RIN. Nr 002

L 42-0010

1- JUL. 1936
VATTENDOMSTOL

45

Tillhör Nedre Helgeåns regleringsföretag av år 1936

Statens lantbruksingenjör.

Helgeån
Bl.3

Hammar

HAMMARLUND STN

Ekenabben

VIBY STN

Åsumtorp

Kvinnoholm

Häslöv

Viby

ÅSUMTORP STN

Åsum

Hovby

Finkaby

Fixp·4,24

Fixp·2,40

Fixp·1,96

Fixp·1,98

Fixp·2,30

Fixp·3,04

Fixp·2,76

500 0 1000 m.

Skala 1:8000.

NYH.N. 003
L 42:0018
Kungl. Lantbruksstyrelsens arkiv

47

Helgeån

Bl.5

Kungl. Lantbruksstyrelsens arkiv

Tillhör **Nedre Helgeåns regleringsföretag av år 1936**

Statens lantbruksingenjör

Köpinge

Köpinge ängar

Ripa

Hämestad

Inngby

t. Everöd

Everöd

Egeside

Ingsjö

Ängagården

MJÖ HPL

Fixp. 2.36 Fixp. 1.76 Fixp. 1.86 Fixp. 2.26 Fixp. 2.32 Fixp. 2.87 Fixp. 2.84 Fixp. 2.38 Fixp. 2.40 Fixp. 1.57 Fixp. 1.95 Fixp. 2.11 Fixp. 2.14 Fixp. 2.30

Fixp. 2.34 Ingsjö kapell, kryssi sockeln.

1918 - 1919 sänkning

Skala 1:8000

500 0 1000 m

STATENS REPRODUKTIONS

K.B.N.R. 004

42-0948

Helgeån

48 Bl. 6

SÖDERBYGDENS 1- JUL. 1936 VATTENDOMSTOL

Sofieberg

Tegelbacken

Wrangelsdal

Ängadal

Skolh.

Kapell

Araslöv

Skolh.

Vinnögård

VINNÖ STN

Araslöv

Ängdala

Karpalunds sockerfabr.

Pump

Pumphus

Karpalunds gård

KARPALUND STN

Bryggeri

Isgrannatorp

500 0 1000 m.

Skala 1:8000

KTN.Nr 005

42-6345

Kungl. Lantbruksstyrelsens arkiv

Höjdpunkter = 214 m.

Runa = 8,6 Rm.

Sammanlagt förvaring 2,5 Rm.

Detta O-plan = n.ö.h.

Kristianstadsstiftets referensplan ligger 9,90 meter

HELGEÅNS REGLERING

Sektionen avsedd att tillföras å nästa pärmsplats:
Ö. Nr 29341. Enligt bref till Kgl. Landtbruksstyr. av
dnr 14/12 1939.
21/2 1949.

Sektioner se bl. 1
Skala 1:200



RITN.Nr 009
42-0518
Kungl. Lantbrukstyrelsens arkiv

HELGEÅNS REGLERING

Sektioner se bl. 1
Skala 1:200

M.W. 10.62
H.W 11.78
H.H.W. 12.28

208 = 15+50

Vänstra (östra) stranden

V.y. +1.40

±0

V.y.

209

V.y. +1.40

±0

210

V.y. +1.40

±0

V.y.

grus

gy

lera sandbl

något sand

dy

lera sandbl

dy

211 = 12+50

M.W 10.61
H.W. 11.72
H.H.W. 12.22

V.y. +1.40

±0

V.y.

212

V.y. +1.40

±0

213

V.y. +1.40

±0

V.y.

214

V.y. +1.40

±0

215 = 8+50

M.W. 10.59
H.W. 11.65
H.H.W. 12.15

V.y. +1.40

±0

216

V.y. +1.38

±0

Inkommen med en ritning å nästa pästämplad: "D. Nr 24341. Inkom till Kgl. Lantbruksstyrelsen den 14/12 1939".
Underskrift
21/2 1949.
Hans Wettling
Lantbruksingenjör

2

NTN.Nr 010
L 42-6948
Kungl. Lantbruksstyrelsens arkiv

HELGEÅNS REGLERING

Sektioner se bl. 1 och 2
Skala 1:200

Inkörsan med en sänkning å sättens påstämplade fl. Nr 21341. Inkom till Kgl. Lantbruksstyrelsen den 14/12 1939.

21/2 1949.

Betygas
Klas Ekstedt
Lantbruksingenjör.

3

217

218

219

220

221



222

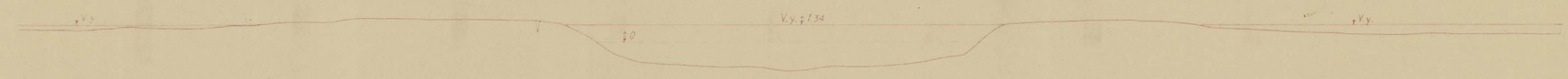

223

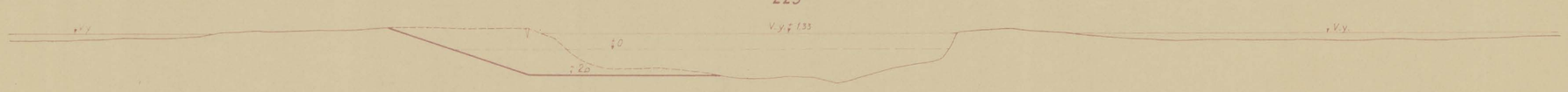

224

NHN.Nr 011
L 42-0948
Kungl. Lantbruksstyrelsens arkiv

HELGEÅNS REGLERING

Sektioner se bl. 2
Skala 1:200

Anklutar med en ritning i ärendet påtecknats: "D. Nr 21311. Tillhör Kgl. Lantbruksstyrelsens dnr 14/12 1939."
21/2 1949.
Intygar
Sven Wretling
Lantbruksingenjör.

4

145



146

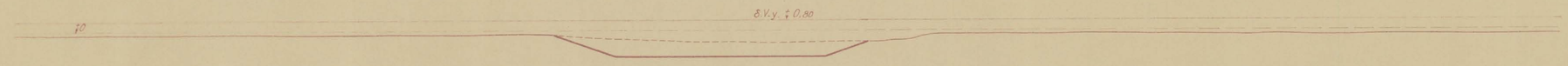

124

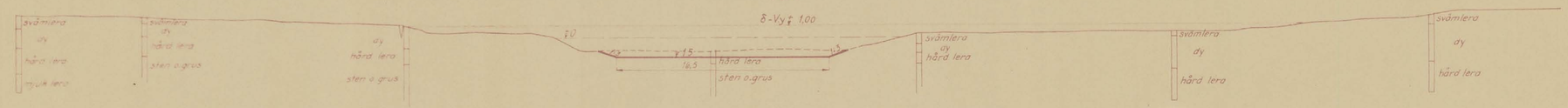

147

148

149



150

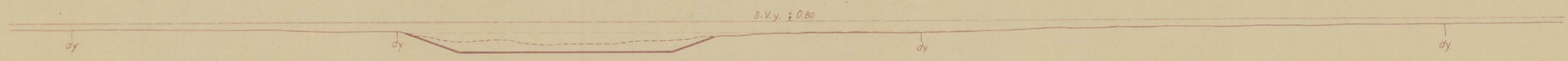

151

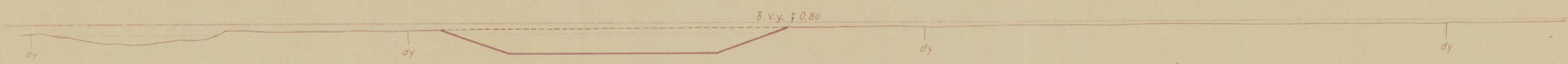

152

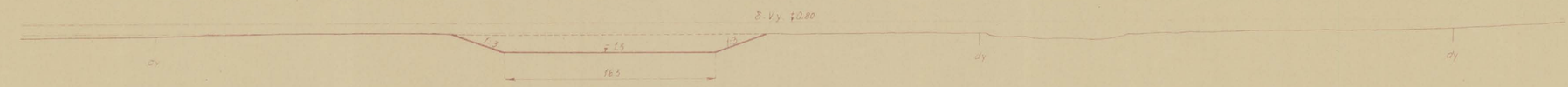

ATM.Nr 012
L 42-6948
Kungl. Lantbruksstyrelsens arkiv

HELGEÅNS REGLERING

Sektioner se bl. 2
Skala 1:200

Tillhör med en skrivelse å sidan påtänkt förrättning. Ansökan till Kgl. Lantbruksstyrelsen dnr 19/12 1939.

21/12 1949.

5

128



127



138

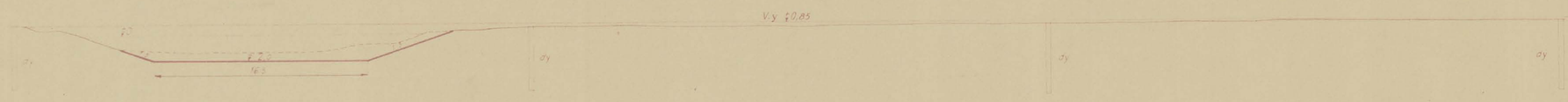

139

140

141



142



143

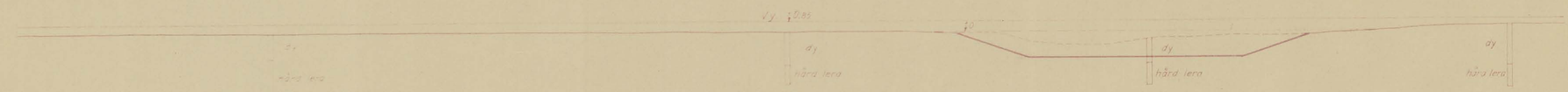

144



NTN.Nr 013.
L 42-0948
Kungl. Lantbruksstyrelsens arkiv

Inkommen med en skrivelse å sidan påskrivelsen.
Ö. Nr 24341. Inkom till Kgl. Lantbruksstyr:sen
den 14/12 1939,
2/2 1949.

6

HELGEÅNS REGLERING

Sektioner se bl. 2

Skala 1:200

121

V.y. +1,15

10 meter till pålen vänster str +1,25



122

V.y. +1,15

20 meter från pålen vänster str +1,00

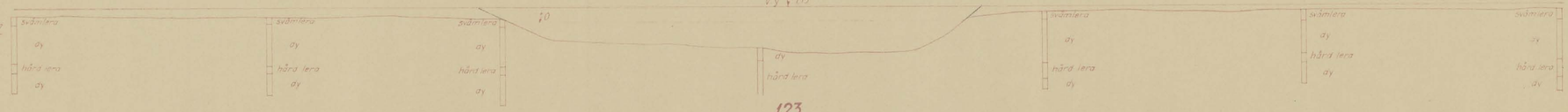

123

+1,15

40 meter från pålen vänster str +1,00

129

+1,16

130

V.y. +1,15



131

V.y. +1,15

132

V.y. +1,14

133

V.y. +1,14

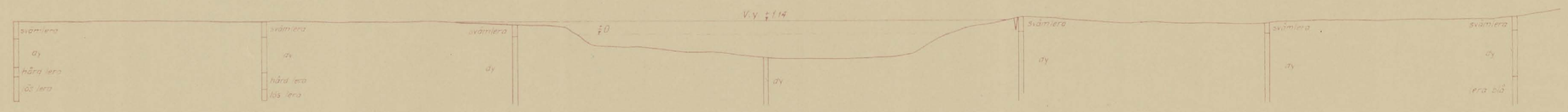

134

V.y. +1,14

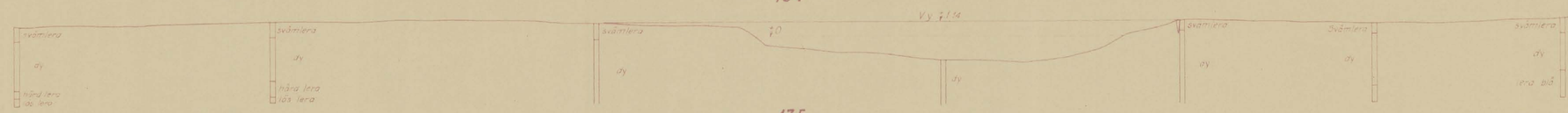

135

V.y. +1,14

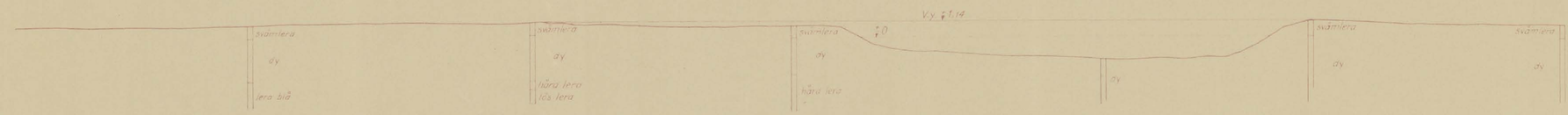

KTN.Nr 014
L 42-0946
Kungl. Lantbruksstyrelsens arkiv

HELGEÅNS REGLERING

Sektioner se bl. 2

Skala 1:200

Sektionen med en ritning å nästa fastighetsbl. Ö. Nr 21381. Inkom till Kgl. Lantbruksstyrelsen den 19/12 1939.
21/2 1979
Justerad
Claes Westling
Lantbruksingenjör.

7

113



114

115

116



117

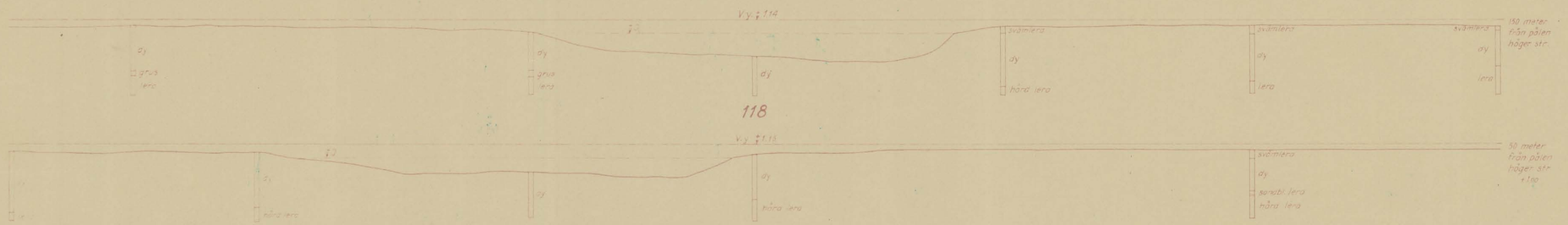

118

119



120 a



120 b

ÄGOBRO : LILLÖ — BLACKAN

Skala 1:100

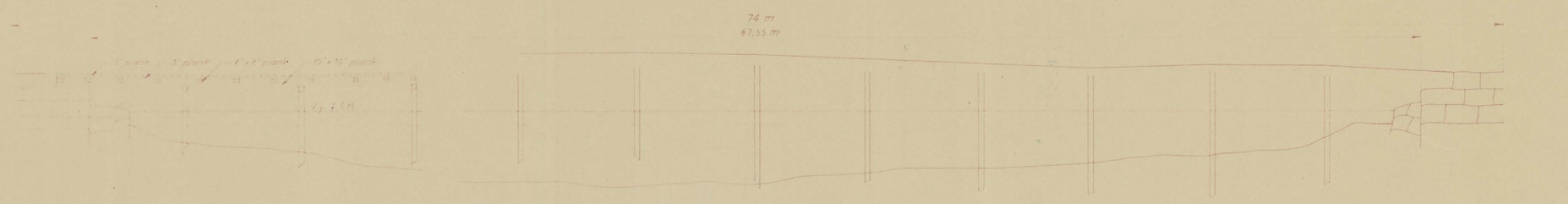

RITN.Nr 015
L 42-0948
Kungl. Lantbrukstyrelsens arkiv

Ritningen med nr uppsatt å sidan fastställes:
Ö. Kr. 21341. Enkom till Kgl. Lantbruksstyr:n
den 14/12 1939,
2/2 1949.

Ritningen
Klas Hertzberg.
Lantbruksingenjör.

HELGEÅNS REGLERING

Sektioner se bl. 2

Skala 1:200

109

Vy 1:12

dy
sandbl. hård lera
låg lera

109

Vy 1:12

dy
hård lera

110

Vy 1:12

svämlera
dy
sandbl. hård lera
40 met till pāle höger strand = +1.15

110

Vy 1:12

dy
sandbl. hård lera
sten o. grus
lera

111

Vy 1:12

dy
grus
sandbl lera
dy
sandbl. lera
sten o. grus
dy
sandbl hård lera
sten och grus
sandbl. hård lera 0-3oo
morän 3.oo
53 met. till pāle höger strandkant = 1.16
20 m fr. pālen

111

Vy 1:12

dy
sand
dy
sand

112

Vy 1:12

60 met. till pāle höger strand = +1.17

112

Vy 1:12

NTH.Nr 016
L 42-0948
Kungl. Lantbruksstyrelsens arkiv

HELGEÅNS REGLERING

Sektioner se bl. 2
Skala 1:200

Inkommen med en skrivelse å nedan upptagna handlingar:
K. Nr 29 341. Inkom till Kgl. Landtbruksstyrelsen
den 14/12 1939

21/2 1949

Landtbruksingenjör

0+50

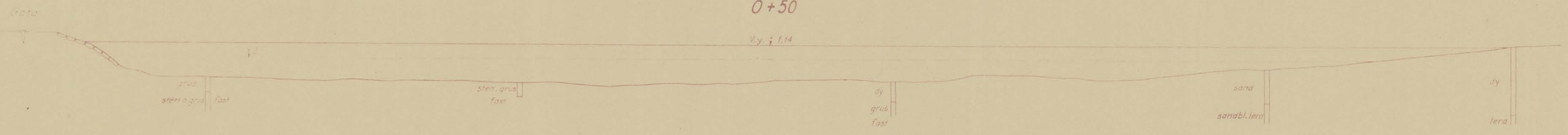

102



103



104

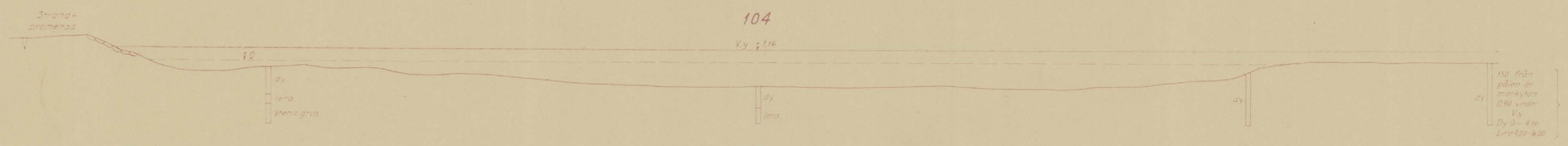

105



106



107

108



M.H. Nr 017
L 42-0948
Kungl. Lantbruksstyrelsens
arkiv

HELGEÅNS REGLERING

10

Sektioner se bl. 2 o. 3
Skala 1:200

Fiktiven med en ritning i mitten påtänkta:
Ö. Nr 24341. Inkom till Kgl. Lantbruksstyrelsen
den 14/12 1939

2/2 1949.

Antagen
Klas Wentzel
Lantbruksingenjör.

136



137



300

301



302



303



304



305

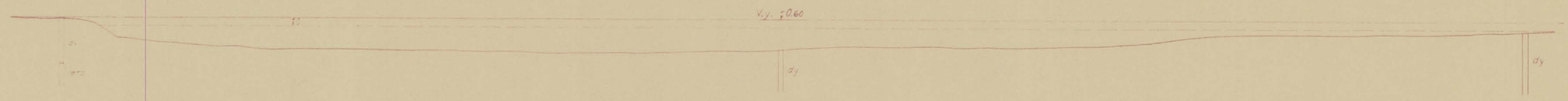

306

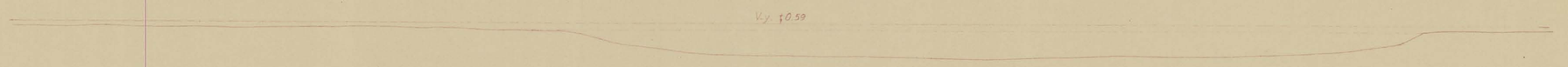

NHH.Nr 018
L 42-0948
Kungl. Lantbruksstyrelsens arkiv

HELGEÅNS REGLERING

Sektioner se bl. 4

Skala 1:200

Riktigheten med nu utförd ändring å ritning i detta ärende: Fastighetsregisterbeteckning: Nr 39341. Ändring utförd i Kgl. Lantbruksstyrelsens arkiv den 14/12 1939.

21/2 1949.

Kontrollant
Klara Strålenfl.
Lantbruksingenjör.

408

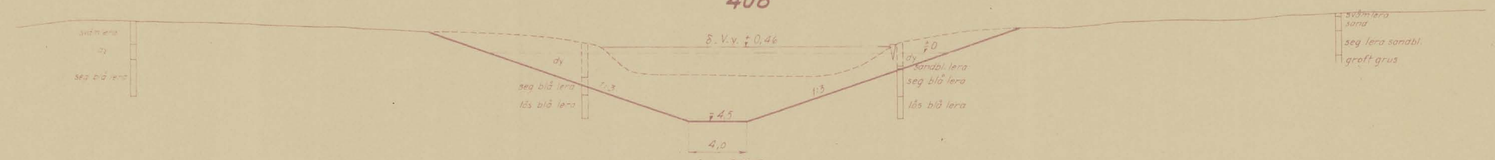

409

410

411



412



413

414

415

416



KTH.Nr 019
L 42 [illegible]
Kungl.

Ritkartan med en ritning å vilken patentsökt
D. Nr 21391. Inkom till Kgl Lantbruksstyr:n
den 14/12 1939.
21/2 1949.

Godkänt
Klas Westling.
Lantbruksingenjör.

HELGEÅNS REGLERING

Sektioner se bl. 4
Skala 1:200

400

401

402

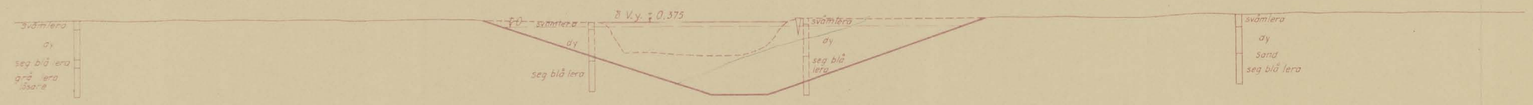

403

404

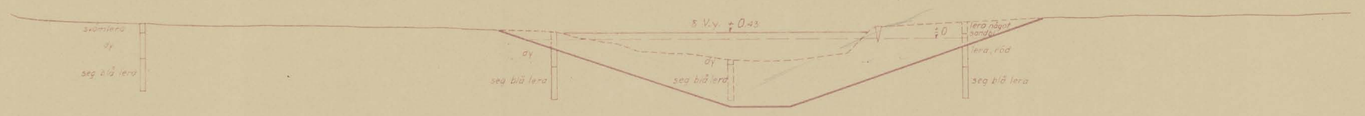

405

406

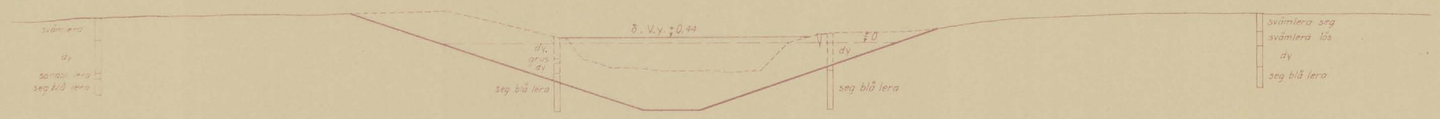

407

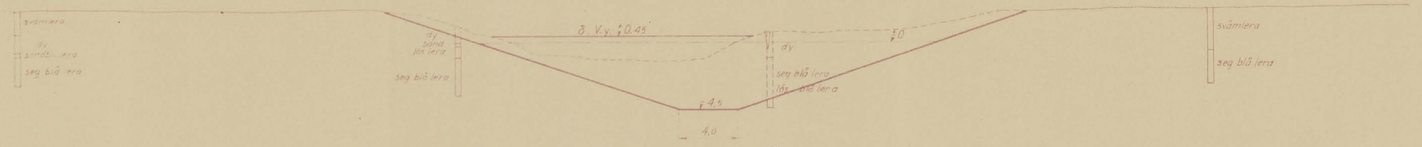

RITN.Nr 020
L 42:6948
Kungl. Lantbrukstyrelsens arkiv

HELGEÅNS REGLERING

Sektioner se bl. 4
Skala 1:200

Fastställes med en ändring å sidan gränsmärkt: K. Nr 24341. Intaget till Kgl. Lantbruksstyr. d. den 14/12 1939.
21/2 1949.

Intygas
Klas Wachtmeister
Lantbruksingenjör.

500

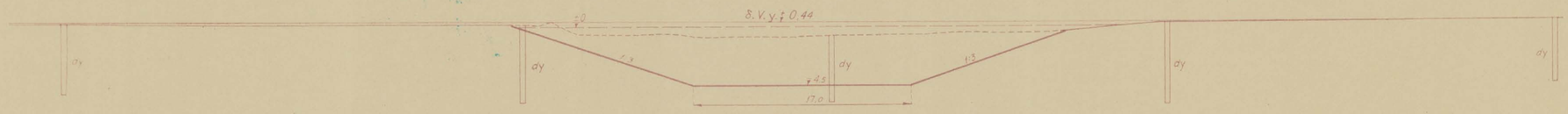

501

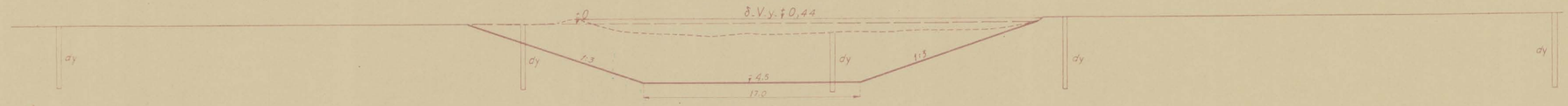

502

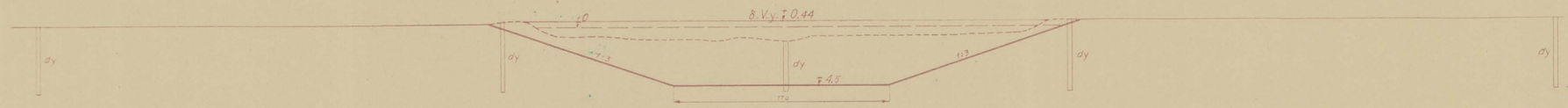

503

Östra grenen

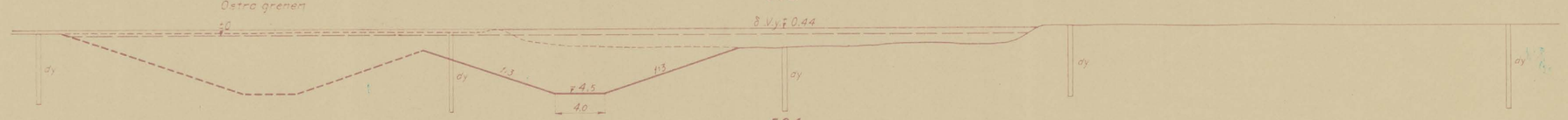

504

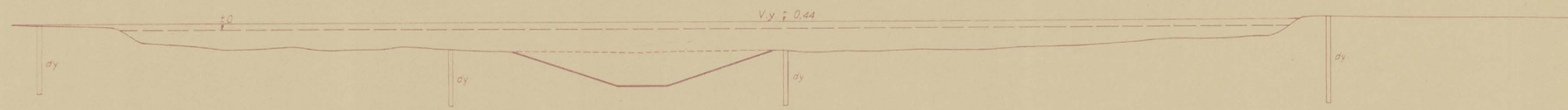

505

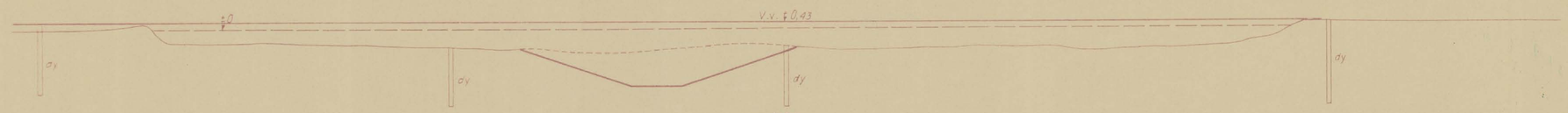

506

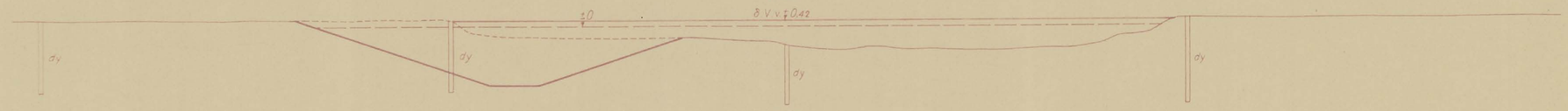

507

508



509

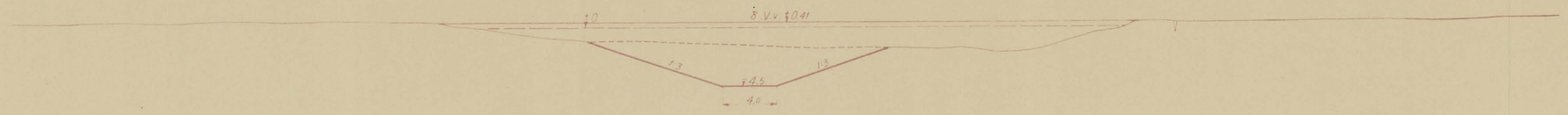

NTH.Nr 021
L 42-0948
Kungl. Lantbruksstyrelsens arkiv

HELGEÅNS REGLERING

Sektioner se bl. 4

Skala 1:200

Inkommen med remiss å nedan förtecknade:
D. Nr 38341. Skrivelse till Kgl. Lantbruksstyr. av den 19/12 1939.
21/2 1949.

Sekreterare
Klas Westling.
Lantbruksingenjör.

510

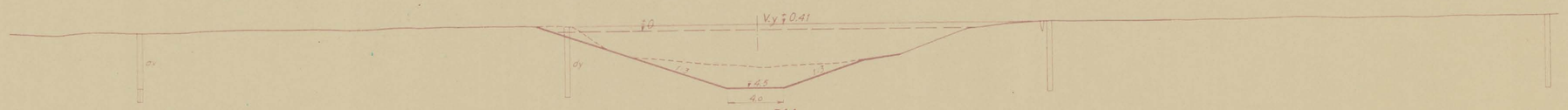

511

512

513

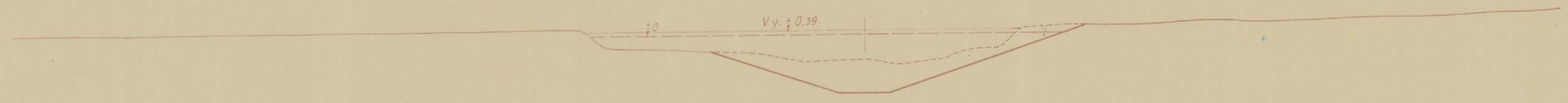

514

515

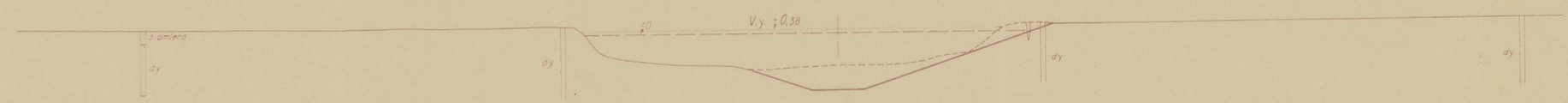

516

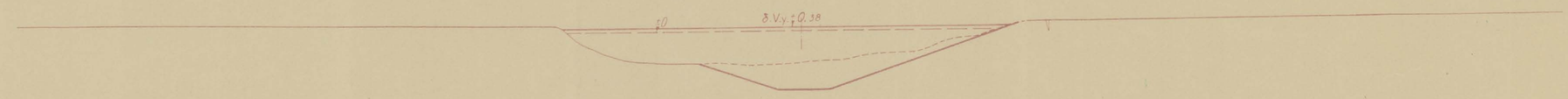

517

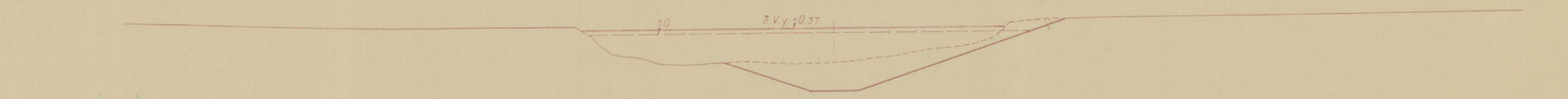

518



519

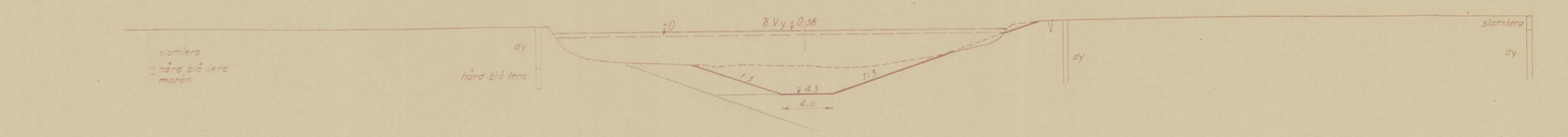

NHA Nr 022
L 42-0948
Kungl. Lantbrukstyrelsens arkiv

HELGEÅNS REGLERING

Sektionen med en ritning å vilken påtryckts Ö. N:r 24341. Tillkom till Kgl. Lantbruksstyr. n den 14/12 1939.
2/2 1949.
Bekräftas
Kgl. Lantbruksstyrelsen.
Lantbruksingenjör.

Sektioner se bl.4

Skala 1:200

520

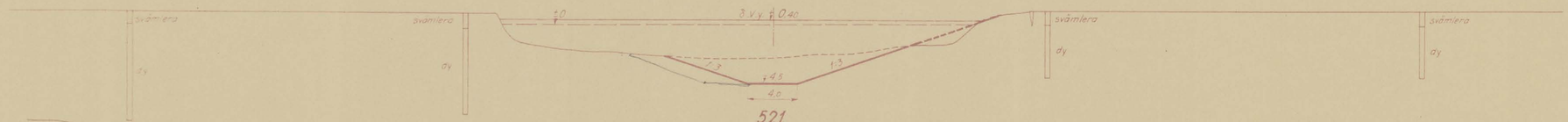

521

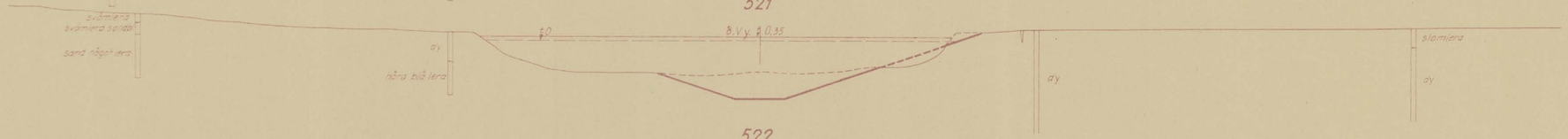

522

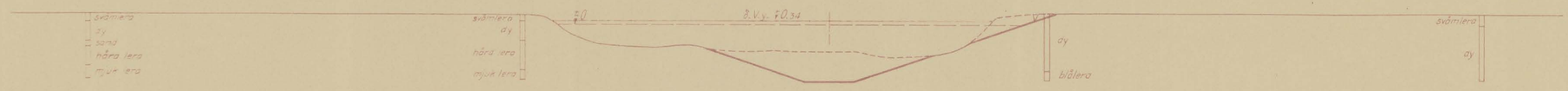

523

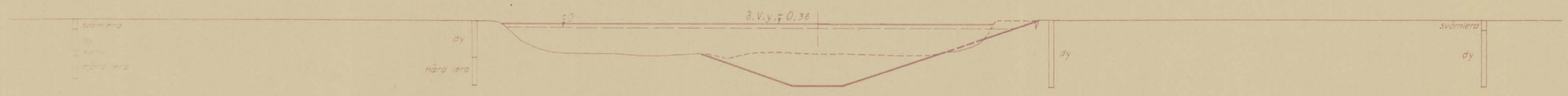

524

525

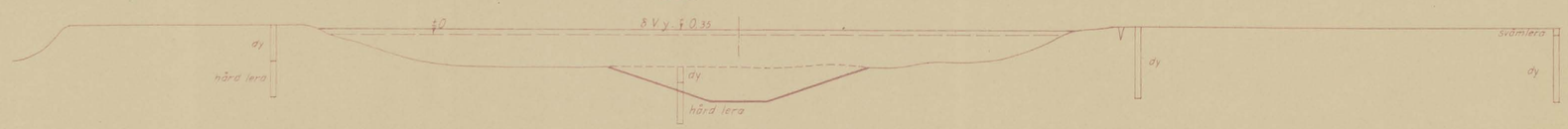

526

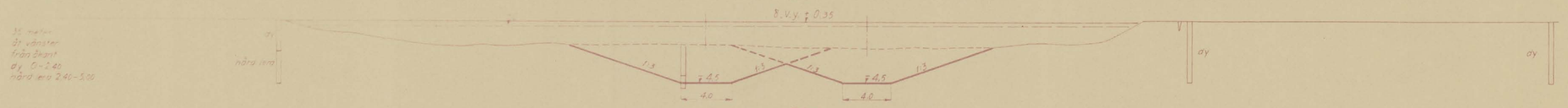

527

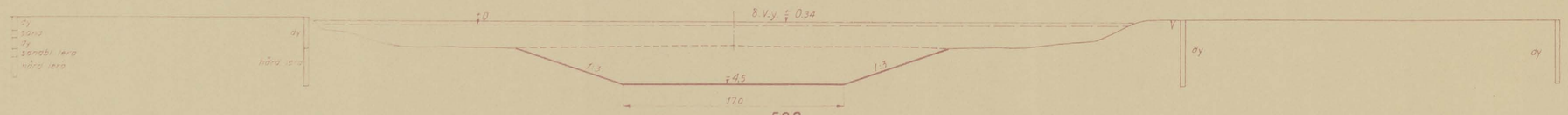

528

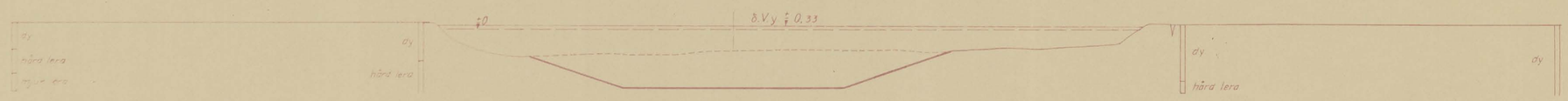

529



Bl.Nr 023
L 42:0948
Kungl. Lantbruksstyrelsens arkiv

HELGEÅNS REGLERING

Sektioner se bl. 4
Skala 1:200

Lämnas med en skrivelse i saken på-
skrivplats: Ö. Nr 24341. Inkom till Kgl. Lant-
bruksstyrelsen den 19/12 1939."

21/2 1949.

Kles Westling.
Lantbruksingenjör.

16

530

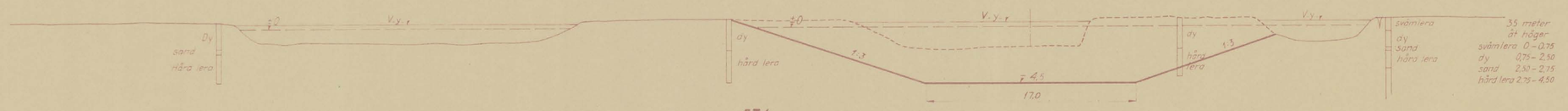

531

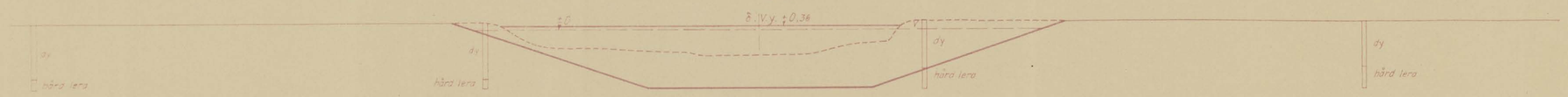

532

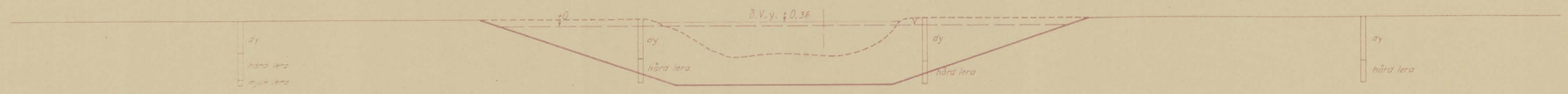

533

534

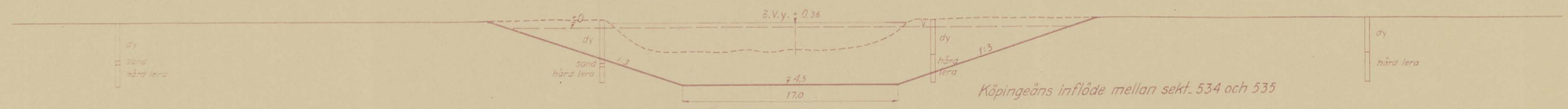

Köpingeåns inflöde mellan sekt. 534 och 535

535

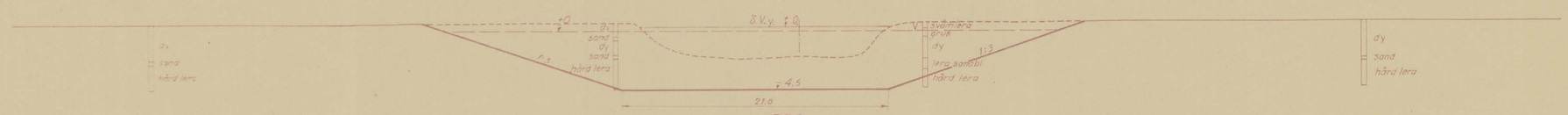

536

537

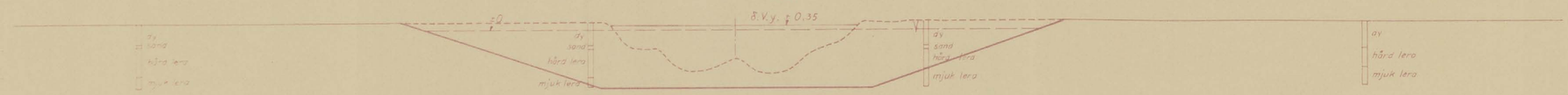

538

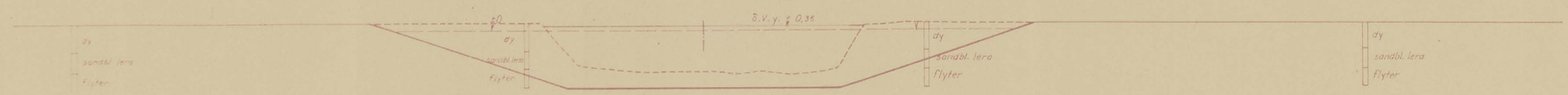

539

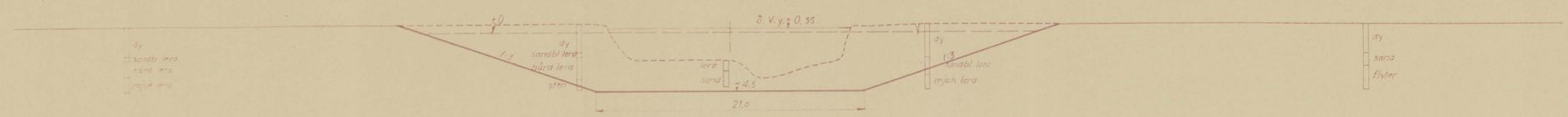

L 42:0948
Kungl. Lantbruksstyrelsens arkiv

HELGEÅNS REGLERING

Sektioner se bl. 4 och 5
Skala 1:200

Kökhelm med en ritning å nästan påföljande plats:
Dl. Nr 21341. Intorne till Kgl. Lantbruksstyr.: n
den 19/12 1939.
2/3 1949.
Lantbruksingenjör.

540

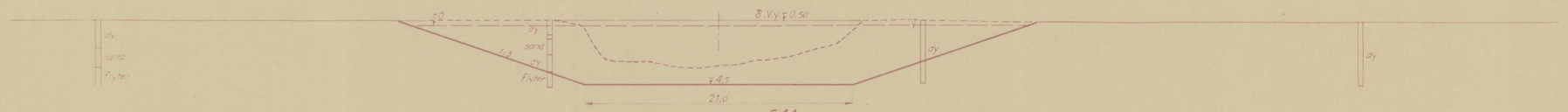

541

542

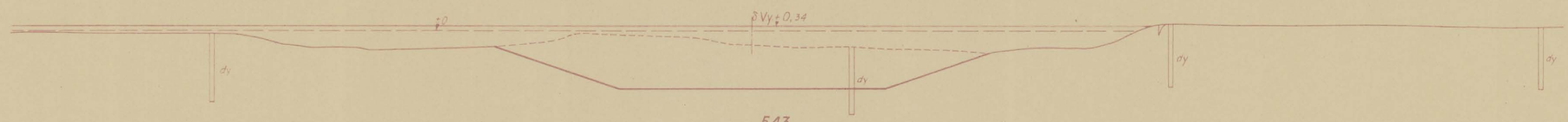

543

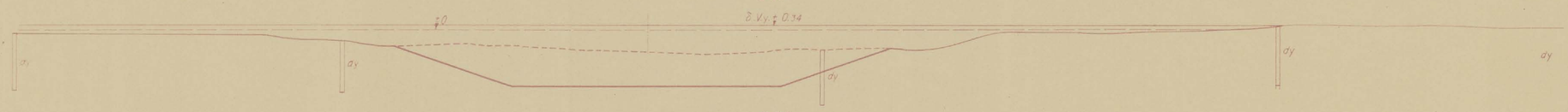

544

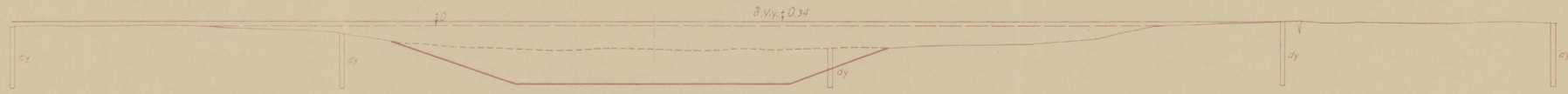

545

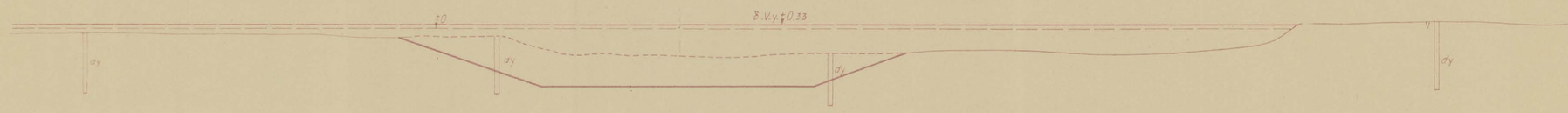

546

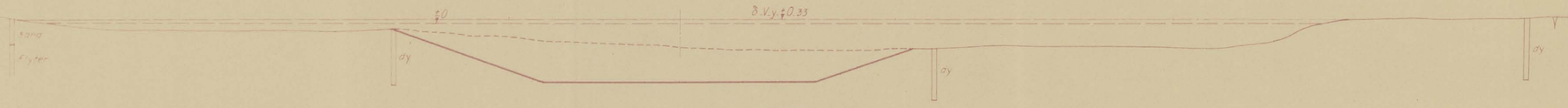

547

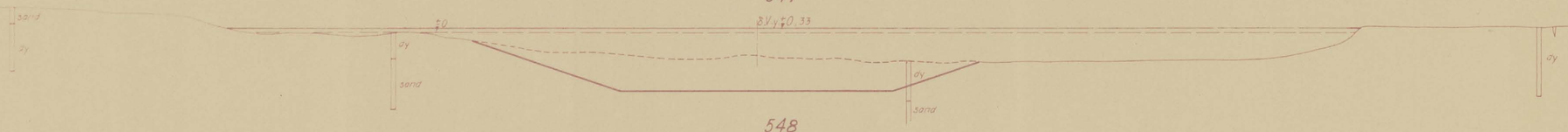

548



549

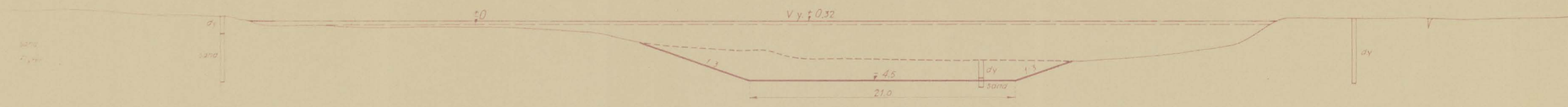

NTN.Nr 025
L 42-0948
Kungl. Lantbruksstyrelsens arkiv

HELGEÅNS REGLERING

Sektioner se bl. 5
Skala 1:200

Likhetsbevis med en ritning å vilken påstämplats D. kfr 2431/1. Intygas till Kgl. Lantbruksstyrelsen, dem 14/2 1939.

21/2 1949. Intygas Ake Wretlind. Lantbruksingenjör.

550

551

552

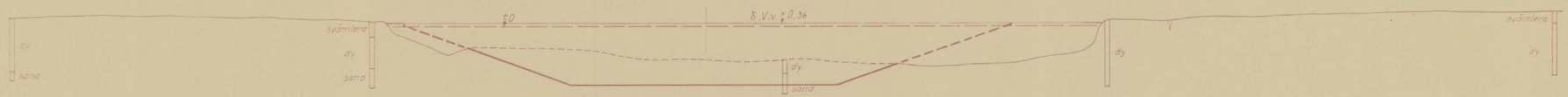

553

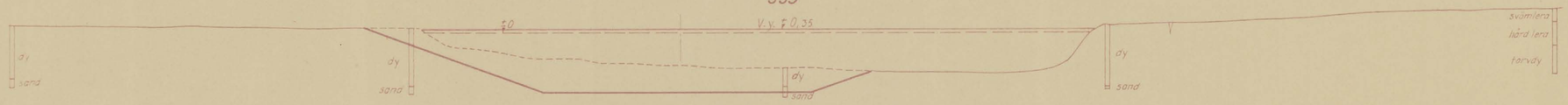

554

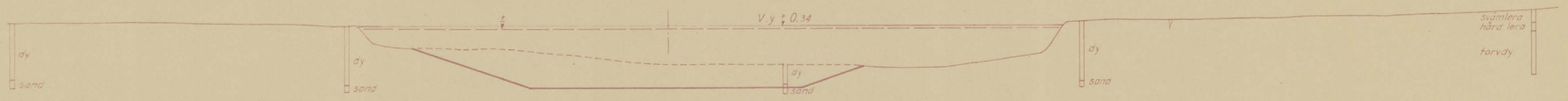

555

556

557

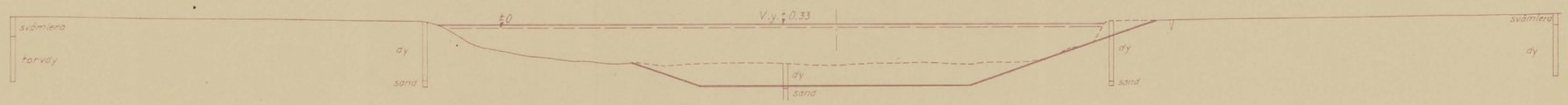

558



559



ARKIV 026
L 42:0948
Kungl. Lantbruksstyrelsens arkiv

HELGEÅNS REGLERING

Sektioner se bl. 5
Skala 1:200

Likhetsbevis med en ritning å silkeslin på länsstyrelsens i Kopparbergs län lantbruksenhet.
Falun den 21/2 1949.
Lantbruksingenjör.

19

560



561

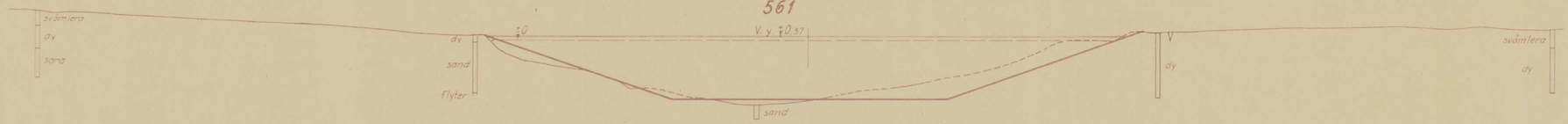

562

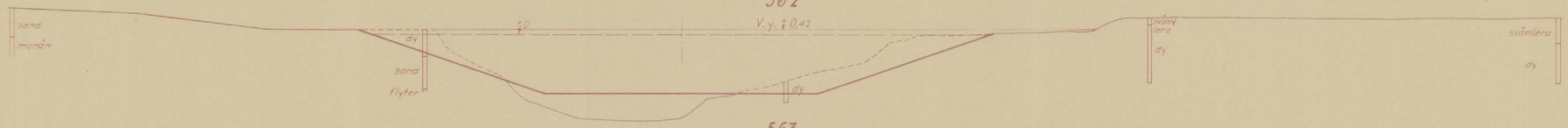

563



564

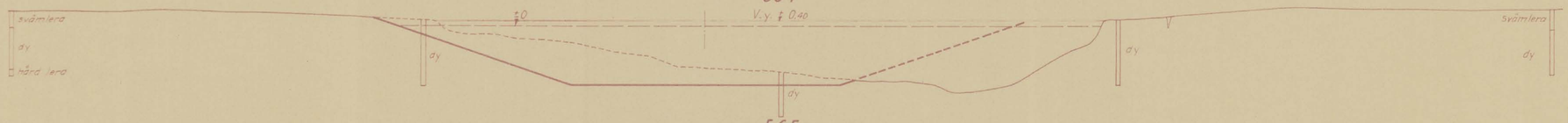

565

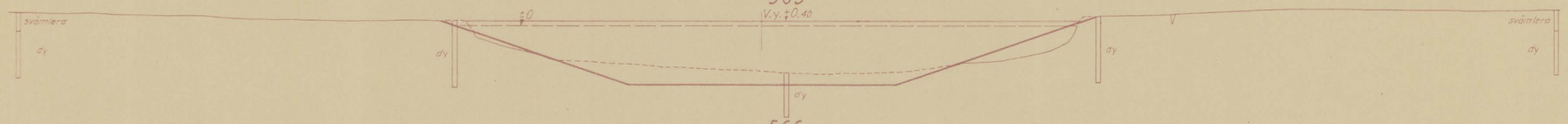

566

567

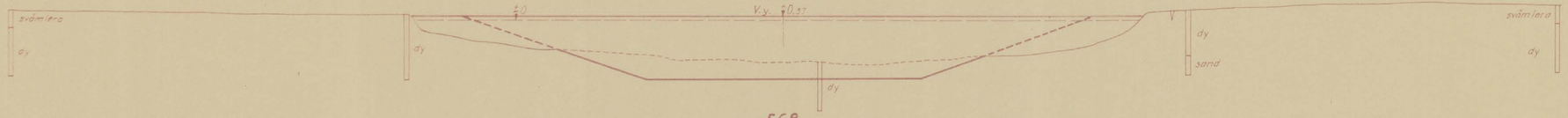

568

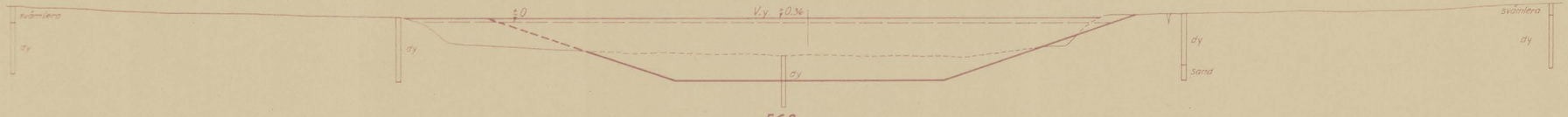

569

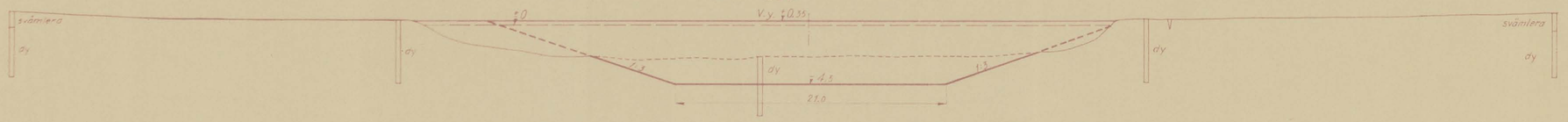

NR.N:o 027
L 42:0948
Kungl. Lantbruksstyrelsens arkiv

HELGEÅNS REGLERING

Sektioner se bl. 5
Skala 1:200

Ritningen med en pilning på villkoren på-
stämplade: D. Nr. 24341. Tillkom till Kgl.
Lantbruksstyrelsen den 14/12 1939.
2/12 1949.
Bestyrkes
Klas Westling
Lantbruksingenjör.

570

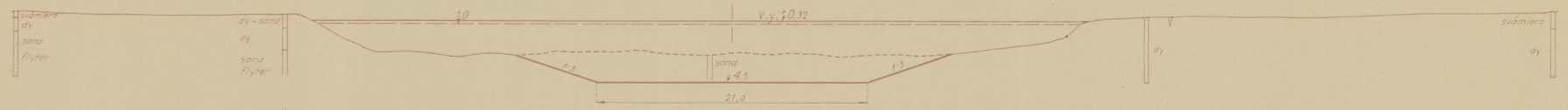

571

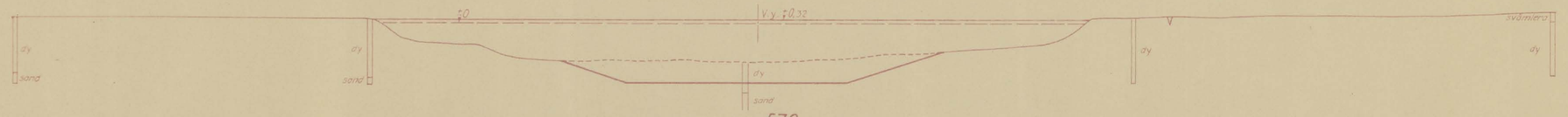

572

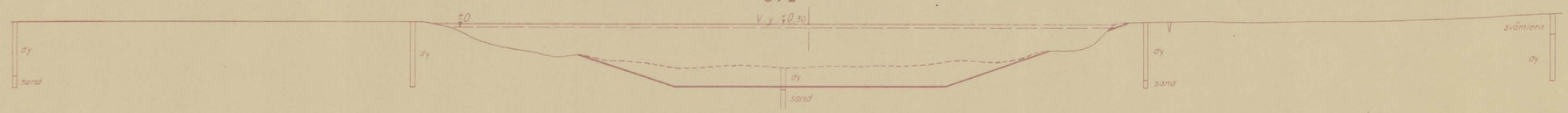

573

574



575

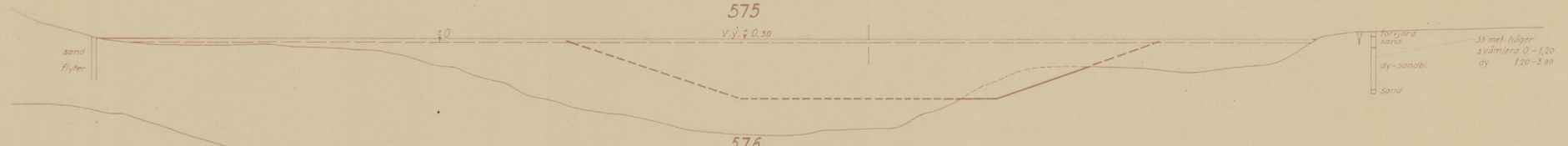

576



577

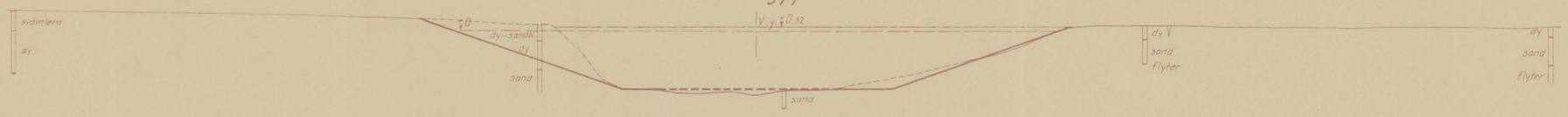

578



579

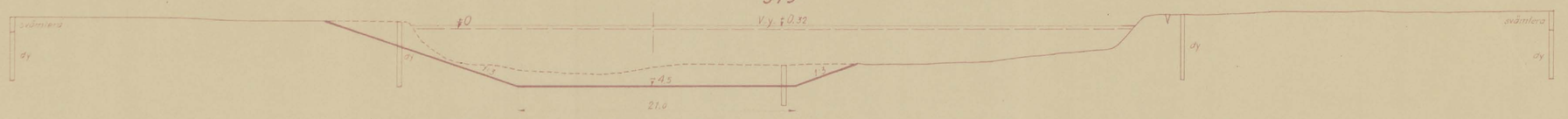

Arkiv.Nr 028
L 42-0948
Kungl. Lantbrukssty relsens i
arkiv

HELGEÅNS REGLERING

Sektioner se bl. 5
Skala 1:200

Likriktan med en riktning å vilkorn på-
stämplats: D. Nr 21341. Inskam till Kgl.
Lantbruksstyrelsen den 14/12 1939.
21/2 1949. Hydrotekniska
kons. byrån.
Lantbruksingenjör.



KTK.M 829
L 42-6948
Kungl. Lantbruksstyrelsens
arkiv

HELGEÅNS REGLERING

Sektioner se bl. 5
Skala 1:200

Inkommen med en ritning å vilken pröfningsstämplats: D. Nr 34391. Inkom till Kgl. Lantbruksstyrelsen den 14/12 1939, 21/2 1949.

Antagen
Kgl. Lantbruksstyrelsens
landsbyggnadsbyrå.

593



594

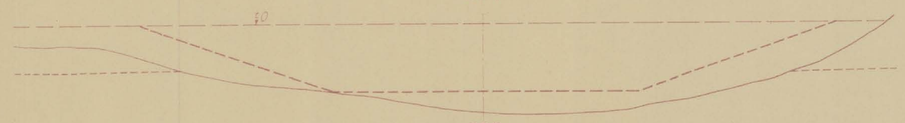

595



596



597



598

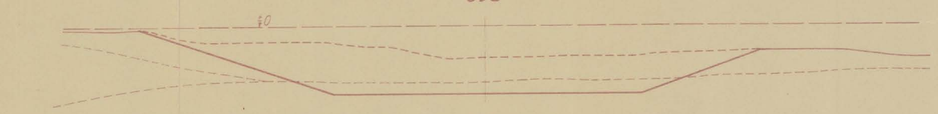

599



600



601

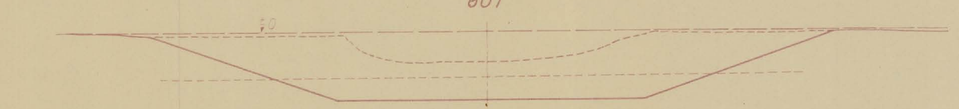

602

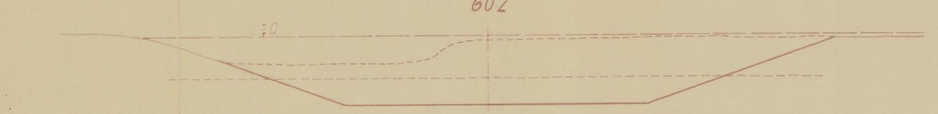

603



604



605



606

607

608

609

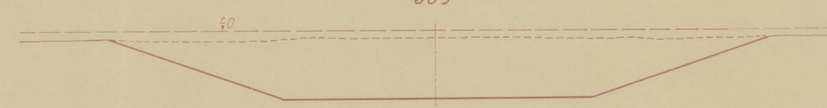

610



611

612



613



614



ANN.NR C 30
L 42*0948
Kungl. Lantbruksstyrelsens arkiv

HELGEÅNS REGLERING

Sektioner se bl.5
Skala 1:200

Likhetsbevis med en ritning å pergament på stämplats: D. N:r 24341. Inkom till Kgl. Lantbruksstyrelsen den 14/12 1939.

4/12 1949.

Bröderna
Wiken Wretling.
Lantbruksingenjör.

76

78

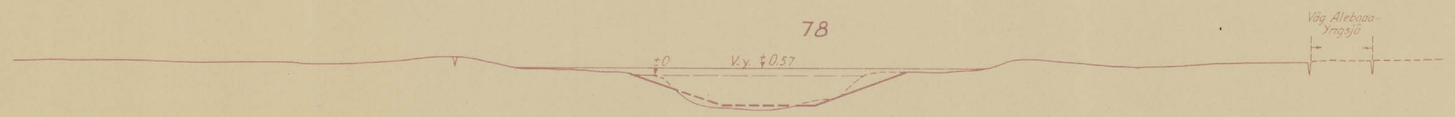

80

82

84

86

88



90

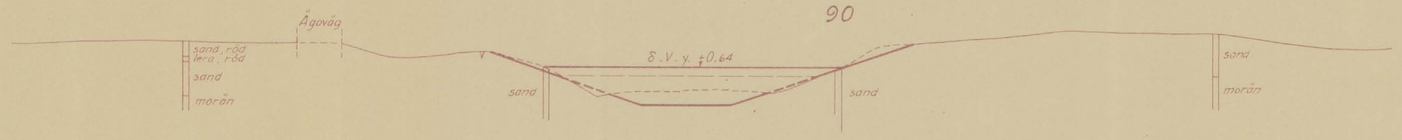

92

94

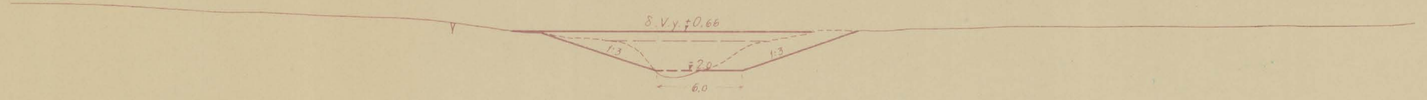

NTN.Nr C31
L 42-0948
Kungl. Lantbruksstyrelsens arkiv

HELGEÅNS REGLERING

Sektioner se bl. 5
Skala 1:200

Återsänd med en riktning å vilken påstämplads: "2/6 21341. Inkom till Kgl. Lantbruksstyrelsen den 14/12 1939".

21/2 1949.

Underlydes
Nils Wretling
lantbruksingenjör.

58

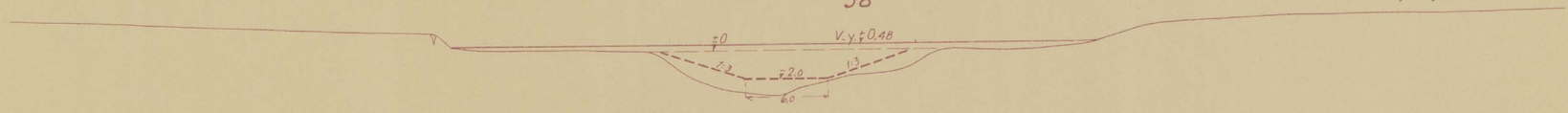

59

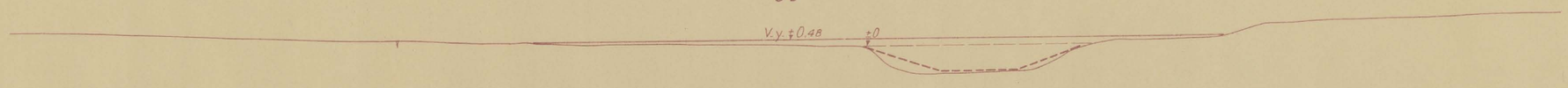

60

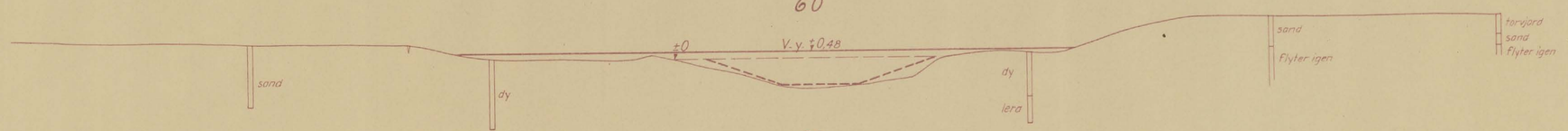

62

64

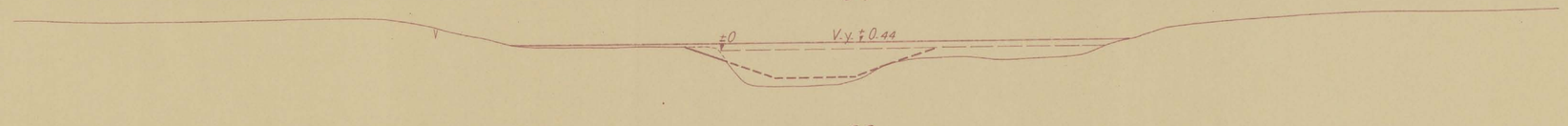

66

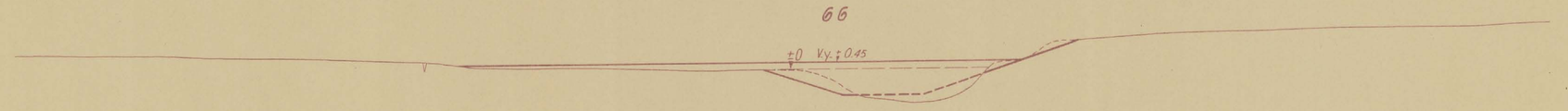

68



70

72

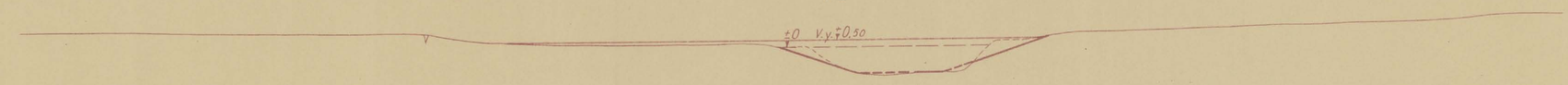

74

KTH:Nr 032
L 42-0948
Kungl. Lantbruksstyrelsens arkiv

HELGEÅNS REGLERING

Sektioner se bl. 5
Skala 1:200

Lämnes med en ritning å vilken grä-
stämplats ö. Nr 24341. Inkom till Kgl. Lant-
brukstyrelsen den 14/12 1939.

21/2 1949.

Bevittnas
Klas Westling.
Landtbruksingenjör.

49



50

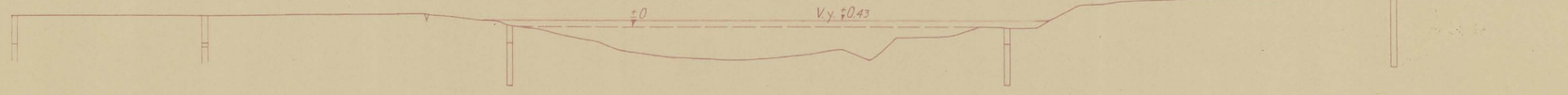

51

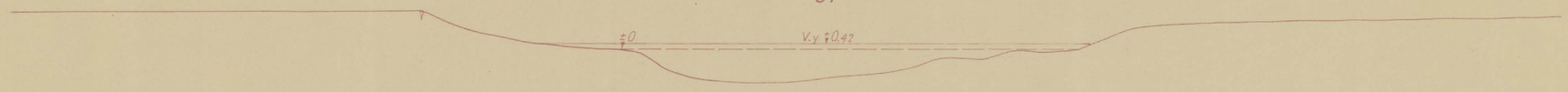

52



53



54

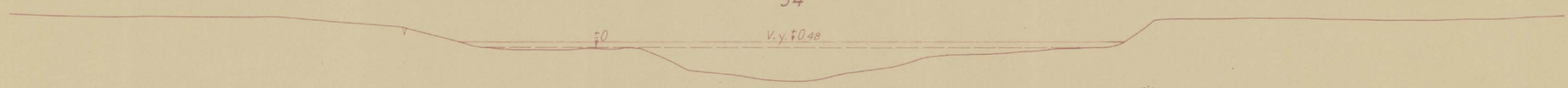

55

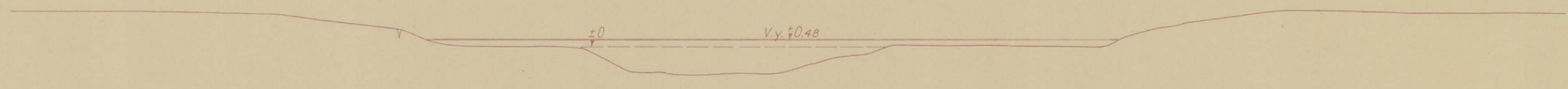

56

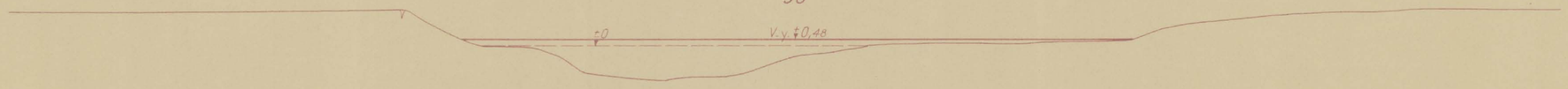

57

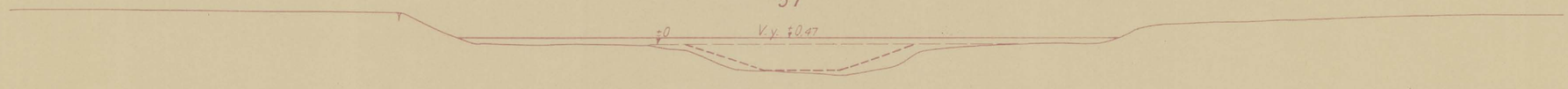

RITN.N:023
L 42-0948
Kungl. Lantbruksstyrelsens
arkiv

HELGEÅNS REGLERING

Sektioner se bl. 5
Skala 1:200

Bifogaren med en ritning å vilken på-
stämplats: "D.kr. 24311. Infogam till Kgl. Lant-
bruksstyrn den 14/12 1939.

21/2 1949.

Bestyrkes
Nils Wretling.
Lantbruksingenjör.



NTH.Nr.034
L 42:0948
Kungl. Lantbruksstyrelsens arkiv

HELGEÅNS REGLERING

Sektioner se bl. 5
Skala 1:200

Lokalerna med en ritning å vilkens på-
stämplats: D. Nr 21341. Synhamn till Kgl.
Landtbruksstyrelsen den 14/12 1949.

21/2 1949.

Bestyrkes
Nils Westling
landtbruksingenjör.

31

V.y. ∓0.49 ±0

32

V.y. ∓0,51 ±0

33

V.y. ∓0.51 ±0

34

V.y. ∓0.51 ±0

35

Vy ∓0.51 ±0

36

Vy ∓0.51 ±0

37

Vy ∓0.47 ±0

38

Vy ∓0.48 ±0

39

Vy ∓0.48 ±0

KTH.Nr C35
L 42-0948
Kungl. Lantbruks...

HELGEÅNS REGLERING

Sektioner se bl.5
Skala 1:200

Likbehen med en ritning å vilkens på-
klämplats D.Nr 24341. Inkom till Kgl. Lant-
brukskyrn den 14/12 1939.
2½ 1949.
Bestyrkes
Nils Wretling
lantbruksingenjör.

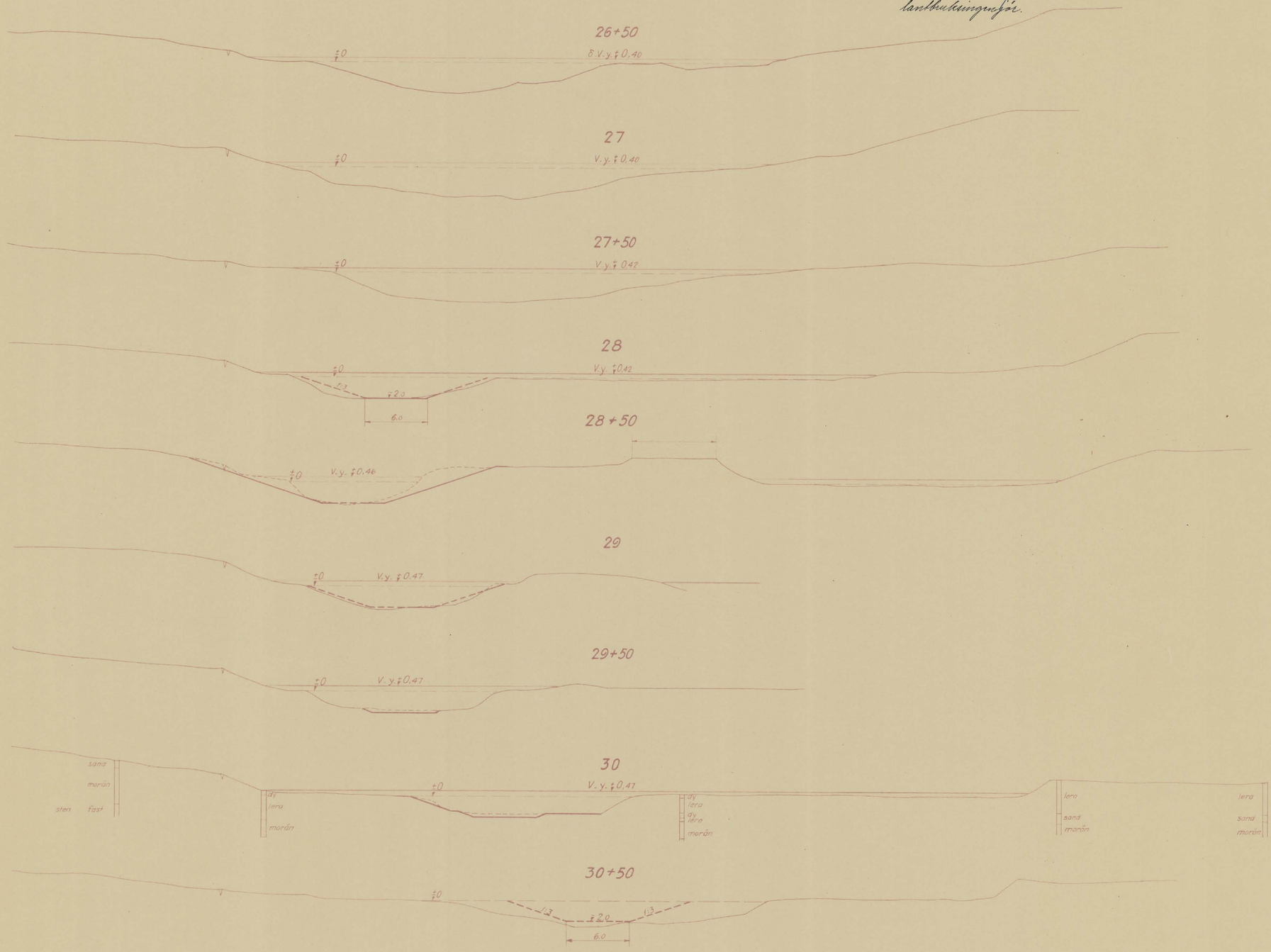

M.N. 036
L 42:0848
Kungl. Lantbruksstyrelsens arkiv

HELGEÅNS REGLERING

Sektioner se bl. 5
Skala 1:200

Diarieben med en pilning å pilten på-
klämplats: "J. Nr 24341. Inkom till Kgl. Lant-
brukssty:n den 14/12 1939".
Justeras
2½ 1949. Nils Hertzberg.
Lantbruksingenjör.

22

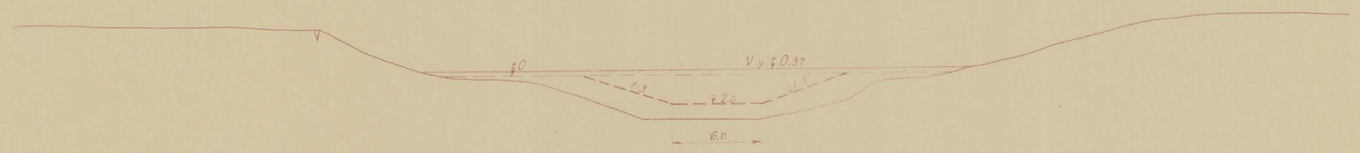

22+50



23

23+50

24

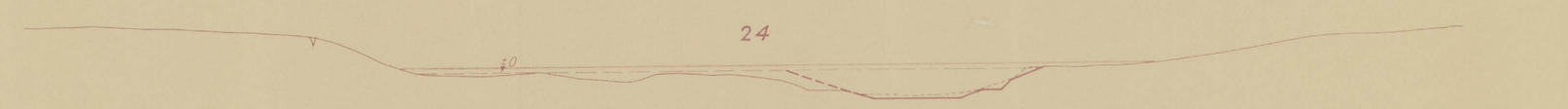

24+50

25

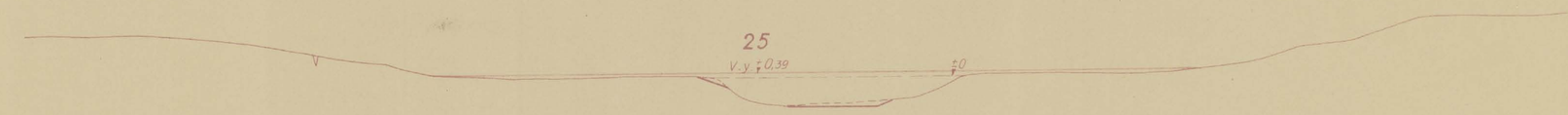

25+50

26

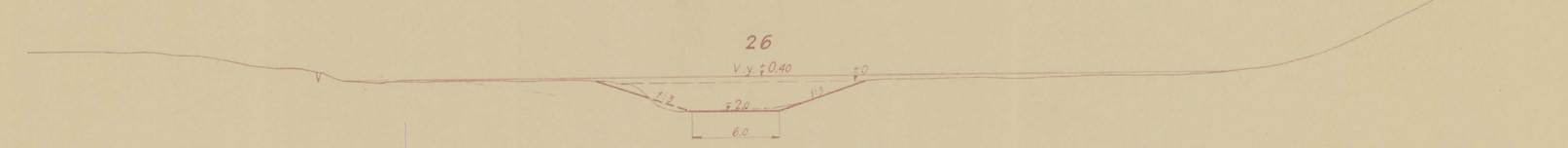

AMN.Nr 037
L 42-0948
Kungl. Lantbruksstyrelsens arkiv

HELGEÅNS REGLERING

Sektioner se bl. 5
Skala 1:200

Delkarten med en ritning å vilken på-
stämplats: "D. Nr 21341. Ingetam till Kgl. Lant-
brukssty:rn den 14/12 1939".

21/2 1949.

bestyrkes
Klas Wentzel
lantbruksingenjör

17+50.

18



18+50

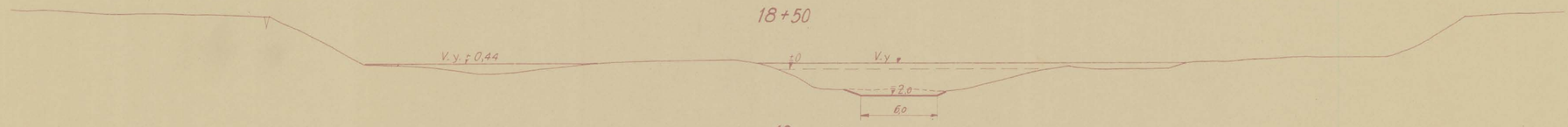

19

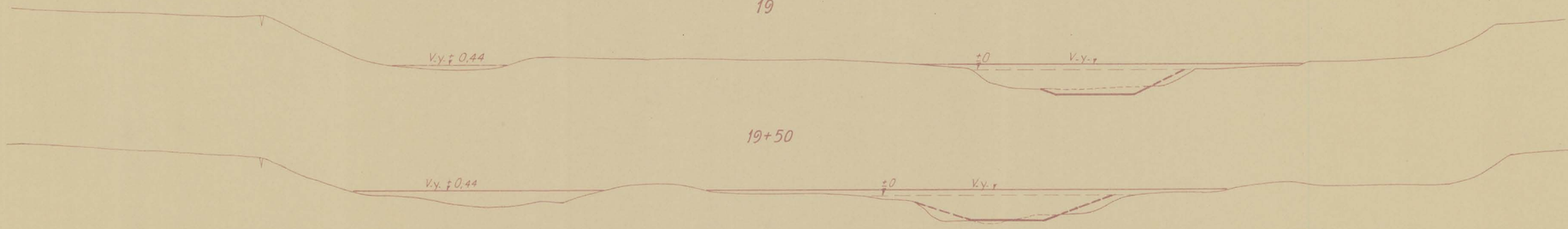

19+50

20

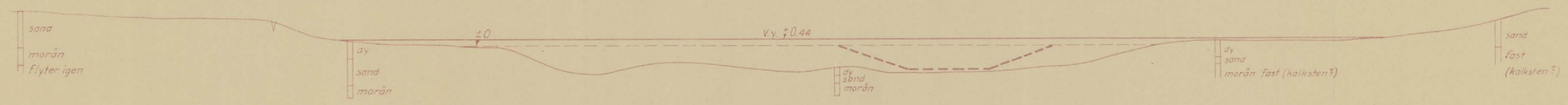

20+50

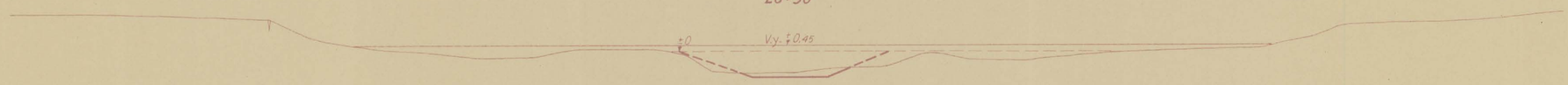

21

21+50

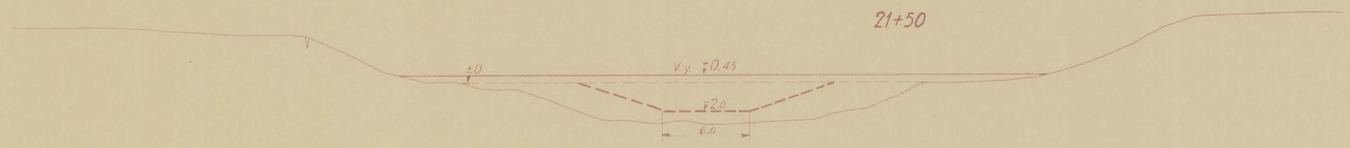

KTH.Nr 038
L 42:0948
Kungl. Lantbruksstyrelsens
arkiv

HELGEÅNS REGLERING

Sektioner se bl. 5
Skala 1:200

Lildeaten med en ritning å vilkom på-
stämplats: "D.N:r 24341. Tjänsteman till Kgl. Lant-
brukskontoret den 14/12 1939."
21/2 1949. bestyrkes
Ake Wretling
Lantbruksingenjör.

8+50

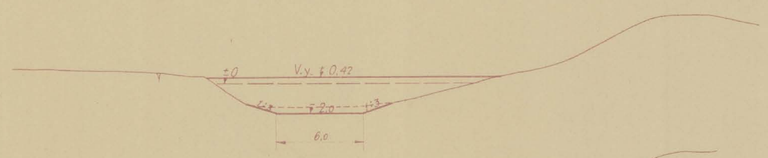

9

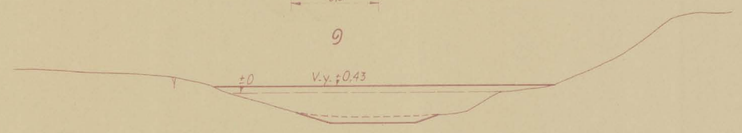

9+50

10

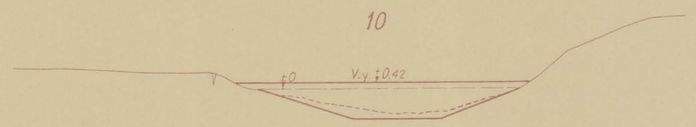

10+50

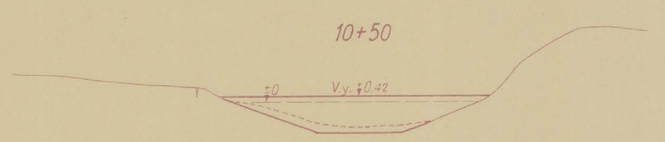

11

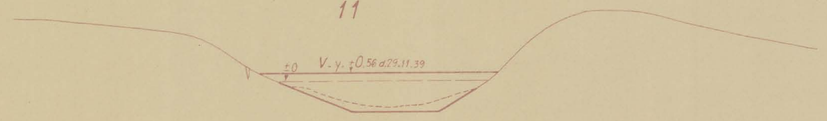

11+50

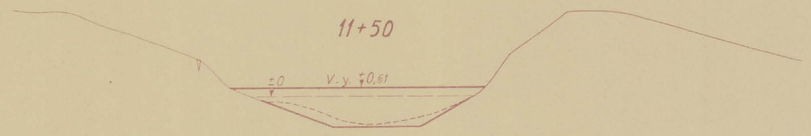

12

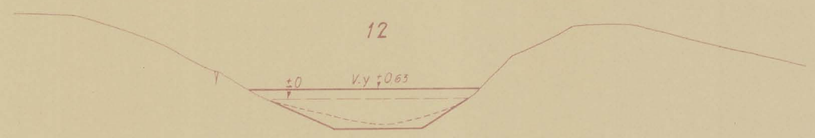

12+50

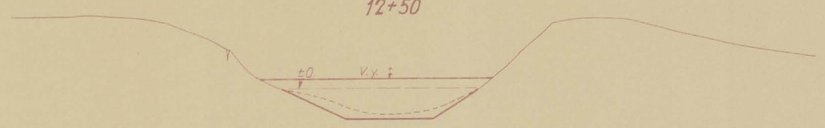

13

13+50

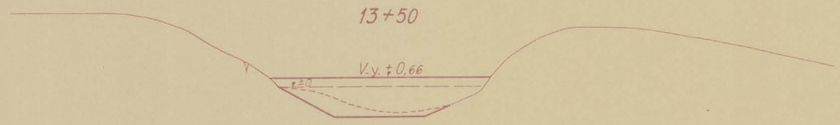

14

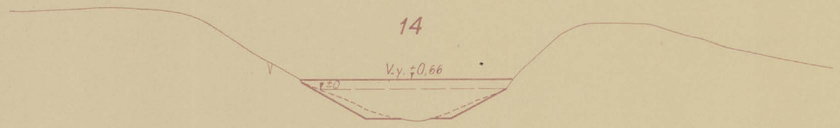

14+50

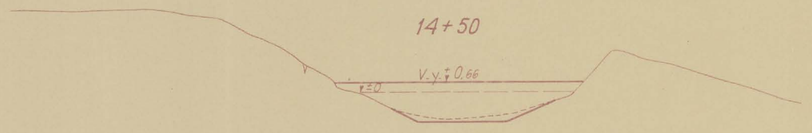

15

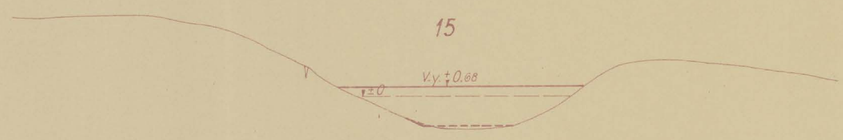

15+50

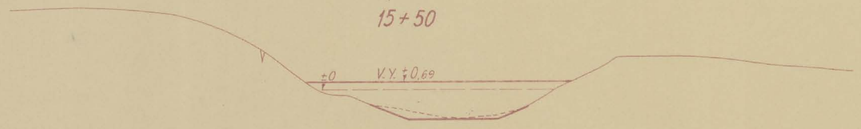

16

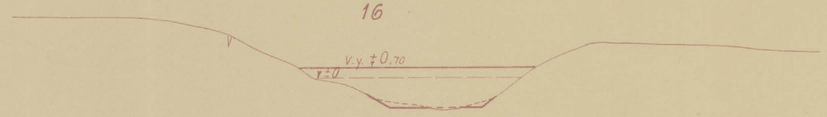

16+50

17

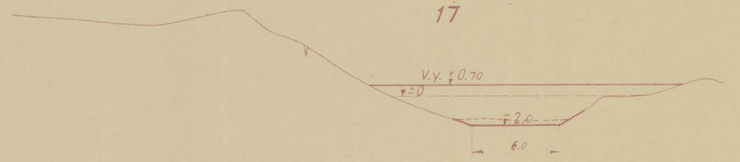

XIII.Nr 039
L 42:0948
Kungl. Lantbrukstyrelsens arkiv

HELGEÅNS REGLERING

Sektioner se bl. 5
Skala 1:200

Utlåtelsen med anteckning å ritningen på anläggningsplats: 8 dgr 24341. Inkom till Kgl. Lantbruksstyrelsen den 14/12 1939.

21/2 1949.

Bestyrkes
Nils Hertzling
Lantbruksingenjör.

9 A



10 A

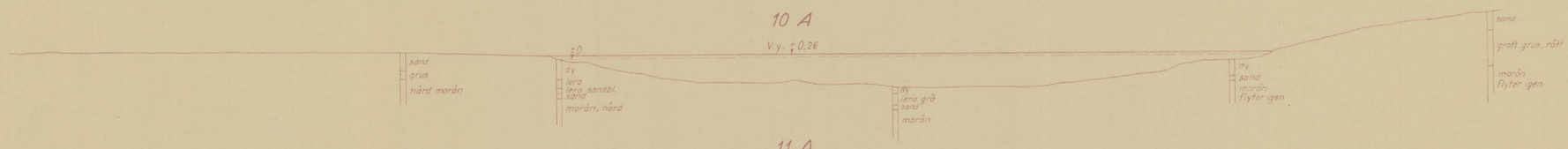

11 A

12 A

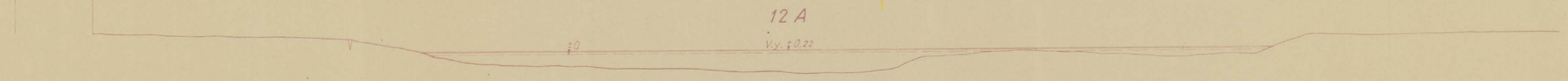

13 A

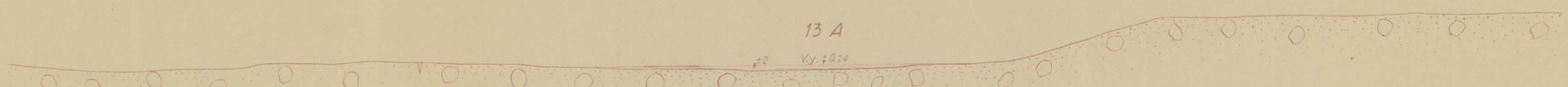

Sten och grus hela sektionen från 12+25 – 13+85

14 A

15 A



16 A



17 A

18 A

KTH.Nr 040.
L 42:0948
Kungl. Lantbruksstyrelsens arkiv

HELGEÅNS REGLERING

Sektioner se bl. 5
Skala 1:200

Diktaten med en ritning å vellum på-
stämplats D. Nr. 21341. Inkom till Kgl.
Lantbruksstyr:n den 14/12 1939.

21/2 1949. bestyrkes
Mats Wærtling
lantbruksingenjör.

5



5+50



6

6+50



7

7+50

8

6A

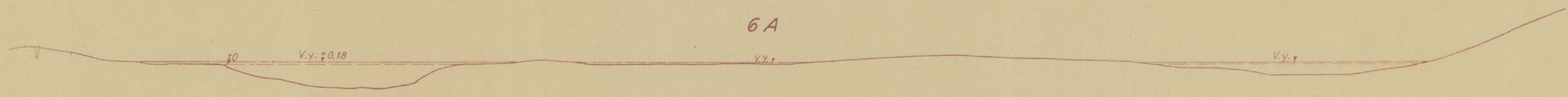

7A



8A

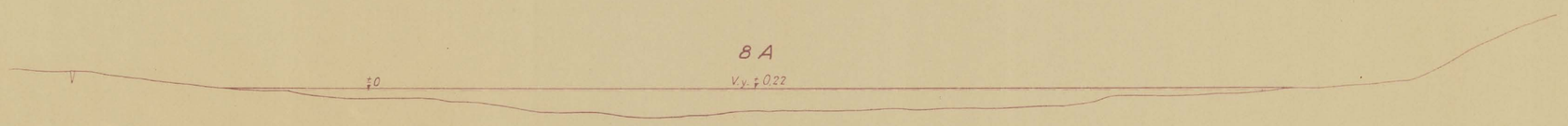

ATM.Nr C41
L 42:0948
Kungl. Lantbrukstyrelsens arkiv

HELGEÅNS REGLERING

Sektioner se bl.5
Skala 1:200

Dikbeskrivning med en ritning å vilken påtänkta arbeten äro utsatta, är till Kgl. Lantbruksstyrelsen den 14/12 1939.

21/2 1949.

Bestyrkes
Klas Westling
lantbruksingenjör

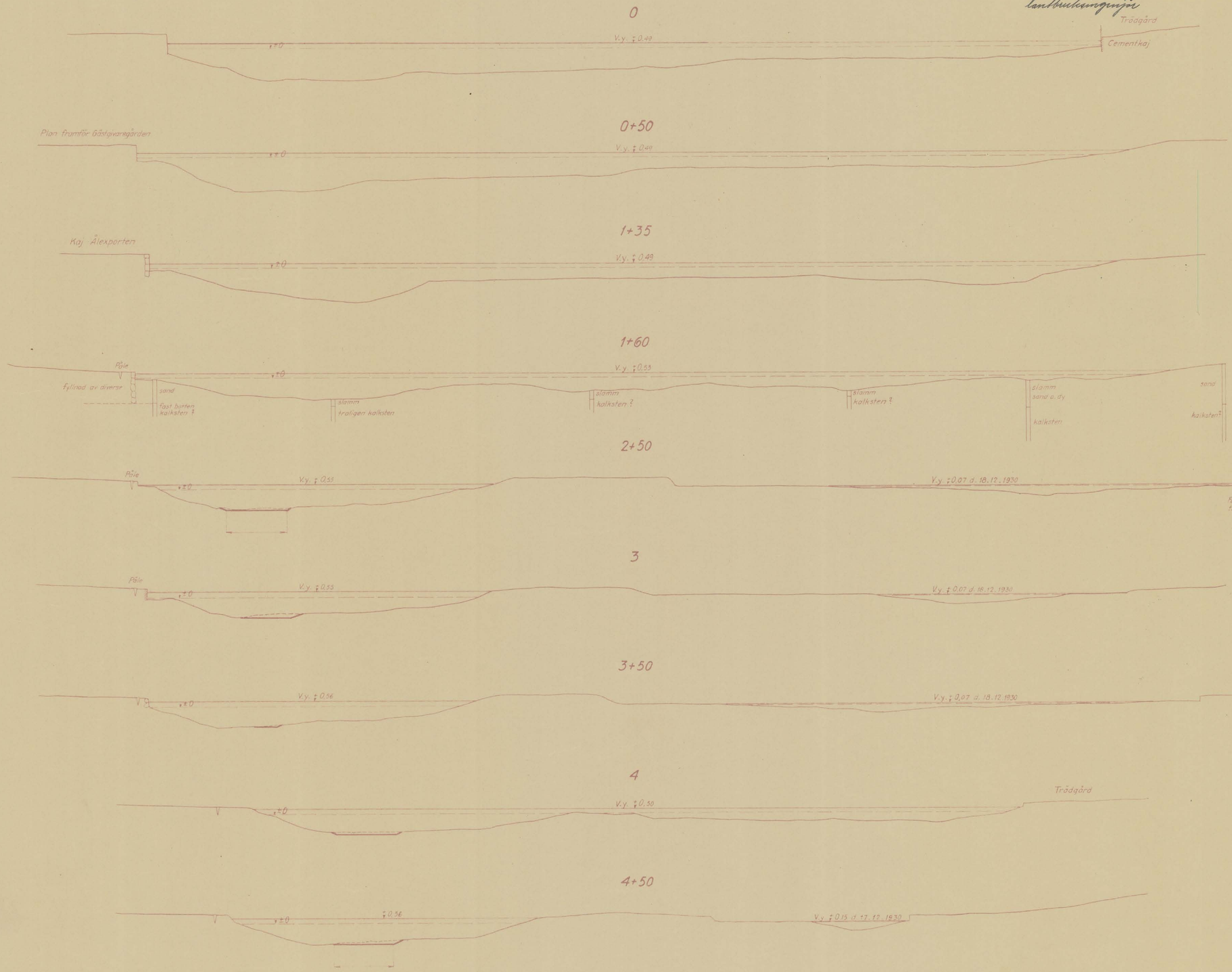

KHH.Nr 042
L 42*0948
Kungl. Lantbruksstyrelsens arkiv

Lån

Lbrstn 10

Ebn 965

40

L 42*0948

SÖDERBYÅNS
1- JUL. 1936
VATTENDOMSTOL

DIARIE N:r 11802
K. LANTBRUKSSTYRELSEN
13 JUL. 1938

12 1/2 39 Bic. 61.

Helgeåns reglering

Borrjournal vid markundersökning

Kungl. Lantbruksstyrelsens
arkiv

Protokoll över verkställd borrning för undersökning av jordarterna kring Helgeån mellan Torsbro och Yngsjö år 1931.

Borrhålets nummer	Jordslag.	Djup i meter.	Anmärkningar.
Kartblad 1.			
Öster om ån.			
1	Sandbl. lera	0.3	Morän 50 m. öster om
	Svämsand	1.2+	borrhålet
		1.5	
2	Lerbl. sand	1.0	
	Morän	0.1+	Hårt packad
		1.1	
3	Moränlera	0.5+	Stenbunden.
		0.5	
4a	Svämsand	0.4	Mullrik
	Dy, svark. sandig	0.4	
	Glaciallera	1.2+	
		2.0	
4b	Sandbl. lera	0.8	
	Glaciallera	0.6+	
		1.4	
5a	Svämsand	0.4	Mullrik
	Dy	0.3	
	Glaciallera	0.9+	
		1.6	
5b	Sandbl. lera	0.8	
	Glaciallera	1.0+	
		1.8	
6a	Dy, lerig	0.8	
	Svämlera	0.8+	
		1.6	
+) +	Tecken angiver att jordarten fortsätter nedåt.		

6 b	Svämsand lerig	0.5	Medanför hmrk
	Morän	0.5+	
		1.-	
7 a	Gyttja lerig	2.0+	
		2.0	
7 b	Gyttja grå lerig	0.6	Väster om stångtel
	Svämlera	0.4	
	dy svart	1.0+	
		2.0	
8 a	Gyttja lerig	2.0+	Längre österut svämlera
		2.0	1.5 meter, underlagrad av svart dy.
8 b	Gyttja lerig	1.2	
	" svart	0.8	
	" blå lerig	1.0+	
		3.0	
9 a	Svämlera dybl.	1.5	
	Svart dy	0.5+	
		2.0	
9 b	Sandbl. lera	0.4	Öster om stenrönet
	Glaciallera	0.3	
	Sand	0.3+	
		1.0	
10 a	Svämlera dybl.	1.5	
	Svart dy	0.5+	
		2.0	
10 b	Glaciallera	1.2+	Öster om dammen.
		1.2	
11 a	Svämlera gyttjebl.	0,5	
	dy svart	1.5+	
		2.-	
11 b	Svämlera	0.3	
	dy svart	0.2	
	Glaciallera	1.5+	
		2.0	

11 c	Glaciallera	1.2+	
		1.2	
12 a	Svämlera, gyttjebl.	0.5	
	dy. svart	1.0+	
		1.5	
12 b	Svämlera gyttjebl.	1,5	
	dy. svart	0.5	
	Gyttja. lerbl.	0,5+	
		2.5	
12 c	Moränlera	0.5+	i backen.
		0,5	
13 a	Svämlera, gyttjebl.	0,5	
	dy	1,5+	
		2.-	
13 b	Svämlera	0.4	
	Gyttja, grå	0.6	
	dy	1,0+	
		2.0	
13 c	Moränlera	1.0+	
		1.0	
13 d	Glaciallera	1.0+	
		1.0	
14 a	Svämlera, sandbl.	1,5	
	dy	0,5+	
		2.-	
14 b	Svämlera, gyttjebl.	1.0	
	Torvdy	1.0+	
		2.-	
14 c	Moränlera	0.8+	
		0.8	
14 d	Glaciallera	1.0+	
		1.0	
15 a	Svämlera, sandig	1.2	
	" gyttjebl.	0.3	
	" sandig	0.7+	
		2.2	

15 b	Svämlera, gyttjehl.	2.0+	
		2.0	
15 c	Svämlera, torvhl.	1.0	
	dy. svart, torvhl.	1.0	
	Torv	0.5	Underlagrad av gyttja.
		2.5	
15 d	Glaciallera	1.0+	
		1.0	
16 a	Svämlera, sandhl.	1.2	
	" Gyttjehl.	0.3	
	" sandhl.	0,7+	
		2.2	
16 b	Svämlera, gyttjehl.	1.8+	
		1.8	
16 c	Torv	2.0+	
		2.0	
16 d	Svämlera, gyttjehl.	0.3	
	Torv	0.4	
	Lera	1.3+	Blå, glacial.
		2.0	
17 a	Svämlera, sandig	1.5	
	dy. svart	1.0+	Ej torvig
		2,5	
17 b	Svämlera	1.0	
	" gyttjehl.	0.5	
	" sandig	0.5	
		2.0	
17 c	Torv	2.0+	
		2.0	
17 d	Svämlera	0.3	
	dy. svart	0.2	
	Lera, gul	0.7+	Glacial.
		1.2	
18 a	Gyttja lerhl.	2.0+	
		2.0	

18b	Torv	2.0+ 2.0	Någon svämlera överst.
18c	Svämlera, torvig Torv Lera, gyttjig, steg	0.5 1.0 1.0+ 2,5	
18d	Svämlera, torvig Torv Lera, gyttjig, steg	0,5 1.0 0,5 2.-	
18e	Glaciallera	1.0+ 1.0	
19a	Dy, svart	2,0+ 2.0	
19b	Gyttja o svämlera	2.0+ 2.0	
19c	Morän	1.0 1.0	Block av flinta och kalkkonkretioner.
19d	Torvmylla Torv Glaciallera	0,5 0,2 1.0+ 1.7	Utsköljd från moränen
19e	Glaciallera	1.0+ 1.0	
	Kartblad 1. Väster om ån.		
1a	Svämsand, lerig Svämsand	0,2 0,8 1.0	På 0,6 m. djup ett mörkare humushaltigt lager.
1b	Svämsand, torvig "	0,5 0,8+ 1.3	
2a	Svämsand, lerig Dy Lera	0,5 0,5 0,5+ 1,5	

2 b	Sand, lerig	0,3	Kummohaltig.
	dy, svart, tegl	0,2	
	Glaciallera	1.-	
		1,5	
3 a	Sand, lerig	0,2	Kummohaltig.
	Sand, ren, mjölig	0,1	
	dy, svart, tegl	0,2	
	Glaciallera	1.-+	
		1,5	
3 b	Glaciallera	1.0+	Tunna mos-andlager
		1.0	
4 a	Gyttja, lerig	0,4	Barrhålet belaget under
	" , torrig	0.6	kraftledningen.
	" , sandhl.	1.0+	
		2.0	
4 b	Mosand	1.0+	
		1.0	
5 a	Gyttja, lerig	0.3	
	" , torrig	0.7	
	" , fast, sandig	1.0+	
		2.0	
5 b	Svämlera, sandig	0.6	
	Torvdy	0.2	
	Lera, fogå sandig	1.0+	Glacial
		1.8	
6 a	Gyttja, lerig	0,5	
	" torrig	0.5	
	" fast	1.0	
		2.0	
6 b	Svämlera, sandig	0.6	
	Torv	1.2	
	Glaciallera	0.7+	
		2.5	
7 a	Gyttja	2.0+	Övrut sandig, mot
		2.0	djupet torvblandad.

7 b	Morand, lerig Torvdy " fast	0,5 0,9 0,6+ 2.0	Kunnshaltig.
8 a	Torvdy, lerig	2.0+ 2.0	Lerhalten avtager mot djupet
8 b	Morand dy	1.0 1.0+ 2.0	Kunnshaltig "
9 a	Gyttja, lerig " , sandig dy, lerig	1.0 1.0 0,5 2,5	Kunnshaltig
9 b	Svämlera, sandig Torvdy Lera sandig	0,6 1.2 0,5+ 2.3	
10 a	Svämlera, gyttjig Torvdy, kunnshaltig	1.0 1.0+ 2.0+	
10 b	Stenig morän		På backen.
11 a	Svämlera Torvdy	1.0 1.0+ 2.0	
11 b	Morän	1.0+ 1.0	
12 a	Gyttja, lerig och sandig " lerig	1.0 1.0+ 2.0	
12 b	Glaciallera	1,5+ 1,5	Mellan ngt sandig
13 a	Svämlera, sandig Gyttja, lerig	0.5 1,5+ 2.0	Kunnshaltig.

13 b	Glaciallera	1,5+	
		1.5	
13 c	Lermylla	0.3	Avlagret 10 meter från
	Torvdy	0,4	13 b i riktning mot 14 b.
	Glaciallera	1.3+	
		2.0	
14 a	Svämlera, sandig	0,5	
	dy, humushaltig	1.3	
	Gyttja, lerig, fast	0,5+	
		2.3	
14 b	Svämlera, humusrik	0.3	
	Torvdy, fast, fast	0,5	
	Gyttja, lerbl. fast	1.2+	
		2.0	
15 a	Svämlera, sandig	1.0	
	Torvdy	0.3	
	Gyttja, lerbl. fast	1.0+	
		2.3	
15 b	Svämlera, humusrik	0.3	Borrning i vallen intill
	Torvdy	0.4	visid glaciallera.
	Lera, fet, gråblå	1.3+	
		2.0	
16 a	Svämlera	0.4	
	dy, svart, humusrik	1.6+	
		2.0	
16 b	Svämlera, sandig	0.3	
	dy, svart, fast	0.2	
	Svämsand	0,2	
	Glaciallera	1.3+	
		2.0	
17 a	Svämlera, sandig	0,5	
	dy, svart, humusrik	1.5+	
		2.0	
17 b	Svämlera, sandig	0,5	
	avrinnes	0,5	

	Örsfört	0,5	
	Dy. svart	1.0	
	Lera, gråblå	0,5+	Glaciallera ?
		2.0	
18a	Svämlera sandig	0.5	Något torvig
	d:o	0,5	
	Dy. svart	1.0+	
		2.0	
18b	Glaciallera	1.2+	
		1,2	
19a	Svämlera, gyttjig	1.0	Föga sandig
	dy. svart	1.0+	
		2.0	
19b	Morän	0,5+	I gränsen av glaciallera.
		0,5	
20a	Växtlevfall, koppitat	0.2	
	Svämlera, sandig	0.3	och gyttjig
	" ren	0.5	
	Dy. svart	1.0+	
		2.0	
20b	Morän	0,7+	
		0.7	
21a	Svämsand	0,5	Humusblandad
	"	1,5+	Mera humusrik.
		2.0	
21b	Morän	0,5+	
		0,5	
22a	Ofullmultnat växtlevfall	0,5	
	Svämlera, sandig	0.3	
	Dy. svart	1.2+	
		2.0	
22b	Svämlera, sandig	0.3	
	Dy. svart	1.7+	Humusrik.
		2.0	

Kartblad 2.

Åsen om ån.

1a	Sträntera, tandig	0,4	På Holme.
	Glaciallera	1.0+	
		1.4	
1b	Gyttja, dyig	2.0+	
		2.0	
1c	Gyttja, dyig	2.0+	
		2.0	
1d	Gyttja	2.0+	Under kraftledningen.
		2.0	
1e	Lera, kalkrik, fin	1.3+	Glaciallera.
		1.3	
2a	Glaciallera	1.5+	Väster om holme, leran
		1.5	ej kalkhaltig.
2b	Sträntera	0,5	
	Gyttja, lerig	0.7	
	Glaciallera	1.0+	Ej kalkhaltig
		2.2	
2c	Sträntera, tandig	0.4	
	Lera	1.1	Ej kalkhaltig
	"	0.5+	Kalkrik.
		2.0	
2d	Gyttja	2.0+	
		2.0	
2e	Gyttja	2.0+	
		2.0	
2f	Glaciallera	1.5+	
		1.5	
2g	Lera, humusrik	0.6	
	Glaciallera	1.5+	
		2.1	
3a	Sträntera	0.2	
	Överjord	0.2	

	Mulljord	0.2	
	Torvdy	1.0	
	Glaciallera	1.0+	Lgr. gul.
		2.2	
3 b	Torvdy	1,5+	
		1,5	
3 c	Torvdy, lerig	1.3+	
		1,3	
3 d	Gyttja, lerbl.	1.2+	Grågrön, kalkhaltig
		1.2	
3 e	Svämlera	0.4	
	Torvdy	0,6	
	Glaciallera	1.0+	
		2.-	
3 f	Svämlera	0.1	
	Glaciallera	1.5+	
		1.6	
3 g	Lera, lumnsrik	0,3	Vid Skyttespårbjongen
	Glaciallera	1.0+	
		1.3	
3 h	Lera, lumnsrik	0,4	
	Glaciallera	1.0+	
		1.4	
4 a	Lera, sandig, kalkrik	0,5	Ej varvig
	Kalksand o grus	1.0+	
		1.5	
4 b	Lera, sandig	0,4	
	Glaciallera	1.0+	
		14	
4 c	Lera, sandig	0,6	
	Glaciallera	1.0+	
		1.6	
4 d	Lera, sandig, med		Troligen glaciallera, åtminsto-
	torvdylager	1.7+	ne på djupet.
		1.7	

4e	Svämlera. Glaciallera	0,4 1.0+ 1.4	
4f	Lera, humushh Glaciallera	0.3 1.2+ 1.5	
4g	Morän av kalksand o grus	1.0+ 1.0	Stenigt
4h	Lera, humushh Glaciallera	0,4 1.0+ 1.4	
4i	Lera, humushh Glaciallera	0.4 1.0+ 1.4	
5a	Lera, lerig	1.3+ 1.3	Ej kalkhaltig.
5b	Lera, lerig, sig, grd Torvdy	1,4 0.3+ 1.7	Ej kalkhaltig.
5c	Lera Torvdy	0.6 1.2+ 1.8	Ej kalkhaltig
5d	Lera, humushh Glaciallera	0,5 1.0+ 1.5	Kalkhaltig
5e	Lera, humushh Glaciallera	0.8 1.0+ 1.8	
5f	Glaciallera	1.0+ 1.0	
5g	Morän, kalksand o grus	0,5+ 0.5	
5h	Glaciallera	1,5+ 1,5	

5 i	Lera, humushrik Glaciallera	0.3 1.0+ 1.3	
6 a	Svämlera Torvdy	1.5 0,2+ 1.7	Leg. gul.
6 b	Svämlera Glaciallera	1,5 0,5+ 2.0	Med lager av Torvdy
6 c	Svämlera	1.7+ 1.7	Leg. gul.
6 d	Svämlera Glaciallera	1.0 1.0+ 2.0	med humusränder
6 e	Morän	0,4+ 0,4	Bestående av stenig kalk-grus.
6 f	Glaciallera	1.0+ 1.0	
6 g	Lera, humushrik Glaciallera	0,4 1.0+ 1,4	
7 a	Glaciallera	1.2+ 1.2	
7 b	Lera, humushrik Glaciallera	0,3 1.0+ 1,3	
7 c	Lera, humushrik Glaciallera	0.3 1.0+ 1.3+	
7 d	Sand, humushrik Kalksand o grus	0.3 0.7+ 1.0	Morän
7 e	Sandig lera Stenig "	1.2 0.3+ 1,5	Morän

8 a	Torvdy, lerig	1.5+ 1.5	
8 b	Lera, humusrik Lera Kalksand, lerig	0.3 0.2 0.5+ 1.0	Ej kalkhaltig Glacial ? Morän ?
8 c	Lera, humusrik Glaciallera	0.4 1.0+ 1.4	
8 d	Lera, humusrik Glaciallera	0.3 1.0+ 1.3	
8 e	Sand, lerig Grus, lerig och stenig	0.3 0.4+ 0.7	Humusrik Morän
9 a	Morän, kalkrik	0.5+ 0.5	
9 b	Lera, humusrik Glaciallera	0.4 1.0+ 1.4	
9 c	Lera, humusrik Lera, gul, teg, flammig	0.2 1.3+ 1.5	Svämlera eller glacial-lera ?
9 d	Sand, lerig Lera, gul, teg, varvig	0.5 1.0+ 1.5	Svämlera eller glaciallera ?
9 e	Lera, humusrik Lera, varvig, ej kalkig	0.3 1.0+ 1.3	Svämlera eller glaciallera ?
9 f	Lera, teg, gul, ej varvig	0.7+ 0.7	
10 a	Sand, humusrik Kalkgrus	0.4 1.0+ 1.4	

10 b	Svämsand	0,6+ 0,6	Lerig, dyng.
10 c	Svämsand, lerig Lera, kalkhaltig	0,5 1.2+ 1,7	
10 d	Lera, humusrik Lera, varvig, ej kalkh.	0.3 1.2+ 1.5	
10 e	Lera, humusrik Glaciallera	0.3 1.2+ 1,5	
10 f.	Glaciallera	1.2+ 1.2	
11 a	Kalksand o. grus med sten	1.0+ 1.0	Morän
11 b	Lera, kalkrik Gyttja	0.3 1.0+ 1.3	
11 c	Glaciallera Morän, stenig	0,8 0.5+ 1.3	
11 d	Morän	1,0+ 1.0	
11 e	Lerig kalkgrus Kalksand o. grus	0,8 0.5+ 1.3	Morän
12 a	Glaciallera	0.5+ 0,5	i sjön, 1.5 m:s vatten
12 b	Gyttja, lerig Lera	0.9 0,5+ 1.4	Svämlera.
12 c	Sand, humusrik Kalksand, sten	0.2 0.5+ 0.7	Morän

12 d	Glaciallera	1.0+ 1.0	
13 a	Gyttja, lerig ö torvdy	1.5+ 1.5	i sjön.
13 b	Lera, kalkig, gråblå	1.5+ 1.5	i sjön
13 c	Kalksand, sten	0.5+ 0.5	Morän: i strandkanten.
13 d	Sträsand, lerig Glaciallera	1.2 0.5+ 1.7	I Näsbygårds trädgård
13 e	Sand ö grus Kalksand ö grus	0.3 0.7+ 1.0	Humusrik Morän
14 a	Lera, gråblå, kalkhaltig Glaciallera	0.2 0.8+ 1.0	I sjön
14 b	Lera, kalkh. gråblå Glaciallera	0.5 1.0+ 1.5	i sjön
14 c	Gyttja, lerig Glaciallera	0.4 1.0+ 1.4	
14 d	Sand, humusrik Kalksand ö grus	0.6 0.4+ 1.0	Morän
15 a	Lera, kalkig, gråblå Glaciallera ?	0.3 0.3	i sjön, 1.5 m. vatten
15 b	Sand ö sten	0.7+ 0.7	Morän
15 c	Glaciallera	1.2+ 1.2	
15 d	Kalksand ö grus	0.8+ 0.8	Morän.

16 a	Lera, kalkh., gråblå	0,5+ 0,5	i Tjön 1,6 m. vatten
16 b	Sand, lerbl. Morän	0,5 0,5+ 1.0	
16 c	Lera, humushalt Morän	0,4 0,5+ 0.9	
16 d	Lera, humushalt Glaciallera	0,4 1.3+ 1.7	
17 a	Torvdy	1.0+ 1.0	i Tjön 0,8 m. vatten
17 b	Lera, lerig Lera, kalkig, grusig	0,3 0,6+ 0,9	Morän
17 c	Lera, lerig Glaciallera	0,3 1.0+ 1.3	
17 d	Sand, grov, kalkfri " lerig, kalkhaltig Glaciallera	0,5 0,5 0,5+ 1.5	
17 e	Lera, lerig Glaciallera	0,2 1.3+ 1.5	
17 f	Glaciallera	1.3+ 1.3	
17 g	Lera, humushalt Kalksand " med sten	0,2 0,4 0,2+ 0.8	Morän.
17 h	Glaciallera	1.0+ 1.0	

18 a	Kalkhaltig, grus Glaciallera	0.7 0.8+ 1,5	
18 b	Lera, humushrik Glaciallera	0.3 1.2+ 1,5	
18 c	Lera, humushrik Glaciallera	0.3 1.2+ 1.5	
18 d	Glaciallera	1.7+ 1.7	
18 e	Glaciallera	1,7+ 1.7	
18 f	Glaciallera	1,5+ 1.5	
18 g	Glaciallera	1,5+ 1,5	
18 h	Glaciallera	1.0+ 1.0	
18 i	Glaciallera	1.0+ 1.0	
19 a	Ofärmullnat växtavfall Sand och grus Glaciallera	0,3 0,2 1.0+ 1.5	Utan kalk.
19 b	Kalkgrus med sten	0,8+ 0.8	Morän
19 c	Glaciallera	1.0+ 1.0	
19 d	Glaciallera	1.0+ 1.0	
19 e	Tov Svämlera med dy Lera, ej kalkhaltig	0.3 1.2 0,5+ 2.0	

19 f.	Lera, humusrik	0.5	
	Glaciallera	1.0+	
		1.5	
19 g	Glaciallera	1.2+	
		1.2	
19 h	Glaciallera	1.2+	
		1.2	
19 i	Lera, dyblandad	0.6	
	Svämlera	0.6	
	Sand, kalkhaltig	0.4+	
		1.6	
20 a	Morän	0.7+	
		0.7	
20 b	Torvdy, svart	0.5+	I viken 1.2 m. vatten
		0.5	
20 c	Glaciallera	1.0+	
		1.0	
20 d	Glaciallera	1.0+	
		1.0	
20 e	Glaciallera	1.0+	
		1.0	
20 f	Glaciallera	1.0+	
		1.0	
20 g	Glaciallera	1.0+	
		1.0	
20 h	Gyttja, lerig	0.5	
	Gyttja	0.3	
	Glaciallera	0.7+	
		1.5	
20 i	Gyttja, lerig	0.7	
	Torv	1.0+	
		1.7	
21 a	dy	3.0+	
		3.0	

21 b	Torv	1.6+	
		1.6	
21 c	Glaciallera	1,5+	
		1,5	
21 d	Kalksand, sten	1.0+	Morän
		1.0	
21 e	Glaciallera	1,5+	
		1,5	
21 f	Lera, hummusrik	0.4	
	Glaciallera	1,0+	
		1.4	
21 g	Svämlera	0.3	
	Torvdy	1.4+	
		1.7	
21 h	Svämsand, leirig	0.3	
	Torvdy	1.1+	
		1,4	
21 i	Svämsand	1.0	Med torvdylager.
	do leirig	0,6	
	Glaciallera	0,4+	
		2.0	
22 a	Kalkgrus	0,5+	Morän.
		0,5	
22 b	Torvdy	1.3+	
		1.3	
22 c	Torvdy	1.3+	
		1,3	
22 d	Svämsand, leirig	0.8	Med torvdylager
	Glaciallera	0,5+	Möjligen svämlera
		1.3	
22 e	Svämsand, leirig	0.2	Hummusrik
	Glaciallera	1.0+	
		1.2	
22 f	Svämsand, leirig	0.2	Hummusrik
	Glaciallera	1.0+	
		1.2	

23a	Morän	0,5+ 0,5	Kalvön
23b	Svämlera Torvdy	1,5 0,5+ 2.0	
23c	Svämlera Torvdy	0,6 1.1+ 1.7	
23d	Torvdy	1,5+ 1,5	
23e	Svämlera Glaciallera	0,5 1.0+ 1,5	
23f	Glaciallera	1,5+ 1,5	
23g	Lera, humusrik Glaciallera	0,3 1,4+ 1.7	
23h	Svämlera, sandig Glaciallera	1.2 0,8+ 2.0	
23i	Lera, humusrik Glaciallera	0,5 1.0+ 1,5	Söder om stallhus.
24a	Gyttja	0.5+ 0,5	I vattnet. Underlagras av glaciallera.
24b	Glaciallera	1.5+ 1,5	
24c	Svämsand Kalksand o. sten	0.2 0,5+ 0.7	Morän.
24d	Glaciallera Kalksand	0,4 0,4+ 0,8	Morän.

25 a	Gyttjig sränsand	0,5+ 0.5	i vatten
25 b	Sränsand, underlagrad av gyttja.		i vatten, svårkomligt
25 c	Torvdy	1,5+ 1,5	
25 d	Torvdy	1,5+ 1,5	
25 e	Torvdy Kalksand ö sten	0,3 0,5+ 0,8	Morän.
25 f	Torvdy	1,5+ 1,5	
25 g	Torvdy Lera, gråblå	1.0 0.3+ 1,3	
25 h	Glaciallera	1,5+ 1,5	
25 i	Glaciallera	1,5+ 1,5	
25 j	Leig kalksand	0.5+ 0,5	Morän.
25 k	Sand, föga kalkhaltig Stenig morän	0.8 0,5+ 1,3	
26 a	Sränsand, gyttjig	1.0+ 1.0	i vatten
26 b	Gyttja, leig	1.3+ 1,3	i vatten.
26 c	Gyttja, lerig	1.0+ 1.0	i vatten.
26 d	Gyttja	0,5+ 0,5	1.4 m. vatten.
26 e	Gyttja Kalksand	1.0 0.3+ 1.3	Morän.

26 f.	Gyttja	1.0+ 1.0	
26 g	Svämlera Torvdy Glaciallera	0.6 0.2 1.0+ 1.8	
26 h	Glaciallera	1.0+ 1.0	
26 i	Glaciallera	1.0+ 1.0	
26 j	Glaciallera	1.0+ 1.0	
26 k	Glaciallera	1.0+ 1.0	
27 a	Torvdy och gyttja	1,5+ 1,5	
27 b	Svämlera Torvdy o gyttja	0,5 1.0+ 1,5	
27 c	Glaciallera	1.0+ 1.0	Invid moränkulle.
27 d	Svämsand Torvdy Glaciallera	0.5 0.1 1.0+ 1.6	
27 e	Lera, kummarik Glaciallera	0,5 1.0+ 1,5	
	Kartblad 2. Väster om ån.		
1 a	Glaciallera	1.0+ 1.0	Under kraftledningen.
1 b.	Svämsand, lerig Torv	1,3 0.4+ 1.7	Kummarik

1 c	Lera, sandig	0.6	
	Lera, gul, styv	1.0+	Antagligen morän.
		1.6	
1 d	Torvbl. sand o grus m. sten	0.6	
	Lera, gul, styv	0,4+	Antagligen morän
		1.0	
1 e	Lerbl. sand och grus	0.8	
	Glaciallera	0.7+	
		1,5	
1 f	Torv	1,5+	
		1,5	
1 g	Gyttja	1,5+	
		1,5	
1 h	Gyttja, lerbl.	0,5	
	Sand, grov	0.7+	
		1.2	
1 i	Sand, lerhaltig	1.7+	Antagligen svämbildning
		1.7	
2 a	Sand, humushalt	1.4	do
	" ren, vit	0.3+	
		1.7	
2 b	Lera, torvig	1.7	do
	" gyttjig	0,3+	
		2.0	
2 c	Svämlera, sandig	1,7+	Humushalt
		1.7	
2 d	Leig sand m. sten	0,6+	Morän
		0.6	
2 e	Svämsand	0.2	
	Glaciallera	1.3+	
		1,5	
2 f	Torvdy, lerhaltig	1,5+	
		1.5	
2 g	Gyttja, torvig	1.0+	
		1.0	

2 h	Gyttja, lerig	1,5+	
		1,5	
2 i	Sand, lerig	1,5	
	" grov	0.3+	Antagligen morän.
		1,8	
3 a	Sand, humushalt	0.4	
	Sand, ren, fin	1.1+	
		1.5	
3 b	Svämlera, sandig	0.4	
	Torvdy	1.2	
	Lera, styv, grå	0.5+	Kalkfri
		2.1	
3 c	Torvdy	1,5+	
		1,5	
3 d	Torvdy	1.3+	
		1.3	
3 e	Lera, gyttjig, grå	0.9	
	Glaciallera	0,5+	
		1,4	
3 f	Torvdy	1,5+	m. lerliga gyttjelager
		1,5	
3 g	Svämsand, lerig	1,5+	
		1,5	
3 h	Svämsand, lerig	1,6+	
		1.6	
4 a	Sand, humushalt	0.7	
	" ren, vit, grov	0.8+	Kalkhaltig.
		1,5	
4 b	Svämlera, sandig	0.2	
	Glaciallera	1.3+	
		1,5	
4 c	Svämsand, lerbl.	0.2	
	Torvdy	1,5+	
		1.7	

5 a	Sand, grov, rödgul	0,5	
	Kalksand	0.6	
	Glaciallera	0,5+	
		1.6	
5 b	Lera, sandbl., humushalt	0.3	
	Glaciallera	1.0+	
		1.3	
5 c	Svämlera, sandig	0.6	
	Torvdy	1.1+	
		1.7	
5 d	Torvdy	1.7+	
		1.7	
5 e	Gyttja, lerig och torvig	1.0+	i sjön
		1.0	
6 a	Glaciallera	1.0+	åker
		1.0	
6 b	Glaciallera	1.0+	åker
		1.0	
6 c	Sand, grov, humushaltig		äng
	med lager av rödgul sand	1.7+	
		1.7	
6 d	Svämlera något sandig	1.7+	äng
		1.7	
6 e	Morän, stenig	1.0+	I kullen.
7 a	Sand, humushaltig	0,5	Åker. Vid kraftledning
	Sand grov	1.2	
		1.7	
7 b	Sand, fin, mjälig	1.2	åker
	Glaciallera	0,5+	
		1.7	
7 c	Sand, humushaltig	0.2	i kullen
	Morän, stenig	0,5+	
		0.7	

7 d	Svämsand, lerig	0.7	vid stranden.
	Torvdy	1.0+	
		1.7	
8 a	Sand, humushik	0.3	åker
	" grov, rödgul	0,5	
	" " mjölig	0.6	
	Torvdy	0,3+	
		1.7	
8 b	Sand, humushik	0,4	
	Kalksand	0,2	
	Svämlera, grågul, steg	1.1+	
		1.7	
8 c	Sand, humushik	0,2	
	Torv	1.3	
	Sand, kalkig	0,2+	
		1.7	
8 d	Torvdy	1.7+	Bland Phragmites
		1.7	
9 a	Sand, humushik	0.3	Åker
	" fin, mjölig	1.2	
	Torvdy	0,3+	
		1,8	
9 b	Svämlera	1,5	äng.
	Torvdy	0.1	
	Svämlera	0,1+	
		1,7	
9 c	Torvdy	0,2	äng
	Sand, rödgul, mjölig	1.4	
	Torvdy	0,2+	
		1,8	
10 a	Sand, humushik	0.3	Åker. vid Skrapledningen
	" fin, mjölig	1.2+	
		1,5	
10 b	Svämsand, lerig	0,6	I dungen vid fiken
	Lera, kalkig med sten	0.6+	
		1.2	

10 c	Sand, grov rit Torvdy lerig	0.7 1.0+ 1.7	Åker om dungen.
11 a	Sand. Lmmusrik, lerig Glaciallera	1.2 0.5+ 1.7	Åker
11 b	Svämsand, lerig Glaciallera	0.7 0.6+ 1.3	Äng, vid staket
11 c	Lera, kalkig Glaciallera	0.4 1.3+ 1.7	Äng
11 d	Sand Torvdy	0.6 0.7+ 1.3	Vid vatten
12 a	Torvdy Lera, leg. gul (möjl. glacial)	0.4 1.3+ 1.7	Åker
12 b	Sand, lmmusrik " , fin, rit Glaciallera	0.3 0,5 1.0+ 1,8	Äng
12 c	Lera, sandig Glaciallera	0.2 1.0+ 1.2	
12 d	Sand Torvdy Lera, gyttjig, gråblå	0,5 0,3 0,5+ 1,3	
13 a	Torv, sandig Sand, lerig, torvig Glaciallera	0.3 0,9 0,5+ 1.7	Åker om stallhuset
13 b	Torv Sand, torvig Glaciallera	0,2 0,4 1.0+ 1.6	Äng

13 c	Sand. Lerig	1,3+ 1.3	
14 a	Sand, Lunnusrik Morän	0.6 0,4+ 1.0	Åker om stallus i slutsningen.
14 b	Sand, rik, med kavskikt Torvdy	0.9 0,8+ 1.7	Äng
14 c	Sand, Lunnusrik Torvdy	0,8 0,4+ 1,2	
15 a	Sand lerig	0,5+ 0,5	Åker, vid kraftledning.
15 b	Torv	0,4+ 0,4	
15 c	Sand, Lunnusrik Torv	0.6 1.1+ 1.7	Vid gjön.
16 a	Sand, lerig	1.7+ 1.7	Åker, vid kraftledning
16 b	Svämsand, lerig Lera, gul, sandig Glaciallera	1.0 0.3 0.5+ 1.8	Äng
16 c	Sand. Lunnushaltig Torvdy	0.9 0.8+ 1.7	
17 a	Sand, lerig, rödgul	1.7+ 1.7	Åker, vid kraftledning.
17 b	Sand. lerig, rödgul Lera (glacial ?)	0,8 0,9+ 1.7	Åker
17 c	Lera, grågul, sandig Glaciallera	0,6 1.0+ 1.6	Äng.

17d	Sand, humushaltig Torvdy	0.7 0,5+ 1.2	Ytvattnet
18a	Lera, sandig Glaciallera	0,3 0.7+ 1.0	Åker
18b	Lera, sandig Glaciallera	0.4 1.0+ 1,4	åker
18c	Lera, sandig Lera, gul, tegl (glacial?)	0.3 1.2+ 1,5	äng
18d	Sand, humusrik, rödgul Lera, gråblå, gyttjig	1,3 0,5+ 18	vid stranden.
19a	Sand, fin, rödgul Glaciallera	1.0 0,5+ 1,5	Åker
19b	Glaciallera	1,4+ 1.4	
19c	Lera, sandig Glaciallera	0,3 1.0+ 1.3	
19d	Lera, sandig, torvig Torv Sand	0,5 1.1 0.1+ 1.7	vid ån.
19e	Torvdy med gyttjelager	1.7+ 1.7	Åker om ån.
20a	Glaciallera	1,5+ 1,5	Åker. Åker om bokeriet.
20b	Glaciallera	1,5+ 1,5	Åker
20c	Lera, humusrik Glaciallera	0.3 1.0+ 1.3	Åker.

20 d	Lera, lovig	0.3	
	Svämlera	1.2	
	Torv	0.5+	
		2.0	
20 e	Lera, sandig o lovig	0.6	Ang. vid pumphuset.
	Glaciallera	1.0+	
		1.6	
20 f	Lera, sandig	0,5	
	d:. lovig	0.7	
	d:. gråblå (glacial?)	0,5+	
		1.7	
20 g	Lera, sandig	0,5	åker.
	Torvdy. lerbl.	0,7	
	Lera, gråblå (glacial?)	0,5+	
		1,7	
20 h	Lera, sandig	0,3	Åker
	d:. glacial	1,0+	
		1,3	
20 i	Torv	0,3	
	Lera, gråblå	0,5-	
	" , glacial	0,5+	
		1,3	
20 j	Torv	0,3	I vatten.
	Lera, gråblå	0,5-	
	" glacial	0,5+	
		1,3	
21 a	Glaciallera	1.0+	Åker
		1.0	
21 b	Lera, humusrik, sandig	0,3	Åker
	Torv	0.6	
	Gyttja, lerig	1,1+	
		2.0	
21 c	Lera, humusrik, sandig	0.4	åker
	Lera, glacial	1.0+	
		1,4	

21 d	Lera, sandig Glacial lera	0.2 1.0+ 1.2	Åker
21 e	Lera, sandig " , glacial	0.2 1.0+ 1.2	Åker
21 f	Lera, sandig Torvdy	0,5 1.2+ 1.7	Åker
21 g	Torv	1.7+ 1,7	Åker.
21 h	Lera, sandig " , glacial	0,3 1.0 1.3	Åker
21 i	Torv Lera, glacial	0.3 1.0+ 1,3	I norra vallen
21 j	Lera, sandig " , glacial	0.3 1.0+ 1,3	Åker
21 k	Torvdy, lerig	1.7+ 1.7	Vid ån.
21 l	Sandig svämsand i gyttja	1.2+ 1,2	Vid ån.
21 m	Lera, glacial	1.7+ 1.7	Äng
21 n	Svämlera, torvig Lera, gråblå, kalkig	0.2 1.5+ 1.7	äng.
21 o	Lera, gråblå, kalkig	1.7+ 1.7	
21 p	Lera, gråblå, kalkig	1.7+ 1.7	
21 q	Lera, gråblå, kalkig	1.7+ 1.7	

21 a	Gyttja, lerig, lerig	1,7+	7 Starren
		1.7	
22 a	Lera, humus ö sandbl.	0.4	
	" , glacial	1.0+	
		1.4	
22 b	Sand. humusbl.	0.3	Aker
	Tarv	0.2	
	Lera, glacial	1.0+	
		1.5	
22 c	Sand, lerig	0.4	Aker
	Lera, glacial	1.0+	
		1.4	
22 d	Lera, glacial	1.0+	
		1.0	
22 e	Sand, lerig, humusrik	0,5	Aker
	Torvdy	0.7	
	Gyttja, gräblå, lerig	0.5+	
		1.7	
22 f	Lera, humusrik	0.3	
	" , glacial	1.0+	
		1,3	
22 g	Svämlera, sandig	1.0	
	Tarv	0.7+	
		1.7	
22 h	Svämlera, sandig	0.7	på "Blackan"
	Sand, rödgul	0.5	
	Torvdy	0.4	
	Lera, gräblå	0.5+	
		2.1	
22 i	Sand, grov, humusrik	0.3	Blackan.
	Lera, glacial	1.0+	
		1,3	
22 j	Lera, glacial	1,3+	Blackan
		1,3	

22 k	Lera. glacial	1.2+ 1,2	Blacham
22 l	Svämlera, sandig, sandig	1.2+ 1,2	Blacham
22 m	Svämlera, sandig Glaciallera.	1,5 0,5+ 2.0	
23 a	Lera, glacial	1.0+ 1.0	Åker
23 b	Lera, glacial	1.0+ 1.0	Åker
23 c	Lera, glacial	1.0+ 1.0	Åker
23 d	Lera, sandig Tarv och torvdy	0,5 1.2+ 1.7	Åker
23 e	Sand, lerig " , kalkig Lera, glacial	0.5 0.2 1.0+ 1.7	
23 f	Torvdy Lera, gråblå, gyttjig	1.0 0.7+ 1.7	Ang
23 g	Torvdy Gyttja	1.7 1.0+ 2.7	Ang.
23 h	Tarv och torvdy	1.7+ 1.7	Ang.
23 i	Torvdy, lerig	1.7+ 1.7	Blacham
23 j	Torvdy, lerig	1,7+ 1.7	Blacham
23 k	Lera, sandig " glacial	0.3 1,4+ 1.7	Blacham

23 l	Sand, grov, humusrik	0.2	Blackan
	Lera, glacial	1.2+	
		1.4	
23 m	Svämlera, sandig	0.7	Blackan
	Torvdy	1.0+	
		1.7	
24 a	Lera, glacial	1.2+	Åker
		1.2	
24 b	Lera, glacial	1.2+	Åker
		1.2	
24 c	Sandmylla, lerig	0.7	Åker
	Lera, glacial	1.0+	
		1.7	
24 d	Sandmylla	0.4	Åker
	Lera, glacial	1.0	
		1.4	
24 e	Torv	0.5	Vid gårdsgård
	Lera, gråblå, gyttjig	1.0	
	Kalksand	0.2+	
		1.7	
24 f	Torv	1.7+	Kärr
		1.7	
24 g	Torv	1.7+	Kärr
		1.7	
24 h	Torv och Torvdy	1.7+	Äng.
		1.7	
24 i	Torv och Torvdy	1.7+	Äng
		1.7	
24 j	Torv och Torvdy	1.7+	
		1.7	
24 k	Torv och Torvdy	1.7+	
		1.7	
24 l	Svämlera, sandig, lerig	1.2	Blackan
	Torvdy	0.5+	
		1.7	

24m	Torvdy Lera, gråblå, gyttjig " . glacial	0.9 0.3 0.7+ 1.9	Nära om dungen
24n	Lera, bantig " . glacial	0,3 1.0+ 1,3	Åker om Lillö ruin
24o	Svämlera, bantig, lerig	1,7+ 1,7	Blackan. vid ån.
25a	Grov grus o sand Lera, glacial	0.3 1.2+ 1.5	Åker
25b	Torv Kalkrand, grov, lerig Lera, gråblå	0.6 0.3 0,8+ 1.7	Åker
25c	Torv	1,7+ 1.7	Åker
25d	Torv Lera, glacial	0,5 1.0+ 1,5	äng
25e	Torv Lera, gråblå	1.6 0.2+ 1.8	Åker om pumphuset.
25f	Torv	1,7+ 1,7	Kärr.
25g	Torv	1.7+ 1,7	Kärr
25h	Torv	1.7+ 1.7	Kärr
25i	Torv Lera, glacial	05 1.0+ 1.5	Äng
25j	Torvdy	1.7+ 1.7	Vid bron.

25 k	Torvdy, sandig	1.0	Blackan
	Svämlera	0.7	
	Torvdy	0.2+	
		1.9	
25 l	Svämlera, sandig	1.0	Blackan.
	Torvdy	0.7+	
		1.7	
25 m	Lera, sandig, sårig	1.7+	Blackan
		1.7	
25 n	Torvdy, lerig	1.7+	Vid ån.
		1.7	
26 a	Lera, sog, gul	0.6	Åker
	Kalksand	0.1	
	Lera, kalkig, sandig	0,3	
	" , glacial	0.7+	
		1.7	
26 b	Torv	1.4	Äng
	Lerig gyttja, gråblå	0,5+	
		1.9	
26 c	Torv	1.2	Äng
	Lerig gyttja, gråblå	0,5+	
		1.7	
26 d	Torv	1,4	Äng
	Lerig gyttja, gråblå	0,5+	
		1.9	
26 e	Torv	1.3	Äng
	Lera, gråblå	0,5+	
		1.8	
26 f	Torv	1.7+	Äng
		1.7	
26 g	Torv	1.6	Vid Lills gård.
	Lera, gråblå	0,5+	
		2.1	
26 h	Lera, glacial	1.7+	Åker
		1.7	

26 i	Torv, sandig	0.3	Äng
	Torv	1.2	
	Gyttja, lerig, gråblå	0,5+	
		2.0	
26 j	Tordy	0,5	Kärr
	Svämlera, sandig	1.2+	
		1,7	
26 k	Tordy	0.8	Kärr vid ån.
	Svämlera, sandig	0.9+	
		1,7	
27 a	Lera, glacial	1.0+	Åker, åsen om väg till
		1.0	Lilfö.
27 b	Lera, sandig	0.2	Åker
	" , glacial	1.2+	
		1.4	
27 c	Torv	0.6	Äng.
	Gyttja, lerig, gråblå	1.1+	
		1.7	
27 d	Torv	1,7+	Kärr
		1.7	
27 e	Tordy	1,7+	Kärr
		1,7	
27 f	Gyttja, lerig	1,7+	Kärr
		1.7	
28 a	Lera, glacial	1.2+	På kulle
		1.2	
28 b	Lera, glacial	1,2+	
		1,2	
28 c	Torv, lerig	0.8	
	Lera, glacial	1.0+	
		1,8	
28 d	Lera, glacial	1.0+	
		1.0	
28 e	Lera, glacial	1.0+	
		1.0	

28 f	Torv	1.7+ 1.7	N. O. gamla Ingravarna
28 g	Torvdy	1,5+ 1,5	
28 h	Torvdy	1,5+ 1,5	
28 i	Torvdy	1,7+ 1.7	Vid dike.
28 j	Gyttja, torvig	1,7+ 1,7	
28 k	Gyttja	1.7+ 1.7	
28 l	Gyttja	1,7+ 1.7	
28 m	Gyttja	1.7+ 1.7	
28 n	Gyttja	1,7+ 1.7	
29 a	Lera, sandig d:o glacial	0.3 1.2+ 1,5	Åter om Ihus
29 b	Torv, lerig	1,7+ 1.7	Äng
29 c	Torv	1,7+ 1.7	Äng
29 d	Torv	1,7+ 1,7	Äng
29 e	Svämlera, torvig Torv	0,6 1.1+ 1.7	L. V. Ingrav
29 f	Torv, lerig Lera, blå	1,6 0.5+ 2.1	L. Ingrav
29 g	Svämlera med torvlager	1.7 1.7	

29 h	Svämlera med torvlager Lera, blå	1.7 0.3 2.0	
29 i	Svämlera, lerig och sandig Torvdy	1.0 0.7+ 1.7	
29 j	Svämlera, lerig och sandig Torvdy	1.0 0.7+ 1.7	
29 k	Svämlera, ren, grå Torv med stubbar	1.2 0.5+ 1.7	
29 l	Svämlera, sandig Lera, glacial	1.2 0.5+ 1.7	Holme
29 m	Lera, glacial	1.5+ 1.5	Holme
29 n	Gyttja, lerig	1.7+ 1.7	Vid kraftledningen.
29 o	Gyttja	1.5+ 1.5	Vid ån, mitt för Fiskare-backen
30 a	Lera, glacial	1.0+ 1.0	
30 b	Torv, lerig	1.7+ 1.7	Äng
30 c	Torv, lerig	1.2+ 1.2	Vid väg.
30 d	Torv, lerig	1.7+ 1.7	
30 e	Gyttja, lerig Torv	1.0 0.7+ 1.7	Kärr
30 f	Gyttja, lerig Torv	1.0 0.7+ 1.7	Kärr.

30 g	Gyttja, leig Tarv	1.0 0.7+ 1.7	Kär
30 h	Tarvdy	1,5+ 1,5	
30 i	Tarvdy	1,7+ 1.7	
30 k	Tarvdy	1,7+ 1.7	
30 l	Tarv Lera, blå	1.0 0.7+ 1.7	Vid östra Kanten av kolmen.
30 m	Gyttja, leig	1,5+ 1,5	Kär.
30 n	Gyttja, sandig	1,5+ 1,5	Kär
31 a	Sand. humusrik Sand, rit	0,3 0.7+ 1.0	åker
31 b	Tarv, lerbl.	1.7+ 1.7	Aug
31 c	Tarv, lerbl.	1.7+ 1.7	
31 d	Tarvdy ö. gyttja	1.7+ 1.7	
31 e	Tarvdy ö gyttja	1,7+ 1,7	
31 f	Tarvdy ö gyttja	1,7+ 1.7	
31 g	Tarvdy ö gyttja	1.7+ 1.7-	
31 h	Tarvdy och gyttja	1.7+ 1.7	
31 i	Tarvdy ö gyttja	1.7+ 1,7	

31 g	Torvdy ō gyttja	1.7+ / 1.7	
31 h	Torvdy ō gyttja	1.7+ / 1.7	
31 l	Gyttja	1.7+ / 1.7	
31 m	Gyttja	1.7+ / 1.7	
31 n	Gyttja	1.7+ / 1.7	
32 a	Sand	1.5+ / 1.5	Åker
32 b	Torv	1.7+ / 1.7	aūg
32 c	Torvdy ō gyttja	1.7+ / 1.7	
32 d	Torvdy ō gyttja	1.7+ / 1.7	
32 e	Torvdy ō gyttja	1.7+ / 1.7	
32 f	Torvdy ō gyttja	1.7+ / 1.7	
32 g	Torvdy ō gyttja	1.7+ / 1.7	
32 h	Lera, glacial	1,5+ / 1,5	Kalmc
32 i	Lera, glacial	1,5+ / 1,5	Kalmc
32 i	Gyttja	1.7+ / 1.7	Kaīr
33 a	Lera, grusig " glacial	0.5 / 1.0+ / 1.5	
33 b	Lera, glacial	1,5+ / 1,5	

33 e	Lera, glacial	1,5+ 1,5	
33 d	Tarv Lera, grusig " , glacial	0,5 0,5 0,5+ 1,5	Ang
33 c	Tarv Lera, gråblå	1.6 0.3+ 1.9	
33 f	Tarv Lera, gråblå	1,5 0.4+ 1.9	
33 g	Tarv Lera, gråblå	1.3 0.4+ 1.7	
33 h	Lera, glacial	1,5+ 1,5	
33 i	Lera, glacial	1,5+ 1,5	
	Karblad 3. Väster om ån.		
1 a	Strämlera, sandig Dy, grå, humushh Sträsand Tarv	1.0 0,6 0.4 0,5+ 2,5	Söder om pumphuset
1 b	Strämlera, sandig Dy, lerig och torvig	0.4 1.1+ 1,5	
1 c	Tarv Sand och grus, kalkig	0.2 1.3+ 1,5	Ute på udden.

2 a	Svämlera ö svämsand	1.0	100 m. ö om järnväg i åhr
	Gyttja, lerig	0,6	
	Tarv	0,3	
	Gyttja, lerig	0,4+	
		2,3	
2 b.	Tarvdy	0.3	Vid vallen.
	Svämlera	0,5	
	Tarvdy, lerig	1.0+	
		1,8	
3 a	Svämlera, sandig	0.5-	
	Lera, gyttjig	0.5	
	Tarv	1.0	
	Gyttja, lerig	0,5+	
		2,5	
3 b	Svämlera, sandig	1.0	Utanför vallen.
	Tarvdy	0,7+	
		1.7	
4 a	Sand. rödgul	1.0	
	Lera, glacial	0,5+	
		1,5	
4 b	Tarv	0,1	
	Kalksand m. leslager	1.4+	
		1.5	
4 c	Löv, afsmultnad tarv	1.4	
	Tarvdy	0,2+	
		1.6	
5 a	Sand. myllrik	0.3	i trädgård
	" rödgul	0,1	
	" ren, vit	1,1+	
		1.5	
5 b	Tarv	0.2	i ängen
	Kalksand	0.2	
	Lera. kalkrik	2.0+	
		2.4	

5 c	Torvjord ö svart dy Gyttja, grov, kalkrik	0.5 1,5+ 2.0	I vassen
6 a	Sand, humushaltig, leng " , rödgul Lera, glacial	0.3 0.2 1,2+ 1.7	I trädgård
6 b	Torv Lera, kalkrik, mergel Kalkslam Sand, kalkrik Gyttja "	0.3 0.7 0.5 0.2 0,3+ 2.0	Vsand alarna i vägens förlängning.
7 a	Sand, myllrik " , kalkrik	0.3 1.5+ 1.8	I aldunge nedom huset.
7 b	Lera, kalkrik, mergel	1,7+ 1.7	I starrkär
8 a	Sand, myllrik " , kalkrik	0.3 1.0+ 1.3	Nedom trädgård
8 b	Torvdy	1,7+ 1.7	
8 c	Torvdy, lerhaltig	2,2+ 2,2	I sjön.
9 a	Sand, myllrik " , ren Dy, svart Lera, gråblå, gyttjig	0,5- 0,8 0,7 0,5+ 2,5	I åker
9 b	Torvdy	1,7+ 1.7	I phragmitesrkär
10 a	Sand, humusrik " , fin, rödgul	0.4 1.2+ 1.6	I åker

10 b	Dy ö gyttja, lerbl.	1.7+ 1.7	
10 c	Dy ö gyttja, lerbl.	1.7+ 1.7	
11 a	Sand, humusrik " , ren " , humushaltig	0.4 1.1 0.3+ 1,8	i åker
11 b	Lerbl. sand	1.0+ 1.0	
12 a	Sand, lerbl. " , renare	0.3 1.2+ 1,5	i äng, förut ↗tal.
12 b	Sand, lerbl.	1,3+ 1,3	
12 c	Gyttja, lerbl.	1.7+ 1.7	
13 a	Sand, lerbl. " , renare	0.2 1.3+ 1,5	i äng
13 b	Sand	1.2+ 1,2	
14 a	Sand, lerbl. " , renare	0,2 1,3+ 1,5	i äng
14 b	Sand	1.0+ 1,0	
14 c	Lera, gul, ganska ren	1,3+ 1,3	
15 a	Sand, humusrik " , rik, ren	0.2 1.2+ 1,4	åker om gården
15 b	Sand, rödgul	1,5+ 1,5	

16 a	Sandmylla	0.4	i äng
	Sand, ren	0.4	
	" , mylkhaltig	0.7+	
		1,5	
16 b	Sand	1,5+	
		1,5	
16 c	Lera, teg, blå	1,3+	I sjön.
		1,3	
17 a	Sand med lavränder	1,5+	
		1,5	
17 b.	Sand med lavränder	1,5+	
		1,5	
18 a	Sand med lavränder,	1,5+	Vid aldungen.
	på djupet lerig	1,5	
18 b	Sand med lavränder	1,5+	
		1,5	
18 c	Lera, teg, gråblå	1.7+	
		1.7	
18 d	Sand. humusrik	1,0+	Vid stranden.
		1.0	
19 a	Sand, humusrik	0.5	äng
	" , rik, fin	2,2+	
		2.7	
19 b	Sand med humusränder	1,5+	Äng
		1,5	
20 a	Sand, humusrik	0.2	
	" , rik	1.4+	
		1.6	
20 b	Tarv	0.2	
	Sand, ren, rik	1.1	
	Dy, Lerablandad	0.4	
	" , Lerblandad	0,3+	
		2.0	

20 c	Sand	1,3+ / 1,3	
20 d	Lera	1,5+ / 1,5	I kjön
21 a	Sand, rit	1,5+ / 1,5	
21 b	Sand, humusrik	0.3	
	" , ren, rit	1.4+ / 1.7	
22 a	Sand, humusrik	0.2	I äng
	" , gul, rit, fin	0,9+ / 1.1	
22 b	Sand, något leric	0,5	
	" , gulröd, fin	1.0+ / 1.5	
22 c	Sand, gul ö rit, fin	1.0+ / 1.0	
22 d	Sand, fin, humushaltig	1.0+ / 1.0	
22 e	Lera, gråblå	1.0+ / 1.0	I kjön.
23 a	Sand, humushaltig	1.0+ / 1.0	
23 b	Sand, leric	0,5	
	" , ren, vitgul	1.0+ / 1,5	
24 a	Sand, leric	0.3	I åker
	" , gulröd, ren	1,4+ / 1.7	
24 b	Sand, leric	1,5+ / 1,5	
24 c	Sand, rödgul	1.0+ / 1.0	
24 d	Sand	1,6+ / 1.6	I. O. om ishögen

24/e	Torvdy ö gyttja, leig	1,5+ 1,5	i tjön
25 a	Sand, leig " , ren	0.3 1.2+ 1,5	
25 b	Sand, humushalt " , kalkhaltig	0,3 1.2+ 1,5	
26 a	Sand, leig, humushalt " , ren, gulröd " , humushaltig	0,5 1.0 0,5+ 2.0	åker
26 b	Sand, humushalt " kalkhaltig	0,5 1.0+ 1.5	
26 c	Sand, kalkrik	1.0+ 1.0	
26 d	Torvdy, svart, leig	1.7+ 1.7	
26 e	Torvdy, svart, leig	1.7+ 1.7	
26 f	Gyttja, leig	1,5+ 1,5	
26 g	Torvdy, svart	1,7+ 1.7	I sjöhamnen.
27 a	Sand, humushaltig	1,5+ 1,5	
27 b	Sand, humushalt " , kalkrik	0.4 1.3+ 1.7	
27 c	Torvdy Sand, ej kalkig	0.3 1.0+ 1.3	
27 d	Torvdy, svart	1.2+ 1,2	

28 a	Sand, leng, hmmerik	0.4	I åker
	" , kalkrik	0.8+	
		1.2	
28 b	Sand, grov, gul	1.0	äng
	Torv, väl mulknad	0.8	
	Sand, kalkrik, grön	0.2+	
		2.0	
28 c	Sand, lerig	0.2	Äng
	Torv med lerlager	1.3	
	Torvdy, svart	0.2	
	Märgel	0.8+	
		2.5	
28 d	Gyttja, ler- o kalkblandad	0.2	
	Svämsand, ej kalkig	1.3	
	Torvdy	0.2	
	Lera, kalkig, sandbl.	0.5+	Märgel
		2.2	
28 e	Lera, gråblå	0.2	
	Sand	1.4	
	Torvdy	0.4+	
		2.0	
29 a	Torvdy	0.5	L. v. om hus.
	Sand, torv- och lerbl.	1.0+	
		1.5	
29 b	Sand	0.4	
	Lera (glacial?)	2.1+	Möjligen svämlera.
		2.5	
29 c	Lera, kalkhaltig	0.2	
	Sand, "	1.1+	
		1.3	
29 d	Svämsand	0.5	
	Sand, kalkhaltig	0.7	
	Märgel	0.5+	
		1.7	

29e	Torvdy, leig	1,5+ 1,5	
29f.	Torvdy, leig	1,5+ 1,5	
29g	Torvdy, leig	1,5+ 1,5	
29h	Torvdy, leig	1,5+ 1,5	
30a	Sand, leig " , lenare " , leig, kalkrik	0,5 0.5 0.7+ 1.7	3 åker
30b	Sand, hummusrik " , ren, grov Lera, glacial (?)	0.4 0.9 0.4+ 1.7	Åker Möjligen dränlera
30c	Lera, sand, kalkrika	1,7+ 1.7	Märgel
30d	Lera, något kalkig Kalksand, leig	0.3 1.2+ 1,5	
30e	Torvdy Kalksand	0,4 0,6+ 1.0	
30h	Dy, svart, mgt grusig	1,5+ 1,5	30f, 30g i vatten. Antagl. såsom 30h.
31a	Sand, lerbl. Lera, glacial	1,0 0,5+ 1,5	7 åker
31b	Sand, leig Lera, glacial	1.3 0,7+ 2.0	
31c	Lera ö sand, kalkrika	1,7+ 1.7	Märgel.

31 d	Sand, ren	0,4	
	Märgel	1,3+	
		1.7	
31 e	Torv	1.6	
	Lera, gyttjig	0,4+	
		2.0	
31 f.	Kalksand	1,5+	
		1,5	
31 g	Sand, gräblä, föga leng	1.5+	
		1,5	
31 h	Sand, leng	0.4	
	Torvdy	1,5+	
		1,9	
32 a	Sand, leng, humushaltig	0,6	Åker
	Torv	0.4	
	Grus, fin	1.0	Gruset i dagen 50 m. i söder
	Sand, fin	0,5+	
		2,5	
32 b	Svämlera, sandig	0.4	Åker
	Lera, glaciäl	1.0+	
		1.4	
32 c	Sand, leng, föga kalkig	0,5	Åker
	Märgel	2,0+	
		2,5	
32 d	Torv	0.3	I allmänhet
	Lera	0.1	
	Kalkgrus (Morän)	1.2+	
		1.6	
32 g	Lera, leg. grågul	1.0+	På holme.
		1.0	32 e och f. i vatten.
32 h	Sand	0.8	
	Lera	0.6	
	Torv	0.3	
	Lera	0.3+	
		2.0	

32 i	Sand, ren	1.0+	Tajön
		1.0	
33 a	Sand, humusrik	0.4	Åker
	Grus, fri, humushaltig	0.4	
	" " , ljus	0.4	
	" kalkrik	0.3	
	Sand "	0.2+	
		1.7	
33 b.	Lera, sandig	0,2	Åker
	" , glacial	1,2+	
		1.4	
33 c	Sand, lerhaltig	1.0	Åker
	Lera, glacial	0.7+	Kalkhaltig
		1.7	
33 d	Sand, rödgul	0,5	Åker
	Lera, kalkhaltig	1.0+	
		1,5	
33 e	Lera, gråblå, kalkig	1.3+	Tvaesen.
		1.3	
33 f	Lera, kalkig, gråblå	1.7	På holme.
	Sand, kalkig	0.3+	
		2.0	
33 g	Sand, lerig	1.0	På holme
	Torvdy	0.6+	
		1.6	
33 h	Sand	0.8	
	Lera	0.6	
	Torv	0,3	
	Lera	0,3+	
		2.0	
34 a	Sand, humusrik	0.2	Vid Vajhrök
	" , vit ngt kalkhaltig	1.0+	
		1,2	
34 b.	Sandmylla, lerig	0.4	Åker
	Sand vit	0,3	
	Överföres	0.7	

	Åvefjöt	0.7	
	Sand, rötgul	0.5	
	Lera, glacial	0,5+	
		1.7	
34 c	Sand, lerblandad	1,5	Åker
	Lera, glacial	0,5+	
		2.0	
34 d	Sand, grusig	0.4	Åker
	Lera, glacial	1.2+	
		1.6	
34 e	Lera, gråblå, kalkig	1.2+	
		1,2	
34 f	Lera, sandig o starkt kalkh.	1,5+	
		1,5	
34 g	Sand, lerig	1.0	
	Torv	0.6	
	Gyttja, grågrön	0,4+	
		2.0	
34 h	Sand	1.0	
	Lera	0.7	
	Torv	0,3+	
		2.0	
34 i	Sand	0,5	
	Lera, lerig	0.9+	
		1.4	
34 j	Lerig torvdy	1,5+	
		1.5	
34 k	Lerig och sandig torvdy	1,5+	
		1,5	
35 a	Grus o sand, humushaltig	1,5+	Åker
		1,5	
35 b	Lera, gråblå	1,5+	
		1,5	
35 c	Lera, kalkig, gråblå	1,5+	
		1,5	

35 d	Sand	0,2	
	Lera, glacial	1,5+	
		1.7	
35 e	Tarv	0,2	
	Lera, gråblå	1,5+	
		1.7	
35 f	Sand	0.7	
	Lera, kalkig, gråblå	1.0+	
		1.7	
35 g	Sand	0.3	
	Tarvdy	1.4+	
		1.7	
36 a	Svämlera, kalkig, gråblå	1,5+	
		1,5	
36 b	Lera, kalkig, gråblå	1.5+	
		1,5	
36 c	Gyttja, svart, kalkig	0,4	Morän ?
	Lera, starkt kalkig	0,4+	
		0,8	
36 d	Lera, kalkig, grågul, seg	1,5+	
		1,5	
36 e	Svämsand	1.0	
	Tarv	0,5	
	Lera	0,2+	
		1.7	
36 f	Sand	0.3	
	Tarvdy	1.4+	
		1.7	
36 g	Sand	1.0+	
		1.0	
36 h	Sand	1.0+	
		1.0	
37 a	Sand, lummerik	0.4	
	" , ren, rit	0.6+	
		1.0	

37 b.	Tordy, svart	0.2	
	Sand, kalkrik	0.4	
	Lera, gråblå	0.6+	
		1.2	
37 c.	Svämlera, sandig	0.3	Åker
	Sand, rödgul, kalkig	1.0	
		1.3	
37 d	Lera, humushrik	0.4	
	Lera o sand, kalkrik	1.0+	
		1.4	
37 e	Sand, ej kalkrik	1,3	Svämsand
	Torv	0,2	
	Lera	0,5+	
		2.-	
37 f	Sand	0,2	
	Lera, lerig	1.3+	
		1,5	
37 g	Sand, humushaltig	1.7+	
		1.7	
37 h	Sand	1.0+	
		1.0	
38 a	Sand, lerig, humushaltig	0.3	Nära om landsväg
	" , lerig, kalkrik	0.7	
	" , rödgul	0.3+	
		1.3	
38 b	Sandmylla	0.3	Åker
	Sand, rödgul	0.7	
	Lera, mycket kalkrik	0,5+	Morän ?
		1.5	
38 c	Sandmylla	0,3	Åker
	Sand, rödgul o brt, kalkrik	1.0+	
		1.3	
38 d	Sand	1,3	
	Torv	0.2	
	Lera	0,5+	
		2.0	

38 e	Sand	0,2	
	Lera, sandig	1.0+	
		1.2	
38 f	Sand, kalkrik	1.0+	
		1.0	
39 a	Sandmylla, lerig m. sten	0.5	Åker
	Sand, rödgul, kalkrik	0,5+	
		1.0	
39 b	Svämlera, sandig	0.5	
	Lera, sg. grågul, kalkh.	2.0+	
		2,5	
39 c	Sand	1.0	
	Lera, lerig	0.7+	
		1.7	
39 d	Sand, kalkrik	1.0+	
		1.0	
39 e	Torvdy, lerig	1.0+	I sjön
		1.0	
40 a	Sandmylla, lerig	0.4	Åker
	Sand, rödgul, kalkh. m. sten	0.6+	
		1.0	
40 b	Sandmylla	0.8	Åker
	Lera, kalkhaltig	0.9+	
		1.7	
40 c	Lerhaltig mylla	0.3	Åker
	Sand, rödgul	1.2	
	Torvdy	0.3+	
		1.8	
40 d	Torvdy, lerig	1.7+	Vid stranden.
		1.7	
40 e	Dy, svart, lerig	1,3+	I vatten.
		1,3	
40 f	Dy, svart, lerig	1.3+	I vatten.
		1,3	

41 a	Sand, ngt leig rikhtenig	1.0+	Åker, norr om gården
		1.0	
41 b	Sandmylla	0,6	Åker
	Sand, trödgul, ej kalkig	0.4	
	Lera, kalkhaltig	0,5+	
		1,5	
41 c	Sand, lerblandad	0.3	Åker
	" , ren	0,5	
	" , kalkrik	0,9+	
		1.7	
41 d	Tandy, leig	1.0+	
		1.0	
41 e	Dy, svart	1.2+	
		1.2	
41 f	Dy, svart	1.5+	
		1.5	
41 g	Dy, svart	1.5+	
		1.5	
42 a	Sandmylla	0,5	Åker
	Sand, kalkrik ngt leig	0,5	
	Stenig morän	0,3+	
		1.3	
42 b	Sandmylla	0,4	Åker
	Sand, kalkrik	0.9+	
		1.3	
42 c	Dy, svart	1.5+	
		1.5	
42 d	Dy, svart	1.5+	
		1,5	
42 e	Dy, svart	1.5+	
		1,5	
42 f	Dy, svart	1.5+	
		1.5	
42 g	Dy, svart	1.5+	
		1.5	

43 a	Sandmylla lerig Kalksand	0,5 0,5+ 1.0	Åker
43 b	Sandmylla, lerig Sand, kalkrik	0,5 0.5+ 1.0	
43 c	Sand. humusrik, kalkh. Kalksand	0.5 0.7+ 1.2	
43 d	Sand Torvdy	0.5 1.0+ 1.5	
44 a	Sandmylla lerig Sand, ren " , kalkrik	0.5 1.0 0,2+ 1.7	Åker
44 b	Sandmylla, lerig Sand, kalkrik	0.5 0.5+ 1.0	Åker
44 c	Sand, rödgul, kalkh.	1.0+ 1.0	Åker
44 d	Sand, kalkrik	1.5+ 1.5	Kalkhalten ökas mot djupet
44 e	Sand, ej kalkhaltig Torvdy	1.6 0.4+ 2.0	
44 f	Sand	1.0+ 1.0	Tajon.
45 a	Sandmylla, lerig Sand, kalkrik	0.3 1.0+ 1.3	Åker
45 b	Sand, lerig " ren " , kalkrik	0.4 0.8 0.3+ 1,5	Åker

45 e	Sand. kalkrik	1.5+	
		1.5	
45 d	Sand. ej kalkhaltig	1,5	
	Torrdy	0,3+	
		1.8	
45 e	Sand. ej kalkhaltig	1.5	
	Torrdy	0.3+	
		1.8	
45 f	Sand, humushaltig	0.5	
	" . kalkrik	0.7	
		1.2	
46 a	Sandmylla, leig	0.3	Åker
	" . kalkrik	1.0+	
		1.3	
46 b	Lera. myllrik	0.4	
	Kalksand	0.2	
	Lera, grågul, kalkhaltig	1.1+	
		1.7	
46 c	Sand. ej kalkhaltig	1.0+	
		1.0	
46 d	Sand, ej kalkhaltig	1.6	
	Torrdy	0.4+	
		2.0	
46 e	Sand, kalkhaltig	1.6	
	Torrdy	0.2+	
		1.8	
47 a	Sandmylla, leig	0.4	Åker
	Sand, kalkrik	0.3	
	Lera, beg. grågul	1.0+	Ej svarvig
		1.7	
47 b	Lera, myllrik	0.4	
	Sand. kalkig	0.2	
	Lera, grågul, kalkh.	1.1+	
		1.7	

47e	Sand, kalkrik	1.0+ 1.0	
47d	Sand, humush., ngt leruj	1,5+ 1.5	Ej kalkhaltig
47e	Sand humush., ngt leruj	1.5+ 1,5	Ej kalkhaltig
48a	Grus. grov. humusrik Sand	0.6 0.4+ 1.0	Åker
48b	Sandmylla Sand. vit	0.4 1.1+	Åker Mot djupet kalkh.
48c	Sand. kalkrik " , lerhaltig	0.8 0.4+ 1.2	Äng
48d	Grus o sand, kalkrika	1.0+ 1.0	
48e	Grus o sand, kalkrika	1.0+ 1.0	
49a	Grus. grov. humusrik Sand	0.6 0.4+ 1.0	Åker
49b	Sandmylla, leruj Sand. kalkrik Grus o sand, lerblandade	0.3 0.5 0.4+ 1.2	Åker Antagl. morän
49c	Sand. rödgul " , grov. kalkrik	1.0 0.5+ 1.5	Åker
49d	Grus. kalkrik " , lerblandad	0.9 0.3+ 1.2	
	Kartblad 3. Åsen om än.		

Blad 3

1. a	Sandmylla	0.3	Åker
	Kalksand, rödgul, fin	0.9+	Mot djupet, vit. kalkrik
		1.2	
1 b	Sandmylla, lerig	0.4	Äng
	Grus, grov	0.6	
	" fin	0.5	
	Lera, gråblå	0.5+	
		2.0	
1 c	Sandmylla, lerig	0.3	Äng
	Sand, fin, rödgul, ej lerig	1.4+	
		1.7	
1 d	Sand, lerig	0.3	Äng
	" , kalkrik	1.2+	
		1.5	
1 e	Tarv, lerig	0.4	Äng
	Sand, kalkrik	1.1+	
		1.5	
1 f	Tarv, lerig	0.3	Vid stranden
	Sand, kalkfattig	1.4+	
		1.7	
2 a	Grus, lerig	0.4	Åker
	" , stenig, slipad	1.0	
	" , lerig	0.3	
	Tarv och torvdy	0.8+	Med kalklager
		2.5	
2 b	Sand, kalkrik	1.2	Åker
	Torvdy	0.5+	
		1.7	
2 c	Sandmylla ngt lerig	0,5	Åker
	Grus, kalkrik	1.1	
	Torvdy	0.5+	
		2.1	
2 d	Sandmylla	0,3	Åker
	Sand, gul, grov	1.0	
		1.3	

2 e	Lera, lerig	0,3	
	Sand, rödgul, ej kalkig	1.2	
	Dy, lerig	0.2+	
		1.7	
2 f	Torvdy, lerhaltig	0.4	
	Sand, ej kalkhaltig	1.2	
	Torvdy ö gyttja	0.5+	
		2.1	
3 a	Sandmylla, lerig	0.5-	Åker
	Kalksand, fin	1.2+	
		1.7	
3 b	Torv	0,5	Åker
	Sand	0.5	
	Lera, kalkig	0.7+	
		1.7	
3 c	Sand, kalkig	1.0+	Åker
		1.0	
3 d	Sand, lerig	0.3	Äng
	" , röd, ej kalkig	1.1+	
		1.4	
3 e	Sand, lerig	0.3	Äng
	" , ej kalkhaltig	1.2+	
		1.5	
3 f	Sand, lerig	0.2	Äng
	" , röd, ej kalkig	0.8	
	Torv	0.7	
	Sand	0.1+	
		1.8	
4 a	Torv, sandig	0.5	Norr om dunge. Väster om hus.
	Kalksand	0.5+	
		1.0	
4 b	Sand, ren	1.8	Väster om dunge.
	Lera, kalkig	0.2+	
		2.0	

4c	Sand. ngt humushlandad	1.4	Åker
	" , fin, kalkig	0.3+	
		1.7	
4d	Lera	0.3	Äng
	Sand	1.4	
	Tavdy	0.3+	
		2.0	
4e	Lera	0.2	Äng
	Sand, ren, ej kalkig	1.3+	
		1.5-	
4f	Sand, lerig	0.3	Äng, vid vatten
	" , ren	1.1	
	Tavv	0.3+	
		1.7	
5a	Tavdy	0.4	Ren dunge
	Sand, ej kalkh.	0.8	
	" , kalkig	0.5+	
		1.7	
5b	Tavv	1.0	Väster om dunge.
	Sand, ej kalkhaltig	0.8	
	Lera, tavdig, kalkig, gråblå	0.5+	
		2.3	
5c	Sand, ren, grov	1.6	Mot djupet finare.
	Tavdy	0.4+	
		2.0	
5d	Sand, lerig	0.4	Åker
	" , gul, fin	1.3+	
		1.7	
5e	Sand, lerig	0,1	Äng
	" , gul, fin, ren	1,3	
	Tavdy, lerig. kalkig	0.7+	
		2.1	
5f	Sand, rit, kalkig	0.5	
	" " " , lerig	0.5+	
		1.0	

6 a	Sandmylla	0.4	Åker
	" , rit, ren, ej kalkig	1.3+	
		1.7	
6 b.	Sand, leig	0.5	Åker
	Kalksand	1.2+	
		1.7	
6 c	Sand, leig	0.2	Åker
	" , gulrit, ren	1.3+	
		1.5	
6 d	Sand, leig	0.3	Åker
	" , rödgul, fin, ren	1.4+	
		1.7	
6 e	Sand, leig, gul	0.2	
	" , ren, gul	1,5+	
		1.7	
6 f	Sand, rit, kalkig	0.5	
	" , leig, kalkig	0.5+	
		1.0	
7 a	Sand, kavig, leig	0.5	Åker
	" , rödgul, fin, ej kalkig	1.2+	
		1.7	
7 b	Sand, kavig, leig	0.6	Åker
	" , rödgul, fin, ej kalkig	1.1+	
		1.7	
7 c	Sand, kavig, leig	0.6	Åker
	" , rödgul, fin, ej kalkig	1.0+	
		1.6	
7 d	Sand, leig	0.1	Äng
	" , rödgul, fin, ej kalkig	1.6+	
		1.7	
7 e	Sand, leig	0.2	
	" , rödgul	0.8+	
		1.0	
7 f	Sand, fin, rit, kalkig	1.4+	
		1.4	

8 a	Sandmylla, leig Kalksand	0,5- 0.7+ 1.2	Åker
8 b	Sand. leig " , rödgul	0,5- 1.2+ 1.7	Åker
8 c	Sand. leig " , rödgul	0.2 1.0+ 1.2	Åker
8 d	Lera Sand. rödgul	0.1 1.6+ 1.7	Åker
8 e	Lera Sand. rödgul	0.1 1.6 1.7	Äng
8 f	Kalksand, ngt lerhaltig	1.4+ 1.4	
9 a	Sandmylla, leig Kalksand	0.3 1.4+ 1.7	Åker
9 b	Sand. leig Sand. rödgul, ej kalkig	0.3 1.3+ 1.6	Åker
9 c	Sandmylla Sand. ej kalkig	0.4 1.3+ 1.7	Åker
9 d	Sand. leig " , rödgul. ej kalkig	0.3 2.2+ 2.5	Åker Makdjupet hummushaltig
9 e	lera, sandig Sand. rödgul. ej kalkig	0.4 0.8+ 1.2	Äng
10 a	Lera. sandig Sand. rödgul	0.5 1.1 1.6	Åker

10 b.	Lera, sandig	0.3	Åker
	Sand, rödgul, ren	1.2+	
		1.5	
10 c	Lera, sandig	0.7	Åker
	Sand, rödgul	0.9	
	Kalksand	0.2+	
		1.8	
10 d	Lera, sandig	0.7	Åker
	Sand, rödgul	0.9	
	Kalksand	0.2+	
		1.8	
10 e	Lera, grågul, kalkh. glacial	1.0+	Äng
		1.0	
10 f	Lera, lerig	1.0	Äng
	Tordy	0.7	
	Lera, gråblå	0.6+	
		2.3	
11 a	Sand, mullrik	0.5	Åker
	" , gul, fin	0.7+	
		1.2	
11 b	Sand, lerig	0.5	Åker
	" , rödgul	0.7	
	Lera, glacial	0.5+	
		1.7	
11 c	Lera, sandig	0.2	Åker
	" , glacial	1.3+	
		1.5	
11 d	Lera, sandig	0.2	Åker
	Sand	0.4	
	Lera, glacial	0.9+	
		1.5	
11 e	Sand, ren, fin	0.7	Äng
	Lera, glacial	1.0+	
		1.7	

11 f	Sand, rit, ej kalkig	0.5	Vid ravskanten.
	Lera, glacial	1.2+	
		1.7	
12 a	Sand, rödgul	0.6	Åker
	Lera, glacial	1.1+	
		1.7	
12 b	Sand, rödgul	0.6	Åker
		1.1+	
		1.7	
12 c	Sand, leng	0.3	Åker
	" , rödgul, fin	1.4+	
		1.7	
12 d	Sand, rit ö gul	0.8	Äng
	Torvdy, leng	0.7+	
		1.5	
12 e	Sand och skrid grus	1.0	
	Lera glacial	0.5+	
		1.5	
12 f	Sand och skrid grus	1.0	
	Lera, glacial	0.5+	
		1.5	
13 a	Lera, sandig	1.6	Åker
	" , glacial	0.4+	
		2.0	
13 b	Lera, sandig	1.6	Åker
	" , glacial	0.4+	
		2.0	
13 c	Lera, sandig	0.3	Åker
	Sand, rödgul	1.1	
	Lera, glacial	0.3+	
		1.7	
13 d	Lera, sandig	1.6	Åker
	" , glacial	0.4+	
		2.0	

13 e	Lera, tandig	0.3	Åker
	Sand, sil, fin	1.4+	
		1.7	
13 f	Lera, tandig	0.2	Äng
	Sand, fin, kalkhaltig	1.5+	
		1.7	
14 a	Lera, tandig	0.2	Åker
	Torvlj	0.6	
	Lera, glacial	0.9+	
		1.7	
14 b	Lera, tandig	1.3	Åker
	Sand, rödgul	0.2	
	Lera, kalkig	0.5+	
		2.0	
14 c	Sand, rödgul	1.4	Åker
	Lera, kalkig o tandig	0.5	
		1.9	
14 d	Sand, lerig	0.3	Åker
	" , rödgul	1.3	
	Lera, glacial	0.4+	
		2.0	
14 e	Sand, rödgul	1.6	Åker
	Lera, glacial	0.2+	
		1.8	
14 f	Lera, glacial	1.5+	I vatten
		1.5	
15 a	Sandmylla, lerig	0.4	Åker
	Sand, rödgul	1.0	Mot djupet kalkig
	Lera, glacial, kalkig	0.5+	
		1.9	
15 b	Sandmylla, lerig	0.4	Åker
	Sand, rödgul	1.0	Mot djupet kalkig
	Lera, glacial, kalkig	0.3+	
		1.7	

15 e	Sand, lerig	0.3	Åker
	" , rödgul	1.4+	
		1.7	
15 d	Sand, något lerig	1.5	Åker
	Kalksand	0.2+	
		1.7	
15 c	Sand, något lerig	1.7+	Mot djupet avtagande lerhalt
		1.7	
15 f	Sand	0.8	Äng
	Lera, glacial	0.7+	
		1.5	
15 g	Lera, glacial	1.2+	I Starrängen
		1.2	
16 a	Lera, sandig	0.2	Åker
	" , glacial	1.3+	
		1.5	
16 b	Sand, rödgul	1.4	Åker
	Lera, glacial	0.3+	
		1.7	
16 c	Sand, lerig	0.5	Åker
	" , rödgul	0.9	
	" , kalkig	0.3+	
		1.7	
16 d	Sand, lerig	0.5	Åker
	" , vit, ren	1.0	
		1.5	
16 e	Sand, lerig	0.5	Åker
	" , vit	1.0+	
		1.5	
16 f	Lera, lerig	0.5	Starr.
	Kalksand, starkt lerig	0.7+	
		1.2	
16 g	Lera, lerig	0.5	Starr.
	Kalksand, starkt lerig	0.7+	
		1.2	

17a	Lera, sandig	0.2	
	" glacial	1.3+	
		1.5	
17b	Sand. ljus	0.4	Åker
	" rödgul	0.8	
	Lera, glacial	0.5+	
		1.7	
17c	Sand. rödgul	1.6	Åker
	Lera, glacial	0.4+	
		2.0	
17d	Grus o sand	1.0+	Åker
		1.0	
17e	Sand, rödgul	1.5+	Åker
		1.5	
17f	Kalksand	1.0+	I vasren.
		1.0	
18a	Sand	0.8	Åker
	Lera, glacial	0.6+	
		1.4	
18b	Sand. rödgul	1.5	Åker
	Lera, glacial	0.3+	
		1.8	
18c	Lera, sandig	0.5	Åker
	Sand, rödgul	0.4	
	Lera, glacial	0.8+	
		1.7	
18d	Sand. rödgul	1.5+	Åker, på backe.
		1.5	
18e	Sand, rödgul	1.0+	Åker
		1.0	
18f	Sand	0.4	I starren.
	Lera, glacial	0.6+	
		1.0	
19a	Lera, sandig	0.4	Åker
	" glacial	1.0+	
		1.4	

19b	Lera, sandig	0.4	Åker
	" , glacial	1.0+	
		1.4	
19c	Sand, grusig, rödgul	0.4	Åker
	Lera, glacial	1.0+	
		1.4	
19d	Sand, lerig	0.2	Åker
	" , grusig, rödgul	1.4	
	Lera, sandig, varvig	0.3+	
		1.9	
19e	Sand, grusig, rödgul	1.6	Åker
	Lera, sandig, varvig	0.2+	
		1.8	
19f	Sand, lerig	0.3	I ängen
	" , sen	1.1	
	Kalksand, lerig	0.3+	
		1.7	
19g	Kalksand	0.8	I vassen.
	Lera, glacial	0.4+	
		1.2	
20a	Lera, sandig	0.2	Åker, vid tegelbruket
	" , glacial	1.4+	
		1.6	
20b	Sand, rödgul	0.5	Vid lergraven
	Lera, glacial	1.4+	
		1.9	
20c	d. k I tegelbrukets lergravar.		
20f	Lera, glacial	1.4+	Äng
		1.4	
20g	Lera, kalkrik (glacial?)	1.8+	I stacken.
		1.8	
20h	Lera, glacial	1.2+	I stacken.
		1.2	
20i	Sandig lera	0.2	
	Sand, sen	0.3	
	överjöns	0.5	

	Kalksand (omtyckt)	0.5 0.9	
	Lera, glacial	0.6+	
		2.0	
20 j	Tarv	0.2	Ang
	Svämlera	0.3+	
		0.5	
20 k	Tarv	0.4	Ang
	Kalksand	0.8	
	Lera, glacial	0.5+	
		1.7	
20 l	Tarvdy	0.2	Ang
	Kalksand	1.3+	
		1.5	
21 a-d i Segelbenkets			
21 e	Lera, glacial	1.5+	Ang
		1.5	
21 f	Lera, glacial	1.2+	Starräng
		1.2	
21 g	Lera, glacial	1.2+	Starräng
		1.2	
21 h	Lera, glacial	1.2+	Starräng
		1.2	
21 i	Lera, glacial	1.2+	Starräng
		1.2	
21 j	Lera, sandig	0.2	I Starr.
	Kalksand	0.8	
	Lera, glacial	0.5+	
		1.5	
22 a	Tarvdy	0.2	Söder om järnvägen
	Lera, glacial	1.0+	
		1.2	
22 b	Sandmylla	0.2	Ang
	Kalksand, morän	1.0+	
		1.2	

22 c	Sand, fin, starkt kalkig	1.0+ 1.0	Stenig morän
22 d	Sand, torvblandad " , fin. kalkig Grus, grov	0.3 1.1 0.3+ 1.7	Ang, stenig morän
22 e	Svämlera, lerig Lera, glacial	0.2 1.0+ 1.2	Ang
22 f	Lera, sandig " , varvig, glacial	0.4 1.6+ 2.0	Ang
22 g	Lera, sandig " , glacial	0.1 1.6+ 1.7	Ang
23 a	Torvdy Sand, ren, grov Lera, glacial	0.3 1.0 0.4+ 1.7	I. om järnväg
23 b	Sandmylla Sand, ren, ej kalkig Lera, glacial	0.2 1.1 0.5+ 1.8	Något stenig
23 c	Sand, lerig " , fin, kalkrik	0,5 1.2+ 1.7	Ren åkerlag i äng. Med små rundade stenar
23 d	Lera, glacial	1.7+ 1.7	
24 a	Lera, ej varvig, glacial ?	1.2+ 1.2	Under kraftledning
24 b	Lera, glacial	1.7+ 1.7	Äng
24 c	Sand, fin, ej kalkhaltig Svämlera, föga kalkh.	0.8 0.6+ 1.4	Äng

24 d	Sand	0.4	Äng
	Lera, gråblå	1.3+	Föga kalkh.
		1.7	
24 e	Sand	0.8	Äng
	Lera	1.2+	
		2.0	
24 f	Lera, rödgul, sandig	0.8	Holme.
	Sand, rödgul, grov	0.8	
	Lera, ej varvig	0.4+	
		2.0	
24 g	Torv	0.3	
	Sand, grov, rödgul	0.7	
	" kalkig, leviq	0.3	
	Lera, kalkig	0.3+	
		1.6	
24 h	Torvdy, svart	0.4	V. vasshanten.
	Kalksand, gråaqrön	0.6	
		1.0	
24 i	Torv	1.5	V vatten.
	Kalksand	0.5+	
		2.0	
24 j	Torvdy	1.5+	V vatten
		1.5	
25 a	Sandmylla	0.4	Åker
	" i ren	0.2	
	Kalksand	1.0+	
		1.6	
25 b	Torv	0.2	V dungen.
	Kalksand	1.5+	
		1.7	
25 c	Torv	0.2	V dungen
	Lera, gråblå	0.8	
	Kalksand	0.1	
	Lera	0.5+	
		1.6	

25 d	Lera, sandig	0.2	I äng
	" gråblå, kalkig	1.5+	
		1.7	
25 e	Lera, sandig	0.5	Äng
	" , glacial	1.2+	
		1.7	
25 f	Sand, lerblandad	0.7	äng
	" , kalkrik	0.7	
	Lera, glacial	0.5	
		1.9	
25 g	Sand, grov, rostgul	0.6	Äng
	Tarv	0.8	
	Lera, blågrön, kalkig	0.3+	
		1.7	
25 h	Lera, sandig	0.8	Starr
	Tarvdy	0.1	
	Sand, lerig, ej kalkhalt.	0.5	
	" " , kalkig	0.2+	
		1.6	
25 i	Lera, tarvig	1.2	Starr
	" , gråblå, ej kalkig	0.9	
		2.1	
25 j	Tarvdy	1.0	Starr.
	Lera, gråblå, ej kalkig	1.0+	
		2.0	
25 k	Tarvdy	1.0	I vatten.
	Lera, gråblå	0.5+	
		1.5	
25 l	Tarvdy	1.3+	Vass
		1.3	
26 a	Lera, gråblå, ej kalkig	0.7	Åker, n. o. hus.
	" , glacial	0.5+	
		1.2	
26 b	Lera, glacial	1.7+	Äng
		1.7	

26 c	Lera, kalkig	1.7	Äng
	Sand, kalkig	0.3+	
		2.0	
26 d	Lera, kalkig	1.5	Äng
	Sand, "	0.2+	
		1.7	
26 e	Lera, gråblå, ej kalkig	0.6	Äng
	Lera o grus, omväxlande	0.9	
	Kalksand	0.3+	
		1.8	
26 f	Lera, gråblå	1.7+	Äng
		1.7	
26 g	Lera, sandig	0.3	Åker
	Grus, kalkig	0.2	
	Sand, fin, kalkig	1.2+	
		1.7	
26 h	Lera ngt sandig	0.6	Åker
	Sand, rödgul	0.4	
	Lera, glacial	0.7+	
		1.7	
26 i	Lera ngt sandig	0.6	Åker
	Sand, rödgul	0.4	
	Lera, glacial	0.7+	
		1.7	
26 k	Sand, lerig	0.2	Åker
	" , rödgul	1.1	
	Torvdy med stubbar	0.9	
	Grus, fin.	0.2+	
		2.4	
26 l	Sand, lerig	0.3	Äng
	" , rödgul	0.9	
	Torvdy	1.0	
	Lera, glacial	0.5+	
		2.7	

26m	Sand, lerig	0.4	ang
	" , rödgul	0.6	
	Torv	0.3	
	Grus	0.2+	
		1.5+	
26n	Sand. lerig	0.3	Ang
	" rödgul	0.9	
	Tavdy	0.4+	
		1.6	
26o	Sand. lerig	0.8	Ang
	Tavdy	0.7+	
		1.5	
26p	Sand. lerig	0.5	Ang
	" , grov. röd	0.9	
	Tavdy	0.3+	
		1.7	
27a	Lera. glacial	1.2+	Åker
		1.2	
27b	Lera. glacial	1.5+	Åker
		1.5	
27c	Lera. glacial	1.5+	Åker
		1.5	
27d	Lera. glacial	1.5+	Ang
		1.5	
27e	Kalksand. lerig	1.0	Ang
	" , sen	1.5+	
		2.5	
27f	Lera. lerig	0.7	Ang
	Kalksand	1.0+	
		1.7	
27g	Lera, lerig	0.5	Ang
	" , kalkig. hamrgen	1.2+	
		1.7	
27h	Lera. sandig	0.5	ang
	" , glacial	1.2+	
		1.7	

27 i	Lera, sandig " , varvig	0.6 1.1+ 1.7	Ang
27 j	Lera, sandig Sand, grusig	0.4 1.3+ 1.7	ang
27 k	Lera, sandig Sand, grusig	0.4 1.3+ 1.7	Ang.
27 l	Lera, sandig " , sig, svartbrä	0.6 1.0+ 1.6	Ang ej kalkig
27 m	Sand, lerig Lera, kalkig, varvig	0.2 1.0+ 1.2	Starr
27 n	Lera, varvig, sandig " , glacial	0.5 0.7+ 1.2	Starr.
27 o	Lera, sandig " , glacial	0.2 1.2+ 1.4	Starr
27 p	Lera, sandig " , glacial	0.2 1.1+ 1.3	Starr
27 q	Lera, glacial	1.2+ 1.2	Starr
27 r	Sand, grov, humusrik	1.0+ 1.0	Vid vaxkanten i sjön
28 a	Lera, glacial	1.5+ 1.5	Åker
28 b	Lera, glacial	1.5+ 1.5	Åker
28 c	Lera, glacial	1.5+ 1.5	Åker

28 d	Sand, grågul	0.5	Åkrar vid väg
	" , kalkrik	1.0+	
		1.5	
28 e	Lera, sandig	0.4	Äng
	Sand, kalkrik	1.3+	Grusåsar
		1.7	
28 f	Lera, torvig	0.7	Äng
	Sand, kalkrik, leryg	1.0+	
		1.7	
28 g	Lera, sandig, humushaltig	0.7	Äng
	Sand, kalkrik, leryg	1.0+	
		1.7	
28 h	Lera, sandig	0.6	åker
	Sand, ren	0.3	
	Lera, kalkrik	1.1	
	Sand, fin, kalkrik	0.5+	
		2.5	
28 i	Lera, sandbl. kalkrik	1.0	Äng
	Sand, kalk- och lerbl.	0.7+	
		1.7	
28 j	Lera, sandbl. kalkrik	1.0	Äng
	Sand, kalk- i lerbl.	0.7+	
		1.7	
28 k	Lera, sandig	0.5	Äng
	" , gråblå, sandbl.	1.2+	
		1.7	
28 l	Lera, sandig	0.7	Äng
	" , gul, varvig	1.0+	
		1.7	
28 m	Lera, sandig	0.5	Äng
	" , varvig	1.2+	
		1.7	
28 n	Sand, grågul	0.7	Äng
	Lera, kalkrik	1.0	
		1.7	

Clear

28 o	Lera, sandig " glacial	0.2 1.5+ 1.7	Stan
28 p	Lera, sandig " glacial	0.2 1.5+ 1.7	Stan
28 q	Lera, sandig " glacial	0.3 0.7+ 1.0	Stan
28 r	Lera, sandig Sand, ren, grov	0.4 0.8+ 1.2	Stan
28 s	Lera, sandig Sand	0.4 1.0+ 1.4	Stan
28 t	Lera, sandig Sand	0.4 1.0+ 1.4	Stan
29 a	Lera, sandig " glacial	0.2 1.5+ 1.7	Åker
29 b	Lera, sandig " glacial	0.3 1.4+ 1.7	Åker
29 c	i lergraven.		
29 d	Sand, grågul " ren	0.4 0.8+ 1.2	Åker
29 e	Lera, humushlandad Sand, fin, kalkig	0.3 1.2+ 1.5	Vid trädgård
29 f	Lera, humushlandad Sand, fin, kalkig	0.3 1.2+ 1.5	Åker

29 g	Lera, humushaltig Sand, fin, kalkrik	0.4 1.0+ 1.4	Åker
29 h	Lera, grusblandad, kalkig	1.3+ 1.3	Åker, på backen. ✓
29 i	Lera, lerig, sträm " , glacial	0.1 1.5+ 1.6	Starr
29 j	Lera, sträm " , glacial	0.3 1.0+ 1.3	Starr
29 k	Lera, sandig, humusrik Kalkgrus	0.4 1.0+ 1.4	Starr
29 l	Lera, sandig, humusrik " , gul. kalkig	0.3 1.2+ 1.5	Starr
29 m	Lera, sandig " , kalkig, varvig	0.1 1.1+ 1.2	Starr
29 n	Lera, sandig " , kalkig, varvig	0.1 1.1+ 1.2	Starr
29 o	Lera, sandig " , kalkig, varvig	0.1 1.1+ 1.2	Starr.
29 p	Lera, sandig " , kalkig, varvig	0.4 0.8+ 1.2	Starr
29 q	Lera, sandig " , kalkig, varvig	0.4 0.8+ 1.2	Starr.
29 r	Lera, lerig " , varvig	0.3 1.4+ 1.7	Starr

29 A	Lera, sandig	0.3	Äng, nära Tolme.
	" , vattig	1.2+	
		1.5	
29 B	Sand	0.3	Äng, nära Sjökanten.
	Lera, sandig	0.5	
	Sand	0.5	
	Lera, blå	0.4+	
		1.7	
30 a	Sand, humushaltig, kalkrik	0.3	Äng
	" , kalkig	1.2+	
		1.5	
30 b.	Sand, lerig	0.4	Äng
	" kalkrik	0.9	
	Lera, "	0.4+	
		1.7	
30 c	Grus, röd, ej kalkig	1.2	Åker
	Torv	0.1	
	Lera, starkt kalkhaltig	0.5+	
		1.8	
30 d	Grus, röd, ej kalkhaltig	1.2	Åker
	Torv	0.1	
	Lera, kalkrik	0.4	
		1.7	
30 e	Grus	1.5+	Grustag
		1.5	
30 f.	Sand, humusrik	0.4	Åker
	Kalkgrus	1.0+	
		1.4	
30 g	Sand, humusrik	0.2	Åker
	" , kalkrik	1.5+	Gräns vid dikpet
		1.7	
30 h	Sand	0.2	i diken
	Lera, kalkig	1.0+	
		1.2	

30 i	Svämlera, sandig	0.4	Vid viken
	Sand, rödgul	0.8	
	Lera	0.4+	
		1.6	
30 j	Svämlera	0.3	Äng
	Lera, varvig	1.0+	
		1.3	
30 k	Svämlera	0.3	Starr
	Grus, rödgul	0.2	
	Lera, varvig	1.0+	
		1.5	
30 l	Svämlera	0.3	Starr
	Grus, rödgul	0.2	
	lera, varvig	1.0+	
		1.5	
30 m	Lera, fin, kalkig	1.0+	Starr
		1.0	
30 n	Lera, kalkig, ej varvig	1.5+	Starr
		1.5	
30 o	Lera, sandig	0.3	Starr
	" kalkig	0.7	
	Sand, kalkig	0.3	
		1.3	
30 p	Lera, sandig	0.4	Äng
	" varvig, kalkdy	1.3+	
		1.7	
30 q	Lera, sandig	0.6	Äng
	Torvdy	1.1+	
		1.7	
30 r	Lera, sandig	0.4	Holme
	Sand	0.2	
	Lera, beg, lätt, kalkig	1.1+	
		1.7	
30 s	Lera, varvig	1.5+	Holme.
		1.5	

30 t	Land. humusrik Lera, vattnig	0.4 1.0+ 1.4	I vasshanken.
31 a	Lera, sandig " , vattnig	0.6 1.1+ 1.7	Vid jämvägen.
31 b	Lera, humusrik Kalksand, lerig Grus, grov	0.6 1.0 0.2+ 1.7	Åker
31 c	Lera, humusrik " , kalkrik	0.5 1.2+ 1.7	Åker
31 d	Sand o. grus, rödl Kalksand	0.6 0.2+ 0.8	Åker, vid stallhus
31 e	–		i Lergrav
31 f	Lera, sandig Kalksand	0.5 1.0+ 1.5	
31 g	Fyllning i gammal grav.		
31 h	Fyllning i gammal grav.		
31 i	Sand, kalkig, rödgul Lera, vattnig, kalkh.	0.5 1.2+ 1.7	Vid allmge
31 j	Sand, kalkig, humusrik Kalksand med sten	0.5 1.0+ 1.5	På udden
31 k	Lera, kalkig	1.2+ 1.2	
31 l	Svämlera, sandig i botten Kalksand	0.6 0.6+ 1.2	Skarr
31 m	Svämlera Kalksand	0.6 0.6+ 1.2	Skarr

31 n	Svämlera Lera, glacial	0.4 1.1+ 1.5	Ang
31 o	Svämlera Lera, glacial	0.4 1.1+ 1.5	Ang
31 p	Svämlera Lera, glacial	0.3 1.1+ 1.4	
31 q	Svämlera Lera, glacial	0.3 1.1+ 1.4	Starr
31 r	Svämlera Lera, kalkig, varvig	0.3 1.2+ 1.5	Starr
31 s	Svämlera Lera, kalkig, varvig	0.4 1.2+ 1.6	Starr
31 t	Svämlera Kalksand, fin, lerig	0.3 1.0+ 1.3	Starr
31 u	Sand Lera, blå, kalkig Kalksand	0.3 0.8 0.2+ 1.3	Starr
31 v	Sand, lerig Torvdy Kalksand	0.2 0.3 0.7+ 1.2	Innanför holme
31 x	Sand, lerig Torvdy Kalksand	0.2 0.3 0.5+ 1.0	Starr.
32 a	Sand o. grus, kalkh. Lera, kalkig, gråblå	0.3 1.4 1.7	Vid Järnväg

32 b	Sand. leng Kalkgrus Lera med sten	0.2 0.3 0.5+ 1.0	Åker, vid sjöhanken.
32 c	Lera, kalkig, med sten	1.0+ 1.0	I vattnet.
32 d	Lera, sandig	1.2+ 1.2	Starr
32 e	Lera, sandig	1.2+ 1.2	Starr
32 f.	Lera, sandig	1.2+ 1.2	
32 g	Lera, sandig " kalkig	0.5 1.0+ 1.5	Starr
32 h	Lera, blåpra Kalkgrus	1.0 0.2+ 1.2	I vassbanken.
32 i	Lera och kalkgrus	0.6+ 0.6	Mitt i viken
32 j	Kalkgrus, grov	1.5+ 1.5	på udden.
33 a	Lera, sandig " sandig	0.3 0.7+ 1.0	Vid järnvägen.
33 b	Gyttja Kalksand o grus	1.1 0.5+ 1.6	Starr.
33 c	Lera, sandig, ej kalkig	1.0+ 1.0	Starr.
33 d	Lera, sandig	1.0+ 1.0	I vassbanken.
33 e	Lera, sandig " sandig	0.3 1.2+ 1.5	Starr.

33 f	Lera, lerig	0.5-	Skarr
	" " varvig	1.0+	
		1.5	
33 g	Kalksand, lerig	1.3+	Skarr.
		1.3	
33 h	Tavely	0.9	Skarr
	Lera, gråblå, kalkig	0.5+	
		1.4	
34 a	Lera, sandig	0.6	Åker
	" varvig	1.0+	
		1.6	
34 b	Sand och grus	0.4	I dunge.
	Kalksand med sten	0.6+	
		1.0	
34 c	Lera, kalkig, grå	1.2+	Skarr
		1.2	
34 d	Lera kalkig	1.0+	Skarr.
		1.0	
34 e	Kalksand o sten	0.5+	N° Valme
		0.5	
34 f.	Lera, lerig, kalkfri	0.3	Vid Valme.
	" varvig	0.9+	
		1.2	
34 g	Lera, lerig	0.2	Vid holme
	Tavely	0.3	
	Kalksand, lerig	1.0+	
		1.5	
34 h	Sand	0.2	Skarr
	Tavely	0.8	
	Lera, kalkfri	0.4+	
		1.4	
34 i	Lera, varvig	1.2+	Vid Skanden
		1.2	
34 j	Lera, varvig	1.0+	På sidde.
		1.0	

35 a	Grus och sand, lerig Lera, varvig	0.5 1.0+ 1.5	Åker
35 b	Sand, lerig Lera, varvig	0.6 1.0+ 1.6	I dungen.
35 c	Lera, varvig	1.2+ 1.2	Äng
35 d	Lera, varvig	1.2+ 1.2	
35 e	Lera, sandig Kalksand och grus	0.4 1.0+ 1.4	I dungen
35 f	Lera, glacial	1.2+ 1.2	I viken
35 g	Lera, glacial	1.0+ 1.0	Salix
35 h	Lera, glacial	1.2+ 1.2	Starr
35 i	Sand, lerig Lera, varvig	0.4 1.0+ 1.4	I valtnek
35 j	Grus o grov sand Lera, varvig	0.7 1.0+ 1.7	I valtnek
35 k	Lera, varvig	0.5+ 0.5	I valtnek
36 a	Sand, lerig Lera, varvig	1.0 0,5+ 1.5	Åker
36 b	Sand Lera, varvig	0.5 1.0+ 1.5	Åker
36 c	Sand Lera, varvig	0.4 1.0+ 1.4	Äng

37 a	Tavely Vackstrand	0.2 0.6+ 0.8	Ekenabben.
37 b	Stenig morän	0.5+ 0.5	Ekenabben.
38 a	Lera, starkt lerbl. Grus	1.6 0.2+ 1.8	Vid utfartsvägen från Ekenabben.
	Kartblad 4 Vätka stranden.		
1 a	Sand, grov, humushalt Lera, sandig o. kalkig	0.5 1.2+ 1.7	Äng
1 b	Lera, starkt kalkig	1.7+ 1.7	
1 c	Tarv Sand, grov, rödgul " kalkig, lerig	0.2 0.7 0.6+ 1.5	Äng
1 d	Sand lerig, humushalt " med tarvlager " kalkig	0.1 0.4 0.8+ 1.3	Äng
1 e	Sand, humushalt " kalkig	1.1 0.6+ 1.7	Äng
1 f	Sand kalkig	1.5+ 1.5	Äng
1 g	Sand, rödgul, fog a kalkig	1.5+ 1.5	Äng
2 a	Sand Lera, kalkig	0.3 1.4+ 1.7	Åker

Blad 4

2 b	Torvmylla Lera, kalkig	0.1 1.6+ 1.7	Äng
2 c	Sand, grov, rödgul " kalkig	0.6 1.0+ 1.6	Åker
2 d	Sand, grov, rödgul " kalkig	0.6 1.0+ 1.6	Äng
2 e	Sand, grov, rödgul " kalkig	0.6 1.0+ 1.6	Äng
2 f	Sand, grov " kalkig	0.7 0,5+ 1.2	Äng
2 g	Sand, kalkig	1.2+ 1.2	I viken
2 h	Sand, kalkig	1.5+ 1.5	På udden i viken
3 a	Sand, humushalt " kalkig	1.5 0.2+ 1.7	Åker
3 b	Sand, humushalt, rödgul " kalkig	1.2 0.3+ 1.5	Åker
3 c	Sandmylla, Sand, kalkig	0,2 1.2+ 1.4	Äng
3 d	Sand, kalkig	1.7+ 1.7	Äng
3 e	Sand, kalkig	1.7+ 1.7	
3 f	Sand, kalkig	1.7+ 1.7	Äng

3 g	Sand, humusrik, lerig " kalkig	0.7 1.0+ 1.7	Äng
3 h	Sand, lerig, humusrik " , kalkig	0.7 1.0+ 1.7	Äng
3 i	Sand, lerig och lerig	1.7+ 1.7	Starr
3 j	Sand, lerig ö lerig	1.7+ 1.7	Starr
3 k	Sand, lerig ö lerig	1.7+ 1.7	Starr
4 a	Sand, humusrik " , kalkig	1.5 0.2+ 1.7	Åker
4 b	Sand, rödgul, humusrik " , kalkig	1.2 0.3+ 1.5	Åker
4 c	Sand, lerig, kalkig	1.7+ 1.7	Äng
4 d	Sand, lerig, kalkig	1.7+ 1.7	Äng
4 e	Lera, lerig Sand, rödgul, kalkfri	0.1 0.9+ 1.0	Äng
4 f	Lera, lerig Sand, rödgul, kalkfri	0.1 1.0+ 1.1	Äng
4 g	Sand, gulrik, kalkig	1.5+ 1.5	Äng
4 h	Sand, gulrik, kalkig	1.5+ 1.5	Äng
4 i	Sand, rik, ej kalkh.	1.7+ 1.7	Äng.

4 j	Sand, rit, ej kalkig	1.7+ / 1.7	Äng
4 k	Sand, rit, humushh " fin, rödgul	0.5 0.5+ / 1.0	Äng
4 l	Sand, rit, humushh " fin, rödgul	0.5 0.5+ / 1.0	Äng
4 m	Sand, humushh, ej kalkig	1.7+ / 1.7	Äng, vid stranden
4 n	Sand, humushh, ej kalkh.	1.7+ / 1.7	Äng, vid stranden
5 a	Sand, grov, rödgul	1.2+ / 1.2	Åker
5 b	Sandmylla Sand, gulrt, kalkig	0.1 0.9 / 1.0	Äng
5 c	Lermylla Sand, rit, kalkig	0.1 1.2+ / 1.3	Åker
5 d	Lermylla Sand, rit, kalkig	0.1 0.9+ / 1.0	Åker
5 e	Lermylla Sand, kalkig	0.2 1.1+ / 1.3	Åker
5 f	Lermylla Sand, kalkig	0.2 1.0+ / 1.2	Åker
5 g	Sand, kalkig	1.0+ / 1.0	Åker
5 h	Lera, Sand, leig, ej kalkh.	0.2 0.9+ / 1.2	Åkr.

5 i	Lera, sandig Sand, sm. vitgul	0,5 0.6+ 1.1	Äng
5 j	Lera, sandig Tandy, lerig Lera, varvig	0.3 0.6 0.4+ 1.3	Äng
5 k	Sand, lerig och lerig Lera, gråblå	1.4 0.3+ 1.7	Vid gränsen till ekarren.
6.a	Lera Sand, rödgul " vit, kalkig	0.2 0.3 0.5+ 1.0	Åker
6 b	Lera Sand, vitgul, ej kalkig Tarv lerig	0.3 1.1 0.4+ 1.8	Åker
6 c	Lera, sandig Sand, rödgul, ej kalkig Tarv, lerig Lera, blå, kalkig	0.3 1.0 0,5 0.4+ 2.2	Äng
6 d	Lera Sand, rödgul Tarv, lerig	0.4 0.6 0,7+ 1.7	Äng
6 e	Lera, lerig	1.7+	Kärräng
7 a	Lera, sandig Sand, fin, ej kalkh. Tandy	0.3 1.1 0.3+ 1.7	Åker
7 b	Kalkig sand.	1.7+ 1.7	Åker

7 c	Lera	0.2	Äng
	Sand	0.8	
	Lera, lerig	0.7+	
		1.7	
7 d	Strämlera	0.2	Äng
	Sand	1.3	
	Lera, lerig	0.2+	
		1.7	
7 e	Gyttja, lerig o sandig	1.7+	Starr
		1.7	
8 a	Lera, sandig	1.5	Åker
	" lerig	0.2+	
		1.7	
8 b	Sand, lerig och leig	1.7+	Äng
		1.7	
8 c	Sand, gr: kalkhaltig	1.7+	Äng
		1.7	
8 d	Sand, humushaltig	1.5	Äng
	Tarv	0.2+	
		1.7	
8 e	Tarvdy	1.7+	Äng
		1.7	
9 a	Sand, humushaltig	0.2	Äng
	" , rit-gul	1.3	
	" , kalkrig	0.2+	
		1.7	
9 b	Lera, sandig	1.7+	Äng
		1.7	
9 c	Lera, beg. grågul	1.4	Äng
	" , lerig	0.3+	
		1.7	
9 d	Lera, något sandig	1.7+	Äng
		1.7	
9 e	Lera, något sandig	1.7+	Äng
		1.7	

9 f	Lera, tantig	1.7+ / 1.7	Ang
9 g	Lera, gyttjig	1.7+ / 1.7	Ang
9 h	Lera, gyttjig	1.7+ / 1.7	bit än
10 a	Lera, ren Sand, humushaltig " , kalkig	0.7 0.5 0.5+ / 1.7	Åker
10 b	Lera, ren " , sandig	1.2 0.5 / 1.7	Åker
10 c	Lera, ren	1.7+ / 1.7	Åker
10 d	Lera, ren Sand, sandig	1.0 0.7+ / 1.7	Ang
10 e	Svämlera Torvdy Sand	1.2 0.5 0.2+ / 1.9	Ang
10 f	Torvdy Lera sandig	0.4 1.3+ / 1.7	Ang
10 g	Torvdy Lera, sandig	0.4 1,3+ / 1.7	Ang
10 h	Lera, sandig	1.7+ / 1.7	Flotön
10 i	Lera, sandig	1.7+ / 1.7	Flotön
10 j	Lera, sandig	1.7+ / 1.7	Flotön

II a	Sand, humushalt	0.4	Åker
	" , rit	1.1+	
		1.5	
II b	Svämlera, med tarvlager	1.2	Åker
	Sand	0.3+	
		1.5	
II c	Lera, gul, teg	0.5	Åker
	Tarv	0.1	
	Sand, grov, rik	0.9+	
		1.5	
II d	Lera, gul, teg	0.5	Åker
	Tarv	0.1	
	Sand, grov, rik	0.9+	
		1.5	
II e	Lera	0.1	Åker
	Sand, med tarvlager	1.6+	
		1.7	
II f	Lera	0.2	Åker
	Sand, humushaltig	1.1	
	" , kalkig	0.4+	
		1.7	
II g	Svämlera, lerig	1.7+	Äng
		1.7	
II h	Lera, gul, ren	1.7+	Äng
		1.7	
II i	Lera, lerig o sandig	1.7+	Äng
		1.7	
II j	Svämlera	1.7+	Flöten
		1.7	
II k	Svämlera	1.2	Flöten
	Darunder sten		Morän ?
II l	Svämlera	1.6	Flöten
	Gyttja	0.2+	
		1.8	

11 m	Svämlera	1.7+ 1.7	Flotön
12 a	Lera Tarvdy Sand. Kalkig	0.4 0.3 1.0+ 1.7	Åker, vid landsväg
12 b	Lera Tarvdy Sand	0.4 0.3 1.0+ 1.7	Åker
12 c	Svämlera Tarvdy Kalksand	0.5 0.1 0.2 0.7+ 1.5	Åker
12 d	Svämlera Tarvdy Kalksand	1.2 0.4 0.2+ 1.8	Åker
12 e	Svämlera Tarvdy Kalksand	1.2 0.4 0.2+ 1.8	Åker
12 f	Svämlera " Lerig	1.4 0.3+ 1.7	Äng
12 g	Svämlera	1.7+ 1.7	Äng, vid ån
12 h	Svämlera	1.7+ 1.7	Flotön
12 i	Svämlera	1.7+ 1.7	Flotön
12 j	Svämlera, Sandig	1.7+ 1.7	Flotön

12 k	Svämlera	0,5	Flötön
	Kalksand	0.7	
	Lera, kalkig	0.5+	
		1.7	
13 a	Svämlera	0.7	Åker
	Torvdy	0.5	
	Kalksand	0.5+	
		1.7	
13 b	Svämlera	0.4	Åker
	Leig. Torvdy	1.3+	
		1.7	
13 c	Svämlera	0.6	Åker
	Torvdy. leig	1.1+	
		1.7	
13 d	Svämlera	1.7+	Äng
		1.7	
13 e	Svämlera	1.7+	Äng, vid ån
		1.7	
13 f	Svämlera	1.7+	Flötön
		1.7	
13 g	Svämlera	1.7+	Flötön, åker
		1.7	
13 h	Svämlera	1.7+	Flötön
		1.7	
14 a	Svämlera	0.3	Åker
	Sand, grov, rödgul	1.0	
	" , kalkig	0.4+	
		1.7	
14 b	Svämlera	0,3	Åker
	Torvdy	1.1	
	Kalkig sand o sten	0.3+	
		1.7	
14 c	Sand, kalkig	0,5	Åker
	" , klar sten	0.1	Myrän.
		0.6	

14 d	Svämlera	1.7 1.7	Äng
14 e	Svämlera, ngt lerig	1.7+ 1.7	Flätön
14 f	Svämlera	1.7+ 1.7	Flätön
15 a	Lera, lerig Sand. Kalkig	1.2 0.3+ 1.5	Äng
15 b	Tarv	1.7+ 1.7	Äng
15 c	Tarvdy Kalksand	1.2 0.5+ 1.7	Äng
15 d	Svämlera, ngt grusig Tarv Sand. Kalkig	1.2 0.2 0.3+ 1.7	Äng
15 e	Svämlera	1.7+ 1.7	Åker
15 f	Svämlera	1.7+ 1.7	Äng
15 g	Svämlera	1.7+ 1.7	Äng
15 h	Svämlera, lerig	1.7+ 1.7	Flätön
15 i	Svämlera	1.7+ 1.7	Flätön
16 a	Sandmylla Sand. Kalkig	0.5 0.6+ 1.1	Äng, Tarv
16 b	Sandmylla Sand. Kalkig	0.6 0.6+ 1.2	Äng, Tarv.

Blad 4, vågster

16 e	Sandmylla lerig S. sand. kalkig	0.6 0.4+ 1.0	Äng
16 d	Svämlera Tarv	0.5 1.2+ 1.7	Äng
16 e	Svämlera Tarv	0.2 1.5+ 1.7	Äng
16 f	Svämlera Tarv	0.2 1.5+ 1.7	Äng
16 g	Tarvdy, lerig Tarv	0.2 1.5+ 1.7	Äng
16 h	Tarvdy Tarv	0.3 1.4+ 1.7	Äng
16 i	Tarv	1.7+ 1.7	Äng
16 j	Sand. rik. grov Svämlera, gråblå, kalkig	0.5 1.2+ 1.7	Kid väg
16 k	Svämlera Tarvdy	1.0 0.7+ 1.7	Äng
16 l	Svämlera med tarv- dylager	1.7+ 1.7	Äng
17 a	Sand o grus, humush. Sand. kalkig	0.8 0.4+ 1.2	Äng
17 b	Sand. humuskalkig " , kalkig	0.7 0.8+ 1.5	Äng

17e	Lera, lenig	1.7+ / 1.7	Ang
17d	Tarv. ngt lenig	1.7+ / 1.7	Ang
17e	Tarv	17+ / 1.7	Ang, Starr.
17f	Tarv	1.7+ / 1.7	Ang, Starr
17g	Tarvdy	1.7+ / 1.7	Starr
17h	Tarvdy ô Tarv	1.7+ / 1.7	Starr.
17i	Tarv, lenig	1.7+ / 1.7	Starr
17j	Tarv, lenig	1.7+ / 1.7	Starr
17k	Gyttja, lenig	1.7+ / 1.7	Starr
17l	Gyttja, lenig	1.7+ / 1.7	Ang
18a	Sand, Lumnahaltig " , Kalkig	0.5 0.3+ / 0.8	Ahr
18b	Sand. Lorrig " , Kalkig	0.4 0.6+ / 1.0	Ahr
18c	Lera Sand, Kalkig	0.3 0.7+ / 1.0	Ahr
18d	Sand, lenig ô Lorrig " , stf. Kalkig	0.6 0.7+ / 1.3	Ahr
18e	Lera, Sandig ô Lorrig Sand. Kalkig	1.0 0.7+ / 1.7	Ang

Blad 4

18 f	Tavely Sand, lerig, stubb. kalkh.	0.6 1.1+ 1.7	Äng
18 g	Tavely och Tarr	1.7+ 1.7	Bland. lövskar.
18 h	Tavely och Tarr	1.7+ 1.7	Äng
18 i	Tavely och Tarr	1.7+ 1.7	Äng
18 j	Tavely	1.7+ 1.7	Äng, Starr
18 k	Tavely	1.7+ 1.7	Starr
18 l	Gyttja, lerig	1.7+ 1.7	Starr.
19 a	Sand, grusig	1,5+ 1.5	Åker
19 b	Svämlera Lera, sandig Sand, rik	1.3 0.7 0,5+ 2.5	Åker
19 c	Lera Tarr Sand	0.8 0.5 0.4+ 1.7	Åker
19 d	Lera Tarr Sand	0.8 0.5 0.4+ 1.7	Åker
19 e	Sand lera Tarr	0.3 1.0 0.4+ 1.7	Åker
19 f	Sand, lerig " , rik, rev	0.5 0.3+	Åker
		0.8	

19g	Sand, leng " , ren, rit	1.2 0.3+ 1.5	Åker
19h	Svämlera, sandig Tavdy	1.3 0.4+ 1.7	Vid åkrohen
19i	Svämlera Sand, ren, rit	0.8 0.5+ 1.3	Vid väg
19j	Svämlera Sand, skrid	0.7 0.8+ 1.5	
19k	Svämlera Sand, skrid	0.7 0,8+ 1.5	Vid gamla rännan
19l	Sand, grov, skrid	1.5+ 1.5	Åker, på kullen
19m	Svämlera, lerig	0.7+ 0.7	Kärr
19n	Tavdy, leig	1.7+ 1.7	Kärr
19o	Svämlera Sand	1.0 0,5+ 1.5	Väster om Kulle
19p	Svämlera Sand	0.6 0,5+ 1.1	Öster om Kulle.
19q	Tavdy	1.7+ 1.7	Äng
20a	Svämlera Grus, grov	1.2 0,3+ 1.5	Öster om stallvret
20b	Svämlera, lerig Tavdy	1.5 0,5+ 2.0	Äng

20 c	Grus, leng " , sch	0.2 0.8+ 1.0	Ang
20 d	Svämlera	1.7+ 1.7	Ang
20 e	Svämlera	1.7+ 1.7	Ang
20 f	Grus, leng " , sch	0.2 0.8+ 1.0	Ahr
20 g	Svämlera Grus	1.2 0,5+ 1.7	Ahr
20 h	Svämlera Grus	1.2 0,5+ 1.7	Ang
20 i	Svämlera, Lerig Sand Dy	0.8 0.7 0.2+ 1.7	Ang
20 j	Tavdy, leig	1.7+ 1.7	Ang
20 k	Svämsand	1.5+ 1.5	O. Sandbank
20 l	Tavdy, leig Sand	1.6 0.2+ 1.8	Kärr
20 m	Tavdy, leig Sand	1.6 0.2+ 1.8	Kärr
20 n	Tavdy	1.7+ 1.7	Vid Köpingeån
20 o	Tavdy	1.7+ 1.7	Ang

21 a	Tavrig och sandig lera Kalksand	0.5 1.2+ 1.7	Åker
21 b	Tavrig och lerig sand Kalksand	1.0 0.7+ 1.7	Åker
21 c	Sand, tavrig o lerig Kalksand	1.4 0.3+ 1.7	Äng
21 d	Svämlera, tavrig Kalksand	1.5 0.2+ 1.7	Åker
21 e	Sandmylla Sand. Kalkig	0.2 0.8+ 1.0	Åker
21 f	Svämlera Tav	0.6 1.1+ 1.7	Äng
21 g	Svämlera Tav Sand. Kalkig	0.7 0.7 0.3+ 1.7	Äng
21 h	Svämlera Tav Sand. Kalkig	0.7 0.7 0.4+ 1.8	Äng
21 i	Svämlera Sand, grov, ej Kalkig Stenig, morän	0.7 0.1 0.1+ 0.9	Äng
21 j	Svämlera	1.7+ 1.7	Äng
21 k	Tavdy	1.7+ 1.7	Äng

Blad 4, västra

21 l	Tavdy Svämsand	0.6 1.1+ 1.7	Äng
21 m	Svämsand	1.5+ 1.5	Äng
21 n	Tavdy, lerig	1.7+ 1.7	Äng
21 o	Tavdy	1.7+ 1.7	Kärr, skarr
21 p	Tavdy	1.7+ 1.7	Kärr, skarr
21 q	Tavdy	1.7+ 1.7	Kärr, skarr
22 a	Sand, grusig	0.6+ 0.6	Åkr. åker om gård.
22 b	Svämlera Tav Sand	0.7 0.8 0.2+ 1.7	Äng
22 c	Lera, svämm Tav Sand, kalkig	0.6 0.1 1.0+ 1.7	Äng
22 d	Svämlera Tav	0.7 1.0+ 1.7	Äng
22 e	Tav	1.7+ 1.7	Äng
22 f	Tav, lerig	1.7+ 1.7	Äng
22 g	Tav, lerig	1.7+ 1.7	Äng
22 h	Tav, lerig	1.7+ 1.7	Äng

22 i	Tavdy	1.7+ 1.7	Ang
22 j	Tavdy	1.7+ 1.7	Starr
22 k.	Tavdy, lerig	1.7+ 1.7	Starr
22 l	Tavdy, lerig	1.7+ 1.7	Starr
23 a	Sandmylla Kalksand	0.6 0.9+ 1.5	Åker
23 b	Lera Kalhig. grus	0.7 0.3+ 1.0	Ang
23 c	Svämlera Tav	0.9 0.7+ 1.6	Åker
23 d	Svämlera Tav	0.9 0.8+ 1.7	Åker
23 e	Svämlera gul Tav	0.9 0.8+ 1.7	Åker
23 f	Svämlera, gul Tav	0.8 0.9+ 1.7	Åker
23 g	Svämlera Sand	0.8 0.7 1.5+	Åker
23 h	Svämlera Tav	1.5 0.2+ 1.7	Åker
23 i	Svämlera Sand. grov överförs	0.3 0.4 0.7	

Blad 4.

	överfört	0.7	
	Tav	0.5	
	Sand	0.5+	
		1.7	
	Kartblad 4.		åter
	Åsla stranden.		
1 a	Sand, fin, ej kalkig	1.5	Vid stranden
	Tavdy	0.2	
		1.7	
1 b	Kalksand	0.5	Äng
	Sand, rödgul, ej kalkhaltig	1.1	
	Tavdy	0.3+	
		1.9	
1 c	Sand, fasig	0.5	Äng
	" lerig kalkhaltig	1.2+	
		1.7	
1 d	Tav	0.7	Äng
	Kalksand	0.2	
	Lera, gråblå, kalkig	0.8+	
		1.7	
1 e	Sand, lummusrik	0.3	Åker
	Lera, kalkig	1.4+	
		1.7	
2 a	Sand, lummusrik	0.5	På sn
	" " ren	1.2+	
		1.7	
2 b	Sand, ren	1.7+	Vid stranden.
		1.7	
2 c	Sand, ren	1.7+	Äng
		1.7	
2 d	Sand, lerig	0.4	Äng
	" ren, ej kalkig	1.3+	
		1.7	

2 c	Sand, leng	0.4	Åker
	" , sten	1.1+	
		1.5	
3 a	Sand	1.0	Å tjon
	Tavdy	0.7+	
		1.7	
3 b	Sand, gul, leng	1.7+	Äng
		1.7	
3 c	Sand, leng	0.3	Äng
	" , gul, grov	1.4+	
		1.7	
3 d	Sand, leng	0.6	Åker
	" , stenar. ej kalkh.	1.1+	
		1.7	
3 e	Sand, leng	0.4	Åker
	" sten, rit	0.6+	
		1.0	
4 a	Sand	1.2	Å tjon
	Tavdy	0.5+	
		1.7	
4 b	Sand	1.7+	Vid stranden, äng.
		1.7	
4 c	Sand, rödgul	1.7+	Äng
		1.7	
4 d	Sand, leng	0.2	Åker
	" rit, sten	1.3+	
		1.5	
4 e	Sand, leng	0.2	Åker
	" rödgul	1.3+	
		1.5	
5 a	Sand	0.7+	Å tjon
		0.7	
5 b	Svämlera, sandig	0.5	Äng
	Sand, rit	1.2+	
		1.7	

5 c	Svämlera, sandig	0.6	Äng
	Sand, rit	1.1+	
		1.7	
5 d	Svämlera	0.2	Äng
	Sand, rit	1.0+	
		1.2	
5 e	Svämlera	0.5	Äng
	Sand, rit	1.0+	
		1.5	
6 a	Sand	0.8	Tjön
	Torv	0,5+	
	Sand	0.2+	
		1.5	
6 b	Svämlera	0.4	äng
	Sand, rit	1.1+	
		1.5	
6 c	Sand, lerbl.	0.2	Åker
	Sand, rit	1.3+	
		1.5	
6 d	Sand, lerbl.	0.2	Åker
	Sand, rit	1.0+	
		1.2	
6 e	Sand, rit	1.7+	Åker
		1.7	
7 a	Sand	0.4	Tjön
	Tarvdy	0,8	
	Sand	0.2+	
		1.4	
7 b	Sand, lerig	0.2	Äng
	" grus	1.3	
	Torv	0.2	
	Sand	0.2	
		1.9	
7 c	Sand, rit nagt lerig	1.7+	
		1.7	

7 d	Sand, humushik " , rik	0.4 1.1+ 1.5	Äng
7 e	Sand, humushik " , rik	0.3 0.9+ 1.2	Åker
8 a	Torvdy, sand, lerig	1.7+ 1.7	7 tjön
8 b	Svämlera Sand Torvdy	0.6 0.8 0.3+ 1.7	Äng
8 c	Sand Torvdy Sand	1.2 0.4 0.2+ 1.8	Äng
8 d	Sand Torvdy Sand	1.0 0.3 0.4+ 1.7	Äng
8 e	Torv Sand Kalksand	0,5 0.8 0.4+ 1.7	Äng
9 a	Gyttja Sand Torv	0.6 0.6 0,5+ 1.7	Vid stranden
9 b	Sand Torv Sand	0.7 0,5 0,5+ 1.7	Äng
9 c	Sand, humushik " , renare Överföres	0,5 0.4 0.9	Åker

	Överjord	0,4	
	Torv	0.3	
	Sand	0,5+	
		1.7	
9 d	Sand, lerig	0.7	Åker
	" , stenig	0.8+	
		1,5	
9, e	Sand	0,3	Åker
	Torv	0.9	
	Sand	0.5+	
		1.7	
10 a	Svämlera, gul	1.7+	Äng
		1.7	
10 b	Svämlera, gul	1.7+	Äng
		1.7	
10 c	Torv	0,3	Kärr
	Svämlera, gul, seg	1.4+	
		1.7	
10 d	Torvdy	1.7+	Kärr
		1.7	
10 e	Torvdy	1.7+	Tjörn
		1.7	
10 f	Sand	0.7	Tjörn
	Torv	0.5	
	Sand	0.3+	
		1,5	
10 g	Sand	0.6	Äng
	Torv	0.4	
	Sand	0.5+	
		1.5	
10 h	Sand	0.6	Äng
	Torv	0.4	
	Sand	0.7+	
		1.7	

10 i	Sand, humusrik	0.4	Åker
	" , renare	1.1+	
		1.5	
10 j	Sand, humusrik o. lerig	0.5	Åker
	" , ren	1.0+	
		1.5	
11 a	Svämlera, sandig	1.7+	Äng
		1.7	
11 b	Svämlera, sandig med tovlager	1.7+	Äng
		1.7	
11 c	Svämlera, sandig	1.7+	Äng
		1.7	
11 d	Svämlera	1.7+	Kärr
		1.7	
11 e	Torvdy	1.7+	Kärr
		1.7	
11 f	Torvdy	1.7+	Kärr
		1.7	
11 g	Torvdy	1.7+	Kärr
		1.7	
11 h	Sand	0.6	Stranden
	Torv	0.4	
	Sand	0.3+	
		1.3	
11 i	Sand, ren	1.3	Äng
	Torv	0.4+	
		1.7	
11 j	Sand, humusrik.	0.3	Åker
	" , renare	1.2+	
		1.5	
11 k	Sand, lerig	0.5	Åker
	" , humusrik	1.0+	
		1.5	
11 l	Sand, lerig	0.3	Åker
	" , renare	1.2+	
		1.5	

12 a	Svämlera Grus, fin, tvd	1.3 0.4+ 1.7	Vid åsämnan
12 b	Sand, humusich Stenig, kalksand	0,5 0.4+ 0.9	Vid gården åker Nissän
12 c	Stenig, kalksand	0.3+ 0.3	Åker
12 d	Lera, lerig och tantig	1.7+ 1.7	Äng
12 e	Svämlera, lerig	1.7+ 1.7	Äng
12 f	Tarvdy, lerig	1.7+ 1.7	Äng
12 g	Tarv	1.7+ 1.7	Äng
12 h	Tarv och tarvdy	1.7+ 1.7	Kärr
12 i	Tarvdy	1.7+ 1.7	Äng
12 j	Sand, lerig och lerig " , renare Tarv	0.4 0.8 0,5+ 1.7	Äng
12 k	Sand, lerig " , renare Tarv	0.3 1.0 0.4+ 1.7	Äng
12 l	Sand	1.5+ 1.5	Åker
12 m	Sand, humusich. " , renare	0.4 1.1+ 1.5	Åker
13 a	Svämlera, gul	1.2+ 1.2	Vid lilla åsämnan

13 b	Svämlera, gul	1.7+ / 1.7	Åker
13 c	Svämlera, gul, steg	1.7+ / 1.7	Åker
13 d	Svämlera, gul, steg Sand	1.2 0.2+ / 1.4	Åker
13 e	Svämlera, gul, steg	1.7+ / 1.7	Åker
13 f	Svämlera Tarv	1.5 0,2+ / 1.7	Äng
13 g	Svämlera Tarv	0,5 1.2+ / 1.7	Äng
13 h	Svämlera, sandig	1.7+ / 1.7	Kärr
13 i	Tarv	1,5+ / 1.5	Kärr
13 j	Tarvdy	1.7+ / 1.7	Kärr
13 k	Sand Tarv	1.2 0,5+ / 1.7	Äng
13 l	Sand	1.5+ / 1.5	Äng
13 m.	Sand. humusrik " , vit, ren	0.3 1.2+ / 1.5	Åker
14 a	Svämlera	1.7+ / 1.7	Äng
14 b	Svämlera	1.7+ / 1.7	Åker

14 e	Svämlera	0.5	Åker
	Kalksand	1.0+	
		1.5	
14 d	Svämlera	1.7+	Åker
		1.7	
14 e	Svämlera	1.7+	Åker
		1.7	
14 f	Svämlera	1.7+	Åker
		1.7	
14 g	Svämlera	1.7+	Äng
		1.7	
14 h	Sand	0.5	Äng
	Torvdy	1.2+	
		1.7	
14 i	Sand	0.2	Äng
	Svämlera	1.1	
	Torv	0.4+	
		1.7	
14 j	Sand	0.7	Äng
	Torv	0.7	
	Sand	0.3+	
		1.7	
14 k	Sand	0.7	Äng
	Torv	0.7	
	Sand	0.3+	
		1.7	
14 l	Sand, lerig	0.5	Åker
	" , renare	0.3	
	Torv	0.4	
	Sand, gråblå	0.5+	
		1.7	
15 a	Strämtand med torv		Äng, vid ån
	och kalkstandslager	1.3	
	Lera, kalkig	0.3+	
		1.6	

15 b	Svämlera, teg, gul	1.7+ / 1.7	Åker
15 c	Svämlera, teg, gul	1.7+ / 1.7	Åker
15 d	Svämlera, teg, gul	1.7+ / 1.7	Åker
15 e	Svämlera, teg, gul	1.7+ / 1.7	Åker
15 f	Svämlera, teg, gul	1.7+ / 1.7	Åker
15 g	Svämlera, teg, gul	1.3+ / 1.3	Åker
15 h	Svämlera, teg, gul	1.7+ / 1.7	Åker
15 i	Svämlera, teg, gul	1.7+ / 1.7	Åker
15 j	Svämlera, teg, gul	1.7+ / 1.7	Åker
15 k	Svämlera, gul, teg	1.7+ / 1.7	Åker
15 l	Svämlera, gul, teg	1.5+ / 1.5	Åker
15 m	Sand, humushaltig " , kalkig	0.3 1.4+ / 1.7	Åker
15 n	Sand, humush. " , rödgul	0.4 1.3+ / 1.7	Åker
16 a	Lera, svart, gyttjig " , kalkig, gråblå	0.8 0.9+ / 1.7	Äng Med sandlager
16 b	Gyttja, sandig, kalkig Lera, teg, kalkig	1.0 0.7+ / 1.7	Äng

16 e	Svämsand, humush. lerig	1.2	Äng
	Sand, kalkig	0.4+	
		1.6	
16 d	Torvdy	1.6	Kärr
	Lerig kalksand	0.2+	
		1.8	
16 e	Torvdy	1.7+	Kärr
		1.7	
16 f	Torvdy	1.7+	Kärr
		1.7	
16 g	Torvdy	1.7+	Kärr
		1.7	
16 h	Torvdy	1.7+	Kärr
		1.7	
16 i	Svämlera, teg, gul	1.6	Äng
	Torv	0.2+	
		1.8	
16 j	Svämlera, teg, gul	1.7+	Åker
		1.7	
16 k	Svämlera, teg, gul	1.2	Vid bro
	Torv	0.5	
	Sand	0.3+	
		2.0	
16 l	Svämlera, teg, gul	0.8	Åker
	Sand, rödgul	0.2	
	Torv	0.7+	
		1.7	
16 m	Lera, sandig	0.5	Åker
	Sand, fin, vit	0.5	
	" , kalkig	0.7+	
		1.7	
17 a	Gyttja, klärikmkt kalkig	1.0	Äng
	Lera, klägrön, kalkig	0.7+	
		1.7	

17b	Svämsand, lerig Lera, blåpön, kalkig	1,5 0.2+ 1.7	Äng
17c	Torv och torvdy Lera, gråblå	1.0 0.7+ 1.7	Kärr
17d	Torvdy	1.7+ 1.7	Kärr och vatten.
17e	Torvdy	1.7+ 1.7	do.
17f	Torvdy	1.7+ 1.7	do.
17g	Torvdy	1.7+ 1.7	do.
17h	Torvdy	1.7+ 1.7	do.
17i	Torv	1.7+ 1.7	Kärr
17j	Torv	1.7+ 1.7	Kärr
17k	Torv Sand. lerig	0.9 0.8+ 1.7	Äng
17l	Sand med torvlager	1.5+ 1.5	Åker
18a	Svämlera, torvig	1.7+ 1.7	på ön
18b	Torvdy, lerig	1.7+ 1.7	Kärr
18c	Torvdy, lerig	1.7+ 1.7	Kärr
18d	Sand Lera, gråblå, kalkig	0.5 0.7+ 1.2	Kärr om vatten

Forts.

Blad 4 Väster

18 e	Sand Lera, gråblå, kalkig	0.5 0.7+ 1.2	Nära ora ndten
18 f	Tarv och tarvdy Lera, gyttjig o kalkig	0.7 1.0+ 1.7	Äng, i viken
18 g	Tarv och tarvdy Lera, gyttjig och kalkig	0.7 1.0+ 1.7	äng
18 h	Tarv Kalksand	1.5 0.2+ 1.7	äng
18 i	Tarv Kalksand	1.5 0.2+ 1.7	Äng
18 j	Tarv Svämlera Tarv Kalksand	0.5 0.5 0.2+ 1.7	Äng
18 k	Sand, tarvig " kalkig	0.5 1.2+ 1.7	Åker
18 l	Sand med tarvlager	1.7+ 1.7	Äng
19 a	Svämlera, tarvig o gyttjig	1.7+ 1.7	På ön
19 b	Svämlera, tarvig o gyttjig	1.7+ 1.7	Vid stranden
19 c	Svämlera, tarvig Kalksand, lerig	0.5 1.0 1.5+	Kärr
19 d	Kalksand, lerig	1.5+ 1.5	Kärr.

19 e	Sand, fin, vit Tov, sandig	1.2 0.3+ 1.5	Åker
19 f	Sand, leig	1.5+ 1.5	Åker
19 g	Svämlera Tov	1.4 0.3+ 1.7	Åker
19 h	Kalkstand, fin, vit	1.5+ 1.5	Åker
19 i	Tov Sand	1.3 0.4+ 1.7	Åker
19 j	Svämlera Sand	0.6 1.1+ 1.7	Åker
19 k	Lera, sandig Sand	0.9 0.6+ 1.5	Åker
20 a	Svämlera, gyttjig	1.7+ 1.7	På ön
20 b	Svämlera, gyttjig	1.7+ 1.7	på ön
20 c	Tavdy, leig	1.7+ 1.7	Kärr
20 d	Kalkstand, leig	1.7+ 1.7	vid stranden.
20 e	Lera, sandig Sand, vit	0.4 1.1+ 1.5	Åker
20 f	Lera, sandig Sand, vit	0.4 1.1+ 1.5	Åker
20 g	Sand, något leig	1.5+ 1.5	Åker

Blad 5 1 Åtra

21 a	Svämlera, gyttjig	1.7+ / 1.7	På ön
21 b	Svämlera, lerig Sand	0.7 / 0.5+ / 1.2	Kär
21 c	Sand	1.5+ / 1.5	Äng
21 d	Sand	1.0+ / 1.0	I dungen
21 e	Sand	1.5+ / 1.5	Äng
21 f	Sand Kalksand	0.8 / 0.7+ / 1.5	Äng
21 g	Sand, humushalt	1.0+ / 1.0	Åker
22 a	Svämlera, gyttjig	1.7+ / 1.7	På ön
22 b	Svämlera, gyttjig o lerig Kalksand, lerig	0.6 / 0.9+ / 1.5	Kär
22 c	Sand, lerig o humushaltig " kalkig	1.0 / 0.5+ / 1.5	Äng
22 d	Sand, humushaltig " fin, kalkig	0.6 / 0.4+ / 1.0	I dungen
22 e	Sand, lerig Kalksand, gråblå	0.8 / 0.4+ / 1.2	Äng
22 f	Sand	1.0+ / 1.0	Äng

Karblad 5
Åtra stranden.

1 a	Svämlera, lerig	1.5	Vid ån
	Kalksand	0.2+	
		1.7	
1 b	Svämlera, lerig	1.2	Äng
	Kalksand, lerig, gråblå	0.5+	
		1.7	
1 c	Sand, lerig	0.6	Äng
	" , lerig	0.3	
	Kalksand, lerig, blågrå	0.6+	
		1.5	
1 d	Sand, rit, grov	0.8	Äng
	Kalksand	0.7+	
		1.5	
1 e	Sand	0.5	Äng
	Kalksand	0.5+	
		1.0	
2 a	Svämlera, lerig	1.3	Vid ån
	Kalksand, lerig	0.4+	
		1.7	
2 b	Svämlera, lerig	1.0	Kärr
	Kalksand	0.5+	
		1.5	
2 c	Sand	0.8	Vid skandun
	Kalksand	0.9+	
		1.7	
2 d	Sand, rit	0.9	Äng
	Kalksand	0.3+	
		1.2	
2 e	Sand, lerig	0.5	Äng
	Kalksand	0.8+	
		1.3	
3 a	Torvdy	1.7+	Kärr
		1.7	
3 b	Torvdy	1.6	Kärr.
	Kalksand	0.2+	
		1.8	

3 c	Sand Kalksand, lerig	0.3 0.9+ 1.2	Ang
3 d	Sand, grov, kalkig	1.0+ 1.6	Ång
4 a	Sand, humusrik	1.5+ 1.5	Vid stranden
5 a	Svämsand	1.0+ 1.0	Ång
6 a	Svämlera Sand, ren, vit	0,3 0.7+ 1.0	Ang
7 a	Svämlera, leg, gul	1.7+ 1.7	Ång
8 a	Svämlera, leg, gul	1.7+ 1.7	Ång
8 b	Svämlera, leg, gul " , lerig	1.4 0.3+ 1.7	Ång
9 a	Svämlera, leg, gul	1.7+ 1.7	Ång
9 b	Svämlera, lerig	1.2+ 1.2	Ång
10 a	Svämlera, leg, gul	1.7+ 1.7	Ång
11 a	Svämlera, leg, gul " , grå	0.8 0.9+ 1.7	Ang
12 a	Svämlera, leg, gul " , grå	0.8 0.9+ 1.7	Ång
12 b	Svämlera, leg, grå humush.	1.7+ 1.7	Ang
12 c	Tarv, lerig och sandig	1.7+ 1.7	Åker

13 a	Svämlera, org. gul " , grå, lerig	1.2 0.5+ 1.7	Äng
13 b	Tarv, sandig	1.7+ 1.7	Åker
14 a	Tarv, lerig Kalksand	0.6 0.4+ 1.0	Äng
14 b	Sand. humushaltig " , rödgul " , kalkig, rik	0.4 0.3 1.0+ 1.7	Åker
15 a	Svämlera	1.7+ 1.7	Äng
16 a	Sand	1.0+ 1.0	Äng
17 a	Sand	1.0+ 1.0	Äng
18 a	Svämlera, teg. gul	1.7+ 1.7	Äng
18 b	Svämlera, teg. gul	1.7+ 1.7	Åker
18 c	Sand. lerig, humush. Kalksand, fin	0,5 0.5+ 1.0	Åker
19 a	Svämlera Kalksand	0,6 0.9+ 1.5	Äng
19 b	Svämlera, teg. gul	1.7+ 1.7	Åker
19 c	Svämlera, teg. gul	1.7+ 1.7	Äng
20 a	Svämlera, teg, gul	1.7+ 1.7	Åker

20 b	Svämlera, teg., gul	1.7+ 1.7	Äng
20 c	Svämlera, teg., gul	1.7+ 1.7	Äng
21 a	Svämlera, lerig	1.7+ 1.7	Äng, vid ån.
21 b	Sand, lerig Kalksand, rät fin	0.2 0.6+ 0.8	Åker, vid landsvägen
21 c	Lera, sandig Sand, fin, rät	0.3 0.7+ 1.0	Åker
21 d	Svämlera Sand, fin, gul	0.3 0.9+ 1.2	Åker
21 e	Svämlera Sand, rödgul Kalkgrus	0.4 0.4 0.4+ 1.2	Åker
21 f	Svämlera Torv Sand	0.5 0.5 0.5+ 1.5	Åker
21 g	Svämlera, Torv	0.5 1.2+ 1.7	Åker
21 h	Lera Kalksand	0.4 1.1+ 1.5	Åker
21 i	Lera Kalksand	0.6 1.4+ 2.0	Åker
21 j	Sand, rödgul, grushl. —, kalkig	0.5 1.0+ 1.5	Åker

21 h	Lera, sandig	0.3	Åker
	Kalksand, lerigt	1.2+	
		1.5	
21 i	Lera	0.5	Åker
	Grus, rödgul	0.5+	
		1.0	
22 a	Svämlera, tarvig	1.7+	Äng
		1.7	
22 b	Svämlera	0.6	Vid Ahusrännan
	Tarv	0.6	
	Sand	0.3+	
		1.5	
22 c	Lera, tarvig	0.4	Äng
	Kalksand	0.6+	
		1.0	
22 d	Kalksand	1.2+	Äng
		1.2	
22 e	Sand, rödgul	0.5	Äng
	Kalksand	0.5+	
		1.0	
22 f	Grus, rödgul	0.6	Äng
	Tarv	0.4	
	Kalksand	0.5+	
		1.5	
22 g	Sand, rödgul	0,5	Äng
	Tarv	0.2	
	Kalksand	0.2+	
		0.9	
22 h	Sand, humushalt	0.6	Äng
	Tarv	0.1	
	Grus	0.6+	
		1.3	
22 i	Sand, rödgul	0.6	Äng
	" , kalkig	0.9+	
		1.5	

22 j	Sand, humushaltig " , gul	0.3 1.0+ 1.3	Äng, kr/ rännan
22 k	Svämlera, sandig Sand, rödgul	0.5 0.8+ 1.3	Åker
22 l	Svämlera, teg, gul	1.7+ 1.7	Åker
22 m	Svämlera, teg, grågul	1.7+ 1.7	Äng
22 n	Svämlera, grå Torvdy Sand	0.5 1.1 0.2+ 1.8	Äng
22 o	Svämlera, teg, gul Torv	0.8 0.9+ 1.7	Åker
22 p	Svämlera Kalkslam, sandig	0.7 0.3+ 1.0	Äng
23 a	Svämlera Kalksand	0.6 0.4+ 1.0	Äng
23 b	Kalksand	1.0+ 1.0	Äng
23 c	Svämlera, gul Rödgrus	0.7 1.0+ 1.7	Äng
23 d	Kalksand	1.0+ 1.0	Äng
23 e	Kalksand	1.0+ 1.0	Äng
23 f	Kalksand	1.5+ 1.5	Äng.

23 g	Kalksand	1.0+ 1.0	Äng
23 h	Tov och torvdy Kalksand	1.2 0,5+ 1.7	Skarr (i vatten).
23 i	Grus och sand	1.0+ 1.0	Tvattnet
23 j	Grus, leng " , kalkig	0.6 0.5+ 1.1	Äng
23 k	Sand, grov, röd Grus, kalkig	0.4 0.3+ 0.7	Äng
23 l	Sand, rödgul Svämlera	0.7 1.0+ 1.7	
23 m	Kalksand	1.0+ 1.0	Söder om Ålusscämman
23 n	Svämlera, grågul, teg	1.7+ 1.7	Äng
23 o	Svämlera, grågul, teg Tov	0.8 0.9+ 1.7	Åker
23 p	Svämlera, teg, gul Kalksand	0.6 0.6+ 1.2	Åker
24 a	Svämlera Sand	0.7 0,3+ 1.0	Äng
24 b	Kalksand	1.7+ 1.7	Äng
24 c	Kalksand	1.7+ 1.7	Äng
24 d	Kalksand	1.7+ 1.7	Äng

24e	Grus, rödt	0.6	Ang
	Kalksand	0.4+	
		1.0	
24f	Sand	0.6	Ang
	Tarv	0.7	
	Kalksand	0.2+	
		1.5	
24g	Sand	0.5	Ang
	Tarv	0.7	
	Sand	0.3+	
		1.5	
24h	Sand	0.5	Ang
	Tarv	0.7	
	Sand	0.3+	
		1.5	
24i	Grus, kalkig, stenig	1.0+	Ang
		1.0	
24j	Lera, sandig	0,3	Åker
	Kalkgrus	0,5+	
		0.8	
24k	Svämsand, lerig	0.5	Åker
	Tarv, sandig	0,7+	
		1.2	
24l	Sand, rödt	0.8	Åker
	Tarv	0.9+	
		1.7	
24m	Svämlera	0.4	Åker
	Kalksand	0.6+	
		1.0	
24n	Svämlera	0.4	Åker
	Kalksand	0.6+	
		1.0	
24o	Svämlera	0.2	Åker
	Kalksand	0.6+	
		0.8	

24 p	Tarv	0.3	Äng
	Sand, röd	0.5	
	Tarv	0.9+	
		1.7	
24 q	Tarvdy	1.3	Äng
	Kalksand	0.4+	
		1.7	
24 r	Tarvdy, sandig	1.2	Äng
	Kalksand	0.5+	
		1.7	
24 s	Sand, rik, ren	1.2	Äng
	Kalksand	0.5+	
		1.7	
25 a	Svämsand, lerig o lerig	0.5	På ön, äng
	Sand	1.0+	
		1.5	
25 b	Svämsand	1.0+	På ön, äng
		1.0	
25 c	Svämsand	1.3+	På ön, äng
		1.3	
25 d	Sand, lerig	0.4	Vid rännan, äng
	Kalksand	0.6+	
		1.0	
25 e	Svämsand, lerig	1.0+	Äng
		1.0	
25 f	Svämsand, lerig	0.8	Äng
	Kalksand	0.2+	
		1.0	
25 g	Svämsand, lerig	0.8	Äng
	Kalksand, lerig	0.4+	
		1.2	
25 h	Svämsand, lerig	0.3	Äng
	Grus och sten	0.7+	
		1.0	

25 i	Svämsand och Lavdy Grus	1.0 0.3+ 1.3	Åker
25 j	Svämsand med dylager Grus	1.0 0.3+ 1.3	Åker
25 k	Svämsand, leng Kalksand	0.5 0.3+ 0.8	I dungen.
25 l	Sand, rölgul	1.0+ 1.0	I dungen.
25 m	Tavdy	1.7+ 1.7	Kärräng
25 n	Tavdy, leng	1.7+ 1.7	Kärräng
25 o	Tavdy	1.7+ 1.7	I vihen
25 p	Tavdy	1.7+ 1.7	I vihen
25 q	Tavdy	1.7+ 1.7	I vihen
25 r	Tavdy, sandig	1.7+ 1.7	I vihen
25 s	Svämsand	1.2+ 1.2	Äng
26 t	Svämsand	1.5+ 1.5	Äng
25 u	Svämsand	1.5+ 1.5	Äng
26 a	Tavdy, leng Sand	0.7 0.6+ 1.3	Äng
26 b	Tavdy, leng Sand	0.5 1.0+ 1.5	Kär

26 e	Tavvdy, lerig Sand	0.6 0.4+ 1.0	Kärr
26 d	Sand, tavvig " , ren, vit	0.6 1.0+ 1.6	Äng
26 e	Tavvdy, tandig Sand	0.6 0.4+ 1.0	Kärr
26 f	Tavvdy	1.5+ 1.5	I vasten.
26 g	Tavvdy, tandig	1.7+ 1.7	Kärr
26 h	Sand, lerig " , ren	0.2 1.5+ 1.7	Äng
26 i	Sand, tavvig	1.0+ 1.0	Äng
26 j	Tavvdy, tandig och lerig	1.7+ 1.7	Kärr
26 k	Tavvdy, lerig	1.7+ 1.7	Kärr
26 l	Tavvdy	1.7+ 1.7	I viken
26 m	Tavvdy	1.7+ 1.7	I viken
26 n	Tavvdy	1.7+ 1.7	I viken
26 o	Tavvdy, lerig	1.7+ 1.7	I viken
26 p	Svämsand	1.2+ 1.2	Äng
26 q	Svämsand	1.0+ 1.0	Äng
26 r	Svämsand och grus	1.7+ 1.7	Äng.

27 a	Svämlera, sandig Sand	0.5 1.0+ 1.5	Ang, på ön
27 b	Svämlera Sand	0.5 1.0+ 1.5	Ang, på ön
27 c	Svämlera Sand	0.5 1.0+ 1.5	Ang, på ön
27 d	Tavdy, sandig	1.7+ 1.7	Ang
27 e	Tavdy, sandig " sten	1.2 0.5+ 1.7	Äng
27 f	Tavdy	1.7+ 1.7	I vihen
27 g	Tavdy	1.7+ 1.7	I vihen
27 h	Tavdy	1.7+ 1.7	I vihen
27 i	Tavdy	1.7+ 1.7	I vihen
27 j	Tavdy	1.7+ 1.7	I vihen
27 k	Tavdy	1.7+ 1.7	I vihen
27 l	Tavdy, lerig	1.7+ 1.7	I vihen
27 m	Sand, rödgul	1.5+ 1.5	Äng
27 n	Svämsand, kalkig	1.0+ 1.0	Äng
27 o	Svämsand Sand, kalkig	0.5 1.0+ 1.5	Äng

27 p	Sand	1.5+ / 1.5	Åker
28 a	Sand, lerig Tavdy	1.5 / 0.5+ / 2.0	på ön
28 b	Tavdy	1.7+ / 1.7	äng
28 c	Tavdy	1.7+ / 1.7	äng
28 d	Tavdy	1.7+ / 1.7	äng
28 e	Tavdy	1.7+ / 1.7	äng
28 f	Tavdy	1.7+ / 1.7	äng
28 g	Tavdy	1.7+ / 1.7	Kalmo
28 h	Tavdy	1.7+ / 1.7	Kalmo
28 i	Tavdy och gyttja	1.0+ / 1.0	I vakmek
28 j	Kalksand	1.5+ / 1.5	Äng
28 k	Svämsand Kalkig sand	0.3 / 1.0 / 1.3	Äng
28 l	Sand, rit, ej kalkig	1.0+ / 1.0	äng
29 a	Sand, lerig, lerig	1.7+ / 1.7	på ön, tankmark
29 b	Tavdy	1.7+ / 1.7	på ön
29 c	Tavdy	1.7+ / 1.7	på ön

Bl. nr 5

29 d	Svämsand, grov	1.0+ / 1.0	Äng
29 e	Sand, vit, ej kalkig	1.0+ / 1.0	Äng
29 f	Sand, vit, ej kalkig	1.5+ / 1.5	Äng
	Karlskland 5. Västra stranden.		
1 a	Sand, lerig " , kalkig	0.8 0.7+ / 1.5	Åker
1 b	Sand, lerig " , kalkig	0.6 0.6+ / 1.2	Åker
1 c	Sand, lerig Tav. lerig	0.6 1.1+ / 1.7	Åker
1 d	Svämlera, lerig o tandig	1.7+ / 1.7	Åker
1 e	Svämlera, lerig o tandig	1.7+ / 1.7	Åker
1 f	Svämlera, teg, gul Kalksand, blå	0.8 0.5+ / 1.3	Åker
1 g	Svämlera, teg, gul Kalksand	1.0 0.5+ / 1.5	Åker
1 h	Svämlera, teg, gul Kalksand	1.0 0.5+ / 1.5	Åker
1 i	Svämlera, teg, gul	1.7+ / 1.7	Åker
1 j	Svämlera, teg, gul	1.7+ / 1.7	Åker

1 k	Svämlera, tarrig Tarrdy	0.5 1.2+ 1.7	Äng
1 l	Tarrdy, lerig	1.7+ 1.7	Kärr
2 a	Tarr, lerig	1.7+ 1.7	Åker
2 b	Tarr	1.7+ 1.7	Åker
2 c	Tarr	1.7+ 1.7	Åker
2 d	Tarr. lerig	1.7+ 1.7	Åker
2 e	Tarr. lerig	1.7+ 1.7	Åker
2 f	Svämlera, tarrig	1.7+ 1.7	Åker
2 g	Svämlera, tarrig	1.7+ 1.7	Åker
2 h	Svämlera, tarrig	1.7+ 1.7	Äng
2 i	Svämlera, tarrig	1.7+ 1.7	Äng
2 j	Svämlera	1.7+ 1.7	Åker
2 k	Svämlera	1.7+ 1.7	Åker
2 l	Svämlera, leg, gul	1.7+ 1.7	Åker
2 m	Svämlera, tarrig	1.7+ 1.7	Äng
3 a	Tarr, sandig	1.7+ 1.7	Äng
3 b	Tarr. lerig	1.7+ 1.7	Äng

3 e	Tav, lerig	1.7+ / 1.7	Äng
3 d	Tav, lerig	1.7+ / 1.7	äng
3 c	Svämlera Tav	0.9 0.8+ / 1.7	Kär
3 f	Svämlera, lerig	1.7+ / 1.7	Kär
3 g	Svämlera, teg, gul	1.7+ / 1.7	Äng
3 h	Svämlera, lerig	1.7+ / 1.7	Äng
3 i	Svämlera, teg, gul	1.7+ / 1.7	Äng
3 j	Svämlera, teg, gul	1.7+ / 1.7	Äng
3 k	Svämlera, teg, gul	1.7+ / 1.7	Äng
4 a	Sand, lerig, kalkig	1.7+ / 1.7	Äng
4 b	Tav, lerig	1.7+ / 1.7	Äng
4 c	Tav, lerig	1.7+ / 1.7	Äng
4 d	Svämlera, lerig	1.7+ / 1.7	Äng
4 e	Svämlera, lerig	1.7+ / 1.7	Äng
4 f	Svämlera, lerig	1.7+ / 1.7	Äng
4 g	Svämlera, teg, gul	1.7+ / 1.7	Äng
4 h	Svämlera, teg, gul	1.7+ / 1.7	Äng

4 i	Svämlera, teg. gul	1.7+ / 1.7	Äng
5 a	Sand. lerig, kalkig	1.5+ / 1.5	Äng
5 b	Tarv. lerig	1.7+ / 1.7	Äng
5 c	Tarv. lerig	1.7+ / 1.7	Äng
5 d	Svämlera, lerig	1.7+ / 1.7	Äng
5 e	Svämlera, lerig	1.7+ / 1.7	Äng
5 f	Svämlera, lerig	1.7+ / 1.7	Äng
5 g	Svämlera, lerig	1.7+ / 1.7	Äng
5 h	Svämlera, teg, gul	1.7+ / 1.7	Äng
5 i	Svämlera, teg, gul	1.7+ / 1.7	Äng
6 a	Svämlera, lerig Kalkrand	1.2 0.4+ / 1.6	Äng
6 b	Svämlera, lerig Kalkrand	0.8 0.4+ / 1.2	Äng
6 c	Grus, lerig o kalkig	1.0+ / 1.0	Äng, Morän
6 d	Tarv Svämlera, lerig	0.6 1.1+ / 1.7	Äng
6 e	Svämlera, lerig	1.7+ / 1.7	Äng
6 f	Svämlera, lerig	1.7+ / 1.7	Äng

6 g	Svämlera, Lerig Grus	1.4 0.3+ 1.7	äng
6 h	Svämlera, Lerig	1.7+ 1.7	äng
6 i	Svämlera, Lerig	1.7+ 1.7	äng
6 j	Svämlera, Lerig	1.7+ 1.7	äng
6 k	Svämlera, Sten, grus	1.7+ 1.7	äng
6 l	Svämlera, Sten, grus	1.7+ 1.7	äng
6 m	Svämlera, Sten, grus	1.7+ 1.7	äng
7 a	Lera, Lerig	1.7+ 1.7	äng
7 b	Torv, lerig	1.7+ 1.7	äng
7 c	Torv, lerig	1.7+ 1.7	äng
7 d	Svämlera, Lerig Torv	1.0 0.7+ 1.7	äng
7 e	Sand, Kalkig	1.0+ 1.0	Moränkulle.
7 f	Svämlera, Lerig Kalksand	0.7 1.0+ 1.7	äng Morän
7 g	Torv, lerig	1.7+ 1.7	äng
7 h	Svämlera, Lerig	1.7+ 1.7	äng
7 i	Svämlera, sept Lerig	1.7+ 1.7	äng

7 j	Svämlera, Lerig	1.7+ / 1.7	äng
7 k	Svämlera, teg, gul	1.7+ / 1.7	äng
7 l	Svämlera, teg, gul	1.7+ / 1.7	äng, vid ån
8 a	Tarv	1.7+ / 1.7	vid Mjölkhällsplats, äng
8 b	Tarv	1.7+ / 1.7	äng
8 c	Tarv	1.7+ / 1.7	äng
8 d	Tarv	1.7+ / 1.7	äng
8 e	Tarv	1.7+ / 1.7	äng
8 f	Tarv, lerig	1.7+ / 1.7	äng
8 g	Tarv, lerig	1.7+ / 1.7	äng
8 h	Svämlera, Lerig	1.7+ / 1.7	äng
8 i	Svämlera, Lerig " , teg, gul	0.5 0.2+ / 1.7	äng
8 j	Svämlera, gul, teg	1.7+ / 1.7	äng, vid ån.
9 a	Lera, Lerig	1.7+ / 1.7	äng
9 b	Svämlera, Lerig	1.7+ / 1.7	äng
9 c	Tarv, lerig	1.7+ / 1.7	äng
9 d	Tarv	1.7+ / 1.7	äng

9 e	Svämlera Kalksand	0.8 0.9+ 1.7	äng
9 f	Svämlera, lerig	1.7+ 1.7	äng
9 g	Tarv, lerig	1.7+ 1.7	äng
9 h	Svämlera, teg, gul	1.7+ 1.7	äng
9 i	Svämlera, teg, gul	1.7+ 1.7	äng, vid å.
10 a	Svämlera, lerig	1.7+ 1.7	äng
10 b	Sand, rödgul, ej kalkh.	1.0+ 1.0	På backen vid vägen.
10 c	Kalksand	1.0+ 1.0	äng
10 d	Tarv, lerig	1.7+ 1.7	äng
10 e	Tarv lerig	1.7+ 1.7	äng
10 f	Svämlera, gul, teg	1.7+ 1.7	äng
10 g	Svämlera, gul, teg	1.7+ 1.7	äng
11 a	Svämlera, lerig	2.5+ 2.5	äng
11 b	Svämlera, lerig	1.7+ 1.7	Vid Mjöån
11 c	Tarv, lerig	1.7+ 1.7	äng
11 d	Tarv Svämlera, gul Sand	0.2 0.5 0.3+ 1.0	äng

11 c	Svämlera, lerig	1.7+ / 1.7	äng
11 f	Svämlera, teg, gul	1.7+ / 1.7	äng
11 g	Svämlera, teg, gul	1.7+ / 1.7	äng, vid ån
12 a	Kalksand med sten	1.0+ / 1.0	Morän
12 b	Torv, lerig	1.7+ / 1.7	äng
12 c	Svämlera, teg, gul	1.7+ / 1.7	äng
12 d	Svämlera, teg, gul	1.7+ / 1.7	äng
12 e	Svämlera, teg, gul	1.7+ / 1.7	äng
12 f	Svämlera, teg, gul	1.7+ / 1.7	äng, vid ån
13 a	Sand, rödl, lerig	1.5+ / 1.5	äng
13 b	Torv	0.9	äng
	Svämlera, lerig	0.8+ / 1.7	
13 c	Svämlera, lerig	1.7+ / 1.7	äng
13 d	Svämlera, lerig	1.7+ / 1.7	äng
13 e	Svämlera, gul	1.7+ / 1.7	äng, vid Mjöån
13 f	Svämlera, gul, teg	1.7+ / 1.7	äng, vid Mjöån
14 a	Sand o grus, stenigd	0.6+ / 0.6	äng, morän.
14 b	Torv, lerig	1.7+ / 1.7	äng

14c	Tarv	1.7+ / 1.7	äng
14d	Svämlera, steg, gul	1.7+ / 1.7	äng
14e	Grus och sand Lera och lerig sand	1.0 0.5+ / 1.5	äng, vid Mjöns nedlopp
15a	Tarv Sand	1.2 0.3+ / 1.5	åker
15b	Tarv Svämlera	1.0 0.7+ / 1.7	äng
15c	Tarv Svämlera	0.7 1.0+ / 1.7	äng
15d	Tarv	1.7+ / 1.7	äng
15e	Svämlera, sandig	1.7+ / 1.7	vid Helgeå
16a	Tarv Sand, kalkig	0.4 0.6+ / 1.0	äng
16b	Tarv Svämlera Sand	0.7 0.6 0.2+ / 1.5	äng
16c	Svämlera, lerig o. sandig	1.7+ / 1.7	äng
17a	Tarv, lerig	1.7+ / 1.7	åker
17b	Svämlera	1.7+ / 1.7	äng
17c	Svämlera	1.7+ / 1.7	äng

17 d	Svämlera, sandig	1.7+ / 1.7	äng, vid väg
18 a	Tarv, lerig	1.7+ / 1.7	äng
18 b	Tarv Svämlera Sand	1.0 0.4 0.3+ / 1.7	åker
18 c	Tarv Svämlera	0.8 0.9+ / 1.7	åker
18 d	Svämlera	1.7+ / 1.7	åker
19 a	Tarv Svämlera, sandig	1.0 0.7+ / 1.7	åker
19 b	Svämlera	1.7+ / 1.7	äng
20 a	Svämlera, leg. grå	1.7+ / 1.7	åker
20 b	Svämlera, gul, sandig	1.7+ / 1.7	äng
21 a	Svämlera, humush. Grus, röd	0.5 0.8 / 1.3	åker åker i botten
21 b	Svämlera	1.7+ / 1.7	äng
22 a	Svämlera Sand, ngt kalkig	0.2 0.8+ / 1.0	åker
22 b	Svämlera Röd grus o sand	0.3 0.7+ / 1.0	åker
22 c	Svämlera, gul	1.7+ / 1.7	äng, vid ån

23a	Grus, fin	1.0+ / 1.0	
23b	Svämlera	1.7+ / 1.7	äng
23c	Svämlera, tandig	1.7+ / 1.7	äng
23d	Svämlera, tandig Sand, ngt kalkig	1.0 0.5+ / 1.5	åker
23e	Svämlera, tandig Grus, grov, kalkig	0.3 0.7+ / 1.0	åker
23f	Svämlera, lerig	1.7+ / 1.7	Vid ån
24a	Sand, humushaltig	1.0+ / 1.0	åker
24b	Sand, lerig	1.0+ / 1.0	i skog
24c	Svämlera, lerig	1.7+ / 1.7	Vid diket
24d	Tavdy, lerig	1.7+ / 1.7	i skog
24e	Sand, kalkig	0.8+ / 0.8	i skogsdunge
24f	Sand, kalkig	1.0+ / 1.0	i Skogsdunge
24g	Svämlera, lerig o tandig Sand	0.7 1.0 / 1.7	äng
25a	Sand och grus, lerig	0.7+ / 0.7	åker
25b	Tavdy, lerig	1.7+ / 1.7	äng
25c	Tavdy, lerig	1.7+ / 1.7	Kärr.

25 d	Svämlera, lerig	1.7+ / 1.7	7 Skogsdunge
25 e	Tavvdy	1.7+ / 1.7	Kär
25 f	Tav och Tavvdy	1.7+ / 1.7	Kär
25 g	Tav och Tavvdy	1.7+ / 1.7	Kär
25 h	Svämsand, lerig	1.7+ / 1.7	Kärräng
25 i	Svämsand, lerig	1.7+ / 1.7	Kärräng
26 a	Sand o grus, lerig	1.0+ / 1.0	åker
26 b	Svämlera, lerig o sandig	1.7+ / 1.7	Kärräng
26 c	Svämlera, lerig o sandig	1.7+ / 1.7	Kärräng
26 d	Tavvdy, lerig	1.7+ / 1.7	7 dunge
26 e	Tavvdy, lerig	1.7+ / 1.7	i kanten av dungen
26 f	Svämsand, lerig	1.2+ / 1.2	Äng
26 g	Svämlera, lerig	1.7+ / 1.7	7 Kogsdunge
26 h	Svämlera och Tavvdy	1.7+ / 1.7	
26 i	Tavvdy Svämsand	0.6 0.4+ 1.0	Kär
26 j	Tavvdy Svämsand	0.6 0.4+ 1.0	Kär

26 k.	Tavvdy Svämsand	0.6 0.4+ 1.0	Kärr
27 a	Sand o grus, humush.	1.0+ 1.0	Åker
27 b	Svämlera, lavvig	1.7+ 1.7	Äng
27 c	Svämlera m. lavvlager	1.7+ 1.7	Kärräng
27 d	Tavv Svämlera, lavvig	0.3 1.4+ 1.7	Kärräng
27 e	Svämlera, lavvig	1.7+ 1.7	Kärräng
27 f	Tavvdy, lervig	1.7+ 1.7	Kärr
27 g	Tavvdy, lervig	1.7+ 1.7	Kärr
27 h	Tavvdy	1.7+ 1.7	I vatten
27 i	Tavvdy	1.7+ 1.7	I vatten
27 j	Tavvdy	1.7+ 1.7	I vatten
27 k	Tavvdy	1.7+ 1.7	Kärr, vass
27 l	Tavvdy	1.7+ 1.7	Kärr, vass
27 m	Tavvdy	1.7+ 1.7	Kärr, vass
27 n	Tavvdy	1.7+ 1.7	Kärr, vass
27 o	Tavvdy	1.7+ 1.7	Kärr, vass.

28 a	Tov, tandig Sand	1.0 0.7+ 1.7	åker
28 b	Svämlera, tandig, gul Sand	0.6 0.4+ 1.0	åker
28 c	Sand	1.0+ 1.0	åker
28 d	Svämlera, tandig	1.7+ 1.7	äng
28 e	Svämlera, lerig, tandig	1.7+ 1.7	äng
28 f	Svämlera, lerig	1.7+ 1.7	klarräng
28 g	Svämlera, lerig	1.7+ 1.7	klarräng
28 h	Tovdy, lerig	1.7+ 1.7	klarräng
28 i	Tovdy	1.7+ 1.7	klarr
28 j	Tovdy, lerig	1.7+ 1.7	klarr
28 k	Tovdy	1.7+ 1.7	klarr.
28 l	Tovdy	1.7+ 1.7	klarr
28 m	Tovdy	1.7+ 1.7	klarr
28 n	Tovdy	1.7+ 1.7	klarr
28 o	Tovdy	1.7+ 1.7	klarr
28 p	Tovdy	1.7+ 1.7	klarr

28 z	Tavrdy	1.7+ / 1.7	kärr
28 z	Tavrdy	1.7+ / 1.7	kärr
28 ä	Tavrdy	1.7+ / 1.7	kärr
28 ö	Tavrdy	1.7+ / 1.7	kärr
28 u	Sand, lummusrik	1.7+ / 1.7	äng
28 v	Sand, lerig, lerig	1.7+ / 1.7	äng
28 w	Grus, rödl	1.0+ / 1.0	äng, på backen
28 x	Sand, lerig " rik	0,5 / 0,5+ / 1.0	äng
28 y	Sand, lummusb. l., rik kalkig	0,5 / 0,5+ / 1.0	äng
	Området väster om Bilskolevägen.		
A	Tav, lerig o sandig Sand	0.7 / 1.0+ / 1.7	åker
B	Tav, sandig Sand, starkt kalkig	1.5 / 0.2+ / 1.7	åker
C	Tav Sand, fin, kalkig	0.9 / 0.6+ / 1.5	äng
D	Tav Svämlera Sand	0.8 / 0.4 / 0,5+ / 1.7	äng

E	Torv Torvdy, lerig	0.8 0.9+ 1.7	äng
F	Torv	1.7+ 1.7	åker
G	Torv Svämlera, torvig o sandig	1.3 0.4+ 1.7	äng
H	Torv, mot djupet lerig	1.7+ 1.7	äng
I	Torv, mot djupet lerig	1.7+ 1.7	åker
J	Torv, sandig	1.7+ 1.7	äng
K	Torv, sandig o lerig Sand. torvig	0.8 0.9+ 1.7	äng
L	Torv, sandig Sand	1.6 0.2+ 1.8	åker
M	Sand. ren Torv	0,5 1.2+ 1.7	äng
N	Torv, lerig	1.7+ 1.7	äng
O	Torv, ren	1.7+ 1.7	äng
	Fortsättning å högra stranden.		
29a	Torv, ren	1.7+ 1.7	äng
29b	Torv, ren	1.7+ 1.7	äng
29c	Torv, ren	1.7+ 1.7	äng

29d	Tav	1.7+ / 1.7	äng
29e	Sand, kalkig Tav	0.6 / 1.1+ / 1.7	äng
29f	Sand, kalkig	1.5+ / 1.5	äng
29g	Tav, lerig ö kalkig	1.7+ / 1.7	äng
29h	Svämlera, lerig	1.7+ / 1.7	äng
29i	Svämlera, lerig	1.7+ / 1.7	äng
29j	Tavrdy, lerig	1.7+ / 1.7	kärräng
29k	Tavrdy, lerig	1.7+ / 1.7	vid vatten
29l	Tavrdy, lerig	1.7+ / 1.7	I vatten
29m	Tavrdy ö svämlera	1.7+ / 1.7	I vatten
29n	Tavrdy ö svämlera	1.7+ / 1.7	I vatten
29o	Tavrdy ö svämlera	1.7+ / 1.7	I vatten.
29p	Tavrdy ö svämlera	1.7+ / 1.7	I vatten
29q	Tavrdy och svämlera	1.7+ / 1.7	I vatten
29r	Tavrdy och svämlera	1.7+ / 1.7	I vatten
29s	Tavrdy och svämlera	1.7+ / 1.7	I vatten
29t	Svämlera, lerig	1.5+ / 1.5-	I vattnet.

29 w	Sand, lerig, Kalksand	0.3 0,5+ 0.8	i skogsdungen
29 v	Sand, humush., kalkig	1.2+ 1.2	äng
29 w	Sand, röd, humush.	1.2+ 1.2	åker
29 x	Sand, röd, humushaltig	1.2+ 1.2	åker
29 y	Sand, lerig " , rit, ren	1.0 0.5+ 1.5	åker
30 a	Tarv	1.7+ 1.7	skog
30 b	Tarv Sand	1.7 0.2+ 1.9	skog
30 c	Tarv, ren	1.7+ 1.7	buskmark
30 d	Svämlera, lerig	1.7+ 1.7	äng
30 e	Tarv Svämlera Sand	1.2 0.5 0.3+ 2.0	äng
30 f	Tarvdy, lerig	1.7+ 1.7	äng
30 g	Svämlera, lerig	1.7+ 1.7	äng
30 h	Tarvdy, lerig	1.7+ 1.7	Kär
30 i	Tarvdy, lerig	1.7+ 1.7	Kärräng
30 j	Tarvdy, lerig	1.7+ 1.7	Kärräng

30 k	Svämlera, lerig	1.7+ / 1.7	kärrång
30 l	Svämlera, lerig	1.7+ / 1.7	kärrång
30 m	Svämlera, lerig ö dyig	1.7+ / 1.7	i vassen
30 n	Svämlera, lerig ö dyig	1.7+ / 1.7	i vassen
30 o	Svämlera, lerig	1.7+ / 1.7	kärr
30 p	Svämlera, lerig	1.7+ / 1.7	kärr
30 q	Tavdy	1.7+ / 1.7	vass
30 r	Svämlera, lerig	1.7+ / 1.7	kärr
30 s	Sand, lerig	0.6+ / 0.6	åker
30 t	Sand, röd, lerig	0.5+ / 0.5	åker
31 a	Tav med sandlager	1.3+ / 1.3	skogsdunge
31 b	Tav, sandig	1.7+ / 1.7	skogsmark
31 c	Tavdy	1.7+ / 1.7	skogsmark
31 d	Tavdy, lerig	1.7+ / 1.7	skogskär
31 e	Tavdy, lerig	1.7+ / 1.7	kär
31 f	Tavdy, lerig	1.7+ / 1.7	kär
31 g	Svämlera, lerig	1.7+ / 1.7	vass

31 h	Svämlera, lerig	1.7+ / 1.7	vass
31 i	Svämlera, lerig	1.7+ / 1.7	vass
31 j	Svämlera, lerig	1.7+ / 1.7	vass
31 k	Svämlera, lerig	1.7+ / 1.7	vass
31 l	Svämlera, lerig	1.7+ / 1.7	kärräng
31 m	Svämlera, lerig	1.7+ / 1.7	kärr
31 n	Tavvdy, lerig	1.7+ / 1.7	kärräng
31 o	Tavvdy	1.7+ / 1.7	kärräng
31 p	Tavvdy	1.7+ / 1.7	vid skog
31 q	Sand, röd	1.7+ / 1.7	åker
32 a	Tarv Sand	1.3 0.4+ / 1.7	äng
32 b	Tarv, sandig	1.7+ / 1.7	äng
32 c	Tarv, ren	1.7+ / 1.7	buskmark
32 d	Tavvdy, lerig	1.7+ / 1.7	kärr
32 e	Svämlera, lerig	1.7+ / 1.7	kärr
32 f	Svämlera, lerig	1.7+ / 1.7	kärr
32 g	Tavvdy	1.7+ / 1.7	vass.

32 h	Tavvdy	1.7+ / 1.7	vass
32 i	Tavvdy, lerig	1.7+ / 1.7	vass
32 j	Tavvdy, lerig	1.7+ / 1.7	kärr
32 k	Svämlera Tav	1.0 0.7+ / 1.7	kärräng
32 l	Svämlera, lerig	1.7+ / 1.7	kärräng
32 m	Svämlera, tandig i lerig	1.7+ / 1.7	kärr
32 n	Svämlera, tandig	1.7+ / 1.7	åkerj
32 o	Sand, kalkig	1.5+ / 1.5	äng
32 p	Sand, lerig "—, sten	0.5 0.3+ / 0.8	åker
32 q	Sand, grov	0.6+ / 0.6	åker
33 a	Sand, rödgul, kalkig	1.7+ / 1.7	åker
33 b	Tavvdy, lerig	1.7+ / 1.7	kärr
33 c	Tavvdy lerig	1.7+ / 1.7	kärr
33 d	Tav med lerskikt	1.7+ / 1.7	kärräng
33 e	Tav, lerig Sand	1.5 0.2+ / 1.7	äng
33 f	Tav, lerig Sand	0.8 0.9 / 1.7	äng

33 g	Torv, lerig	1.7+ 1.7	äng
33 h	Torv, sandig Sand	0.7 1.0+ 1.7	äng
33 i	Sand, rödl	0.8+ 0.8	åker
34 a	Sand, grov, lerig	1.7+ 1.7	åker
34 b	Torv Lera	0.8 0.9+ 1.7	äng
34 c	Torv Lera	0.7 1.0+ 1.7	äng
34 d	Torv Lera	0.8 0.9+ 1.7	äng
34 e	Torv Lera	0.8 1.1+ 1.9	äng
34 f	Torv m. sandö leraskikt	1.7+ 1.7	äng
34 g	Torv, lerig	1.7+ 1.7	äng
34 h	Sand, rödl, grov, lerig	1.5+ 1.5	äng
34 i	Sand, rödl	1.0+ 1.0	åker
34 j	Sand, grov	1.5+ 1.5	åker
35 a	Torv, sandig Sand	1.4 0.3+ 1.7	äng

35 b	Tarv Svämlera	1.2 0.5+ 1.7	äng
35 c	Tarv Lera	1.3 0.4+ 1.7	äng
35 d	Tarv	1.7+ 1.7	äng
36 e	Tarv	1.7+ 1.7	äng
35 f	Tarv Sand, lerig	0.4 1.0+ 1.4	äng
35 g	Sand	0.7+ 0.7	äng
35 h	Sand	1.0+ 1.0	äng
35 i	Sand	0.7+ 0.7	äng
35 j	Sand, röd med tarvlager	1.0+ 1.0	åker
36 a	Tarv, sandig Sand	0.8 0.5+ 1.3	äng
36 b	Tarv	1.7+ 1.7	äng
36 c	Tarv Svämlera	1.3 0.4+ 1.7	äng
36 d	Tarv Svämlera	1.2 0.5+ 1.7	äng
36 e	Tarv, sandig Sand, kalkig	0.6 0.4+ 1.0	äng

36f	Torv, sandig Sand	0.7 0.3+ 1.0	åker
36g	Torv, sandig Sand	0.7 0.3+ 1.0	åker
36h	Sand	1.0+ 1.0	åker
37a	Torv Sand	0.9 0.3+ 1.2	äng
37b	Torv	1.7+ 1.7	äng
37c	Torv	1.7+ 1.7	äng
37d	Torv	1.7+ 1.7	äng
37e	Lera, sandig Sand	1.3 0.4+ 1.7	äng
37f	Torv, sandig Sand	0.6 0.6+ 1.2	åker
	Fredriksdal.		
1a	Svämlera, sandig Torvdy, lerig Lera, kalkh.	0.3 0.7 1.5+ 2.5	äng
1b	Lera, glacial	1.5+ 1.5	åker
2a	Torvdy, lerig Lera, kalkhg	1.2 0.8+ 2.0	äng
2b	Torvdy	2.4+ 2.4	äng

2 c	Torvdy Lera, glacial	0.6 0.9+ 1.5	i vattnet
2 d	Torvdy Lera, glacial	0.4 1.6+ 2.0	åker
3 a	Lera, glacial	1.7+ 1.7	åker
3 b	Torv Lera, glacial	0.3 1.4+ 1.7	åker
3 c	Torv Lera	1.3 0.4+ 1.7	äng
3 d	Lera, glacial	1.7+ 1.7	åker
4 a	Lera, glacial	1.7+ 1.7	åker
4 b	Torv Lera	1.3 0.7+ 2.0	Lär
4 c	Lera, glacial	1.7+ 1.7	åker
5 a	Lera, glacial	1.5+ 1.5	åker
5 b	Lera, torvig " glacial	0.4 1.3+ 1.7	äng
5 c	Lera, glacial	1.5+ 1.5	åker
6 a	Lera, glacial	1.5+ 1.5	åker
	<u>Virnö området.</u>		
1. a	Torvdy, lerig Lera	0.5 1.0+ 1.5	åker

1 b.	Lera, lmmushaltig " , ren	0.3 1.0+ 1.3	åker
2 a	Lera, lmmushaltig Torvdy, lerig Lera	0.3 0.2 1.0+ 1.5	åker
2 b	Torvdy, lerig Lera	0.5 1.0+ 1.5	åker
2 c	Torvdy Lerig, gyttja	1.4 0.3+ 1.7	åker
2 d	Torvdy Lera	0.8 1.0+ 1.8	åker
2 e	Torvdy Lera	0.3 1.0+ 1.3	äng
3 a	Lera, lmmushaltig Lera, ren	0.3 1.0+ 1.3	åker
3 b	Torvdy Lera	1.2 0.5+ 1.7	åker
3 c	Torvdy Lera	1.6 0.3+ 1.9	äng
3 d	Torvdy och dken Lera	1.6 0.3+ 1.9	äng
3 e	Tarr och torvdy Gyttja Lera	1.6 0.2 0.4+ 2.2	äng

3 f	Torv och Lavdy Sand. kalkig	0.9 0.4 1.3	åker morän
3 g	Lera, lmmusrik Lera, teg. gul	0.3 1.2+ 1.5	åker
4 a	Tavdy, lerig Lera, gyttjig	1.2 0.5+ 1.7	åker
4 b	Tavdy, lerig Lera	1.6 0.2+ 1.8	åker
4 c	Tavdy, lerig Lera	1.3 0.3+ 1.6	åker
4 d	Lera, lmmusrik " sandig Tavdy Lera, gyttjig	0.2 0.3 1.0 0.3 1.8	åker
4 e	Torv och Lavdy Lera	1.8 0.2+ 2.0	äng
4 f	Torv och Lavdy Lera	1.9 0.1+ 2.0	äng
4 g	Torv och Lavdy Lera	1.8 0.2+ 2.0	äng
4 h	Torv och Lavdy Sand. kalkig	1.4 0.3+ 1.7	åker morän ?
4 i	Sand, lmmusrik, kalkig Lera, glacial	0.4 0.6+ 1.0	åker

5 a	Tarvdy, lerig	0.6	åker
	Lera, grusig	0.2	
	Lera, glacial	0.6+	
		1.4	
5 b	Tarvdy, lerig	1.6	åker
	Lera	0.2+	
		1.8	
5 c	Lera, humushaltig	1.2	äng
	Tarvdy	0.2	
	Lera, sandig mot djupet	0.6+	
		2.0	
5 d	Svämlera, ngt sandig	1.6	äng
	Tarv	0.2	
	Lera, gråblå	0.2+	sandig mot djupet
		2.0	
5 e	Svämlera, humusrik	0.3	äng
	Tarvdy	1.5	
	Lera	0.2+	
		2.0	
5 f	Svämlera, humusrik	0.3	äng
	Tarvdy	1.4	
	Lera	0.3+	
		2.0	
5 g	Tarvdy	2.0	äng
	Lera	0.6+	
		2.6	
5 h	Tarvdy	1.7	äng
	Kalkrand	0.3+	
		2.0	
5 i	Tarvdy	1.4	äng
	Kalkrand	0.3+	
		1.7	
5 j	Sand, lerig	1.2	åker
	Sand	0.3	
		1.5	

6 a	Lera, humush., sandig	0.4	äng
	" , glacial	1.0+	
		1.4	
6 b	Lera, humush.	0.3	äng
	Torvdy, lerig	0.7	
	Lera	1.0+	
		2.0	
6 c	Lera, humush.	0.3	äng
	Torvdy, lerig	0.7	
	Lera	1.0+	
		2.0	
6 d	Torvdy, lerig	1.5	äng
	Lera	0.8+	
		2.3	
6 e	Lera, humush.	0.4	åker
	Torvdy, lerig	1.8	
	Lera	0.2+	
		2.4	
6 f	Lera, humush.	0.4	åker
	Torvdy, lerig	1.8	
	Lera	0.2+	
		2.4	
6 g	Lera, sandig	0.6	åker
	Torvdy, lerig	1.9+	
		2.5	
6 h	Torvdy och torv	1.7	åker
	Lera, gråblå, hård	0.3+	
		2.0	
6 i	Torvdy, lerig	0.7	åker
	Lera	0.5+	
		1.2	
6 j	Torvdy på sand	1.5	åker
		1.5	
6 k	Torvdy på sand	1.2	åker
		1.2	

6 l	Sand, humush.	0.7	åker
	" , ler	0.3+	
		1.0	
7 a	Lera, humush.	0.4	äng
	" , glacial	1.0+	
		1.4	
7 b	Torvdy, lerig	0.7	åker
	Lera, glacial	0,5+	
		1.2	
7 c	Lera, glacial	1,5+	åker
		1.5	
7 d	Torvdy, lerig	1.6	åker
	Lera, sandig	0.3+	
		1.9	
7 e	Torvdy, lerig	1.6	åker
	Lera	0.3+	
		1.9	
7 f	Torvdy, lerig	2.2	äng
	Lera	0.3+	
		2.5	
7 g	Torvdy, lerig	2.5+	
		2.5	
7 h	Lera, humush.	0.4	åker
	Torv, lerig	2.0	
	Lera	0.2+	
		2.6	
7 i	Lera, humush	0.3	äng
	Torvdy, lerig	2.0	
	Lera	0.3+	
		2.6	
7 j	Torvdy och torv	2.3	åker
	Lera	0.3+	
		2.6	
7 k	Torvdy, lerig, på lera	1.2	åker
		1.2	

7 l	Torvdy Lera	1.3 0.3+ 1.6	åker
7 m	Torvdy Lera	1.2 0.3+ 1.5	åker
7 n	Torvdy Sand	0.7 0.3+ 1.0	åker
7 o	Sand, humusrik " , ren	0.4 0.6+ 1.0	åker
8 a	Lera, humush. " , glacial	0.4 1.0+ 1.4	åker
8 b	Lera, humush. " , glacial	0.4 1.0+ 1.4	åker
8 c	Torvdy, lerig Kalksand, lerig	0.6 0.4+ 1.0	
8 d	Torvdy, lerig Lera	0.8 0.6+ 1.4	äng
8 e	Torvdy, lerig Lera, gräblä	2.3 0.3+ 2.6	åker
8 f	Torvdy Lera, gräblä	2.6 0.3+ 2.9	äng
8 g	Torvdy Lera	2.6 0.3+ 2.9	äng
8 h	Torvdy på lera	2.4 2.4	äng.

8 i	Tarvdy	2.7+ / 2.7	åker
8 j	Tarvdy	2.7+ / 2.7	åker
8 k	Tarvdy Sand	2.3 0.3+ / 2.6	åker
8 l	Tarvdy Lera, leg, gul	0.7 0.5+ / 1.2	åker
8 m	Lera, glacial	0.6+ / 0.6	åker
9 a	Tarvdy, lerig Lera, glacial	0.3 1.2+ / 1.5	åker
9 b	Tarvdy, lerig Lera, glacial	0.3 1.3+ / 1.6	äng
9 c	Tarvdy, lerig Lera, grusig	0.6 1.0+ / 1.6	äng
9 d	Tarvdy, lerig Lera, gråblå	1.4 0.3+ / 1.7	äng
9 e	Tarvdy Lera, gråblå	1.7 0.3+ / 2.0	åker
9 f	Tarvdy, lerig Lera, gråblå	2.4 0.4+ / 2.8	åker
9 g	Tarvdy	2.6+ / 2.6	äng
9 h	Tarvdy	2.4+ / 2.4	äng

9 i	Tavdy	2,5+ 2,5	äng
9 j	Tavdy, lerig Lera	2,3 0.2+ 2,5	äng
9 k	Tavdy Lera, gråblå	1.3 0.4+ 1.7	kärr
9 l	Tavdy, lerbl. Lera, gul, teg	0.6 0.9+ 1.5	äng
9 m	Tavdy, lerbl. Lera, sandbl.	0.4 0.9+ 1.3	äng
9 n	Tavdy, sandig Lera, sandbl	0.7 0.7+ 1.4	åker
9 o	Tavdy, sandig Sand, kalkig	0.6 1.0+ 1.6	åker
10 a	Lera, glacial	1.5+ 1.5	åker
10 b	Lera, lerig " , glacial	1.0 0.5+ 1.5	äng
10 c	Lera med lerskikt " , grusig ö kalkig	1.2 0.5+ 1.7	äng
10 d	Tavdy, sandig Lera, glacial	1.2 0.5+ 1.7	äng
10 e	Tavdy, lerig ö sandig Lera, gråblå	1.5 0.3+ 1.8	åker

10f	Tarvdy Lera, gråblå	1.6 0.4+ 2.0	äng
10g	Tarvdy Lera, gråblå	2.0 0.2+ 2.2	äng
10h	Tarvdy Lera, gråblå	1.7 0.6+ 2.3	äng
10i	Tarvdy Lera, gråblå	1.9 0.2+ 2.1	äng
10j	Tarvdy, lerig Lera, glacial	0.8 0.4+ 1.2	äng
10k	Tarvdy, lerig Lera, glacial	0.7 0.3+ 1.0	äng
11a	Lera, humush. " , glacial	0.4 0.6+ 1.0	åker
11b	Lera, humush. " , glacial	0.3 1.0+ 1.3	åker
11c	Sand, humush. Lera, sandbl. " , glacial	0.4 0.6 0.6+ 1.6	äng
11d	Lera, sandbl. " glacial	0.2 1.0 1.2	åker
11e	Tarvdy, lerig Lera, glacial	0.4 1.0+ 1.4	äng

11 f	Tavdy, lerig	0.8	äng
	Lera, gråblå	0.1	
	" , glacial	0.8+	
		1.7	
11 g	Tavdy	0.3	äng
	Lera, glacial	1.0	
		1.3	
12 a	Lera, humush.	0.2	åker
	" , glacial	1.2+	
		1.4	
12 b	Tavdy, lerig	0.5	äng
	Lera, glacial	1.0+	
		1.5	
12 c	Lera, humush.	0.3	äng
	" , glacial	1.0+	
		1.3	
	Hårlöv bakom Lilla Lund.		
1. a	Lera, humush., sandig	1.3	åker
	" , glacial	0,5+	
		1.8	
1 b	Tavdy, lerig	0.8	åker
	Lera, gråblå	0.2	
	" , glacial	0.7+	
		1.7	
1 c	Tavdy	0.6	åker
	Lera, gråblå	0.2	
	" , glacial	0.8+	
		1.6	
1 d	Tavdy, lerig	1.0	åker
	Lera, gråblå	0.3+	
		1.3	
1 e	Lera, humush.	0.7	åker
	" , glacial	1.0+	
		1.7	

2 a	Lera, humush. " , glacial	0.3 1.2+ 1.5	åker
2 b	Lera, humush. " , glacial	0.2 1.2+ 1.4	åker
2 c	Lera, humush. " , glacial	0.3 1.0+ 1.3	åker
2 d	Lera, humush. " , glacial	0.4 1.0+ 1.4	åker
2 e	Lera, humush. " , glacial	0.4 1.0+ 1.4	åker
2 f	Lera, humush. " , glacial	0.4 0.8+ 1.2	åker
2 g	Lera, humush. Kalksand, lerig	0.4 1.0 1.4	åker
2 h	Lera, humush. " , glacial ?	0.5 1.0+ 1.5	åker
3 a	Lera, humush. Morän, kalkig	0.3 0.7+ 1.0	åker
3 b	Lera, humush. " glacial	0.3 1.0+ 1.3	åker
3 c	Lera, humush. " , glacial	0.3 1.0+ 1.3	åker
3 d	Lera, humush. " , glacial	0.4 1.0 1.4	åker

3 e	Lera, glacial	1.5+ / 1.5	åker
3 f	Lera, sandig, lummush.	0.4	åker
	" , glacial	1.0+ / 1.4	
3 g	Lera, lummush.	0.3	åker
	" , glacial	1.0+ / 1.3	
3 h	Lera, lummush.	0.2	åker
	" glacial	1.2+ / 1.4	

Kristianstad den 15 april 1936
Lennart Thomsson
statens lantbruksingenjör.
Olof Persson Nils Fröström

Lånat j

den /

Lbrstn 10

DIARIE N:r 7216
K. LANTBRUKSSTYRELSEN
15 APR. 1940

L 42★0948

121/2 39

Nedre Helgeåns regleringsföretag

av år 1936

Borrprotokoll

Avskrift

Protokoll över verkställd borrning för undersökning av jordarterna kring Helgeån mellan Torsebro och Yngsjö år 1931.

Provtagningsnummer	Jordslag	Djup i meter	Anmärkningar
	Kartblad 1.		
	Öster om ån.		
1	Sandbl. lera	0.3	Morän 50 m. öster om
	Sträsand	1.2+	borrhålet
		1.5	
2	Lerbl. sand	1.0	
	Morän	0.1+	Rätt packad
		1.1	
3	Moränlera	0.5+	Stenbunden
		0.5	
4a	Sträsand	0.4	Mullrik
	Dy, svart, sandig	0.4	
	Glaciallera	1.2+	
		2.0	
4b	Sandbl. lera	0.8	
	Glaciallera	0.6+	
		1.4	
5a	Sträsand	0.4	Mullrik
	Dy	0.3	
	Glaciallera	0.9+	
		1.6	
5b	Sandbl. lera	0.8	
	Glaciallera	1.0+	
		1.8	
6a	Dy, lera	0.8	
	Sträslera	0.8+	
		1.6	

+ Tecknet anger att jordarten fortsätter nedåt.

6b	Sõmsand, brig Morän	0.5 0.5+ 1.-	Nedanför huset
7a	Gyttja, brig	2.0+ 2.0	
7b	Gyttja, grå, brig Sõmbra Dy, svart	0.6 0.4 1.0+ 2.0	Väster om stängsel
8a	Gyttja, brig	2.0+ 2.0	Längre österut sõmbra 1.5 mtr, medelagrad av svart dy
8b	Gyttja, brig " svart " blå, brig	1.2 0.8 1.0+ 3.0	
9a	Sõmbra, dybl. Svart dy	1.5 0.5+ 2.0	
9b	Sandbl. bra Glaciallera Sand	0.4 0.3 0.3+ 1.0	Öster om stenmur
10a	Sõmbra, dybl. Svart dy	1.5 0.5+ 2.0	
10b	Glaciallera	1.2+ 1.2	Öster om dammm
11a	Sõmbra, gyttjebl. Dy, svart	0.5 1.5+ 2.0	
11b	Sõmbra Dy, svart Glaciallera	0.3 0.2 1.5+ 2.0	

11c	Glaciallera	1.2+	
		1.2	
12a	Sömbra, gyttjibl.	0.5	
	Dy, svart	1.0+	
		1.5	
12b	Sömbra, gyttjibl.	1.5	
	Dy, svart	0.5	
	Gyttja, torbl.	0.5+	
		2.5	
12c	Mränbra	0.5+	i bachen
		0.5	
13a	Sömbra, gyttjibl.	0.5	
	Dy	1.5+	
		2:-	
13b	Sömbra	0.4	
	Gyttja grå	0.6	
	Dy	1.0+	
		2.0	
13c	Mränbra	1.0+	
		1.0	
13d	Glaciallera	1.0+	
		1.0	
14a	Sömbra, sandbl.	1.5	
	Dy	0.5+	
		2:-	
14b	Sömbra gyttjibl.	1.0	
	Trody	1.0+	
		2:-	
14c	Mränbra	0.8+	
		0.8	
14d	Glaciallera	1.0+	
		1.0	
15a	Sömbra, sandig	1.2	
	" gyttjibl.	0.3	
	" sandig	0.7+	
		2.2	

15b	Strämbra gyttjebl.	2.0+	
		2.0	
15c	Strämbra, torvbl.	1.0	
	Dy, svart, torvbl.	1.0	
	Sand	0.5	Undantagsvis av gyttja
		2.5	
15d	Glacialsand	1.0+	
		1.0	
16a	Strämbra, sandbl.	1.2	
	" gyttjebl.	0.3	
	" sandbl.	0.7+	
		2.2	
16b.	Strämbra, gyttjebl.	1.8+	
		1.8	
16c	Sand	2.0+	
		2.0	
16d.	Strämbra gyttjebl.	0.3	
	Sand	0.4	
	Lera	1.3+	Blå, glacial
		2.0	
17a	Strämbra, sandig	1.5	
	Dy, svart	1.0+	Ej torvig
		2.5	
17b	Strämbra	1.0	
	" gyttjebl.	0.5	
	" sandig	0.5	
		2.:-	
17c	Sand	2.0+	
		2.0	
17d	Strämbra	0.3	
	Dy, svart	0.2	
	Lera, gul	0,7+	Glacial
		1.2	
18a	Gyttja bekk	2.0+	
		2.0	

18b	Jord	2.0+ 2.0	Någm sämbra sänt
18c	Sämbra, hrig Jord Lera, gyttja, sg	0.5 1.0 1.0+ 2.5	
18d	Sämbra, hrig Jord Lera, gyttja, sg	0.5 1.0 0.5 2.-	
18e	Glaciallera	1.0+ 1.0	
19a	Dy, svart	2.0+ 2.0	
19b	Gyttja o sämbra	2.0+ 2.0	
19c	Sträv	1.0 1.0	Block av finsk och kalk-konkretioner
19d	Torvmylla Jord Glaciallera	0.6 0.2 1.0+ 1.7	utskölj på mönnu
19e	Glaciallera	1.0+ 1.0	
	Kartblad 1. Väske on åu		
1a	Sämsand, hrig Sämsand	0.2 0.8 1.0	På 0.6 m. djup ett mörkare kumushaltigt lager
1b	Sämsand, hrig "	0.5 0.8+ 1.3	
2a	Sämsand, hrig Dy Lera	0.5 0.5 0.5+ 1.5	

2b	Sand, brig	0.3	Humushaltig
	Dy, svart, sig	0.2	
	Glaciallera	1.0	
2a	Sand, brig	0.2	Humushaltig
	Sand, fin, mjölig	0.1	
	Dy, svart, sig	0.2	
	Glaciallera	1.0+	
		1.5	
3b	Glaciallera	1.0+	Finna morgandlager
4a	Gyttja, brig	0.4	Innhållet belägget mdar
	" finig	0.6	kraftkdringen
	" , sandbl.	1.0+	
		2.0	
4b	Morand	1.0+	
		1.0	
5a	Gyttja, brig	0.3	
	" , finig	0.7	
	" , fast, sandig	1.0+	
		2.0	
5b	Sämlera, sandig	0.6	
	Torvdy	0.2	
	Lera, föga sandig	1.0+	Glacial
		1.8	
6a	Gyttja, brig	0.6	
	" , finig	0.6	
	" , fast	1.0	
		2.0	
6b	Sämlera, sandig	0.6	
	Torv	1.4	
	Glaciallera	0.9+	
		2.5	
7a	Gyttja	2.0+	Överst sandig mot djupet
		2.0	blandad

7b	Mosjord, hvig	0.5	Humushaltig
	Torvdy	0.9	
	" fast	0.6+	
		2.0	
8a	Torvdy, hvig	2.0+	Berghällen avtagen mot djupet
		2.0	
8b	Mosjord	1.0	Humushaltig
	Dy	1.0+	"
		2.0	
9a	Gyttja, hvig	1.0	Humushaltig
	" , sandig	1.0	
	Dy, hvig	0.5	
		2.5	
9b	Strämtorv, sandig	0.6	
	Torvdy	1.2	
	Sand, sandig	0.5+	
		2.3	
10a	Strämtorv, gyttjig	1.0	
	Torvdy, humushaltig	1.0+	
		2.0+	
10b	Hvit mosse		På berget
11a	Strämtorv	1.0	
	Torvdy	1.0+	
		2.0	
11b	Mosse	1.0+	
		1.0	
12a	Gyttja, hvig & sandig	1.0	
	" , hvig	1.0+	
		2.0	
12b	Glaciallera	1.5+	Mycket något sandig
		1.5	
13a	Strämtorv, sandig	0.5	
	Gyttja, hvig	1.5+	Humushaltig.
		2.0	

13b	Glaciallera	1.5+	
		1.5	
13c	Lermylla	0.3	Belaget 10 mkr jäm
	Torvdy	0.4	13b i riktning mot
	Glaciallera	1.3+	14b
		2.0	
14a	Strämbra, sandig	0.5	
	Dy, humushaltig	1.3	
	Syltja, brig, fast	0.5+	
		2.3	
14b	Strämbra, humusrik	0.3	
	Torvdy, trr, fast	0.5	
	Syltja, kbl. fast	1.2+	
		2.0	
15a	Strämbra, sandig	1.0	
	Torvdy	0.3	
	Syltja, kbl. fast	1.0+	
		2.3	
15b	Strämbra, humusrik	0.3	Borrning i vallen infört
	Torvdy	0.4	vissad glaciallera
	Lera, fet, gråblå	1.3+	
		2.0	
16a	Strämbra	0.4	
	Dy, svart, humusrik	1.6+	
		2.0	
16b	Strämbra sandig	0.3	
	Dy, svart, fast	0.2	
	Strämsand	0.2	
	Glaciallera	1.3+	
		2.0	
17a	Strämbra, sandig	0.5	
	Dy, svart, humusrik	1.5+	
		2.0	
17b	Strämbra, sandig	0.5	
	övergång	0.5	

	Mörkfärgat	0.6	
	Dy, svart	1.0	
	Lera, gråblå	0.5+	Glaciallera
		2.0	
18a	Strämbra, sandig	0.6	Något torvig
	övergående	0.5	
	Dy, svart	1.0+	
		2.0	
18b	Glaciallera	1.2+	
		1.2	
19a	Strämbra, gyttjig	1.0	Föga sandig
	Dy, svart	1.0+	
		2.0	
19b	Mosän	0.5+	I gränsen av glaciallera
		0.5	
20a	Växtlagrad, hoppressad	0.2	
	Strämbra, sandig	0.3	och gyttjig
	" , torv	0.5	
	Dy, svart	1.0+	
		2.0	
20b	Mosän	0.7+	
		0.7	
21a	Sträsand	0.5	Humushaltig
	"	1.5+	lera humusrik
		2.0	
21b	Mosän	0.5+	
		0.5	
22a	Förmultnat växtlagrad	0.5	
	Strämbra, sandig	0.3	
	Dy, svart	1.2+	
		2.0	
22b	Strämbra, sandig	0.3	
	Dy, svart	1.7+	Humusrik
		2.0	

	Karthlad 2. Öster om ån		
1a	Strämtorv, sandig Glaciallera	0.4 1.0+ 1.4	På botten
1b	Gyttja, dyig	2.0+ 2.0	
1c	Gyttja, dyig	2.0+ 2.0	
1d	Gyttja	2.0+ 2.0	Under kraftledningen
1e	Lera, kalkrik, fin	1.3+ 1.3	Glaciallera
2a	Glaciallera	1.5 1.5	Väster om botten, kraw gj kalkhaltig
2b	Strämtorv Gyttja, torvig Glaciallera	0.6 0.7 1.0+	Gj kalkhaltig
2c	Strämtorv, sandig lera "	0.4 1.1 0.5+ 2.0	Gj kalkhaltig Kalkrik
2d	Gyttja	2.0+ 2.0	
2e	Gyttja	2.0+ 2.0	
2f	Glaciallera	1.5+ 1.5	
2g	Lera, humusrik Glaciallera	0.6 1.5+ 2.1	
3a	Strämtorv	0.2 0.2	
	Torfmo		

	övrfört	0.2	
	Jordy	1.0	
	Glaciallera	1.0+	Sig, gul
		2.2	
3b	Jordy	1.5+	
		1.5	
3c	Jordy, brig	1.3+	
		1.3	
3d	Gytja, lerh.	1.2+	Grågrön, kalkhaltig
		1.2	
3e	Stämbra	0.4	
	Jordy	0.6	
	Glaciallera	1.0+	
		2.0	
3f	Stämbra	0.1	
	Glaciallera	1.5+	
		1.6	
3g	Lera, humusrik	0.3	Vid skyttegavlgrav
	Glaciallera	1.0+	
		1.3	
3h	Lera humusrik	0.4	
	Glaciallera	1.0+	
		1.4	
4a	Lera, sandig, kalkrik	0.5	Ej rotig
	Kalksand o grus	1.0+	
		1.5	
4b	Lera, sandig	0.4	
	Glaciallera	1.0+	
		1.4	
4c	Lera, sandig	0.6	
	Glaciallera	1.0+	
		1.6	
4d	Lera, sandig mk		Troligen glaciallera,
	Svedjelager	1.9+	åtminstone på djupet
		1.9	

4e	Strandlera Glaciallera	0.4 1.0+ 1.4	
4f	Lera humushalt Glaciallera	0.3	
4g	Morän av kalksand o grus	1.0+ 1.0	Stenigt
4h	Lera, humushalt Glaciallera	0.4 1.0+ 1.4	
4i	Lera, humushalt Glaciallera	0.4 1.0+ 1.4	
5a	Lera brun	1.3+ 1.3	Ej kalkhaltig
5b	Lera brun, grå, gul Grundy	1.4 0.3+ 1.7	Ej kalkhaltig
5c	Lera Grundy	0.6 1.2+ 1.8	Ej kalkhaltig
5d	Lera, humushalt Glaciallera	0.5 1.0+ 1.5	Kalkhaltig
5e	Lera, humushalt Glaciallera	0.8 1.0 1.8	
5f	Glaciallera	1.0+ 1.0	
5g	Morän, kalksand o grus	0.5+ 0.5	
5h	Glaciallera	1.5+ 1.5	

5i	Lera humusrik Glaciallera	0.3 1.0+ 1.3	
6a	Sämtera Torv	1.5 0.2+ 1.7	Sg, gul
6b	Sämtera Glaciallera	1.5 0.5+ 2.0	Med lager av torv
6c	Sämtera	1.7+ 1.7	Sg gul
6d	Sämtera Glaciallera	1.0 1.0+ 2.0	Med humusgänder
6e	Morän	0.4+ 0.4	Grästående av rhnig kalkgrus
6f	Glaciallera	1.0+ 1.0	
6g	Lera, humusrik Glaciallera	0.4 1.0+ 1.4	
7a	Glaciallera	1.2+ 1.2	
7b	Lera humusrik Glaciallera	0.3 1.0+ 1.3	
7c	Lera, humusrik Glaciallera	0.3 1.0+ 1.3	
7d	Sand humusrik Kalksand o grus	0.3 0.7+ 1.0	Morän
7e	Sandig lera Stenig	1.2 0.3+ 1.5	Morän

8a	Torvdy, brig	1.5+	
		1.5	
8b	Lera humusrik	0.3	Ej kalkhaltig
	Lera	0.2	Glacial
	Kalksand, brig	0.5+	Morän
		1.0	
8c	Lera, humusrik	0.4	
	Glaciallera	1.0+	
		1.4	
8d	Lera humusrik	0.3	
	Glaciallera	1.0+	
		1.3	
8e	Sand brig	0.3	Humusrik
	Grus, brig o. stenig	0.4+	Morän
		0.7	
9a	Morän, kalkrik	0.5+	
		0.5	
9b	Lera, humusrik	0.4	
	Glaciallera	1.0+	
		1.4	
9c	Lera, humusrik	0.2	
	Lera, gul, sg, flammig	1.3+	Strämlera eller glaciallera
		1.5	
9d	Sand, brig	0.5	
	Lera, gul, sg, varvig	1.0+	Strämlera eller glaciallera
		1.5	
9e	Lera, humusrik	0.3	
	Lera, varvig ej kalkig	1.0+	Strämlera eller glaciallera
		1.3	
9f	Lera, sg, gul, ej varvig	0.7+	
		0.7	
10a	Sand, humusrik	0.4	
	Kalkgrus	1.0+	
		1.4	

10b	Strämsand	0.6+ 0.6	Lerig, dyig
10c	Strämsand, krig Lera, kalkhaltig	0.5 1.2+ 1.7	
10d	Lera, humusrik Lera, rerig, ej kalkhaltig	0.3	
10e	Lera, humusrik Glaciallera	0.3 1.2+ 1.5	
10f	Glaciallera	1.2+ 1.2	
11a	Kalksand o. grus med skal	1.0+ 1.0	Morän
11b	Lera, kalkrik Gyttja	0.3 1.0+ 1.3	
11c	Glaciallera Morän, stenig	0.8 0.5+ 1.3	
11d	Morän	1.0+ 1.0	
11e	Lerig kalkgrus Kalksand o. grus	0.8 0.5+ 1.3	Morän
12a	Glaciallera	0.5+ 0.5	i sjön, 1.5 m:s vatten
12b	Gyttja krig Lera	0.9 0.5+	Strämlera
12c	Sand humusrik Kalksand, skal	0.2 0.5+ 0.8	Morän

13d	Glaciallera	1.0+	
		1.0	
13a	Gyttja, lerig o. torvig	1.5+	i sjön
		1.5	
13b	Lera, kalkig, gråblå	1.5+	i sjön
		1.5	
13c	Kalksand, stenig	0.5+	Morän i strandkanten
		0.5	
13d	Sämsand, lerig	1.2	I Kåsbygårds trädgård
	Glaciallera	0.5	
		1.7	
13e	Sand o. grus	0.2	Humusrik
	Kalksand o. grus	0.9+	Morän
		1.0	
14a	Lera, gråblå, kalkhaltig	0.2	I sjön
	Glaciallera	0.8+	
		1.0	
14b	Lera, kalkh. gråblå	0.5	I sjön
	Glaciallera	1.0+	
		1.5	
14c	Gyttja, lerig	0.4	
	Glaciallera	1.0+	
		1.4	
14d	Sand, humusrik	0.6	Morän
	Kalksand o. grus	0.4+	
		1.0	
15a	Lera, kalkig, gråblå	0.3	I sjön, 1.5 m. vatten
	Glaciallera		
		0.0	
15b	Sand o. sten	0.7+	Morän
		0.7	
15c	Glaciallera	1.2+	
		1.2	
15a	Kalksand o. grus	0.8+	Morän
		0.8	

16a	Lera, kalkh. gråblå	0.5+	i sjön 1.6 m. vatten
16b	Sand, bb. Morän	0.5 0.5+ 1.0	
16c	Lera, humusrik Morän	0.4 0.5+ 0.9	
16d	Lera, humusrik Glaciallera	0.4 1.3+ 1.7	
17a	Torvdy	1.0+ 1.0	i sjön 0.8 m. vatten
17b	Lera, torvig Lera, kalkig, grusig	0.3 0.6+ 0.9	Morän
17c	Lera, torvig Glaciallera	0.3 1.0+ 1.3	
17d	Sand, grov, kalkfri Sand, brig, kalkhaltig Glaciallera	0.5 0.5 0.5 1.5	
17e	Lera, torvig Glaciallera	0.2 1.3+ 1.5	
17f	Glaciallera	1.3+ 1.3	
17g	Lera, humusrik Kalksand " med sten	0.2 0.4 0.2+ 0.8	Morän
17h	Glaciallera	1.0+ 1.0	

18a	Kalkhaltig, grus Glaciallera	0.7 0.8+ 1.5	
18b	Lera humusrik Glaciallera	0.3 1.2+ 1.5	
18c	Lera humusrik Glaciallera	0.3 1.2+ 1.5	
18d	Glaciallera	1.7+ 1.7	
18e	Glaciallera	1.7+ 1.7	
18f	Glaciallera	1.5+ 1.5	
18g	Glaciallera	1.5+ 1.5	
18h	Glaciallera	1.0+ 1.0	
18i	Glaciallera	1.0+ 1.0	
19a	Ojämnmultnat växtlager Sand och grus Glaciallera	0.3 0.2 1.0+ 1.5	Mkan kalk
19b	Kalkgrus med sten	0.8+ 0.8	Mrän
19c	Glaciallera	1.0+ 1.0	
19d	Glaciallera	1.0+ 1.0	
19e	Jord Stämbra med dy Lera ej kalkhaltig	0.3 1.2 0.5+ 2.0	

19f	Lera, hmmusrik	0.5	
	Glaciallera	1.0+	
		1.5	
19g	Glaciallera	1.2+	
		1.2	
19h	Glaciallera	1.2+	
		1.2	
19i	Lera, dyblandad	0.6	
	Svämlera	0.6	
	Sand, kalkhaltig	0.4+	
		1.6	
20a	Morän	0.7+	
		0.7	
20b	Torvdy, svart	0.5+	I vikten 1.2 m. vatten
		0.5	
20c	Glaciallera	1.0+	
		1.0	
20d	Do	1.0+	
		1.0	
20e	Do	1.0+	
		1.0	
20f	Do	1.0	
		1.0	
20g	Do	1.0+	
		1.0	
20h	Gyttja, lerig.	0.5	
	"	0.3	
	Glaciallera	0.7+	
		1.5	
20i	Gyttja, lerig	0.7	
	Torv	1.0+	
		1.7	
21a	Dy.	2.0+	
		2.0	

21b	Jord	1.6+	
		1.6	
21c	Glaciallera	1.5+	
		1.5	
21d	Kalksand, sten	1.0+	Morän
		1.0	
21e	Glaciallera	1.5+	
		1.5	
21f	Lera, kummusrik	0.4	
	Glaciallera	1.0+	
		1.4	
21g	Strämbra	0.3	
	Jordy	1.4+	
		1.7	
21h	Strämsand, krig	0.0	
	Jordy	1.1+	
		1.4	
21i	Strämsand	1.0	Med Jordylager
	do, krig	0.6	
	Glaciallera	0.4+	
		2.0	
22a	Kalkgrus	0.5+	Morän
		0.5	
22b	Jordy	1.3+	
		1.3	
22c	do	1.3+	
		1.3	
22d	Strämsand, krig	0.8	Med Jordylager
	Glaciallera	0.5+	Möjligen strämbra
		1.3	
22e	Strämsand, krig	0.2	Kummusrik
	Glaciallera	1.0+	
		1.2	
22f	Strämsand, krig	0.2	Kummusrik
	Glaciallera	1.0+	

23a	Morän	0.5+	Klapper
		0.5	
23b	Svämlera	1.5	
	Torvdy	0.5+	
		2.0	
23c	Svämlera	0.6	
	Torvdy	1.1+	
		1.7	
23d	Torvdy	1.5+	
		1.5	
23e	Svämlera	0.5	
	Glaciallera	1.0+	
		1.5	
23f	Glaciallera	1.5+	
		1.5	
23g	Lera, humusrik	0.3	
	Glaciallera	1.4+	
		1.7	
23h	Svämlera, sandig	1.2	
	Glaciallera	0.8+	
		2.0	
23i	Lera, humusrik	0.5	Torv och stubbar
	Glaciallera	1.0+	
		1.5	
24a	Gyttja	0.5+	I vattnet. Underlagras
		0.5	av glaciallera
24b	Glaciallera	1.5+	
		1.5	
24c	Svämsand	0.2	
	Kalksand o. sten	0.5+	Morän
		0.7	
24d	Glaciallera	0.4	
	Kalksand	0.4+	Morän
		0.8	

25a	Gyttjig strämsand	0.5+ 0.5	I vatten
25b	Strämsand, underlagrad av gyttja		I vatten vattenmättigt
25c	Torvdy	1.5+ 1.5	
25d	Do	1.5+ 1.5	
25e	Do Kalksand o sten	0.3 0.5+ 0.8	Morän
25f	Torvdy	1.5+ 1.5	
25g	Do dera, gråblå	1.0 0.3+ 1.3	
25h	Glaciallera	1.5+ 1.5	
25i	Do	1.5+ 1.5	
25j	Brun kalksand	0.5+ 0.5	Morän
25k	Sand, föga kalkhaltig Skruv. morän	0.8 0.5+ 1.3	
26a	Strämsand, gyttjig	1.0+ 1.0	I vatten
26b	Gyttja, brun	1.3+ 1.3	I vatten
26c	Do, brun	1.0+ 1.0	I vatten
26d	Do	0.5+ 0.5	1.4 m. vatten
26e	Do Kalksand	1.0 0.3+	Morän
		1.3	

26f	Gyttja	1.0+ 1.0	
26g	Sträntera Torvdy Glacialera	0.6 0.2 1.0+ 1.8	
26h	Do	1.0+ 1.0	
26i	Do	1.0+ 1.0	
26j	Do	1.0+ 1.0	
26k	Do	1.0+ 1.0	
27a	Torvdy och gyttja	1.5+ 1.5	
27b	Sträntera Torvdy o. gyttja	0.5 1.0+ 1.5	
27c	Glacialera	1.0+ 1.0	Invid mosaukulle
27d	Sträntsand Torvdy Glacialera	0.5 0.1 1.0+ 1.6	
27e	Lera, humusrik Glacialera	0.5 1.0+ 1.5	
	Kartblad 2. Väster om ån.		
1a	Glacialera	1.0+ 1.0	Under kraftledningen
1b	Sträntsand, brig Grus	1.3 0.4+	Humusrik
		1.7	

1c	Lera, sandig	0.6	
	Lera, gul, styv	1.0+	Antagligen morän
		1.6	
1d	Torrbl. sand o. grus m. sten	0.6	
	Lera, gul, styv	0.4+	Antagligen morän
1e	Torrbl. sand o. grus	0.8	
	Glaciallera	0.7+	
		1.5	
1f.	Torv	1.0+	
		1.5	
1g	Gyttja	1.5+	
		1.5	
1h	Gyttja, torrbl.	0.5	
	Sand, grov	0.9	
		1.2	
1i	Sand, torrhaltig	1.9+	Antagligen strandbildning
		1.7	
2a	Sand, humusrik	1.4	Do
	" , mn, vit	0.3+	
		1.7	
2b	Lera, torvig	1.7	Do
	" gyttjig	0.3+	
		2.0	
2c	Strämlera, sandig	1.7+	Stenmorik
		1.7	
2d	Torvig sand m. sten	0.6+	Morän
		0.6	
2e	Strämsand	0.2	
	Glaciallera	1.3+	
		1.5	
2f.	Torvdy, torrhaltig	1.5+	
		1.5	
2g	Gyttja, torvig	1.0+	
		1.0	

2h	Gyttja, brun	1.5+	
		1.5	
2i	Sand, brun	1.5	
	" grus	0.3+	Antagligen mån
		1.8	
3a	Sand, humushalt	0.4	
	" , mu, fin	1.1+	
		1.5	
3b	Stenbunden, sandig	0.4	
	Jordy	1.2	
	Lera, mg, gul	0.5+	Kalkfri
		2.1	
3c	Jordy	1.5+	
		1.5	
3d	Do	1.3+	
		1.3	
3e	Lera, gyttjig, grå	0.9	
	Glacialler	0.5+	
		1.4	
3f	Jordy	1.5+	m. brun gyttjelager
		1.5	
3g	Stenig sand, brun	1.5+	
		1.5	
3h	D. D	1.6+	
		1.6	
4a	Sand, humushalt	0.7	
	" , mu, vit, grus	0.8+	Kalkhaltig
		1.5	
4b	Stenbunden, sandig	0.2	
	Glacialler	1.3+	
		1.5	
4c	Stenig sand berbl.	0.2	
	Jordy	1.5+	
		1.7	

5a	Sand, grov, rödgul Isaksand Glaciallera	0.5 0.6 0.5+ 1.6	
5b	Lera, sandbl. humusrik Glaciallera	0.3 1.0+ 1.3	
5c	Sträckra, sandig Torvdy	0.6 1.1+ 1.7	
5d.	Do	1.7+ 1.7	
5e	Gyttja, brig ~~o~~ brun	1.0+ 1.0	i sjön
6a	Glaciallera	1.0+ 1.0	åker
6b	Do	1.0+ 1.0	åker
6c	Sand, grov, humushaltig med lager av rödgul Sand	1.7+ 1.7	äng
6d	Sträckra, något sandig	1.7+ 1.7	äng
6e	Morän, stenig	1.0+	i kullen
7a	Sand, humushaltig Sand, grov	0.5 1.2 1.7	åker. Vid kraftledning
7b	Sand, fin, mjölig Glaciallera	1.2 0.5+ 1.7	åker
7c	Sand, humushaltig Morän, stenig	0.2 0.5 0.7	i kullen

7d	Stämsand, hrig	0.9	Vid stranden
	Jordy	1.0+	
		1.9	
8a	Sand, humusrik	0.3	åker
	" , grov, rödgul	0.5	
	" , mjölig	0.6	
	Jordy	0.3+	
		1.7	
8b	Sand, humusrik	0.4	
	Kalksand	0.2	
	Stämbra, grågul, sig	1.1+	
		1.7	
8c	Sand, humusrik	0.2	
	Jord	1.3	
	Sand, kalkrig	0.2+	
		1.7	
8d	Jordy	1.9+	Blandad Skrapmärke
		1.9	
9a	Sand, humusrik	0.3	åker
	" , fin mjölig	1.2	
	Jordy	0.3+	
		1.8	
9b	Stämbra	1.5	äng
	Jordy	0.1	
	Stämbra	0.1+	
		1.7	
9c	Jordy	0.2	äng
	Sand, rödgul, mjölig	1.4	
	Jordy	0.2+	
		1.8	
10a	Sand, humusrik	0.3	åker Vid kraftledningen
	" , fin, mjölig	1.2+	
		1.5	
10b	Stämsand, hrig	0.6	Sänkan vid sjön
	Sten, kalkrig mkt sten	0.6+	
		1.2	

10c	Sand, grov, vit	0.7	Öster om dungen
	Torvdy, hrig	1.0+	
		1.7	
11a	Sand, hummusrik, hrig	1.2	Åker
	Glaciallera	0.5+	
		1.7	
11b	Strämsand, hrig	0.7	Äng, vid staket
11c	Lera, kalkig	0.4	Äng
	Glaciallera	1.3+	
		1.7	
11d	Sand	0.6	Vid vatten
	Torvdy	0.7+	
		1.3	
12a	Torvdy	0.4	Åker
	Lera, sdg, gul (mojl. glacial)	1.3	
		1.7	
12b	Sand, hummusrik	0.3	Äng
	" , fin, vit	0.5	
	Glaciallera	1.0+	
		1.8	
12c	Lera, sandig	0.2	
	Glaciallera	1.0+	
		1.2	
12d	Sand	0.5	
	Torvdy	0.3	
	Lera, gyttjig, gråblå	0.5	
		1.3	
13a	Torv, sandig	0.2	Öster om stallhuset
	Sand, hrig, tvrig	0.9	
	Glaciallera	0.6+	
		1.7	
13b	Torv	0.2	Äng
	Sand, tvrig	0.4	
	Glaciallera	1.0+	
		1.6	

13a	Sand, grig	1.3+ 1.3	
14a	Sand, kummusrik Mnäv	0.6 0.4+ 1.0	Öster om skattus i slutt- ningen
14b	Sand, vit, med grusskikt Grody	0.9 0.8+ 1.7	Åker
14c	Sand, kummusrik Grody	0.8 0.4+ 1.2	
15a	Sand, grig	0.5+ 0.5	Åker. Vid kraftledningen
15b	Grv	0.4+ 0.4	
15c	Sand, kummusrik Grv	0.6 1.1+ 1.7	Vid sjön
16a	Sand, grig	1.7+ 1.7	Åker. Vid kraftledning
16b	Sträsand, grig Lera, gul, sandig Glaciallera	1.0 0.3 0.5+ 1.8	Åker
16c	Sand, kummushaltig Grody	0.9 0.8+ 1.7	
17a	Sand, grig, rödgul	1.7+ 1.7	Åker. Vid kraftledning
17b	Gr. Gr Lera (glacial)	0.8 0.9+ 1.7	Åker
17c	Lera, grågul, sandig Glaciallera	0.6 1.0+ 1.6	Åker

17a	Sand, humushaltig	0.7	I vattnet
	Torvdy	0.5+	
		1.2	
18a	Lera, sandig	0.3	Åker
	Glaciallera	0.7+	
		1.0	
18b	Lera sandig	0.4	åker
	Glaciallera	1.0+	
		1.4	
18c	Lera sandig	0.3	Äng
	Lera, gul, styv (glacial)	1.2+	
		1.5	
18d	Sand, humusrik, rödgul	1.3	Vid stranden
	Lera, gråblå, gyttjig	0.5+	
		1.8	
19a	Sand, fin, rödgul	1.0	Åker
	Glaciallera	0.5+	
		1.5	
19b	Glaciallera	1.4+	
		1.4	
19c	Lera, sandig	0.3	
	Glaciallera	1.0+	
		1.3	
19d	Lera, sandig, styv	0.5	Vid ån
	Ton	1.1	
	Sand	0.1+	
		1.7	
19e	Torvdy med gyttjelager	1.2+	Öster om ån
		1.2	
20a	Glaciallera	1.5+	Åker. Öster om sockerfab.
		1.5	
20b	Dt	1.5+	Åker
		1.5	
20c	Lera humusrik	0.3	Åker
	Glaciallera	1.0+	
		1.3	

20d.	Lera, trög	0.3	
	Strämlera	1.2	
	Torv	0.5+	
		2.0	
20e	Lera, sandig, o trög	0.6	Äng, vid jernvägshuset
	Glaciallera	1.0+	
		1.6	
20f	Lera, sandig	0.5	Åker
	Lera, trög	0.7	
	Lera, gråblå (glacial)	0.5	
		1.7	
20g.	Lera, sandig	0.5	Åker
	Torvdy, förbl.	0.7	
	Lera, gråblå (glacial)	0.5+	
		1.7	
20h	Lera, sandig	0.3	Åker
	" , glacial	1.0+	
		1.3	
20i	Torv	0.3	
	Lera, gråblå	0.5	
	" , glacial	0.5+	
		1.3	
20j	Torv	0.3	I tegsnu
	Lera, gråblå	0.5	
	" glacial	0.5+	
		1.3	
21a	Glaciallera	1.0+	Åker
		1.0	
21b	Lera, humushrik, sandig	0.3	Åker
	Torv	0.6	
	Gyttja, trög	1.1+	
		2.0	
21c	Lera, humushrik, sandig	0.4	Åker
	" , glacial	1.0+	
		1.4	

2/d	Lera, sandig Glacialera	0.2 1.0 1.2	Åker
2/e	Lera, sandig " , glacial	0.2 1.0+ 1.2	Åker
2/f.	Lera, sandig Torvdy	0.5 1.2+ 1.7	Åker
2/g	Torv	1.7+ 1.7	Åker
2/h	Lera, sandig " , glacial	0.3 1.0 1.3	Åker
2/i	Torv Lera, glacial	0.3 1.0+ 1.3	I mera valen
2/j	Lera, sandig " , glacial	0.3 1.0+ 1.3	Åker
2/k	Torvdy, hrig	1.7+ 1.7	Vid ån
2/l	Sandig sånsand i grytor	1.2+ 1.2	Vid ån
2/m.	Lera, glacial	1.7+ 1.7	Äng
2/n	Sånlera, torvig Lera, gråblå, kalkig	0.2 1.5+ 1.7	Äng
2/o	Lera, gråblå, kalkig	1.7+ 1.7	
2/p.	Lera, gråblå, kalkig	1.7+ 1.7	
2/q	Lera, gråblå, kalkig	1.7+ 1.7	

21 p.	Gyttja, torig, trorg	1.7+ 1.7	I skorran
22a	Lera, humus-o. sandbl. ", glacial	0.4 1.0+ 1.4	
22b	Sand humusbl. Torv Lera, glacial	0.3 0.2 1.0+ 1.5	Åkr
22c	Sand, torrig Lera, glacial	0.4 1.0+ 1.4	Åkr
22d	Lera, glacial	1.0+ 1.0	
22e	Sand, torig, humusgrik Torvdy Gyttja; gråblå, torig	0.5 0.7 0.5+ 1.7	Åkr
22f	Lera, humusgrik ", glacial	0.3 1.0+ 1.3	
22g	Stämbra, sandig Torv	1.0 0.7+ 1.7	
22h	Stämbra, sandig Sand, grädgul Torvdy Lera, gråblå	0.7 0.5 0.4 0.5+ 2.1	på Blacken
22i	Sand, grov, humusgrik Lera, glacial	0.3 1.0+ 1.3	Blacken
22j	Lera, glacial	1.3+ 1.3	Blacken

22k.	Lera, glacial	1.2+ 1.2	Blackm
22l	Sörmbra, torrig, sandig	1.2+ 1.2	Blackm
22m	Sörmbra, sandig Glaciallra	1.5 0.5+ 2.0	
23a	Lera, glacial	1.0+ 1.0	Åker
23b	Do, Do	1.0+ 1.0	Do
23c	Do, Do	1.0+ 1.0	Do
23d	Lera, sandig Jord o torrdy	0.5 1.2+ 1.7	Do
23e	Sand, torrig " , kalkig Lera, glacial	0.5 0.2 1.0+ 1.7	
23f	Torrdy Lera, grädda, gyttrig	1.0 0.7+ 1.7	Äng
23g	Torrdy Gyttja	1.7 1.0+ 2.7	Do
23h	Jord och torrdy	1.7+ 1.7	Do
23i	Torrdy, brig	1.7+ 1.7	Blackm
23j	Do, Do	1.7+ 1.7	Do
23k	Lera, sandig " , glacial	0.3 1.4+ 1.7	Do

23l	Sand, grv, humusrik	0.2	Blackeu
	Lera, glacial	1.2+	
		1.4	
23m	Strämhra, sandig	0.7	Do
	Torvdy	1.0+	
		1.7	
24a	Lera, glacial	1.2+	Åkir
		1.2	
24b	Do. Do.	1.2+	Do
		1.2	
24c	Sandmylla, torvig	0.7	Do
	Lera, glacial	1.0+	
		1.7	
24d	Sandmylla	0.4	Do
	Lera, glacial	1.0	
		1.4	
24e	Torv	0.5	Vid gårdsgård
	Lera gråblå, gyttjig	1.0	
	Kalksand	0.2+	
		1.7	
24f	Torv	1.7+	Kärr
		1.7	
24g	Do	1.7+	Do
		1.7	
24h	Torv och torvdy	1.7+	Åkig
		1.7	
24i	Do Do	1.7+	Do
		1.7	
24j	Do Do	1.7+	
		1.7	
24k	Do Do	1.7+	
		1.7	
24l	Strämhra, sandig, torvig	1.2	Blackeu
	Torvdy	0.5+	
		1.7	

24m	Jordy	0.9	Norr om dungen
	Lera, gråblå, gyttjig	0.3	
	" , glacial	0.7+	
		1.9	
24n	Lera, sandig	0.3	Öster om Lillö ruin
	" , glacial	1.0+	
		1.3	
24o	Svämlera, sandig, torrig	1.7+	Blankaur, vid ån
		1.7	
25a	Jord, grus o sand	0.3	Åker
	Lera, glacial	1.2+	
		1.5	
25b	Jord	0.6	Do
	Kalksand, grov, torrig	0.3	
	Lera, gråblå	0.8+	
		1.7	
25c	Jord	1.7+	Do
		1.7	
25d	Jord	0.5	Äng
	Lera, glacial	1.0+	
		1.5	
25e	Jord	1.6	Öster om pumphuset
	Lera, gråblå	0.2+	
		1.8	
25f	Jord	1.7+	Åker
		1.7	
25g	Do	1.7+	Do
		1.7	
25h	Do	1.7+	Do
		1.7	
25i	Do	0.5	Äng
	Lera, glacial	1.0+	
		1.5	
25j	Jordy	1.7+	Vid bro
		1.7	

25k	Jordy, sandig	1.0	Blackan
	Sambra	0.7	
	Jordy	0.2+	
		1.9	
25l	Sambra, sandig	1.0	Blackan
	Jordy	0.7+	
		1.7	
25m	Lera, sandig, styv	1.7+	Blackan
		1.7	
25n	Jordy, styv	1.7+	Vid ån
		1.7	
26a	Lera, sig, gul	0.6	Åker
	Kalksand	0.1	
	Lera, kalkig, sandig	0.3	
	" , glacial	0.7+	
		1.7	
26b	Jord	1.4	Äng
	styv gyttja, gråblå	0.5+	
		1.9	
26c	Jord	1.2	Äng
	styv, gyttja, gråblå	0.5+	
		1.7	
26d	Jord	1.4	Äng
	styv gyttja, gråblå	0.5	
		1.9	
26e	Jord	1.3	Äng
	Lera, gråblå	0.5+	
		1.8	
26f	Jord	1.7+	Äng
		1.7	
26g	Jord	1.6	Vid Lillö gård
	Lera, gråblå	0.5+	
		2.1	
26h	Lera, glacial	1.7+	Åker
		1.7	

26i	Torv, sandig	0.3	Äng
	Torv	1.2	
	Gyttja, lerig, gråblå	0.5+	
		2.0	
26j	Torvdy	0.5	Kärr
	Spånmora, sandig	1.2+	
		1.7	
26k	Torvdy	0.8	Kärr vid ån
	Spånmora, sandig	0.9+	
		1.7	
27a	Lera, glacial	1.0+	Åker, öster om väg till
		1.0	Lillö
27b	Lera, sandig	0.2	Åker
	" glacial	1.2+	
		1.4	
27c	Torv	0.6	Äng
	Gyttja, lerig, gråblå	1.1+	
		1.7	
27d	Torv	1.7+	Kärr
		1.7	
27e	Torvdy	1.7+	Do
		1.7	
27f	Gyttja, lerig	1.7+	Do
		1.7	
28a	Lera, glacial	1.2+	På kulle
		1.2	
28b	Do Do	1.2+	
		1.2	
28c	Torv, lerig	0.8	
	Lera, glacial	1.0+	
		1.8	
28d	Lera, glacial	1.0+	
		1.0	
28e	Do Do	1.0+	
		1.0	

28f	Torv	1.7+ 1.7	N.O. gamla kyrkvarna
28g	Torvdy	1.5+ 1.5	
28h	Do	1.5+ 1.5	
28i	Do	1.7+ 1.7	Vid diket
28j	Gyttja, torvig	1.7+ 1.7	
28k	Gyttja	1.7+ 1.7	
28l	Do	1.7+ 1.7	
28m	Do	1.7+ 1.7	
28n	Do	1.7+ 1.7	
29a	Lera, sandig Do, glacial	0.3 1.2+ 1.5	Öster om hus
29b	Torv, kvig	1.7+ 1.7	Äng
29c	Torv	1.7 1.7	Do
29d	Do	1.7 1.7	Do
29e	Svämlera, torvig Torv	0.6 1.1+ 1.7	S.V. kyrkan
29f	Torv, kvig Lera, blå	1.6 0.5+ 2.1	S. kyrkan
29g	Svämlera med torvlager	1.7 1.7	

29k	Svämbra med torvlager lera, blå	1.7 0.3 2.0	
29i	Svämbra torrig o sandig Torrdy	1.0 0.7+ 1.7	
29j	Svämbra, torrig o sandig Torrdy	1.0 0.7+ 1.7	
29k	Svämbra, sten, grå Torv med stubbar	1.2 0.5+ 1.7	
29l	Svämbra, sandig lera, glacial	1.2 0.5+ 1.7	Holme
29m	lera, glacial	1.5+ 1.5	Dr
29n	Gyttja, torrig	1.7+ 1.7	Vid kraftledningen
29o	Gyttja	1.5+ 1.5+	Vid ån mittför fiskare-backen
30a	lera, glacial	1.0+ 1.0	
30b	Torv, torrig	1.7+ 1.7	Äng
30c	Dr Dr	1.2+ 1.2	Vid väg
30d	Dr Dr	1.7 1.7	
30e	Gyttja, torrig Torv	1.0 0.7+ 1.7	Kärr
30f	Gyttja, torrig Torv	1.0 0.7+ 1.7	Do

30g	Gyttja, lerig Torv	1.0 0.7+ 1.7	Kärr
30h	Torvdy	1.5+ 1.5	
30i	Do	1.7+ 1.7	
30k	Do	1.7+ 1.7	
30l	Torv Lera, blå	1.0 0.7+ 1.7	Vid östra kanten av holmen
30m	Gyttja, lerig	1.5+ 1.5	Kärr
30n	Do , sandig	1.5+ 1.5	Do
31a	Sand, humusrik Sand, rit	0.3 0.7+ 1.0	Åker
31b	Torv, krbl.	1.7+ 1.7	Äng
31c	Do Do	1.7+ 1.7	
31d	Torvdy o gyttja	1.7+ 1.7	
31e	Do Do	1.7+ 1.7	
31f	Do Do	1.7+ 1.7	
31g	Do Do	1.7+ 1.7	
31k	Do Do	1.7+ 1.7	
31i	Do Do	1.7+ 1.7	

31g	Torvdy och gyttja	1.7+	
		1.7	
31h	do do	1.7+	
		1.7	
31i	Gyttja	1.7+	
		1.7	
31m	do	1.7+	
		1.7	
31n	do	1.7+	
		1.7	
32a	Sand	1.5+	Åker
		1.5	
32b	Ler	1.7+	Äng
		1.7	
32c	Torvdy o gyttja	1.7+	
		1.7	
32d	do do	1.7+	
		1.7	
32e	do do	1.7+	
		1.7	
32f	do do	1.7+	
		1.7	
32g	do do	1.7+	
		1.7	
32h	Lera, glacial	1.5+	Holme
		1.5	
32i	do do	1.5+	do
		1.5	
32i	Gyttja	1.7+	Kärr
		1.7	
33a	Lera, grusig	0.5	
	" , glacial	1.0+	
		1.5	
33b	Lera, glacial	1.5+	
		1.5	

33 c	Lera, glacial	1.5+	
		1.5	
33 d	Jord	0.5	Åkr
	Lera, grusig	0.5	
	" , glacial	0.5+	
		1.5	
33 e	Jord	1.6	
	Lera, gråblå°	0.3+	
		1.9	
33 f	Jord	1.5	
	Lera, gråblå°	0.4+	
		1.9	
33 g	Jord	1.3	
	Lera, gråblå°	0.4+	
		1.7	
33 h	Lera, glacial	1.5+	
		1.5	
33 i	Dr Do	1.5+	
		1.5	
	Kartblad 2.		
	Väster om ån		
1 a	Sträntera, sandig	1.0	Söder om jernvägen
	Dy, grå, humuspik	0.6	
	Strämsand	0.4	
	Jord	0.5+	
		2.5	
1 b	Sträntera, sandig	0.4	
	Dy, brig o torvig	1.1+	
		1.5	
1 c	Jord	0.2	Ute på udden
	Sand o grus, kalkig	1.3+	
		1.5	

2a	Strämbra o strämsand	1.0	100 m. ö. om järnvägen i åker
	Gyttja, brig	0.6	
	Torv	0.3	
	Gyttja, brig	0.4	
		2.3	
2b	Torvdy	0.3	Vid vallen
	Strämbra	0.5	
	Torvdy, brig	1.0+	
		1.8	
3a	Strämbra, sandig	0.5	
	Lera, gyttjig	0.5	
	Torv	1.0	
	Gyttja, brig	0.5+	
		2.5	
3b	Strämbra, torvig	1.0	Utanför vallen
	Torvdy	0.7+	
		1.7	
4a	Sand, rödgul	1.0	
	Lera, glacial	0.5+	
		1.5	
4b	Torv	0.1	
	Kalksand med bräcka	1.4+	
		1.5	
4c	Dy, ofärmultnad torv	1.4	
	Torvdy	0.2+	
		1.6	
5a	Sand, mullrik	0.3	I trädgård
	" , rödgul	0.1	
	" , rin, vit	1.1+	
		1.5	
5b	Torv	0.2	Längre
	Kalksand	0.2	
	Lera, kalkrik	2.0+	
		2.4	

5c	Torvjord o svart dy	0.5	I vassen
	Grus, grov, kalkrik	1.5+	
		2.0	
6a	Sand, humushaltig, brig	0.3	I trädgård
	" , rödgul	0.2	
	Lera, glacial	1.2+	
		1.7	
6b	Torv	0.3	Bland alarna i vägens
	Lera, kalkrik, mergel	0.7	förlängning
	Kalksbam	0.5	
	Sand, kalkrik	0.2	
	Grus, "	0.3+	
		2.0	
7a	Sand, myllrik	0.3	I aldungen mellan husen
	" , kalkrik	1.5+	
		1.8	
7b	Lera, kalkrik, mergel	1.7+	I sterrkärr
8a	Sand, myllrik	0.3	Nedom trädgård
	" , kalkrik	1.0+	
		1.3	
8b	Torvdy	1.7+	
		1.7	
8c	Torvdy, kalkhaltig	2.2+	I sjön
		2.2	
9a	Sand, myllrik	0.5	I åker
	" , mu	0.8	
	Dy, svart	0.7	
	Lera, gråblå, gyttjig	0.5	
		2.5	
9b	Torvdy	1.7+	I sphagnumkärr
		1.7	
10a	Sand, humusrik	0.4	I åker
	" , fin, rödgul	1.2+	
		1.6	

10b	Dy ~ gyttja, lerbl.	1.7+	
		1.7	
10c	Dy ~ gyttja, lerbl.	1.7+	
		1.7	
11a	Sand, humuspir	0.4	Åker
	" , sten	1.1	
	" , humushaltig	0.3+	
		1.8	
11b	lerbl. sand	1.0+	
		1.0	
12a	Sand, lerbl.	0.3	Äng, fönt odlad
	" , stenar	1.2+	
		1.5	
12b	Sand, lerbl.	1.3+	
		1.3	
12c	Gyttja, lerbl.	1.7+	
		1.7	
13a	Sand, lerbl	0.2	Äng
	" , stenar	1.3+	
		1.5	
13b	Sand	1.2+	
		1.2	
14a	Sand, lerbl.	0.2	Äng
	" , stenar	1.3+	
		1.5	
14b	Sand	1.0+	
		1.0	
14c	Lera, gul, gauska sten	1.3+	
		1.3	
15a	Sand, humuspir	0.2	Öster om gården
	" , vit, sten	1.2+	
		1.4	
15	Sand, rödgul	1.5+	
		1.5	

16a	Sandmylla	0.4	Sänk
	Sand, mu	0.4	
	" , mylkhaltig	0.7+	
		1.5	
16b	Sand	1.5+	
		1.5	
16c	Lera, sig, blå	1.3+	I sjön
		1.3	
17a	Sand med torväuder	1.5+	
		1.5	
17b	Do Do	1.5+	
		1.5	
18a	Do Do	1.5+	Vid aldungen
	på djupet berig	1.5	
18b	Sand med torväuder	1.5+	
		1.5	
18c	Lera, sig, gråblå	1.7+	
		1.7	
18d	Sand, humusrik	1.0	Vid stranden
		1.0	
19a	Sand humusrik	0.5	Sänk
	" , vit, fin	2.2+	
		2.7	
19b	Sand med humusräuder	1.5+	Sänk
		1.5	
20a	Sand, humusrik	0.2	
	" , vit	1.4+	
		1.6	
20b	Torv	0.2	
	Sand, mu, vit	1.1	
	Dy, torvblandad	0.4	
	Dy, lerblandad	0.3+	
		2.0	

20c	Sand	1.3+	
		1.3	
20d	Lera	1.5+	I sjön
		1.5	
21a	Sand, vit	1.5+	
		1.5	
21b	Sand, humusrik	0.3	
	" , mu, vit	1.4+	
		1.7	
22a	Sand, humusrik	0.2	I äng
	" , gul, vit, fin	0.9+	
22b	Sand något lerig	0.5	
	" , gulröd, fin	1.0+	
		1.5	
22c	Sand, gulo vit, fin	1.0+	
		1.0	
22d	Sand, fin humushaltig	1.0+	
		1.0	
22e	Lera, gråblå	1.0+	I sjön
		1.0	
23a	Sand, humushaltig	1.0+	
		1.0	
23b	Sand, lerig	0.5	
	" , mu, vitgul	1.0+	
		1.5	
24a	Sand, lerig	0.3	I åker
	" , gulröd, mu	1.4+	
		1.7	
24b	Sand, lerig	1.5+	
		1.5	
24c	Sand, rödgul	1.0+	
		1.0	
24d	Sand	1.6+	I O om isbägge
		1.6	

24e	Torvdy i gyttja, brig	1.5+ 1.5	I sjön
25a	Sand, brig " , mu	0.3 1.2+ 1.5	
25b	Sand, humusrik " , kalkhaltig	0.3 1.2+ 1.5	
26a	Sand, brig, humusrik " , mu, grusig " , humushaltig	0.5 1.0 0.5+ 2.0	Åker
26b	Sand, humusrik " , kalkhaltig	0.5 1.0+ 1.5	
26c	Sand, kalkrik	1.0+ 1.0	
26d	Torvdy, svart, brig	1.7+ 1.7	
26e	Do Do Do	1.7+ 1.7	
26f	Gyttja, brig	1.5+ 1.5	
26g	Torvdy, svart	1.7+ 1.7	I sjökanten
27a	Sand, humushaltig	1.5+ 1.5	
27b	Sand, humusrik " , kalkrik	0.4 1.3+ 1.7	
27c	Torvdy Sand, ej kalkig	0.3 1.0+ 1.3	
27d	Torvdy, svart	1.2+ 1.2	

28a	Sand, hrig, humusrik	0.4	Åker
	" , kalkrik	0.8+	
		1.2	
28b	Sand, grov, gul	1.0	Äng
	Jord, väl mullnad	0.8	
	Sand, kalkrik, grön	0.2+	
		2.0	
28c	Sand, hrig	0.2	Äng
	Jord med hrlager	1.2	
	Torvdy, svart	0.2	
	Märgel	0.8+	
28d	Gyttja, hr- o kalkblandad	0.2	
	Gråsand, ej kalkig	1.2	
	Torvdy	0.2	
	Lera, kalkig, sandbl.	0.5+	Märgel
		2.2	
29	Lera, gråblå	0.2	
	Sand	1.4	
	Torvdy	0.4+	
		2.0	
29a	Torvdy	0.5	L.V., nu hus
	Sand, torv- o hrbl.	1.0	
		1.5	
29b	Sand	0.4	
	Lera, (glacial)	2.1+	Möjligen gråaktig
		2.5	
29c	Lera, kalkhaltig	0.2	
	Sand	1.1+	
		1.3	
29d	Gråsand	0.5	
	Sand, kalkhaltig	0.7	
	Märgel	0.5+	
		1.7	

29c	Jordy, brig	1.5+	
		1.5	
29f	Do Do	1.5+	
		1.5	
29g	Do Do	1.5+	
		1.5	
29h	Do Do	1.5+	
		1.5	
30a	Sand, brig	0.5	I åker
	" , mnare	0.5	
	" , brig, kalkrik	0.7+	
		1.7	
30b	Sand, humusrik	0.4	Åker
	" , nu, grov	0.9	
	Lera, glacial	0.4+	Möjligen stränkra
		1.7	
30c	Lera, sand, kalkrika	1.7+	Märgel
		1.7	
30d	Lera något kalkig	0.2	
	Kalksand, brig	1.2+	
		1.5	
30e	Jordy	0.4	
	Kalksand	0.6+	
		1.0	
30h	Dy, svart, något grusig	1.5+	30f, 30g i vatten. Antagligen
		1.5	samm 30h
31a	Sand hrbl.	1.0	I åker
	Lera, glacial	0.5+	
		1.5	
31b	Sand, brig	1.3	
	Lera, glacial	0.7+	
		2.0	
31c	Lera o. sand, kalkrika	1.7+	Märgel
		1.7	

31d	Sand, mv	0.4	
	Märgel	1.3+	
		1.7	
31e	Torv	1.6	
	Lera, gyttjig	0.4+	
		2.0	
31f	Kalksand	1.5+	
		1.5	
31g	Sand, gråblå föga lerig	1.5+	
		1.5	
31h	Sand, lerig	0.4	
	Torvdy	1.5+	
		1.9	
32a	Sand, lerig, humushaltig	0.6	Åker
	Torv	0.4	
	Grus, fin	1.0	Grusen i dagen 50 m i söder
	Sand, fin	0.5+	
		2.5	
32b	Svämlera, sandig	0.4	Åker
	Lera, glacial	1.0+	
		1.4	
32c	Sand, lerig, föga kalkig	0.5	Åker
	Märgel	2.0+	
		2.5	
32d	Torv	0.3	I aldungen
	Lera	0.1	
	Kalkgrus (morän)	1.2+	
		1.6	
32g	Lera, sig, grågul	1.0+	På holmen
		1.0	32e och g i vatten
32h	Sand	0.8	
	Lera	0.6	
	Torv	0.3	
	Lera	0.3+	
		2.0	

32i	Sand, mn	1.0+	I sjön
		1.0	
33a	Sand humusrik	0.4	
	Grus, fin, humushaltig	0.4	
	" , " , grus	0.4	
	" , kalkrik	0.3	
	Sand	0.2+	
		1.7	
33b	Lera, sandig	0.2	Åker
	Lera, glacial	1.2+	
		1.4	
33c	Sand, humushaltig	1.0	Åker
	Lera, glacial	0.7+	Kalkhaltig
		1.7	
33d	Sand, rödgul	0.5	Åker
	Lera, kalkhaltig	1.0+	
		1.5	
33e	Lera, gråblå, kalkig	1.3+	I vassen
		1.3	
33f	Lera, gråblå, kalkig	1.7	På holme
	Sand, kalkig	0.3+	
		2.0	
33g	Sand, mörig	1.0	På holme
	Torvdy	0.6+	
		1.6	
33h	Sand	0.8	
	Lera	0.6	
	Torv	0.3	
	Lera	0.3+	
		2.0	
34a	Sand, humusrik	0.8	Vid vägkrök
	" , lit, ngt kalkhaltig	1.0+	
		1.2	
34b	Sandmylla, mörig	0.4	Åker
	Sand, lit	0.3	
		forts	0.7

	överjord	0.7	
	Sand, rödgul	0.5	
	Lera, glacial	0.5+	
		1.7	
34b	Sand, lerblandad	1.5	Åker
	Lera, glacial	0.5+	
		2.0	
34c	Sand, grusig	0.4	Åker
	Lera, glacial	1.2+	
		1.6	
34e	Lera, gråblå, kalkig	1.2+	
		1.2	
34f	Lera, sandig o. starkt kalkh.	1.5+	
		1.5	
34g	Sand, torvig	1.0	
	Torv	0.6	
	Lyttja, gråsvart	0.4+	
		2.0	
34h	Sand	1.0	
	Lera	0.7	
	Torv	0.3+	
		2.0	
34i	Sand	0.5	
	Lera, torvig	0.9+	
		1.4	
34j	Lerig, torvig	1.5+	
		1.5	
34k	Lerig o. sandig, torvig	1.5+	
		1.5	
35a	Grus o. sand, humushaltig	1.5+	Åker
		1.5	
35b	Lera, gråblå	1.5+	
		1.5	
35c	Lera, kalkig, gråblå	1.5+	
		1.5	

35d	Sand	0.2	
	Lera, glacial	1.5+	
		1.7	
35e	Jord	0.2	
	Lera, gråblå	1.5+	
		1.7	
35f	Sand	0.7	
	Lera, torrig, gråblå	1.0+	
		1.7	
35g	Sand	0.3	
	Torvdy	1.4+	
		1.7	
36a	Strämlera, kalkig, gråblå	1.5+	
		1.5	
36b	Lera, kalkig, gråblå	1.5+	
		1.5	
36c	Gyttja, svart, kalkig	0.4	Mossäv
	Lera, starkt kalkig	0.4+	
		0.8	
36a	Lera, kalkig, grågul, fet	1.5+	
		1.5	
36e	Gråsand	1.0	
	Jord	0.5	
	Lera	0.2+	
		1.7	
36f	Sand	0.3	
	Torvdy	1.4+	
		1.7	
36g	Sand	1.0+	
		1.0	
36h	Sand	1.0+	
		1.0	
37a	Sand, humusrik	0.4	
	" , brun, rik	0.6+	
		1.0	

37b	Torvdy, svart	0.2	
	Sand, kalkrik	0.4	
	Lera, gråblå	0.6+	
		1.2	
37c	Strämlera, sandig	0.3	Åker
	Sand, rödgul, kalkig	1.0	
		1.3	
37d	Lera, humusrik	0.4	
	" o sand, kalkrik	1.0+	
		1.4	
37e	Sand o kalkrik	1.3	Stränsand
	Torv	0.2	
	Lera	0.5+	
		2.0	
37f	Sand	0.2	
	Lera, styv	1.3+	
		1.5	
37g	Sand, humushaltig	1.7+	
		1.7	
37h	Sand	1.0+	
		1.0	
38a	Sand, styv, humushaltig	0.3	Norr om landsväg
	", lös, kalkrik	0.7	
	", rödgul	0.3+	
		1.3	
38b	Sandmylla	0.3	Åker
	Sand, rödgul	0.7	
	Lera, mycket kalkrik	0.5+	Mosäu
		1.5	
38c	Sandmylla	0.3	Åker
	Sand, rödgul o fet, kalkrik	1.0+	
		1.3	
38d	Sand	1.3	
	Torv	0.2	
	Lera	0.5+	
		2.0	

38e	Sand Lera, lerig	0.2 1.0+ 1.2	
38f	Sand, kalkrik	1.0+ 1.0	
39a	Sandmylla, lerig m. sten Sand, rödgul, kalkrik	0.5 0.5+ 1.0	Åker
39b	Svämlera, sandig Lera, sig, grågul, kalkh.	0.5 2.0 2.5	
39c	Sand Lera, lerig	1.0 0.7+ 1.7	
39d	Sand, kalkrik	1.0+ 1.0	
39e	Torvdy lerig	1.0+ 1.0	I sjön
40a	Sandmylla, lerig Sand, rödgul, kalkh. m. sten	0.4 0.6+ 1.0	Åker
40b	Sandmylla Lera, kalkhaltig	0.8 0.9+ 1.7	Åker
40c	Lerhaltig mylla Sand, rödgul Torvdy	0.3 1.2 0.3+ 1.8	Åker
40d	Torvdy, lerig	1.7+	Vid stranden
40e	Dy, svart, lerig	1.3+ 1.3	I vatten
40f	Dy, svart, lerig	1.3+ 1.3	~~I~~

41a	Sand, ngt hrig och stenig	1.0+	Åker, mer nu gårdar
		1.0	
41b	Sandmylla	0.6	Åker
	Sand, rödgul, ej kalkig	0.4	
	Hera, kalkhaltig	0.5+	
		1.5	
41c	Sand, förblandad	0.3	Do
	" , mer	0.5	
	" , kalkrik	0.9+	
		1.7	
41d	Trudy, hrig	1.0+	
		1.0	
41e	Dy svart	1.2+	
		1.2	
41f	Dr Do	1.5+	
		1.5	
41g	Dr Do	1.5+	
		1.5	
42a	Sandmylla	0.5	Åker
	Sand, kalkrik ngt hrig	0.5	
	Stenig mån	0.2+	
		1.2	
42b	Sandmylla	0.4	Dr
	Sand, kalkrik	0.9+	
		1.2	
42c	Dy, svart	1.5+	
		1.5	
42d	Dr Do	1.5+	
		1.5	
42e	Dr Do	1.5+	
		1.5	
42f	Do Dr	1.5+	
		1.5	
42g	Dr Do	1.5+	
		1.5	

43a	Sandmylla, brig Kalksand	0.5 0.5+ 1.0	Åker
43b	Sandmylla brig Sand, kalkrik	0.5 0.5+ 1.0	
43c	Sand, humusrik, kalkh. Kalksand	0.5 0.7 1.2	
43d	Sand Grus	0.5 1.0+ 1.5	
44a	Sandmylla, brig Sand, mu " , kalkrik	0.5 1.0 0.2+ 1.7	Åker
44b	Sandmylla, brig Sand, kalkrik	0.5 0.5+ 1.0	Do
44c	Sand, rödgul, kalkh.	1.0+ 1.0	Do
44d	Sand kalkrik	1.5+ 1.5	Kalkhaltig ända mot djupet
44e	Sand, ej kalkhaltig Grus	1.6 0.4+ 2.0	
44f	Sand	1.0+ 1.0	I sjön
45a	Sandmylla, brig Sand, kalkrik	0.3 1.0+ 1.3	Åker
45b	Sand, brig " , mu " , kalkrik	0.4 0.8 0.3+ 1.5	Do

45c	Sand, kalkrik	1.5+	
		1.5	
45d	Sand, vj kalkhaltig	1.5	
	Jordy	0.3+	
		1.8	
45e	Sand, vj kalkhaltig	1.5	
	Jordy	0.3+	
		1.8	
45f	Sand, humushaltig	0.5	
	" , kalkrik	0.7	
		1.2	
46a	Sandmylla, hrig	0.3	Åker
	" , kalkrik	1.0+	
		1.3	
46b	Lera, myllrik	0.4	
	Kalksand	0.2	
	Lera, grågul, kalkhaltig	1.1+	
		1.7	
46f	Sand, vj kalkhaltig	1.0+	
		1.0	
46d	Sand, vj kalkhaltig	1.6	
	Jordy	0.4+	
		2.0	
46e	Sand, kalkhaltig	1.6	
	Jordy	0.2+	
		1.8	
47a	Sandmylla, hrig	0.4	Åker
	Sand, kalkrik	0.3	
	Lera, sg, grågul	1.0+	Gj varvig
		1.7	
47b	Lera, myllrik	0.4	
	Sand, kalkig	0.2	
	Lera, grågul, kalkh.	1.1+	
		1.7	

47c	Sand, kalkrik	1.0+ 1.0	
47d	Sand, humush., ngt brig	1.5+ 1.5	Ej kalkhaltig
47e	Do Do	1.5+ 1.5	Do
48a	Grus, grov, humusrik Sand	0.6 0.4+ 1.0	Åker
48b	Sandmylla Sand, vit	0.4 1.1+ 1.5	Do Mot djupet kalkh.
48c	Sand, kalkrik " , lerhaltig	0.8 0.4+ 1.2	Åker
48d	Grus o sand, kalkrika	1.0+ 1.0	
48e	Do. Do	1.0+ 1.0	
49a	Grus, grov, humusrik Sand	0.6 0.4+ 1.0	Åker
49b	Sandmylla, brig Sand, kalkrik Grus o sand, lerbl.	0.3 0.5 0.4+	Do Anlagt. mosäu
49c	Sand, rödgul " , grov, kalkrik	1.0 0.5+ 1.5	Åker
49d	Grus, kalkrik " , lerblandad	0.9 0.3+ 1.2	
	Karlblad 3. Öster om åu.		

1a	Sandmylla	0.3	Åker
	Kalksand, rödgul, fin	0.9	Mot djupet rik, kalkrik
		1.2	
1b	Sandmylla, brig	0.4	Äng
	Grus, grov	0.6	
	" , fin	0.5	
	Lera, gråblå	0.5+	
		2.0	
1c	Sandmylla, torrig	0.0	Äng
	Sand, fin, rödgul, ej torrig	1.4+	
		1.7	
1d	Sand, torrig	0.3	Äng
	" kalkrik	1.2+	
		1.5	
1e	Grus, brig	0.4	Äng
	Sand, kalkrik	1.1+	
		1.5	
1f	Grus, brig	0.3	Vid stranden
	Sand kalkfattig	1.4+	
		1.7	
2a	Grus, torrig	0.4	Åker
	" , stenig, slipad	1.0	
	" , brig	0.3	
	Grus och trodv	0.8+	Med kalklager
2b	Sand, kalkrik	1.2	Åker
	Trodv	0.5+	
		1.7	
2c	Sandmylla, ngt. brig	0.5	Åker
	Grus, kalkrik	1.1	
	Trodv	0.5+	
		2.1	
2d	Sandmylla	0.3	Åker
	Sand, gul, grov	1.0	
		1.3	

2c	Lera, torrig	0.3	
	Sand, rödgul, ej kalkig	1.2	
	Dy, torrig	0.2+	
		1.7	
2f	Torvdy, kalkhaltig	0.4	
	Sand, ej kalkhaltig	1.2	
	Torvdy o. gyttja	0.5+	
		2.1	
3a	Sandmylla, torrig	0.5	Åker
	Kalksand, fin	1.2+	
		1.7	
3b	Torv	0.5	Åker
	Sand	0.5	
	Lera, kalkig	0.7+	
		1.9	
3c	Sand, kalkig	1.0+	Åker
		1.0	
3d	Sand, brig	0.3	Äng
	" , röd, ej kalkig	1.1+	
		1.4	
3e	Sand, brig	0.3	Äng
	" , ej kalkhaltig	1.2+	
		1.5	
3f	Sand, brig	0.2	Äng
	" , röd, ej kalkig	0.8	
	Torv,	0.7	
	Sand	0.1+	
		1.8	
4a	Torv, sandig	0.5	Norr om dunge. Väster om hus
	Kalksand	0.5+	
		1.0	
4b	Sand, fin	1.8	Väster om dunge
	Lera, kalkig	0.2+	
		2.0	

4c	Sand, ngt humusblandad	1.4	Åker
	" , fin, kalkig	0.3+	
		1.7	
4d	Lera	0.3	Åker
	Sand	1.4	
	Grovdy	0.3+	
		2.0	
4e	Lera	0.2	Do
	Sand, mn, gj kalkig	1.3+	
		1.5	
4f	Sand, brig	0.3	Åker, rik vegetation
	" , mn	1.1	
	Grus	0.3+	
		1.7	
5a	Grovdy	0.4	I en dunge
	Sand, gj kalkh.	0.8	
	" , kalkh.	0.5+	
		1.7	
5b	Grus	1.0	Väster om dunge
	Sand, gj kalkhaltig	0.8	
	Lera, sandig, kalkig, gråblå	0.5+	
		2.3	
5c	Sand, mn, grov	1.6	Mot djupet finare
	Grovdy	0.4+	
		2.0	
5d	Sand, brig	0.4	Åker
	" , gul, fin	1.3+	
		1.7	
5e	Sand, brig	0.1	Åker
	" , gul, fin, mn	1.3	
	Grovdy, brig, kalkig	0.7+	
		2.1	
5f	Sand, vit, kalkig	0.5	
	" " " brig	0.5+	
		1.0	

6a	Sandmylla	0.4	Åkr
	" , vit, mu, vj kalkh.	1.3+	
		1.7	
6b	Sand, brig	0.5	Do
	Kalksand	1.2+	
		1.7	
6c	Sand, brig	0.2	Do
	" , gulvit, mu	1.3+	
		1.5	
6d	Sand, brig	0.3	Do
	" , rödgul, fin, mu	1.4+	
		1.7	
6e	Sand, brig, gul	0.2	
	" , mul, gul	1.5+	
		1.7	
6f	Sand, vit, kalkig	0.5	
	" , brig, "	0.5+	
		1.0	
7a	Sand, fovig, brig	0.5	Do
	" , rödgul, fin, vj kalkig	1.2+	
		1.7	
7b	Sand, fovig, brig	0.6	Do
	" , rödgul, fin, vj kalkig	1.1+	
		1.7	
7c	Sand, fovig, brig	0.6	Do
	" , rödgul, fin, vj kalkig	1.0+	
		1.6	
7d	Sand, brig	0.1	Åkr
	" , rödgul, fin, vj kalkig	1.6+	
		1.7	
7e	Sand, brig	0.2	
	" , rödgul	0.8+	
		1.0	
7f	Sand, fin, vit, kalkig	1.4+	
		1.4	

8a	Sandmylla, hrig Kalksand	0.5 0.7+ 1.2	Åhr
8b	Sand, hrig " , rödgul	0.5 1.2+ 1.7	Do
8c	Sand, hrig " , rödgul	0.2 1.0+ 1.2	Do
8d	Lera Sand, rödgul	0.1 1.6+ 1.7	Do
8e	Lera Sand, rödgul	0.1 1.6 1.7	Ång
8f	Kalksand, ngt kvhaltig	1.4+ 1.4	
9a	Sandmylla, hrig Kalksand	0.3 1.4+ 1.7	Åhr
9b	Sand, hrig " , rödgul, vj kalkig	0.3 1.3+ 1.6	Do
9c	Sandmylla Sand, vj kalkig	0.4 1.3+ 1.7	Do
9d	Sand, hrig " , rödgul, vj kalkig	0.3 2.2+ 2.5	Do Mkt djupet humuskalkig
9e	Lera, sandig Sand, rödgul, vj kalkig	0.4 0.8+ 1.2	Ång
10a	Lera, sandig Sand, rödgul	0.5 1.1 1.6	Åhr

10 b	Lera, sandig	0.3	Åker
	Sand, rödgul, grus	1.2+	
		1.5	
10 c	Lera, sandig	0.7	Åker
	Sand, rödgul	0.9	
	Kalksand	0.2+	
		1.8	
10 d	Lera, sandig	0.7	Åker
	Sand, rödgul	0.9	
	Kalksand	0.2+	
		1.8	
10 e	Lera, grågul, kalkh. glacial	1.0+	Äng
		1.0	
10 f	Lera, styv	1.0	Äng
	Torvdy	0.7	
	Lerå, gråblå	0.6+	
		2.3	
11 a	Sand, mullrik	0.5	Åker
	" , gul, grus	0.7+	
		1.2	
11 b	Sand, styv	0.5	Åker
	" , rödgul	0.7	
	Lera, glacial	0.5+	
		1.7	
11 c	Lera, sandig	0.3	Åker
	" , glacial	1.3+	
		1.5	
11 d	Lera sandig	0.2	Åker
	Sand	0.4	
	Lera, glacial	0.9+	
		1.5	
11 e	Sand, grus, grus	0.7	Äng
	Lera, glacial	1.0+	
		1.7	

11f	Sand, vit, ej kalkig Lera, glacial	0.5 1.2+ 1.7	Vid vasskanten
12a	Sand, rödgul Lera, glacial	0.6 1.1+ 1.7	Åker
12b	Sand, rödgul	0.6 1.1+ 1.7	Do
12c	Sand, krig " , rödgul, fin	0.3 1.4+ 1.7	Do
12d	Sand, vit o gul Grody, krig	0.8 0.7+ 1.5	Äng
12e	Sand o stud grus Lera, glacial	1.0 0.5+ 1.5	
12f	Sand o stud grus Lera, glacial	1.0 0.5+ 1.5	
13a	Lera, sandig " , glacial	1.6 0.4+ 2.0	Åker
13b	Lera, sandig " , glacial	1.6 0.4 2.0	Do
13c	Lera, sandig Sand, rödgul Lera, glacial	0.3 1.1 0.3+ 1.7	Do
13d	Lera, sandig " , glacial	1.6 0.4+ 2.0	Do

13e	Lera, sandig	0.9	Åker
	Sand, vit, fin	1.4+	
		1.9	
13f	Lera, sandig	0.2	Äng
	Sand, fin, kalkhaltig	1.5+	
		1.7	
14a	Lera, sandig	0.3	Åker
	Torvdy	0.6	
	Lera, glacial	0.9	
		1.8	
14b	Lera, sandig	1.3	Åker
	Sand, rödgul	0.2	
	Lera, kalkig	0.5+	
		2.0	
14c	Sand, rödgul	1.4	Åker
	Lera, kalkig ± sandig	0.5+	
		1.9	
14d	Sand, brig	0.3	Åker
	" , rödgul	1.3	
	Lera, glacial	0.4+	
		2.0	
14e	Sand, rödgul	1.6	Åker
	Lera, glacial	0.2+	
		1.8	
14f	Lera, glacial	1.5+	I vatten
		1.5	
15a	Sandmylla, brig	0.4	Åker
	Sand, rödgul	1.0	Mot djupet kalkig
	Lera, glacial, kalkig	0.5+	
		1.9	
15b	Sandmylla, brig	0.4	Åker
	Sand, rödgul	1.0	Mot djupet kalkig
	Lera, glacial, kalkig	0.3+	
		1.7	

15c	Sand, brig " , rödgul	0.3 1.4+ 1.7	Åker
15d	Sand, något brig Kalksand	1.5 0.2+ 1.7	Do
15e	Sand, något brig	1.7+ 1.7	Mot djupet avtagande krhalt
15f	Sand Lera, glacial	0.8 0.7+ 1.5	Äng
15g	Lera, glacial	1.2+ 1.2	I skerrängen
16a	Lera, sandig " , glacial	0.2 1.3+ 1.5	Åker
16b	Sand, rödgul Lera, glacial	1.4 0.3+ 1.7	Do
16c	Sand, brig " , rödgul " , kalkhig	0.5 0.9 0.3+ 1.7	Do
16d	Sand, brig " , lit, sne	0.5 1.0 1.5	Do
16e	Sand, brig " , lit	0.5 1.0+ 1.5	Do
16f	Lera, brvig Kalksand, starkt brig	0.5 0.7 1.2	Skarr
16g	Lera, brvig Kalksand, starkt brig	0.5 0.7+ 1.2	Skarr

17a	Lera, sandig	0.2	
	" , glacial	1.3+	
		1.5	
17b	Sand, hrig	0.7	Åker
	", rödgul	0.8	
	Lera, glacial	0.5+	
		1.7	
17c	Sand, rödgul	1.6	Do
	Lera, glacial	0.4+	
		2.0	
17d	Grus o. sand	1.0+	Do
		1.0	
17e	Sand, rödgul	1.5+	Do
		1.5	
17f	Kalksand	1.0+	I bassäng
		1.0	
18a	Sand, rödgul	0.8	Åker
	Lera, glacial	0.6+	
		1.8	
18b	Sand, rödgul	1.5	Do
	Lera, glacial	0.3+	
		1.8	
18c	Lera, sandig	0.5	Do
	Sand, rödgul	0.4	
	Lera, glacial	0.8+	
		1.7	
18d	Sand, rödgul	1.5+	Åker, på backe
		1.5	
18e	Sand, rödgul	1.0+	Do
		1.0	
18f	Sand	0.4	I stenrör
	Lera, glacial	0.6+	
		1.0	
19a	Lera, sandig	0.4	Åker
	" , glacial	1.0+	
		1.4	

19b	Lera, sandig	0.4	Åker
	" , glacial	1.0+	
		1.4	
19c	Sand, grusig, rödgul	0.4	Do
	Lera, glacial	1.0+	
		1.4	
19d	Sand, brig	0.2	Do
	" , grusig, rödgul	1.4	
	Lera, sandig, varvig	0.3+	
		1.9	
19e	Sand, grusig, rödgul	1.6	Do
	Lera, sandig, varvig	0.2+	
		1.8	
19f	Sand, brig	0.3	I ängen
	" , mu	1.1	
	Kalksand, brig	0.3+	
		1.9	
19g	Kalksand	0.8	I vägen
	Lera, glacial	0.4+	
		1.8	
20a	Lera, sandig	0.2	Åker, vid tegelbruket
	" glacial	1.4+	
		1.6	
20b	Sand, rödgul	0.5	
	Lera, glacial	1.4+	
		1.9	
20c,d,e	I tegelbrukets brygvar		
20f	Lera, glacial	1.4+	Äng
		1.4	
20g	Lera, kalkrik (glacial)	1.8+	I stallen
		1.8	
20h	Lera, glacial	1.2+	Do
		1.2	
20i	Sandig lera	0.2	
	Sand, mu	0.9	
	Forts	0.8	

	torrfört	0.5	
	Kalksand	0.9	
	Lera, glacial	0.6+	
		2.0	
20j	Jord	0.2	skog
	Strämlera	0.3+	
		0.5	
20k	Jord	0.4	Do
	Kalksand	0.8	
	Lera, glacial	0.5+	
		1.7	
20l	Jordy	0.2	Do
	Kalksand	1.3+	
		1.5	
21a-d	i tegelbrukets tegelgrava		
21e	Lera glacial	1.5+	Do
		1.5	
21f	Lera, glacial	1.2+	Sterråg
		1.2	
21g	Lera, glacial	1.2+	Do
		1.2	
21h	Lera, glacial	1.2+	Do
		1.2	
21i	Lera, glacial	1.2+	Do
		1.2	
21j	Lera, sandig	0.2	I kärr
	Kalksand	0.8	
	Lera, glacial	0.5+	
		1.5	
22a	Jordy	0.2	Söder om järnvägen
	Lera, glacial	1.0+	
		1.2	
22b	Sandmylla	0.2	skog
	Kalksand, murän	1.0+	
		1.2	

22c	Sand, fin, starkt kalkig	1.0+	Stenig mosäu
		1.0	
22d	Sand, torblandad	0.2	Åkg, stenig mosäu
	" , fin, kalkig	1.1	
	Sms, grov	0.3+	
		1.7	
22e	Stämbra, fovig	0.2	Åkg
	Lera, glacial	1.0+	
		1.2	
22f	Lera, sandig	0.4	Do
	" , svavig, glacial	1.6+	
		2.0	
22g	Lera, sandig	0.1	Do
	" , glacial	1.6+	
		1.7	
23a	Torvdy	0.3	L. m gärnväg
	Sand, mn, grov	1.0	
	Lera, glacial	0.4+	
		1.7	
23b	Sandmylla	0.2	
	Sand, mn, sj kalkig	1.1	Något stenig
	Lera, glacial	0.5+	
		1.8	
23c	Sand, krig	0.5	Fin åkermg i äng.
	" , fm, kalkrik	1.2+	Med små rundade stenar.
		1.7	
23g	Lera glacial	1.7+	
		1.7	
24a	Lera, sj svavig, glacial	1.2+	Under kraftledningen
		1.2	
24b	Lera, glacial	1.7+	Åkg
		1.7	
24e	Sand, fin, sj kalkhaltig	0.8	Do
	Stämbra, fögo kalkh.	0.6+	
		1.4	

24d	Sand	0.4	Mug
	Lera, gråblå	1.3+	
		1.7	
24e	Sand	0.8	Mug
	Lera	1.2+	
		2.0	
24f	Lera, rödgul, sandig	0.8	Stenar
	Sand, rödgul, grov	0.8	
	Lera, ej varvig	0.4+	
		2.0	
24g	Torv	0.3	
	Sand, grov, rödgul	0.9	
	" , kalkig, berig	0.3	
	Lera, kalkig	0.3+	
		1.6	
24h	Torvdy, svart	0.4	I vassbanken
	Kalksand, grågrön	0.6	
		1.0	
24i	Torv	1.5	I vassen
	Kalksand	0.5+	
		2.0	
24j	Torvdy	1.5+	Do
		1.5	
25a	Sandmylla	0.4	Åker
	" , grus	0.2	
	Kalksand	1.0+	
		1.6	
25b	Torv	0.2	I dungen
	Kalksand	1.5+	
		1.7	
25c	Torv	0.2	Do
	Lera, gråblå	0.8	
	Kalksand	0.1	
	Lera	0.5+	
		1.6	

25 d.	Lera, sandig	0.2	I äng
	" , gråblå , kalkig	1.5+	
		1.7	
25 e	Lera, sandig	0.5	Äng
	" , glacial	1.2+	
		1.9	
25 f	Sand, leblandad	0.7	Äng
	" , kalkrik	0.7	
	Lera, glacial	0.5	
		1.9	
25 g	Sand, grov, rostgul	0.6	Äng
	Torv	0.8	
	Lera, blågrön, kalkig	0.3+	
		1.7	
25 h	Lera, sandig	0.8	Starr
	Torvdy	0.1	
	Sand, krig, ej kalkhaltig	0.5	
	" " kalkh.	0.2+	
		1.6	
25 i	Lera, torvig	1.2	Starr
	" , gråblå , ej kalkig	0.9	
		2.1	
25 j	Torvdy	1.0	Starr
	Lera, gråblå ej kalkig	1.0+	
		2.0	
25 k	Torvdy	1.0	I vasspu
	Lera, gråblå	0.5+	
		1.5	
25 l	Torvdy	1.3+	Vass
		1.3	
26 a	Lera, gråblå, ej kalkig	0.7	Åker N. O. hus
	" , glacial	0.5+	
		1.2	
26 b	Lera, glacial	1.2+	Äng
		1.7	

26c	Lera, kalkig	1.7	Åkr
	Sand, "	0.3+	
		2.0	
26d	Lera, kalkig	1.5	Do
	Sand, "	0.2+	
		1.7	
26e	Lera, gråblå, ej kalkig	0.6	Do
	Lera o grus omväxlande	0.9	
	Kalksand	0.3+	
		1.8	
26f	Lera, gråblå	1.7+	Do
		1.7	
26g	Lera, sandig	0.3	Åkr
	Grus, kalkig	0.2	
	Sand, fin, kalkig	1.2+	
		1.7	
26h	Lera ngt sandig	0.6	Do
	Sand rödgul	0.4	
	Lera, glacial	0.7+	
		1.7	
26i	Lera, ngt sandig	0.6	Do
	Sand, rödgul	0.4	
	Lera, glacial	0.7+	
		1.7	
26k	Sand, krig	0.2	Do
	" , rödgul	1.1	
	Torvdy med stubbar	0.9	
	Grus, fin	0.2+	
		2.4	
26l	Sand, krig	0.3	Åkr
	" , rödgul	0.9	
	Torvdy	1.0	
	Lera, glacial	0.5+	
		2.7	

26m	Sand, brig	0.4	Ahg
	" , rödgul	0.6	
	Inv	0.3	
	Sjun	0.2+	
		1.5+	
26n	Sand, brig	0.3	Dr
	" , rödgul	0.9	
	Inrdy	0.4+	
		1.6	
26o	Sand, brig	0.8	Dr
	Inrdy	0.7+	
		1.5	
26p	Sand, brig	0.5	Dr
	" , grov, rör	0.9	
	Inrdy	0.3+	
		1.7	
27a	Lera, glacial	1.2+	Ahr
		1.2	
27b	Lera, glacial	1.5+	Dr
		1.5	
27c	Lera, glacial	1.5+	Dr
		1.5	
27d	Lera, glacial	1.5+	Ahg
		1.5	
27e	Kalksand, brig	1.0	Dr
	" , grå	1.5+	
		2.5	
27f	Lera, brog	0.7	Dr
	Kalksand	1.0+	
		1.7	
27g	Lera, brog	0.5	Dr
	" , kalkig, konkretion	1.2+	
		1.7	
27h	Lera, sandig	0.5	Dr
	" , glacial	1.2+	
		1.7	

27i	Lera, sandig ", varvig	0.6 1.1+ 1.7	Åkr
27j	Lera, sandig Sand, rödgul	0.4 1.3+ 1.7	Do
27k	Lera, sandig Sand, rödgul	0.4 1.3+ 1.7	Do
27l	Lera, sandig ", mycg, svartblå	0.6 1.0+ 1.6	Do Ej kalkig
27m	Sand, brig Lera, kalkig, varvig	0.2 1.0+ 1.2	Stenar
27n	Lera, brvig, sandig ", glacial	0.5 0.7+ 1.2	Do
27o	Lera, sandig ", glacial	0.2 1.2+ 1.4	Do
27p	Lera, sandig ", glacial	0.2 1.1+ 1.3	Do
27q	Lera, glacial	1.2+ 1.2	Do
27r	Sand, grov, hummocpik	1.0+ 1.0	Vid vasskanten i sjön
28a	Lera, glacial	1.5+ 1.5	Åker
28b	Lera, glacial	1.5+ 1.5	Do
28c	Lera, glacial	1.5+ 1.5	Do

28d	Sand, rödgul ", kalkrik	0.5 1.0+ 1.5	Åker vid väg
28e	Lera, sandig Sand, kalkrik	0.4 1.3+ 1.7	Äng Gruspåsar
28f	Lera, tvrig Sand, kalkrik, brig	0.7 1.0+ 1.7	Äng
28g	Lera, sandig, humushaltig Sand, kalkrik, brig	0.7 1.0+ 1.7	Do
28h	Lera, sandig Sand, fin Lera, kalkrik Sand, fin, kalkrik	0.6 0.3 1.1 0.5+ 2.5	Åker
28i	Lera, sandbl. kalkrik Sand, kalk- o. lerbl.	1.0 0.7+ 1.7	Äng
28j	Lera, sandbl. kalkrik Sand, kalk- o. lerbl	1.0 0.7+ 1.7	Do
28k	Lera, sandig ", gråblå, sandbl.	0.5 1.2+ 1.7	Do
28l	Lera, sandig ", gul, varvig	0.7 1.0+ 1.7	Do
28m	Lera, sandig ", varvig	0.5 1.2+ 1.7	Do
28n	Sand, rödgul Lera, kalkrik	0.7 1.0 1.7	Do

28o	Lera, sandig	0.2	Åker
	" , glacial	1.5+	
		1.7	
28p	Lera, tvrig	0.2	"
	" , glacial	1.5+	
		1.7	
28q	Lera, tvrig	0.3	"
	" , glacial	0.7+	
		1.0	
28r	Lera, sandig	0.4	"
	Sand, rm, grus	0.8+	
		1.2	
28s	Lera, sandig	0.4	"
	Sand	1.0+	
		1.4	
28t	Lera, sandig	0.4	"
	Sand	1.0+	
		1.4	
29a	Lera, sandig	0.2	Åker
	" , glacial	1.5+	
		1.7	
29b	Lera, sandig	0.3	"
	" , glacial	1.4+	
		1.7	
29c	I kvarnen		
29d	Sand, rödgul	0.4	"
	" , fin	0.8+	
		1.2	
29e	Lera, humusblandad	0.3	Vid trädgård
	Sand, fin, kalkig	1.2+	
		1.5	
29f	Lera, humusblandad	0.3	Åker
	Sand, fin, kalkig	1.2+	
		1.5	

29g	Lera, humushaltig Sand, fin, kalkrik	0.4 1.0+ 1.4	Åker
29h	Lera, grusbl., kalkig	1.3+ 1.3	Åker på backen
29i	Lera, torrig, svåm ", glacial	0.1 1.5+ 1.6	Starr
29j	Lera, svåm ", glacial	0.3 1.0+ 1.3	Starr
29k	Lera, sandig, humusrik Kalkgrus	0.4 1.0+ 1.4	Starr
29l	Lera, sandig, humusrik ", gul, kalkig	0.3 1.2+ 1.5	"
29m	Lera, sandig ", kalkig, torrig	0.1 1.1+ 1.2	"
29n	Lera, sandig ", kalkig, torrig	0.1 1.1+ 1.2	"
29o	Lera, sandig ", kalkig, torrig	0.1 1.1+ 1.2	"
29p	Lera, sandig ", kalkig, torrig	0.4 0.8+ 1.2	"
29q	Lera, sandig ", kalkig, torrig	0.4 0.8+ 1.2	"
29r	Lera, torrig ", torrig	0.3 1.4+ 1.7	"

29 s	Lera, sandig	0.3	Äng, vid Holme
	" , varvig	1.2+	
		1.5.	
29 t	Sand	0.3	Äng, vid sjöhamn
	Lera, sandig	0.5	
	Sand	0.5	
	Lera, blå	0.4+	
		1.7	
30 a	Sand, humushalt., kalkrik	0.3	Äng
	" , kalkig	1.2+	
		1.5	
30 b	Sand, lerig	0.4	"
	" , kalkrik	0.9	
	Lera "	0.4+	
		1.7	
30 c	Grus, röd, ej kalkig	1.2	Åker
	Jord	0.1	
	Lera, starkt kalkhaltig	0.5+	
		1.8	
30 d	Grus, röd, ej kalkhaltig	1.2	"
	Jord	0.1	
	Lera, kalkrik	0.4	
		1.7	
30 e	Grus	1.5+	Grustag
		1.5	
30 f	Sand, humusrik	0.4	Åker
	Kalkgrus	1.0+	
		1.4	
30 g	Sand, humusrik	0.3	"
	" , kalkrik	1.5+	Gröna vid djupet
		1.9	
30 h	Sand	0.2	I sikten
	Lera, kalkig	1.0+	
		1.2.	

30 i	Stämbra, sandig Sand, rödgul Lera	0.4 0.8 0.4+ 1.6	Vid vikun
30 j	Stämbra Lera, varvig	0.3 1.0+ 1.3	Äng
30 k	Stämbra Grus, rödgul Lera, varvig	0.3 0.2 1.0+ 1.5	Starr
30 l	Stämbra Grus, rödgul Lera, varvig	0.3 0.2 1.0+ 1.5	"
30 m	Lera, fin, kalkig	1.0+ 1.0	"
30 n	Lera, kalkig, ej varvig	1.5+ 1.5	"
30 o	Lera, sandig ", kalkig Sand "	0.3 0.7 0.3 1.0	"
30 p	Lera, sandig ", varvig, kalkdy	0.4 1.3+ 1.7	Äng
30 q	Lera, sandig Torvdy	0.6 1.1+ 1.7	"
30 r	Lera, sandig Sand Lera, rg, blå, kalkig	0.4 0.2 1.1+ 1.7	Stolun
30 s	Lera, varvig	1.5+ 1.5	Stolun

30 t	Sand, humusrik	0.4	I rasskanten
	Lera, sandig	1.0 t	
		1.4	
31 a	Lera, sandig	0.6	Vid järnvägen
	" , sandig	1.1 t	
		1.7	
31 b	Lera, humusrik	0.5	Åker
	Kalksand, brig	1.0	
	Grus, grov	0.2 t	
		1.7	
31 c	Lera, humusrik	0.5	"
	" , kalkrik	1.2 t	
		1.7	
31 d	Sand o. grus, röd	0.6	Åker, vid stathus
	Kalksand	0.2 t	
		0.8	
31 e	—		I bergrav
31 f	Lera, sandig	0.5	
	Kalksand	1.0 t	
		1.5	
31 g	Fyllning i gammal grav		
31 h	do do		
31 i	Sand, kalkig, rödgul	0.5	Vid aldungen
	Lera, sandig, kalkh.	1.2 t	
		1.7	
31 j	Sand, kalkig, humusrik	0.5	På sidan
	Kalksand med sten	1.0 t	
		1.5	
31 k	Lera, kalkig	1.2 t	
		1.2	
31 l	Svämlera, sandig o. brig	0.6	Stark
	Kalksand	0.6 t	
		1.2	
31 m.	Svämlera	0.6	"
	Kalksand	0.6 t	
		1.2	

31n	Sõambera	0.4	Sig
	Lera, glacial	1.1+	
		1.5	
31o	Sõambra	0.4	"
	Lera glacial	1.1+	
		1.5	
31p	Sõambra	0.3	
	Lera, glacial	1.1+	
		1.4	
31q	Sõambra	0.3	Starr
	Lera, glacial	1.1+	
		1.4	
31p	Sõambra	0.3	"
	Lera, kalkig, sandig	1.3+	
		1.6	
31s	Sõambra	0.4	"
	Lera, kalkig, sandig	1.3+	
		1.6	
31t	Sõambra	0.3	"
	Kalksand, fin, brig	1.0+	
		1.3	
31u	Sand	0.3	"
	Lera, blå, kalkig	0.6	
	Kalksand	0.2+	
		1.3	
31v	Sand, brig	0.2	Innanför holan
	Torvdy	0.3	
	Kalksand	0.7+	
		1.2	
31x	Sand, brig	0.2	Starr
	Torvdy	0.3	
	Kalksand	0.5+	
		1.0	
32a	Sand o grus, kalksh.	0.3	Vid jämväg
	Lera, kalkig, grå blå	1.4	
		1.7	

32b	Sand, lerig Kalkgrus Lera, mkt sthn	0.2 0.3 0.5+ 1.0	Åkr. Vid sjöbanken
32c	Lera, kalkig, mkt sthn	1.0+ 1.0	I bottnet
32d	Lera, sandig	1.2+ 1.2	Skarr
32e	" "	1.2+ 1.2	"
32f	" "	1.2+ 1.2	"
32g	Lera, sandig " , kalkig	0.5 1.0+ 1.5	"
32h	Lera, blågrå Kalkgrus	1.0 0.2+ 1.2	I vassbanken
32i	Lera o kalkgrus	0.6+ 0.6	Mitt i sjön
32j	Kalkgrus, grov	1.5+ 1.5	På udden
33a	Lera, sandig " , sandig	0.3 0.7+ 1.0	Vid järnvägen
33b	Gyttja Kalksand o grus	1.1 0.5+ 1.6	Skarr
33c	Lera, sandig, ej kalkig	1.0+ 1.0	"
33d	Lera, sandig	1.0+ 1.0	I vassbanken
33e	Lera, sandig " , sandig	0.3 1.2+ 1.5	Skarr

33f	Lera, trrig	0.5	Starr
	" , varvig	1.0+	
		1.5	
33g	Kalksand, trrig	1.3+	"
		1.3	
33h	Torrdy	0.9	"
	Lera, gråblå, kalkig	0.5+	
		1.4	
34a	Lera, sandig	0.6	Starr
	" , varvig	1.0+	
		1.6	
34b	Sand o. grus	0.4	I dunge
	Kalksand med sten	0.6+	
		1.0	
34c	Lera, kalkig, grå	1.2+	Starr
		1.2	
34d	" " "	1.0+	"
		1.0	
34e	Kalksand o. sten	0.5+	Å bräm
		0.5	
34f.	Lera, trrig, kalkfri	0.3	Vid bräm
	" , varvig	0.9+	
		1.2	
34g	Lera, trrig	0.2	" "
	Torrdy	0.3	
	Kalksand, trrig	1.0+	
		1.5	
34h	Sand	0.2	Starr
	Torrdy	0.8	
	Lera, kalkfri	0.4+	
		1.4	
34i	Lera, varvig	1.2+	Vid strandren
		1.2	
34j	" "	1.0+	På udde
		1.0	

35a	Grus o. sand, lerig Lera, varvig	0.6 1.0+ 1.6	Åker
35b	Sand, lerig Lera, varvig	0.6 1.0+ 1.6	I dungen
35c	Lera, varvig	1.2+ 1.2	Äng
35d	" "	1.2+ 1.2	
35e	Lera, sandig Kalksand o. grus	0.4 1.0+ 1.4	I dungen
35f	Lera, glacial	1.2 1.2	I vikens
35g	" "	1.0+ 1.0	Sälg
35h	" "	1.2+ 1.2	Starr
35i	Sand, lerig Lera, varvig	0.4 1.0+ 1.4	I rabatt
35j	Grus o. grov sand Lera, varvig	0.7 1.0+ 1.7	" "
35k	Lera, varvig	0.5+ 0.5	" "
36a	Sand, lerig Lera, varvig	1.0 0.5+ 1.5	Åker
36b	Sand Lera, varvig	0.5 1.0+ 1.5	"
36c	Sand Lera, varvig	0.4 1.0+ 1.4	Äng

37a	Torrdy Talksand	0.2 0.6+ 0.8	Skrnabbar
37b	Stenig mosäv	0.5+ 0.5	
38a	Lera, starkt hrbb. Grus	1.6 0.2+ 1.8	Vid utfartsvägen från Skrnabbar
	Karthlad 4 Västra stranden.		
1a	Sand, grov, humushik Lera, sandig o. kalkig	0.5 1.2+ 1.7	Åkr
1b	Lera, starkt kalkig	1.7+ 1.7	
1c	Torv Sand, grov, rödgul " , kalkig, brig	0.2 0.7 0.6+ 1.5	Åkr
1d	Sand, brig, humushik " , med fosfatgrus " , kalkig	0.1 0.4 0.8+ 1.3	Åkr
1e	Sand, humushik " , kalkig	1.1 0.6+ 1.7	Åkr
1f	Sand, kalkig	1.5+ 1.5	Åkr
1g	Sand, rödgul, föga kalkig	1.5+ 1.5	Åkr
2a	Sand Lera, kalkig	0.3 1.4+ 1.7	Åkr

2 b	Torvmylla Sand, kalkig	0.1 1.6+ 1.7	Åker
2 c	Sand, grov, rödgul " , kalkig	0.6 1.0+ 1.6	Åker
2 d	Sand, grov, rödgul " , kalkig	0.6 1.0+ 1.6	Äng
2 e	Sand, grov, rödgul " , kalkig	0.6 1.0+ 1.6	"
2 f	Sand, grov " , kalkig	0.7 0.5+ 1.2	"
2 g	Sand, kalkig	1.2+ 1.2	I vikar
2 h	" "	1.5+ 1.5	På uddar i vikar
3 a	Sand, humusrik " , kalkig	1.5 0.2+ 1.7	Åker
3 b	Sand, humusrik, rödgul " , kalkig	1.2 0.3+ 1.5	"
3 c	Sandmylla Sand, kalkig	0.2 1.2+ 1.4	Äng
3 d	Sand, kalkig	1.7+ 1.7	"
3 e	" "	1.7+ 1.7	
3 f	" "	1.7+ 1.7	"

3g	Sand, humusrik, brig " , kalkig	0.7 1.0+ 1.7	Åkr
3h	Sand, brig, humushalt " , kalkig	0.7 1.0+ 1.7	"
3i	Sand, brog o brig	1.7+ 1.7	Skarr
3j	" " "	1.7+ 1.7	"
3k	" " "	1.7+ 1.7	"
4a	Sand, humusrik " , kalkig	1.5 0.2+ 1.7	Åkrr
4b	Sand, rödgul, humusrik " , kalkig	1.2 0.3 1.5	"
4c	Sand, brig, kalkig	1.7+ 1.9	Åkr
4d	" " "	1.7+ 1.7	"
4e	Lera, brog Sand, rödgul, kalkfri	0.1 0.9+ 1.0	"
4f	Lera, brog Sand, rödgul, kalkfri	0.1 1.0+ 1.1	"
4g	Sand, gulvit, kalkig	1.5+ 1.5	"
4h	" " "	1.5+ 1.5	"
4i	", vit, ej kalkh.	1.7+ 1.7.	.

4j	Sand, vit, ej kalkig	1.9+ 1.9	Äng
4k	Sand, vit, humushrik ", fin, rödgul	0.5 0.5+ 1.0	"
4l	Sand, vit, humushrik " , fin rödgul	0.5 0.5+ 1.0	"
4m	Sand, humushrik, ej kalkig	1.9+ 1.9	Äng, vid strandre
4m	" " " "	1.7+ 1.9	" " "
5a	Sand, grov, rödgul	1.2+ 1.2	Åker
5b	Sandmylla Sand, gulvit, kalkig	0.1 0.9 1.0	Äng
5c	Lermylla Sand, vit, kalkig	0.1 1.2+ 1.3	Åker
5d	Lermylla Sand, vit, kalkig	0.1 0.9+ 1.0	"
5e	Lermylla Sand, kalkig	0.2 1.1+ 1.3	"
5f	Lermylla Sand, kalkig	0.2 1.0+ 1.2	"
5g	Sand, kalkig	1.0+ 1.0	"
5h	Lera Sand, lerig, ej kalch.	0.3 0.9+ 1.2	"

5i	Lera, sandig	0.5	Åker
	Sand, rör, rägul	0.6+	
		1.1	
5j	Lera, sandig	0.3	"
	Torvdy, brun	0.6	
	Lera, brun	0.4+	
		1.3	
5k	Sand, brun o brun	1.4	Vid gränsen till stenen
	Lera, gråblå	0.3+	
		1.7	
6a	Lera	0.2	Åker
	Sand, rödgul	0.3	
	" , bit, kalkhig	0.5+	
		1.0	
6b	Lera	0.3	"
	Sand, vitgul, ej kalkhig	1.1	
	Torv, brun	0.4	
		1.8	
6c	Lera, sandig	0.3	Åker
	Sand, rödgul, ej kalkhig	1.0	
	Torv, brun	0.5	
	Lera, blå, kalkhig	0.4+	
		2.2	
6d	Lera	0.4	"
	Sand, rödgul	0.6	
	Torv, brun	0.7+	
		1.9	
6e	Lera, brun	1.7+	Skärgård
		1.7	
7a	Lera, sandig	0.3	Åker
	Sand, fin, ej kalkh.	1.1	
	Torvdy	0.3+	
		1.7	
7b	Kalkhig, sand	1.7+	"
		1.9	

7c	Lera	0.2	Äng
	Sand	0.8	
	Lera, trivig	0.7+	
		1.7	
7d	Stenlera	0.2	"
	Sand	1.3	
	Lera, trivig	0.2+	
		1.7	
7e	Gyttja, trivig ± sandig	1.7+	
		1.7	
8a	Lera, sandig	1.5	Åker
	", trivig	0.2+	
		1.7	
8b	Sand, trivig ± lerig	1.7+	Äng
		1.7	
8c	Sand ej kalkhaltig	1.7+	"
		1.7	
8d	Sand, humushaltig	1.5	"
	Isv	0.2+	
		1.7	
8e	Isvdy	1.7+	"
		1.7	
9a	Sand, humushaltig	0.2	"
	", rostgul	1.3	
	", kalkig	0.2+	
		1.7	
9b	Lera, sandig	1.7+	"
		1.7	
9c	Lera, sig, grågul	1.4	"
	", trivig	0.3+	
		1.7	
9d	Lera, svgt sandig	1.7+	"
		1.7	
9e	" " "	1.7+	"
		1.7	

9f	Lera, sandig	1.7+	Äng
		1.7	
9g	" , grusig	1.7+	"
		1.7	
9h	" , "	1.7+	Vid å
		1.7	
10a	Lera, mu	0.7	Åker
	Sand, humushaltig	0.5	
	" , kalkig	0.5+	
		1.7	
10b	Lera, mu	1.2	"
	" , grusig	0.5	
		1.7	
10c	Lera, mu	1.7+	
		1.7	
10d	" "	1.0	Äng
	Sand, grusig	0.7+	
		1.7	
10e	Svämlera	1.2	"
	Torv	0.5	
	Sand	0.3+	
		1.9	
10f	Torv	0.4	"
	Lera, grusig	1.3+	
		1.7	
10g	Torv	0.4	"
	Lera, grusig	1.3+	
		1.7	
10h	Lera, grusig	1.7+	Äldäm
		1.7	
10i	" "	1.7+	"
		1.7	
10j	" "	1.7+	"
		1.7	

11a	Sand, humusrik	0.4	Åker
	" , rik	1.1+	
		1.5	
11b	Stämbra, med trolagar	1.2	"
	Sand	0.3+	
		1.5	
11c	Lera, gul, sig	0.5	"
	Torv	0.1	
	Sand, grov, rik	0.9+	
		1.5	
11d	Lera, gul, sig	0.5	"
	Torv	0.1	
	Sand, grov, rik	0.9+	
		1.5	
11e	Lera	0.1	"
	Sand med trolagar	1.6+	
		1.7	
11f	Lera	0.2	"
	Sand, humushaltig	1.1	
	" , kalkrig	0.4+	
		1.7	
11g	Stämbra, torvig	1.7+	Äng
		1.7	
11h	Lera, gul, mu	1.7+	"
		1.7	
11i	Lera, torvig o. sandig	1.7+	"
		1.7	
11j	Stämbra	1.7+	Slåtter
		1.7	
11k	Stämbra	1.2	"
	Därunder sten		Morän
11l	Stämbra	1.6	Slåtter
	Syltja	0.2+	
		1.8	

11m	Svämlera	1.7+	Slåtter
		1.7	
12a	Lera	0.4	Åker vid landsväg
	Torrdy	0.3	
	Sand, kalkig	1.0+	
		1.7	
12b	Lera	0.4	Åker
	Torrdy	0.3	
	Sand	1.0+	
		1.7	
12c	Svämlera	0.5	"
	Torrdy	0.1	
	Kalkslam	0.2	
	Kalksand	0.7+	
		1.5	
12d	Svämlera	1.2	"
	Torrdy	0.4	
	Kalksand	0.2+	
		1.8	
12e	Svämlera	1.2	"
	Torrdy	0.4	
	Kalksand	0.2+	
		1.8	
12f	Svämlera	1.4	Äng
	" , torrig	0.3+	
		1.7	
12g	Svämlera	1.7+	Äng vid ån
		1.7	
12h	"	1.7+	Slåtter
		1.7	
12i	"	1.7+	"
		1.7	
12j	Svämlera, sandig	1.7+	"
		1.7	

13h	Sträntera	0.5	Slöttorv
	Kalksand	0.9	
	Sora, kalkig	0.5	
		1.9	
13a	Sträntera	0.9	Ålder
	Torvdy	0.6	
	Kalksand	0.5+	
		1.9	
13b	Sträntera	0.4	"
	Sorig, torvdy	1.3+	
		1.7	
13c	Sträntera	0.6	".
	Torvdy, sorig	1.1+	
		1.7	
13d	Sträntera	1.7+	Ång
		1.7	
13e	"	1.7+	", vid å
		1.7	
13f	"	1.7+	Slöttorv
		1.9	
13g	"	1.7+	", ålder
		1.7	
13h	"	1.7+	"
		1.9	
14a	Sträntera	0.3	Ålder
	Sand, grov, rödgul	1.0	
	", kalkig	0.4+	
		1.7	
14b	Sträntera	0.3	"
	Torvdy	1.1	
	Kalkig sand o sten	0.3+	
		1.7	
14c	Sand, kalkig	0.6	"
	", klar sten	0.1	Morän
		0.6	

14a	Stämbra	1.7 1.7	Åkg
14e	Stämbra, ngt frvig	1.7+ 1.7	Skötsm
14f	Stämbra	1.7+ 1.7	"
15a	Sora, frvig Sand, kalkig	1.2 0.3+ 1.5	Åkg
15b	Frvo	1.7+ 1.7	"
15c	Frvdy Kalksand	1.2 0.5+ 1.7	"
15d	Stämbra, ngt grusig Frvr Sand, kalkig	1.2 0.2 0.3+	"
15e	Stämbra	1.7+ 1.7	Åkr
15f	"	1.7+ 1.7	Åkg
15g	"	1.7+ 1.7	
15h	", frvig	1.7+ 1.7	Skötsm
15i	Stämbra	1.7+ 1.7	"
16a	Sandmylla Sand, kalkig	0.5 0.6+ 1.1	Åkg, Frvo
16b	Sandmylla Sand, kalkig	0.6 0.6+ 1.2	" "

16c	Sandmylla, lerig Sand, kalkig	0.6 0.4+ 1.0	Åker
16d	Sträckra Sten	0.5 1.2+ 1.7	"
16e	Sträckra Sten	0.2 1.5+ 1.7	"
16f	Sträckra Sten	0.2 1.5+ 1.7	"
16g	Sandy, lerig Sten	0.2 1.5+ 1.7	"
16h	Sandy Sten	0.3 1.4+ 1.7	"
16i	Sten	1.7+ 1.7	"
16j	Sand, vit, grov Sträckra, gråbla, kalkig	0.5 1.2+ 1.7	Vid väg
16k	Sträckra Sandy	1.0 0.7+ 1.7	Åker
16l	Sträckra med stenlager	1.7+ 1.7	"
17a	Sand o grus, humush. Sand, kalkig	0.8 0.4+ 1.2	"
17b	Sand, humushaltig ", kalkig	0.7 0.8+ 1.5	"

17c	Lera, torrig	1.7+ 1.7	dug
17d	Torv, ngt lerig	1.7+ 1.7	"
17e	"	1.7+ 1.7	dug, ibarr
17f	"	1.7+ 1.7	" "
19g	Grovdy	1.7+ 1.7	Ibarr
17h	Grovdy o torv	1.7+ 1.7	"
17i	Torv, lerig	1.7+ 1.7	"
17j	" "	1.7+ 1.7	"
17k	Gyttja, lerig	1.7+ 1.7	"
17l	" "	1.7+ 1.7	dug
18a	Sand, humushaltig ", kalkrig	0.5 0.3+ 0.8	åbarr
18b	Sand, lerig ", kalkrig	0.4 0.6+ 1.0	"
18c	Lera Sand, kalkrig	0.3 0.7+ 1.0	"
18d	Sand, lerig o torrig ", lit kalkrig	0.6 0.7+ 1.3	"
18e	Lera, sand o torrig Sand, kalkrig	1.0 0.7+ 1.7	dug

18f	Torvdy	0.6	Äng
	Sand, grusig, stenig, skalkh.	1.1+	
		1.7	
18g	Torvdy o. tuv	1.7+	Blandbuskar
		1.7	
18h	" " "	1.7+	Äng
		1.7	
18i	" " "	1.7+	"
		1.7	
18j	Torvdy	1.9+	Äng, starr
		1.7	
18k	"	1.7	Starr
		1.7	
18l	Gyttja, grusig	1.7+	"
		1.7	
19a	Sand, grusig	1.5+	Åker
		1.5	
19b	Stenbura	1.3	"
	Lera, sandig	0.9	
	Sand, vit	0.5+	
		2.5	
19c	Lera	0.8	"
	Torv	0.5	
	Sand	0.4+	
		1.7	
19d	Lera	0.8	"
	Torv	0.5	
	Sand	0.4+	
		1.7	
19e	Sand	0.3	"
	Lera	1.0	
	Torv	0.4+	
		1.7	
19f	Sand, grus	0.5	"
	" vit, grus	0.3+	
		0.8	

19g	Sand, hvig " , mu, vit	1.2 0.3 1.5	Åker
19h	Stämbra, sandig Jordy	1.3 0.4+ 1.7	Vid åkerkant
19i	Stämbra Sand, mu, vit	0.8 0.5+ 1.3	Vid väg
19j	Stämbra Sand, stria	0.7 0.8+ 1.5	
19k	Stämbra Sand, stria	0.9 0.8 1.5	Vid gamla tämnar
19l	Sand, grov, stria	1.5+ 1.5	Åker, på kullen
19m	Stämbra, hvig	0.7+ 0.7	Äker
19n	Jordy, hvig	1.7+ 1.7	"
19o	Stämbra Sand	1.0 0.5+ 1.5	Väster om kullen
19p	Stämbra Sand	0.6 0.5+ 1.1	Öster " "
19q	Jordy	1.7+ 1.7	Äng
20a	Stämbra Sus, grov	1.2 0.3+ 1.5	Öster om stallmyst
20b	Stämbra, hvig Jordy	1.5 0.5+ 2.0	Äng

20 a	Grus, brig " , sw	0.2 0.8+ 1.0	Ang
20 b	Svämbra	1.7+ 1.7	"
20 c	"	1.7+ 1.7	"
20 f	Grus, brig " , sw	0.2 0.8+ 1.0	Åker
20 g	Svämbra Grus	1.2 0.5+ 1.7	"
20 h	Svämbra Grus	1.2 0.5+ 1.7	Äng
20 i	Svämbra, brig Sand Dy	0.8 0.7 0.2+ 1.7	"
20 j	Svedy, brig	1.7+ 1.7	"
20 k	Svämsand	1.5+	O. sandbank
20 l	Svedy, brig Sand	1.6 0.2+ 1.8	Åker
20 m	Svedy, brig Sand	1.6 0.2+ 1.8	"
20 n	Svedy	1.7+ 1.7	Vid Skjutsgrån
20 o	"	1.7+ 1.7	Äng

21a	Torrdy och sandig lera Kalksand	0.5 1.2+ 1.7	Åker
21b	Torrig o. krig sand Kalksand	1.0 0.7+ 1.7	"
21c	Sand, torrig o. krig Kalksand	1.4 0.3+ 1.7	Äng
21d	Grämbra, torrig Kalksand	1.5 0.2+ 1.7	Åker
21e	Sandmylla Sand, kalkig	0.2 0.8+ 1.0	"
21f	Grämbra Torr	0.6 1.1+ 1.7	Äng
21g	Grämbra Torr Sand, kalkig	0.9 0.7 0.2+ 1.9	"
21h	Grämbra Torr Sand, kalkig	0.9 0.7 0.4+ 1.8	Äng
21i	Grämbra Sand, grov o. kalkig Stenig mråu	0.7 0.1 0.1+ 0.9	"
21j	Grämbra	1.7+ 1.7	"
21k	Torrdy	1.7+ 1.7	"

21c	Jordg Sämgand.	0.6 1.1+ 1.7	Åkg
21m	Sämgand	1.5+ 1.5	"
21n	Jordg, hrig	1.7+ 1.7	"
21o	Jordg	1.7+ 1.7	Skärr, starr
21p	"	1.7+ 1.7	" "
21q	"	1.7+ 1.7	" "
22a	Sand, grusig	0.6+ 0.6	Åkerr. Öster, nn gård
22b	Sämbra Jorr Sand	0.7 0.8 0.2+ 1.7	Åkg
22c	Lera, sväm Jorr Sand, kallrig	0.6 0.1 1.0+ 1.7	"
22d	Sämbra Jorr	0.7 1.0+ 1.7	"
22e	Jorr	1.7+ 1.7	"
22f	Jorr, hrig	1.7+ 1.7	"
22g	" "	1.7+ 1.7	"
22h	" "	1.7+ 1.7	"

22i	Jordy	1.7+ 1.7	dug
22j	"	1.7+ 1.7	Starr
22k	", torig	1.7+ 1.7	"
22l	" "	1.7+ 1.7	"
23a	Sandmylla Kalksand	0.6 0.9+ 1.5	Åker
23b	Lera Kalkrig, grus	0.7 0.3+ 1.0	dug
23c	Svämlera Jord	0.9 0.7+ 1.6	Åker
23d	Svämlera Jord	0.9 0.8+ 1.7	"
23e	Svämlera, gul Jord	0.9 0.8+ 1.7	"
23f	Svämlera, gul Jord	0.8 0.9+ 1.7	"
23g	Svämlera Jord	0.8 0.2+ 1.0	"
23h	Svämlera Jord	1.5 0.2+ 1.7	"
23i	Svämlera Sand, grov	0.3 0.4 0.7	

forts

	Torrfört		
	Torv	0.7	
	Sand	0.5	
		0.5	
		1.7	
	Kartblad 4		
	Östra stranden.		
1a	Sand, ju, ej kalkig	1.5	Vid stranden
	Torvdy	0.2	
		1.7	
1b	Kalksand	0.5	Äng
	Sand, rödgul, ej kalkh.	1.1	
	Torvdy	0.3+	
		1.9	
1c	Sand, torvig	0.5	"
	" , brig, kalkhaltig	1.2+	
		1.7	
1d	Torv	0.7	"
	Kalksand	0.2	
	Lera, gråblå, kalkig	0.8+	
		1.7	
1e	Sand, humusrik	0.3	Åker
	Lera, kalkig	1.4+	
		1.7	
2a	Sand, humusrik	0.5	På ön
	" , ju	1.2+	
		1.7	
2b	Sand, ju	1.7+	Vid stranden
		1.7	
2c	" , "	1.7+	Äng
		1.7	
2d	Sand, brig	0.4	"
	" , ju, ej kalkig	1.3+	
		1.7	

2c	Sand, brig " , mr	0.4 1.1+ 1.5	Åker
3a	Sand Grody	1.0 0.7+ 1.7	I sjön
3b	Sand, gul, brig	1.7+ 1.7	Äng
3c	Sand, brig " , gul	0.3 1.4+ 1.7	"
3d	Sand, brig " , mkan, ej kalkh.	0.6 1.1+ 1.7	Åker
3e	Sand, brig " , mr, rit	0.4 0.6+ 1.0	"
4a	Sand Grody	1.2 0.5+ 1.7	I sjön
4b	Sand	1.7+ 1.7	Vid stranden, äng
4c	Sand, rödgul	1.7+ 1.7	Äng
4d	" , brig " , rit, mr	0.2 1.3+ 1.5	Åker
4e	Sand, brig " , rödgul	0.2 1.3+ 1.5	"
5a	Sand	0.7+ 0.7	I sjön
5b	Stämbra, sandig Sand, rit	0.5 1.2+ 1.7	Äng

5c	Spämbra, sandig	0.6	chig.
	Sand, rit	1.1+	
		1.7	
5d	Spämbra,	0.2	"
	Sand, rit	1.0+	
		1.2	
5e	Spämbra	0.5	"
	Sand, rit	1.0+	
		1.5	
6a	Sand	0.8	I sjön
	Torv	0.5+	
	Sand	0.2+	
		1.5	
6b	Spämbra	0.4	chig
	Sand, rit	1.1+	
		1.5	
6c	Sand, herbl.	0.2	Mkw
	" , rit	1.3+	
		1.5	
6d	Sand, herbl.	0.2	"
	" , rit	1.0+	
		1.2	
6e	Sand, rit	1.7+	
		1.7	
7a	Sand	0.4	I sjön
	Torvdy	0.8	
	Sand	0.2+	
		1.4	
7b	Sand, brig	0.2	chig
	" , gul	1.3	
	Torv	0.2	
	Sand	0.2	
		1.9	
7c	Sand, rit, ngt brig	1.7+	
		1.7	

7d	Sand, humusrik	0.4	Äng
	" , rik	1.1+	
		1.5	
7e	Sand, humusrik	0.3	Åker
	" , rik	0.9+	
		1.2	
8a	Dy, sand, berg	1.7+	I sjön
		1.7	
8b	Strämbra	0.6	Äng
	Sand	0.6	
	Dy	0.3+	
		1.7	
8c	Sand	1.2	"
	Dy	0.4	
	Sand	0.2+	
		1.8	
8d	Sand	1.0	"
	Dy	0.3	
	Sand	0.4+	
		1.7	
8e	Mo	0.5	"
	Sand	0.8	
	Stenssand	0.4+	
		1.7	
9a	Gyttja	0.6	Vid stranden
	Sand	0.6	
	Mo	0.5+	
		1.7	
9b	Sand	0.7	Äng
	Mo	0.5	
	Sand	0.5+	
		1.7	
9c	Sand, humusrik	0.5	Åker
	" , mullrik	0.4	
	Överföres	0.9	

	övertorf	0.9	
	Inv	0.3	
	Sand	0.5+	
		1.7	
9a	Sand, tvig	0.9	Åker
	" , mnan	0.8+	
		1.6	
9e	Sand	0.3	"
	Inv	0.9	
	Sand	0.5+	
		1.7	
10a	Skäuldra, gul	1.7+	Äng
		1.7	
10b	" "	1.7+	"
		1.7	
10c	Inv	0.3	Åker
	Skäuldra, gul, seg	1.4+	
		1.7	
10d	Inv dy	1.7+	"
		1.7	
10e	"	1.7+	I, sjön
		1.7	
10f	Sand	0.9	" "
	Inv	0.5	"
	Sand	0.3+	
		1.6	
10g	Sand	0.6	Äng
	Inv	0.4	
	Sand	0.5+	
		1.5	
10h	Sand	0.6	"
	Inv	0.4	
	Sand	0.7+	
		1.7	

10i	Sand, humusrik	0.4	Åker
	" , mager	1.1+	
		1.5	
10j	Sand, humusrik o torrig	0.5	"
	" , mo	1.0+	
		1.5	
11a	Gråmulra, sandig	1.7+	Äng
		1.7	
11b	Gråmulra, sandig, med torr-	1.7+	"
	lager	1.7	
11c	Gråmulra, sandig	1.7+	"
		1.7	
11d	"	1.7+	Åker
		1.7	
11e	Torvdy	1.7+	"
		1.7	
11f	"	1.7+	"
		1.7	
11g	"	1.7+	"
		1.7	
11h	Sand	0.6	Skaudum
	Torv	0.4	
	Sand	0.3+	
		1.3	
11i	Sand, mo	1.3	Äng
	Torv	0.4+	
		1.7	
11j	Sand, humush.	0.3	Åker
	" , mager	1.2+	
		1.5	
11k	Sand, torrig	0.5	"
	" , humusrik	1.0+	
		1.5	
11l	Sand, torrig	0.3	"
	" , mager	1.2+	
		1.5	

12a	Stenbra Sten, jin, röd	1.3 0.4+ 1.7	Vid åkrarnas
12b	Sand, humushh Stenig, kallsand	0.5 0.4+ 0.9	Vid gårdar åker mycket
12c	Stenig, kallsand	0.2+ 0.3	Åker
12d	Lera, lerig o sandig	1.7+ 1.7	Äng
12e	Stenbra, lerig	1.7+ 1.7	"
12f	Torvdy, lerig	1.7+ 1.7	"
12g	Torv	1.7+ 1.7	"
12h	Torv o torvdy	1.7+ 1.7	Äng
12i	Torvdy	1.7+ 1.7	Äng
12j	Sand, lerig o lerig ", renare Torv	0.4 0.8 0.5+ 1.7	"
12k	Sand, lerig ", renare Torv	0.3 1.0 0.4 1.7	"
12l	Sand	1.5+ 1.5	Åker
12m	Sand, humush. ", renare	0.4 1.1+ 1.5	"
13a	Stenbra, grus	1.2+ 1.2	Vid lilla ängen

13b	Sträuhra, gul	1.7+ 1.7	Åker
13c	" " sig	1.7+ 1.7	"
13d	" " " Sand	1.2 0.2+ 1.4	"
13e	Sträuhra, gul, sig	1.7+ 1.7	"
13f	" Sten	1.5 0.2+ 1.7	Äng
13g	Sträuhra Sten	0.5 1.2+ 1.7	"
13h	Sträuhra, sandig	1.7+ 1.7	Äker
13i	Sten	1.5+ 1.5	"
13j	Stendy	1.7+ 1.7	"
13k	Sand Sten	1.2 0.5+ 1.7	Äng
13l	Sand	1.5+ 1.5	"
13m	", humusjuk ", rik, sten	0.3 1.2+ 1.5	Åker
14a	Sträuhra	1.7+ 1.7	Äng
14b	" "	1.7+ 1.7	Åker

14c	Sträuhra	0.5	Åker
	Stalksand	1.0+	
		1.5	
14a	Sträuhra	1.7+	"
		1.7	
14e	"	1.7+	"
		1.7	
14f	"	1.7+	"
		1.7	
14g	"	1.7+	Äng
		1.7	
14h	Sand	0.5	"
	Torvdy	1.2+	
		1.7	
14i	Sand	0.2	"
	Sträuhra	1.1	
	Torv	0.4+	
		1.7	
14j	Sand	0.7	"
	Torv	0.7	
	Sand	0.3+	
		1.7	
14k	Sand	0.7	"
	Torv	0.7	
	Sand	0.3	
		1.7	
14l	Sand, brig	0.5	Åker
	" , pinarr	0.3	
	Torv	0.4	
	Sand, gråblå	0.5+	
		1.7	
15a	Sträusand med torv		Äng, vid ån
	och kalksandslager	1.2	
	Strä, kalkrig	0.3+	
		1.6	

15 b	Strämkra, sg, gul	1.7+ 1.7	Åkr
15 c	" " "	1.7+ 1.7	"
15 d	" " "	1.7+ 1.7	"
15 e	" " "	1.7+ 1.7	"
15 f	" " "	1.7+ 1.7	"
15 g	" " "	1.3+ 1.3	"
15 h	" " "	1.7+ 1.7	"
15 i	" " "	1.7+ 1.7	"
15 j	" " "	1.7+ 1.7	"
15 k	" gul, sg	1.7+ 1.7	"
15 l	" " "	1.5+ 1.5	"
15 m	Sand, humushaltig " , kalkig	0.3 1.4+ 1.7	"
15 n	" humushaltig " , rödgul	0.4 1.3+ 1.7	"
16 a	Lera, svart, gyttjig " , kalkig, gråblå	0.6 0.9+ 1.7	Äng Åker sandlager
16 b	Gyttja, sandig, kalkig Lera, sg, kalkig	1.0 0.7+ 1.7	Äng

16c	Sõmsand, humush. hrig Sand, kalkhrig	1.2 0.4+ 1.6	Åkr
16d	Dovdy Lerig, kalksand	1.6 0.2+ 1.8	Ärr
16e	Dovdy	1.7+ 1.7	"
16f	"	1.7+ 1.7	"
16g	"	1.7+ 1.7	"
16h	"	1.7+ 1.7	"
16i	Sõmbra, sog, gul Dov	1.6 0.2+ 1.8	Åkr
16j	Sõmbra, sog, gul	1.7+ 1.7	Åkr
16k	" " " Dov Sand	1.2 0.5 0.3+ 2.0	Vid bro
16l	Sõmbra, sog, gul Sand, rödgul Dov	0.8 0.2 0.7+ 1.7	Åkr
16m	Lera, sandig Sand, jin, vit " , kalkhrig	0.5 0.5 0.7+ 1.7	"
17a	Dyttja, blåvit, mkt kalkhrig Lera, blåjrön, kalkhrig	1.0 0.7+ 1.7	Åkr

17b	Svämsand, lerig Lera, blågrå, kalkig	1.5 0.2+ 1.7	Äng
17c	Inv. o. torvdy Lera, gråblå	1.0 0.7+ 1.7	Kärr
17d	Torvdy	1.7+ 1.7	Kärr o. vatten
17e	"	1.7+ 1.7	" "
17f	"	1.7+ 1.7	" "
17g	"	1.9+ 1.7	" "
17h	"	1.7+ 1.7	" "
17i	"	1.7+ 1.7	Kärr
17j	"	1.7+ 1.7	"
17k	" Sand, lerig	0.9 0.8+ 1.7	Äng
17l	Sand med torvlager	1.5+ 1.5	Åker
18a	Svämlera, torvig	1.7+ 1.7	På ön
18b	Torvdy, lerig	1.7+ 1.7	Kärr
18c	" "	1.7+ 1.7	"
18d	Sand Lera, gråblå, kalkig	0.5 0.7+ 1.2	Norr om udden

18e	Sand lera, gråblå, kalkig	0.5 0.7+ 1.2	Myr, om sommaren
18f	Jord o. trodv lera, gyttjig o. kalkig	0.7 1.0+ 1.7	Äng i vikens
18g	Jord o. trodv lera, gyttjig o. kalkig	0.7 1.0+ 1.7	Äng
18h	Jord Kalksand	1.5 0.2+ 1.7	"
18i	Jord Kalksand	1.5 0.2+ 1.7	"
18j	Jord Svämlera Jord Kalksand	0.5 0.5 0.5 0.2+ 1.7	"
18k	Sand, trvig ", kalkig	0.5 1.2+ 1.7	Åker
18l	Sand med trvlager	1.7+ 1.7	Äng
19a	Svämlera, trvig o. gyttjig	1.7+ 1.7	På ön
19b	" " "	1.7+ 1.7	Vid stranden
19c	Svämlera, sandig Kalksand, kalkig	0.5 1.0 1.5+	Kärr
19d	Kalksand, kalkig	1.5+ 1.5	"

19e	Sand, fin, vit Jmv, sandig	1.2 0.3+ 1.5	Ån
19f	Sand, brig	1.5+ 1.5	"
19g	Småsten Jmv	1.4 0.3+ 1.7	"
19h	Kalksand, fin, vit	1.5+ 1.5	"
19i	Jmv Sand	1.3 0.4+ 1.7	"
19j	Småsten Sand	0.6 1.1+ 1.7	"
19k	Lera, sandig Sand	0.9 0.6+ 1.5	"
20a	Småsten, gyttjig	1.9+ 1.7	På ön
20b	" "	1.7+ 1.7	" "
20c	Jmvdy, brig	1.7+ 1.7	Rör
20d	Kalksand, brig	1.7+ 1.7	Vid stranden
20e	Lera, sandig Sand, vit	0.4 1.1+ 1.5	Ån
20f	Lera, sandig Sand, vit	0.4 1.1+ 1.5	"
20g	Sand något brig	1.5+ 1.5	"

21a	Sämbra, gyttjig	1.7+ 1.7	På ön
21b	" , torrig Sand	0.7 0.5+ 1.2	Skärr
21c	Sand	1.5+ 1.5	Äng
21d	"	1.0+ 1.0	I dungen
21e	"	1.5+ 1.5	Äng
21f	Sand Kalksand	0.8 0.7+ 1.5	"
21g	Sand, humushalt	1.0+ 1.0	Åker
22a	Sämbra, gyttjig	1.7+ 1.7	På ön
22b	" " o torrig Kalksand, torrig	0.6 0.9+ 1.5	Skärr
22c	Sand, torrig o humushaltig " , kalkig	1.0 0.5+ 1.5	Äng
22d	Sand, humushaltig " , fin, kalkig	0.6 0.4+ 1.0	I dungen
22e	Sand, torrig Kalksand, gråblå	0.8 0.4+ 1.2	Äng
12f	Sand	1.0+ 1.0	"
	Kartblad 5. Östra stranden.		

1a	Jordmylla, torrig Kalksand	1.5 0.2+ 1.7	Vid ån
1b	Jordmylla, torrig Kalksand, torrig, gråblå	1.2 0.5+ 1.7	Äng
1c	Sand, torrig ", torrig Kalksand, torrig, blågrå	0.6 0.3 0.6+ 1.5	"
1d	Sand, vit grov Kalksand	0.8 0.7+ 1.5	"
1e	Sand, Kalksand	0.5 0.5+ 1.0	"
2a	Jordmylla, torrig Kalksand, torrig	1.3 0.4+ 1.7	Vid ån
2b	Jordmylla, torrig Kalksand	1.0 0.5+ 1.5	Skog
2c	Sand Kalksand	0.8 0.9+ 1.7	Vid stranden
2d	Sand, vit Kalksand	0.9 0.3+ 1.2	Äng
2e	Sand, torrig Kalksand	0.5 0.8+ 1.3	"
3a	Torvdy	1.7+ 1.7	Skog
3b	" Kalksand	1.6 0.2+ 1.8	"

3c	Sand Kalksand, brig	0.3 0.9+ 1.2	Ång
3d	Sand, grov, kalkrig	1.0+ 1.0	"
4a	Sand, humusrik	1.5+ 1.5	Vid stranden
5a	Sråsand	1.0+ 1.0	Ång
6a	Sråmera Sand, mu, vit	0.3 0.7+ 1.0	"
7a	Sråmbra, sig, gul	1.7+ 1.7	"
8a	Sråmbra, sig, gul	1.7+ 1.7	"
8b	" " " " frrig	1.4 0.3+ 1.7	"
9a	" , sig, gul	1.7+ 1.7	"
9b	" , frrig	1.2+ 1.2	"
10a	" , sig, gul	1.7+ 1.7	"
11a	" , sig, gul " , grå	0.8 0.9+ 1.7	"
12a	Sråmbra, sig, gul " , grå	0.8 0.9+ 1.7	"
12b	" , sig, grå humush.	1.7+ 1.7	"
12c	Sro, brig o sandig	1.7+ 1.7	Åkr

13a	Sträuhra, sog, grd " , grå, torrig	1.2 0.5+ 1.7	Åkg
13b	Jorr, sandig	1.7+ 1.7	Åker
14a	" , brig Stalksand	0.6 0.4+ 1.0	Åkg
14b	Sand, hummushaltig " , grdgrd " , kallrig, rit	0.4 0.3 1.0+ 1.7	Åker
15a	Sträuhra	1.7+ 1.7	Åkg
16a	Sand	1.0+ 1.0	"
17a	"	1.0+ 1.0	"
18a	Sträuhra, sog, grd	1.7+ 1.7	"
18b	" " "	1.7+ 1.7	Åker
18c	Sand, brig, hummush. Stalksand, jm	0.5 0.5+ 1.0	"
19a	Sträuhra Stalksand	0.6 0.9+ 1.5	Åkg
19b	Sträuhra, sog, grd	1.7+ 1.7	Åker
19c	" " "	1.7+ 1.7	Åkg
20a	" " "	1.9+ 1.9	Åker

20b	Strämbra, sig, gul	1.2+ 1.7	Ås
20c	" " "	1.2+ 1.7	"
21a	" lerig	1.2+ 1.7	", vid ån
21b	Sand, lerig Kallsand, vit, fin	0.2 0.6+ 0.8	Ås, vid landsvägen
21c	Lera, sandig Sand, fin, vit	0.3 0.7 1.0	"
21d	Sträumbra Sand, fin, gul	0.3 0.9+ 1.2	"
21e	Sträumbra Sand, rödgul Kallgrus	0.4 0.4 0.4+ 1.2	"
21f	Sträumbra Grus Sand	0.5 0.5 0.5+ 1.5	"
21g	Sträumbra Grus	0.5 1.2+ 1.7	"
21h	Lera Kallsand	0.4 1.1+ 1.5	"
21i	Lera Kallsand	0.6 1.4+ 2.0	"
21j	Sand, rödgul, grusbl. ", kallig	0.5 1.0+ 1.5	"

21 k	Lera, sandig	0.2	Åker
	Kalksand, brigt	1.2+	
		1.5	
21 l	Lera	0.5	"
	Grus, rödgul	0.5+	
		1.0	
22a	Stämbra, trivig	1.7+	Äng
		1.7	
22 b	Stämbra	0.6	Vid Åhusgränsen
	Sand,	0.6	
	Grus	0.3+	
		1.5	
22 c	Lera, trivig	0.4	Äng
	Kalksand	0.6+	
		1.0	
22 d	Kalksand	1.2+	"
		1.2	
22 e	Sand, rödgul	0.5	"
	Kalksand	0.5+	
		1.0	
22 f	Grus, rödgul	0.6	"
	Sand	0.4	
	Kalksand	0.5+	
		1.5	
22 g	Sand, rödgul	0.5	"
	Sand	0.3	
	Kalksand	0.2+	
		0.9	
22 h	Sand, humusrik	0.6	"
	Sand	0.1	
	Grus	0.6+	
		1.3	
22 i	Sand, rödgul	0.6	"
	" , kalkig	0.9+	
		1.5	

22j	Sand, humushaltig " , gul	0.3 1.0+ 1.3	Berg vid ämnau
22k	Grämlera, sandig Sand, grågul	0.5 0.8+ 1.3	Åker
22l	Grämlera, sig, gul	1.7+ 1.7	"
22m	" " grågul	1.7+ 1.7	Berg
22n	Grämlera, grå Grody Sand	0.5 1.1 0.2+ 1.8	"
22o	Grämlera, sig, gul Sten	0.8 0.9+ 1.7	Åker
22p	Grämlera Kalksand, sandig	0.7 0.3+ 1.0	Berg
23a	Grämlera Kalksand	0.6 0.4+ 1.0	"
23b	Kalksand	1.0+ 1.0	"
23c	Grämlera, gul Röd grus	0.7 1.0+ 1.7	"
23d	Kalksand	1.0+ 1.0	"
23e	"	1.0+ 1.0	"
23f	"	1.5+ 1.5	"

23g	Kalksand	1.0+ 1.0	Åkg
23h	Inv o hvidg Kalksand	1.3 0.5+ 1.7	Sterr (i vatten)
23i	Grus o sand	1.0+ 1.0	I vattnet
23j	" lerig " kalkig	0.6 0.5+ 1.1	Åkg
23k	Sand, grov, röd Grus, kalkig	0.4 0.3+ 0.7	"
23l	Sand, rödgul Sträckra	0.7 1.0+ 1.7	
23m	Kalksand	1.0+ 1.0	Sträckra m Åkusträmar
23n	Sträckra, grågul, sg	1.7+ 1.7	Åkg
23o	" " " Inv	0.8 0.9+ 1.7	Åkrr
23p	Sträckra, sg, gul Kalksand	0.6 0.6+ 1.2	"
24a	Sträckra Sand	0.7 0.8+ 1.0	Åkg
24b	Kalksand	1.7+ 1.7	"
24c	"	1.7+ 1.7	"
24d	"	1.7+ 1.7	"

24e	Grus, röd	0.6	Berg
	Kalksand	0.4+	
		1.0	
24f	Sand	0.6	"
	Inv	0.7	
	Kalksand	0.2+	
		1.5	
24g	Sand	0.5	"
	Inv	0.7	
	Sand	0.3+	
		1.5	
24h	Sand	0.5	"
	Inv	0.7	
	Sand	0.3+	
		1.5	
24i	Grus, kalkig, strang	1.0+	"
		1.0	
24j	Lera, sandig	0.3	Aker
	Kalkgrus	0.5+	
		0.8	
24k	Gråsand, berg	0.5	"
	Inv, sandig	0.9+	
		1.0	
24l	Sand, röd	0.8	"
	Inv	0.9+	
		1.7	
24m	Gråmylla	0.4	"
	Kalksand	0.6+	
		1.0	
24n	Gråmylla	0.4	"
	Kalksand	0.6+	
		1.0	
24o	Gråmylla	0.2	
	Kalksand	0.6+	
		0.8	

24p	Jrrr Sand, röd Jrrr	0.3 0.5 0.9+ 1.7	Ahg
24g	Jrrdy Kalksand	1.3 0.4+ 1.7	"
24r	Jrrdy, sandig Kalksand	1.2 0.5+ 1.7	"
24s	Sand, vit, rru Kalksand	1.2 0.5+ 1.7	"
25a	Sträsand, brig & brig Sand	0.5 1.0+ 1.5	På ön, äug
25b	Sträsand	1.0+ 1.0	" " "
25c	"	1.3+ 1.0	" " "
25d	Sand, brig Kalksand	0.4 0.6+ 1.0	Vid rännan, äug
25e	Sträsand, brig	1.0+ 1.0	Ahg
25f	" " Kalksand	0.8 0.2+ 1.0	"
25g	Sträsand, brig Kalksand, "	0.8 0.4+ 1.2	"
25h	Sträsand, brig Grus & sten	0.3 0.7+ 1.0	"

25i	Sträussand o brody Sjus	1.0 0.3+ 1.3	Åker
25j	Strömsand und dylager Sjus	1.0 0.3+ 1.3	"
25k	Sträussand, hrig Salksand	0.5 0.3+ 0.8	I dungen
25l	Sand, rödgul	1.0+ 1.0	" "
25m	Srody	1.7+ 1.7	Kärrväg
25n	" , hrig	1.7+ 1.7	"
25o	"	1.7+ 1.7	I diken
25p	"	1.7+ 1.7	" "
25q	"	1.7+ 1.7	" "
25r	" , sandig	1.7+ 1.7	" "
25s	Sträussand	1.2+ 1.2	Åker
26t	"	1.5+ 1.5	"
25u	"	1.5+ 1.5	"
26a	Srody, hrig Sand	0.7 0.6+ 1.3	"
26b	Srody, hrig Sand	0.5 1.0+ 1.5	Kärr

26c	Jordy, hrig Sand	0.6 0.4+ 1.0	Kärr
26d	Sand, hrig " , mr, vit	0.6 1.0+ 1.6	Åkg
26e	Jordy, sandig Sand	0.6 0.4+ 1.0	Kärr
26f	Jordy	1.5+ 1.5	I vagnu
26g	" , sandig	1.7+ 1.7	Kärr
26h	Sand, hrig " , mr	0.2 1.5+ 1.7	Åkg
26i	" , frrig	1.0+ 1.0	"
26j	Jordy, sandig o. hrig	1.7+ 1.7	Kärr
26k	" , hrig	1.7+ 1.7	"
26l	"	1.7+ 1.7	I vikun
26m	"	1.7+ 1.7	" "
26n	"	1.7 1.7	"
26o	" , hrig	1.7+ 1.7	" "
26p	Sträusand	1.2+ 1.2	Åkg
26q	"	1.0+ 1.0	"
26r	" + gus	1.7+ 1.7	"

27a	Soãmbra, sandig Sand	0.5 1.0+ 1.5	ähg, grö ön
27b	Soãmbra Sand	0.5 1.0+ 1.5	" " "
27c	Soãmbra Sand	0.5 1.0+ 1.5	" " "
27d	Jordy, sandig	1.7+ 1.7	"
27e	" " " , ren	1.2 0.5+ 1.7	"
27f	Jordy	1.7+ 1.7	I öhne
27g	"	1.7+ 1.7	" "
27h	"	1.7+ 1.7	" "
27i	"	1.7+ 1.7	" "
27j	"	1.7+ 1.7	" "
27k	"	1.7+ 1.7	" "
27l	Jordy, lrig	1.7+ 1.7	" "
27m	Sand, rödgul	1.5+ 1.5	Ähg
27n	Soãnsand, kalkrig	1.0+ 1.0	"
27o	" Sand, kalkrig	0.5 1.0+ 1.5	"

27p	Sand	1.5+ 1.5	Åker
28a	Sand, trrig Torrdy	1.5 0.5+ 2.0	På ön
28b	"	1.7+ 1.7	Äng
28c	"	1.7+ 1.7	"
28d	"	1.7+ 1.7	"
28e	"	1.7+ 1.7	"
28f	"	1.7+ 1.7	"
28g	"	1.7+ 1.7	Åker
28h	"	1.7+ 1.7	"
28i	Torrdy ± gyttja	1.0+ 1.0	Fastmt
28j	Kalksand	1.5+ 1.5	Äng
28k	Sämsand Kalkrig sand	0.3 1.0 1.3	"
28l	Sand, rit, ej kalkrig	1.0+ 1.0	"
29a	Sand, hrig, trrig	1.7+ 1.7	På ön, sandmark
29b	Torrdy	1.7+ 1.7	På ön
29c	"	1.7+ 1.7	" "

29 d	Strämsand, grov	1.0+ 1.0	Åby
29 e	Sand, vit, ej kalkig	1.0+ 1.0	"
29 f	" " " "	1.5+ 1.5	"
	Kartblad 5 Västra stranden.		
1 a	Sand, torrig " , kalkig	0.8 0.7+ 1.5	Åkern
1 b	Sand, torrig " , kalkig	0.6 0.6+ 1.2	"
1 c	Sand, torrig Torr, krig	0.6 1.1+ 1.7	"
1 d	Strämbra, torrig, sandig	1.7+ 1.7	"
1 e	" " "	1.7+ 1.7	"
1 f	" sig, gul Kalksand, blå	0.8 0.5+ 1.3	"
1 g	Strämbra, sig, gul Kalksand	1.0 0.5+ 1.5	"
1 h	Strämbra, sig, gul Kalksand	1.0 0.5+ 1.5	"
1 i	Strämbra, sig, gul	1.7+ 1.7	"
1 j	" " "	1.7+ 1.7	"

1k	Strämbra, tvrig Grvdy	1.5 1.2+ 1.2	dug
1l	Grvdy, brig	1.7+ 1.7	Stärr
2a	Grr, brig	1.7+ 1.7	Ahrr
2b	Grr	1.7+ 1.7	"
2c	"	1.7+ 1.7	"
2d	", brig	1.7+ 1.7	"
2e	" "	1.7+ 1.7	"
2f	Strämbra, tvrig	1.7+ 1.7	"
2g	" "	1.7+ 1.7	"
2h	" "	1.7+ 1.7	dug
2i	" "	1.7+ 1.7	"
2j	"	1.7+ 1.7	Ahrr
2k	"	1.7+ 1.7	"
2l	", seg, gul	1.7+ 1.7	"
2m	", tvrig	1.7+ 1.7	dug
3a	Grr, sandig	1.7+ 1.7	"
3b	", brig	1.7+ 1.7	"

3f	Jmv, brig	1.7+ / 1.7	Ahg
3d	" "	1.7+ / 1.7	"
3e	Sträuhra / Jmv	0.9 / 0.8+ / 1.7	Klövr
3f	Sträuhra, brvig	1.7+ / 1.7	"
3g	" , sog, grus	1.7+ / 1.7	Ahg
3h	" , brvig	1.7+ / 1.7	"
3i	" sog, grus	1.7+ / 1.7	"
3j	" " "	1.7+ / 1.7	"
3k	" " "	1.7+ / 1.7	"
4a	Sand, brvig, kalhig	1.7+ / 1.7	"
4b	Jmv, brig	1.7+ / 1.7	"
4c	" "	1.7+ / 1.7	"
4d	Sträuhra, brvig	1.7+ / 1.7	"
4e	" "	1.7+ / 1.7	"
4f	" "	1.7+ / 1.7	"
4g	" sog, grus	1.7+ / 1.7	"
4h	" " "	1.7+ / 1.7	"

4i	Sånära, sog, gul	1.7+ 1.7	dług
5a	Sand, torrig, kalkrig	1.5+ 1.5	"
5b	Jord, torrig	1.7+ 1.7	"
5c	" "	1.7+ 1.7	"
5d	Sånära, torrig	1.7+ 1.7	"
5e	" "	1.7+ 1.7	"
5f	" "	1.7+ 1.7	"
5g	" "	1.7+ 1.7	"
5h	" sog, gul	1.7+ 1.7	"
5i	" " "	1.7+ 1.7	"
6a	Sånära, torrig Kallsand	1.2 0.4+ 1.6	"
6b	Sånära torrig Kallsand	0.8 0.4+ 1.2	"
6c	Sjus, torrig o kalkrig	1.0+ 1.0	dränär
6d	Jord Sånära, torrig	0.6 1.1+ 1.7	"
6e	" "	1.7+ 1.7	"
6f	" "	1.7+ 1.7	"

6g	Svämlera, torrig Grus	1.4 0.3+ 1.7	Äng
6h	Svämlera, torrig	1.7+ 1.7	"
6i	" "	1.7+ 1.7	"
6j	" "	1.7+ 1.7	"
6k	" Sog, gul	1.7+ 1.7	"
6l	" " "	1.7+ 1.7	"
6m	" " "	1.7+ 1.7	"
7a	Lera, torrig	1.7+ 1.7	"
7b	Grov, torrig	1.7+ 1.7	"
7c	" "	1.7+ 1.7	"
7d	Svämlera, torrig Grov	1.0 0.7+ 1.7	"
7e	Sand, kalkrig	1.0+ 1.0	Mosänkulle
7f	Svämlera, torrig Kalksand	0.7 1.0+ 1.7	Äng Mosäng
7g	Grov, torrig	1.7+ 1.7	Äng
7h	Svämlera, torrig	1.7+ 1.7	"
7i	" , ngt torrig	1.7+ 1.7	"

7j	Strandsira, torvig	1.7+ / 1.7	Äng
7k	" , sig, grus	1.7+ / 1.7	"
7l	" " "	1.7+ / 1.7	" Vid ån
8a	Grov	1.7+ / 1.7	Vid dikö hällyplats, äng
8b	"	1.7+ / 1.7	Äng
8c	"	1.7+ / 1.7	"
8d	"	1.9+ / 1.7	"
8e	"	1.7+ / 1.7	"
8f	" , lerig	1.7+ / 1.7	"
8g	" "	1.7+ / 1.7	
8h	Strandsira, torvig	1.7+ / 1.7	"
8i	" " " sig, grus	1.5 / 1.2+ / 1.7	"
8j	" grus, sig	1.7+ / 1.7	" , vid ån
9a	Sira, torvig	1.7+ / 1.7	"
9b	Strandsira, torvig	1.7+ / 1.7	"
9c	Grov, lerig	1.7+ / 1.7	"
9d	Grov	1.7+ / 1.7	"

9e	Stånbra Kallegrund	0.8 0.9+ 1.7	Åkg
9f	Stånbra, brvig	1.7+ 1.7	"
9g	Inv, brig	1.7+ 1.7	"
9h	Stånbra, stg, gul	1.7+ 1.7	"
9i	" " "	1.7+ 1.7	", vid ån
10a	" , brvig	1.7+ 1.7	"
10b	Sand, rödgul, gj kalkh.	1.0+ 1.0	På backen vid vägen
10c	Kallegrund	1.0+ 1.0	Åkg
10d	Inv, brig	1.7+ 1.7	"
10e	" "	1.7+ 1.7	"
10f	Stånbra, gul, stg	1.7+ 1.7	"
10g	" " "	1.7+ 1.7	"
11a	" brvig	2.5+ 2.5	"
11b	" "	1.7+ 1.7	Vid Myrån
11c	Inv, brig	1.7+ 1.7	Åkg
11d	Inv Stånbra, gul Sand	0.2 0.5 0.3+ 1.0	"

11e	Strämbra, brvig	1.7+ 1.7	Skug
11f	" , sig, gul	1.7+ 1.7	"
11g	" " "	1.7+ 1.7	". Vid ån
12a	Hallsand und ytan	1.0+ 1.0	Mvrän
12b	Inv, brig	1.7+ 1.7	Skug
12c	Strämbra, sig, gul	1.7+ 1.7	"
12d	Strämbra, " "	1.7+ 1.7	"
12e	" " "	1.7+ 1.7	"
12f	" " "	1.7+ 1.7	". Vid ån
13a	Sand, röd brvig	1.5+ 1.5	Skug
13b	Inv Strämbra, brvig	0.9 0.8+ 1.7	"
13c	" "	1.7+ 1.7	"
13d	" "	1.7+ 1.7	"
13e	" gul	1.7+ 1.7	", vid dijken
13f	" " , sig	1.7+ 1.7	" " ".
14a	Sand o. grus, stenigt	0.6+ 0.6	" mvrän
14b	Inv, brig	1.7+ 1.7	"

14c	Jord	1.7+ 1.7	Åker
14d	Svämlera, sig, gul	1.7+ 1.7	"
14e	Grus o sand Lera o lerig sand	1.0 0.6+ 1.6	Äng, vid Mjöåns strand
15a	Jord Sand	1.2 0.3+ 1.5	Åker
15b	Jord Svämlera	1.0 0.7+ 1.7	Äng
15c	Jord Svämlera	0.7 1.0+ 1.7	"
15d	Jord	1.7+ 1.7	"
15e	Svämlera, sandig	1.7+ 1.7	Vid Helgnö
16a	Jord Sand, kallig	0.4 0.6+ 1.0	Äng
16b	Jord Svämlera Sand	0.7 0.6 0.2+ 1.5	"
16c	Svämlera, lerig o sandig	1.7+ 1.7	"
17a	Jord, lerig	1.7+ 1.7	Åker
17b	Svämlera	1.7+ 1.7	Äng
17c	"	1.7+ 1.7	"

17d	Svämlera, sandig	1.7+ 1.7	Åkg. Vid väg
18a	Svrig, lerig	1.7+ 1.7	"
18b	Srv Svämlera Sand	1.0 0.4 0.3+ 1.7	Åker
18c	Srv Svämlera	0.8 0.9+ 1.7	"
18d	Svämlera	1.7+ 1.7	"
19a	Srv Svämlera, sandig	1.0 0.7+ 1.7	"
19b	Svämlera	1.7+ 1.7	Åkg
20a	" , sg, grä	1.7+ 1.7	Åker
20b	" gul, sandig	1.7+ 1.7	Åkg
21a	" , humushalt. Gras, póa	0.5 0.8 1.3	Åker Sten i botten
21b	Svämlera	1.7+ 1.7	Åkg
22a	" Sand, ngt kallrig	0.2 0.8+ 1.0	Åker
22b	Svämlera Póa gras o sand	0.3 0.7+ 1.0	"
22c	Svämlera, gul	1.7+ 1.7	Åkg, vid ån.

23a	Grus, fin	1.0+ 1.0	
23b	Stenbra	1.7+ 1.7	Äng
23c	" , sandig	1.7+ 1.7	"
23d	" " Sand, ngt kalkig	1.0 0.5+ 1.5	Åker
23e	Stenbra, sandig Grus, grov, kalkig	0.8 0.7+ 1.0	"
23f	Stenbra, torvig	1.7+ 1.7	Vid ån
24a	Sand, humushalt	1.0+ 1.0	Åker
24b	Sand, torvig	1.0+ 1.0	I skog
24c	Stenbra, torvig	1.7+ 1.7	Vid diket
24d	Stenig, lerig	1.7+ 1.7	I skog
24e	Sand, kalkig	0.6+ 0.8	I skogsdunge
24f	" "	1.0+ 1.0	" "
24g	Stenbra, torvig o sandig Sand	0.8 1.0 1.8	Äng
25a	Sand o grus, lerig	0.7+ 0.8	Åker
25b	Stenig, lerig	1.7+ 1.7	Äng
25c	" "	1.7+ 1.7	Åker

25d	Gråmulla, brig	1.7+ / 1.7	I skreggdunge
25e	Grovdy	1.7+ / 1.7	Kärr
25f	Grov o. grovdy	1.7+ / 1.7	"
25g	" "	1.7+ / 1.7	"
25h	Gråmsand, brig	1.7+ / 1.7	Kärrång
25i	" "	1.7+ / 1.7	"
26a	Sand o. grus, brig	1.0+ / 1.0	Äker
26b	Gråmulla, brig o. sandig	1.7+ / 1.7	Kärrång
26c	" " "	1.7+ / 1.7	"
26d	Grovdy, brig	1.7+ / 1.7	I dunge
26e	" "	1.7+ / 1.7	I kanten av dungen
26f	Gråmsand, brig	1.2+ / 1.2	Äng
26g	Gråmulla "	1.7+ / 1.7	I skreggdunge
26h	" o. brig	1.7+ / 1.7	
26i	Grovdy Gråmsand	0.6 0.4+ / 1.0	Kärr
26j	Grovdy Gråmsand	0.6 0.4+ / 1.0	"

26k	Inndy Stångard	0.6 0.4+ 1.0	Ler
27a	Sand o grus, humush.	1.0+ 1.0	Mer
27b	Stånbra, torvig	1.7+ 1.7	Aug
27c	" mea trobagn	1.7+ 1.7	Storsäug
27d	Inn Stånbra, torvig	0.3 1.4+ 1.7	"
27e	" "	1.7+ 1.7	"
27f	Inndy, torvig	1.7+ 1.7	Ler
27g	" "	1.7+ 1.7	"
27h	"	1.7+ 1.7	I vasyne
27i	"	1.7+ 1.7	" "
27j	"	1.7+ 1.7	" "
27k	"	1.7+ 1.7	Ler, vass
27l	"	1.7+ 1.7	" "
27m	"	1.7+ 1.7	" "
27n	"	1.7+ 1.7	" "
27o	"	1.7+ 1.7	" "

28a	Jord, sandig Sand	1.0 0.7+ 1.7	Åker
28b	Stenblock, sandig, grus Sand	0.6 0.4+ 1.0	"
28c	Sand	1.0+ 1.0	"
28d	Stenblock, sandig	1.7+ 1.7	Äng
28e	" , lerig, sandig	1.7+ 1.7	"
28f	" "	1.7+ 1.7	Herräng
28g	" "	1.7+ 1.7	"
28h	Jordy, lerig	1.7+ 1.7	"
28i	"	1.7+ 1.7	Åker
28j	" "	1.7+ 1.7	"
28k	"	1.7+ 1.7	"
28l	"	1.7+ 1.7	"
28m	"	1.7+ 1.7	"
28n	"	1.7+ 1.7	"
28o	"	1.7+ 1.7	"
28p	"	1.7+ 1.7	"

28q	Jord	1.7+ 1.7	Kärr
28p	"	1.7+ 1.7	"
28s	"	1.7+ 1.7	"
28t	"	1.7+ 1.7	"
28u	Sand, humusrik	1.7+ 1.7	Äng
28v	Sand, lerig, lerig	1.7+ 1.7	"
28w	Sten, röd	1.0+ 1.0	" På backar
28x	Sand, lerig " , fin	0.5 0.5+ 1.0	"
28y	Sand, humushaltig " , lit, kalkig	0.5 0.5+ 1.0	"
	Området väster om Vittskövsvägen.		
A	Jord, lerig o sandig Sand	0.7 1.0+ 1.7	Åker
B	Jord, sandig Sand, starkt kalkig	1.5 0.2+ 1.7	"
b	Jord Sand, fin, kalkig	0.9 0.6+ 1.5	Äng
D	Jord Svämlera Sand	0.8 0.4 0.5+ 1.7	"

E	Inv Inmdy, brig	0.8 0.9+ 1.7	Åug
F	Inv	1.7+ 1.7	Åhrr
G	" Stenbra, torrig o. sandig	1.2 0.4+ 1.7	Åug
H	Inv, mot dyppt brig	1.7+ 1.7	"
I	" " " "	1.7+ 1.7	Åhrr
J	", sandig	1.7+ 1.7	Åug
K	" " o brig Sand, torrig	0.8 0.9+ 1.7	"
L	Inv, sandig Sand	1.6 0.2+ 1.8	Åhrr
M	Sand, mu Inv	0.5 1.2+ 1.7	Åug
N	Inv, brig	1.7+ 1.7	"
O	", mu	1.7+ 1.7	"
	Fortsättning å högra skandan		
29a	Inv, mu	1.7+ 1.7	Åug
29b	" "	1.7+ 1.7	"
29c	" "	1.7+ 1.7	"

29a	Jord	1.7+ 1.7	Ättig
29e	Sand, kalkig Jord	0.6 1.1+ 1.7	"
29f	Sand, kalkig	1.5+ 1.5	"
29g	Jord, lerig o kalkig	1.7+ 1.7	"
29h	Stenbra, lerig	1.7+ 1.7	"
29i	" "	1.7+ 1.7	"
29j	Jordy, lerig	1.7+ 1.7	Sterrätig
29k	" "	1.7+ 1.7	Vid vassru
29l	" "	1.7+ 1.7	I vassru
29m	" o stenbra	1.7+ 1.7	" "
29n	" " "	1.7+ 1.7	" "
29o	" " "	1.7+ 1.7	" "
29p	" " "	1.7+ 1.7	" "
29q	" " "	1.7+ 1.7	" "
29r	" " "	1.7+ 1.7	" "
29s	" " "	1.7+ 1.7	" "
29t	Stenbra, lerig	1.5+ 1.5	I vattnet

29u	Sand, tvrig Skalsand	0.3 0.5+ 0.8	I skogsdungen
29v	Sand, humush. kalkig	1.2+ 1.2	dito
29w	" , rör, humuskalkig	1.2+ 1.2	Åker
29x	" " "	1.2+ 1.2	"
29y	" , berg " , lit, sten	1.0 0.5+ 1.5	"
30a	Jord	1.7+ 1.7	Skog
30b	" Sand	1.7 0.2 1.9	"
30c	Jord, sten	1.7+ 1.7	Buskmark
30d	Gråmulla, tvrig	1.7+ 1.7	dito
30e	Jord Gråmulla Sand	1.3 0.5 0.2+ 2.0	"
30f	Jordy, berg	1.7+ 1.7	"
30g	Gråmulla, tvrig	1.7+ 1.7	"
30h	Jordy, berg	1.7+ 1.7	Äker
30i	" "	1.7+ 1.7	Åkeräng
30j	" "	1.7+ 1.7	"

30k	Stämbra, torrig	1.7+ / 1.7	Skärväng
30l	" "	1.7+ / 1.7	"
30m	" " o dyig	1.7+ / 1.7	I vagnen
30n	" " "	1.7+ / 1.7	" "
30o	" "	1.7+ / 1.7	Skärr
30p	" "	1.7+ / 1.7	"
30q	Jordy	1.7+ / 1.7	Vags
30r	Stämbra, torrig	1.7+ / 1.7	Skärr
30s	Sand, brig	0.6+ / 0.6	Skrr
30t	" röd, brig	0.5+ / 0.5	"
31a	Jrr med sandlager	1.3+ / 1.3	Skrygdunge
31b	" , sandig	1.7+ / 1.7	Skogsmark
31c	Jordy	1.7+ / 1.7	"
31d	" , brig	1.7+ / 1.7	Skogsskärr
31e	" "	1.7+ / 1.7	Skärr
31f	" "	1.7+ / 1.7	"
31g	Stämbra, torrig	1.7+ / 1.7	Vags

31h	Svämdra, torvig	1.7+ 1.7	Vass
31i	" "	1.7+ 1.7	"
31j	" "	1.7+ 1.7	"
31k	" "	1.7 1.7	"
31l	" "	1.7+ 1.7	Kärrväg
31m	" "	1.7+ 1.7	Kärr
31n	Svordy, torvig	1.7+ 1.7	Kärrväg
31o	Svordy	1.7+ 1.7	"
31p	"	1.7+ 1.7	Väst skog
31q	Sand, röd	1.7+ 1.7	Åker
32a	Svo Sand	1.3 0.4+ 1.7	Äng
32b	Svo, sandig	1.7+ 1.7	"
32c	" , mu	1.7+ 1.7	Buskmark
32d	Svordy, torvig	1.7+ 1.7	Kärr
32e	Svämdra, torvig	1.7+ 1.7	"
32f	" "	1.7+ 1.7	"
32g	Svordy	1.7+ 4.7	Vass

32h	Grovdy	1.7+ 1.7	Vass
32i	" , brig	1.7+ 1.7	"
32j	" "	1.7+ 1.7	Kärr
32k	Gråmulla Grov	1.0 0.7+ 1.7	Kärrång
32l	Gråmulla, torvig	1.7+ 1.7	"
32m	" , sandig o torvig	1.7+ 1.7	Kärr
32n	" "	1.7+ 1.7	Skog
32o	Sand, hallvig	1.5+ 1.5	dito
32p	" , brig " , mu	1.5 0.3+ 0.8	Äng
32q	Sand, grov	0.6+ 0.6	"
33a	" , rödgul, hallvig	1.7+ 1.7	"
33b	Grovdy, brig	1.7+ 1.7	Kärr
33c	" "	1.7+ 1.7	"
33a	Grov med berghäll	1.7+ 1.7	Kärrång
33e	Grov, brig Sand	1.5 0.3+ 1.7	dito
33f	Grov, brig Sand	0.8 0.9 1.7	"

33g	Grov, brig	1.7+ 1.7	Äng
33h	" , sandig Sand	0.7 1.0+ 1.7	"
33i	Sand, röd	0.8+ 0.8	Åker
34a	" , grov, brrig	1.7+ 1.7	"
34b	Grov lera	0.8 0.9+ 1.9	Äng
34c	Grov lera	0.7 1.0+ 1.7	"
34d	Grov lera	0.8 0.9+ 1.7	"
34e	Grov lera	0.1 1.1+ 1.9	"
34f	Grov und sand o. lerskikt	1.7+ 1.7	"
34g	Grov, brig	1.7+ 1.7	"
34h	Sand, röd, grov, brig	1.5+ 1.5	"
34i	Sand, röd	1.0+ 1.0	Åker
34j	" grov	1.5+ 1.5	"
35a	Grov, sandig Sand	1.4 0.3+ 1.7	Äng

35b	Jmv Stånulra	1.2 0.5+ 1.7	Åkg
35c	Jmv Lera	1.3 0.4+ 1.7	"
35d	Jmv	1.7+ 1.7	"
36e	"	1.7+ 1.7	"
35f	" Sand, tvrig	0.4 1.0+ 1.4	"
35g	Sand	0.7+ 0.7	"
35h	"	1.0+ 1.0	"
35i	"	0.7+ 0.7	"
35j	", röd, md tvlager	1.0+ 1.0	Åkv
36a	Jmv, sandig Sand	0.8 0.5+ 1.3	Åkg
36b	Jmv	1.7+ 1.7	"
36c	" Stånulra	1.3 0.4+ 1.7	"
36d	Jmv Stånulra	1.2 0.5+ 1.7	"
36e	Jmv, sandig Sand, kallrig	0.6 0.4+ 1.0	"

36f	Jord, sandig Sand	0.7 0.3+ 1.0	åker
36g	Jord, sandig Sand	0.7 0.3+ 1.0	"
36h	Sand	1.0+ 1.0	"
37a	Jord Sand	0.9 0.3+ 1.2	åker
37b	Jord	1.7+ 1.7	"
37c	"	1.7+ 1.7	"
37d	"	1.7+ 1.7	"
37e	Lera, sandig Sand	1.3 0.4+ 1.7	"
37f	Jord, sandig Sand	0.6 0.6+ 1.2	åker
	Fredrikstad		
1a	Strandlera, sandig Jordy, lerig Lera, kalkh.	0.3 0.7 1.5+ 2.5	åker
1b	Lera, glacial	1.5+ 1.5	åker
2a	Jordy, lerig Lera, kalkhig	1.2 0.8+ 2.0	åker
2b	Jordy	2.4+ 2.4	"

2c	Torrdy	0.6	S. ostmt
	lera, glacial	0.9	
		1.5	
2d	Torrdy	0.4	Åker
	lera, glacial	1.6+	
		2.0	
3a	lera, glacial	1.7+	"
		1.7	
3b	Torr	0.3	"
	lera, glacial	1.4+	
		1.7	
3c	Torr	1.3	Äng
	lera	0.4+	
		1.7	
3d	lera, glacial	1.7+	Åker
		1.7	
4a	" "	1.7+	"
		1.7	
4b	Torr	1.3	Skärr
	lera	0.7+	
		2.0	
4c	lera, glacial	1.7+	Åker
		1.7	
5a	" "	1.5+	"
		1.5	
5b	" , torrig	0.4	Äng
	" , glacial	1.3+	
		1.7	
5c	" "	1.5+	Åker
		1.5	
6a	" "	1.5+	"
		1.5	
	Vimmö området		
1a	Torrdy, torrig	0.5	"
	lera	1.0+	
		1.5	

1b	Lera, humushaltig " , mu	0.3 1.0+ 1.3	ähnl
2a	Lera, humushaltig Grudy, krig Lera	0.3 0.2 1.0+ 1.5	"
2b	Grudy, krig Lera	0.5 1.0+ 1.6	"
2c	Grudy Lera, gyttja	1.4 0.3+ 1.7	"
2d	Grudy Lera	0.8 1.0+ 1.8	"
2e	Grudy Lera	0.3 1.0+ 1.3	ähnl
3a	Lera, humushaltig Lera, mu	0.3 1.0+ 1.3	ähnl
3b	Grudy Lera	1.2 0.5+ 1.7	"
3c	Grudy Lera	1.6 0.3+ 1.9	ähnl
3d	Grudy o. stru Lera	1.6 0.3 1.9	"
3e	Grov o. krudy Gyttja Lera	1.6 0.2 0.4+ 2.2	"

3f	Jord o. brody Sand, kalkrig	0.9 0.4 1.3	Åker Myrän
3g	Lera, humusrik " , sig, gul	0.3 1.2+ 1.5	Åker
4a	Brody, krig Lera, gyttjig	1.2 0.5+ 1.7	"
4b	Brody, krig Lera	1.6 0.2 1.8	"
4c	Brody, krig Lera	1.3 0.3+ 1.6	"
4d	Lera, humusrik " , sandig Brody Lera, gyttjig	0.2 0.3+ 1.0 0.3 1.8	"
4e	Jord o. brody Lera	1.8 0.2+ 2.0	Äng
4f	Jord o. brody Lera	1.9 0.1+ 2.0	"
4g	Jord o. brody Lera	1.8 0.2+ 2.0	"
4h	Jord o. brody Sand, kalkrig	1.4 0.3+ 1.7	Åker Myrän
4i	Sand, humush. kalkrig Lera, glacial	0.4 0.6+ 1.0	Åker

5a	Mrrdy, brig	0.6	Åker
	Lera, grusig	0.2	
	" , gyttjal	0.6+	
		1.4	
5b	Mrrdy, brig	1.6	"
	Lera	0.2+	
		1.8	
5c	Lera, humushaltig	1.8	Äng
	Mrrdy	0.2	
	Lera, sandig mot djupet	0.6+	
		2.0	
5d	Stånlera, ngt sandig	1.6	"
	Grv	0.2	
	Lera, gråblå	0.2+	Sandig mot djupet
		2.0	
5e	Stånlera, humusrik	0.3	Äng
	Mrrdy	1.5	
	Lera	0.2+	
		2.0	
5f	Stånlera, humusrik	0.3	"
	Mrrdy	1.4	
	Lera	0.3+	
		2.0	
5g	Mrrdy	2.0	"
	Lera	0.6+	
		2.6	
5h	Mrrdy	1.7	"
	Kalksand	0.3+	
		2.0	
5i	Mrrdy	1.4	"
	Kalksand	0.3+	
		1.7	
5j	Sand, brig	1.2	Åker
	"	0.3	
		1.5	

6a	Lera, humush. sandig " glacial	0.4 1.0+ 1.4	Åker
6b	Lera, humushaltig Grovdy, krig Lera	0.3 0.7 1.0+ 1.0	"
6c	Lera, humush. Grovdy, krig Lera	0.3 0.7 1.0+ 2.0	"
6d	Grovdy, krig Lera	1.5 0.8+ 2.3	"
6e	Lera, humush. Grovdy, krig Lera	0.4 1.8 0.2+ 2.4	Åker
6f	Lera, humush. Grovdy, krig Lera	0.4 1.8 0.2+ 2.4	"
6g	Lera, sandig Grovdy, krig	0.6 1.9+ 2.5	"
6h	Grovdy o. tov Lera, gråblå, hård	1.7 0.3+ 2.0	"
6i	Grovdy, krig Lera	0.7 0.5+ 1.2	"
6j	Grovdy på sand	1.5 1.5	"
6k	" " "	1.2 1.2	"

6l	Sand, humush.	0.7	Ahr
	" , sw	0.3+	
		1.0	
7a	Lera, humush.	0.4	Åug
	" , glacial	1.0+	
		1.4	
7b	Grovdy, brig	0.7	Ahr
	Lera glacial	0.5+	
		1.2	
7c	Lera, glacial	1.5+	"
		1.5	
7d	Grovdy, brig	1.6	"
	Lera, sandig	0.3+	
		1.9	
7e	Grovdy, brig	1.6	"
	Lera	0.3+	
		1.9	
7f	Grovdy, brig	2.2	Åug
	Lera	0.3+	
		2.5	
7g	Grovdy, brig	2.5+	
		2.5	
7h	Lera, humush.	0.4	Ahr
	Grv, brig	2.0	
	Lera	0.2+	
		2.6	
7i	Lera, humush.	0.3	Åug
	Grovdy, brig	2.0	
	Lera	0.3+	
		2.6	
7j	Grovdy o. Grv	2.3	Ahr
	Lera	0.3+	
		2.6	
7k	Grovdy, brig, grå Lera	1.2	
		1.2	

7l	Mrody Lera	1.3 0.3+ 1.6	Ahm
7m	Mrody Lera	1.2 0.3+ 1.5	"
7n	Mrody Sand	0.7 0.3 1.0	"
7o	Sand, humusrik " , mu	0.4 0.6 1.0	"
8a	Lera, humush " , glacial	0.4 1.0+ 1.4	"
8b	Lera, humush. " , glacial	0.4 1.0 1.4	"
8c	Mrody, lerig Kalksand, lerig	0.6 0.4+ 1.0	
8d	Mrody, lerig Lera	0.8 0.6+ 1.4	Aug
8e	Mrody, lerig Lera, gråblå	2.2 0.3+ 2.6	Ahm
8f	Mrody Lera, gråblå	2.6 0.3 2.9	Aug
8g	Mrody Lera	2.6 0.3+ 2.9	"
8h	Mrody på lera	2.4 2.4	"

8i	Torvdy	2.7+ 2.7	Åker
8j	"	2.7+ 2.7	"
8k	" Sand	2.2 1.3+ 2.6	"
8l	Torvdy Lera, sig, grå	0.7 0.5+ 1.2	"
8m	Lera, glacial	0.6+ 0.6	"
9a	Torvdy, lerig Lera, glacial	0.3 1.2+ 1.5	"
9b	Torvdy, lerig Lera, glacial	0.3 1.3+ 1.6	Äng
9c	Torvdy, lerig Lera, grusig	0.6 1.0+ 1.6	"
9d	Torvdy, lerig Lera, gråblå	1.4 0.3 1.7	"
9e	Torvdy Lera, gråblå	1.7 0.3+ 2.0	Åker
9f	Torvdy, lerig Lera, gråblå	2.4 0.4+ 2.8	"
9g	Torvdy	2.6+ 2.6	Äng
9h	"	2.4+ 2.4	"

9i	Torvdy	2.5+ 2.5	Ång
9j	" , lerig lera	2.3 0.2+ 2.5	"
9k	Torvdy lera, gråblå	1.3 0.4+ 1.7	Fäv
9l	Torvdy, torbl. lera, sig, grus	0.6 0.9+ 1.5	Ång
9m	Torvdy, torbl. lera sandbl.	0.4 0.9 1.3	"
9n	Torvdy, sandig lera, sandbl.	0.7 0.7+ 1.4	Åker
9o	Torvdy, sandig sand, kalkig	0.6 1.0+ 1.6	"
10a	lera, glacial	1.5+ 1.5	"
10b	lera, torvig " , glacial	1.0 0.5+ 1.5	Ång
10c	lera med torvskikt " grusig o kalkig	1.2 0.5+ 1.7	"
10d	Torvdy, sandig lera, glacial	1.2 0.5+ 1.7	"
10e	Torvdy, lerig o sandig lera, gråblå	1.5 0.3+ 1.8	Åker

10f	Torrdy lera, grådå	1.6 0.4+ 2.0	Ång
10g	Torrdy lera, grådå	2.0 0.2+ 2.2	"
10h	Torrdy lera, grådå	1.7 0.6+ 2.3	"
10i	Torrdy lera, grådå	1.9 0.2+ 1.1	"
10j	Torrdy, brig lera, glacial	0.8 0.4+ 1.2	"
10k	Torrdy, brig lera, glacial	0.7 0.3+ 1.0	"
11a	lera, humush. ", glacial	0.4 0.6+ 1.0	Åker
11b	lera, humush. ", glacial	0.3 1.0+ 1.3	"
11c	Sand, humush. lera, sandbl. ", glacial	0.4 0.6 0.6+ 1.6	Ång
11d	lera, sandbl. ", glacial	0.2 1.0 1.2	Åker
11e	Torrdy, brig lera, glacial	0.4 1.0+ 1.4	Ång

11f	Torrdy, brig	0.8	Åkr
	Lera, gråblå	0.1	
	" glacial	0.8+	
		1.7	
11g	Torrdy	0.2	"
	Lera, glacial	1.0	
		1.3	
12a	Lera, humush.	0.2	Åkr
	" , glacial	1.2+	
		1.4	
12b	Torrdy, brig	0.5	Åkr
	Lera, glacial	1.0+	
		1.5	
12c	Lera, humush.	0.3	"
	" , glacial	1.0+	
		1.3	
	Kärlör bakom Lillö Lund.		
1a	Lera, humush., sandig	1.3	Åkr
	" , glacial	0.5+	
		1.8	
1b	Torrdy, brig	0.8	"
	Lera, gråblå	0.2	
	" , glacial	0.7+	
		1.9	
1c	Torrdy	0.6	"
	Lera, gråblå	0.2	
	" , glacial	0.8+	
		1.6	
1d	Torrdy, brig	1.0	"
	Lera, gråblå	0.3+	
		1.3	
1e	Lera, humush.	0.7	"
	" , glacial	1.0+	
		1.7	

2a	Lera, humushaltig	0.3	Aker
	" , glacial	1.2+	
		1.5	
2b	Lera, humush.	0.2	"
	" , glacial	1.2+	
		1.4	
2c	Lera, humush.	0.3	"
	" , glacial	1.0+	
		1.3	
2d	Lera, humush.	0.4	"
	" , glacial	1.0+	
		1.4	
2e	Lera, humush.	0.4	"
	" , glacial	1.0+	
		1.4	
2f	Lera, humush.	0.4	"
	" , glacial	0.8+	
		1.2	
2g	Lera humush.	0.4	"
	Kalksand, brig	1.0	
		1.4	
2h	Lera, humush.	0.5	"
	" , glacial	1.0+	
		1.5	
3a	Lera, humush.	0.3	"
	Ängar, kalkig	0.7+	
		1.0	
3b	Lera, humush.	0.3	"
	" , glacial	1.0+	
		1.3	
3c	Lera, humush.	0.3	"
	" , glacial	1.0+	
		1.3	
3d	Lera, humush.	0.4	"
	" , glacial	1.0	
		1.4	

3e	Lera, glacial	1.5+	Åker
		1.5	
3f	Lera, sandig, humush.	0.4	"
	" , glacial	1.0+	
		1.4	
3g	Lera, humush.	0.3	"
	" , glacial	1.0+	
		1.3	
3h	Lera, humush.	0.2	"
	" , glacial	1.2+	
		1.4	

Kristianstad den 15 april 1936
Lennart Holmström
Statens Kulturtekniker
Olof Persson

Nils Jönsson

Vidimeras.
Lennart Holmström
Statens kulturtekniker.

Förenlighet avskrift av handlingar tillhörande
den av Kungl. Maj:t den 26/1, 1940, fast-
ställda enhetsplanen vidimeras:
Lennart Holmström

Avskrift.

Söderbygdens vattendomstols protokoll den 17 juni och dom den 16 juli 1946 i mål angående jämkning av arbetsplanen för "Nedre Helgeåns regleringsföretag av år 1936" inom Kristianstads län.

Närvarande: Undertecknad vattenrättsdomare;
vattenrättsingenjörerna P. E. Svensson och H. Hartzell;
vattenrättsnämndemännen Per Helmer Persson i Hällmedal, Skepparslöv, och Gotthard Gudmunsson i Ravlunda, Ravlundabro.

Vid protokollet: Biträdande vattenrättssekreteraren A. Nordin.

För behandling av det vid vattendomstolen anhängiga målet angående ansökan av ordföranden i styrelsen för Nedre Helgeåns regleringsföretag av år 1936 - avseende dels förbättrad torrläggning av mark inom Fjälkestads m. fl. socknar och Kristianstads stad, dels och fallhöjdsökning vid Torsebro vattenkraftanläggning i Fjälkestads socken, allt i Kristianstads län - om sådan jämkning av den för företaget fastställda arbetsplanen, att bottenläget i ån på sträckan från Hammarsjöns utlopp till Yngsjö landsvägsbro finge höjas från det föreskrivna höjdläget -4,5 m till höjdläget -3,0 m hade sammanträde med vattendomstolen utsatts att hållas på rådhuset i Kristianstad den 17 juni 1946 klockan 11.00.

Då målet å sålunda utsatt plats och tid företogs till handläggning inställde sig för regleringsföretaget vice ordföranden i dess arbetsstyrelse kaptenen Douglas Kennedy i Rödaled, sekreteraren i styrelsen f. d. statens lantbruksingenjör Lennart Holmström i Kristianstad samt ledamöterna av styrelsen nämndemannen Martin Olsson i Skånes Viby och lantbrukaren Håkan Månsson i Åsumtorp.

Sydsvenska kraftaktiebolaget såsom ägare av Torsebro strömfall tillstädeskom genom civilingenjören Karl Ljunggren i Malmö enligt vederbörlig fullmakt.

För Hedentorps invallningsföretag av år 1921 tillstädeskommo

enligt ingivet protokollsutdrag mejerikonsulenten Erik Larell i Kristianstad och nämndemannen Per Abrahamsson i Långebro.

För vägförvaltningen i Kristianstads län å Kungl. Maj:ts och Kronans vägnar inställde sig civilingenjören Nils Embro i Kristianstad enligt vederbörliga behörighetshandlingar.

Vattenrättsdomaren redogjorde för innehållet av handlingarna i målet.

Det antecknades, att den i ansökningen åberopade och till vattendomstolen ingivna utredningen av lantbruksingenjören Holmström skulle utan att fogas till akten åtfölja övriga handlingar i målet (biakten).

Lantbruksingenjören Holmström anförde: Holmström tillstyrkte regleringsföretagets ansökan främst ur den synpunkten, att kanalbanken efter muddring till höjden -4,5 m kunde tänkas rasa och fylla ut kanalen. I sin utredning hade Holmström uppskattat kostnaderna för sänkning av åbottnen till nämnda höjd till minst en miljon kronor men ansåge numera att man med hänsyn särskilt till behovet av släntförstärkning genom spåntning borde räkna med en kostnad på inemot en och en halv miljon kronor. Muddring vore redan genomförd till höjden -3 m och den båtnad man avsett att uppnå med regleringsföretaget hade därigenom nåtts. En ytterligare sänkning av ån skulle för lantbrukarna icke medföra någon vinning. Nämndeman Olsson och lantbrukaren Månsson, som brukade jord nedanför Hammarsjöns utlopp, kunde bestyrka detta.

Nämndeman Olsson uppgav: Han instämde i lantbruksingenjören Holmströms uppfattning. Företaget hade gjort nytta som det nu vore; avrinningen från markerna vore mycket bättre än vad den varit tidigare. Det hade blivit en avsevärd förbättring.

Lantbrukaren Månsson förklarade, att han genom regleringen vunnit betesmark, som han icke förut kunnat bruka, samt att han ansige sig hava vunnit vad han åsyftade, när han ställde sig såsom en av sökandena till företaget.

Civilingenjören Ljunggren anförde: Den båtnad av regleringsföretaget, som beräknades belöpa på Torsebro kraftverk, hade av vattendomstolen i utslag den 3 juli 1939 bestämts till 61.200 kronor, varav dock båtnad till ett värde av 19.600 kronor skulle beräknas vinnas först efter det generatorerna ombyggts eller anläggningens ägare på annat sätt berett sig möjlighet att i större

utsträckning än vid nämnda tid vore möjligt tillgodogöra sig vattenkraften i den vunna ökade fallhöjden. Bolaget hade hittills betalat 41.600 kronor till företaget. Enligt uppgifterna i förevarande mål skulle nu 28 % av utschaktningen kunna inbesparas utan inverkan på båtnaden av företaget. Under sådana omständigheter funnes det anledning antaga att företaget, för beräknande av bolagets andel däri, kunnat uppdelas på sektioner samt att på vissa sektioner ytterligare begränsningar av schaktningarna kunnat ske utan att den beräknade vinsten i fallhöjd vid Torsebro hade uteblivit. Det förefölle därför som om bolaget, vilket finge bidraga till företagets kostnader efter fulla värdet av båtnaden, hade påförts för stor andel i företaget. Bolaget vore nu angeläget att försäkra sig om att det icke ginge förlustigt någon fallhöjd genom de begärda ändrade bestämmelserna för företagets utförande. Utredningen i målet visade att, om ändringen i arbetsplanen komme till stånd, medelvattenståndet vid sektion 200, ungefär 180 m nedströms Torsebro, skulle höjas 4 cm. Det vore sannolikt att höjmedel
ningen av vattenståndet vid Torsebro bleve densamma. Då bolagets bidragsskyldighet till företaget motsvarade ungefär 1.000 kronor för varje vunnen cm i fallhöjd ville bolaget för godkännande av ändringen i arbetsplanen uppställa det villkoret att en undersökning av vattenståndet skulle ske vid Torsebro kraftverk efter det företaget blivit utfört och avsynat, samt att, om det visade sig att bolaget icke vunne den tidigare beräknade fallhöjden, bolaget finge vid fullgörande av betalningsskyldigheten för de 19.600 kronor som utestode oguldna, göra avdrag med 1.000 kronor för varje cm av utebliven ökad fallhöjd. Bestämmandet av det belopp som sålunda skulle kunna avräknas borde efter bolagets val få ske, utom då betalningsskyldigheten för de utestående 19.600 kronorna inträdde, antingen dessförinnan eller också först efter betalningsskyldighetens inträde.

Lantbruksingenjören Holmström förklarade att han - utgående från att den uteblivna fallhöjdsvinsten icke kunde bliva större än 4 cm och att tiden för inträdet av den återstående betalningsskyldigheten icke ändrades - ville tillstyrka att regleringsföretaget biträdde en överenskommelse av detta slag.

Övriga närvarande ledamöter av företagets styrelse instämde för sin del häri.

Civilingenjören Ljunggren påpekade, att ifall vinsten i

fallhöjd bleve 56 cm eller därunder, överenskommelsen innebure att bolaget icke behövde betala någon del av de 4.000 kronorna.

Civilingenjören Embro förklarade att vägförvaltningen, som underhölle broar nedom Hammarsjön vid Kavrö och Sjögård, icke hade någon erinran mot den begärda ändringen i arbetsplanen.

Lantbruksingenjören Holmström uppgav på föranledande av mejerikonsulenten Larell: Hedentorps invallningsföretag hade att bidraga till kostnaderna för regleringsföretaget med ett engångsbelopp, som finge avkrävas invallningsföretaget sedan arbetena för regleringsföretaget blivit utförda och avsynade. Den besparing i kostnaderna för regleringsföretaget som ett bifall till ansökningen i målet skulle innebära inverkade därför icke på invallningsföretagets bidragningsskyldighet. I själva verket bleve kostnaderna för regleringsföretaget icke lägre än man från början räknat med. Arbetskostnaderna hade nämligen stigit med ett belopp ungefär motsvarande det, som nu kunde inbesparas.

Då vidare icke förekom, avslutades sammanträdet och tillkännagavs att besked i målet skulle meddelas på vattendomstolens kansli i Stockholm den 16 juli 1946.

Härefter hölls enskild överläggning.

Den 16 juli 1946.

antecknades, att den 22 juni 1946 till vattenrättsdomaren inkommit ett protokollsutdrag från sammanträden den 17 och 21 juni 1946 med arbetsutskottet för Nedre Helgeåns regleringsföretag, innefattande godkännande från företagets sida av överenskommelsen i målet (akten sid. 16 - 17).

Härefter meddelade vattendomstolen följande vid den enskilda överläggningen beslutade

Dom.

Efter syneförrättning enligt vattenlagen avseende dels förbättrad torrläggning av mark inom Fjälkestads, Nosaby, Gustaf Adolfs, Rinkaby, Åhus, Vittskövle, Everöds, Köpinge, Norra Åsums, Skepparslövs, Önnestads och Färlövs socknar samt Kristianstads stad, dels ock fallhöjdsökning vid Torsebro vattenkraftsanläggning i Fjälkestads socken, allt i Kristianstads län, avgåvo synemännen den 15 april 1936 utlåtande angående ett företag, benämnt "Nedre Helgeåns regleringsföretag av år 1936". Utlåtandet underställdes vattendomstolens prövning varjämte besvär över förrätt-

ningen anfördes hos domstolen.

I utslag den 3 juli 1939 (AD 19/1934 "Helgeån") fann vattendomstolen hinder icke föreligga för sökandena till företaget att låta utföra detta i huvudsaklig överensstämmelse med av synemännen meddelade bestämmelser samt meddelade efter yttranden med anledning av besvären en sammanfattande redogörelse för vad som skulle gälla för företaget. Därvid stadgades, att för detta skulle utföras väsentligen de arbeten, som i synemännens utlåtande betecknats som alternativ II, innebärande bland annat att i Helgeån å sträckan mellan Hammarsjöns utlopp och Yngsjö Landsvägsbro skulle - med släntlutning 1:3 - utföras rensningar till höjdplanet -4,5 meter (= 4,5 meter under nollplanet) ävensom med en bottenbredd mellan Hammarsjön och Köpingeåns inflöde av 17,0 meter samt därifrån och till Yngsjö landsvägsbro av 21,0 meter, med den inskränkningen dock att bottenbredden i åns båda grenar vid Flötö (Kavrö) strax nedströms Hammarsjöns utlopp skulle utgöra 4,0 meter. Vattendomstolens utslag vann laga kraft.

Efter ansökan av regleringsföretaget medgav vattendomstolen i utslag den 16 juni 1941, vilket jämväl vunnit laga kraft (AD 17/1941 "Helgeån II") regleringsföretaget att i stället för att uppränsa de båda ågrenarna vid Flötö till tidigare föreskrivna dimensioner uppränsa den högra ågrenen till den för sträckan Hammarsjön - Köpingeåns inflöde eljest gällande normalsektionen ävensom den vänstra ågrenen till ett djup av -1,5 meter och till en bottenbredd av 8,0 meter.

Regleringsföretaget har nu begärt sådan jämkning av den för företaget fastställda arbetsplanen, att bottenläget i ån på sträckan från Hammarsjöns utlopp till Yngsjö landsvägsbro må höjas från det föreskrivna höjdläget -4,5 meter till höjdläget -3,0 meter. Därvid har förutsatts att bottenbredden skulle bestämmas till 26 meter mellan Hammarsjön och Köpingeåns inflöde och till 30 meter mellan Köpingeåns inflöde och Yngsjö landsvägsbro.

Till stöd för ansökningen har regleringsföretaget åberopat att uppmuddringen, som redan verkställts å den med ansökningen acsedda sträckan till ett djup av -3,0 meter, sänkt vattenståndet i Helgeån nedom Torsebro så långt den fastställda planen avsåge, samt att en ytterligare uppmuddring av ån mellan Hammarsjön och Yngsjö bro nedom -3,0 meter planet praktiskt taget skulle bliva utan inverkan på torrläggningen. Därjämte har företaget anfört

att kostnaderna för att sänka bottnen till -4,5 meter planet numera torde få beräknas till inemot en och en halv miljon kronor, vilket ej stode i rimligt förhållande till vad man därmed kunde ernå, samt att det visat sig att fara förelåge för att kanalbanken vid ytterligare fördjupning av bottnen kunde giva vika och fylla ut kanalen.

Vattendomstolen finner under nedan angivna villkor ur allmän eller enskild synpunkt hinder mot den begärda jämkningen icke föreligga och prövar därför lagligt medgiva regleringsföretaget att de föreskrivna muddringsarbetena å sträckan Hammarsjön - Yngsjö landsvägsbro över den högra ågrenen vid Flötö må - med bibehållande av tidigare föreskriven släntlutning 1:3 - utföras, i stället för med tidigare bestämda dimensioner, till en bottenhöjd av -3,0 meter (= 3 meter under nollplanet) ävensom med en bottenbredd å sträckan Hammarsjön - Köpingeåns inflöde av 26 meter samt å sträckan mellan Köpingeåns inflöde och Yngsjö landsvägsbro av 30 meter.

Såsom villkor för det sålunda lämnade tillståndet skall gälla följande: Sedan de för ~~XXXXXXXX~~ genomförandet av företaget bestämda arbetena blivit utförda och efter avsyning godkända, skall vid Torsebro kraftverk verkställas vattenståndsmätningar i Helgeån. Om därvid befinnes att medelvattenståndet på grund av regleringsarbetena sjunkit i mindre utsträckning än som förutsatts av vattendomstolen vid meddelandet av dess utslag den 3 juli 1939 skall kraftverksägaren vara berättigad att av det ännu icke guldna belopp Om 19.600 kronor, som ägaren för beräknad men vid kraftverket icke utan vidare uttagbar båtnad av företaget är skyldig erlägga till detta innan han begagnar sig av båtnaden, avräkna ett belopp svarande mot ettusen kronor för varje centimeter utebliven ökning av fallhöjden vid kraftverket, dock icke mera än sammanlagt fyratusen kronor.

Det åligger regleringsföretaget att till vattendomstolens kansli gälda kostnaderna för målets behandling vid domstolen med etthundrasju kronor 65 öre.

Talan mot denna dom fullföljes hos Vattenöverdomstolen efter vad, som skall anmälas hos vattenrättsdomaren eller vattenrättssekreteraren sist den 30 juli 1946.

Som ovan.

På vattendomstolens väg-

nar:

Anton Thelin

Rätt avskrivet; betygar

Ex officio:

Arend Nordin

Att vad icke blivit inom laga tid erlagt emot förestående dom; det varder härmed till bevis meddelat. Stockholm i Söderbygdens vattendomstols kansli den 2 augusti 1946.

Ex officio:

G. Österholm

Vidimeras:

Bernhard Edvardsson

Tullför

Bil. Litt. B.

bifogad årsberättelsen för 1903.

Tillhör
Bil. Litt. B.
bifogad årsberättelsen för 1903.

Åtgår till

Till förr.

Bil. Litt. B.

bifogad årsberättelsen för 1903.

B

Afflödeskurva för Helgeå vid Kristianstad

grundad på mätningar åren 1889 - 1901.

- ● angifver mycket godt värde
- ○ " godt värde
- ● " medelmåttigt värde
- ○ " underhaltigt, men ej felaktigt värde.

Obs. Kurvan dragen så, att den motsvarar afflödet pr. sek. vid normalt vattenstånd i Österjön (±0,0 – +0,3) och vid lugnt väder.

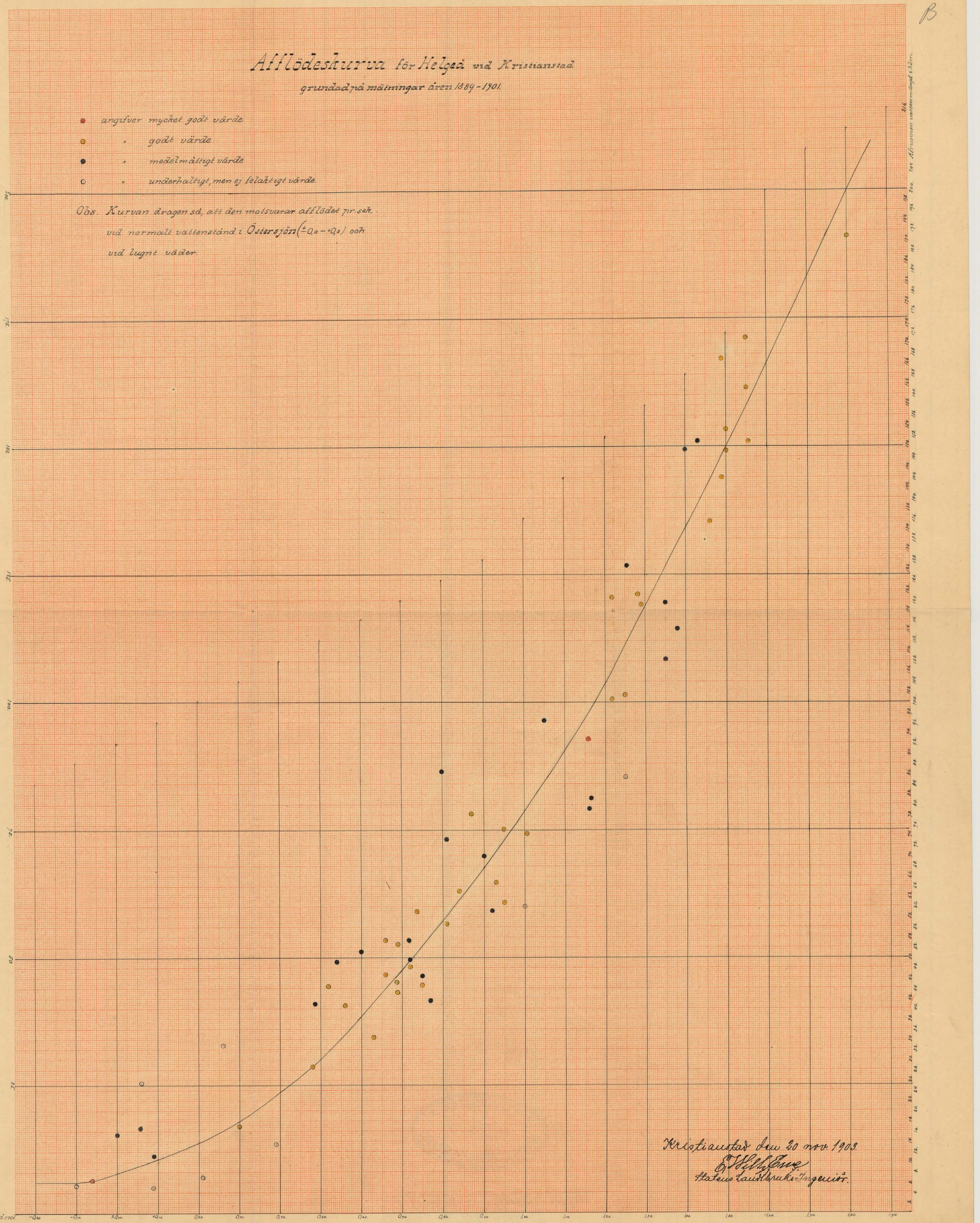

Kristianstad den 20 nov. 1903.

E. Silfverling

Statens Landtbruks Ingenjör.

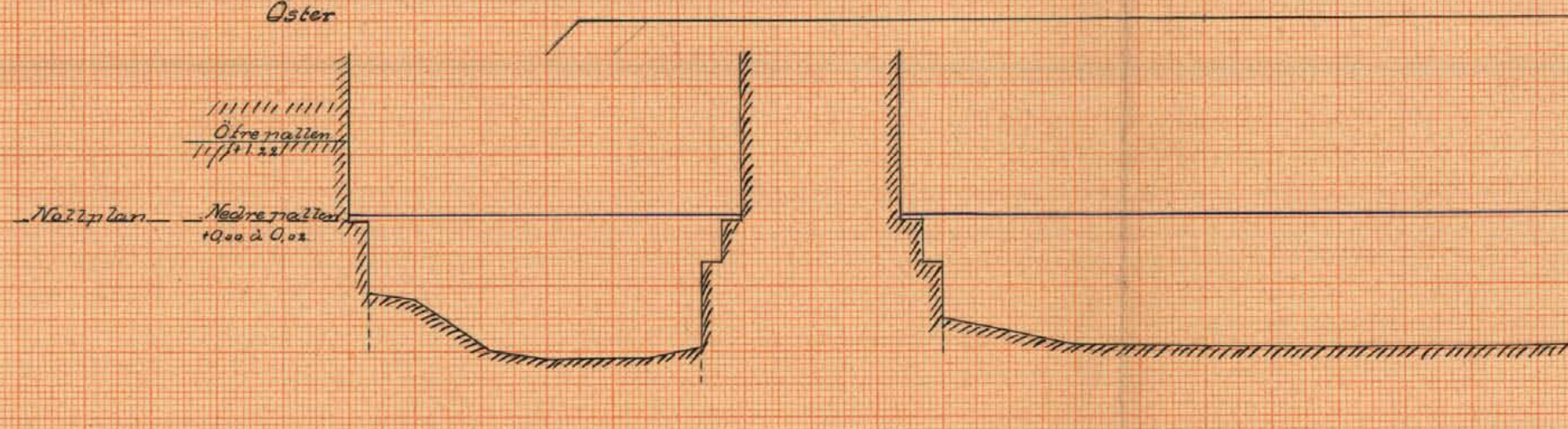
Öster
Öfre vatten
+1.22
Nollplan
Nedre vatten
+0,00 à 0,02

Sektioner af Långebro och
vid Kristian

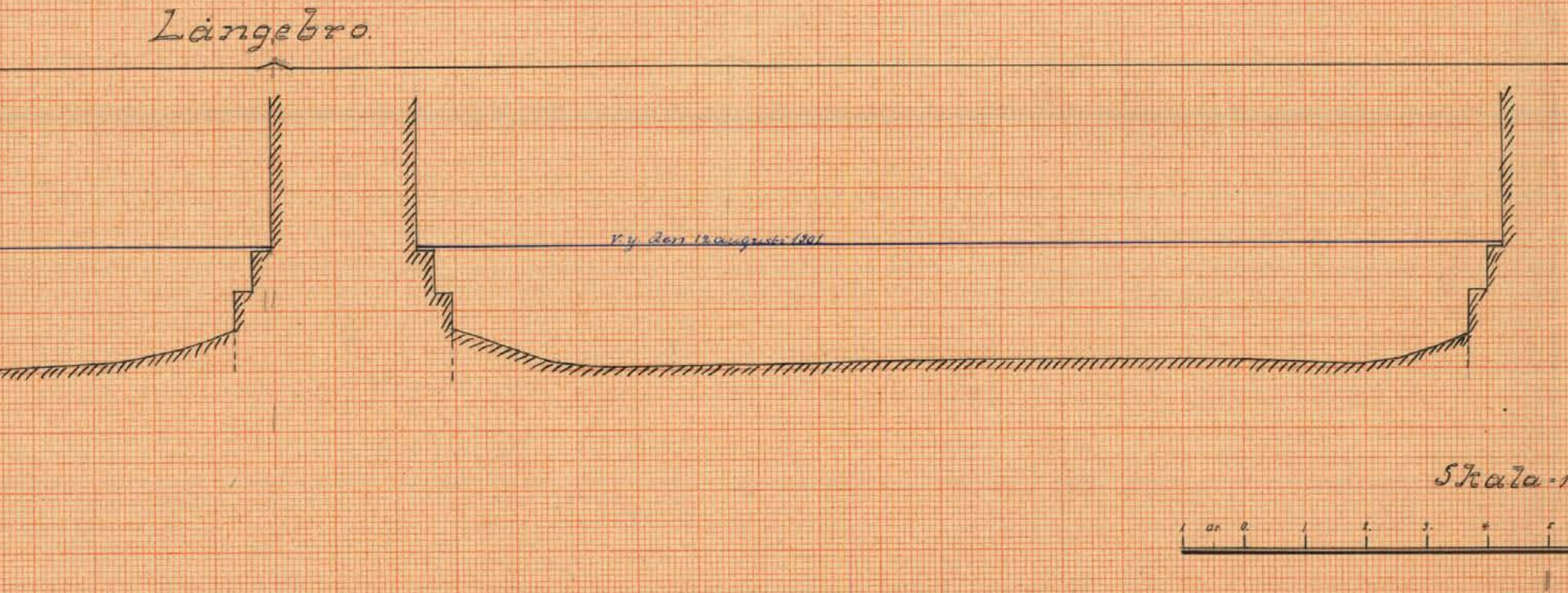
Långebro.
V.y. den 12 augusti 1901
Skala·1
1
ar.
0.
1
2.
3.
4
5

Kyrkogårdsbron öfver Helgeån

stad år 1901.

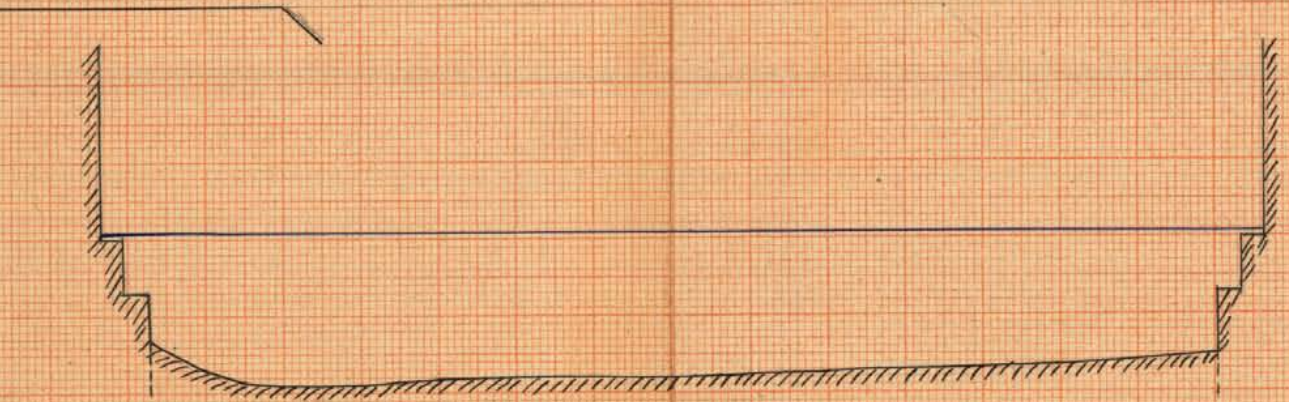

1/100

6
7
8
9
10 meter

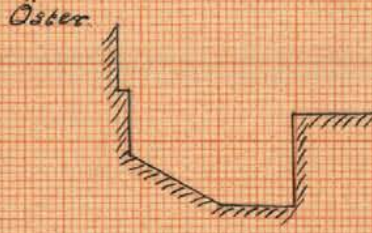

B

Kyrkogårdsbron

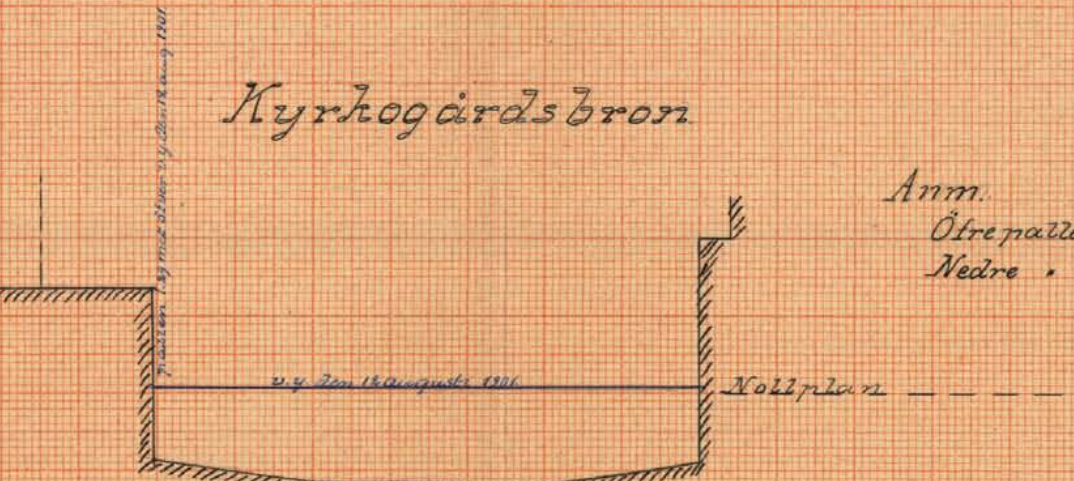
pallen 1.29 met öfver v.y. den 12 aug. 1901
v.y. den 12 augusti 1901
Nollplan

Anm.
Öfre pallenå höjden 1,22 met. rel. Ståhles nollpunkt.
Nedre „ „ „ 0,00 à 1,02 met. rel. d:o d:o

Kristianstad den 20 nov. 1903.
E. Hj. Ewe
Statens Landtbruks-Ingeniör.

nt ¼
– 25

B

Nederbörd och afrinnande vattenmängd i Helgeå vid Kristianstad åren 1892 - 1901.

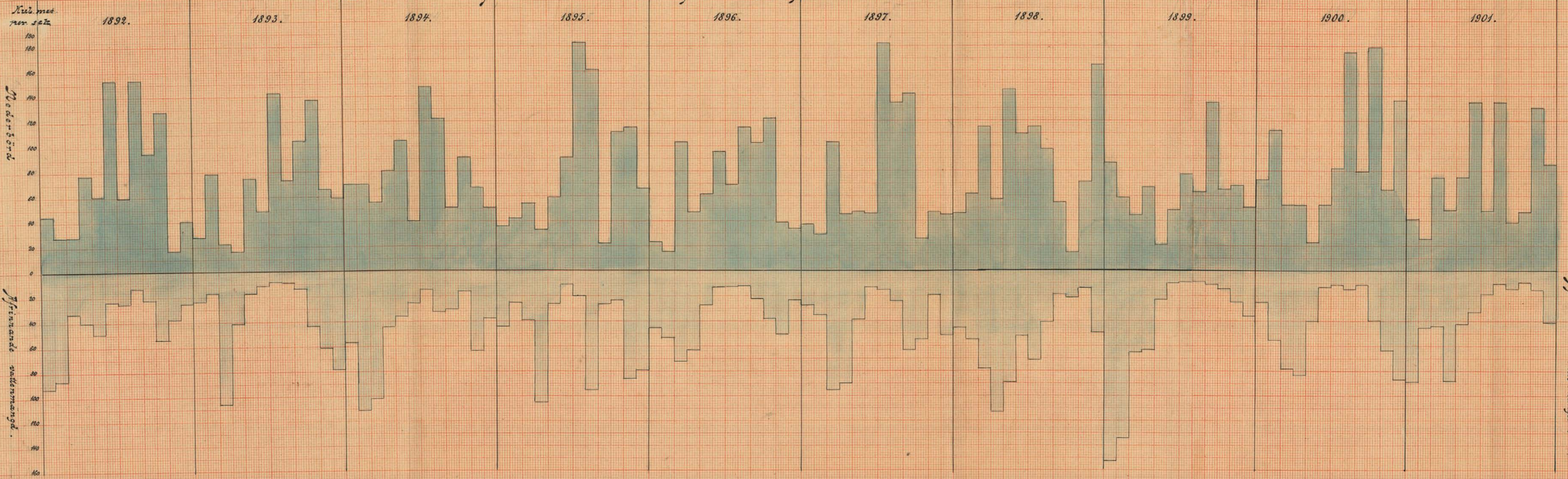

Medeltemperaturen pr månad i Kristianstad åren 1892 - 1901.

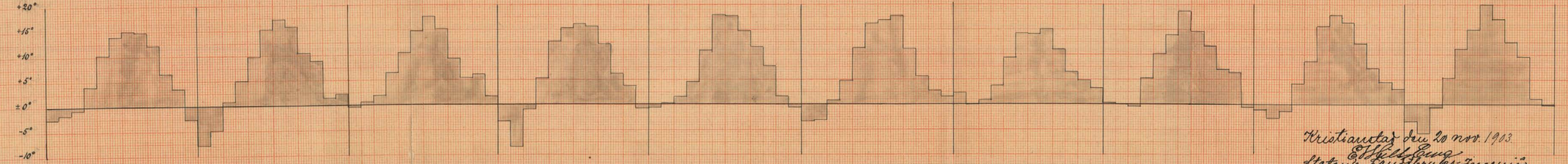

Kristianstad den 20 nov. 1903.
E. Ekstrand
Statens Kulturbruks-Ingenjör.

STATENS VATTENBYGGNADSINGENIÖR
E. W. Ewe
KRISTIANSTAD.

Bil. Litt. B.
bifogad årsberättelsen för 1903.

Nedre Helgeån

Hydrografiska undersökningar
rörande
Helgeå
vid Kristianstad
af
E. Welin Ewe
Statens Vattenbyggnads-Ingenjör

Innehåll.

	sid.
Text: topografi och nederbördsområde	2–5
vattenståndsobservationer	5–10
vattenhastighetsmätningar och beräkningar	10–16
med tabell A öfver beräknade vid Långebro och Kyrkogårdsbron	sid. 12–15
framrinnande vattenmängder och afloppskurva	16–26
med tabell B öfver framrinnande vattenmängderna vid olika vattenstånd	sid. 18–19;
" " C öfver absoluta årsmaxima	sid. 23;
" " D " " årsminima	sid. 23–24;
" " E " medelafrinning per år	sid. 25;
" " F " d:o per sommarhalfår	sid. 25;
" " G " d:o per vinterhalfår	sid. 26.
afrinningens beroende af nederbörd och temperatur m. m.	26–41.
med tabell H öfver nederbörd och temperatur	sid. 27–31;
" " I " jämförelse mellan nederbörd och afrinning m. m.	sid. 34–38.
afdikningens inverkan på afrinningen	41–42
generella medeltal	42–44
med tabell K öfver vattenmängd och vattenstånd	sid. 42;
" " L " industriell vattenmängd	sid. 43.
Planscher: 1) Sektion af Långebro och Kyrkogårdsbron	
2) afloppskurva	
3) nederbörd, afrinning och temperatur.	

Hydrografiska undersökningar
rörande
Helgeå
vid Kristianstad

I anledning af skrifvelse från Kungl. Landtbruksakademiens Förvaltnings-Kommitté den 12 April 1888 med begäran, att Kristianstads läns Kungl. Hushållningssällskap ville låta anställa undersökningar för att vinna tillförlitlig kännedom om den vattenmängd, som vattendragen under olika tider afbörda, och om de framrinnande vattenmängdernas förhållande för och efter större vattenafledningsföretags utförande, beslöt Kungl. Hushållningssällskapet på sitt ordinarie sammanträde den 24 November 1888 att för verkställande af dylika undersökningar anslå 300 kronor för år 1889 att ställas till undertecknads disposition, och har sedan dess ett liknande belopp anslagits för hvarje år för förenämnda ändamål.

Sedan denna tid hafva de hydrografiska undersökningarne inom länet årligen stödda af detta Hushållningssällskapets anslag, helt påkostat för ovärderlig nytta för de trängda på senare år inom länet ut-

förda vattenafledningsförslagen och vattenkraftanläggningarne och afbrutet förhållande. Rörande deras omfattning m. m. hänvisas till de rapporter, som hvarje år från och med 1889 till Kungl. Hushållningssällskapet lämnats angående "landtbruksingeniörens verksamhet inom Kristianstads län."

De undersökningarne rörande Helgeåns vattenstånd, hvilka redan före år 1889 flere år observerats under nummera afgångne ingeniören L. G. Ståhles ledning, och hvilkens undersökningsresultat ställts till underteckknads förfogande, ha varit så långa, att en fullständig bearbetning af det sålunda erhållna materialet, för närvarande synts lämplig att med en för praktiken tillfredsställande noggrannhet kunna lämna en del upplysningar och vägledningar afgifves härmed följande utredning angående

Hydrografiska undersökningar i Helgeån vid Kristianstad.

Topografi och nederbördsområde.

Helgeån uppkommer i Jönköpings län med tvenne grenar strax söder om Bydalsholms kyrka, hvilka grenar förena sig i den cirka 15 kilometer söder härom belägna Ryssbysjön, från hvilken vattnet genom Stensjön tillrinner Möckeln, nederbördsområdets största sjö. Möckeln får flera andra tillflöden, bland hvilka de större härleda sig från sjön Sjunken m. fl. sjöar norr om Möckeln samt från sjöarne Sömlingen, Kristadasjön och Stenlingen m. fl. öster om densamma.

Det är först efter utträdet ur Möckeln, som vattendraget får namn af Helgeå. —

Då sin väg söderut genomflyter ån Skeingen- och Ausbysjöarne samt strax norr om Kristianstad Kristianstadsjön. Omedelbart efter det ån passerat Kristianstad genomflyter den jämförelsevis långa Helgesjön äfven kallad Hammarsjön samt därpå Yngsjö sjö, från hvilken den i tvänne grenar utlöpande ån Österjön. Den ena och längre af dessa grenar går förbi Åhus, i hvars hamn den utflyter, den andra söder om Kristianstad i sydostlig riktning från Yngsjö sjö mera direkt ut till Österjön vid Yngsjö.

Bland större tillflöden söder om Skeingen märkas Örsjöbodaån från Hanaskogen och Rönningen m. fl. sjöar vid Delary, utloppet från Vittsjön m. fl. sjöar strax ofvan om Skeingesjön, Dörjan vid Ausby i Ausbysjön, Glimåkeråån vid Tryggelösa, Almaån från Linjasjön vid Tvinnge, Bjärsröån vid Adamsberga, Vinnöån i Arrielofösjön och Nosebybäcken från Rabelöfsjön i "Östra kanalen" vid Kristianstad samt söder om Kristianstad Köpingeån m. fl.

Helgeån har en längd från källorna till Kristianstads stad af cirka 150 kilometer och från Kristianstad till utloppet vid Åhus cirka 30 kom. Ås hela längd är således 180 Km. — Mörkeln, omfattande största sjö, ligger ungefär 136 kom. från hafvet längs ån räknadt.

Helgeåns hela nederbördsområde från källorna till hafvet har en storlek af cirka 4871 00 kmr eller 4871 kvadratkilometer (Kmq) och har den del däraf, som ligger norr om Kristianstad eller närmare bestämdt ofvanför den s. k. östra kanalens utlopp i Helgeån vid Kristianstad medom Långebro, således

åsen omfattande Råbelöfsjöns vattensamlingsområde, en areal af 400600 ha eller 4006 kvm.

Som de hydrografiska undersökningarne i Helgeån beträffande utförts vid Kristianstad (se nedan), blir det det senare nederbördsområdet, till hvilket de gjorda mätningarne och de i det följande anförda resultaten m. m. komma att hänföras. Detta nederbördsområde 4006 kvm. afses således i det följande, när Helgeåns nederbördsområde vid Kristianstad omnämnes.

Af ofvannämnda 4006 kvm. äro cirka 6,4 % eller 255,75 kvm. sjöar, hvadan inom detta nederbördsområde förekomma något mindre sjöar relativt hela arealen, än hvad förhållandet i medeltal är för hela Sverige, där enligt officiella uppgifter, vattenarealen utgör vid pass 8,2 % af landets hela yta. Därigenom att sjöarne i förmarande distrikt till öfvervägande del befinna sig i områdets nedre eller södra del, inskränkes dessutom deras reglerande verkan på de framrinnande vattenmängderna i Kristianstad i icke oväsentlig grad.

Den största delen af nederbördsområdet utgöres af skogsmark och mossar, som intaga mer än 60 % af hela dess areal. Återstoden utgöres af åker och äng, hvardera fördelade på ungefär lika stor areal.

Helgeåns källor befara ett höjdläge af något öfver 200 meter öfver hafvet. Skårkedu ligger 136 mtr. och Ausbyasjön 72 meter likaledes öfver hafvets nivå. Strödåsjön däremot befinner sig medelvattnet ligga endast 0,7 à 0,9 meter öfver hafvet eller Ekolsjöns nivå.

Åns medelfallning räknad såväl från Skö-
sela som från Kallorna sju hafvet är ungefär
1:1000. I åns finnas flera tämligen skarpare fall
som numera delvis blifvit ut-
nyttjade för industriella anläggningar. De fle-
sta äro belägna å sträckan Ausby — Broby —
Knislinge. Fatet af dessa innehar dock ingen
mera betydande fallhöjd. De längre söderut i
åns belägna fallen vid Torsebro äro dock stör-
re, emedan sammanlagda fallhöjden där uppgår
till cirka 10 meter.

Vattenstånds-observationer. Sedan den 1 November år 1882 hafva regel-
bundet återkommande vattenståndsmätningar
verkställts i Helgeå vid Kristianstad. Ryktesvis
har visserligen förspordts, att mätningar för-
liggått förr denna tid, men närmare upp-
gifter härom hafva icke kunnat erhållas.
Till år 1889 stodo emellertid, såsom ofvan
nämnts, observationerna vid Kristianstad
under nummera aflidne kaptenen L. G.
Ståhles ledning. Därefter öfverflyttades de på
underbefälhafvad, som af Kristianstads länsKungl.
Hushållningssällskap sedan sistnämnda tid
årligen erhållit i ett för allt ett anslag af 300
kronor till bestridande af kostnaderna för
de hydrografiska undersökningarne inom
länet.

I November år 1888 påbörjades vattenstånds-
observationer äfven å ett annat ställe i Helgeå, nämligen
vid åns utlopp i Åhus hamn, hvarförutom
liknande observationer allt sedan 1890 fort-
gått dels i Vinnöån inom Tårlöps socken, dels
i Almaån inom Kvinnige socken och dels i
Rönneån och Bälgaviken inom Ivrämen-
storps socken.

Någon slutlig bearbetning af observationerna från andra ställen än Kristianstad har emellertid ej ännu kunnat åstadkommas, enär mätningarne på de öfriga platserna ännu ej lemnat så tillräcklig omfattning, att man skulle kunna draga några bestämda slutsatser med de i Helgeån redan vunna resultaten.

Stationsmärken för vattenstånd samt i allmänhet ångens vinkelstyrka och vindriktning hafva redan ofvan angifna tider med vissa mellanrum utförts dagligen, men ången under längre tidsperioder endast hvarannan dag. Samtliga observationer hafva för hvarje observationsplats protokollförts i därför särskildt afsedda böcker, och vattenståndens grafiska sammanförts å särskilda pilningar, en för hvarje år och observationsställe.

Vid Kristianstad hafva mätningarne verkat oafbrutna under tiden 1–31 Juli 1887 och 9 Juli – 16 September 1899 samt vid Åhus 1–31 Mars 1884 huvudsakligen förorsakade på inåtmätningar och reparationsarbeten å de platser, där skalorna varit fästade.

Observationsställen för vattenståndet vid Kristianstad är belägna i stadens norra del i den s. k. Östra kanalen invid norra järnvägsbron och intill Kristianstads–Hässleholms järnvägsaktiebolags nuvarande lokomotivstall. Nyssnämnda östra kanal omsluter de äldre delarne af staden i norr, öster och söder samt står i sina båda ändar i förbindelse med Helgeån, som utgör stadens begränsning i väster och som mellan de nyssnämnda punkterna, där östra kanalen tillkommit densamma, knappast har något mätbart fall.

Skalans nollpunkt, som äfven benämnes "Kristianstads stads nollpunkt eller nollplan" samt "ingenjör Ståhles nollpunkt," befinner sig enligt lämnade uppgiften 0,60 meter öfver Topografiska kårens nollpunkt vid Ljusnan. — Den s. k. nedre pallen vid Långbrås östra landfäste är visserligen något ojämn, men har denna del befunnits ungefär i nivå med stadens nollpunkt, och har såsom framgår af en del afvägningsprotokoll m. m. ofta tjänat som utgångspunkt vid afvägningar inom staden och dess närmaste omnejd. Denna den nedre pallens nivå har en höjdläge varierande mellan ± 0,00 och + 0,02 meter.

För ytterligare ledning för höjdläges bedömande anföres, att fixpunkt i form af triangel (Δ) blifvit inhuggen å öfre ytan af nordvästra hörnet i södra landfästet för järnvägsbron öfver valgrafven eller den s. k. Norra eller Östra Kanalen i Kristianstad å Kristianstad—Hessleholms järnvägsaktiebolags bangård nära och söder om samma järnvägs nuvarande lokomotivstall, och att denna fixpunkt befunnits ligga 3,715 meter öfver stadens ofvan beskrifna nollplan.

I sammanhang härmed torde böra omnämnas, att stadens här beskrifna jämförelseplan blifvit vid åtskilliga afvägningstillfällen, då fråga varit att utreda vissa nivelleringsärenden i trakten, kallatt än 100,000, än 10,000 meter i stället för 0,000, på att alla mätten på höjdsiffrorna då blifvit respektive 100 och 10 meter större än de i denna redogörelse förekommande.

Nollpunkten för vattenhalan vid Åhus ligger enligt uppgifter från Ingeniör Ståhle 0,30 meter över Topografiska Kårens nollpunkt och 0,30 meter under Kristianstads stads nollpunkt. Vattenståndssiffrorna vid Åhus äro därför ej direkt jämförbara med dem vid Kristianstad förr än de förra minskats med 0,30 meter.

Vattenståndet i Helgeå vid Kristianstad har under observationstiden 1 Nov. 1882 – 31 Dec. 1901 varierat mellan ett högsta vattenstånd af +1,84 meter (den 24 och 25 Jan. 1899) samt ett lägsta af –0,21 meter (den 15 Juni 1887). I regel hafva vattenstånden dock endast varierat mellan gränserna +1,30 och ± 0 meter, af hvilka den förra kan jämföras motsvara vanligt högvattenstånd och den senare vanligt lågvattenstånd. Rörande maxima och minima under olika år samt medelvattenstånd såväl för år som för sommar- och vinterhalfår hänvisas till de här nedan upptagna tabellerna.

Vid Åhus har vattenståndet under tiden 1 Nov. 1888 – 31 Dec. 1901 varierat mellan högst +1,25 meter (den 3 Jan. 1899) och lägst –1,48 (den 29 Dec. 1894) relativt den därstädes befintliga skalans nollpunkt, och har vattenståndet där i allmänhet legat mellan eller nära nivåerna ± 0,0 och + 0,30 relativt samma nollplan. Samma mått hänförda till Kristianstads stads nollpunkt blifva för maximum + 0,95 met. och för minimum –1,78 met. samt för de vanligare vattenstånden – 0,30 och ± 0,0.

Som här ofvan nämnts, är höjdskillnaden mellan vattenytorna vid Kristianstad och vid Åhus i allmänhet ej obetydlig och kan den, såsom observationerna för de enskilda dagar-

me närmare angifva emellanåt får någon kortare tid medgå tio noll eller till och med flikfva negativ, d. v. s. vattenytan vid Kristianstad kan ligga lägre än vattenytan i hafvet. Häraf framgår, att vattenståndet vid Kristianstad utom af andra omständigheter äfven i viss mån blifva beroende af hafvets vattennivå, hvilket äfven framgår af anteckningarna öfver de olika dagarnes vattenstånd vid dessa båda platser. Vid sådana förhållanden, då stora eller medelstora vattenmängder framgå vid Kristianstad, och vattnet därstädes således står relativt högt, blir denna inverkan föga märkbar, och medför enligt gjorda iakttagelser blott en kortvarig (mindre än 24 timmar varande) förändring i vattenståndet vid Kristianstad. Detta synes äfven bero därpå, att den cirka 2400 kv.m stora strax söder om Kristianstad liggande Helgesjön då verkar såsom en god regulator på dylika snabbt öfvergående förändringar. Någon nämnvärd inverkan vid Kristianstad af hafsvattenståndet kan däremot endast göras vid ringa tillflöde d. v. s. vid relativt lågt vattenstånd vid Kristianstad. Då synes särskildt till långvarigare högt vattenstånd i hafvet kunna vålla en ganska betydande höjning af vattenytan vid Kristianstad.

Redan nu torde dessutom böra omnämnas, att åfven vinden kan hafva en afsevärd inverkan på vattenståndet vid Kristianstad. Rörande såväl vindens som hafsvattenståndens inverkan hänvisas till hvad härom, medan säges i sammanhang

med uppgifterna om de framrinnande vattenmängderna och deras förhållande till vattenytändren.

Dessa i detalj gående uppgifter om de olika vattenytändren samt vindstyrkan och vindriktningen kunna erhållas genom anteckningarne i den ofvan omnämnda observationsjournalen, som fortfarande förvaras hos undertecknad.

I anseende på vattenytändren hafva så som framhållits åskådliggörande pitningar upprättats, utvisande vattenytändren för hvarje dag. Dessa originalritningar förvaras tills vidare ofvan hos undertecknad. På dessa pitningar hafva ofvan vattenytändren i Östersjön vid Åhus upptecknats hänförda till Kristianstads nollplan för att i möjligaste mån åskådliggöra hufvudsakliga inverkan på vattenytändren i Helgeån vid Kristianstad.

I öfrigt hänvisas till här bifogade tabeller och sammandragna grafiska uppställningar.

Vattenhastighets-mätningar och arbeten.

För att kunna beräkna de i än vid olika tillfällen framrinnande vattenmängderna har varit nödigt att verkställa vattenhastighetsmätningar. Dessa påbörjades år 1889, och hafva sedan dess årligen pågått. De hafva utförts med en på Kristianstads läns Kungl. Hushållningssällskaps bekostnad från instrumentmakaren G. W. Lyth i Stockholm för omkring 118 kronor inköpt strömmätare, hvilkens konstruktion och arbetssätt närmare beskrifvits af undertecknad i Hushållningssällskapets tidskrift

För år 1890 häftet N:1

Med detta instrument har hastigheten hos det i Helgeån vid Långbro och i Östra kanalen vid den s. k. Kyrkogårdsbron framrinnande vattnet blifvit mätt på det förra stället vid cirka 70 olika tillfällen och på det senare något mer än hälften på många gånger. Dessa mätningar hafva afsett att erhålla värdet å vattnets hastighet vid hvarje vattenstånd, så att man på grund af uppgift om vattenståndet må kunna direkt sluta sig till hastigheten för tillfället och således äfven till den framrinnande vattenmängden.

Man har ej kunnat nöja sig med att endast göra undersökningar i Helgeån vid Långbro, då på grund af Östra kanalens läge och förbindelse med ån vatten å ena tiden kan från Helgeångrenen framrinna förbi Långbro och det å andra tiden, i någon gång möjligen kan från Råbelöfsjön passera kanalens norra del ut i ån och därefter under Långbro. Däremot representerar summan af vattenmängderna, som framgå vid Långbro och vid Kyrkogårdsbron, alltid det vatten, som afrinner från Helgeåns ofvan omtalade nederbördsområde vid Kristianstad.

För att bestämma de framrinnande vattenmängderna hafva emellertid broöppningarne vid Långbro och Kyrkogårdsbron sektionerats, hvilket arbete utförts med största möjliga noggrannhet, hvarefter på grund häraf våta areorna d. v. s. vattnets genomgångssektion beräknats vid hvarje förekommande vattenstånd. Resultaten häraf anföras här nedan i tabell A. Dessa torde äfven framdeles kunna vara behöfliga, om man önskar kontrollera inverkan af dels möjligen utförda förändringar å broarne eller dels de genom vattnets inverkan uppkomna igensättningar eller

uliskärningar i förbållanne och dylikt.

Fullständiga sektioner af dessa broarnes våta arear bafva därjämte i fullt tydlig skala upprittats och bifogas ritningarne häröfver denna utredning i jfr. 1.

Tabell A. **Sektionsarear vid Längebro och Kyrkogårdsbron vid olika vattenstånd.**

Vattenstånd i millimeter, relativt nollpunkten.	Våta arear i kvadratmeter						Vattenstånd i millimeter, relativt nollpunkten.	Våta arear i kvadratmeter					
	Längebro				Kyrkogårds-bron			Längebro				Kyrkogårds-bron	
	Östra yttervapnet	Östra mellanvapnet	Västra mellanvapnet	Västra yttervapnet	Västra och största delen	Östra och minsta delen		Östra yttervapnet	Östra mellanvapnet	Västra mellanvapnet	Västra yttervapnet	Västra och största delen	Östra och minsta delen
1	2	3	4	5	6	7	1	2	3	4	5	6	7
−0,25	8,06	21,44	26,83	20,75	5,78	—	−0,02	9,30	24,66	30,80	24,06	7,40	—
−0,24	8,12	21,58	27,00	20,89	5,85	—	−0,01	9,35	24,80	30,98	24,21	7,47	—
−0,23	8,17	21,72	27,17	21,04	5,92	—	±0,00	9,40	24,94	31,15	24,35	7,54	—
−0,22	8,23	21,86	27,34	21,18	5,99	—	+0,01	9,46	25,09	31,33	24,50	7,61	—
−0,21	8,28	22,00	27,52	21,33	6,06	—	+0,02	9,52	25,23	31,51	24,65	7,68	—
−0,20	8,33	22,14	27,69	21,47	6,13	—	+0,03	9,58	25,38	31,69	24,80	7,75	—
−0,19	8,38	22,28	27,86	21,61	6,20	—	+0,04	9,64	25,52	31,87	24,95	7,82	—
−0,18	8,44	22,42	28,04	21,76	6,27	—	+0,05	9,70	25,67	32,05	25,10	7,89	—
−0,17	8,49	22,56	28,21	21,90	6,34	—	+0,06	9,76	25,82	32,22	25,25	7,96	—
−0,16	8,54	22,70	28,38	22,05	6,41	—	+0,07	9,82	25,96	32,40	25,40	8,03	—
−0,15	8,60	22,84	28,56	22,19	6,48	—	+0,08	9,88	26,11	32,58	25,55	8,10	—
−0,14	8,65	22,98	28,73	22,33	6,55	—	+0,09	9,94	26,25	32,76	25,70	8,17	—
−0,13	8,70	23,12	28,90	22,48	6,62	—	+0,10	10,00	26,40	32,94	25,85	8,25	—
−0,12	8,76	23,26	29,07	22,62	6,69	—	+0,11	10,06	26,55	33,12	26,00	8,32	—
−0,11	8,81	23,40	29,25	22,77	6,76	—	+0,12	10,12	26,69	33,30	26,15	8,39	—
−0,10	8,86	23,54	29,42	22,91	6,84	—	+0,13	10,18	26,84	33,48	26,30	8,46	—
−0,09	8,91	23,68	29,59	23,05	6,91	—	+0,14	10,24	26,98	33,66	26,45	8,53	—
−0,08	8,97	23,82	29,77	23,20	6,98	—	+0,15	10,30	27,13	33,84	26,60	8,60	—
−0,07	9,03	23,96	29,94	23,34	7,05	—	+0,16	10,36	27,28	34,01	26,75	8,67	0,01
−0,06	9,08	24,10	30,11	23,49	7,12	—	+0,17	10,42	27,42	34,19	26,90	8,74	0,01
−0,05	9,14	24,24	30,29	23,63	7,19	—	+0,18	10,48	27,57	34,37	27,05	8,81	0,02
−0,04	9,19	24,38	30,46	23,77	7,26	—	+0,19	10,54	27,71	34,55	27,20	8,88	0,02
−0,03	9,24	24,52	30,63	23,92	7,33	—	+0,20	10,59	27,86	34,73	27,35	8,95	0,03

1	2	3	4	5	6	7	1	2	3	4	5	6	7
+0,21	10,65	28,01	34,91	27,50	9,02	0,04	+0,55	12,68	32,97	41,00	32,60	11,42	0,47
+0,22	10,71	28,15	35,09	27,65	9,09	0,05	+0,56	12,74	32,12	41,17	32,75	11,49	0,49
+0,23	10,77	28,30	35,27	27,80	9,16	0,06	+0,57	12,80	32,26	41,35	32,90	11,56	0,51
+0,24	10,83	28,44	35,45	27,95	9,23	0,07	+0,58	12,86	32,41	41,53	33,05	11,63	0,52
+0,25	10,89	28,59	35,63	28,10	9,30	0,08	+0,59	12,92	33,55	41,71	33,20	11,70	0,53
+0,26	10,95	28,74	35,80	28,25	9,37	0,09	+0,60	12,97	33,70	41,89	33,35	11,77	0,54
+0,27	11,01	28,88	35,98	28,40	9,44	0,10	+0,61	13,03	33,85	42,07	33,50	11,84	0,56
+0,28	11,07	29,03	36,16	28,55	9,51	0,11	+0,62	13,09	33,99	42,25	33,65	11,91	0,57
+0,29	11,13	29,17	36,34	28,70	9,58	0,12	+0,63	13,15	34,14	42,43	33,80	11,98	0,59
+0,30	11,19	29,32	36,52	28,85	9,66	0,13	+0,64	13,21	34,28	42,61	33,95	12,05	0,61
+0,31	11,25	29,47	36,70	29,00	9,73	0,14	+0,65	13,27	34,43	42,79	34,10	12,12	0,62
+0,32	11,31	29,61	36,88	29,15	9,80	0,16	+0,66	13,33	34,58	42,96	34,25	12,19	0,64
+0,33	11,37	29,76	37,06	29,30	9,87	0,17	+0,67	13,39	34,72	43,14	34,40	12,26	0,66
+0,34	11,43	29,90	37,24	29,45	9,94	0,18	+0,68	13,45	34,87	43,32	34,55	12,33	0,67
+0,35	11,49	30,05	37,42	29,60	10,01	0,20	+0,69	13,51	35,01	43,50	34,70	12,40	0,69
+0,36	11,55	30,20	37,59	29,75	10,08	0,21	+0,70	13,57	35,16	43,68	34,85	12,48	0,70
+0,37	11,61	30,34	37,77	29,90	10,15	0,22	+0,71	13,63	35,31	43,86	35,00	12,55	0,72
+0,38	11,67	30,49	37,95	30,05	10,22	0,24	+0,72	13,69	35,45	44,04	35,15	12,62	0,74
+0,39	11,73	30,63	38,13	30,20	10,29	0,25	+0,73	13,75	35,60	44,22	35,30	12,69	0,76
+0,40	11,78	30,78	38,31	30,35	10,36	0,26	+0,74	13,81	35,74	44,40	35,45	12,76	0,77
+0,41	11,84	30,93	38,49	30,50	10,43	0,27	+0,75	13,87	35,89	44,58	35,60	12,83	0,79
+0,42	11,90	31,07	38,67	30,65	10,50	0,29	+0,76	13,93	36,04	44,75	35,75	12,90	0,81
+0,43	11,96	31,22	38,85	30,80	10,57	0,30	+0,77	13,99	36,18	44,93	35,90	12,97	0,83
+0,44	12,02	31,36	39,03	30,95	10,64	0,32	+0,78	14,05	36,33	45,11	36,05	13,04	0,85
+0,45	12,08	31,51	39,21	31,10	10,71	0,33	+0,79	14,11	36,47	45,29	36,20	13,11	0,87
+0,46	12,14	31,66	39,38	31,25	10,78	0,35	+0,80	14,16	36,62	45,47	36,35	13,18	0,88
+0,47	12,20	31,80	39,56	31,40	10,85	0,36	+0,81	14,22	36,77	45,65	36,50	13,25	0,90
+0,48	12,26	31,95	39,74	31,55	10,92	0,38	+0,82	14,28	36,91	45,83	36,65	13,32	0,92
+0,49	12,32	32,09	39,92	31,70	10,99	0,39	+0,83	14,34	37,06	46,01	36,80	13,39	0,94
+0,50	12,38	32,24	40,10	31,85	11,07	0,40	+0,84	14,40	37,20	46,19	36,95	13,46	0,97
+0,51	12,44	32,39	40,28	32,00	11,14	0,41	+0,85	14,46	37,35	46,37	37,10	13,53	0,99
+0,52	12,50	32,53	40,46	32,15	11,21	0,43	+0,86	14,52	37,50	46,54	37,25	13,60	1,01
+0,53	12,56	32,68	40,64	32,30	11,28	0,44	+0,87	14,58	37,64	46,72	37,40	13,67	1,03
+0,54	12,62	32,82	40,82	32,45	11,35	0,46	+0,88	14,64	37,79	46,90	37,55	13,74	1,05

1	2	3	4	5	6	7	1	2	3	4	5	6	7
+0.89	14.70	37.93	47.08	37.70	13.81	1.07	+1.23	16.72	42.90	53.17	42.80	16.21	1.78
+0.90	14.76	38.08	47.26	37.85	13.89	1.09	+1.24	16.78	43.04	53.35	42.95	16.28	1.80
+0.91	14.82	38.23	47.44	38.00	13.96	1.11	+1.25	16.84	43.19	53.53	43.10	16.35	1.83
+0.92	14.88	38.37	47.62	38.15	14.03	1.13	+1.26	16.90	43.34	53.70	43.25	16.42	1.85
+0.93	14.94	38.52	47.80	38.30	14.10	1.15	+1.27	16.96	43.48	53.88	43.40	16.49	1.87
+0.94	15.00	38.66	47.98	38.45	14.17	1.18	+1.28	17.02	43.63	54.06	43.55	16.56	1.89
+0.95	15.06	38.81	48.16	38.60	14.24	1.20	+1.29	17.08	43.77	54.24	43.70	16.63	1.91
+0.96	15.12	38.96	48.33	38.76	14.31	1.22	+1.30	17.14	43.92	54.42	43.85	16.71	1.93
+0.97	15.18	39.10	48.51	38.90	14.38	1.24	+1.31	17.20	44.07	54.60	44.00	16.78	1.95
+0.98	15.24	39.25	48.69	39.05	14.45	1.26	+1.32	17.26	44.21	54.78	44.15	16.85	1.97
+0.99	15.30	39.39	48.87	39.20	14.52	1.28	+1.33	17.32	44.36	54.96	44.30	16.92	1.99
+1.00	15.35	39.54	49.05	39.35	14.59	1.30	+1.34	17.38	44.50	55.14	44.45	16.99	2.02
+1.01	15.41	39.69	49.23	39.50	14.66	1.32	+1.35	17.44	44.65	55.32	44.60	17.06	2.04
+1.02	15.47	39.83	49.41	39.65	14.73	1.34	+1.36	17.50	44.80	55.49	44.75	17.13	2.06
+1.03	15.53	39.98	49.59	39.80	14.80	1.36	+1.37	17.56	44.94	55.67	44.90	17.20	2.08
+1.04	15.59	40.12	49.77	39.95	14.87	1.38	+1.38	17.62	45.09	55.85	45.05	17.27	2.10
+1.05	15.65	40.27	49.95	40.10	14.94	1.41	+1.39	17.68	45.23	56.03	45.20	17.34	2.12
+1.06	15.71	40.42	50.12	40.25	15.01	1.43	+1.40	17.73	45.38	56.21	45.35	17.41	2.14
+1.07	15.77	40.56	50.30	40.40	15.08	1.45	+1.41	17.79	45.53	56.39	45.50	17.50	2.17
+1.08	15.83	40.71	50.48	40.55	15.15	1.47	+1.42	17.85	45.67	56.57	45.65	17.58	2.21
+1.09	15.89	40.85	50.66	40.70	15.22	1.49	+1.43	17.91	45.82	56.75	45.80	17.67	2.24
+1.10	15.95	41.00	50.84	40.85	15.30	1.51	+1.44	17.97	45.96	56.93	45.95	17.75	2.28
+1.11	16.01	41.15	51.02	41.00	15.37	1.53	+1.45	18.03	46.11	57.11	46.10	17.84	2.32
+1.12	16.07	41.29	51.20	41.15	15.44	1.55	+1.46	18.09	46.26	57.28	46.25	17.92	2.35
+1.13	16.13	41.44	51.38	41.30	15.51	1.58	+1.47	18.15	46.40	57.46	46.40	18.01	2.39
+1.14	16.19	41.58	51.56	41.45	15.58	1.60	+1.48	18.21	46.55	57.64	46.55	18.09	2.42
+1.15	16.25	41.73	51.74	41.60	15.65	1.62	+1.49	18.27	46.69	57.82	46.70	18.18	2.46
+1.16	16.31	41.88	51.91	41.75	15.72	1.64	+1.50	18.33	46.84	58.00	46.85	18.27	2.50
+1.17	16.37	42.02	52.09	41.90	15.79	1.66	+1.51	18.39	46.99	58.18	47.00	18.35	2.53
+1.18	16.43	42.17	52.27	42.05	15.86	1.68	+1.52	18.45	47.13	58.36	47.15	18.44	2.57
+1.19	16.49	42.31	52.45	42.20	15.93	1.70	+1.53	18.51	47.28	58.54	47.30	18.52	2.60
+1.20	16.54	42.46	52.63	42.35	16.00	1.72	+1.54	18.57	47.42	58.72	47.45	18.61	2.64
+1.21	16.60	42.61	52.81	42.50	16.07	1.74	+1.55	18.63	47.57	58.90	47.60	18.69	2.68
+1.22	16.66	42.75	52.99	42.65	16.14	1.76	+1.56	18.69	47.72	59.07	47.75	18.78	2.71

1	2	3	4	5	6	7	1	2	3	4	5	6	7
+1.57	18.75	47.86	59.25	47.90	18.86	2.75	+1.69	19.46	49.61	61.40	49.70	19.89	3.18
+1.58	18.81	48.01	59.43	48.05	18.95	2.78	+1.70	19.52	49.76	61.58	49.85	19.98	3.22
+1.59	18.87	48.15	59.61	48.20	19.03	2.82	+1.71	19.58	49.91	61.76	50.00	20.06	3.26
+1.60	18.92	48.30	59.79	48.35	19.12	2.86	+1.72	19.64	50.05	61.94	50.15	20.14	3.30
+1.61	18.98	48.45	59.97	48.50	19.21	2.89	+1.73	19.70	50.20	62.12	50.30	20.23	3.34
+1.62	19.04	48.59	60.15	48.65	19.29	2.93	+1.74	19.76	50.34	62.30	50.45	20.32	3.38
+1.63	19.10	48.74	60.33	48.80	19.38	2.97	+1.75	19.82	50.49	62.48	50.60	20.40	3.42
+1.64	19.16	48.88	60.51	48.95	19.46	3.00	+1.76	19.88	50.64	62.65	50.75	20.49	3.46
+1.65	19.22	49.03	60.69	49.10	19.55	3.04	+1.77	19.94	50.78	62.83	50.90	20.57	3.50
+1.66	19.28	49.18	60.86	49.25	19.63	3.08	+1.78	20.00	50.93	63.01	51.05	20.66	3.53
+1.67	19.34	49.32	61.04	49.40	19.72	3.11	+1.79	20.06	51.07	63.19	51.20	20.74	3.56
+1.68	19.40	49.47	61.22	49.55	19.80	3.15	+1.80	20.12	51.22	63.37	51.35	20.83	3.60

Hastighetsmätningarne hafva på anordnats, att medelhastigheten för hvarje en af profilerna skulle vid hvarje observationstillfälle. De hafva verkställts något olika och äro ofvan sinsemellan af något olika noggrannhet jämväl i afseende på tjälfria utförandet. Vid endel mätningar har sålunda vattenarean uppdelats i ofvan ett 30-tal rutor, i hvilkas midt hastigheten blifvit bestämd, hvarefter medelhastigheten för hvarje profilen beräknats. Då emellertid en så utförlig mätning kräft en tid af flere dagar, hvarunder bland annat förändringar i vattenstånd och vattenhastighet kunnat inträffa, har man i allmänhet nöjt sig med att bestämma hastigheten i något färre punkter i och för medelhastighetens erhållande. Sålunda hafva vid en del tillfällen ythastigheten jämte hastigheten på 1/3 och på 2/3 af djupet bestämts samt vid några endast ythastigheten, och därifrån hafva medelhastighetsvärdena

Kristiania. Denna olikformighet i observationerna, som delvis beror af den därpå, att olika personer mäst användas vid olika tillfällen, inverkar här emellertid icke i nämnvärd grad oförmånligt. På grund af stationernas beskaffenhet, de vertikala broarne och den jämna fallen, får sig vattenytet mänligen symmetriskt likformigt genom broarne. Därför har man genom endast färre antal detaljerade mätningar kunnat sluta sig till goda värden å medelhastigheten i de olika tvärsnitten.

Framrinnande vattenmängder och afloppskurva.

Genom att multiplicera medelhastigheten för hvarje tvärsnitt vid hvarje observationstillfälle med våta arean vid samma tillfälle har den genom hvarje tvärsnitt framrinnande vattenmängden bestämts. Summan af dessa vattenmängder, såväl vid Långbro som vid Kyrkogårdsbron, utgör den vid tillfället i fråga framrinnande vattenmängden i ån.

Dessa vattenmängder hafva grafiskt uppritats, hvarefter med ledning af dessamma en "afloppskurva" uppritats, hvilkens kurvas afstånd från en rät linie angifver den vattenmängd, som vid hvarje å skalan vid Kristianstad observeradt vattenstånd framrinner i Helgeån strax nedom Östra kanalens utlopp i samma å. Kurvan utgör ett medelvärde mellan de genom observationerna erhållna vattenmängderna, dock så att den mest öfverensstämmer med de värden, som ansetts vara tillförlitligast såväl på grund af tjäfva

mätningarnes större noggrannhet som och de yttre omständigheter, under hvilka de utförts, framförallt i afseende på vindriktningen och vindstyrkan. De mätningar, som utförts vid normalt vattenstånd i hafvet, d. v. s. då vattnet stått nära ± 0,0 à + 0,3 meter å skalan i Åhus, hafva ofvan förskrifvits större värde, och har följaktligen kurvan måst rättats efter de värden, som då erhållits, än de öfriga. Särskildt vid de låga vattenståndem, d. v. s. de som befunnits under + 0,30 meter å Kristianstads vattenståndsskala, hafva de observerade vattenmängderna visat dålig öfverensstämmelse sinsemellan beroende på vindens inverkan, hvarför noggrannt uppställt vid kurvans upprekonstruerande för dessa vattenstånd. Den har dock ofvan här kunnat fullt tillfredsställande bestämmas med hjälp af en del kontrollmätningar, som hösten 1901 vid då rådande låga vattenstånd utförts i en här för ändamålet tränga sektion i Helgeån något ofvanför Kristianstad.

Särskild ritning öfver afloppskurvan bifogas här å pl. 2.

I nedanstående tabell B anföres de genom afloppskurvan för Helgeå vid Kristianstad bestämda för hvarje vattenstånd förekommande vattenmängderna i kubikmeter per sekund.

Tabell B. Framrinnande vattenmängder i Helgeån vid Kristianstad medan Östra kanalens mynning, föder och Långbro

Skillnaden mellan vattenstånden i Helgeån och Kristianstadsviken	Vattenmängden i Helgeån per sekund	Skillnaden mellan vattenstånden i Kristianstadsviken och Helgeån	Vattenmängden i Helgeån per sekund	Skillnaden mellan vattenstånden i Kristianstadsviken och Helgeån	Vattenmängden i Helgeån per sekund	Skillnaden mellan vattenstånden i Kristianstadsviken och Helgeån	Vattenmängden i Helgeån per sekund	Skillnaden mellan vattenstånden i Kristianstadsviken och Helgeån	Vattenmängden i Helgeån per sekund	
1	2	1	2	1	2	1	2	1	2	
−0,25	5,9	−0,01	7,7	+0,23	14,9	+0,47	28,0	+0,71	48,1	
−0,24	5,9	±0,00	7,9	+0,24	15,3	+0,48	28,7	+0,72	49,1	
−0,23	5,9	+0,01	8,1	+0,25	15,7	+0,49	29,4	+0,73	50,1	
−0,22	5,9	+0,02	8,3	+0,26	16,1	+0,50	30,2	+0,74	51,1	
−0,21	6,0	+0,03	8,6	+0,27	16,5	+0,51	31,0	+0,75	52,1	
−0,20	6,0	+0,04	8,9	+0,28	16,9	+0,52	31,8	+0,76	53,1	
−0,19	6,0	+0,05	9,2	+0,29	17,3	+0,53	32,6	+0,77	54,1	
−0,18	6,0	+0,06	9,4	+0,30	17,8	+0,54	33,4	+0,78	55,1	
−0,17	6,0	+0,07	9,7	+0,31	18,3	+0,55	34,2	+0,79	56,1	
−0,16	6,0	+0,08	10,0	+0,32	18,8	+0,56	35,0	+0,80	57,2	
−0,15	6,0	+0,09	10,3	+0,33	19,4	+0,57	35,8	+0,81	58,2	
−0,14	6,0	+0,10	10,6	+0,34	20,0	+0,58	36,6	+0,82	59,2	
−0,13	6,1	+0,11	10,9	+0,35	20,6	+0,59	37,5	+0,83	60,2	
−0,12	6,1	+0,12	11,2	+0,36	21,2	+0,60	38,4	+0,84	61,3	
−0,11	6,1	+0,13	11,5	+0,37	21,8	+0,61	39,2	+0,85	62,4	
−0,10	6,1	+0,14	11,8	+0,38	22,4	+0,62	40,1	+0,86	63,4	
−0,09	6,2	+0,15	12,2	+0,39	23,0	+0,63	41,0	+0,87	64,5	
−0,08	6,3	+0,16	12,5	+0,40	23,6	+0,64	41,9	+0,88	65,6	
−0,07	6,4	+0,17	12,8	+0,41	24,2	+0,65	42,8	+0,89	66,7	
−0,06	6,5	+0,18	13,1	+0,42	24,8	+0,66	43,6	+0,90	67,8	
−0,05	6,7	+0,19	13,4	+0,43	25,4	+0,67	44,5	+0,91	68,8	
−0,04	6,9	+0,20	13,8	+0,44	26,0	+0,68	45,4	+0,92	69,9	
−0,03	7,1	+0,21	14,1	+0,45	26,6	+0,69	46,3	+0,93	71,0	
−0,02	7,4	+0,22	14,5	+0,46	27,3	+0,70	47,2	+0,94	72,1	

1	2	1	2	1	2	1	2	1	2
+0,95	73.2	+1.13	94.6	+1.31	120.5	+1,49	148,4	+1.67	178.1
+0,96	74.3	+1.14	95.9	+1.32	122.0	+1.50	150.0	+1,68	179.8
+0,97	75.4	+1.15	97.2	+1.33	123.5	+1.51	151.6	+1.69	181.5
+0,98	76.6	+1.16	98.5	+1.34	125.1	+1.52	153.2	+1.70	183.2
+0,99	77.8	+1.17	99.8	+1.35	126.7	+1.53	154.9	+1.71	184.8
+1.00	79.0	+1.18	101.2	+1.36	128.2	+1.54	156.6	+1.72	186.5
+1.01	80.1	+1.19	102.6	+1.37	129.7	+1.55	158.3	+1.73	188.2
+1.02	81.2	+1.20	104.0	+1.38	131.2	+1.56	159.9	+1.74	189.9
+1.03	82.4	+1.21	105.4	+1.39	132.8	+1.57	161.5	+1.75	191.6
+1.04	83.6	+1.22	106.9	+1.40	134.4	+1.58	163.2	+1.76	193.2
+1.05	84.8	+1.23	108.4	+1,41	135.9	+1.59	164.9	+1.77	194.9
+1.06	86.0	+1.24	109.9	+1,42	137,4	+1.60	166.6	+1.78	196.6
+1.07	87.2	+1.25	111, 4	+1.43	139.0	+1.61	168.2	+1.79	198.3
+1.08	88.5	+1.26	112.9	+1.44	140.6	+1.62	169.8	+1.80	200.0
+1.09	89.8	+1.27	114.4	+1.45	142.2	+1.63	171.5	+1.81	201.6
+1.10	91.0	+1.28	115.9	+1.46	143.7	+1.64	173.2	+1.82	203.3
+1.11	92.2	+1.29	117.4	+1,47	145.2	+1.65	174.9	+1.83	205.0
+1.12	93.4	+1.30	119.0	+1,48	146.8	+1.66	176.5	+1.84	206,7

Ofvanstående siffror i föregående tabell B angifva den afrinnande vattenmängden för ett observeradt vattenstånd utaf endast för de fall, att vattenståndet i Åtorp vid Helgeåns utlopp varit normalt d. v. s. legat nära nivåerna + 0,00 å + 0,30 meter å dåvarande skala och att nämnvärd blåst ej rådt.

Så snart vattenståndet i Åtorp står flera decimeter under det normala eller om starkare nordlig vind råder, sänkes vattenytan vid Kristianstad, och man erhåller då genom tabellens användande ett något för litet värde å den framrinnande vattenmängden. Innan tabellen användes, bör vid dylika fall siffran för det observerade vattenståndet

därför ökas med 0,05 à 0,10 meter, hvarigenom ett exaktare resultat erhålles. Sammanverka de båda ofvanstående faktorerna, bör den aflästa vattenståndssiffran ökas med 0,10 à 0,15, innan vattenmängden tökes ur tabellen.

Är däremot vattenståndet i Återjön flera decimeter högre än det normala eller råder stark sydlig vind, inträder en förhöjning af vattenytan vid Kristianstad, hvarigenom tabellen gifver ett för högt värde på den afrinnande vattenmängden. I dylika fall bör innan tabellen användes den observerade vattenståndssiffran minskas med cirka 0,10 meter. Råder samtidigt stark sydlig blåst och högt vattenstånd i Återjön, bör en korrektion göras genom minskning med 0,15 à 0,20 meter å den aflästa vattenståndssiffran, innan den afrinnande vattenmängden uppsökes ur tabellen.

De gjorda mätningarne hafva dessutom gifvit vid handen, hvilket ju ofven ligger i sakens natur, att nyssnämnda störande faktorer inverka mer vid de låga vattenstånden än vid de höga.

Å de här längre ner anförda medeltalen får afrinningen under månader eller år o. s. v. eller å de härpå grundade medeltalen inverka emellertid ofvan omtalade störingar ej nämnvärdt, enär de i olika riktning gående felen härvid till stor del torde kunna anses upphäfva hvarandras verkningar.

Då såsom här nämnts de nu omtalade störande olägenheterna under vissa förhållanden mycket inskränka noggrannheten

af de enskilda observationerna, hvar observationsplatsen får en utomstående möjligen synas mindre väl vald. Någon bättre plats har emellertid ej kunnat erhållas i granskapet. Längsbro är nämligen för dit afsedda ändamålet, oaktadt nu omtalade olägenheter, i flere afseenden fördelaktig, särskildt genom att erbjuda en jämn och under hela sektion, där vattnet har sig ovanligt regelbundet och genom att ligga omedelbart intill Kristianstad, på grund hvarav lättnad vinnes i att mera noggrant öfvervaka de dagliga observationerna och att verkställa kontrollmätningarne på de för dessa lämpligaste tider o. s. v.

I de ofvan omtalade rituningarne för åren 1892—1901 där vattenståndene grafiskt upptecknats, får Kristianstad med blå och får Åhus med violett färg, har medelvärdet af tabell B här ofvan för hvarje dag framräknade vattenmängderna i kubikmeter grafiskt åskådliggjorts genom röd färg.

Därjämte har i nedanstående tabeller C och D sammanställning gjorts af de under åren 1883—1901 förekommande högsta och lägsta vattenstånden samt tillhörande afrinning, hvarvid afrinningstalen hämtats direkt ur tabell B utan korrektion å det aflästa vattenståndet med hänsyn till vindriktning, vindstyrka och vattenstånd i hafvet. Någon sådan korrektion har nämligen ej kunnat utföras för observationerna under åren 1883—1888, enär uppgift om de nyssnämnda inverkande faktorerna

gräa denna tid saknas. För likformighetens skull har därför ansetts lämpligt, att ej göra korrektionen å de senare årens observationer. Därmot återfinnas i anmärkningskolumnen några anteckningar härom.

I kolumnen 5 finnes uppgift om storleken af afrinningen i liter per sekund och km² (= sekundliter per km²) af kalandersområdet ofvanför Kristianstad motsvarande den absoluta afrinningen angifven i kolumnen 4 å samma rad.

Då i praktiken ofta förekomma uppgifter om afrinning uttryckta i sekundliter per kvadratkilometer (/km²) i stället för, såsom i denna uppsats angifvits, sekundliter per hektar, anföres här lämpligt vid jämförelse mellan dessa olika uttryckssätt,

att 1 sekundliter per hektar motsvarar 100 sekundliter per kvadratkilometer (/km²),

hvadan de i tabellerna här förekommande talen för sekundliter per hektar multiplicerade med 100 uttrycka sekundliter per kvadratkilometer (/km²),

eller multiplicerade med 10 uttrycka kub.meter i sekunden per 100 kvadratkilometer d. v. s. per kvadratmyriil.

Tabell C. Absolut maximum per år.

År	Dag	Vattenstånd i meter	Afrinnande vattenmängd i kubikmeter per sekund	Afrinnande vattenmängd i sekundliter per qkm	Anmärkningar.
1	2	3	4	5	6.
1883	14-16 Nov.	1.34	125.1	0,312	
1884	4 Febr.	1.80	200.0	0,499	
1885	30 Okt.	1.14	95.9	0,239	
1886	3 April	1.62	169.8	0,424	
1887	24-26 Dec.	0,95	73.2	0,183	
1888	24 April	1.32	122.0	0,305	
1889	2-4 / 16-18 April [1]	1.16	98.5	0,246	[1] Den 16-18 April ovanstående stånd lägre i floden än den 2-4 April, hvarför vattenmängden den (16-18 April) antagligen understigit denna. Sorgen orsakade vindarna vid dessa tidpunkter.
1890	2-4 Maj	1.06	86.0	0,215	Vattenmängden på grund af vinden antagligen något för högt beräknad.
1891	20 Dec.	1.68	179.8	0,449	
1892	4 Febr.	1.34	125.1	0,312	
1893	17-20 Mars	1.55	158.3	0,395	
1894	16 Mars	1.49	148.4	0,370	
1895	14 Aug.	1.59	164.9	0,412	
1896	24 Mars	1.20	104.0	0,260	
1897	2 April	1.47	145.2	0,362	Vattenmängden på grund af vinden antagligen något för högt beräknad.
1898	3.15.17.21-25 April	1.40	134.4	0,335	Vattenmängden antagligen för högt beräknad på grund af vattenståndet i Ellen m. m. och synnerligen de vattenmängden 200,00 kbm.
1899	24-25 Jan.	1.84	206.7	0,516	
1900	29-31 Dec.	1.40	134,4	0,335	Vattenmängden antagligen för högt beräknad.
1901	1 Jan.	1.43	139.0	0,347	
Medeltal	—	—	137,4	0,343	

Tabell D. Absolut minimum per år.

År	Dag	Vattenstånd i meter	Afrinnande vattenmängd i kubikmeter per sekund	Afrinnande vattenmängd i sekundliter per qkm	Anmärkningar.
1	2	3	4	5	6.
1883	7 Juli	+0,16	12.5	0,031	

1	2	3	4	5	6.
1884	24–30 Sept.	−0,05	6.7	0,017	
1885	24 Juli	± 0,00	7,9	0,020	
1886	16 Nov.	−0,15	6.0	0,015	
1887	15 Juni	−0,21	6.0	0,015	Uppgiften saknas från Juli 1887
1888	30 Sept	+0,09	10.3	0,026	
1889	17–29 Juni 3 1–3 Juli 3	+0,09	10,3	0,026	Den 29 Juni framgick (på grund af vindförändrens) utsläppsmängden minskas och de följande dagarna
1890	2 Okt.	+0,15	12,2	0,030	Afflödesmängden samtidigt för låg (på grund af samtidig storm).
1891	28 Juli	+0,08	10,0	0,025	do do
1892	5.7–29 Aug.	+0,12	11,2	0,028	Afflödesmängderna den 5 och 29 Aug. (på grund af vindförändrens) något för låga.
1893	27–29 Juli	−0,03	7,1	0,018	
1894	7 Okt.	+0,08	10,0	0,025	
1895	11–13 Juni	± 0,00	7,9	0,020	Afflödesmängden något för låg
1896	22 Juni	+0,03	8,6	0,021	
1897	5 Juli	−0,06	6,5	0,016	
1898	3–4 Nov.	+0,09	10,3	0,026	Afflödesmängden antagligen något för hög.
1899	13 Juni 3 25 Okt. 3	± 0,00	7,9	0,020	Afflödesmängderna något för låga, uppgiften från tiden 1 Juli–25 Sept. osäkra.
1900	25 Juli	+0,03	8,6	0,021	Afflödesmängden antagligen något för låg.
1901	9 Nov.	−0,12	6,1	0,015	do do
Medeltal		—	—	8,7	0,022

Tabellerna C och D jämföra med hvarandra visa, att maximiafrinningen (24–25 Januari 1899) utgjort omkring 206,7 kub. meter per sekund, motsvarande 0,516 sek. liter per hektar, under det att minimiafrinningen (16 Nov. 1886 och 15 Juni 1887 (?)) uppgått till endast 6.0 kub. meter per sekund, motsvarande 0,015 sek. liter per ha, således blott 3% af maximum.

De enligt dit förda och därjämte grafiskt upptecknade afrinnande vattenmängderna i kbm. per sek. hafva gjort det lätt att uträkna afrinnande vattenmängden i millioner kubikmeter för månad och halfår, hvilka siffror bland andra återfinnas i den längre fram i annat sammanhang

anförda tabell I.

Dessa siffror äro erhållna genom att använda de uträknade medelafrinningen per år, sommarhalfår och vinterhalfår för åren 1892 – 1901 såväl i l/km. per sek. för hela nederbördsområdet ofvan Kristianstad som i sekundsliter per hektar. Dessa medeltal återfinnas i nedanstående tabeller E, F och G. Sommarhalfåret räknas motsvara tiden 1/Maj – 31/Oktober och vinterhalfåret tiden 1/Nov. – 30/April.

Tabell E. Medelafrinning per år.

År	l/km. per sek	Sek. liter per ha	
1892	41,78	0,104	
1893	36,04	0,090	
1894	47,12	0,118	
1895	48,64	0,121	
1896	36,16	0,090	
1897	44,21	0,110	
1898	54,30	0,136	
1899	45,74	0,114	
1900	43,56	0,109	
1901	37,46	0,094	
Medeltal	43,50 [1]	0,109 [1]	[1] Motsvarande vattenstånd vid det vattenstånd, vid hvilket årsmedelvattenmängden framgår är + 0,66 meter mätt å Kristianstadsskalan.

Tabell F. Medelafrinning per sommarhalfår (1/Maj – 31/Okt.)

År	l/km. per sek	Sek. liter per ha	År	l/km. per sek.	Sek. liter per ha	
1892	31,35	0,078	1897	34,91	0,087	
1893	17,23	0,043	1898	49,38	0,123	
1894	25,88	0,065	1899	13,06	0,033	
1895	34,02	0,085	1900	21,86	0,055	[1] Motsvarande vattenstånd vid det vid hvilket sommarmedelvattenmängden framgår är + 0,46 meter å Kristianstadsskalan.
1896	21,33	0,053	1901	21,33	0,053	
		Medeltal		27,04 [1]	0,067 [1]	

Tabell G. Medelafrinning per vinterhalfår (1 Nov. – 30 April)

År	Nbm. per sek.	Sek. liter per ha[a]
1892 – 1893	42.33	0.106
1893 – 1894	75.13	0.188
1894 – 1895	52.62	0.131
1895 – 1896	66.69	0.166
1896 – 1897	53.73	0.134
1897 – 1898	60.59	0.151
1898 – 1899	79.44	0.198
1899 – 1900	50.67	0.126
1900 – 1901	69.73	0.174
Medeltal	61.21 [1]	0.153 [1]

[1] Motsvarande vattenstånd = + 0.84 meter mätt å Kristianstadsskalan.

Afrinningens beroende af nederbörd och temperatur.

De i det föregående lämnade uppgifterna om framrinnande vattenmängderna i Helgeå vid olika tidpunkter och under olika tider äro naturligtvis redan i och för sig af stor betydelse i flera afseenden, men vinna betydligt i värde och intresse genom att sammanställas med observationer angående ortens nederbörds- och temperaturförhållanden, hvarom en kort utredning här nedan lämnas.

Uppgift om den inom nederbördsområdet fallna nederbörden har hämtats ur Månadsöversigt af Vädrleken i Sverige för landtbruksändamål, hvilken utgifves af Doktor H. E. Hamberg. Områdets nederbörd per månad har, som af nedanstående tabell H framgår, beräknats såsom medeltal af nederbörden å tre å fem olika stationer belägna inom nederbördsområdet eller i dess omedelbara närhet. Då uppgiften från tillräckligt antal lämpligt belägna stationer saknas under hela den tid – åren 1892 – 1901 – som nedanstående undersökningar omfatta, har blifvit

möjligt att taga uppgifterna från olika stationer under olika tider, hvilket om det ej direkt förminskar medeltalens värde, dock om möjligt bort undvikas.

I detta sammanhang torde dessutom vara lämpligt framhålla, att observerad eller i nederbördsmätare uppsamlad nederbörd ej är det samma som fallen nederbörd. Enligt samstämmiga uttalanden från flera författare är den i verkligheten fallna nederbörden alltid större än den uppsamlade och detta så afsevärdt, att den i allmänhet är 20 % à 25 % större än den i de oftast brukliga, utan särskilda skyddeskärmar försedda regnmätarne uppsamlade regnmängden.

I nedanstående tabell II finnes afsedd medeltemperaturen per månad kl. 8 f.m. i Kristianstad upptagen, och äro afsedda siffror hämtade ur ofvan omtalade af Dr. Hamberg utgifna månadsöfversigt.

Tabell II. Nederbörd och temperatur inom Helgeåns nederbördsområde.

År och månad	Nederbörd i millimeter						Skillnaden i procent emellan Kristianstad och medeltalet för de 4 stationerna
	i Kristianstad 5	i Maglby 81	i Bergön 161	i Ljungby 148		Medeltal	
1	2	3	4	5	6	7	8
1892							
Januari	25.6	22.4	24.8	46.6		29.9	− 2.5
Februari	14.0	4.7	24.8	25.9		17.4	− 1.6
Mars	25.9	14.7	18.8	16.6		19.0	− 0.7
April	46.6	57.0	55.1	42.4		50.3	+ 4.1
Maj	38.2	33.3	42.8	48.1		40.6	+ 10.3
Juni	98.9	70.7	115.6	112.4		99.4	+ 14.1
Juli	35.6	29.5	32.9	64.2		40.1	+ 15.1
Augusti	66.1	100.6	135.8	109.0		102.9	+ 14.8

1	2	3	4	5	6	7	8
Sept.	53.7	43.9	77.0	71.5		61.5	+12.3
Okt.	99.2	109.3	64.9	69.2		85.7	+6.5
Nov.	9.3	9.7	12.9	13.7		11.4	+3.5
Dec.	23.2	17.2	33.8	35.0		27.3	−2.6
1893							
Jan.	16.3	14.8	19.6	24.6		18.8	−7.8
Feb.	51.1	46.2	51.0	40.6		47.5	−4.9
Mars	11.9	12.4	15.7	21.1		15.3	+0.9
April	6.3	4.6	14.3	18.3		10.9	+5.0
Maj	34.6	44.8	56.3	66.5		50.1	+9.9
Juni	20.8	25.1	42.4	37.8		31.5	+15.3
Juli	75.9	66.3	101.1	138.7		95.5	+17.3
Aug.	46.3	61.8	52.1	37.5		49.4	+15.8
Sept.	39.2	61.9	61.9	109.9		68.2	+10.5
Okt.	73.0	92.3	104.2	99.3		92.2	+8.8
Nov.	31.5	51.4	39.2	44.6		42.9	+1.5
Dec.	37.7	23.3	38.8	58.6		39.6	+2.4
1894							
Jan.	25.5	33.0	49.9	80.0		47.1	−0.3
Feb.	26.2	31.2	45.1	66.1		42.4	+0.7
Mars	33.0	29.9	43.8	43.0		37.4	+2.0
April	55.7	54.4	40.8	57.5		52.1	+6.5
Maj	60.3	80.3	75.2	63.1		70.0	+10.5
Juni	28.1	22.7	29.8	23.5		26.0	+14.9
Juli	79.9	74.9	119.4	121.5		98.9	+17.7
Aug	91.0	83.2	86.0	66.3		81.6	+15.3
Sept.	28.1	24.0	45.1	35.4		33.2	+9.4
Okt.	77.4	67.2	49.9	49.7		61.1	+5.5
Nov.	29.7	41.1	47.1	57.4		43.8	+6.1
Dec.	24.5	29.6	39.3	43.2		34.2	+1.7
1895							
Jan.	37.0	23.0	17.5	18.7		24.1	−3.2
Feb.	21.4	—	25.7	29.3		25.5	−8.4
Mars	34.2	23.2	40.4	47.9		36.4	−0.7

1	2	3	4	5	6	7	8
April	16.1	13.2	23.5	32.5		21.3	+5.4
Maj	47.0	41.2	29.6	40.1		39.5	+12.6
Juni	37.2	49.0	62.2	88.0		59.1	+15.4
Juli	59.6	124.4	174.8	129.8		122.2	+16.2
Aug.	97.4	114.9	100.3	119.3		108.0	+15.6
Sept.	8.3	10.6	15.9	23.3		14.5	+12.3
Okt.	68.0	81.7	76.9	71.2		74.5	+6.3
Nov.	74.1	88.4	63.0	71.6		74.3	+3.3
Dec.	35.9	38.4	39.7	63.0		44.3	−0.6
1896					Juni–Juli	57 m.	
Jan.	7.4	11.2	18.8	25.8		15.8	−0.5
Feber.	7.8	14.9	3.6	12.9		9.8	+0.4
Mars	66.7	56.1	—	85.1		69.3	+1.7
April	29.9	26.1	—	35.6		30.5	+4.7
Maj	44.6	28.7	—	50.7		41.3	+10.9
Juni	38.4	56.3	—	90.6		61.8	+18.1
Juli	39.2	46.5	32.9	66.7		46.3	+17.7
Aug.	69.6	69.8	88.0	80.2		76.9	+14.9
Sept.	47.8	57.7	87.6	72.7		66.5	+11.6
Okt.	69.1	72.9	92.9	92.7		81.9	+7.8
Nov.	14.2	33.0	23.8	30.3		25.3	+1.7
Dec.	18.0	18.9	20.3	34.5		22.9	−0.5
1897.							
Jan.	43.6	15.3	20.7	21.2	—	25.2	−3.3
Feber.	8.8	12.7	21.9	26.6	—	17.5	−3.1
Mars	67.0	73.1	68.0	68.1	—	69.1	+0.9
April	20.7	22.9	34.0	40.5	—	29.5	+4.9
Maj	25.3	21.5	28.0	43.9	40.5	31.8	+11.4
Juni	30.3	25.4	12.1	65.0	17.1	30.0	+16.3
Juli	123.4	119.7	125.3	142.6	98.7	121.9	+16.9
Aug.	66.0	59.3	111.0	110.8	101.8	89.8	+17.7
Sept.	62.6	70.7	—	112.1	121.1	91.6	+11.3
Okt.	10.8	15.6	—	19.5	23.6	17.4	+5.6
Nov.	21.1	29.2	—	41.3	—	30.5	+2.8

1	2	3	4	5	6	7	8
Dec.	17.6	29.4	—	44.0	—	30.3	+1.6
1898.							
Jan.	20.2	32.3	—	39.5	—	30.7	+2.4
Feber.	38.0	32.2	—	41.6	—	37.3	± 0.0
Mars	89.1	—	—	64.8	—	77.0	+0.9
April	45.9	28.0	—	37.2	—	37.0	+3.6
Maj	79.0	68.8	—	148.3	90.9	96.8	+9.4
Juni	61.1	41.2	—	94.0	88.2	71.1	+14.3
Juli	57.2	31.7	—	141.8	—	76.9	+14.2
Aug.	59.4	38.5	—	97.3	—	65.1	+15.0
Sept.	40.3	31.7	—	34.1	—	35.4	+11.0
Okt.	13.1	—	—	6.2	—	9.7	+6.5
Nov.	42.7	32.1	—	63.8	—	46.2	+4.9
Dec.	80.8	76.2	—	173.5	—	110.2	+3.3
1899							
Jan.	56.2	51.9	—	65.2	—	57.8	+0.3
Feber.	34.1	22.6	—	50.0	—	35.6	± 0.0
Mars	19.1	—	—	40.0	—	29.6	−0.4
April	41.7	29.9	—	58.9	—	43.5	+5.3
Maj	17.6	5.3	—	20.0	—	14.3	+10.1
Juni	31.7	19.4	—	43.9	—	31.7	+13.9
Juli	48.6	20.1	—	87.5	—	52.1	+18.6
Aug.	28.0	56.4	—	42.9	—	42.4	+14.6
Sept.	82.2	56.3	—	122.1	—	86.9	+11.6
Okt.	28.1	27.4	—	75.3	—	43.6	+7.0
Nov.	30.3	41.0	—	60.8	—	44.0	+6.4
Dec.	38.2	32.2	—	32.7	—	34.4	−0.5
1900							
Jan.	52.4	29.4	—	65.1	—	49.0	−1.0
		Explute 146 m.					
Feber.	58.7	90.4	—	54.6	—	67.9	−2.7
Mars	32.9	48.4	—	24.6	—	35.3	−1.4
April	24.6	43.0	—	34.7	—	34.1	+4.2
Maj	14.5	17.7	—	14.0	—	15.4	+8.6

1	2	3	4	5	6	7	8
Juni	31.5	30.4	—	42.3	—	34.7	+15.7
Juli	47.4	39.8	—	77.7	—	55.0	+17.9
Aug.	124.9	99.9	—	127.4	—	117.4	+16.4
Sept.	33.2	51.4	—	68.7	—	51.1	+12.2
Okt.	105.0	116.3	—	138.9	—	120.1	+7.4
Nov.	40.8	45.2	—	47.4	34.6	42.0	+4.5
Dec.	59.5	98.5	—	91.8	114.8	91.2	+3.1
1901.							
Jan.	20.5	29.6	—	26.4	33.4	27.5	−3.4
Febr.	13.0	16.3	—	14.3	18.9	15.6	−5.7
Mars	40.1	65.4	—	45.9	48.6	50.0	−0.5
April	41.1	—	—	—	34.0	37.6	+5.3
Maj	49.7	—	—	—	50.7	50.2	+11.3
Juni	93.3	99.5	—	68.0	89.0	87.5	+15.0
Juli	31.5	33.2	—	31.2	34.8	32.2	+20.0
Aug.	27.7	86.1	—	80.4	166.9	90.3	+17.1
Sept	19.8	36.3	—	23.1	21.1	25.1	+12.5
Okt.	28.5	27.4	—	28.5	41.2	31.4	+9.7
Nov.	59.5	105.3	—	88.7	84.0	84.4	+1.2
Dec.	41.2	64.6	—	58.3	63.7	57.0	−0.1

På grund af ofvanstående medeltalssiffror har för hvarje månad beräknats den medelhöjd i kubikmeter per sekund, hvilken fallit å nederbördsområdet. Dessa siffror återfinnas i Tab. I här nedan, hvilken dessutom innehåller uppgift om den afrunna vattenmängden såväl i kubikmeter per sekund som totalantalet kubikmeter för hvarje månad.

För jämförelse mellan den såsom medelhöjd fallna regnmängden och den afrunna hafva dessa tal här blifvit sammanförda i tvenne summor för hvarje år, den ena representerande vinterns den andra sommarens

nederbörd. Att verkställa denna indelning efter köldperioder och vårflod, som få alldra mera nordligt belägna vattendrag varit möjligt och som i vissa bracklyger blifvit åstadkommet, har här ej ansetts lämpligt. Vid granskning af kurvorna för vattenståndet i Helgeån vid Kristianstad synes nämligen genast, att det för nordligare belägna vattendrag så karakteristiska vårflödet ej här intager en så framstående plats eller är af så dominerande storlek som för dessa. Ett flöde inträffar visserligen oftast på våren, men tämligen obestämdt till tiden — ibland redan i Januari, ibland i April och Maj — och är detta dessutom ofta ej större, än att andra under året inträffande flöden väl kunna mäta sig med detsamma. Enstaka år — såsom år 1887 — inträffade intet vårflöde alls. Detta är vore nämligen låga vattenstånd rådande under hela tiden mellan 1 Januari och 1 December. Vårflödena härrora sig vanligen endast från de snömassor, som kunna hafva samlats inom nederbördsområdets nordliga delar. Inom de sydligare trakterna förekomma däremot inga längre köldperioder, hvarför inom dessa möjligen fallen snö ej kunna samla sig till någon nämnvärd mäktighet.

På grund häraf har nederbörden sammanförts halfårsvis eller tiderna 1 April — 30 September och 1 Oktober — 31 Mars. Afrinningen har åtven sammanräknats under dessa perioder, hvardera om 6 månader, men då vid en granskning af siffrarna för nederbörd och afrinning det visat sig, att den fallna neder-

bäräden i allmänhet mindre karaktäriserar den inträffande månadens vattenafrinings-förhållanden i Helgeån vid Kristianstad än den kommande, har denna sammanslagning i stället verkställts för tiden 1 Maj – 31 Oktober (sommarhalvåret) och tiden 1 Nov. – 30 April (vinterhalvåret).

Förhållandet mellan den uppmätta nederbäräden samt afrinningen per halvår har i kolumn 11 af tabell I uträknats i procent samt förhållandet mellan afrinningen och den verkliga fallna nederbäräden, då denna befunnits vara 20 % större än den uppmätta här i kolumnen 12 likaledes uttryckta i procent. I tabellen har därjämte införts dels medelnederbäräden för vattensamlingsområdet per månad beräknad i kubikmeter per sekund, och dels den afrunna vattenmängden i sekundliter per kvadratkilometer för hvarje månad.

Att de i det föregående omnämnda planscherna lagda månadsmedeltalen för såväl de afrinnande vattenmängderna som för nederbäräden, allt i kubikmeter per sekund å hela nederbördsområdet grafiskt framställts med respektive röda och gröna linier, hvarjämte å samma planscher månadsmedeltalen för den i Kristianstad kl. 8 hvarje förmiddag observerade temperaturen (grader Celsius) införts med svarta linier.

På särskild planscher i förminskad skala lagts förenämnda månadsmedeltal för afrinning, nederbörd och temperatur under hela tioårsperioden 1892 – 1901 grafiskt framställda, hvarvid dit med gjorts

blå färg belagda fältet uttrycken totala afrinningen och det med mörkare blå färg totala nederbörden allt i kub.meter för hela tioårsperioden, hvarjämte det med grå färg belagda fältet angifver medeltemperaturen.

Förmämnda planerade bifogas denna upplaga såsom pl. 3.

Tabell I. Jämförelse mellan nederbörd och afrinning m. m.

År och månad	Nederbörd: i mm	Nederbörd: Sum mm per kvadr.	Nederbörd: Totala nederbördsområdet: i kbm per sek.	Nederbörd: Totala nederbördsområdet: Millioner kbm	Nederbörd: Totala nederbördsområdet: Sum kbm per kvadr.	Afrunnen vattenmängd: kbm per sek.	Afrunnen vattenmängd: Millioner kbm	Afrunnen vattenmängd: Sum kbm per kvadr.	Afrunnen vattenmängd: i sekundliter per kvadr.	Afrunnen vattenmängd: % af den uppmätta nederbörden (per kvadr.)	Afrunnen vattenmängd: % af den totala nederbörden (per kvadr.)	Anmärkningar.
1	2	3	4	5	6	7	8	9	10	11	12 [2]	13.
1892												[1] Den "totala nederbörden" har beräknats vara 20% större än den medelst regnmätare uppmätta.
Jan.	29.9		44.72	119.78		92.76	248.45		0,232			
Feber.	17.4		27.82	69.76		86.59	216.96		0,216			
Mars	19.0	66.3 [11]	28.42	76.11	265.59 [11]	32.83	87.93		0,082			[12] Här endast summan af tre respektive fyra månader.
April	50.3		77.74	201.50		40.03	103.76	257.10 [13]	0,100	—	—	
Maj	40.6		60.72	162.64		49.32	132.10		0,123			
Juni	99.4		153.63	398.20		23.65	61.30		0,059			
Juli	40.1		59.98	160.64		25.25	67.63		0,063			
Aug.	102.9		153.91	412.22		13.25	35.49		0,033			
Sept.	61.5	394.8	95.05	246.37	1581.57	22.05	57.15		0,055			
Okt.	85.7		128.18	343.32		54.05	144.77	498.44	0,135	31.5%	26.3%	
Nov.	11.4		17.62	45.67		37.78	97.93		0,094			
Dec.	27.3		40.83	109.36		25.31	67.79		0,063			
1893												
Jan.	18.8		28.12	75.31		23.74	63.59		0,059			
Feber.	47.5		78.11	190.29		16.82	40.69		0,042			
Mars	15.3	206.0	22.88	61.29	825.24	106.30	284.71		0,265			
April	10.9		16.85	43.67		41.41	107.33	662.04	0,103	80.3%	66.9%	
Maj	50.1		74.93	200.70		17.53	46.95		0,044			
Sept.	61.0			244.37	2672.46		46.95	1617.58				

1	2	3	4	5	6	7	8	9	10	11	12	13
Sept	61.0			244.37	2672.40		46.95	1817.58				
Juni	31.5		48.68	126.19		11.45	29.68		0,029			
Juli	95.5		142.84	382.57		8.14	21.80		0,020			
Aug.	49.4		73.89	197.90		8.51	22.79		0,021			
Sept.	68.2	305.6	105.40	273.21	1224.24	13.81	35.80		0,034			
Okt.	92.2		137.90	369.35		43.64	116.89	273.91	0,109	22,4%	18,6%	
Nov.	42.9		66.30	171.86		60.63	157.15		0,151			
Dec.	39.6		59.23	158.64		78.05	209.05		0,195			
1894												
Jan.	47.1		70.44	188.68		56.60	151.60		0,141			
Febr.	42.4		70.21	169.85		111.10	268.77		0,277			
Mars	37.4	301.6	55.94	149.82	1208.20	101.82	272.71		0,254			
April	52.1		80.52	208.71		44.62	115.66	1174.94	0,111	97,2%	81,0%	
Maj	70.0		104.70	280.42		36.12	96.74		0,090			
Juni	96.0		40.19	104.16		25.53	66.17		0,064			
Juli	98.9		147.92	396.19		14.65	39.24		0,037			
Aug.	81.6		122.05	326.89		32.42	86.83		0,081			
Sept.	33.2	361.8	51.31	133.00	1449.37	30.37	78.72		0,076			
Okt.	61.1		91.39	244.77		16.36	43.82	411.52	0,041	28,4%	23,7%	
Nov.	43.8		67.69	175.46		63.58	164.80		0,159			
Dec.	34.2		51.15	137.01		37.66	100.87		0,094			
1895												
Jan.	24.1		36.04	96.54		44.16	118.29		0,110			
Febr.	25.5		42.22	102.15		25.46	61.59		0,064			
Mars	36.4	225.1	57.44	145.82	901.75	39.35	105.40		0,098			
April	21.3		32.92	85.33		104.93	271.98	822.93	0,262	91,3%	76,0%	
Maj	39.5		59.08	158.24		26.34	70.55		0,066			
Juni	59.1		91.34	236.75		10.98	28.46		0,027			
Juli	122.2		182.77	489.53		20.21	54.13		0,050			
Aug.	108.0		161.53	432.65		95.29	255.22		0,238			
Sept.	14.5	314.6	22.41	58.09	1464.59	26.43	68.51		0,066			
Okt.	74.5		111.43	298.45		23.87	63.93	540.80	0,060	37,0%	30,9%	
Nov.	74.3		114.83	297.65		86.30	223.49		0,215			
Dec.	44.3		66.26	177.47		79.20	212.13		0,198			
Sept.	193.1			779.57	8916.55		435.82	5041.48				

1	2	3	4	5	6	7	8	9	10	11	12	13.
Fyst.	193.1			773.57	8916.55		435.32	5041.45				
1896.												
Jan.	15.8		23.63	63.29		45.70	124.40		0,114			
Febr.	9.8		15.67	39.26		53.20	133.30		0,133			
Mars	69.3	288.0	103.65	277.62	1153.72	72.20	193.38		0,180			
April	30.5		47.14	122.18		63.18	163.76	1048.46	0,168	90.9%	75.7%	
Maj	41.3		61.77	165.45		27.96	74.89		0,070			
Juni	61.8		95.51	247.57		13.70	35.51		0,034			
Juli	46.3		69.25	185.48		13.56	36.32		0,034			
Aug.	76.9		116.02	308.06		14.27	32.86		0,031			
Sept.	66.5	323.3	102.78	266.40	1295.14	22.22	57.59		0,055			
Okt.	81.9		122.49	328.09		38.06	101.94	339.11	0,095	26.2%	21.8%	
Nov.	25.3		39.10	101.35		50.21	130.14		0,125			
Dec.	22.9		34.25	91.74		22.92	61.39		0,057			
1897.												
Jan.	25.2		37.69	100.95		47.82	74.51		0,069			
Febr.	17.5		28.98	70.11		35.67	86.29		0,089			
Mars	69.1	241.9	103.35	276.81	969.05	95.13	254.80		0,237			
April	29.5		46.59	118.18		89.93	233.10	840.23	0,224	86.7%	72.2%	
Maj	31.8		47.56	127.39		38.74	103.76		0,097			
Juni	30.0		46.37	120.18		13.42	34.78		0,033			
Juli	121.9		182.32	488.33		15.31	41.01		0,038			
Aug.	89.8		134.31	359.74		24.22	64.87		0,060			
Sept.	91.6	394.6	141.57	366.95	1580.77	63.34	164.18		0,158			
Okt.	17.4		26.03	69.71		54.63	146.32	554.92	0,136	35.1%	29.3%	
Nov.	30.5		47.14	122.18		19.98	51.79		0,050			
Dec.	30.3		45.32	121.38		51.81	138.77		0,129			
1898.												
Jan.	30.7		45.92	122.99		45.48	121.81		0,114			
Febr.	37.3		61.76	149.42		57.99	133.03		0,137			
Mars	77.0	223.2	115.17	308.46	894.14	78.10	209.18		0,195			
April	37.0		57.18	148.22		113.04	293.00	947.58	0,282	106.0%	88.3%	
Maj	96.8		144.78	387.78		89.29	239.15		0,223			
Juni	71.1		109.89	284.83		52.23	135.38		0,130			
Juli	71.9		115.02	308.06		71.25	190.84		0,178			
Fyst.	281.8			1128.89	1480.97		565.37	8772.18				

1	2	3	4	5	6	7	8	9	10	11	12	13
Sept	281.8			1128.89	1489.37		565.37	8772.18				
Aug.	65.1		97.37	264.79		41.48	111.10		0,104			
Sept.	35.4	382.3	54.71	141.81	1531.49	19.24	49.87		0,048			
Okt.	9.7		14.51	38.86		21.89	58.63	784.97	0,053	51,3%	42,7%	
Nov.	46.2		71.40	185.08		14.19	36.78		0,035			
Dec.	110.2		164.82	441.46		79.85	133.52		0,124			
1899.												
Jan.	57.8		86.45	231.55		152.79	408.43		0,381			
Febr.	35.6		58.95	142.61		134.25	324.78		0,335			
Mars	29.6	489.1	44.27	118.58	1158.14	65.58	175.65		0,164			
April	43.5		67.23	174.26		64.92	163.09	1242.25	0,157	107,3%	89,4%	
Maj	14.3		21.39	57.29		23.56	63.10		0,059			
Juni	31.7		48.99	126.99		10.19	26.41		0,025			
Juli	52.1		77.92	208.71		9.62 [XI]	25.77		0,024			[XI] Observerat endast 1-8 Juli. Antagen samma medelsiffra för månaden.
Aug.	42.4		63.41	169.85		9.00 [XII]	24.11		0,022			[XII] Ingen observation i augusti. Antagen samma medelsiffra.
Sept	86.9	270.9	134.31	348.12	1085.22	11.28 [XIII]	29.24		0,028			[XIII] Observerat endast 16-30 September. Antagen samma medelsiffra för månaden.
Okt.	43.6		65.21	174.66		14.56	39.00	207.63	0,036	19,1%	15,9%	
Nov.	44.0		68.00	176.26		25.49	66.07		0,064			
Dec.	34.4		51.45	137.81		36.11	96.72		0,090			
1900.												
Jan.	49.0		73.29	196.29		25.83	69.18		0,064			
Febr.	67.9		102.44	272.01		55.68	134.70		0,139			
Mars	35.3	274.2	52.80	141.41	1098.44	78.12	209.24		0,195			
April	34.1		52.70	136.60		83.50	216.43	792.34	0,208	74,1%	60,1%	
Maj	15.4		23.03	61.69		40.03	107.22		0,100			
Juni	34.7		53.63	139.01		13.51	35.02		0,034			
Juli	55.0		82.26	220.33		11.15	29.86		0,028			
Aug.	117.4		175.59	470.30		14.57	39.02		0,036			
Sept.	51.1	307.7	78.98	204.71	1232.64	11.42	29.70		0,029			
Okt.	120.1		179.63	481.12		39.86	106.76	347.58	0,099	28,2%	23,5%	
Nov.	42.0		64.91	168.25		63.58	164.80		0,159			
Dec.	91.2		136.41	365.35		86.48	231.63		0,216			
1901												
Jan.	27.5		41.13	110.17		88.50	237.04		0,221			
Febr.	15.6		25.83	62.49		45.80	110.80		0,114			
Sept.	296.4			1187.38	4092.30		744.27	2141.95				

1	2	3	4	5	6	7	8	9	10	11	12	13.
Sept.	296,4			1187,38	2095,30		744,27	1214,95				
Mars	50,0	341.4	74,78	200.30	1387,48	44.00	117,85		0,110			
April	37,6		58.11	150,63		88.11	228,38	1090,50	0,220	78,4 %	65,5 %	
Maj	50,2		75,08	201.10		42.18	112,97		0,105			
Juni	87,5		135,24	350,53		32.73	84,84		0,082			
Juli	32.2		48,16	128,99		18.50	49,55		0,046			
Aug.	90.3		135,06	361.74		10.55	28,26		0,026			
Sept.	25.1	322.9	38,79	100.55	1293,54	14.23	36,88		0,036			
Okt.	31,4		46,96	125.79		9.92	26.57	339,07	0,025	24,2 %	21,8 %	
Nov.	84,4		130,44	338.11		14.89	38,59		0,037			
Dec.	57.0	172,8	85,25	228.34	692.24	40,96	109,71	148.30	0,102			
Summa					2428,76			1374,52				

Nu anförda tabell I skulle visserligen kunna gifva anledning till en mängd förklaringar och en mängfald utredningar af flera intressanta enskildheter, men som den för tabellen verkligt intressanta de och med hydrografien något förtrogne torde med tillhjälp af samma tabell, dessa helst jämte förda med samtliga här angifna grafiska uppställningar, lemna utan svårighet härleda de viktigaste och mest allmännyttiga slutledningar, som förekeildt i praktiken kunna vara behöfliga, ansen sig underteknad böra afsluta förutsände uppsats med endast följande omnämnande och sammandrag.

Afrinningen i procent af den uppmätta nederbörden är, som äfven af tabellen framgår, och som redan förut är anfördt (Jfr. tabellen I kolumn 11) beräknad såsom följande emellan afrinningen under halfåren 1 Maj – 31 Okt. samt 1 Nov. – 30 April och nederbörden under de en månad längre tillbaka i tiden liggande halfåren 1 April – 30 Sept. samt 1 Okt – 31 Mars. Denna periodändelning, som ansetts vara den för här ifrågavarande för-

hållanden lämpligaste, har emellertid en del brister, af hvilka följande plifva lättast synliga. Efter en sommar och höst med stor regnmängd blelst i samband med låg medeltemperatur inträffar vanligen följande vinter och vår under tiden 1. Jan. – 30 April en ganska stor afrinning och detta äfven om nederbörden under vinterhalfåret ej varit stor. Detta vill tyda därpå, att förenämnda afrinning i viss mån härrör från den nederbörd, som fallit redan föregående sommar, utan tvifvel de opalitalandiga apparaterna och tillvägagångssätt, som gemenligen användas för nederbördens uppsamlande.
Enligt hvad redan är antydt, erhålles nämligen i de vanliga nederbördsmätarne icke hela den fallna nederbörden utan

oftast blott omkring 80 % däraf. Dessutom kunna vattendragen tillföras vatten äfven från underjordiska gångar härledande sig från andra trakter utom vattensamlingsområdet. För att visa den inverkan, som den ofullständiga nederbördsmätningen och dylikt utöfvar, har i kolumnen K afrinningen i procent af den fallna nederbörden jämväl angifvits, då denna senare beräknats vara 20 % större än den uppmätta. De i kolumn II angifna värdena kafva dock större betydelse såsom varande grundade på direkta om än några ofullkomliga mätningar.

Tabellen I visar vidare att sommarafrinningen i procent af den uppmätta nederbörden varierar mellan 19.1 % (år 1899) och 51.3 % (år 1898) och att medeltalet för åren 1892 – 1901 utgör 30.5 %. Vinterafrinningen åter varierar mellan 92.1 % (vintern 1899 – 1900) och 107.3 % (vintern 1898 – 1899) och utgör medeltalet för desamma under åren 1892 – 1901 = 90.0 %.

På grund af nederbördsobservationerna har ifrån den under 10-åriga perioden uppmätta nederbörden beräknats till 24488.76 millioner kubikmeter. Den under samma tid afrunna vattenmängden har beräknats till 13724.82 millioner kubikmeter utgörande detta 56.5 % af den uppmätta nederbörden. Men om den fallna nederbörden antages vara 20 % större än den uppmätta, eller 29146.51 millioner kubikmeter, komma den observerade afrunna vattenmängden 13724.82 millioner kubikmeter att utgöra blott 47.1 % af den fallna. Den nederbörd,

som ej tillföres vattendragen direkt, bortgår till större delen genom afdunstning. Denna sker dels omedelbart från ytan af öppet vatten dels från fastmarken och dels från de å den senare befintliga växterna. Nederbörden försvinner dessutom på andra olika sätt genom växter och genom jordlager, delvis mätande grundvattenströmmarne, som på skilda vägar delvis framtränga till helt andra jordbäcken.

Huru stor del af nederbördsvattnet, som tager den ena eller andra vägen, beror på många omständigheter, bland hvilka märkas nederbördens intensitet och mängd, nederbördsområdets storlek, fallförhållanden, geologiska beskaffenhet, terrängbeklädnad, kulturgrad samt vind och temperaturförhållanden m. m.

Temperaturens inverkan på afdunstningen och således äfven på afrinningen, synes tydligt genom jämförelse af tab. I med kolumn 8 af tab. II likaledes och af de denna utredning åtföljande grafiska framställningar. Sålunda medföljer exempelvis den ovanligt låga sommartemperaturen år 1898 af en relativt stor afrinning för sommarhalfåret eller andra tiu 51.3 % afrinning af den uppmätta nederbörden.

Afdikningens inverkan på afrinningen.

Någon inverkan på Helgeåns vattenafrinning genom de under senare tider verkställda afdikningar i orten har ej kunnat förmärkas. Visserligen hafva flera i och för sig ganska stora vattenafledningsföretag inom nederbördsområdet

under observationstiden kommit till utförande, men i förhållande till vattensamlingsområdets stora areal, äro dessa föga betydande i förevarande afseende.

Generella medeltalssiffror för afrinning, industriell vattenmängd m. m.

Till ledning vid beräkningar af vattenmängder m. m. i olika delar af Helgeån eller för andra vattendrag, som i afseende på nederbördsområdets läge, storlek, geologiska beskaffenhet och terrängbeklädnad m. m. kunna anses jämförliga med Helgeån, anföres här nedan några generella sammanställningar i tabellerna K och L.

Tabell K. Kort sammandrag och vattenmängder och vattenstånd i Helgeå vid Kristianstad.

	Vattenmängd i liter per sek.	Vattenmängd i liter per h.a och sek.	Motsvarande vattenstånd enl. Kristianstadsskalan. [1]	Anmärkningar.
1/ Absolut lågvatten	6,0	ungefär 0,015	ungefär −0,20	[1] D. v. s. första lugnt vattenrådet och vattenståndet i Helgeå är normalt.
2/ Vanligt lågvatten	8,0	„ 0,020	„ ±0,00	
3/ Sommarmedelvatten	27,0	„ 0,067	„ +0,46	
4/ Årsmedelvatten	43,5	„ 0,109	„ +0,66	
5/ Vanligt högvatten	120,0	„ 0,300	„ +1,30	V
6/ Absolut högvatten	200,0	„ 0,500	„ +1,80	V

Af dessa siffror äro de absoluta låg- och högvattenmängderna samt de båda medelvattenmängderna direkt bestämda af de gjorda observationerna. Uppgifterna om vanlig lågvattenmängd och vanlig högvattenmängd hafva, såsom ligger i deras natur, mera godtyckligt fått bestämmas, och torde därför mig-

på uppgiften om huru ofta motsvarande vattenstånd inträffat m. m. vara här på sin plats.

Vanligt lågvattenstånd eller mindre än vanligt lågvattenstånd har under tidsperioden 1883—1902 d. v. s. på 20 år inträffat under 10 olika år, och har högst vanlig lågvattenmängd framgått i ån under tillsammans cirka 295 dagar eller i medeltal cirka 15 dagar per år.

Vanligt högvattenstånd eller högre vattenstånd än detta har under samma 20-års period inträffat 14 olika år och varit rådande under tillsammans 159 dagar på denna tid eller i medeltal cirka 8 dagar per år.

"Industriella medelvattenmängden", såsom denna i dit af Vattenfallskommittén den 19 Mars 1903 afgifna betänkandet benämnts, utgår enligt nyssnämnda betänkande den vattenkvantitet, som under nio af årets månader kan minst påräknas. För Helgeån vid Kristianstad återfinnes den för de olika åren 1883—1902 i tabell I här nedan.

Tabell I. Industriellt medelvatten för Helgeå vid Kristianstad.

År	Vattenmängd i tekn. per sek.	År	Vattenmängd i tekn. per sek.
1883	37.9	1893	12,5
1884	11.8	1894	23.6
1885	16.7	1895	18,8
1886	9.7	1896	16,5
1887	7.4	1897	18,8
1888	17,3	1898	25.4
1889	20.0	1899	9.5
1890	19,1	1900	13.4
1891	17,8	1901	13,2
1892	22.4	1902	20,0

eller i medeltal 17,6 tekn. per sek.

hvilket motsvarar en afrinning af cirka 0,044 liter per ha:r och tim. af nederbördsområdet. Denna siffra torde tålunda kunna läggas till grund för beräkningarne af den industriella medelvattenmängden vid vattenfall i Helgeåns södra dalar.

Kristianstad den 20 November 1903.

E. Hellström
Statens Landtbruks-Ingenjör.

Lu
den
Lbrstn 1

DIARIE-NR 7216
K. LANTBRUKSSTYRELSEN
10 APR 1940
L 42★0948

121/2 39

Nedre Helgeåns regleringsföretag

av år 1936.

Protokoll vid sammanträden

m. m.

LÄNSSTYRELSEN
Kristianstads län
LANTBRUKS ENHETEN

Kristianstad 1992-12-11

Nordöstra Skånes lantmäteridistrikt
Catarina Carlsson
Box 302

291 23 KRISTIANSTAD

Angående omfördelning av båtnadsandelar i *Nedre Helgeåns regleringsföretag av år 1936.*

Omfördelning av båtnadsandelar i Nedre Helgeåns regleringsföretag av år 1936, från fastigheterna Åby 7:4, 8:2-3, 10:9 och 16:1 i Färlövs socken samt Råbelöv 26:3 i Fjälkestads socken till ombildade fastigheten Åby 5:5 i Färlövs socken, vars fastighetsägare är Naturvårdsverket.

Fastighet		Ägofigur			Båtnadsandel i %
Färlövs sn					
Åby 5:5	del av 7:3	del av	3759		0,0521
		"	3762		0,0828
		"	3763		0,0127
		"	3764		0,0607
				Delsumma	**0,2083**
Åby 7:4	del av 7:3	hela	3757-3758		
	"	"	3760-3761		0,1765
	"	del av	3759		0,0938
	"	"	3762		0,2071
	"	"	3763		0,0255
	del av 3	hela	3820		0,0345
				Delsumma	**0,5374**
Åby 8:2	del av	hela	3767		
	"	"	3769-3770		0,0829
	"	del av	3768		0,0240
	del av 3	"	3829		0,0320
				Delsumma	**0,1389**
Åby 8:3	del av	hela	3771-3775		
	"	"	3821-3822		
	"	"	3826-3828		0,2942
	del av 3	del av	3829		0,0213
	"	hela	3823-3825		0,0308
				Delsumma	**0,0521**

forts.

Fastighet		Ägofigur			Båtnadsandel i %
Åby 10:9	del av 10:8	hela	3789		0,0058
	"	del av	3790		0,0034
	del av 10:9	hela	3788		0,0035
	"	del av	3787		0,0045
				Delsumma	**0,0172**
Åby 16:1	hela 9:2,9:3, 10:13,10:14				0,3376
	del av 3	hela	3830-3831		0,0513
				Delsumma	**0,3889**
Fjälkestads sn					
Råbelöv 26:3	del av	hela	156		**0,0426**
				SUMMA	**1,3854**

Urban Karlsson
Lantbrukskonsulent

59 0,1459 - 1,4

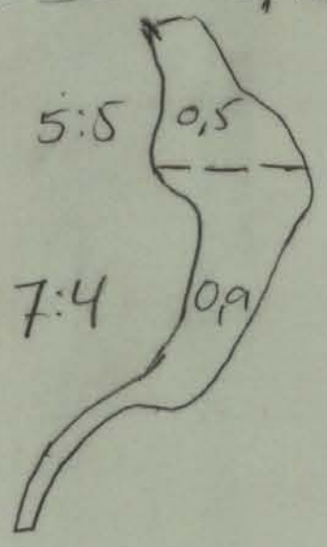

3762 0,2899-2,8

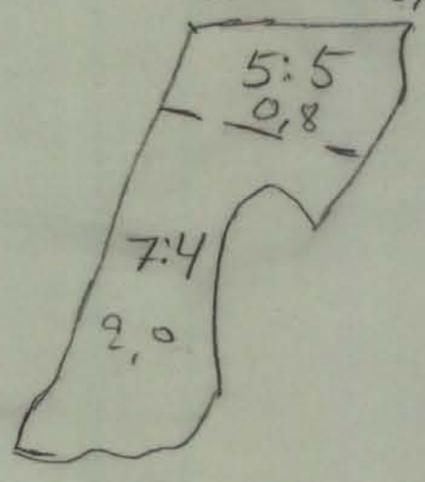

3763 0,0382-0,3

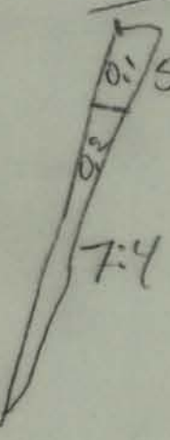

3764 0,1215 - 1,2

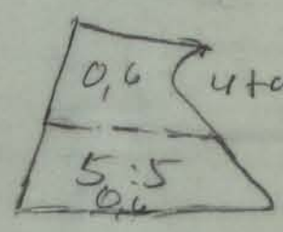

3768 0,048 - 0,2



3829 - 0,0533 - 0,5

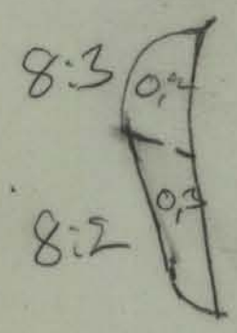

3794

3780

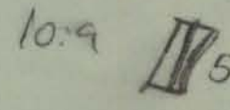

3787 0,0135 - 0,2

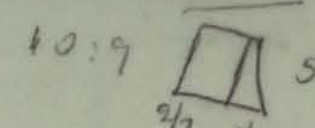

Fastighet		Ägofigur			Båtnadsandel i %
~~Åby 10:7~~	~~del av~~	~~hela~~	~~3792 a~~		~~0,0003~~
	~~"~~	~~del av~~	~~3792 b~~		0,0005
				Delsumma	~~**0,0008**~~
Åby 10:9	del av 10:8	hela	3789		0,0058
	"	del av	3790		0,0034
	del av 10:9	hela	3788		0,0035
	"	del av	3787		0,0045
				Delsumma	**0,0172**
~~Åby 10:15~~	~~del av~~	~~hela~~	~~3795~~		~~0,0075~~
	~~"~~	~~del av~~	~~3794~~		0,0074
				Delsumma	~~**0,0149**~~
Åby 16:1	hela 9:2,9:3, 10:13,10:14				0,3376
	del av 3	hela	3830-3831		0,0513
				Delsumma	**0,3889**
Fjälkestads sn					
Råbelöv 26:3	del av	hela	156		**0,0426**
				SUMMA	~~1,4011~~ 1,3851

Urban Karlsson
Lantbrukskonsulent

LÄNSSTYRELSEN
Kristianstads län
LANTBRUKS ENHETEN

Kristianstad 1992-12-03

Nordöstra Skånes lantmäteridistrikt
Catarina Carlsson
Box 302

291 23 KRISTIANSTAD

Angående omfördelning av båtnadsandelar i *Nedre Helgeåns regleringsföretag av år 1936.*

Omfördelning av båtnadsandelar i Nedre Helgeåns regleringsföretag av år 1936, från fastigheterna Åby 7:4, 8:2-3, 10:7, 10:15 och 16:1 i Färlövs socken samt Råbelöv 26:3 i Fjälkestads socken till ombildade fastigheten Åby 5:5 i Färlövs socken, vars fastighetsägare är Naturvårdsverket.

Fastighet		Ägofigur			Båtnadsandel i %
Färlövs sn					
Åby 5:5	del av 7:3	del av	3759		0,0521
		"	3762		0,0828
		"	3763		0,0127
		"	3764		0,0607
				Delsumma	**0,2083**
Åby 7:4	del av 7:3	hela	3757-3758		
	"	"	3760-3761		0,1765
	"	del av	3759		0,0938
	"	"	3762		0,2071
	"	"	3763		0,0255
	del av 3	hela	3820		0,0345
				Delsumma	**0,5374**
Åby 8:2	del av	hela	3767		
	"	"	3769-3770		0,0829
	"	del av	3768		0,0240
	del av 3	"	3829		0,0320
				Delsumma	**0,1389**
Åby 8:3	del av	hela	3771-3775		
	"	"	3821-3822		
	"	"	3826-3828		0,2942
	del av 3	del av	3829		0,0213
	"	hela	3823-3825		0,0308
				Delsumma	**0,0521**

forts.

ÅBY

1:27

18

19

112

110

8:3

8:2

Ängaholm

7:4
II

7:1
II

5:5

7:4
II

Sillebrandsö

Tärnön

Helge å

Ängagården

16:1

10:25

Ängsvik

10:22

Nyhem

10:7

10:15

Hornskulle

samf a

samf b

Emmaro

Henningsberg

10:9

8:4

Norre fure

Södra

ARASLÖV
III

Araslövssjön

1103

1:8000

ÅBY

1:27

26

18

19

112

110

115

113

98

8:2

Ängaholm

8:3

7:4
II

7:9

16

15

5:2

87

7:1
II

5:5

7:4
II

Sillebrandsö

Tärnön

Helge å

Ängagården

10:17

10:25

10:39

Ängsvik

10:11

10:22

16:2

Nyhem

10:20

10:7

Emmaro

10:15

Hornskulle

samf a

samf b

Henningsberg

10:9

8:4

Norre fure

Södra

5:10

1103

ARASLÖV
III

Araslövssjön

1:10000

Torsebro
Skrymarp
Harastorp
Hamiltonhill
Åby
Färlöv
Fixp. = 1.98
Fixp. = 3.28
Fixp. = 2.34
Fixp. = 2.04
Fixp. = 3.10
Fixp. = 2.86
Fixp. = 4.08
6,02
6,04
5:5
7:4
8:2
16:1
10:5
10:7
10:9
Samfa+b

L 42-0948

Avskrift. Protokoll, hållet vid syneförrättning enligt vattenlagen angående sänkning av Helgeåns vattenstånd mellan Torsebro och Östersjön i Kristianstads län.

År 1934 den 27 januari inställde sig undertecknad Statens lantbruksingenjör å Frimurarehotellet i Kristianstad för att på grund av länsstyrelsens förordnande verkställa syneförrättning enligt vattenlagen angående sänkning av Helgeåns vattenstånd mellan Torsebro och Östersjön i Kristianstads län. På grund av kallelser, som tillsämts samtliga till företaget sökande hade av dessa följande infunnit sig:

Kungl. Domänstyrelsen genom domänintendenten Nils Larsson enligt fullmakt bil.1;

Drätselkammaren i Kristianstad, genom häradshövdingen Erik Lilienberg enligt fullmakt bil,5;

Nils Larsson, Horna

Wilhelm Roos, Harastorp,Färlöv

Nils Kron, Åby 7, "

Magnus Larsson, Ängagården, "

Karl Nilsson, Ängsvik, "

Otto Blom, Nyhem, "

Anders Isaksson, Åbyhem, "

Nils Åkesson, Ängaholm, "

Fröken Alexandra Hamilton, Ovesholm, genom greve R. Hamilton enlgt fullmakt bil.2.

Knut Olsson, Torseke 2, Rödaled

Nils Persson, " 6, "

Johan Carlsson, Ebbetorp, "

Nils Nilsson, Torseke 15, "

Nils Persson, " 7, "

Sigfrid Persson, Trälleborg (Torseke), Rödaled

Godsägare Gilbert Kennedy, Råbelöv, Balsby

" Axel Öhlin, Fröknegården, Kristianstad

Östra Skånes Järnvägs A.-B. genom baningenjören J.Ståhle

Per Mårtensson, Lillö 2, Kristianstad

Anders Persson, Härlöv 15, "

Wilhelm Svensson, Lillö 7, Härlöv 15, Kristianstad

Frans Rosendahl, " "

Per Svensson, " 16

Antonius Olofsson, " 14 "

Lars Larsson. " 17 "

Jöns Svensson, " 5 och 20 "

Emil Rosenqvist, " 15 "

Johan Carlsson, " 17 "

Agda Johnsson, " 5 " genom Hilding Johnsson enl. fullmakt bil.3.

Sven Nilsson, " 15 "

Olof Larsson, Nyhem 6 " 6 "

Olof Pettersson, Lillö 3, Kristianstad

Martin Olsson, Håslöv, Viby

Nils A.Andersson, Håslöv, Viby

E.M.Ericsson, Viby 8, "

Jöns Olsson, Håslöv, "

N.Roskvist, Viby 6, "

Olof Persson, Håslöv 11 och 13, Viby

Anders Olsson " "

Nils G. Andersson, Hammar, Hammarslund

Alfred Mårtensson, Håslöv 13, Viby

Ola Ström, " 30 "

Axel Westesson, " 13 "

Rudolf Nilsson, " 16 "

Simon Bjärstedt, " 11 "

Gösta Nordström, Viby 1 "

Per Hansson, Hammar 1, Hammarslund

Jöns Ohlsson, Hammarstorp, "

N. Kronholm, Hammar 10, "

S. W. Olsson, Rinkaby 10, Rinkaby

Gerda Olsson, " 6, genom Jöns Ohlsson i Rinkaby enl. fullmakt bil.4.

Jöns Olsson, Rinkaby 6, Rinkaby

P.N. Levin, " 9 "

N.J.Waldemarsson, " 7 "

Ola Andersson, " 25 "

John Johnsson, Rinkaby 27, Rinkaby

Ola Andersson, " 9 "

Jöns Eriksson, " 28 "

Torsten Nilsson, Svanevik, Åsumtorp

Sigfrid Jönsson, Hovby 6, "

Ola Pehrsson, " 16 "

Nils Nilsson, Isbygård, Skepparslöv

And. Svensson, Isgrannatorp, "

Birger Bärnheim, Öllsjödal, Kristianstad

Per Trulsson, Hovby 13, Åsumtorp

Nils Svensson, " 9 "

Nils Lasson, " 21 "

Håkan Månsson, " "

Såsom vid förrättningen biträdande godé män hade på kallelse av förrättningsmannen inställt sig landstingsmannen Nils Jönsson, Skoglösa, samt nämndemannen Mårten Persson, Ängamöllan, vilka båda avlagt föreskriven ed.

§ 1.

Det för undertecknad utfärdade förordnandet samt ansökan därom upplästes (bil.6).

§ 2.

Någon jävsanmärkning mot synemännen förekom ej.

§ 3.

Förrättningsmännen gjorde följande meddelande: I sin till Läns-

styrelsen ställda ansökan om förordnande för behörig förrättningsman att verkställa syneförrättning å Helgeå hava sökande närmare preciserat sin ansökan därhän att gälla en sänkning av Helgeåns vattenstånd nedom Torsebro i överensstämmelse med förslag, alternativ II, upprättat av A.B. Vattenbyggnadsbyrån i Stockholm. Realiserandet av detta förslag skulle medföra förutom båtnad genom torrläggning av vattenskadad jord m.m. jämväl en ökad krafttillgång vid Torsebro, som av förslagsställaren uppskattas till ett värde av omkring 100.000 kronor. I den händelse sökandena vilja göra anspråk på deltagningsskyldighet för Sydsvenska Kraft A.B. i anledning av denna värdeökning, måste emllertid företaget jämlikt bestämmelserna i vattenlagens kap.3:1 rubriceras såsom vattenreglering vaxav följer, att ansökan därom skall ingivas till vederbörande vattendomstol.

Förrättningsmannen redogjorde vidare för konsekvenserna av ett ställningstagande till denna fråga i endera riktningen samt redogjorde för de olika alternativa förslag, som av Vattenbyggnadsbyrån upprättats. Såsom en utväg ur svårigheterna förordade han utförandet av förslag II a, vilket innebar minskad kostnad samt minskad båtnad, det senare huvudsakligen nedanför sjöarna, där sökande över huvudtaget ej förefunnes. Den majoritet, som sökandena nu innehade, skulle därvid ej riskeras, även om båtnaden för Torsebro kraftstation medräknades.

§ 4.

Direktör Torsten Nilsson, Svanevik, framhöll, att företaget vore av så stor betydelse att det borde komma till utförande. Deltagningsskyldighet för Kraftbolaget borde ovillkorligen vidhållas. Kunde saken lättare ordnas enligt förslag alternativ IIa, så ville talaren förorda detta. Han förmenade emellertid, att den för staden Kristianstad beräknade båtnaden vore för ringa och särskilt i jämförelse med båtnaden för Åsum och Hovby, för vilka samhällen mark medtagits såsom ernående förbättring, som för närvarande vid lågvatten stod under vatten.

§ 5.

Domänintendenten fann det märkligt att skilnaden mellan alternativ II och II a kunde vara så stor, att den kunde inverka på deltagningsskyldigheten för kraftbolaget. Han förordade förslag II med skyddsarmar ut i sjön.

§ 6.

Direktör Torsten Nilsson föreslog, att sökandena skulle fortfarande hålla på utförandet av förslag alt. II, och att först om detta ej kunde genomdrivas, övergå till förslag IIa.

§ 7.

Sökandena valde sinsemellan en interimstyrelse, bestående av följande medlemmar: Landshövding Johan Nilsson, ordförande; för Fjälkestad och Wittskövle socknar: Godsägare G.Kennedy, Råbelöv, och Lantbrukaren Knut Olsson, Torseke; för Nosaby socken

Lantbrukaren Jöns Olsson, Hammar; för Viby socken, Nämndemannen Martin Olsson, Håslöv; för Rinkaby socken, Lantbrukaren Sven Olsson Rinkaby; för Åhus socken: Lantbrukaren Nils Larsson, Horna; för Kristianstads stad; Friherre E. Cederström, Kristianstad; för Färlövs socken: Greve Ebbe Hamilton, Wrangelsberg, och Häradsdomaren Aug. Jeppsson, Hamiltonhill; för Skepparslövs socken: Lantbrukaren Nils S. Nilsson, Isbygård; för Åsums socken: Direktör Torsten Nilsson, Svanevik och Lantbrukaren Håkan Månsson, Hovby.

§ 8.

Lantbrukaren Nils Larsson i Horna föredrog alternativ II framför alt. IIa och hemställde huruvida det ej skulle vara lämpligt att jämväl icke sökande finge yttra sig häröver.

§ 9.

Det uppdrogs åt förrättningsmannen att, enär deltagningsskyldighet för Sydsvenska Kraftaktiebolaget påfordrades, å sökandenas vägnar överlämna ansökningshandlingarna till Söderbygdens vattendomstol för förordnandet av förrättningsman jämlikt bestämmelserna i vattenlagens 3 kap.

§ 10.

Lantbrukaren N.E.Nilsson, Isbygård, yrkade, att styrelsen skulle till synemännen hemställa, att sådana i företaget ingående marker, som vore beroende av äldre avdikningsföretag och till dessa betalningsskyldiga skulle i anledning härav erhålla minskning i deltagningsskyldighet för Helgeåregleringen.

§ 11.

Då intet vidare förekom upplästes protokollet och slöts sammanträdet.

Ort och tid som ovan.

Lennart Holmström

Statens lantbruksingenjör

Nils Jönsson Mårten Persson

År 1934 den 27 juli.

Denna dag sammanträdde åter förenämnda synemän å Frimurare-hotellet i Kristianstad. Efter kungörelse, som upplästes i respektive socknars kyrkor söndagen den 1 juli 1934 och varit införd i Kristianstads läns tidning, Nyaste Kristianstadsbladet samt Kristianstads Läns Demokraten, samt efter kallelser som i öppna brev tillställts kända sakägare genom postverket, hade till sammanträdet infunnit sig följande sakägare:

Knut Ernfrid Olsson, Torseke 1

Nils Nilsson, " 15

Gilbert Kennedy, Råbelöv

Kristianstads Drätselkammare genom dess ladamot H.B.Hansson;

Kungl. Arméförvaltningens fortifikationsdepattement genom t.f. byråchefen Hjalmar Leth enl. fullmakt bil.7.

Axel Ohlin, Fröknegården,

A.B.Tvede gård genom Axel Ohlin,

Nils Kronholm, Hammar 10

Nils Algot Andersson, Håslöv 1

Anders Olsson, " 9

Martin Olsson, "

Olof Persson, Håslöv 13

Pastorskyrkorådet i Gustaf Adolf och Rinkaby samt kyrkorådet i Gustaf Adolf genom Martin Olsson i Håslöv enl. förordnande bil. 8 och 9.

Joel Listander, Kristianstad

Erik Mauritz Eriksson, Viby 8

Jöns Hansson, Rinkaby 1

Martin Olsson, " 2

Jöns Olsson , " 6

Sven Valdemar Olsson, Rinkaby 8

Nils Larsson, Horna 3

Anders Svensson, " 6

Sven Nilsson, Legeved

Gustaf Olsson , Horna 12

Anna Hansson, Ripa 1, genom Nils Hansson i Åhus enl.fullmakt bil. 10.

Arvid Olsson, Ripa 3

Sven Nilsson Rydén, Ripa 6

Johan Andersson, " 22

Albert Hansson, Härnestad gård

Jöns Alfred Jönsson, Härnestad 3

Hans Håkansson, " 8

Nils Svensson, " 9

Nils Svensson, Yngsjö 2

Anders Bondesson, " 6

Sven Fajar Bondesson, Yngsjö 6

Erik Hansson, " 8

Nils Edvard Erwe, " 8

Göran Karlssons sterbhus, Skepparslöv Nygård, genom fältveterinären Johan Siöberg enligt fullmakt bil. 11.

Jöns Andersson, Yngsjö 10

Nils Isaksson, Vittskövle 43

Axel Gottfrid Olsson, " 48

A.-B- Vittskövle, genom G. Kennedy

John Isaksson, Lyngby gård,

Ola Kron, Everöd 7

Per Nilsson, " 25

Pontus De la Gardie, Borrestad

Per Håkansson, Köpinge 41

Lars Nilsson, " 45

Per Olssons sterbhus, Köpinge 50 genom Gunnar Nilsson, Haga enligt fullmakt bil. 12.

Ivar Olsson, Köpinge 52

Ivar Olsson, " 42

Jöns Håkansson, Köpingehus

Per Håkansson, Köpinge 41

Jöns Persson, " 45

Nils Olsson Iverman, Köpinge 46

Anders Andersson, " 49

Per Trulsson, Hovby 13

Karl Algot Olsson, " 10

Per Anton Mattisson " 3

Nils Elof Lasson, " 21

Karl Olsson Lindeborg, Hovby 6

Sigfrid Jönsson, " 6

Nils Oskar Andersson, " 9

Nils Svensson, " 9

Nils Olof Olsson, " 15

Elof Mattsson, " 10

Per Håkan Månsson " 17

Arvid Jensen, " 19

Otto Bernh. Persson, " 20

Anders Nilsson, Åsum 5

Johan Edvin Eklund, " 5

Nils Lindell d.y. " 5

Nils Olsson, " 7

Thorsten Nilsson, " 8

Gustaf E. Elofsson, Vä

Nils Ljunggren, Åsum 11

Anders Nilsson, " 11

John Jeppssons sterbhus, Åsum 28, genom Torsten Nilsson, Svanevik,

Per Nilsson, Åsum 12

Sven Nilsson, Strö gård

Per Abrahamsson, Åsumtorp 3

Erik Larell, " 3

Elsa Emy Göransson, " 4

Östra Skånes Järnvägs. A.B. genom Friherre O.Palmstierna

Per Pålsson, Åsumtorp 5

Antonius Olofsson, Härlöv 14

Kerstin Svensson, " 12, genom

Nils Svensson, " enligt fullmakt bil, 13

Jöns Svensson, " 20

Olof Larsson, " 6

Frans Rosendahl, " 2 genom

Gustaf Rosendahl, " enligt fullmakt bil.14

Vilhelm Svensson, " 15

Jöns Håkansson, " 17

John Nilsson, Lillö Kungsgård,

Per Mårtensson, " 2

Olof Pettersson, " 3

Per Johan Nilsson," 5

Anders Svensson, Isgrannatorp 1

Birger Bärnheim, Öllsjödal

Elise Nilsson, Isgrannatorp, genom Sven Lave Olsson, Isgran-

natorp 2 enligt fullmakt bil.15.

Nils Nilsson, Isbygård

F.Svensson, Bäckebo

W.Wrangel von Brehmer, Araslöv, genom Per Mattison, Araslöv, enligt fullmakt bil. 16.

Alexandfa Hamilt-on, Ovesholm

August Jeppsson, Hamiltonhill

Nils Kron, Åby 7

Nils Åkesson, Ängaholm

Magnus Larsson, Ångagården

Gärds härads vägstyrelse genom dess ordförande Greve Pontus De la Gardie,

Villands härads vägstyrelse genom dess ordf, Källarmästare B.Svensson

Domäintendenten Nils Larsson

Sydsvenska Kraft A.B. genom civilingenjören Karl Ljunggren enl. fullmakt bil. 17.

S.Thuresson, Johannehem, genom E.Palmkvist enl. fullmakt bil. 18.

§ 12.

Förrättningsmannen redogjorde för de åtgärder, som vidtagits i anledning av sökandenas beslut vid föregående sammanträde samt uppläste den till Söderbygdens vattendomstol ingivna ansökan (Bil.19), vattendomstolens därpå grundade resolution (bil. 20) sökandenas till länsstyrelsens gjorda ansökan (bil.21) samt länsstyrelsens resolution (bil.22).

§ 13.

Förordnandet för civilingenjören Ivar Hansson, Stockholm, vilken var vid sammanträdet närvarande, att vara bi-

trädande förrättningsman samt ansökan därom upplästes (bil. 23).

§ 14.

Förrättningsmannen meddelade, att han såsom biträdande godemän tillkallat skiftesgodemännen Nils Jönsson, Skoglösa, och Mårten Persson, Ängamöllan. Mot dessa båda anmäldes jäv, enär de voro kronoarrendatorer samt mot herr Persson därjämte på grund därav att en hans svåger ägde jord i Rinkaby, som berördes av företaget. Efter enskild överläggning godkände synemännen jävet mot Mårten Persson i anledning av svågerlag med delägare i företaget, men förkastade den jävsanmärkning som framställts mot gode männen på grund av deras ställning såsom arrendatorer av staten tillhörig, i företaget ej ingående jord.

§ 15.

Såsom god man tillkallades nu av förrättningsmannen den vid sammanträdet närvarande skiftesgodemannen Olof Persson å Sigridsfält mot vilken jävsanmärkning ej förekom. Ej heller anfördes jäv mot förrättningsmannen eller biträdande förrättningsmannen.

§ 16.

En skrivelse från Edvin Jakobsson i Yngsjö samt en skrivelse från fiskare i Yngsjö upplästes och bilades protokollet (bil.24 och 25).

§ 17.

En skrivelse vari fru Anna Håkansson i Horna yrkade få återtagna sin ansökan om vattenregleringen upplästes och bilades protokollet (bil.26).

§ 18.

Sökandena till företaget yrkade genom godsägaren Gilbert Kennedy å Råbelöv reglering av Helgeån mellan Östersjön och Torsebro, eventuellt mellan Yngsjö bro och Torsebro samt att kostnaderna för företaget skulle fördelas enligt lag.

§ 19.

Nils Nilsson, Isbygård, yrkade att Vinnöåns regleringsföretag skulle övertagas eller ingå i Helgeåregleringen samt att hänsyn skulle vid båtnadens bestämmande tagas till den kostnad, för av Vinnöån beroende jordägare som uppkommit genom Vinnöåns nygrävning.

§ 20.

Greve Pontus De la Gardie yrkade, att vid båtnadens bestämmande beträffande hans del i s.k. Köpinge ängar hänsyn skulle tagas till hans därstädes befintliga invallning samt därtill, att enligt hans förmenande dessa ängar komme att försämras genom åregleringen.

§ 21.

Albert Hansson, Härnestad, yrkade nedsättning av båtnadsvärdena söder om Kavrö jämförda med värdena norr om Kavrö enär

enligt hans och många andra sakägare åsikt någon nytta för jorden söder om Kavrö ej komme att uppstå. Vidare protesterade han mot Vinnöåns indragande i denna förrättning.

§ 22.

Jöns Håkansson, Köpingehus, anmälde såsom sin åsikt, att ängarna till Köpinge skulle försämras i stället för att förbättras genom en sänkning av vattenstånden i Helgeån samt att de vid den förberedande undersökningen åsatta jordvärdena voro rena fantasifoster.

§ 23.

Fältveterinären Johan Siöberg, hade den erfarenheten att den s.k. fäladsjorden vid "store sjö", vilken han antog utgöra den mark, som för hans och hans medintressenters del skulle i företaget ingå ej var utsatt för översvämningar och snarare behövde större befuktning än som nu stode till buds. Han hade därför samma yrkanden som Albert Hansson i Härnestad m.fl.

§ 24.

Sydsvenska Kraft A.B:s ombud, ingenjör Ljunggren, hade värderat den nytta, som Torsebro kraftverk kunde direkt ernå genom företaget till 10.000 kronor. Han hade på grund av erhållna upplysningar kommit till det resultatet, att sökandena vid denna värdering skulle erhålla majoritet för detta nyttiga arbetets utförande; han vore även förvissad därom, att kostnaderna för dess utförande skulle bliva mindre än de beräknade.

§ 25.

Häradsdomaren Aug. Jeppsson å Hamiltonhill protesterade mot de yttringar av misstroende mot företaget, som framkommit från jordägarna vid södra delen av ån. Då det emellertid visat sig vid de förberedande undersökningarna, att de nuvarande sökandenas berättigade intressen kunde tillgodoses jämväl genom en reglering av ån, som inskränkte sig till sträckan Yngsjö bro till Torsebro, så ville han förorda, att synemännen koncentrerade sig på denna lösning av frågan och lämnade södra delen av ån åt sitt öde.

§ 26.

Nils Svensson, Härnestad, önskade få till protokollet antecknat, att han instämde med Albert Hansson i Härnestad, fältveterinär Siöberg och övriga motståndare mot företaget.

§ 27

Domänintendenten Nils Larsson framhöll, att regleringsfrågan vore svårlöst samt att därför helt naturligt olika meningar om lösningen skulle göra sig gällande. Något måste emellertid göras för att förhindra den fortskridande försumpningen, detta måste alla erkänna ävensom erkänna, att det värdefullare gräset växer på den mindre sumpiga marken. Domänintendenten påminde jämväl, att man efter sänkningen kunde lättare genom invallning ytterligare torrlägga jorden. Det vore stor skada i den händelse företaget ej skulle kunna utsträckas till hela sin

vidd, d.v.s. ända ut i havet. De, som genom sitt motstånd mot företaget förhindrade denna enda rationella lösning, finge visst ansvar för sina efterkommande. Han yrkade, att synemännen skulle göra allt vad på den bekomme, att söka förverkliga åns reglering ut i Östersjön enligt det förberedande förslag, som benämdes alt. II.

§ 28.

Albert Hansson, Härnestad , opponerade sig mot domänintendentens yttrande och förmenade att de personer, som sedan barndomen varit bosatta utmed ån, borde bättre känna till saken än domänintendenten.

§ 29.

Förrättningsmannen meddelade, att synemännen komme att pröva de mot förberedande värdering av båtnaden gjorda anmärkningarna och ställde i utsikt, att sakägarna framdeles skulle sättas i tillfälle att taga del av värderingslängden samt att skriftligen till synemännen framställa sina påståenden innan synemännen avgåvo sitt slutliga utlåtande. Han uppläste därjämte tre från byamän i Hovby, Åsum och Åsumtorp inkomna skrivelser (bil.27,28 och 29).

§ 30.

Olof Larsson i Härlöv ansåg den förberedande värderingen vad beträffande Härlöv missvisande enär den ej skett under sommaren och ej i närvaro av jordägarna.

§ 31.

Jöns Andersson i Yngsjö yrkade, att hela regleringsfrågan

skulle uppskjutas till dess det avgjorts, huruvida fiskehamn komme att på statens bekostnad inrättas vid Helgeåns utlopp, varigenom åregleringen skulle bliva billigare.

§ 32.

Gustaf Elowsson i Vå anhöll att till protokollet få antecknat, att han ansåg upplandningarna i Hammarsjö värdelösa.

§ 33.

Förrättningsmannen kungjorde, att synemännen komme att vidtaga för ärendets vidare handläggning nödiga åtgärder samt att sakägarna komme att i ordning, som närmare komme att kungöras i ortstidningarna, sättas i tillfälle att granska utredningsresultatet innan förrättningen avslutades.

§ 34.

På anmaning av Jöns Håkansson i Köpingehus redogjorde förrättningsmannen för de ekonomiska förutsättningarna för företagets utförande.

§ 35.

Då intet vidare förekom meddelade förrättningsmannen, att tiden för nästa sammanträde komme att kungöras endast genom kungörelser i stadens tre tidningar. Därefter upplästes protokollet och slöts sammanträdet.

Ort och tid som ovan.

Lennart Holmström

Statens lantbruksingenjör.

Ivar Hansson Nils Jönsson Olof Persson

År 1935 den 20 september.

Efter kungörelse, som varit införd i Kristianstads läns tidning, Kristianstadsbladet och Kristianstads läns Demokraten tisdagen den 27 och onsdagen den 28 augusti 1935 samt efter kallelser, som genom postverket tillställts de sakägare, som enligt till förrättningsmannen inkomna skrivelser förklarat sig vilja göra gemensam sak med sökandena till förrättningen, inställde sig denna dag synemännen å Frimurarehotellet i Kristianstad varvid följande sakägare tillstädeskommo:

Kungl. Arméförvaltningen genom Kapten L.G.Fries och kasernofficeren, Kapten Magnus Brag enligt fullmakter bil.30 och 31;

Martin Olsson, Håslöv

Nils G.Andersson, Hammar

Albert Hansson, Härnestad

Nils Svensson, Yngsjö, för egen del och såsom ombud för Karl Nilsson, Yngsjö, enligt fullmakt, bil.32.

Sven F.Bondesson, Yngsjö

Johan Nilsson, Yngsjö, genom Nils Svensson, Yngsjö, enligt fullmakt bil.33.

Jöns Håkansson, Köpingehus

Per Anton Mattsson, Hovby

Einar Olsson, "

Olof Alfred Olsson, Hovby

Nils Lasson, "

Olof Olsson, "

Per Larsson, Åsum

Per Nilsson, "

Torsten Nilsson, Svanevik

Olof Olsson, Åsum

Per Nilsson, Åsumtorp

Per Abrahamsson, "

Nils Svensson, Härlöv

Frans Rosendahl, "

Jöns Svensson, "

Agda Maria Johnsson, Härlöv, genom Hilding Olsson, Härlöv enligt fullmakt bil.34.

Olof Larsson, Härlöv

John Nilsson, Lillö Kungsgård

Greve Ebbe Hamiltjon, Wrangelsberg

Magnus Larsson, Ängagården

August Jeppssons sterbhus, Hamiltonhill, genom John Nilsson, Lillö, enligt fullmakt bil.35

Kungl. Domänstyrelsen genom domänintendenten Nils Larsson; Fiskeriintendenten, doktor G.Swenander, förordnad att avgiva yttrande angående företagets inflytande på fisket enligt fullmakt bil. 36.

Kungl. Kammarkollegiet genom förste advokatfiskalen Olof

Wickbom enligt förordnande, bil. 37.

§ 36.

Sedan förrättningsmannen i korta drag redogjort för ändamålet med företaget samt föreslagna åtgärder för dettas ernående påminde förste advokatfiskalen om tillvaron av segelled mellan Kristianstad och Åhus och manade synemännen att tillse, att denna ej genom företagets utförande bleve försämrad. Det berodde i så fall på synemännen att föreslå åtgärder till båtledens återställande i ändamålsenligt skick, vilka åtgärder finge bekostas av regleringsföretaget. Beträffande företagets inverkan på fisket ville advokatfiskalen uppskjuta ställningstagande till dess fiskeriintendentens yttrande förelåg; vilket yttrande han anhöll skulle tillställas ämbetet.

§ 37.

Förrättningsmannen uppläste de föreningshandlingar, som under årets lopp inkommit till synemännen (se bil.38-42). Närvarande undertecknare av dessa föreningshandlingar, vidhöllo vid förfrågan därom sin ansökningar, vilket kommer att styrkas genom synemännens anteckning därom å respektive föreningsakter.

§ 38.

Förrättningsmannen kungjorde, att synemännen komma att fortsätta utredningen angående de nytillträdda sökandena samt

att tid och plats för nästa allmänna sammanträde komme att delgivas genom kungörelse i staden Kristianstads tre tidningar samt till vederbörande myndigheter genom särskilda skrivelser.

§ 39.

Jöns Håkansson, Köpingehus, anså fortfarande, att båtnadsvärdena voro för högt värderade särskilt inom Köpinge by där inga sökande till företaget förekommo. Däremot voro Kristianstads och Vilans samhälles intressen av företaget allt för lågt beskattade. Han ansåg, att de nya sökandena till företaget blivit därtill nödgade genom intensiv husagitation, varvid de genom överumpling förmåtts underteckna föreningshandlingarna. Köpingeborna komme att göra allt för att få ändring i de å deras mark lagda båtnadsvärdena.

§ 40.

Albert Hansson i Härnestad önskade upplysningar om tidpunkten för värderingslängdernas publicering och framhöll vikten av att de blevo tillgängliga å fullt neutrala lokaler, helst i varje by för sig. I anledning härav meddelade förrättningsmannen, att värderingslängderna komme att göras tillgängliga för sakägarna så fort de blevo offentliga.

§ 41.

Såväl Jöns Håkansson, Köpingehus, som Albert Hansson Härnestad önskade få till protokollet antecknat, att sak-

ägarna inom Köpinge och Härnestad helt spontant och utan all påtryckning vid särskilt därför anordnade sammanträden nekat att ställa sig som sökande till företaget, detta i anledning därav att de ansett att nyttan av företaget för deras del ej komme att uppväga kostnaderna.

§ 42.

Då intet vidare förekom upplästes dagens protokoll och slöts sammanträdet.

Kristianstad den 20 sept. 1935.

Lennart Holmström

Statens lantbruksingenjör.

Ivar Hansson Olof Persson Nils Jönsson.

År 1935 den 30 oktober.

Denna dag sammanträdde förrättningsmannen jämte godemännen i Rinkaby kommunalrum, varvid följande sakägare, efter kallelser, som delgivits genom stämningsman, infunno sig:

Jöns Johnsson, Rinkaby 1, 14 och 13;

varjämte Anders Olsson, Rinkaby 10 meddelade, att han, sängliggande på grund av sjukdom var förhindrad att infinna sig, men önskade att synemännen skulle besöka honom för att han skulle kunna utföra sin talan.

§ 43.

Föreningshandlingen bil.39. upplästes och förklarade sig Jöns Johnsson vidhålla sin anslutning som sökande. Härefter förflyttades sammanträdet till Anders Anton Olsson, Rinkaby 10, där

Olsson, efter föreningshandlingens uppläsande, förklarade sig vidhålla sin anslutning som sökande. Förrättningsmannen meddelade att synemännen komme att styrka sökandens förklaring genom anteckning därom å föreningshandlingen.

§ 44.

Då intet vidare förekom upplästes protokollet och slöts sammanträdet.

Rinkaby den 30 oktober 1935.

Lennart Holmström

Statens lantbruksingenjör.

Olof Persson Nils Jönsson

År 1935 den 30 oktober.

Denna dag sammanträdde jämväl förrättningsmannen jämte gode männen i Yngsjö skola, varvid följande sakägare, efter kallelser, som delgivits genom stämningsmannen, infunno sig:

Folke Månsson, Yngsjö 3

Anders Åkesson, " 3

Hugo Nilsson, " 5

Anders Nilsson, " 5

Axel Nilsson, " 6

Anders Bondesson, " 6

Erik Hansson, " 8

Folkskollärare Nils E.Erwe, Yngsjö

Jöns Andersson, Yngsjö 10

Axel Persson, Yngsjö 13

Eric Månsson, " 3

§ 45.

Det upplystes att agronomen Eric Månsson tillsammans med brodern Folke Månsson voro ägare till Yngsjö 3^2.

§ 46.

Den till förrättningsmannen insända föreningsskrivelsen bil.38 upplästes och vidhölls vid förfrågan därom av de närvarande, vilket av synemännen skulle bestyrkas genom anteckning å akten i fråga.

§ 47.

Då intet vidare förekom upplästes protokollet och slöts sammanträdet.

Yngsjö den 30 oktober 1935.

Lennart Holmström.

Statens lantbruksingenjör.

Olof Persson Nils Jönsson

År 1935 den 30 oktober.

Denna dag sammanträdde jämväl förrättningsmannen jämte gode männen i Hovby skola varvid följande sakägare, efter kallelser, som delgivits genom stämningsman, infunno sig:

Karl Algot Olsson, Hovby 2

Arvid Jensen, " 19

Otto Bernhard Persson " 19

§ 48.

Förrättningsmannen uppläste den till honom insända föreningsskrivelsen bil.41. De närvarande vidhöll sin anslutning till företaget, vilket av synemännen skulle bestyrkas genom anteckning därom å akten.

§ 49.

Det upplystes, att av övriga till sammanträdet instämde Bonde Clarholm meddelat, att han på grund av svaghet ej ville lämna hemmet, att Nils Oskar Andersson meddelat, att han på grund av stadsresa sannolikt ej kunde infinna sig förr än en timme efter sammanträdets början, samt att Elof Mattsson lämnat hemmet utan att angiva varthän. Sammanträdet förflyttades först till Bonde Clarholm å Nr 12 Hovby, vilken inför synemännen erkände sig som sökande till företaget. Enär det sports, att Elof Mattson vore hemma förflyttades sammanträdet till hans gård Hovbydal, dit jämväl Nils Oskar Andersson å Johnedal infann sig. Såväl Elof Mattsson som Nils Oskar Andersson förklarade sig inför synemännen hava undertecknat föreningshandlingen bil. 41,såsom sökande till företaget, vilket synemännen förklarade sig styrka genom anteckning å akten.

§ 50.

Nils Oskar Andersson anhöll att få till protokollet antecknat att han ställt sig som sökande under förutsättning att kostnaderna för företaget ej skulle överstiga det av

Skånska Cementgjuteriet avgivna anbudet, vilket han ansåg antagligt.

§ 51.

Förrättningsmannen redogjorde för vad som under sammanträdet inträffat varefter detsamma slöts.

Hovby den 30 oktober 1935.

Lennart Holmström

Statens Lantbruksingenjör.

Olof Persson Nils Jönsson.

År 1936 den 15 april.

Denna dag sammanträde synemännen å Frimurarehotellet i Kristianstad varvid efter kungörelser i tidningarna Kristianstads läns tidning, Kristianstadsbladet och Kristianstads läns Demokraten den 23 mars 1936 och efter särskilda till myndigheter samt till förut icke kallade sakägare i öppet brev pr post sända kallelser följande personer infunno sig:

Knut Ernfrid Olsson, Torseke

Kungl.Arméförvaltningen genom jur. kand. Erik Siewertz enligt fullmakt bil.43.

Kristianstads stad genom friherre E.Cederström

Martin Olsson, Håslöv

Nils Andersson, Brogården

Erik Eriksson, Viby

Jöns Olsson, Rinkaby

Nils Hansson, Ripa och Kavrö

Albert Hansson, Härnestad

Jöns Andersson, Yngsjö

Sven Bondesson, "

Nils E.Erwe, "

Nils Andersson, Ångagården, Vittskövle

Axel Olsson, Norregården

Jöns Håkansson, Köpinge

Per Håkansson, "

Håkan Månsson, Hovby

Arvid Jensen, "

Olof Olsson, "

Torsten Nilsson, Svanevik

Nils Lindell, Åsum

Friherre O. Palmstierna, Kristianstad, för Hedentorp

Per Abrahamsson, Åsumtorp

Jöns Svensson, Härlöv

Olof Larsson, "

Gerda Olsson, " genom

Nils M.Olsson, enl. fullmakt bil.44;

Anders Perssons A.B. Vilan genom fröken Hildur Persson

Ester Lindkvist, Vilan, genom lokföraren Otto Lindkvist enl.

fullmakt bil. 45.

A.B.Kronan genom Karl Larsson

John Nilsson, Lillö Kungsgård

Anders Svensson, Isgrannatorp

Anton Isaksson, Isgrannatorp

Oskar Andersson, Åby

Karl Nilsson, "

Sydsvenska Kraft A.B. genom civilingenjören Karl Ljunggren enl. fullmakt bil. 46.

Lunds Stiftsnämnd genom dess ledamot Hugo Jeppsson enl. resolution, bil 47.

Kungl. Domänstyrelsen genom domänintendenten B. Carlheim- Gyllensköld enligt förordnande bil. 48.

Kungl. Kammarkollegiet genom andre advokatfiskalen Adelborg enligt förordnande bil.49.

Agda Johnsson, Härlöv, genom Hilding Johnsson, enl. fullmakt bil. 50.

§ 52.

Advokatfiskalen Adelborg anmärkte mot avfattningen av förste advokatfiskalen Olof Wickbom yttrande till protokollets § 36, i det att ordet "segelled" skulle utbytas mot"farled".

§ 53.

Till protokollet skulle antecknas, att förrättningsmannen utfärdat följande "Kungörelse angående Helgeåns reglering:

Följande handlingar göras tillgängliga för sakägares granskning å länsstyrelsen i Kristianstad varje helgfri dag kl. 11-13 under januari månad 1936.

1. Hävdeförteckning, ägobeskrivning och värderingslängd rörande

regleringsförslaget alt. II.

2. Borrjournal vid markundersökning.

3. Ansökningshandlingar.

4. Uppgift å sökanden samt dessa andel i båtnadsvärden.

5. Planritningar i 6 blad.

6. Profilritningar i ett blad.

7. Förslag till skyddsarmar i Östersjön.

8. Kostnadsberäkning.

9. P.M. till synemännens utlåtande.

Invändningar i anledning av förestående handlingar skola göras skriftligen till undertecknad förrättningsman före utgången av januari månad 1936.

Kristianstad den 30 dec. 1935.

Lennart Holmström

Statens lantbruksingenjör".

vilken kungörelse varit intagen i stadens tre tidningar den 31dec. 1935.

De i anledning härav till förrättningsmannen inkomna skrivelserna upplästes nu och bifogades protokollet som bilagor 51-59.

§ 54.

Det av fiskeriintendenten Doktor Swenander yttrandet upplästes (bil. 60).

§ 55.

Advokatfiskalen Adelborg yrkade i anledning av fiske-

riintendentens utredning, att frågan om storleken å ersättning för skada å fisket skulle ställas på framtiden .

§ 56.

Till protokollet fogades borrjournal (bil.61), hävdeförteckning m.m. för alt.II (bil.62)och alt. IIa (bil.63),kostnadsförslag (bil.64); utredning rörande båtnad för Vinnö och Karpalunda invallningar (bil.65); utredning rörande skyddsanordningar vid Helgeåns utlopp i Östersjön (bil.66) och utredning rörande båtnad för Torsebro Kraftverk (bil.67), viken senare refererades av förrättningsmannen.

§ 57.

Civilingenjören Karl Ljunggren opponerade sig mot resultatet av utredningen rörande Torsebro. Utan att f.n. ingå i närmare kritik, ville Herr Ljunggren nu särskilt framhålla omöjligheten av att skaffa marknad för de kilovattimmar, som vid högvattenkunde ernås utöver kraftverkets nuvarande produktionsförmåga.

§ 58.

Synemännen avgåvo sitt utlåtande (bil.68),vartill fogades lista över sökandena (bil.69) och kostnadsfördelningslängd(bil.70).

§ 59.

Det beslöts att styrelsen för företaget nu skulle väljas och att denna skulle bestå av tretton medlemmar. Härtill valdes landshövding Johan Nilsson, Kristianstad stads drätselsdirektör Friherre E.Cederström, Lantbrukaren Knut Ernfrid

Olsson, Torseke, godsägaren Gilbert Kennedy, Råbelöv, Nämndeman Martin Olsson, Håslövs boställe, lantbrukaren Jöns Olsson, Hammar, Sven Olsson, Rinkaby, Nils Larsson, Horna, Greve Ebbe Hamilton, Vrangelsberg, lantbrukarna John Nilsson Lillö Kungsgård, Torsten Nilsson, Svanevik, och Håkan Månsson Hovby, samt folkskollärare N.E.Erwe, Yngsjö.

§ 60.

Det kungjordes att till företaget hörande handlingar och ritningar skulle förvaras och i laga ordning hållas tillgängliga i Kristianstads drätselkammare.

§ 61.

Räkning å förrättningskostnaderna skall bifogas protokollet bil.71.

§ 62.

Då intet vidare förekom förklarades förrättningen avslutad och upplästes dagens protokoll.

Kristianstad den 15 april 1936.

Lennart Holmström

Statens lantbruksingenjör.

Ivar Hansson Olof Persson Nils Jänsson

Bil.1.

Till Länsstyrelsen i Kristianstads län.

Förordnad att verkställa syneförrättning enligt vattenlagen angående sänkning av vattenståndeh i Helgeå får jag vördsamt meddela, att sammanträden med sökandena till företaget är utsatt att hållas å Frimurarhotellet i Kristianstad lördagen den 27 januari 1934 kl.12; och anhåller jag, att kronoombud måtte förordnas att därvid närvara.

Kristianstad den 13 jan. 1934.

Lennart Holmström

Statens lantbruksingenjör.

R e s o l u t i o n.

Översändes till domänintendenten Nils Larsson, som förordnas att vid denna skrivelse omförmälda förrättning bevaka Kungl. Maj:ts och Kronans rätt. Kristianstad i landskontoret den 16 januari 1934.

På länsstyrelsens vägnar

Thom Ehrenborg. Gösta Ek.

Bil.2.

Härmed befullmäktigar jag Grevé Roaul Hamilton att föra min talan och utöva min rösträtt vid sammanträdet i Kristianstad den 27 januari 1934 angående syn enligt vattenlagen avseende Helgeå.

Ovesholm den 26 januari 1934.

Alexandra Hamilton

Fröken Alexandra Hamiltons egenhändiga namnteckning bevittnas:

Reinhold Andersson. A.Löfqvist.

Bil.3.

F u l l m a k t.

Härmed befullmäktigas min son Hilding Johnsson att i mitt ställe närvara och föra min talan vid sammanträdet i Kristianstad till vilket jag blivit kallad angående Helgeåns reglering.

Härlöy den 27/1 1934.

Agda Johnsson

Emil Simonsson Karl Johnsson

Kristianstad. Trädgårdsmästare.

Bil.4.

F u l l m a k t.

Härmed befullmäktigas min broder Lantbrukaren Jöns Olsson n:o 6 Rinkaby att föra min talan vid sammanträde i Helgeån sjösänkning i Kristianstad å Frimurarehotellet den 27 jan. 1934 kl. 12.

Rinkaby den 27 jan. 1934.

Gerda Olsson

Sandsjöborg

Bevittnas:

P.N.Levin Anna Haglund, n:6 Rinakby.

Bil.5.

F u l l m a k t

för häradshövdingen Erik Lilienberg eller den han i sitt ställe förordnar att närvara vid det sammanträde med sökandena till syn enligt vattenlagen, avseende Helgeå, som utlysts till lördagen den 27 jan. 1934, samt att vid sammanträdet bevaka stadens rätt.

Kristianstad den 17 jan. 1934.

Erik Lilienberg.

H.B.Hansson	Rob.B.Lindbom	B.J.Jönsson
E. Pettersson	Nils Rafsten	Hj. Carlborn
P. Holmkvist	Eugen Cederström	B. Holmqvist

Bevittnas:

Tore Niklasson Lage Norrman

Bil.6.

Till länsstyrelsen i Kristianstads län.

Med överlämnande av 11 st. teckningslistor beträffande ansökan om syneförrättning enligt vattenlagen å Nedre Helgeå samt Kristianstads stadsfullmäktiges beslut i samma ärende får jag vördsamt meddela att jämväl kungliga Domänstyrelsen i och för kronans i företaget ingående fastigheter ställt sig som sökande till företaget varom beslut torde förefinnas hos länsstyrelsen.

Kristianstad den 9 sept. 1933.

Lennart Holmström

Statens Lantbruksingenjör.

Till Länsstyrelsen i Kristianstads län.

I skrivelse till Kungl. domänstyrelsen den 5 jan. 1933 har interimstyrelsen för Nedre Helgeåns vattenavledningsföretag anhållit, att styrelsen måtte ställa sig som sökande till syneförrättning jämlikt vattenlagen för prövning av frågan om sänkning av vattenståndet i Helgeå genom nygrävning mellan Torsebro och havet.

Ärendet har yttrande inhämtats av domänintendenten i länet samt statens vederbörande lantbruksingenjör.

Av handlingarna i ärendet inhämtas, att följande under styrelsens vård och inseende stående kronoegendomar skulle komma att beröras av vattenavledningsföretaget i fråga, nämligen: 5/8 mantal Håslöv nr 3 och 7 och 1 mantal Håslöv nr10 och 12 i Gustaf Adolfs socken, 1/2 mantal Horna nr 1 och 17 i Åhus socken, 1 mantal Köpinge nr 22 och 25 samt 25/256 mantal Köpinge nr 23 litt. Pa, 27/128 mantal Köpinge nr 36 litt Za och 119/256 mantal Köpinge nr 40 litt. Ra i Köpinge socken, 1/2 mantal Åsum nr 16 och 1 mantal Åsum nr 3 och 22 i Norra Åsums socken samt 8 3/4 mantal Lillö Kungsgård med underlydande i sistnämnda socken.

Vid ärendets föredragning denna dag har styrelsen funnit gott att jämlikt 7 kap. 45 § vattenlagen härigenom anhålla, att sådan syneförrättning, varom i 10 kap. nämnda lag förmäles, måtte komma till stånd för prövning av frågan om sänkning av vattenståndet i Helgeån genom åns nygrävning

mellam Torsebro och havet. Stockholm den 15 april 1933.

M. Kuylenstierna

Gunnar Malmström.

Utdrag ur protokollet, hållet

hos stadsfullmäktige i Kristianstad vid

sammanträde å rådhuset den 1 febr. 1933.

§ 4.

I enlighet med herr ordförandens remiss den 7 sistlidne jan. hade drätselkammaren avgivit yttrande över en av interimsstyrelsen för Nedre Helgeåns vattenavledningsföretag gjord framställning om stadens medverkan för erhållande av syneförrättning enligt vattenlagen samt därvid jämväl återställt interimstyrelsens skrivelse.

Denna lydde sålunda:

"Till etc. _____ bil.A.

Drätselkammarens utlåtande var av denna lydelse:

"Till etc. _____ bil.B.

Fullmäktige biföllo drätselkammarens i ärendet gjorda hemställan.

Ut supra

In fidem:

Nils Kamph.

Bil. A.

Till Stadsfullmäktige i Kristianstad.

Den verkställda utredning angående sänkning av vat-

tenståndet i Helgeån visar, att denna sänkning skulle medföra stora fördelar för staden Kristianstad. Vid beräkningen av dessa fördelar hava utredningsmännen utgått från att av de upprättade förslagen till sänkning det med siffran II betecknade skulle komma till utförande. Av den värderingslängd, som upprättats för utrönande av den värdestegring som skulle uppstå å lantbruk lämplig jord genom företagets utförande, framgår att staden Kristianstad av denna , utom stadens vallar belägna jord innehar 120.84 hektar (av stadsägan nr 2) och att denna areal skulle erhålla en båtnad av 33.481:50 kronor. Övrig båtnad för staden är ej definitivt uträknad men skulle bestå i bättre torrläggning av Tivoli, minskad pumpningskostnad, minskat av underhåll av vallar m.m. Enär ett utförande av företaget måste föregås av syneförrättning enligt vattenlagen finnes vid denna tillfälle att närmare diskutera storleken av denna båtnad. Interimsstyrelsen för sänkningsföretaget, som förutsätter staden Kristianstads medverkan till detta för staden så betydelsefulla företags utförande, vill härmed anhålla, att denna stadens medverkan måtte givas ett första uttryck däri, att staden jämte övriga intresserade tecknar sig såsom sökande till syneförrättningen. Enär det är ett önskemål, att företaget snarast möjligt kommer till stånd, anhåller interimstyrelsen att detta ärende snarast möjligt måtte behandlas av stadens vederbörande myndigheter.

Kristianstad den 5 jan. 1933.

Interimstyrelsen för Nedre Helgeåns vattenavlednings-
företag:

Joh. Nilsson.

Bil. B.

Till Stadsfullmäktige i Kristianstad.

Enligt Eder herr ordförandes resolution av den 7 jan.1933 har drätselkammaren att avgiva yttrande över av interimstyrelsen för Nedre Helgeåns vattenavledningsföretag gjord framställning därom att stadens medverkan måtte givas ett första uttryck däri att staden jämte övriga intresserade tecknar sig såsom sökande till syneförrättningen; och får drätselkammaren i ärendet anföra följande:

Av den upprättade värderingslängden framgår, att staden har att förvänta värdestegring för vissa områden av staden tillhörig mark, som beröras av företaget, ävensom minskad kostnad för pumpning och underhåll av vallar m.m.

Då staden, i likhet med övriga strandägare invid Helgeån alltså synes hava att förvänta gagn av företagets genomförande, anser drätselkammaren att staden , bör lämna sin medverkan till företaget samt sålunda jämte övriga intresserade teckna sig såsom sökande till syneförrättningen.

Under framhållande, att jämväl Nosaby-Hammarsjöns invallningsföretag av år 1921, i vilket företag staden äger c:a 85 procent av samtliga andelar, förväntar viss båtnad av den planerade nygrävningen i Helgeån, har interimstyrelsen för

vattenavledningsföretaget hos styrelsen för nämnda invallningsföretag gjort hamställan att invallningsföretaget måtte ställa sig som medsökande till vattensvledningsföretaget.

Drätselkammaren får alltså hemställa:

att Ni måtte bemyndiga drätselkammaren att teckna staden såsom medsökande till den syneförrättning, som enligt vattenlagens bestämmelser skall föregå utförandet av det med II betecknade förslaget till nygrävningen av Helgeån nedom Torsebro, ävensom att för stadens andelar i Nosaby-Hammarsjöns invallningsföretag av år 1921 teckna staden såsom medsökande till samma syneförrättning.

Kristianstad den 19 jan. 1933.

På drätselkammarens vägnar:

Erik Lilienberg.

John Sjöholm.

Till Länsstyrelsen i Kristianstads län.

Härmed anhålles vördsamt om förordnande för behörig förrättningsman att verkställa syneförrättning enligt vattenlagen angående sänkning av vattenståndet i Helgeå nedom Torsebro i enlighet med det förslag, alternativ II, som upprättats av A.-B. Vattenbyggnadsbyrån i Stockholm för bättre torr-

läggning av mark inom Fjälkestads, Nosaby, Gustav Adolfs, Rinkaby, Åhus, Vittskövle, Everöds, Köpinge, Norra Åsums, Skepparslövs, Önnestads och Färlövs socknar samt Kristianstads stad.

Kristianstad m.m. den 17 dec. 1932.

Anna Håkansson, Horna

Nils Larsson,

Hugo Persson, n:r 14 Horna

Per Nilsson, " 16 "

Sigfrid Nilsson, " 15 "

Anders Isaksson, " 16 "

Martin Westerdahl " 10 "

Sven Svensson, " 5 "

Anton Andersson, " 2 "

W. Wrangel, Araslöv

Aug. Jeppson, Hamiltonhill

Wilh.Roos, Harastorp

Ola Nilsson, Sofiedal

Nils Kron, Åby nr 7

Magnus Larsson, Ängagården

Karl Nilsson, Ängsvik

Otto Blom, Nyhem

And. Håkansson, Åbyhem

Per Svensson, Emmaro

Nils Åkesson, Ängaholm

Aug. Petterssons sterbhus genom O.Månsson enl. fullmakt,

Skrynarp.

Alexandra Hamilton, Gustafsfält och Vinnögård

Alexandra Hamilton, såsom förmyndare för grevarna Gustaf och

Axel Hamilton, Karpalundsgård.

Knut Olsson, Torseke nr 2

Nils Andersson, " " 6

Ola Hansson, " " 5

P.Olof Bager, " " 4

Nils Persson, " " 6

Johan Carlsson, Ebbetorp

Nils Nilsson, Torseke nr 15

Berndt Nilsson, " " 15

Nils Persson, " " 7

Sigfrid Persson, Trälleborg

Gilbert Kennedy, Råbelöv pr Balsby

Axel Ohlin, Fröknegården, Kristianstad

A.B. Vittskövle

Gilbert Kennedy

Östra Skånes Järnvägars A.B.

O. Palmstierna Hedentorp

Per Mårtensson, Lillö nr 2

Anders Persson, Härlöv " 15

Wilhelm Svensson, Lillö nr 7, Härlöv nr 15

Herman Johansson, Härlöv nr 28

Johan Månsson, " " 15

P.Johan Nilsson, Lillö nr 5 Härlöv

Frans Rosendahl, Härlöv nr 20-12

Per Svenssoh, " " 16

Antonius Olofsson, " " 14

Lars Larsson,(f.d. Jöns Abrahamsson) Härlöv nr 17

Jöns Svensson, Härlöv nr 8 och 20

Anders Persson, " " 13

Emil Rosenqvist, " " 15

Johan Carlsson, " " 17

Agda Johnssoh, " " 5

Sven Nilsson, " " 15

Olov Larsson, Nyhem," " 6

Olof Henning Svensson, Härlöv nr 16^{8}

Kerstin Svensson, " " $4^{2},16^{4},12^{3}$

Olof Pettersson, Lillö nr 3

Martin Olsson,

Nils A.Andersson, Håslöv 1-6

E.M.Ericsson, Viby nr 8

Sven Månsson, Viby 3 och Håslöv 5

Jöns Olsson, Håslöv 6,8

S.Svensson, Viby nr 6

Sven Paulsson, " " 6

N.Roskvist, " " 6

And. Månsson, Håslöv nr 13

Olof Persson, " " 11 och 13

Nils Hilding Nilsson, Håslöv 11

Albert Nilsson, Hammar nr 10

Nils Nilsson, Håslöv nr 17

J. Listander

O.H.Lindblad, Håslöv nr 11 och 13

And. Olsson, " " 9 " 1

Nils G.Andersson, Hammar nr 1

Nils Holmberg, " " 1

Alfred Mårtensson, Håslöv nr 13

Ola Ström, " " 30

Anders Nilsson, " " 13

Axel Westesson, " " 13

Rudolf Nilsson, " " 16

Simon Bjärstedt, " " 11

Ernst Witzell, Viby nr 4

Gösta Nordström, " " 1

A.G.Haglund, " " 6

Otto Björklund, Håslöv 17

G. Lavesson, Vista gård

Kvarnäs tegelbruks A.B., Viby, Gunnar Lavesson

A.B.Herkules genom P.J.Borg.

Per Hansson, Hammar nr 1

Ola Olssons sterbhus, Hammarslunds gård

Ola Eriksson, Hammar

Jöns Ohlsson, Hammarstorp

N.Kronholm, Hammar nr 10

S.W.Olsson, Rinkaby nr 10

Gerda och Jöns Olsson, " " 6

P.M.Levin, " " 9

N.J.Waldemarsson, " " 7

August Nilsson, " " 3

Hans Karlssons sterbhus

Ola Andersson, Rinkaby nr 25

August Persson, " " 23

John Johnsson, " " 27

Sven Söderbergs stbh. nr 18 Rinkaby

Oskar Bengtsson

Per Nilsson Qvicks sterbhus, 32 Rinkaby

Sven Månsson

Nils Nilsson, nr 9 Rinkaby

Ola Andersson, " 9 "

Jöns Eriksson, " 28 "

Jöns Olsson(ålderman) för Rinkaby allmänning

Torsten Nilsson, Svanevik

John Jeppssons sterbhus genom Torsten Nilsson, Norregård

Elof Mattsson, Hovby nr 10

Sigfrid Jönsson, " " 6

Ola Persson, " " 16

Nils S. Nilsson, Isbygård nr 3-4 Isgrannatorp

And.Svensson, Isgrannatorp nr 1

Anders Nilsson, " " 4

Birger Bärnheim, Öllsjödal, Isgrannatorp nr 1 och 3

Per Trulsson, Hovby 13

Nils Svensson, " 9

Nils Lasson, " 21

Håkan Månsson, " 8-17-18

R e s o l u t i o n.

Jämlikt 10 kap. 33 § vattenlagen förordnar länsstyrelsen statens lantbruksingenjör Lennart Holmström att i enlighet med föreskrifterna i ovan åberopade lag, därest laga hinder ej möter verkställa den uti bilagda ansökan påkallade

förrättning; skolande sökandena tillställa förrättningsmannen detta förordnande.

Kristianstads landskansli den 12 september 1933.

På länsstyrelsens vägnar:

Josef Fischer C.Rich. Lundberg

Bil.7.

Utdrag ur protokoll, hållet å Kungl. Arméförvaltningens fortifikationsdepartement den 14 juli 1934.

F.D.D.N:r 2140 C. S.D. Bemyndigades t.f. byråchefen Hjalmar Leth att vid sammanträde i Kristianstad den 27 innevarande juli inför statens lantbruksingenjör i Kristianstads län Lennart Holmström samt vid eventuellt ytterligare sammanträden angående reglering av Helgeån föra Kungl. Maj:ts och Kronans talan samt dess rätt bevaka; och skulle utdrag av protokollet för att gälla såsom fullmakt tillställas t.f. byråchefen Leth, vilkens lagliga åtgärder av departementet godkändes. Som ovan.

In fidem:

Erik Siwertz.

Bil.8.

Utdrag ur protokoll vid pastoratskyrkorådets i Gustav Adolfs och Rinkaby sammanträde den 21 juli 1934.

§ 2.

Till ombud vid syn enligt vattenregleringslagen, avseende

reglering av Helgeå, utsatt den 27 dennes å Frimurarehotellet i Kristianstad kl 1 em. utsågs nämndemannen, Lantbr. Martin Olsson, Håslövs boställe.

Rätt utdraget betygar:

Viby den 25 juli 1934.

M.H. Wiling

P.l.

Stämpel.

Bil.9.

Utdrag ur protokoll vid kyrkorådets i Gustav Adolf sammanträde den 21 juli 1934.

§ 2.

Till kyrkofådets ombud vid utsatt syn den 27 dennes kl. 1. e.m. å Frimurarehotellet i Kristianstad avseende reglering av Helgeå enligt vattenregleringslagen, utsågs nämndemannen, Lantbr, Martin Olsson, Håslövs boställe.

Rätt utdraget betygar.

Gustav Adolf den 25 juli 1934.

M.H. Wiling

p.l.

Stämpel.

Bil.10.

Fullmakt för tullförvaltaren Nils Hansson, Åhus att vid sammanträde denna dag i Kristianstad angående reglering av Helgeån min talan föra.

Espet, Åhus den 27 juli 1934.

Anna Hansson, född Olsson

ägare av 3/8 mtl. nr 1^{1} Ripa, Kavrö med Flötö nr 1^{2} och Kavrö nr 3^{7}.

Bevittnas:

Hetta Persson B.T.Randau.

Bil.11.

Fullmakt för fältveterinären Johan Siöberg eller den han i sitt ställe förordnar, att min talan föra, min rätt bevaka och för mig besluta i ärenden ang. reglering av Helgeå, och som beröra mig tillhöriga jördar å nr 10 och 14 Yngsjö; godkännande jag ombudets lagliga åtgärder.

Nygård pr Karpalund den 17 juli 1934.

Kerstin Carlsson.

Fullmakt för fältveterinären Johan Siöberg eller den han i sitt ställe förordnaf, att vår talan föra, vår rätt bevaka och för oss besluta i ärenden ang. reglering av Helgeå, och som beröra oss tillhöriga jordar å nr 5 Nygård och nr 14 Skepparslöv samt nr 3 och 21 Önnestad; godkännande vi ombudets lagliga åtgärder.

Nygård pr Karpalund och Hälsingborg den 17juli 1934.

Kerstin Carlsson, Selma Carlsson, Anna Siöberg

Egenhändiga namnteckningar bevittnas:

Karl Nilsson Sjunne Carlsson

Nygård Nygård.

Bil.12.

Fullmakt för Gunnar Nilsson, Haga, Gärds Köpinge att vid sammanträde den 27/7 1934 om reglering av Helgeån, föra min talan och utöva min rösträtt godkänner jag vad ombudet lagligen gör och låter.

Haga, Gärds Köpinge den 27/7 1934.

Per Olssons sterbhus genom Hanna Olsson.

Bevittnas:

Gunnar Svensson
Gärds Köpinge

Ivar Olsson
Gärds Köpinge.

Bil.13.

Fullmakt för lantbrukaren Nils Svensson, Härlöv, att vid alla sammanträde som beröra Helgeåns reglering föra min talan och utöva mig tillkommande rösträtt.

N:r 12,4,16 Härlöv den 27 juli 1934.

Kerstin Svensson.

Bevittnas:

Hanna Svensson
20 Härlöv

Sven Svensson
20 Härlöv

Bil.14.

F u l l m a k t.

Härmed befullmäktigas Lantbf. Gustaf Rosendahl i Härlöv att vid sammanträde med sakägare i Helgeåregleringen fredagen den 27 juli 1934 föra min talan samt utöva mig tillkommande rösträtt.

Härlöv den 27/7 1934.

Frans Rosendahl.

Bevittnas:

Hanna Andersson Eva Falkman

Bil.15.

F u l l m a k t.

Härmed fullmakt för Lbr. Sven-Lave Olsson, nr 2 Isgrannatorp att vid sammanträde i dag å Frimurarenhotellet i Kristianstad föra min talan.

Isgrannatorp den 27 juli 1934.

Elise Nilsson.

Bevittnas:

Hertha Ljöstrand Sonja Håkansson

Bil.16.

F u l l m a k t

för arrendatorn av Araslövs gård Herr Per Mattisson att vid sammanträde rörande reglering av Helgeån min talan föra och rätt bevaka.

Araslöv den 24 juli 1934.

W.Wrangel von Brehmer.

Egenhändiga namnteckningar bevittnas:

Karin Palenius Chr.Palenius

adr. Karpalund.

Bil.17.

F u l l m a k t

för innehavaren eller den han i sitt ställe förordnar att vid syn enligt vattenlagen avseende reglering av Helgeån utföra vår talan och rätt bevaka; ombudets lagliga åtgärder godkännes.

Malmö den 13 juli 1934.

För Sydsvenska Kraft A.-B.

Emil Olsson Jonte Hultkrantz

Bevittnas:

H.Efverberg E.Schmidt.

Avskrift.

Kungl. Patent- och Registreringsverket

Aktiebolagsavdelningen, Stockholm.

Stämpel 1.

Att Kungl. Patent- och Registreringsverket den 25 juni 1906 beviljat registrering för Sydsvenska Kraftaktiebolaget, att styrelsen, som har sitt säte i Halmstad, enligt en den 12 augusti 1932 i aktiebolagsregistret intagen uppgift utgöres av borgmästaren Georg Bissmark och Redaktören Carl Georg Svensson, båda i Halmstad, borgmästaren Henning Wilhelm Grauers i Oskarshamn, häradshövdingen Ivar Erik Öhman, disponenten Emil Olsson och lagerchefen Janne Wilhelm Hermansson, alla i Malmö, konsuln Christian Anton Erik Bolinder i Stockholm, ingenjören Harald Anund Theodor Bergengren, Hälsingborg,

redaktören Carl Oskar Fredholm samt apotekaren Adolf Fredrik Montelin i Lund, med vice häradshövdingen Ernst Fredrik Wehtje, direktören Jonte Alfred Daniel Hultkrantz och Expeditören Nils Oskar Persson, alla i Malmö, direktören Harry Tranchell i Landskrona, direktören Henry Christian Louis Dunker, överingenjören Edvard Schön och överläraren Hjalmar Forsberg, alla i Hälsingborg, hamnkaptenen Johan August Edvall i Oskarshamn, civilingenjören Hans-Gabriel Queckfeldt i Lund samt disponenten Johan Wendt i Halmstad till suppleanter, och att firman tecknas av Olsson och Hultkrantz gemensamt eller endera utav dem i förening med Hermansson eller Bergengren, samt att därefter intill denna dag någon ändring härutinnan icke registrerats, det varder härmed till bevis meddelat.

Stockholm den 21 oktober 1933.

Ex officio:

Gustaf Helmertz.

Sigill

Kungl.patent och registreringsverkets kommissionär, på begäran.

Vidimeras:

H.E.Efverberg E.Schmidt.

Bil.18.

F u l l m a k t

för E. Palmqvist att vid sammanträdet den 27 juli angående reglering av Helgeån, föra min talan.

Johannehem den 27.7 34.

S.Thuresson

Bevittnas:

G.Ljungkvist E.Månsson

Stockholm den 14 juni 1934. Bil.19.

Herr Lantbruksingenjören Lennart Holmström,

Kristianstad.

Sedan i till Söderbygdens vattendomstol ingivna ansökningar Nils S. Nilsson, Isgrannatorp m.fl. anhållit om tillstånd att för vinnande av förbättrad torrläggning av dem tillhörig mark verkställa reglering av Helgeån mellan Torsebro och Östersjön, vilket företag enligt vid ansökningarna fogad promemoria jämväl skulle bliva till båtnad för Torsebro vattenkraftanläggning m.m., samt vattenrättsdomaren genom resolution av den 9 maj 1934 förordnat, att det med ansökningarna avsedda målet skulle handläggas vid syneförrättning, som avsåges i 10 kap. 32 § vattenlagen, varvid företagets huvudsakliga ändamål skulle anses vara att vinna förbättrad torrläggning av mark, och efter det länsstyrelsen i Kristianstads län genom resolution av den 30 sagda maj förordnat Eder att i enlighet med föreskrifterna i vattenlagens därest laga hinder ej möter, verkställa förrättningen, varder härmed jämlikt bestämmelse av vattenrättsdomaren i nyssnämnda resolution av den 9 maj ett exemplar av ansökningshandlingarna till Eder överlämnat.

Enligt uppdrag:

Sven Nordlund.

Avskrift.

Till Söderbygdens Vattendomstol.

På begäran av Interimstyrelsen för Helgeåns vattenregleringsföretag får jag härmed översända Ansökningshandlingar i tio ark angående syneförrättning. Den i ansökningshandlingarna omnämnda promemorian översändes i särskild försändelse.

Kristianstad den 18 april 1934.

Lennart Holmström.

Rätt afskrivit betygar:

R.Greijer Sven Nordlund.

Till Söderbygdens vattendomstol.

Härmed anhålles vördsamt om syneförrättning enligt vattenlagen rörande reglering av Helgeån mellan Torsebro och Östersjön inom Fjälkestads, Nosaby, Gustaf Adolf, Rinkaby, Åhus, Vittskövle, Gärds Köpinge, Norra Åsum, Skepparslövs och Färlövs socknar samt staden Kristianstads område i Kristianstads län.

Beträffande företagets omfattning och dess betydelse för olika intresseområden hänvisas till bilagda, av statens lantbruksingenjör L. Holmström avfattade promemoria.

Kristianstad den 22 febf. 1934.

Sökandenas namn.	Hemort m.m.
Nils S. Nilsson	Isgrannatorp nr 3 och 4

Birger Bärnheim Isgrannatorp nr 1 och 3

And. Svensson " " 1

Anders Nilsson " " 4

För Kristianstads stad

Erik Lilienberg Kristianstad.

Kungl. Maj:t och kronan biträder förestående ansökning

Stockholm den 19 april 1934.

På Kungl. styrelsens uppdrag:

Arvid Lilliesköld.

Rätt avskrivit betyga:

R.Greijer Sven Nordlund

Avskrift.

Kungl.Domänstyrelsen

Nr J: 854 år 1934
d.6/4 1934 Utdrag ur protokoll, hål-

let hos Kungl.domänstyrelsen i Stockholm

den 6 april 1934.

S.D. I skrivelse till länsstyrelsen i Kristianstads län den 15 april 1933 hade Kungl. domänstyrelsen jämlikt 7 kap.45 § vattenlagen anhållet, att sådan syneförrättning, varom i 10 kap. nämnda lag förmäles, måtte komma till stånd för prövning av frågan om sänkning av vattenståndet i Helgeå genom Nygrävningmellan Torsebro och Östersjön. Av företaget skulle följande under styrelsens vård och inseende stående kronoegendomar komma att beröras, nämligen 5/8 mantal Håslöv nr 3 och 7 samt 1 mantal Håslöv nr 10 och 12 i Gustav Adolfs socken,

1/2 mantal Horna nr 1 i Åhus socken, 1 mantal Köpinge nr 22 och 25 samt 25/256 mantal Köpinge nr 23 litt Pa, 27/128 mantal Köpinge nr 36 litt. Za och 119/256 mantal Köpinge nr 40 litt Ra i Köpinge socken, 1/2 mantal Åsum nr 16 och 1 mantal Åsum nr 3 och 22 i Norra Åsums socken samt 8 3/4 mantal Lillö kungsgård med underlydande i sistnämnda socken.

I anledning därav hade länsstyrelsen, sedan ytterligare omkring etthundratjugo fastighetsägare biträtt den gjorda framställningen, förordnat statens lantbruksingenjör Lennart Holmström att verkställa syneförrättningen.

I skrivelse till styrelsen den 17 mars 1934 hade bemälde Holmström meddelat, bland annat, att vid verkställd förundersökning av vattenståndet i Helgeån skulle komma att vinnas en högt avsevärd båtnad vid Torsebro kraftverk samt att övriga sökande till företaget vid sammanträde den 27 jan. 1934 förklarat sig yrka deltagningsskyldighet i företaget för Kraftaktiebolaget i mån av den båtnad, som Kraftaktiebolaget kunde påvisas ernå vid kraftverket. Genom detta yrkande hade företaget automatiskt övergått från att vara vattenavledning till vattenreglering.

Kungl. styrelsen beslöt uppdraga åt domänfiskalen eller den han i sitt ställe förordnar att hos Söderbygdens vattendomstol för ovannämnda kronoegendomar göra ansökan om syneförrättning för vattenreglering av Helgeån mellan Torsebro och havet samt att i målet utföra Kungl. Maj:ts och kronans talan för samma egendomar.

Härom skulle protokollsutdrag expedieras till domänfiskalen. Därjämte skulle överlämnas dels övannämnda skrivelse av den 17 mars 1934 dels och handlingarna i ärendet med diarienummer J: 326 år 1933. De överlämnade handlingarna skulle i sinom tid återställas till styrelsen.

Som ovan.

På Kungl. domänstyrelsens befallning:

Gunnar Malmström.

Rätt avskrivit betyga:

R. Greijer Sven Nordlund.

Till Söderbygdens vattendomstol.

Härmed anhålles vördsamt om syneförrättning enligt vattenlagen rörande reglering av Helgeån mellan Torsebro och Östersjön inom Fjälkestads, Nosaby, Gustav Adolf, Rinkaby Åhus, Vittskövle, Gärds Köpinge, Norra Åsum, Skepparslövs och Färlövs socknar samt staden Kristianstads område, i Kristianstads län.

Beträffande företagets omfattning och dess betydelse för olika intresseområden hänvisas till bilagda av statens lantbrukingenjör L. Holmström avfattade promemoria.

Kristianstad den 22 febr. 1934.

Sökandens namn.	Hemort m.m.
Knut Olsson	Torseke nr 2
Nils Nilsson	" " 15

Berndt Nilsson	Torseke nr 15
Nils Persson	" " 7
Ola Hanssnn	" " 5
Nils Andersson	" " 6
Nils Persson	" " 6
Johan Carlsson	Ebbetorp
Sigfrid Persson	Trälleborg
Gilbert Kennedy	Råbelöf
A.B Wittskövle	Wittskövle
Gilbert Kennedy	
P.Olof Bager	Torseke nr 4

T.W. Olsson	Rinkaby 10
N.J.Waldemarsson	" 7
August Persson	" nr 23
Hans Karls sterbhus	" " 23
August Nilsson	" " 3
Jöns Eriksson	" " 28
P.W.Levin	" " 9
Sven Månsson	" " 9
Nils Nilsson	" " 9
Oskar Bengtsson	" " 32
Sven Söderbergs sterbhus	" " 18

John Johnsson	Rinkaby	nr	27
Ola Andersson	"	"	25
Per Nilsson-Kvicks sterbhus	"	"	32
Jöns Olsson, Sandsjöborg	"	"	6
Gerda Olsson "	"	"	6
Ola Andersson	"	"	9
E.O.Söderberg	"	"	6

ålderman för Rinkaby

Jöns Olsson	Hammartorp
Albert Nilsson	Hammar 10
Nils Holmberg	" 1
N.Kronholm	" 10
Nils P. Andersson	" 1
Ola Eriksson	"
Per Hansson	" 1
Ola Olssons sterbhus	Hammarslunds gård

Aug. Jeppsson	Hamilltonhill
N.Månsson	Skrynarp
Karl Nilsson	Ängsvik
Magnus Larsson	Ängagården
Nils Åkesson	Ängaholm
Ola Nilsson	Sofiedal
Emil Kroon	Åby nr 7

Axel Kronn	Åby nr 7
Otto Blom	Nyhem
And. Isaksson	Åbyhem
Wilh.Roos	Harastorp
Per Svensson	Emmaro

Nils Gustafsson	Helgenäs Horna
Sigfrid Nilsson	15 Horna
Anna Håkansson	nr 5 "
Anton Andersson	" 2 "
Sven Svensson	" 5 "
Hugo Persson	" 14 "
Per Nilsson	" 16 "

Frans Rosendahl	Härlöv nr 20
Olov Larsson	Nyhem, Härlöv nr 6
Lars Larsson	Härlöv nr 17
Anders Persson	" " 13
Johan Carlsson	" " 17
Henning Svensson	" " 16
Kerstin Svensson	" " 12
Agda Johnsson	" " 5
P.J. Nilsson	Lillö" 5
Herman Johansson	Härlöv nr 28,nr 6 Lillö

Johan Månsson	Härlöv nr 15
Emil Rosenqvist	" " 15
Wilhelm Svensson	" " 15
Per Mårtensson	Lillö " 2
Olof Pettersson	" " 3
Sven Nilsson	Härlöv " 15
Per Svensson	" " 16
Antonius Olofsson	" " 14
Jöns Svensson	" " 5 och 20

Håkan Månsson	Hovby nr 8-17-18
Nils Svensson	" " 3-9
Per Trulsson	" " 13
Ola Pehrsson	" " 16
Sigfrid Jönsson	" " 6
Torsten Nilsson	
För John Jeppssons sterbhus	Åsums Norregård
Torsten Nilsson	
Nils Lasson	Hovby nr 21

Martin Olsson	Håslövs boställe
E.M.Eriksson	nr 8 Viby
Sven Månsson	Viby 3
S.Svensson	" 6
Nils.A.Andersson	Håslöv 1

Ernst Witzell	Viby 4
N.Roskvist	" 6
Olof Persson	Håslöv 13
Rudolf Nilsson	" 16
Nils Olsson	" 17
Anders Nilssons sterbhus	" 13
Alfred Mårtensson	" 13
Axel Westessom	" 13
Nils Nilsson	" 17
O.H.Lindblad	" 11
Hilding Nilsson	" 11
And. Olsson	" 9 och 1
And. Månsson	" 13
Anna Nilsson	Viby
Sven Paulsson	"
Gösta Nordström	Prästgården
Johanna Krusberg	Viby nr 6
Ola Ström	Håslöv nr 30
A.G.Haglund	Viby nr 6
H.Jöns Olsson	Håslöv 8
Simon Bjärstedt	" 11, Fjälkinge

W.Wrangel Araslöv

Alexandra Hamilton Gustafsfält och Vinnögård

Alexandra Hamilton

såsom förmyndare för

Gustaf och Axel Hamilton Karpalunds gård

För Ler & Tegelindustri A.B. Herkules

P.J. Borg

Östra Skånes Järnvägsaktiebolag

O.Palmstierna Kristianstad

Kvarnäs Tegeslbruks A.B. i Viby G.Lavesson

G.Lavesson Vista gård

Rätt avskrivet betyga:

R.Greijer Sven Nordlund

Bil. 20.

R E S O L U T I O N.

Sedan i till Söderbygdens vattendomstol ingivna ansökningar Nils S. Nilsson i Isgrannatorp m. fl. anhållit om tillstånd att för vinnande av förbättrad torrläggning av dem tillhörig mark verkställa reglering av Helgeån mellan Torsebro och Östersjön, vilket företag enligt vid ansökningarna fogad promemoria jämväl skulle bliva till båtnad för Torsebro vattenkraftanläggning m.m., så förordnas härmed jämlikt bestämmelserna uti 3 kap. 11 § vattenlagen att det med ansökningarna avsedda målet skall handläggas vid

syneförrättning, som avses i 10 kap. 32 § nämnda lag, varvid företagets hauvudsakliga ändamål skall anses vara att vinna förbättrad torrläggning av mark.

Efter det i anledning av denna resolution förrättningsman för handläggning av syneförrättningen blivit förordnad, kommer ett exemplar av ansökningshandlingarna att varda till honom överlämnat.

Stockholm i Söderbygdens vattendomstols kansli den 9 maj 1934.

H.A.Hamilton.

Vattenrättsdomare.

Bil. 21.

Till Länsstyrelsen i Kristianstads län

Kristianstad.

I anslutning av närslutna resolution av Söderbygdens Vattendomstol anhålles härmed vördsamt, att Länsstyrelsen ville förordna förrättningsman att handlägga syneförrättningen, som avser reglering av Helgeån mellan Torsebro och Östersjön.

Råbelöv den 22 maj 1934,

Gilbert Kennedy

vice ordförande i interimstyrelsen för Nedre Helgeåns reglering.

Bil.22.

R E S O L U T I O N.

Jämlikt 10 kap. 33 § vattenlagen förordnar länsstyrelsen statens lantbruksingenjör Lennart Holmström att i enlighet med föreskrifterna i ovan åberopade lag, därest laga hinder ej möter

verkställa den uti bilagda ansökan påkallade förrättning; skolande sökandena tillställa förrättningsmannen detta förordnade.

Kristianstads landskansli den 30 maj 1934.

På länsstyrelsens vägnar:

Gösta Ek Allam Rietz

Bil.23

Utdrag ur protokoll, hållet å landskansliet i Kristianstad den 14 juni 1934.

n:o 826. Uti en hit angiven ansökan hade statens lantbruksingenjör Lennart Holmström, som förordnats att verkställa syneförrättning enligt vattenlagen angående reglering av Helgeå mellan Torsebro och Östersjön, anhållit, att som företaget medförde båtnad för Torsebro vattenverk, förordnande måtte utfärdas för biträdande förrättningsman.

Å ansökningen tecknades denna

R E S O L U T I O N.

Jämlikt 10 kap. 34 § vattenlagen förordnar länsstyrelsen civilingenjören Ivar Hansson i Stockholm att för det i ansökningen omförmälda ändamål i egenskap av biträdande förrättningsman deltaga i den uti inneliggande ansökan omnämnda förrättning.

År och dag som ovan.

In fidem:

Josef Fischer.

Bil.24.

I den ifrågasatta upprensningen av Helgeå ber jag såsom min åsikt få framhålla, att en upprensning av ån utan att genom skyddsarmar vid utloppet bereda avrinning för vattnet, anser jag som varande helt och hållet misslyckad; såsom född och uppfödd i samhället, vågar jag så mycket mer framhålla att ifall sanden vid utloppet icke från båda sidor avstänges meddelst skyddsarmar, så lägger sig helt naturligt utloppet igen och avstänger så meddelst avrinningen av såväl vatten som slam från ån och åberopar jag ett uttalande av någon person vid ett föregående möte härstädes i frågan att "hela samhället riskerar att bliva dränkt som en katt i säck".

Såsom yrkesfiskare ber jag ytterligare få framhålla att ifall skyddsarmar anläggas vid utloppet, skulle detta jämväl bereda yrkesfisket att gott handtag ity att fisket härigenom skulle mera intensivt kunna bedrivas med motorbåtar och sålunda upphjälpa även fiskarebefolkningen.

Yngsjö den 19 febr.1934.

Edvin Jakobsson.

Bil. 25.

Till Herr Ordföranden i Interimstyrelsen för Helgeåns reglering.

Undertecknade fiskare i Yngsjö få härmed vördsamt anhålla om kostnadsfri undersökning om möjligheter finns för oss att vid Helgeåns utlopp i Östersjön vid Yngsjö få en fiskehamn byggd samtidigt med regleringen av Helgeån.

Yngsjö den 24 febr. 1934.

Edvin Jakobsson, Fiskare; Olof Hansson, fiskare; Emil Olsson fiskare i Yngsjö.

Nils Andersson, fiskare, Yngsjö

Martin Nilsson, " "

Jöns Malmgren, " "

Magnus Malmgren, " "

Edvard Persson, " "

Erik Hansson, " "

Per Hansson, " "

Hans Persson, " "

Per Persson, " "

Hans E. Persson, " "

M.A. Hellström, " "

N.P. Rönnof, " "

Erik Hintze, " "

Jöns Hansson, " "

Nils Hansson, fiskare, Yngsjö

Anders Andersson, " "

Sigfrid Persson, " "

Nils Persson, " "

Alfred Nilsson, " "

Bror Hellström, " "

Nils Hellström, " "

Hans Jönsson, " "

Karl J. Ekström, " "

Bil. 26.

Till Ordföranden i Interimstyrelsen för Nedre Helgeåns reglering.

K r i s t i a n s t a d.

Undertecknad fick någon gång under februari månad 1934 besök av Lantbr. Nils Larsson, Horna, som framlade för mig en lista för underskrift varå en del namn förut funnos tecknade. Nils Larsson nämnde, att listan avsåg sänkning av Helgeåns vattenstånd. Utan att vidare reflektera över saken tecknade jag mitt namn å listan. Då jag senare erfarit, att nämnda lista avsåg ansökan om vattenreglering och att jag genom att teckna mitt namn ställt mig som sökande, får jag härmed återkalla denna min ansökan då jag vid det tillfälle då jag tecknade mitt namn ej hade vetskap om vad den mig förelagda listan innebar.

Horna den 7 april.1934.

Anna Håkansson.

Fru Anna Håkanssons egenhändiga namnteckning bevittnas av:

Nils Lindell — Lantbr. Åsum

Per Mattsson — Lantbr. Kavrö.

Bil. 27.

Utdrag av protokoll vid sammanträde med Hovby byamän den 23 juli 1934.

§ 1.

Närvarande voro Nils Svensson, Ant. Mattsson, Olof Olsson, Håkan Månsson, Otto Persson, Oskar Andersson, Björkhäll. Karl Olsson, Arv. Jensen, Per Trulsson, Olof Alf. Olsson, Sigrid Jönsson, Elof Mattsson, Einar Olsson, Nils Lasson, Ola Persson, Aktur Persson, Karl Åberg, Karl Lindeborg och Oskar Andersson, Johnedal alla i Hovby.

§ 2.

Beslutades att till den blivande Helgeåregleringen inlämna en anhållan att de s.k. upplandningarna som tillhöra Hovby by måtte befrias från båtnadsvärde, och fick undertecknad i uppdrag att bevaka byns intresse vid förrättningen. Såsom motivering för denna vår anhållan får vi framhålla, att dessa upplandningar äro till största delen belägna ute i sjön samt att några vägar ej äro upptagna på marken för deras åtkomst, och så sanka att om än vattenståndet kan sänkas efter beräkning , de ändock komma att ligga under vatten och följaktligen komma att sakna något egentligt värde.

§ 3.

Till att justera detta protokoll utsågs Oskar Anders-
son, Johnedal och Ant. Mattsson båda i Hovby.

Hovby som ovan.

Per Trulsson

Ålderman.

Justeras:

Anton Mattsson — Hovby nr 3

N.Oskar Andersson — Hovby nr 9.

Bil. 28.

Undertecknade, samtliga ägare av fastigheter inom Åsums by, som beröras av den föreslagna regleringen av Helgeå, protestera härmed mot det uppgjorda förslaget till båtnad vad det avser våra fastigheter i den mån områdena medtagits som vid nuvarande låga vattenstånd äro oåtkomliga. Nämnda områden, dels d.s.k. upplandningarna, dels stora områden å ängsmarkerna, upptagande tillsammans en areal av över 200 tunland, hava icke, oaktat det låga vattenstånd vi haft de senaste två åren, kunnat skördas och kommer säkerligen icke häller i en framtid, oavsett om den föreslagna åregleringen blir utförd, att bli åtkomlig. Då därtill kommer, att uttagen väg till upplandningarna icke finnes och de jämväl i så måtto äro oåtkomliga, anhålla vi, att därest den föreslagna åregleringen

kommer till utförande, en omvärdering och reglering av våra båtnadsvärden företages, viken helst bör företagas vid nuvarande låga vattenstånd, då därmed en mera rättvis fördelning av båtnaden kan åstadkommas, än den son verkställes under vintern, då vattenståndet var betydligt högre varför någon överblick över vilka områden som verkligen efter åregleringen bliva brukbara, icke kunde erhållas.

Åsum den 24 juli 1934.

Torsten Nilsson, Svanevik

Anna Jeppssson, genom Torsten Nilsson för Norregård

Gustaf Elofsson, nr 9 Åsum

Per Larsson, Fridgårdslund

Karl Larsson, nr 26 Åsum

Per Nilsson, " 4 "

Gunnar Persson," 7 "

Anders Nilsson," 11 "

N.Palm, " 9 "

Johan Eklund, Åsum 5

Karl Rosengren, " nr 5

Hjalmar Persson, " " 6

Nils Ljunggren, " " 11

Nils Lindell, " " 5

Olof Olsson, " " 16

Bil. 29.

Undertecknade, samtliga ägare av fastigheter i Åsumtorps by som beröras av den föreslagna regleringen av Helgeå, protestera härmed mot det uppgjorda förslaget till båtnad vad det avser våra fastigheter, i den mån områden medtagits som vid nuvarande låga vattenstånd äro överflutna av vatten. Vi förmena att vattenståndet i ån efter regleringen icke kommer att bli lägre än det är för närvarande och då områden, till en areal av cirka 100 tunland äro medtagna som nu äro överflutna av vatten till cirka en halv meters djup, dessa områden aldrig kunna beröras av åregleringen. Då därtill kommer, att de små områden som äro beväxta, består växtligheten av vass och andra vattenväxter som förr taga skada än nytta av sänkningen, samt bottén består av dy som varken kan beträdas av människor eller djur, anhålla vi, att däreest den föreslagna åregleringen kommer till stånd, en omvärdering och reglering av våra båtnadsvärden företages, och bör denna företagas vid nuvarande låga vattenstånd, då därmed en mera rättvis fördelning av båtnaden kan åstadkommas, än den som verkställes under vintern, då vattenståndet var betydligt högre varvid någon överblick över vilka områden som verkligen efter åregleringen bliva brukbara, icke kunde erhållas.

Åsumtorp den 24 juli 1934.

Per Abrahamsson , Åsumtorp nr 3

Per Nilsson, " " 2

Sigfrid Olsson, Åsumtorp nr 1

Carl Hansén , " " 5

Per Nilsson, " " 6

Per Pålsson, " " 5

Nils Andersson, " " 2

För Anna Jeppsson, Åsums Norregård g. Torsten Nilsson, förmyndare

Erik Larell, nr 3 Åsumtorp

Emmy Göransson, nr 46 "

Bil. 30.

Kaptenen m.m. L.G.Fries beordras härmed att vid sammanträde den 20 innevarande september kl. 13.00 rörande reglering av Helgeån, föra Kungl. Maj:ts och Kronans talan och dess rätt bevaka, såvitt rör mig underställda av förrättningen beörda fastigheter.

Kristianstad den 17 septembar 1935.

M.Hanngren.

Regementschef.

Birger Egnell.

Bil.31.

F u l l m a k t

för Kasenofficeren Kapten Magnus Brag att vid sammanträdet för Statens lantbruksingenjör den 20 sept. 1935 rörande

reglering av Helgeå mellan Torsebro och Östersjön jämlikt kungörelse den 23 aug. Kungl. Maj:ts och Kronans talan föra och dess rätt bevaka såvitt rör regementet underställda av förrättningen berörda fastigheter.

Kristianstad den 16 september 1935.

H. Gadd.

Regementschef.

Erik Ewe.

Bil. 32.

Fullmakt för Lantbr. Nils Svensson nr 2 Yngsjö att vid sammanträde i Kristianstad den 20 sept. 1935 angående reglering av Helgeån föra min talan och utöva min tillkommande rösträtt.

Yngsjö den 20 sept.1935.

Carl Nilsson, nr 4

Bevittnas:

Yngve Thiman nr 4 Yngsjö

Sigvard Martinssen nr 4 Yngsjö

Bil.33.

Härmed befullmäktigar jag lantbrukaren Nils Svensson nr 2 Yngsjö, att vid sammanträdet å Frimurarehotellet i Kristianstad den 20 sept. kl.1 e.m.,angående reglering av Helgeån, föra min talan.

Yngsjö den 20 sept. 1935.

Johan Nilsson

nr 14 Yngsjö

Egenhändiga namnteckningar bevittnas:

Hans Jönsson Hanna Jönsson

Bil.34.

F u l l m a k t.

Härmed befullmäktigas min son Hilding Johnsson att i mitt ställe närvara vid syneförrättningen angående Helgeåns reglering.

Härlöv den 20/9 1935.

Agda Johnsson

Bevittnas:

Thure A. Stein Torsten Ericsson

Bil.35.

F u l l m a k t.

Härmed befullmäktiga vi vår fader och svärfader Patron John Nilsson, Lillö, att föra vår talan och fatta beslut å sammanträdet angående Helgeåreglerimgen den 20 sept. 1935.

Öllsjödal och Hamiltonhill den 20.9.35.

Margareta Bärnheim Birger Bärnheim

Bevittnas:

Emilie Nilsson Stina Thorson

Bil.36.

Till Fiskeriintendenten G.Swenander.

Med överlämnandet av lantbruksingenjören Lennart Holmströms skrivelse den 24 augusti 1935 jämte vid skrivelsen fogad handlingar angående reglering av vattenståndet i Helgeån mellan Torsebro vattenverk och Östersjön föranledd sänkning med omkring 0.5 meter av vattenståndet i Araslövssjön och Hammarsjön, Kristianstads län, vill Kungl. Lantbruksstyrelsen härigenom förordna Eder i ärendet till förrättningsmannen avgiva yttrande, som i 10 kap. 43 § vattenlagen sägs.

Stockholm den 28 aug. 1935.

På Kungl. Lantbruksstyrelsens vägnar:

Gunnar Alm.

Bestyrkes å tjänstens vägnar:

I Kungl. Lantbruksstyrelsen

W.Rosberg

Bil.37.

Förordnande.

Kungl. kammarkollegiet har denna dag beslutat föra talan för bevakande av det allmännas rätt och intressen i mål angående reglering av Helgeån mellan Torsebro och Östersjön för bättre torrläggning av vattenskadad mark tillhörande av Helgeån beroende fastigheter inom Fjälkestads, Nosaby, Gustaf

Adolfs, Rinkaby, Åhus, Vittskövle, Köpinge, Norra Åsum, Skepparslövs och Färlövs socknar samt staden Kristianstad, vilket mål jämlikt vattenrättsdomaren i Söderbygdens vattendomstol resolution den 9 maj 1934 kommer att handläggas vid syneförrättning, som avses i 10 kap. 32 § vattenlagen.

Kungl.Kollegiet förordnar härmed kammaradvokat-fiskalsämbetet att utföra denna talan. Stockholm den 4 september 1935.

Lennart Berglöf.

Ernst P.Pehrzander.

Förordnade i mål angående reglering för torrläggningsändamål av Helgeån mellan Torsebro och Östersjön inom Fjälkestads m.fl. socknar samt staden Kristianstad. B. III nr 454.

Bestyrkes å tjänstens vägnar:

Vilhelm Spens.

Bil.38.

Undertecknade förena sig härmed med övriga sökande till reglering av Helgeån mellan Torsebro och Östersjön enligt det förslag därtill, som benämnts alternativ II, och som medför byggandet av effektiva skyddsarmar för fullständig avrinning av åvattnet ut i Östersjön.

Yngsjö den 29 aug. 1934.

Nils E.Erwe och Nils Svensson, Yngsjö 2. Yngsjö

För Yngsjöbys samfällda egendom i Yngsjö enl. bystämmoprotokoll av den 26 juli 1934.

Nils Svensson, 2 Yngsjö

Nils E.Erwe Yngsjö 8^{8} 5/128 mtl. 10^{31}

And.Bondesson " 6 81/1840 mantal

Sven Bondesson " 6 11/230 mtl.

Anders Åkesson " nr 3

Folke Månsson " " 3

Johan Nilsson " " 14^{43}

Algot Andersson " " 14^{39}

Carl Nilsson, nr 4 Yngsjö, äg.till nr 7 1/4 mtl. i d.s.k.viken

Nils Svensson," 2 " och betesmarken.

Axel Nilsson nr 6 Yngsjö 1/16 6^{6}

Axel Persson " 13^{9} " 14^{27}

Anders Nilsson " 5^{6} "

Hugo Nilsson " 5^{4} " 11^{9}

Jöns H.Hansson " 10^{58} "

Per Andersson Ferm " 3^{24} "

Nils Bengtssons sterbhus genom And. Bengtsson nr 12^{5} Yngsjö

Erik Hansson nr 8 Yngsjö

Viktor Jönsson " 5^{5} "

Jöns Andersson " 10 "

Erik Månsson " 3 "

Förestående föreningshandling, som upplästes vid syne-förrättning enligt vattenlagen den 30 september och den 30 oktober 1935, vidhölls vid förfrågan därom av Nils E.Erwe

för egen del och som ombud för Yngsjö by, Nils Svensson för egen del och som ombud för Yngsjö by, Anders Bondesson, Sven Bondesson, Anders Åkesson, Folke Månsson, Johan Nilsson Carl Nilsson, Axel Nilsson, Axel Persson, Anders Nilsson, Hugo Nilsson, Erik Hansson, Jöns Andersson och Erik Månsson betyga

Lennart Holmström

Statens lantbruksingenjör.

Bil.39.

Undetecknade, innehavare av jord, beroende av Helgeåns vattenstånd mellan Torsebro och Östersjön, förena sig härmed med sökandena till syneförrättningen enligt vattenlagen avseende reglering av Helgeån mellan Torsebro och Östersjön.

Håslöv m. m. i maj 1935.

Jöns Johnsson i Rinkaby

Anton Olsson, "

Nils Holmberg, Hammar

Nils G.Andersson, "

Oskar Bengtsson, Rinkaby

Mårten Svensson, "

Alfred Nilsson, "

Förestående föreningshandling, som upplästes vid syneförrättning enligt vattenlagen den 30 september och den 30 oktober 1935, vidhölls vid förfrågan därom av Jöns Johnsson,

Rinkaby, Anton Olsson, Rinkaby, och Nils G. Andersson, Hammar

betygar

Lennart Holmström

Statens lantbruksingenjör.

Olof Persson Nils Jönsson

Bil. 40.

Undetecknade, innehavare av jord, beroende av Helgeåns vattenstånd mellan Torsebro och Östersjön, förena sig härmed med sökandena till syneförrättning enligt vattenlagen avseende reglering av Helgeån mellan Torsebro och Östersjön.

Åsum m.m. i maj 1935.

Per Larsson, Trädgårdslund

Per Nilsson, nr 2 Åsumtorp

Per Nilsson, Åsum nr 4

Förestående föreningshandling, som upplästes vid syneförrättning enligt vattenlagen den 30 sept. 1935 vidhölls vid förfrågan därom av samtliga tre undertecknare betyga

Lennart Holmström

Statens lantbruksingenjör.

Olof Persson Nils Jönsson

Bil. 41.

Undertecknade innehavare av jord, beroende av Helgeåns vattenstånd mellan Torsebro och Östersjön, förena sig härmed med sökandena till syneförrättning enligt vattenlagen avseende reglering av Helgeån mellan Torsebro och Östersjön.

Hovby m.m. i maj 1935.

Anton Mattsson, Hovby nr 3

Olof Olsson, " " 15

N.Oskar Andersson," " 9

Otto Persson, " " 20

Einar Olsson, " " 8

Olof Alfr.Olsson, " " 4

Arvid Jensen, " " 19

Karl O.Lindeborg, " " 6

Aktur Persson, " " 13

Karl Åberg, " " 13

Karl Olsson, " " 10

Elof Mattsson, " " 10

B.Clarholm, " " 12

Förestående föreningshandling, som är upplåst vid syneförrättning emligt vattenlagen den 30 september och 30 oktober 1935 vidhölls vid förfrågan därom av närvarande Karl Olsson, Hovby 10, Nils Oskar Andersson, Hovby 9, Otto B.Persson Hovby 20, Arvid Jensen, Hovby 19, Elof Mattsson, Hovby 10 B.Clarholm, Hovby 12 betyga

Lennart Holmström

Statens lantbruksingenjör

Olof Persson Nils Jönsson

Bil. 42.

Härmed förenar jag mig med övriga sökande till Helgeåns reglering mellan Torsebro och Östersjön.

Kristianstad den 15 juni 1935.

Trolle-Wachtmeister.

Bil. 43.

Utdrag ur protokoll, hållet å Kungl. Arméförvaltningens fortifikationsdepartement den 3 april 1936.

D.N:r 817 C. S.D. Bemyndigades amanuensen Jur.kand. Erik Siewertz att föra Kungl. Maj:ts och Kronans talan samt dess rätt bevaka vid av statens lantbruksingenjör i Kristianstads län till den 15 april 1936 i Kristianstad utsatt sammanträde för laga syneförrättning rörande reglering av Helgeån mellan Torsebro och Östersjön. Som ovan.

In fidem:

N. Norrman.

Bil.44.

F u l l m a k t.

Fullmakt för Nils M.Olsson att som ombud närvara och föra min talan vid det sammanträde som kommer att hållas i Frimurarehotellet i Kristianstad den 15 april 1936.

Härlöv den 15/4 1936.

Gerda Olsson.

Bevittnas:

Bror Hurtig Anton Andersson

Bil.45.

F u l l m a k t.

I egenskap av sakägare avseende reglering av Helgeån befullmäktigar jag min man Lokförare Otto Lindkvist eller den han i sitt ställe förordnar, min rätt bevaka jämväl för utkvitterande av handlingar. Ombudets lagliga åtgärder godkännas.

Vilan nr 49 den 15/4 1936.

Ester Lindkvist

Bevittnas:

Erik Åstedt Sven Högfeldt.

Bil. 46.

Rättegångsfullmakt

för innehavaren eller den han i sitt ställe förordnar att vid

syneförrättningar och sammanträden rörande reglering av Helgeån mellan Torsebro och Östersjön i och för bättre torrläggning av vattenskadad mark utföra vår talan och vår rätt bevaka; ombudets lagliga åtgärder godkännas.

Malmö den 6 april 1936.

Sydsvenska kraftaktiebolaget.

Emil Olsson Jonte Hultkrantz

Bevittnas:

H.Efverberg E.Schmidt.

Bil. 46.

Avskrift.

Kungl.

Patent- och Registreringsverket

aktiebolagsavdelningen

Stockholm.

Att Kungl. Patent- och Registreringsverket den 25 juni 1906 beviljat registrering för Sydsvenska Kraftaktiebolaget, att styrelsen, som har sitt säte i Halmstad, enligt en denna dag i aktiebolagsregistret intagen uppgift utgöres av borgmästaren Georg Bissmark och redaktören Carl Georg Swensson, båda i Halmstad, häradshövding Erik Öhman, disponenten Emil Olsson, lagerchefen Janne Wilhelm Hermansson och direktören Jonte Alfred Daniel Hultkrantz, alla i Malmö

ingenjören Harald Anund Theoder Bergengren och direktören Henry Christian Louis Dunker, båda i Hälsingborg, redaktören Carl Oskar Fredholm i Landskrona, hamnkaptenen John August Edvall i Oskarshamn samt andre stadsläkaren Olof Folke Waldemar Johnsson i Lund, med vice häradshövdingen Ernst Fredrik Wehtje, expeditören Nils Oskar Persson, byggmästaren Nils Dahlqvist, bankdirektören Ivar Hugo Åkerman och ingenjören Carl Axel Nilsson, alla i Malmö, direktören Henry Tranchell i Landskrona, överingenjören Edvard Schön och överläraren Hjalmar Forsberg, båda i Hälsingborg, disponenten Johan Wendt i Halmstad, stadsfullmäktigen Gustav Adolf Waldemar Olsson i Oskarshamn och medicine doktorn Frans Axel Tornberg i Lund till suppleanter, och att firman tecknas av Emil Olsson och Hultkrantz gemensamt eller endera utav dem i förening med Hermansson eller Bergengren, det varder härmed till bevis meddelat. Stockholm den 26 augusti 1935.

Ex officio:

Hakon Sjöbeck.

Kungl.Patent- och Registreringsverk-et

(Sigill)

Vidimeras:

H.Efverberg G.Blix

Bil. 47.

R e s o l u t i o n.

Herr stiftsnämndsledamoten m.m. Hugo Jeppsson eller,

vid förfall för honom, den han i sitt ställe sätter förordnas att såsom stiftsnämndens ombud närvara vid i inneliggande kungörelse omförmäld förrättning. Lunds stiftsnämnd den 23 mars 1936.

Å stiftsnämndens Vägnar:

Tage Gynnerstedt.

Helge Arfvidsson

Bil. 48.

Till Domänintendenten i Kristianstads län.

Angående förordnande att närvara vid förrättning enligt vattenlagen, berörande kronoegendomen Lillö kungsgård nr 1 m.fl. egendomar.

Kungl. Domänstyrelsen får härmed överlämna styrkta avskrifter av skrivelser från förra domänintendenten i länet Nils Larsson i Klagstorp, samt en av statens lantbruksingenjör i länet, Lennart Holmström, undertecknad kungörelse om sammanträde å Frimurarehotellet i Kristianstad den 15 april 1936 klockan 10 rörande laga syneförrättning för reglering av Helgeån mellan Tosebro och Östersjön för bättre torrläggning av vattenskadad mark tillhörande av Helgeån beroende fastigheter inom Fjälkestads med flera socknar samt staden Kristianstad, vilket torrläggningsföretag kommer att beöra kronoegendomarna 8 3/4 mantal Lillö kungsgård nr 1 i Norra Åsums och Skepparslövs socknar, 1 mantal Åsum nr 3 och 22 i Norra Åsums socken, 1 5/8 mantal Håslöv nr 3, 7, 10 och 12

i Gustav Adolfs socken, 1/2 mantal Horna nr 1 och 17 i Åhus socken, 1 mantal Köpinge nr 22 och 25 samt 25/256 mantal Köpinge nr 23 litt,Pa, 27/128 mantal Köpinge nr 36 litt. Qa och 119/256 mantal Köpinge nr 40 litt. Ra i Köpinge socken samt möjligen ytterligare någon kronoegendom; och får styrelsen härjämte uppdraga åt Eder att personligen eller genom den, Ni i Edert ställe förordnar, därvid iakttaga inställelse samt iakttaga och bevaka kronans rätt och bästa för nämnda egendomar. Stockholm den 1 april 1936.

På Kungl. domänstyrelsens vägnar:

Emil Holmström.

Eric Schelin.

Bil.49.

Utdrag av Kungl. Maj:t:s och rikets kammarkollegii protokoll, hållet i Stockholm den 14 april 1936.

§ 60.

Det antecknas från liggaren över förordnanden m.m. att kollegiet den 1 april 1936 förordnar dels. t.f. andre advokatfiskalen Adelborg att under tiden från och med den 14 till och med den 28 april 1936 bestrida förste advokatfiskalstjänsten, dels och fiskalen greve Wachtmeister att under tid bestrida andre advokatfiskalstjänsten hos kollegiet.

Härom skall protokollsutdrag expedieras till advokatfiskalskontoret.

Vid protokollet:

Gösta Wikegård.

Bestyrkes å tjänstens vägnar:

Rune Sollander.

Extra befattningshavare hos kungl.kammarkollegiet.

Bil.50.

F u l l m a k t.

Härmed befullmäktigas min son Hilding Johansson att i mitt ställe närvara vid syneförrättningen angående Helgeåns reglering.

Härlöv den 15 april.

Agda Johnsson

Bevittnas:

Emma Håkansson
Härlöv

John A.Persson
Härlöv.

Bil.51.

Till förrättningsmannen för vattenavledningsföretaget "Nedre Helgeåns reglering"

Herr Lantbruksingenjören Lennart Holmström

K r i s t i a n s t a d.

Sedan undertecknad tagit del av de handlingar rörande företaget "Nedre Helgeåns reglering", som av Eder framlagts hos länsstyrelsen i Kristianstads län, får undertecknad

göra följande erinringar rörande de åsatta båtnadsvärdena å mina ängar nr 35^4, 43^4 och 44^7 med tillhopa ett båtnadsvärde av kronor 6.501:40.

Att dessa ängsmarker skulle genom en eventuell upprensning av Helgeån få ett ökat värde av detta belopp får väl ändå anses kraftigt tilltagit. Av området nr 43^7 och 44^7 som har en areal av 21:12 har utgör minst 2/5 gungfly där utnyttjande av häst eller åkdon förbjuder sig själv. Det gräs, som växer å dessa marker har vid god bärgning ett foderväde jämförligt med vårsädshalm eller i medeltal 2 öre pr kg. Kostnaderna för huggning och bärgning uppgår till ungefärligt samma belopp. För ett tiotal år sedan fanns det småbrukare som högg gräset och forslade det till närmaste fasta mark mot det att de erhöllo hälften av skörden som ersättning för sitt arbete. Numera är det knappast någon som vill skörda det även om de få hela skörden. Av nr 43^4 och 44^7 utgöres en del mark av fullständig dypöl där varken människor eller djur någonsin trampat med sin fot. Även om så skulle vara förhållandet att medelvattenståndet i Helgeån kan sänkas med 0.60 m. har det ingen båtnad för dessa marker då vid vattenavrinning underliggande lösa dylager sammanpackas och markytan sänker sig.

Beträffande nr 35^4 anser jag båtnadsvärdet vara alldeles för högt tilltaget. Marken kan aldrig bliva av den beskaffenhet, att den lämpar sig för odling. Till höstnad

och betesgång duger den i befintligt skick. Någon förbättring genom dränering är uteslutet på grund av markens förhållande till Helgeån.

Jag anhåller, att förrättningsmännen må beakta de erinringar jag här anfört och att omvärdering av båtnadsvärdet må ske.

Köpingehus pr Gärds Köpinge den 30/1 1936.

Jöns Håkansson.

Bil. 52.

Till förrättningsmannen för vattenavledningsföretaget Nedre Helgeåns reglering Herr Lantbruksingenjör Lennart Holmström

Kristianstad.

Sedan undertecknad tagit del av de handlingar rörande företaget nedre Helgeåns reglering, som av Eder famlagts hos länsstyrelsen i Kristianstads län får undertecknad, med jord inom Köpinge socken vilken beröres av företaget göra följande erinringar:

Undertecknad är även ägare av en sekunda ängs- och betesmark, cirka 4 hektar, cirka 1½ - 2 km från Helgeån, med ett uppskattat båtnadsvärde av ettusentjugofem (1025) kronor, ängs- och betesmarkens åsatta värde är ju 2038,80 kronor, sålunda skulle jordvärdeförbättringen bliva en tredjedel bättre upp.

Enligt min åsikt anser jag hela båtnadsvärdet, som sådant, vara oberättigat, enär någon mark- eller gräsväxtförbättring på

en del av arealen är gräsväxter som består av många olika sorters mer och mindre värdelösa grässorter, som vid höstnadstiden är endast några tum långt och blir sålunda en solskensdag omöjligt att avhugga med slåttermaskin på dessa tidvis översvämmade ängs- och betesmarker säkerligen aldrig torde bliva någon verklighet genom Helgeåupprensningar så länge östersjö och sydostvinden få rasa i frihet, men, naturlagarna låter ju inte kuva sig.

Gärds Köpinge den 30 januari 1936.

Ivar Olsson.

Bil. 53.

Till förrättningsmannen för vattenavledningsföretaget Nedre Helgeåns reglering.

Herr Lantbruksingenjör Lennart Holmström.

Sedan undertecknad tagit del av de handlingar rörande företaget nedre Helgeåns reglering, som av Eder framlagts hos länsstyrelsen i Kristianstads län, får undertecknad, med jord inom Köpinge socken vilken beröres av företaget göra följande erinringar:

Jag finner båtnadsvärdena mycket för högt tilltagna och olika värde på likheterna, se t.ex. förra och senare båtnadsvärdeinstrumenten.

Det bestrides att växtvärdet på ängsmarkerna ökas genom Helgeåns vattenreglering, om icke borgen lämnas för att ingen översvämning årligen sker. Om förbättring sker någonstädes, så är det i avdikad åkerjord intill ängsmarkerna där då vattenaceleration kan ske mer rinnande. Men på den årligen vattenöversvämmande jorden bestrides nyttan.

Liksom verkningsgraden av Helgeåns vattenreglering är plus i vattensjuk åkerjord där vattenlinjen kan sänkas och årligen översvämning förhindras, så är Helgeåns vattenreglelering dock lika med ± 0 för våra ängsmarker där årlig vattenöversvämning icke kan förhindras.

Upprensning av Helgeån är en renhållningsfråga för Kristianstad, liksom varje ladugårdsägare får betala sitt eget arbetsvärde,(båtnadsvärde) för att få avfallet bortfört ur sin ladugård, så bör även Kristianstads stad betala sitt arbetsvärde (båtnadsvärde) för att taga upp sitt avfall från Helgeån.

Renhållningen i Kristianstad bör icke bekostas av lantbrukarna i Gärds Köpinge med flera byar under benämningen båtnadsvärde därför att staden Kristianstad kastar sitt avfall i Helgeån.

Då Helgeå är Kungsådra bör det vara statens angelägenhet att mera deltaga i arbetskostnaderna.

Översvämningarna i Helgeå orsakas av, att tilloppet är mycket mycket större än avloppet, som tidvis stänges, när

Svenska Staten sover.------- Hur skall den väckas för ett större avlopp?-----

Gärds Köpinge den 29 januari 1936.

Nils Iverman.

nr 46 Gärds Köpinge.

Bil.54.

Till förrättningsmannen för Helgeåns reglering,

Herr Statens lantbruksingenjör Lennart Holmström,

Kristianstad.

Undertecknade, hemmansägare i Ripa, samlade för att taga ståndpunkt till oss pålagda förbättringsvärden vid Helgeåns reglering, anse enhälligt, att vi icke kunna få någon nytta av detta företag och bl.a. av följande skäl.

Vid högt vattenstånd i Östersjön pressas vattnet upp och översvämmar våra ängar och har det inträffat flera gånger att, när gräset slagits ena dagen, dagen efter genom havsvattnets inträngande höet legat i vatten och på grund härav ej kunnat bärgas.

Under dessa omständigheter kan ifrågasattta upprensning aldrig komma att bringa oss några fördelar vadam vi yrka,att de oss påförda förbättringsvärdena slopas.

Ripa den 29 jan.1936.

Nils Hansson, för nr 1^{7} och 3^{2}, 3/8 mtl.3/16 mtl.

Jöns Svensson, " " 7 5/8 "

S.Rydén , " " 6 1/4 "

Jöns Olsson, nr 10 3/16 mtl. Ripa

Hilding Fajersson " 12 1/4 "

Johan Andersson, " 21-22-10 Ripa

Nils Persson, för nr 23[3] 5/16 mtl. Ripa

Viktor Persson, nr 16 "

Anders Månsson för nr 5 och 9 1/16 mtl. Ripa samt nr 1 Flötö

Sven Månsson, " " " " " " " " " " " "

Elna Månsson, " " " " " " " " " " " "

Anna Bergstedt, " " " " " " " " " " " "

Hanna Månsson, " " " " " " " " " " " "

Karin Jönsson, " " " " " " " " " " " "

Sven Nilsson, " " 11 Ripa med Kavrö

Nils Svensson, " " 23 25/96 mtl. Ripa med Kavrö

Nils Julius Nilsson, nr 21 Ripa

Bil.55

Utdrag ur protokoll vid sammanträde med Vittskövle och Degeberga gemensamma kyrkoråd den 30.1 1936.

§ 1.

Med anledning av det nya förslag, som framkommit till reglering av vattenståndet i Helgeån beslöt kyrkorådet att hos lantbruksingenjören L.Holmström i Kristianstad inlägga protest mot detta förslag. Såsom motivering för denna protest

skulle anföras att jordbottnen å pastoratets löneboställe 21 Vittskövle, ägor är gyttja, samt att Östersjön själv här bestämmer vattennivån, varför någon sänkning därav ej är möjlig. Av denna anledning protesterar kyrkorådet emot att något båtnadsvärde åsättes löneboställets jord.

S. o.

A.Englesson

ordförande.

Justerat:

Nils Olsson F.W.Roth

Rätt utdraget betygar:

A.Englesson

Kyrkoherde.

Bil.56.

Till förrättningsmannen för vattenavledningsföretaget Nedre Helgeåns reglering Herr Lantbruksingenjör Lennart Holmström, Kristianstad.

Sedan undertecknade tagit del av de handlingar rörande företaget nedre Helgeåns reglering, som av Eder framlagts hos länsstyrelsen i Kristianstads län, får vi undertecknade, med jordar inom Köpinge socken, vilka beröras av företaget, göra följande erinringar:

1. Beträffande de s.k. upplandningarna, som utgöra oskiftat område om c:a 17.5 har så utgör detta till mer än 90 % fullständigt gungfly, där marken aldrig även under somrar med ovanligt lågt vattenstånd bär häst eller åkdon även om häst eller åkdon kunnat dittransporteras. Till området finnes ej för människor eller djur framkomlig väg och kan ej heller anbringas då även omgivande områden bestå av bottenlösa gungfly. Höstnaden å detta område har årligen försålts å öppen auktion och har i foderfattiga år kunnat inbringa upptill 100 kronor för hela området. De som inköpt höstnaden har huggit gräset, som utgör s.k. starrgräs med något inslag av rörflen, med liar och efter det att gräset torkat tansporterat höet på handkärror eller burit det till åkanten där det lastats på prånar för att sedan flottas till plats där åkdon kunna transportera det vidare. Att höstnad av ett foder med så ringa fodervärde, som är förenat med så dryga bärgningskostnader ej lönar sig bör vara förståeligt för alla, som äro något hemma i förhållandena.

Enligt föreliggande uppskattning skulle detta område hava ett markvärde av kr 3.993:80 och ett båtnadsvärde av kr 3.120:30

Att vi anse dessa värden överdrivna vilja vi bekräfta därigenom, att vi, därest företaget kommer till stånd äro villiga, att utan någon ersättning överlåta våra andelar i området, då vi anse området ej får större värde även om dem

beräknade sänkningen av medelvattenståndet visar sig hållbar.

2. Beträffande Köpinge ängar och de s.k. torvjordarna anse vi att båtnadsvärdena tagits till allt för mycket i överkant. Någon odlingsbar mark av nämnbar betydelse förefinnes icke och någon dränering kan nog näppeligen i någon stor utsträckning förekomma då vid översvämning, som ju ej kan förhindras, fara föreligger att dräneringen förstöres genom igenslamning. Marken begagnas nu till bete och ger ett relativt bra sådant och anse vi, att de kostnader, som skulle uppkomma genom företaget ej kompenseras genom värdefullare betestillgång.

3. Beträffande våra enskilda ägor, som beröras av företaget äro vi av den bestämda uppfattningen att båtnadsvärden äro för högt tilltagna. Vi veta,av mångårig erfarenhet, att den största skadan som förorsakas våra ängsmarkef av översvämning har sin orsak i att vid vissa vindar vattnet i Östersjön stiger och uppström blir följden. År 1933, mitt under en längre torkperiod, vid den tid då höstnaden pågick å ängsområdena, översvämmades dessa av saltvatten och det obärgade höet blev förstört. Flera av undetecknades ängsmarker bestå till stor del av gungfly i likhet med de s.k. upplandningarna och har ej kunnat höstas även de år då ovanligt lågt vattenstånd varit rådande.

De översvämningar, som inträffat under hösten och vintern har vi vad ängsmarkerna beträffar ej något men av.

Slutligen vill vi erinra om, att alla de oss tillhöriga ägorna, som åsatts mark- och båtnadsvärde äro belägna långt ifrån våra gårdar, en del upptill 4 km., att vägförhållandena äro svåra och dyrbara, på sina platser omöjliga för transport och kunna områdena brukas, med få undantag, endast till slåtter och betesgång. Kostnaderna för dessa långa transporter till och från ängarna bli dryga med nuvarande arbetstid och löneförhållanden varför jorden under inget förhållande för oss kan hava det av förrättningsmannen åsatta värdet av upptill 1.400 kronor pr har. Som jämförelse kan nämnas, att år 1925 erbjöda Egnahemsföreningen i Kristianstads län ett område av 115 tnld åker, god, kraftig mulljord samt 35 tldn äng. Denna egendom, belägen i Köpinge, värderades av egnahemsnämnden till 55.000 kronor, alltså ett medelpris för åker och äng av 732 kr pr har.

Vi anhålla därför, att förrättningsmannen måtte beakta vad vi här anfört och omvärdering av båtnadsvärdena må komma till stånd. Gärds Köpinge den 29 jan. 1936.

Anders Andersson nr 49

Oskar Andersson nr 47

Nils Bonde Bondesson, nr 38

Sven Nilssons sterbhus

Helge Cederholm

Jöns Håkanssons, Köpingehus

Per Olssons sterbhus genom Gunnar Nilsson

Ivar Olsson

Pehr Håkansson, Skogshem

Oscar Olsson, nr 34

Håkan Perssons sterbhus genom Pehr Håkansson

Nils Iwerman, nr 46

Jöns Persson, nr 45

John Perssons sterbhus, genom Margareta Persson

John Hansson, nr 19

Pehr Johnsson, Solhill

Nils Svensson, Hovgården, Gärds Köpinge

Ola Åkesson,

Sven Klemmedsson genom Olof Olsson

Ola Persson

Herman Nilsson

Enst Karlsson, nr 17,24

Herman Svensson.

Bil. 57.

Till statens lantbruksingenjör Holmström

Kristianstad.

Undertecknad, som å länsstyrelsen Kristianstad tagit del av förslaget angående Helgeåns reglering och de därige-

nom uppkonstruerade båtnadsvärdena, får härmed emot densamma avge följande erinran. Först och främst har det nuvarande markvärdet upptagits till cirka 1.200 kronor, vilket icke motsvarar verkliga värdet. Jag har under flera år föraökt att till ett pris av 500:- kronor avyttra området ifråga, men misslyckats. Då nu därtill kommer kostnader för Helgeåns relering vill ingen taga emot det, om jag än skänker bort det.

Det av de s.k. sakkunniga uträknade båtnadsvärdet kronor 1078:- kan jag för min del som sakägare icke godkänna. Om de sakkunniga hade riktigt ingående undersökt min mark skulle de säkert kommit underfund med dess beskaffenhet. Den består nämligen av dy till ett djup av varierande mellan 6 och 11 meter och kan knappast beträdas av människofot. Dyn höjer och sänker sig allt efter som vattnet höjer och sänker sig, detta kan jag för herrar sakkunniga demonstrera när som helst. Det är ju helt naturligt att sådan mark icke kan bli bättre genom reglering av Helgeån, tvärtom, tror jag nästan, att den sparsamma vegetationen av värdelösa halvgräs, huvudsakligen starr som växa där, också försvinner.

På grund av vad jag här anfört, får jag på det bestämdaste protestera mot de båtnadsvärden, som åsatts mitt lilla egnahem, och hävdar jag den ståndpunkten att, om dessa icke försvinna, företaget varder skyldigt att som ersättning för regleringen övertaga den mark, som beröres av densamma.

Åsum nr 5[15] den 29/1 1936.

Nils Lindell

Bil. 58.

Till Herr förrättningsmannen för Helgeåns reglering

Statens lantbruksingenjör Lennart Holmström, Kristianstad.

Delar av min hustrus och mina ägor, 3/8 mtl nr 1[1] och 3/16 mtl nr 3[2] Ripa Kavrö och nr 1[2] Kavrö med Flötö i Åhus socken, som äro upptagna i hävdeförteckningen m.m. rörande regleringsförslag för Helgeån, bestå huvudsakligen av sanka och träskartade ängar. Avkastningen av dessa inskränker sig till de vilda gräarter, som där växa. Mångårig erfarenhet ger vid handen, att gräsväxten blir bäst under de år, då ängarna under våren äro översvämmade, beroende förmodligen på, att åvattnet för med sig organiska beståndsdelar, som sjunka till botten och sålunda gödsla densamma. Skulle åupprensningen, vilkens nödvändighet för de längre uppåt ån belägna områdena icke bestrides, förorsaka, att sötvattenöversvämningarna under våren utebliva, kommer skörderesultatet för oss att försämras, i all synnerhet som ängarna ligga på så ringa höjd över havsytan, att deras botten, oavsett dennas beskaffenhet, även efter upprensningen aldrig kan torrläggas och bliva användbar för odlade växter. Ängarna äro och förbliva träskartade under alla förhållanden, därest ej havsytan sänkes eller landhöjningen bliver så betydande, att högvattnet från Östersjön icke kan nå upp till våra ägor.

Detta sistnämnda sker ofta även sommartid, då det genom översvämning eller uppblötning av marken förstör eller försvårar slåttern. Denna olägenhet torde bliva mera kännbar efter upprensningen, enär det inströmmande havsvattnet icke då förhindras eller fördröjes av i åränna befintlig vegetation och uppslamning. För övrigt äro även under torra år avsevärda delar av ängarna så sanka, att de ej kunna befaras med dragare och åkdon, vadan gräset, om det skall kunna bärgas, måste föras i land med kärror eller båtar, ett förfaringssätt som med nuvarande arbetskostnader och brist på arbetsfolk ej är görligt varför gräset måste kvarlämnas orört på växtplatsen.

Vi kunna således icke finna, att någon förbättring inom överskådlig framtid för oss står att vinna genom den ifrågasatta upprensningen. Och då dessutom något tillflöde från våra ängar icke finnes, som bidrager till ökningen av vattenmängden i Helgeå, se vi oss nödsakade yrka, att vi befrias från de våra ängar påförda förbättringsvärdena.

Espet, Åhus den 30 januari 1936.

För Anna Hanssons och egen del:

Nils Hansson.

Fullmakt bilagd.

F u l l m a k t.

Fullmakt för förre tullförvaltaren Nils Hansson, Espet, att i ärenden och vid förrättningar rörande Nedre Helgeåns

reglering min talan föra.

Espet, Åhus den 29 januari 1936.

Anna Hansson

äg. av 3/8 mtl,1^{1} Ripa, nr 3^{7} Kavrö och nr 1^{2} Kavrö med Flötö

Bevittnas:

Gunnar Engström. Margit Heimdahl.

Bil.59.

Herr lantbruksingenjör L.Holmström, Kristianstad.

Undertecknade markägare som beröras av regleringen av Helgeå får härmed avgiva protest mot det båtnadsvärde vilket åsatts oss tillhöriga markområden.

Vem som helst kan inse att en gungfly sjunker samman i förhållande till sänkningen av vattennivån varför någon torrläggning å vilket båtnadsvärde kan åsättas ej kan komma till stånd. Skulle dessa marker, vilka äro ängar, bli torrare än vad de äro, bli de fullständigt värdelösa enär de grässorter som å dessa växa skola växa i vatten, och hur än regleringen verkställes kan den ej bliva tillräcklig för att andra gräsarter skola kunna ersätta dessa.

Då det är Östersjön som reglerar vattennivån kunna dessa markområden ej bli annat än vad de äro nämligen träsk, varför vi härmed avgiva en bestämd protest mot att dessa marker åsättas något som helst båtnadsvärde.

Vittskövle den 29 jan. 1936.

Joh.Nilsson, äg. till nr 59^{7}

Nils Bengtsson, " " " 48^{18}

Einar Åkesson, " " " 48^{12}

Anders Nilsson, " " " 48^{13}

Johan Lindholm, " " " 48^{6}

Ola Brom, " " " 48^{5}

Erik Thörnkvist, " " " 59^{6}

Axel Ohlsson, " " " 48^{9}

Olof Persson, " " " 48^{20},59^{4}

Nils Olsson, " " " 48^{21}

Jöns Nilsson, " " " 48^{19}

Nils Jönsson, " " " 59^{2}

Nils Isaksson, " " " 48^{10}

Anders Bengtsson, " " " 59^{8}

Nils Johansson, " " " 59^{11}

Olof Åkesson, " " " 59^{9}

Nils Nilsson, " " " 48^{8}

Olof Andersson, " " " 48^{15}

G. Jansson, " " " 48^{14}

Nils Andersson, " " " 47

Anders Nilsson, " " " 48^{4}

Ovanstående fastighetsnummer äro belägna i Vittskövle socken.

Bil.60.

Till statens lantbruksingenjör Lennart Holmström

Kristianstad.

Den 28 aug. 1935 förordnades undertecknad av Kungl. Lantbruksstyrelsen att, i anledning av ifrågasatt reglering av vattenståndet i Helgeå mellan Torsrbro kraftverk och Östersjön och därmed sammanhängande sänkning av vattenståndet i Araslövssjön och Hammarsjön, till Eder avgiva yttrande som i 10 kap. 43 § vattenlagen sägs. Då det icke var mig möjligt att avgiva sådant yttrande utan undersökning på platsen, erhöll jag den 23 september 1935 av Länsstyrelsen förordnande att som sakkunnig såvitt angår ifrågavarande företags inverkan på fisket biträda vid förrättningen ävensom avgiva utlåtande. Efter företagen undersökning får jag i ärendet anföra följande:

Företaget avser en fördjupning av Helgeå vid inloppet i och utloppet från Araslövssjön samt å sträckan från utloppet ur Hammarsjön till Yngsjö landsvägsbro ävensom vid mynningen i Östersjön. Dessutom skulle Åhusgrenen utvidgas och fördjupas för att förebygga försämring av avrinningsförhållandena och seglationsdjupet i denna gren. I Araslövs och Hammarsjö skola båtrännor uppmuddras. Genom dessa åtgärder skulle vattenståndet i Araslövssjön vid medelvattenföring komma att sänkas med 0.5 och i Hammarsjön med 0.6 meter. Sänkningen vid högvattenföring komme att bli obe-

tydligt mindre. I Araslövssjön måste även lågvattenståndet komma att röna inflytande av utgrävningen. I Hammarsjön torde lågvattenståndet mindre komma att beröras av densamma, enär detta åtminstonde tidvis bestämmes av vattenståndet i Östersjön. Då sjöarna äro mycket grunda, måste sänkningen innebära en avsevärd arealminskning. Huru stor denna minskning skulle bliva, har jag emellertid icke kunnat utläsa av till buds stående kartmaterial.

I sjöarna äro följande fiskslag förmål för fångst: gädda,abborre, braxen, mört,sutare, id,sarv, ruda, lake,laxöring och ål.Största utbytet lämnar gäddan, braxen och ålen. I Helgeå förekomma samma fiskeslag, men äro ål- och laxöringsfiskena där de viktigaste. Aven gädd- och idfisket lämnar på vissa platser en god avkastning.

I Araslövssjön har enligt tillgänglig statistik bruttoavkastningen av fisket under de fyra sista åren i medeltal uppgått till 3470 kronor och i Hammarsjön till 11032 kr. Enligt ekonomiska kartverkets uppgifter utgör Araslövssjöns areal 876 hektar och Hammansjöns 2016 hektar. Araslövssjön skulle således lämna en bruttoavkastning av i det närmaste 4 kronor och Hammarsjön c:a 5.50 kr. pr hektar och år. Dessa siffror äro emellertid med säkerhet för låga enär fångstuppgifter icke kunnat erhållas från en del fiskare. Siffrorna äro ändock i någonmån belysande för den inverkan på fisket arealminskningen skulle komma att medföra. Men sänkningen av vattenståndet skulle

också medföra, att sjöarna, i vilka vegetationen redan nu starkt inkräktar på det fria vattnet, sannolikt ganska snart efter sänkningen skulle komma att nästan fullständigt igenväxa, så att fiske där omöjliggöres. Vidare riskeras genom den hastigare avrinningen av högvattnet på våren, att gäddans rom, som alltid avlägges på mycket grunt vatten och vanligen på översvämmade områden, icke hinner kläckas, innan vattnet avrunnit. Även lekplatserna för braxen skulle sannolikt komma att röna inflytande av de ändrade vattenstånden. Särskilt i Araslövssjön skulle en sänkning komma att synnerligen menligt inverka på fisket.

Å det av utgrävningen berörda området i Helgeån avkastade ålfisket under 1935 2890 kronor och laxöringsfisket 1666 kronor. Sedan muddring väl blivit slutförd, torde icke någon skadlig inverkan vara att befara varken på ål- eller laxöringsbeståndet. Möjligen kommer uppgrumlingen av vattnet att medföra, att laxöringen icke kommer att gå upp från havet under den tid arbetet pågår. För fiskets utövande kommer med säkerhet fördjupningen av ån att på vissa platser medföra en del svårigheter. Förankringen av ryssjorna, som nu vanligen sker medelst pålar, kan genom bottnens förändring komma att i hög grad försvåras och på en del platser t.o.m. omöjliggöras. Härtill kommer, att vattenmassan efter utgrävningen kommer att framrinna mera samlad och följaktligen utöva större press på redskapen,

varigenom risken för dessas nedbrytning blir större.

Att i penningar taxera den skada å fisket, som kommer att bli en följd av sänkningsföretaget, låter sig knappast göra. Särskilt beträffande Araslövssjön föreligger emellertid færan, att fiskets utövande blir så försvårat, att det icke lönar sig att bedriva detsamma. Förhållandet torde sannolikt bli enahanda vissa områden i Hammarsjön. I Araslövssjön bedrives det legitima inom fisket f.n. av tvenne personer, som dock endast idka fiske som binärning. I Hammarsjön fiska 6 st. yrkesfiskare och 9 andra, som hava fisket som binäring.

På grund av det anförda måste jag uttala som min åsikt att genom företaget fiskerinäring av betydenhet kan komma att lida väsentligt förfång. Om ersättning lämnas de enskilda fiskerättsinnehavarna för deras förluster, vilken ersättning bör fastställas först fem år efter det företaget slutförts, då man har möjlighet att bedöma skadans omfattning, anser jag emellertid icke, att skadan kan anses vara av den art, att den kan utgöra hinder för företagets utförande. Skulle det visa sig, att gäddbeståndet på grund av lekplatsernas torrläggning blir lidande, något som sannolikt blir fallet, bör detta kunna motverkas genom gäddodling. Om och i huru stor omfattning sådan behöver anlitas, torde lämpligen böra avgöras innan fem år förflutit efter företagets genomförande. Några åtgärder till förebyggnade av sjöarnas igenväxning kan jag icke föreslå, enär den oundvikligen blir en

följd av vattenståndets sänkning, som ju just åsyftas med företaget ifråga.

Till sist vill jag framhålla, att om företaget kommer till utförande, det blir nödvändigt att vid uppmuddring av Åhusgrenen av Helgeå iakttaga viss försiktighet. I denna gren lagras nämligen vid Åhus vissa tider av året (aug.-maj) i flytande sumpar mycket stora kvantiteter ål både av Ålexporten, Åhus, och Kristianstads läns ålfiskareförening. Skulle uppgrumlingen av vattnet bliva så stark att den kan förorsaka ålens död, skulle förlusten bliva betydande, då den lagrade ålmängden ofta uppgår till över 100.000 kilogram. Bäst vore därför om uppmuddringen av denna gren kunde ske på en tid, då ingen ål förvaras vid sumparna i Åhus.

Lund den 11 april 1936.

Gustav Swenander.

Bil.61.

Protokoll över verkställd borrning för undersökning av jordarterna kring Helgeån mellan Torsebro och Yngsjö år 1931 (se borrjournal i särskilt band).

Bil.62.

Hävdeförteckning, ägobeskrivning och värderingslängd angående Helgeåns reglering enl. alt II (se särskilt band).

Bil.63.

Hävdeförteckning, ägobeskrivning och värderingslängd angående Helgeåns reglering enl. alt II a (se särskilt band).

Bil.64.

Kostnadsberäkning för Helgeåns relgering mellan Torsebro och Östersjön enligt regleringsförslag alt. II.

Rensningar för torrläggning.

	Massa m^3	Kostnad kr
Helgeåns inlopp i Araslövssjön:		
Muddring av dy (eventuellt något lera och sand)	52000	
Helgeåns utlopp ur Araslövssjön för båda sidor om Blackan:		
Muddring av dy	59000	
I Helgeån från Hammarsjö till Vittskövles bro:		
Muddring av dy	685000	
" " lera och sand	130000	
I Helgeån från Vittskövle bro till havet:		
Muddring av dy	215000	
" " lera och sand	130000	
Summa	1271000	c:a 700000:-

Rensningar för farled m.m.

Båtränna i Araslövssjön:		
Muddring av dy	22000	
Båtränna i Hammarsjön:		
Muddring av dy	38000	
Härnestads kanal och Åhusgrenen:		
överföres	60000	700000:-

	Massa	Kostnad
överfört	60000	700000
Muddring av dy	25000	
" " lera och sand	8000	
Summa	93000 c:a	75000:-

Badhus (staden och regementens) med sammanlagt 450 m^2 bassängarea; Muddring och, där så erfordras, återställande av sandbotten på ett djup av 0.6 m. under det nuvarande 270 m^3 à8:- 2160:-

Skyddsarmar vid Helgeåns utlopp i havet 108000:-

För oförutsedda fall, ersättningar, arbetets tillsyn m.m. tillägges 74840:-

Summa kronor 960000:-

I schaktningskostnaden är inräknad kostnaden för tillfälligt avlägsnande av brospann i järnvägsbron vid Härnestad samt flyttning av ett landfäste på landsvägsbro å Åhusgrenen för framsläppande av mudderverk samt kostnaden för schaktningsmassans uppläggande på betryggande avstånd från rännan.

Kristianstad den 15 april 1936.

Lennart Holmström

Statens lantbruksingenjör.

Bil.65.

Aktiebolaget Vattenbyggnadsbyrån.

Helgeåns reglering.

P.M. rörande den i alt. II uppstående båtnaden för Vinnö-Karpalundsinvallningarna.

Enligt regleringsförslaget äro de nuvarande och blivande vattenstånden på ifrågavarande ställe följande:

	Nuv. v.y. m ö.h.	Bliv.v.y. m ö.h.	Sänkning m
Exc. H.v.y.	+ 2,35	+ 2,1	0,25
Norm "	+ 1.95	+ 1.6	0,35
M.V.Y.	+ 1.07	+ 0.57	0,50

Av föreliggande uppmätningsritningar framgår att vallarnas krönhöjd på de lägsta ställena är c:a + 1,9 á + 2,0. Med denna krönhöjd torde full säkerhet mot genombrott föreligga endast så länge vattenståndet icke överstiger + 1,6 á 1,7.

För att även vid de starkaste flöden erbjuda full säkerhet skulle vallarna behöva påfyllas, så att deras krönhöjd genomgående blir:

a) om Helgeån oreglerad + 2,75

b) " " reglerad + 2,50.

Krönbredden göres 1,5 m. och släntlutningarna 1:2

Kostnaden för en dylik höjning av vallarna beräknas uppgå till nedanstående belopp: (Erforderlig schaktning och transporter av lämpligt tätningsmaterial samt avtagning och påläggning av torvbeklädnad förutsättes ingå i enhetspriserna).

Vinnöinvallningen.

a) Fyllning 2'900 m^3 á 3:-	8'700:-
b) " 1'600 " " 3:-	4'800:-
Kostnadsminskning tillfölje Helgeåregl. Kr.	3'900:-

Karpalundsinvallningen.

a) Fyllning 5'200 m^3 á 2.50	13'000:-
b) " 2'200 " " 2.50	5'500:-
Kostnadsminskning tillfölje Helgeåregl. Kr.	7'500:-

Dessutom bör hänsyn tagas till skillnaden i underhållskostnad. Vallarnas underhåll torde kräva en genomsnittlig årskostnad av ungefär 1 procent på anläggningskostnaden. Sker kapitalisering efter 5 procent, blir underhållskostnadens engångsvärde alltså 20 procent av anläggningskostnaden. I enlighet härmed kan Helgeåregleringens genomförande förväntas medföra, att vallunderhållet minskas med följande kapitalvärden:

Vinnöinvallningen	Kr. 780:-
Karpalunds- "	" 1'500:-

Ett nödvändigt villkor för att Helgeåregleringen

skall kunna anses medföra ovan beräknade båtnad är givetvis att det verkligen lönar sig att fullständigt torrlägga invallningsområdena, vilken fråga alltså även måste utredas. Eventuellt kan en medelväg mellan nuvarande och fullständig torrläggning vara att föredraga.

Befinnes det att markförbättringen icke motsvara kostnaden för vallarnas höjning, bör båtnaden istället beräknas såsom skilnaden mellan översvämningsskadan före, resp. efter Helgeåregleringens genomförande. Till ledning härför bifogas en tabell (bilaga), visande översvämningarnas varaktighet i båda fallen. Med nuvarande krönhöjd börjar översvämning inträda vid c:a 135 m^3/s vattenföring för närvarande, resp. vid c:a 180 m^3/s om Helgeåregleringen genomföres.

Man finner att översvämning nu sker under i genomsnitt 1 år av 2. Genomföres Helgeåns reglering, kommer översvämning att inträda 1 år av 5. Samtidigt förkortas översvämningstiden från i genomsnitt 19 dygn till 10 dygn.

Utöver ovan antydda vinst ifråga om vallarna skulle man eventuellt kunna räkna med en viss minskning av pumpningskostnaden, förutsatt att de befintliga, gamla centrifugalpumparna bliva utbytta mot modernare propellerpumpar. Denna vinst beräknas på följande sätt:

	Vinnöinvalln.	Karpalundsinvalln.
Pumpningsområde, har	36	92
Medelvattenmängd, l/s	5.5	14
Minskad pumpningshöjd i medeltal, m	0.5	0.5
Minskning av erforderliga pumpeffekten i medeltal, kW	0.05	0.12
Kapitalvärdet av ovanstående (med hänsyn till det ringa effektbeloppet räknat efter 5'000 kr/kW) kr	250:-	600:-

Skall regleringsföretaget beräknas utfört enligt alt. II A, böra samtliga angivna vinstvärden minskas med 10 %.

Stockholm dem 30 juli 1935.

Ivar Hansson.

Bilaga.

Tabell.

Högvattentillfällen i Helgeån åren 1901-24.

År	A Översvämningstid om Helgeån oreglerad ($Q = 135\ m^3/s$)	B Översvämningstid om reglering varit genomförd. ($Q = 180\ m^3/s$)
1901	$\frac{1-2}{1}$ = 2 dygn	-

År	A Översvämningstid om Helgeån oreglerad (Q=135 m^3/s)		B Översvämningstid om reglering varit genomförd. (Q=180 m^3/s)	
1902	-		-	
3	$\frac{13-16}{11}$	=4 dygn	-	
4	$\frac{8-18}{4}$	=11 "	-	
5	-		-	
6	$\frac{12-13}{3}$	= 2 "		
7	-		-	
8	-		-	
9	$\frac{31}{12}$ x		-	
10	$\frac{1-5}{1}$, $\frac{22-11}{2\ 3}$	=24 "	$\frac{26}{2} - \frac{4}{3}$	= 7 dygn
11	$\frac{26}{2} - \frac{11}{3}$	= 15 "	-	
12	$\frac{14-31}{12}$	= 38 "	$\frac{16-31}{12}$	= 21 "
13	$\frac{1-13}{1}$, $\frac{9-15}{2}$		$\frac{1-5}{1}$	
14	$\frac{7}{1} - \frac{21}{1}$	= 15 "	$\frac{10-17}{1}$	= 8 "
15	-		-	
16	$\frac{7}{1} - \frac{1}{2}$	= 26 "	$\frac{24-28}{1}$	= 5 "
17	$\frac{29}{11} - \frac{20}{12}$	= 22 "	$\frac{30}{11} - \frac{10}{12}$	= 11 "
18	-		-	

x) Ett och samma högvattentillfälle berör två år.

År	A Översvämningstid om Helgeån reglerad (Q= 135 m^3/s)	B Översvämningstid om reglering varit genomförd. (Q= 180 m^3/s)
1919	-	-
20	$\frac{23-25}{1}$, $\frac{3-19}{2}$, $\frac{1-16}{5}$ = 35 dygn	-
21	-	-
22	-	-
23	$\frac{16-29}{11}$, $\frac{21-27}{12}$ = 37 "	-
24	$\frac{20-28}{4}$, $\frac{10-16}{5}$	-
24	12	5 .

Antal år resp. översvämningar

Översvämning, summa dygn	231	52
Varaktighet i medletal dygn	19	10

Bil.66.

Helgeåns reglering.

Förslag till åtgärder vid Helgeåns mynning i Östersjön vid regleringsföretagets utförande enligt alt. II.

(Härtill en ritning, pl.3, grundad på av Statens lantbruksingenjör Lennart Holmström år 1935 verkställd uppmätning).

Rensning föreslås ske på sätt ritningen visar med något varierande bredd och djup. Bottenbredden övergår sålunda successivt från 60 till 80 m., samtidigt med att bottnen höjer sig från nivån -2,0 till -1,5 m. Slänterna utföras i lutning c:a 1:3. Vattenarean blir därigenom c:a 130 m^2 vid medelvattenstånd i havet. Råder samtidigt medelvattenföring i Helgeån, blir vattenhastigheten längre än 0.4 m/s och fallförlusten i åmynningen endast 0.03 m. För närvarande är motsvarande vattenhastighet i trängsta sektionen c:a 1.5 m/s och fallförlusten c:a 0.15 m. Vid exceptionell högflod i Helgeån och ett samtidigt vattenstånd i Östersjön av +0.5 blir största vattenhastigheten c:a 1.5 m. och fallförlusten i utloppet c:a 0.3 m.

Till förebyggande i möjlig mån av igenslamning förses den rensade åmynningen på ömse sidor med skyddsarmar i form av stenvallar. Här har räknats med att skyddsarmarna utdragas till 3 m. vattendjup vid medelvattenståndet i Östersjön. Skyddsarmarna förläggas på 100 á 150 m inbördes avstånd. Igensandningen torde bäst förebyggas, om avståndet göres litet. Å andra sidan får vattenhastigheten mellan armarna vid flöden ej bli så stor, att alltför stor påfrestning uppstår på stenvallarna. Denna fråga bör ytterligare övervägas före utförandet. Kostnaden påverkas ej nämnvärt därav.

Skyddsarmarna erhålla en längd av den norra c:a 250 m, den södra c:a 200 m. Krönet urföres rundat med c:a 5 m. bredd

på nivån +0.5 m. invid land, resp. +0.25 längst ut. Slänterna utföras normalt med lutning 1:2 men vid armarnas avslutning längst ut med 1:3. Vallarnas stenfyllning anbringas direkt på havsbotten, utan urschaktning eller träspånter. Närmast havsbotten utlägges ett lager av stenskärv, i vallarnas inre användes stenmaterial av c:a 1-100 kg. vikt. På ytan anbringas ett skyddslager av c:a 2 tons stenblock.

På grund av det ringa vattendjupet torde skyddsarmarnas inre delar lättast utbyggas från landsidan de yttre delarna torde kunna utfyllas även från havssidan.

Kostnaden uppskattas bliva av följande storleksordning:

Skyddsarmarna.

Stenuttagning, transport sjöledes och uppläggning i vall av			
finare stenmaterial	4'500 m^3	á 8:-	36'000:-
grovt "	6'000 "	" 12:-	72'000:-
		Kronor	108'000:-

Rensningen.

Muddring	22'000 m^3	á 1:-	22'000:-
		Summa kronor	130'000:-

I förslaget den 27 april 1933 har kostnaden för skydds armar med stöd av Fr. Enbloms utredning år 1907 förslagsvis upptagits till 80'000 kronor, medan den för rensningen beräknade kostnaden var 45'000 kronor, eller inalles

125'000 kronor.

Kostnadsökningen för skyddsarmarna enligt det här framlagda förslaget har flera orsaker. Havsstranden synes hava uppgrundats och blivit mera långsluttande än den var år 1907 och skyddsarmarna tänkas utförda med delsvis grövre stenmaterial och till större djup än Enblom räknade med. Å andra sidan innebär det nu föreslagna läget för skyddsarmarna en förkortning åt landsidan, varigenom kostnaden begränsas.

Kostnadsminskningen för muddringen beror på att denna nu föreslås erhålla en mindre sektionsarea än vad 1933 års förslag angav. Fallförlusten i åmynningen blir i alla fall så obetydlig att praktiskt taget samma nytta vinnes som tidigare har beräknats. Den mindre sektionsarean synes fördelaktig i det avseendet att, om sjösprång inträffar, inströmningen i Helgeå från havet blir mindre än med det ursprungliga förslaget.

Stockholm den 13 nov. 1935.

Ivar Hansson.

Bil.67.

Aktiebolaget Vattenbygnadsbyrån

Helgeåns reglering.

Båtnad för Torsebro kraftverk.

(Härtill en bilaga och en ritning, pl 6).

Helgeåregleringens genomförande kommer att öka fallhöjden vid Torsebro kraftverk och möjliggöra uttagning av en större kraftmängd än som för närvarande kan produceras. Till

HELGEÅNS REGLERING
FÖRSLAG TILL ÅTGÄRDER VID HELGEÅNS MYNNING I ÖSTERSJÖN

PL. 3

PLAN
Skala 1:2000
Enligt uppmätning år 1935 av Statens lantbruksingeniör Lennart Holmström

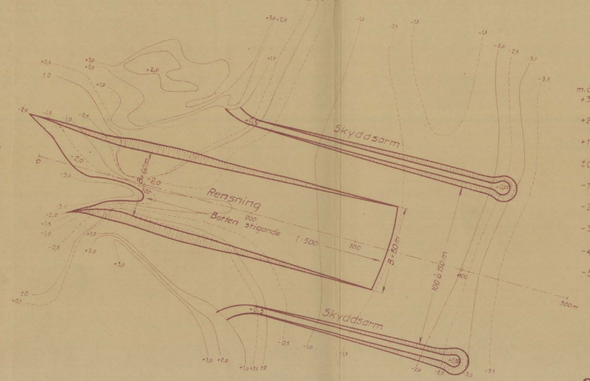

LÄNGDPROFIL
Höjdskala 1:100, Längdskala 1:2000

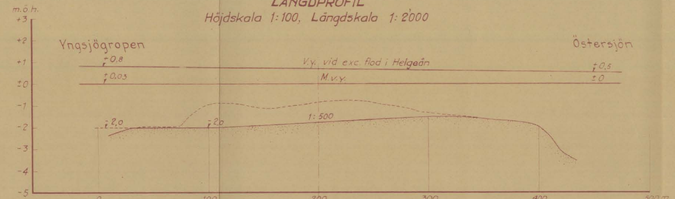

SEKTIONER
Skala 1:200
Sekt. 100

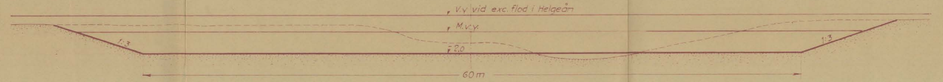

Sekt. 200



R:g 189 hö

SKYDDSARMARNA

LÄNGDPROFILER
Höjdskala 1:100, Längdskala 1:2000

Norra skyddsarmen

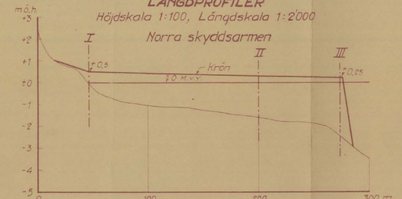

Södra skyddsarmen

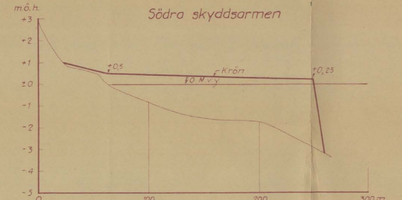

Skala 1:100

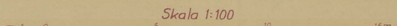

SEKTIONER
Skala 1:100

I (Landfästet)

II (Normalsektion)

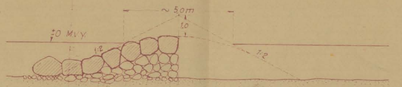

III (Huvudet)

Skala 1:200

STOCKHOLM DEN 13 NOV. 1935

Sven Runow

Vidimeras:

förklaring av den å pl. 6 visade framställningen av kraftökningen må anföras följande:

Torsebro kraftverks nedre v.y.

Vattenståndet nedanför Torsebro framgår av avbördningskurvorna (fig. A). Kurvan I a visar sambandet mellan vattenstånd och vattenmängd vid pegeln i Helgeån nedanför kraftverket, I b gäller för turbinavloppet under förutsättning att vattenföringen tillgodogöres i kraftstationen så långt nuvarande utbyggnad medgiver.

Genomföras de föreslagna rensningarna i Helgeån kommer avbördningskurvan för pegeln i ån att sänkas till läget II a.[x] I turbinavloppet sänkes vattenståndet till det läge som kurvan II b visar, utan att någon fördjupning av avloppskanalen därför behöver företagas. Enär de befintliga sugrörens underkanter äro belägna +0.3 m. ö.h., beräknas fallhöjden under +0.4 varken nu eller efter reglering kunna utnyttjas.

Torsebro kraftverks övre v.y.

Kraftverkets dämningshöjd är +11.9 m. ö.h. ovan dammbyggnaden räknat. Tillgodogöres vattenföringen så långt ske kan med nuvarande utbyggnad, intager vattenståndet i turbinkamrarna den höjd som kurvan III a visar. Efter Helgeåregleringens genomförande, då på grund av fallhöjdsökningen en något större vattenmängd kan tillgodogöras (jämför nedan), inträder ett motsvarande lägre vattenstånd i turbinkamrarna (kurvan III b).

---

x) Medelvattenstånd förutsättes därest råda i Östersjön.

Nettofallhöjden under nuvarande förhållanden framgår av kurvan IV a, resp. under blivande av kurvan IV b. Fallhöjd

Av Statens Meteorologisk-Hydrografiska Anstalt har beräknats, att Helgeåns vattenmängd vid Torsebro under perioden 1909-1934 har varit så stor som varaktighetskurvan V (fig.C) angiver.[x] Vattenmängdsvaraktighet.

Maskininstallationen i Torsebro kraftverk utgöres av 3 Francisturbiner, avgivande 1'250 hästkrafter vardera vid 9.3 m. fallhöjd, jämte tillhörande generatorer. Totala generatoreffekten är 2'640 kW. Dessutom finnas magnetiseringsaggregat om inalles 160 hästkrafter. Maskininstallation.

I efterföljande bilag beräknas storleken av den effekt som kan uttagas i kraftverket vid olika vattenföringar med de fallhöjder som enligt kurvorna IV a och b råda nu, resp. komma att upstå efter Helgeåregleringens genomförande. Tillämpas dessa värden på vattenmängdsvaraktighetskurvan, erhållas motsvarande effektkurvor (fig. C). Kurvan VI a anger kraftverkets effekt under nuvarande förhållanden; kurvan VI b efter Helgeåregleringens genomförande. (I båda fallen bortses från magnetiseringseffekten). Man finner att effekten efter reglering skulle nå ett teoretiskt maximivärde av C:a 2'870 kW. Som nämnt äro de befintliga generatorerna dock ej Effekt.

---

x) Anmärkas må att kurvan avviker från regleringsutredningen tidigare tillämpad kurva, särskilt vad beträffar höga vattenföringar.

dimensionerade för mera än 2'640 kW, vilken effekt kommer att kunna uttagas dygnet runt under 42 procent av en längre tidsperiod emot för närvarande endast 5 procent.

Energiökning.

Den energiökning, representerad av streckade ytor, som kan utvinnas med det befintliga maskineriet, uppgår till i genomsnitt 615'000 kWh per år. (I beräkningen bortses från den vid lägre vattenföring vid kraftverket tillämpade dygnregleringen. Denna medför, att energivinsten tillföljde Helgeåregleringen i verkligheten blir åtskilligt större --- c:a 60'000 á 80'000 kWh per år --- än den här för jämn vattenuttagning beräknade.)

Om generatorerna vid framtida utbyte eller ombyggnad dimensioneras för 2'800 kW, eller 6 procent mera än de nuvarande, så kan av den genom Helgeåregleringen uppstående energiökningen ytterligare c:a 432'000 kWh per år tillgodogöras. Den totala energivinsten kommer därigenom att uppgå till minst 1'045'000 kWh per år.

Energeivärdet.

Värdet av ifrågavarande energi synes motsvara bränslekostnaden för genering av ångkraft och kunna uppskattas till 0.8 öre per kWh. Med någon avrundning nedåt av de ovan angivna energibeloppen blir värdet av

1. energi som kan uttagas med befintliga generatorer

600'000 kWh á 0.08 kr = 4'800 kr pr år.

2. energi som kan ytterligare uttagas med större generatorer 400'000kWh á 0.08 kr = 3'200 kr pr år.

Tillgodogörande av den med befintliga generatorer ut- Uttagningskost-
tagbara energiökningen behöver icke medföra ökning av den nadens ökning.
nuvarande uttagningskostnaden. Tidvis eventuellt behövlig
reglering av vattenståndet i turbinavloppet medels bjälksätt
till förhindrande av luftsugning kan visserligen medföra ett
något ökat besvär för personalen, dock icke i sådan grad att
särskild ersättning därför torde erfordras.

Ökas generatoreffekten i samband med framtida installation av nya
generatorer, erfordras härför en merkostnad av högst 6'000
kronor. Motsvarande årlig kostnad, omfattande ränta, avskriv-
ning och underhåll, blir högst 600 kronor.

Energiökningens årliga nettovärde blir alltså så länge Energiökningens
det befintliga maskineriet bibehålles oförändrat 4'800 kro- nettovärde.
nor. Kapitaliseras detta värde efter 5 procent, blir kapi-
talvärdet 96'000 kronor.

Efter installation av större generatorer erhålles ener-
gi med ett årligt nettovärde av 3'200-600 =2'600 kronor, mot-
svarande ett kapitalvärde av 52'000 kronor. Totala netto-
vinsten för Torsebro kraftverk blir alltså 148'000 kronor.

Vid uppskattning av båtnad, som genom vattenreglering Båtnad.
beredes strömfall, skola de i 9 kap. stadgade grunder beträf-
fande värdering av vattenkraft, som skall ersättas, i till-
lämpliga delar lända till efterrättelse (V.l. 10 kap.60 §)

Bil.

Effektberäkning.

Den vid olika vattenföringar uttagbara generatoreffekten har nedan beräknats under förutsättning av 80 procents verkningsgrad å turbinerna, resp. 92 procent å generatorerna. Härav erhålles

$$N = 10 . Q . H . \frac{80}{75} . 0,92 . 0,736 = 7,2 . Q . H \text{ kW}.$$

Under förutsättning av full vattentillgång och 9.3 m. fallhöjd, varvid turbineffekten är 1'250 hkr per system blir den uttagbara generatoreffekten

$$N = 3 . 1'250 . 0,736 . 0,92 = 2'540 \text{ kW}.$$

Effekten vid full vattenuttagning och annan fallhöjd än 9.3 m. är teoretiskt $(\frac{H}{9.3})^{3/2}$. 2'540 kW (streckade kurvan å fig. B). Med hänsyn till turbinverkningsgradens sannolika variation vid från 9.3 m. avvikande fallhöjd har den sålunda beräknade kurvan jämkats nedåt till det med heldragen linje angivna läget, vilken sistnämnda effektkurva tillämpats i nedanstående tabell.

	Före reglering.		Efter reglering.	
Q	H	N	H	N
m^3/s	m	kW	m	kW
5	11.50	414	11.50	414
10	11.38	819	11.48	827
15	11.10	1199	11.36	1227
20	10.80	1555	11.25	1620
25	10.50	1890	11.10	1998

Det vill synas som om bestämmelsen i 9 kap. 20 §---
enligt vilken kraftersättning bör avvägas med hänsyn till
nytta för såväl ersättningstagare som ersättningsgivare---
i detta fall borde tillämpas. Den ringa fallhöjd av 0.6 å
0.3 m., som genom regleringsföretaget sammanföres till
Torsebro kraftverks turbinavlopp, kan självständigt icke
utnyttjas med ekonomisk fördel. I det befintliga kraftver-
ket kan motsvarande kraftbelopp tillgodogöras utan ökning
med undantaglikväl för den del av kraften, vars utnyttjande
av den nuvarande totala uttagningskostnaden kräver ökad
generatoreffekt. Båtnadsvärdet bör därför ligga mellan
noll och ovan beräknade nettovärde, 148'000 kronor.

Såsom båtnadsvärde synes skäligen kunna upptagas hal-
va nettovärdet av den totala kraftökningen, det vill säga
74'000 kronor. Därav utgör 48'000 kronor båtnaden för det
nuvarande kraftverket. För återstående båtnadsvärde, 26'000
kronor, bör betalningsskyldighet inträda först sedan ändr-
ring eller utbyte av de befintliga generatorerna har vidta-
gits, eller sedan en eventuell utvidgning på annat sätt av
det befintliga kraftverket eller ett helt nytt kraftverk
har kommit till utförande.

Stockholm den 12 mars. 1936.

Ivar Hansson.

Kopia.

HELGEÅNS REGLERINGS INVERKAN PÅ TORSEBRO KRAFTVERK

PL. 6

Fig. A
Vattenstånd och fallhöjd vid olika vattenföringar

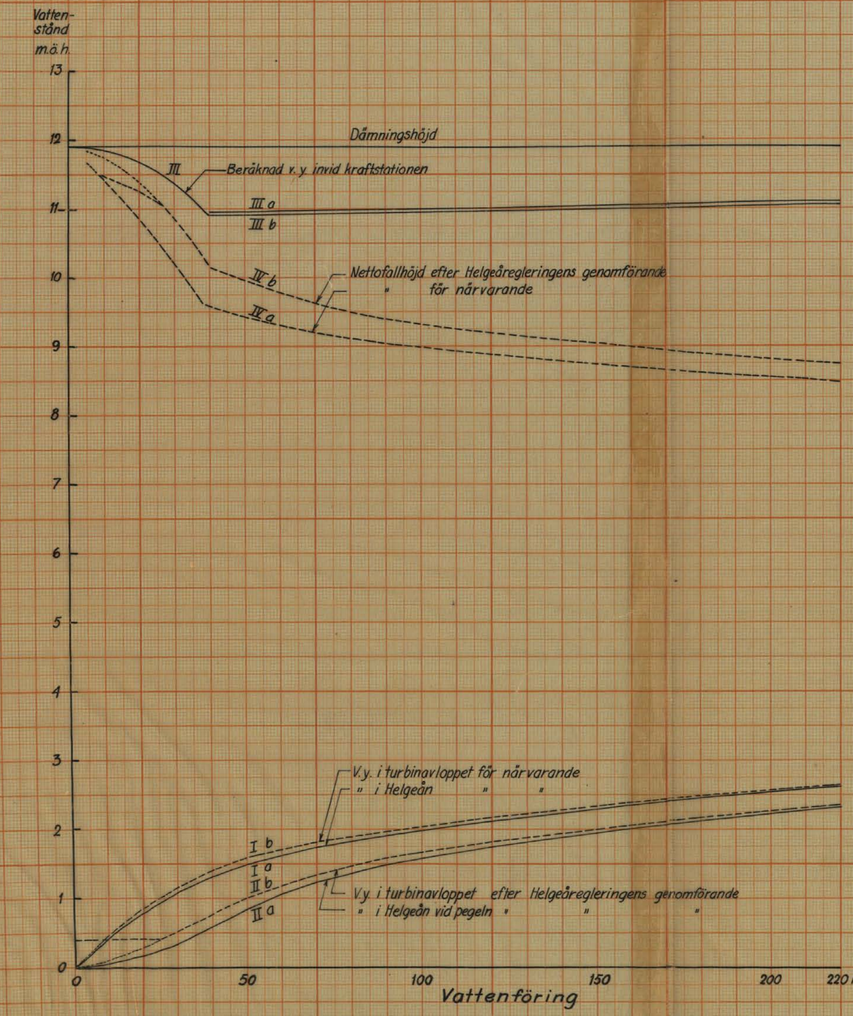

Fig. B
Effekt vid varierande fallhöjd och full vattenuttagning

Diskussion:
Immerström

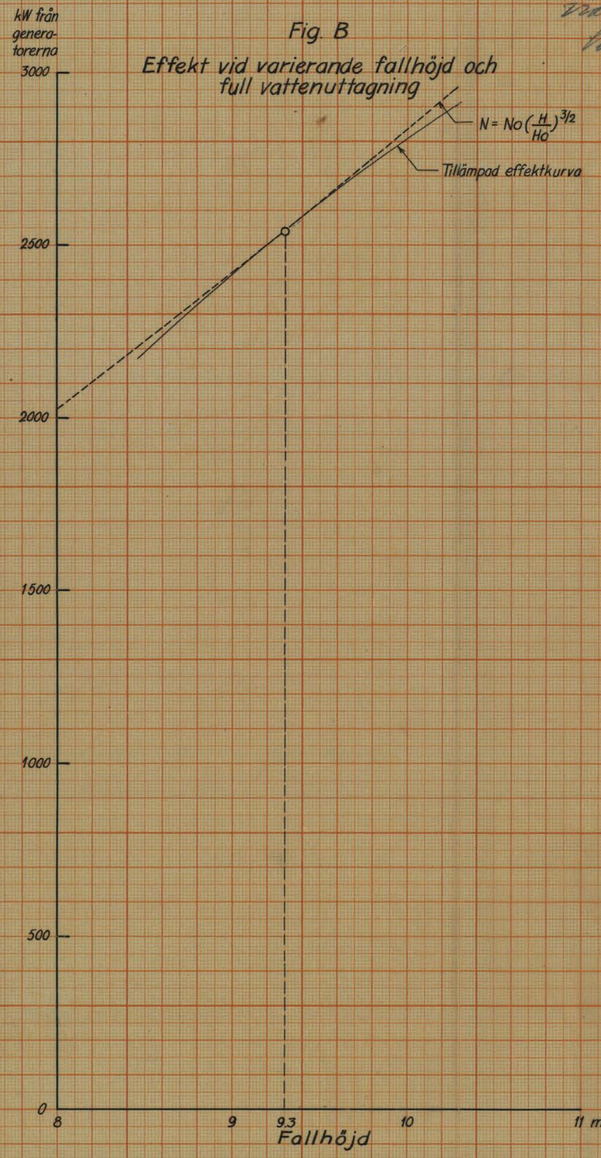

Fig. C
Vattenmängdsvaraktighet och motsvarande effekt

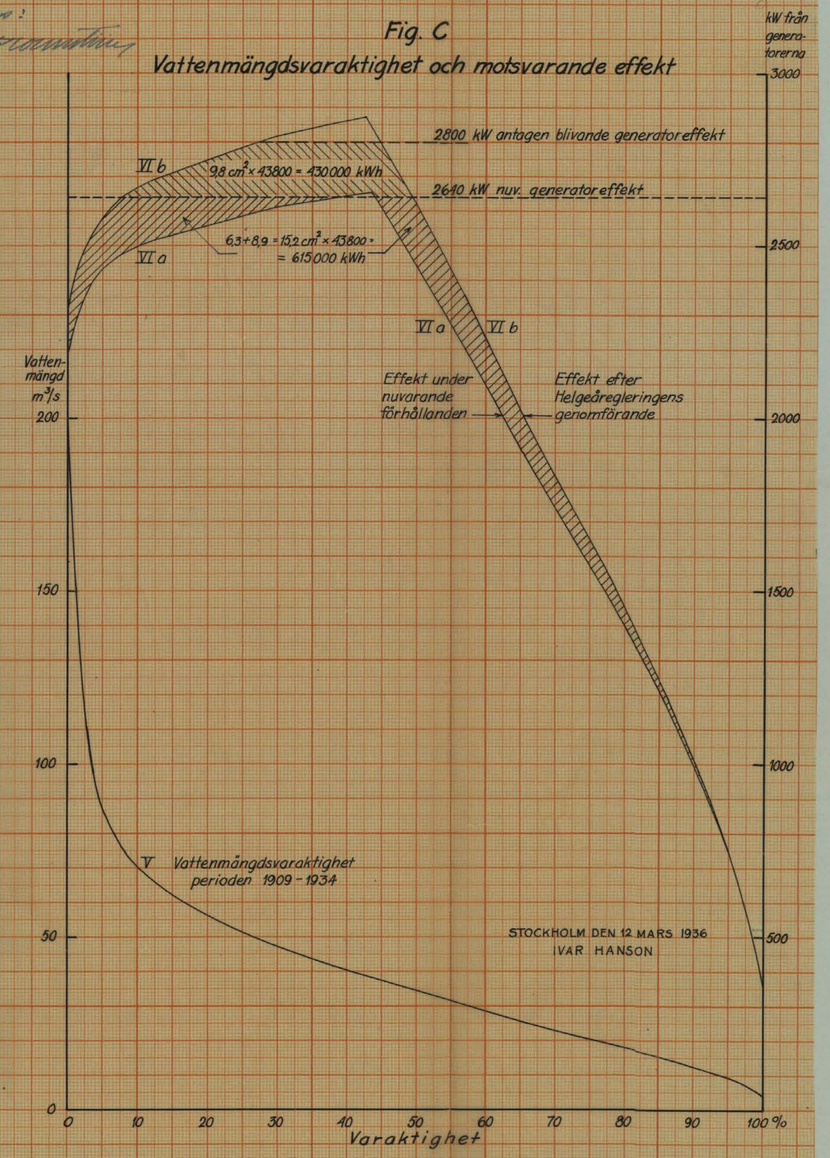

	Före regleringen		Efter regleringen	
Q	H	N	H	N
m^3/s	m	kW	m	kW
30	10.19	2201	10.83	2339
35	9.83	2477	10.50	2646
38	9.60	2638(2657)	10.30	2820(2914)
40	9.57	(2756) 2647	10.16	(2926) 2865
45	9.50	2623	10.06	2831
50	9.44	2598	9.96	2793
55	9.37	2568	9.86	2756
60	9.31	2543	9.78	2726
65	9.26	2524	9.71	2701
70	9.20	2501	9.64	2671
80	9.13	2468	9.50	2622
90	9.05	2434	9.39	2578
100	8.98	2402	9.31	2543
120	8.87	2356	9.19	2494
140	8.77	2313	9.07	2444
160	8.69	2276	8.97	2398
180	8.59	2232	8.87	2356
200	8.53	2202	8.79	2322

Bil. 68. Avskrift.

U T L Å T A N D E.

vid syneförrättning enligt vattenlagen angående reglering av vattenståndet mellan Torsebro och Östersjön för bättre torrläggning av vattenskadad mark inom Fjälkestads, Nosaby, Gustaf Adolfs, Rinkaby, Horna, Åhus, Vittskövle, Gärds Köpinge, Norra Åsum, Önnestads och Färlöva socknar samt Kristianstads stad, allt i Kristianstad län.

1:o. Företaget, som avser sänkning av vattenstånden i Helgeån enligt det förslag, som betecknas alternativ II, för bättre torrläggning av åker och ängsmark, medför sänkning av vattenstånden i Araslövssjön och Helgasjön samt ökad fallhöjd vid kraftstationen i Torsebro. Enligt Söderbygdens vattendomstols resolution den 9 maj 1934 skall det av sökandena till företaget avsedda målet handläggas vid syneförrättning, som avses i 10 kap. 32 § vattenlagen, varvid företagets huvudsakliga ändamål skall anses vara att vinna förbättrad torrläggning av mark.

2:o. Enär företaget medför sänkning av vattenstånden i sjö fordras för tvångsdelaktighetens lagliga genomdrivande att den beräknade båtnaden av företaget med mera än hälften faller å egendom, tillhörig sökandena till företaget. Enligt synemännens utredning kommer genom företagets utförande enligt alternativ II, som av sökandena avses och av synemännen förordas, följande båtnadsvärden att uppstå:

		Hela föret.	Sök. andel.
Jordförbättring, direkt		779789:80	478077:20
Invallningar:			
Vinnö: Obehövlig höj-			
ning av vall	3900:-		
Minskad underhålls-			
kostnad	780:-		
Minskad pumpnings-			
kostnad	250:-	4930:-	4930:-
Karpalund: Obehövlig			
Höjning av vall	7500:-		
Minskad underhålls-			
kostnad	1500:-		
Minskad pumpnings-			
kostnad	600:-	9600:-	9600:-
Hammarsjö: Obehövlig			
höjning av vall	8000:-		
Minskad pumpnings-			
kostnad	5250:-	13250:-	13250:-
Kristianstad: Minskad			
pumpningskostnad			
kanalen	9600:-		9600:-
Hedentorp: Minskad			
pumpningskostnad	2000:-		
Minskad underhålls-			
kostnad	2700:-	4700:-	
	överföres	821869:80	515457:20

	Hela föret.	Sök. andel.
överfört	821869:80	515457:20
Ökad fallhöjd vid Torsebro:	74000:-	
Summa kronor	895869:80	515457:20

Sökandenas namn samt innehav av båtnadsvärden finnas angivna i särskild längd (bil.69). Av denna utredning framgår, att sökandena innehava erforderlig majoritet för påyrkande av tvångsdelaktighet i kostnadernas gäldande.

Företagets utsträckning beror av sökandenas yrkanden och förefintliga fallförhållanden, och omfattar syneförrättningen den del av Helgeån, som är belägen mellan Torsebro och Östersjön, däri inberäknat det äldre utloppet mot Åhus. Å hithörande plankartta finnas de sträckor av ån, å vilka schaktningsarbeten skola vidtagas utmärkta med röda linjer.

3:o. Den vattenskadade mark, som tillskyndas båtnad genom företagets utförande, är avfattad å hithörande plankarta. Såsom på grund av Helgeåns vattenstånd skadad har medtagits all mark, belägen under åns högsta vattenstånd såsom dessa angivas på grund av offentliga vattenstånds observationer och finnas inritade å de av A.B. Vattenbyggnadsbyrån upprättade profilerna dock att kurvan ingenstädes förlagts under 1.5 meter över Helgeåns sommarmedelvattenstånd. En begränsningskurva motsvarande dessa höjder har avvägts och efter samtidiga mätningar inlagts på plankartorna.

4:o. Den genom företagets utförande uppkommande båtnaden har av synnämnen uppdelats i:

a. båtnad på grund av höjning av jordens alstringsförmåga.

b. båtnad beroende av utgiftsminskning för befintliga invallningar;

c. båtnad grundad på ökad fallhöjd vid Torsebro.

a. Höjning av jordens alstringsförmåga.

För konstaterande härav hava i företaget ingående marker nätavvägts varigenom ägofigurernas medelhöjd över O-planet kunnat uträknas. Såsom förberedande åtgärd för värderingen har jordartens beskaffenhet bestämts genom undersökning med geologborr till behövligt djup. Resultatet av undersökningen framgår av särskilt borrprotokoll (bil. 61). Synemännen hava åsatt varje ägofigur ett värde, som uttrycker dess värde i fullt torrlagt skick. Jordens värde före företagets utförande anse synemännen vara i det stora hela en produkt av dess värde i fullt torrlagt skick och den större eller mindre grad av försumpning jorden lider av. Gränsen mellan den mark som användes till äng och betesmark, och åkern ligger omkring 1.0 meter över medelvattenståndet och förskjutes med detta, så att på grund av medelvattenståndets fortskridande höjning åtskillig mark, som förut varit odlad, numera ligger för fäfot. Värderingsmännen anse, att den naturliga ängen har sin största betingelse vid att höjdläge av 0.3 - 0.75 m. över medelvattenståndet, att marken ovanför denna gräns kan göras mera fruktbringande än naturlig äng såsom permanent betes~~vall~~ och åker och att marken nedom medelvattenståndet och till låg-

vattengränsen har obetydligt och med större försumpning starkt fallande värde såsom bärare av halvgräs och slutligen vass. Den använda graderingskurvan bifogas (bil. 72). I värderingslängden finnas, med användande av denna värderingsmetod, angivet såväl ägofigurernas nuvarande som blivande värde, varvid är att märka, att blivande värden å mark, som av tekniska skäl ej kan ernå full torrläggning genom företagets utförande, blivit bestämda i analogi med nuvarande värden och att dessa reducerade värden i värderingslängden införts med rött bläck. Båtnaden utgör skilnaden mellan värdet före och efter företagets utförande och finnes angiven i värderingslängdens kolumner 15 och 16.

På grund av framställda yrkanden har båtnadsberäkning verkställts både för det företag, för vilket förslag alternativ II är upprättat, som för förslag alternativ II a, varom här nedan skall vidare avhandlas.

b. Båtnad beroende av utgiftsminskning för befintliga invallningar.

Utredning härom är beträffande Nosaby-Hammarsjöinvallningen, Stadskanalernas i Kristianstad dammanordningar med pumpverk och Hedentorps invallning verkställd av Vattenbyggnadsbyrån i Stockholm och beträffande Vinnö och Karpalunds invallningar av biträdande förrättningsmannen civilingenjör Ivar Hansson, till vilkas resultat synemännen ansluta sig. De här citerade utredningsresultaten hänföra sig till förslag alt. II.

Vinnö och Karpalundsinvallningarna.

Enligt regleringsförslaget äro nuvarande och blivande vattenstånden på ifrågavarande ställen följande:

	Nuv.v.y. m.ö.h.	Bliv.v.y. m.ö.h.	Sänkning m.
Exc.H.V.Y.	+2.35	+2.1	0.25
Norm. "	+1.95	+1.6	0.35
m.v.y.	+1.07	+0.57	0.50

Av föreliggande uppmätningsritningar framgår, att vallarnas krönhöjd på de lägsta ställena äro c:a +1.9 á +2.0. Med denna krönhöjd torde full säkerhet mot genombrott endast föreligga så länge vattenståndet icke överstiger +1.6 á +1.7.

För att även vid de starkaste flöden erbjuda full säkerhet skulle vallarna behöva påfyllas, så att deras krönhöjd genomgående blir:

a) om Helgeån oreglerad +2.75

b) " " reglerad +2.50

Krönbredden göres 1.5 m. och släntlutningen 1:2. Kostnaden för en dylik höjning av vallarna beräknas uppgå till nedanstående belopp: (Erforderlig schaktning och transport av lämpligt tätningsmaterial, samt avtagning och påläggning av torvbeklädnad förutsättes ingå i enhetspriset).

Vinnö invallningen.

a) Fyllning 2900 m^3 á 3:- 8700:-

b) " 1600 " " 3:- 4800:-

kostnadsminskning tillfölje
Helge-åns reglering } kr. 3900:-

Karpalunds invallningen.

a) fyllning 5200 m^3 á 2.50 13000:-

b) " 2200 " " 2.50 5500:-

kostnadsminskning tillfölje
Helgeåns reglering } 7500:-

Dessutom bör hänsyn tagas till skilnaden i underhållskostnad, Vallarnas underhåll torde kräva en genomsnittlig årskostnad av ungefär 1 procent på anläggningskostnaden. Sker kapitalisering efter 5 procent blir underhållskostnadens engångsvärde alltså 20 % av anläggningskostnaden. I enlighet härmed kan Helgeåregleringens genomförande förväntas medföra, att vallunderhållet minskas med följande kapitalvärden:

Vinnöinvallningen kr 7807-

Karpalunds- " " 1500:-

Utöver ovan antydda vinst kan man vid anvåndandet av moderna pumpar räkna med en viss minskning av pumpningskostnaden. Denna vinst beräknas på följande sätt:

	Vinnö invalln.	Karpalunds invalln.
Pumpningsområde, har	36	92
Medelvattenmängd, l/s	5.5	14
Minskad pumpningshöjd i medeltal, m.	0.5	0.5
Minskning av erforderliga pumpeffekten i medeltal, kW	0.05	0.12

	Vinnö invalln.	Karpalunds invalln.
Kapitalvärden av ovanstående (med hänsyn till det ringa effekt-beloppet räknat efter 5000 kr/kW)	250:-	600:-

Nosaby-Hammarsjöinvallningen.

Vallen har tillräcklig höjd för nuvarande högsta vattenstånd, som sänkes genom regleringsföretaget 0.3 m.

Mot sänkningen svarande vallkostnad kr: 39000:-

Enär Helgeåns högvattenstånd successivt stegrats med åren (omkring 0.25 m på 30 år), kan man befara att denna stegring kommer att fortsätta, och att vallen ånyo måste höjas, ifall Helgeån icke uppränsas. Nuvärdet av att vallen ej behöver höjas inom överskådlig tid utgör c:a 8000:-

(Dessutom vinnes ökad trygghet i händelse av/ ännu större vattenföring i Helgeån än den största hittills kända).

Pumphöjden vid medelvattenföring minskas med 0.6 m.

Från de c:a 14 km^2 stora invallningsområdet måste i genomsnitt pumpas c:a 210 l/s

Motsvarande minskade pumpningskostnad, kapitaliserad 5250:-

Stadskanalernas i Kristianstad dammanordningar med pumpverk.

Dessa äro avsedda att begränsa v.y. i kanalerna till

+1.6 m. ö.h. Helgeåns v.y. överstiger för närvarande +1.6 under i genomsnitt 10 dygn pr år. Staden måste emellertid vara beredd på att under kortare tid pumpa en vattenmängd av ända till 5 m^3/sek. Den maximalt erforderliga pumpeffekten minskas genom Helgeåns reglering med 24 kW.

Genomföres Helgeåns reglering enligt alternativ II skulle knappast någon pumpning längre behöva förekomma. Pumpningskraften kan likställas med reservkraft, som endast i undantagsfall tages i anspråk, Motsvarande kapitalvärde uppskattas till 400 kronor pr kW. Kraftbesparingens värde blir alltså

24 KW á 400:- 9600:-

Hedentorps invallning.

Från det 350 hektar stora tillrinningsområdet beräknas en vattenmängd av i genomsnitt 53 l/s behöva pumpas.

Minskad medelpumpningshöjd		0.6 m.
"	pumpeffekt	0.5 kW
"	pumpningskostnad 0.5 kW á 400 :-	200:-kr

Vallkrönets höjd är tillräcklig för nuvarande högvattenstånd.

Mot högvattensänkning svarande vallkostnad c:a 9000:- kr.

Fördelen av minskad underhållskostnad m.m. uppskattas motsvara ett kapitalvärde av 2700:- kr

C. Båtnad grundad på ökad fallhöjd vid Torsebro.

Biträdande förrättningsmannen civilingenjören Ivar Hansson har i särskilt betänkande, bil.67,verkställt utredning

angående den båtnad som företaget kan medföra för Torsebro kraftverk, vilken utredning synemännen vitsorda och intaga som del av detta utlåtande. Av utredningen, till vilken hänvisas, framgår att båtnadsvärdet beräknas till 74000 kronor. Av dessa beräknas ett båtnadsvärde av 48.000 kronor kunna tillgodogöras av kraftverket i dess nuvarande skick och återstoden, 26000 kronor först efter generatorernas förändring eller kraftverkets ombyggnad. I enligt härmed bebestämma synemännen, att kraftverket för närvarande skall ingå i företaget med ett båtnadesvärde av 48000 kronor och med ett ytterligare båtnadsvärde av 26000 kronor först sedan kraftverket tillgodogjort sig denna senare del av båtnadsbeloppet.

5:o. Nedanstående hydrografiska och tekniska utredning, som avse regleringsförslag alt. II och II a utgör utdrag av den utredning, som av A.B. Vattenbyggnadsbyrån i Stockholm avgivits till länsstyrelsen i Kristianstad och vilket utdrag synemännen upptaga såsom ingående i deras utlåtande.

Hydrografiska förhållanden.

Helgeån har vid Torsebro ett nederbördsområde av 3680 km^2. På den omkring 35 km långa sträckan ned till havet ökas nederbördsområdet till inalles 4840 km^2.

Vattenmängden i Helgeåns nedre del uppgår till nedastående belopp:

Åsträcka	Vattenmängd, m^3 pr sek				
	Högvatten-mängd		Medelvatten-mängd	Lågvatten-mängd	
	högsta	normal		normal	lägsta
Torsebro-Köpingeåns inflöde	220	135	45	10	c:a 4
Köpingeåns inflöde					
Härnestadskanalens början	280	160	50	11	c:a 4
Yngsjön-Havet	270	155	52	11	c:a 4
Härnestadskanalen	30	15			

De karakteristiska <u>vattenstånden</u> angivna i m. över havet äro:

	Högvatten-stånd		Medelvatten-stånd	Lågvatten-stånd	
	högsta	normal		normal	lägsta
Torsebro	+ 2.6	+ 2.3	+ 1.4	c:a +0.4	c:a +0.1
Araslövssjön	+2.4	+2.0	+ 1.1		
Hammarsjön	+2.1	+1.7	+ 0.8	c:a +0.2	c:a-0.1
Härnestadskanalens inlopp	+1.3	+1.0	+ 0.3		
Havet	+0.5	+0.3	± 0		

Anmärkas må, att ovan anförda vattenstånd i havet äro de, som kunna anses vanligen råda vid högt, respektive medelvattenstånd i Helgeån. I sällsynta undantagsfall - s.k. sjösprång - har det inträffat, att havet under kort tid stigit ända till 2.0 m. över

medelvattenståndet. Helgeåns vattenstånd påverkas dock vanligen, av havsvattenståndet endast på sträckan nedanför Hammarsjön; vid låg vattenföring i Helgeån kan emellertid en obetydlig inverkan av havet spåras ända upp i Araslövssjön.

Teknisk utredning.

Denna giver för handen, att de enda åtgärder för sänkning av Helgeåns vattenstånd, som synas ekonomiskt utförbara för närvarande, äro måttliga rensningar i Helgeån, vilka så långt möjligt minska den för vattnets avrinning erforderliga lutningen av åns vattenyta.

För att finna den lämpliga storleken av rensningarna hava tre huvudalternativ, benämnda alt. I, II och III närmare undersökts. I samtliga dessa alternativ tänkas de huvudsakliga rensningarna utförda i Helgeån från utloppet av Hammarsjön till Yngsjö landsvägsbro samt vid Helgeåns utlopp i havet. Mindre rensningar utföres vid Helgeåns inlopp i och utlopp ur Araslövssjön. För att förebygga försämring av seglationsdjupet i Härnestads kanal och avrinningsförhållandena i Åhusgrenen erfordras en viss utvidgning och fördjupning av denna gren. I Araslöv - och Hammarsjöarna uppmuddras båtrännor, i vilka trafiken, även vid lågvattenstånd, kan försiggå minst lika väl som för närvarande.

Rensningarnas läge och utförande framgår närmare av plankartorna samt å längdprofil och normalsektioner. Beträffande åmynningen hänvisas till det av civilingenjör Ivar Hans-

son den 13 nov. 1935 upprättade förslaget (se bil.66).

Rensningarna utföras i allt väsentligt genom muddring, varvid muddret i rännor eller genom rörledningar föres så långt på sidan om den muddrade sektionen att risk ej förefinnes för att det ånyo nedsköljes vid högt vattenstånd.

Befintliga broar kunna i huvudsak bibehållas med undantag av bron över östra Flötögrenen (Kavrö), vilken bro enligt uppgift i alla händelser är avsedd att ombyggas i samband med omläggning och rätning av landsvägen. Broöppningen i den mera obetydliga landsvägsbron över Åhusgrenen å vägen Åhus - Yngsjö måste eventuellt vidgas för att bereda tillträde till åns övre del för mudderverk. Beroende på dettas storlek måste ena landfästet mer eller mindre inflyttas och motsvarande förlängning av brospannet genomföras.

Till förebyggandet av olägenheter, som skulle kunna uppstå genom lågvattenståndets sänkning, erfordras i Kristianstad vissa mindre åtgärder för vilka redogöres i kostnadsberäkningen (bil. 64).

För att förebygga igensandning i Helgeåns utlopp i havet skola skyddsarmar utföras på ömse sidor om den muddrade kanalsektionen. Förslag till dessa finnas i bil.66.

Enär yrkanden framställts att företaget i den händelse majoritet för företagets utförande enligt förslag alt. II ej skulle kunna erhållas, detsamma skulle utföras enligt förslag alt. IIa,

hava synemännen jämväl undersökt förutsättningarna för detta. Förslaget innebär att muddringen mellan Östersjön och Yngsjö landsvägsbro jämte skyddsarmarna i Östersjön skulle utgå ur arbetet, vilket i övrigt skulle utföras enligt förslag alt. II. Vattenbyggnadsbyrån yttrar härom:

"Hittillsvarande medelvattenståndet vid Yngsjö landsvägsbro kommer alltså att bliva oförändrat. Detta vattenstånd är enligt föreliggande observationer c:a + 0.15 m.ö.h. Ovan Yngsjö landsvägsbro kommer medelvattenståndet enligt beräkning att intaga ett höjdläge, som med streckprickad linje har angivits å pl. E^{I} (bil. 73). I enlighet härmed blir Helgeåns medelvattenstånd vid Torsebro c:a 3 cm. högre i alt. II a än i huvudalternativet II. Motsvarande skillnad i Araslövssjön blir 5 c/m, i Hammarsjön 9 c/m och vid Yngsjö landsvägsbro 11 c/m. Vid högvattentillfällen vinnas ej heller så stor sänkning i alt II a som i alt II, men skillnaden blir därvid förhållandevis ringa".

Synemännen hava i särskild värderingslängd (bil.63) verkställt utredning om den med alt. II a följande båtnaden på grund av höjning av jordens alstringsförmåga och funnit denna uppgå till 627528:90 kronor.

Kostnadsminskningen består i följande poster:

Muddring av sand 22.000 m^3	22.000 kr.
Kostnad för skyddsarmar	108.000 "
Oförutsedda åtgärder m.m.	5.000 "
Summa:	135.000 kr.

Alltså kommer båtnaden att sänkas med större belopp än kostnaden. Enligt synemännens mening är företagets utförande enligt alt. II att föredraga och då alt. II a icke kan anses tillfredställa sökandena inom Horna och Yngsjö anse synemännen skäligt bestämma, att företaget skall utföras enlig förslag alt. II.

6:o. Ersättning för jord, som åtgår till kanals utvidgning skall efter det pris pr hektar, som markområdet i värderingslängden är åsatt innehava före företagets utförande. Ersättning för jord, som åtgår till upplagsplats för den uppschaktade massan, skall utgå efter det pris pr hektar, som markområdet i värderingslängden är åsatt innehava efter regleringsföretagets utförande. Ersättningens storlek skall bestämmas efter uppmätning, verkställd av en statens lantbruksingenjör.

Beträffande företagets inverkan på fisket hänvisa synemännen till fiskeriintendentens utredning, till vilken synemännen ansluta sig.

Skulle för övrigt ersättningsanspråk uppstå på grund av ej förutsedd skada eller intrång vid företagets utförande, skola dessa anmälas hos Söderbygdens vattendomstol inom fem år efter det år som i detta utlåtande angives som tidpunkt för regleringsarbetenas avslutande.

7:o. Ägare av invallningsföretag, vilka genom företagets utförande vinna båtnad, skola jämlikt föreskrifterna i vattenlagens kap. 7 § 53 bidraga till företagets utförande med hälften av den sum-

ma vartill båtnaden uppskattats. Bidragen skola utgå med följande belopp:

	Båtnad	Bidrag
Vinnö invallning	4930:-	2465:-
Karpalunds "	9600:-	4800:-
Hammarsjöns "	13250:-	6625:-
Kristianstads kanaler	9600:-	4800:-
Hedentorps invallning	4700:-	2350:-
Summa kronor	42080:-	21040:-

Bidragen skola vid anfordran inbetalas till regleringsföretagets styrelse dock först sedan företaget förklarats avsynat och godkänt. Med inbetalningen av denna avgift äro invallningarnas skyldigheter gent emot regleringsföretaget fullgjorda såväl beträffande företagets utförande som framtida underhållet.

8:o. Kostnadernas fördelning.

Regleringsföretaget utgör en samfällighet och skola samtliga med regleringsföretaget förenade kostnader av vad slag de vara må fördelas sakägarna emellan i mån av den båtnad, som de genom företagets utförande ernå, varvid dock bestämmelserna i vattenlagens kap. 3 § 6 kap. 7 § § 27 och 29 skola iakttagas. Undantag från denna regel utgör endast de i punkt 7 uppräknade invallningsföretagen. Det i syne-protokollet § 19 antecknade yrkandet angående Vinnöåns intagande i företaget samt reducering av deltagningsskyldigheten för

av Vinnöån beroende marker kan icke av synemännen vitsordas enär just förekomsten av den reglerade Vinnöån tillför dessa marker möjlighet att direkt tillgodogöra sig sänkningsresultatet.

I enlighet härmed och med iakttagande därav, att av den för Torsebro kraftverk beräknade båtnaden 74.000 kronor, tills vidare endast 48.000 kronor skall läggas till grund för kraftverkets betalningsskyldighet, är i hithörande fördelningslängd respektive deltagningsskyldigas andel i företaget uttryckta i båtnadsvärden och procenttal.

9:o. Företaget skall benämnas: "Nedre Helgeåns regleringsföretag av år 1936".

Dess angelägenheter skola handhavas av en arbetsstyrelse, som väljes på allmänt sammanträde med sakägarna enligt föreskrifterna i vattenlagens kap. 7:64.

Arbetsstyrelsens åligganden äro:

att upprätta förslag till stadgar rörande företaget i enlighet med föreskrifterna i vattenlagens kap. 3:13;

att sedan arbetets igångsättande beslutats infordra anbud å dess utförande samt antaga entreprenör;

att själv och genom tillkallande av sakkunnig person övervaka arbetets utförande i full överensstämmelse med det fastställda förslaget;

att handhava företagets ekonomi;

att ombesörja företagets vidmakthållande och kanalernas under-

håll i fastställt skick samt

att i övrigt vidtaga alla åtgärder, som kunna befrämja arbetets verkställande och vidmakthållande;

10:o. Beträffande företaget stadga synemännen för övrigt:

att innan arbetet påbörjas skall

1) detta utlåtande hava underställts Söderbygdens vattendomstols prövning;

2) länsstyrelsen hava underrättats om styrelseval;

3) företagets stadgar hava av länsstyrelsen prövats och fastställts;

att när förrättningen vunnit laga kraft och innan arbetet påbörjats skall jämlikt bestämmelserna i vattenlagens kap. 11:95 såsom bidrag till kostnaden för vattendomstolarnas organisation och verksamhet till länsstyrelsen inbetalas stadgad vattendomstolsavgift, vilken synemännen beräkna till ettusentrehundrafyrtiotre (1.343) kronor och 84 öre;

att arbetet skall vara fullbordat inom utgången av år 1940;

att arbetet skall anses lagligen avslutat då godkännande avsyningsbevis lämnats av statens lantbruksingenjör och detta bevis blivit å gemensamt sammanträde för delägarna uppläst;

att arbetet skall utföras i full överensstämmelse med det upprättade förslaget;

11:o. I företaget ingående kanaler skola årligen genom pejlingar undersökas för konstaterande av behövliga uppräsningsarbeten. Synemännen vilja framhålla nödvändigheten av att vegetationen i kanalerna årligen avskäras vid högsommartid enär denna i hög grad verkar uppdämmande på vattnet och befordrar slamavsättningar å kanalbottnen.

12:o. Kostnaderna för denna syneförrättning skola vid förrättningens avslutande av sökandena förskjutas men gäldas av samtliga sakägare på sätt i detta utlåtande föreskrives om företaget kommer till utförande.

13:o. Är någon missnöjd med åtgärd eller beslut under denna syneförrättning eller med detta synemännens utlåtande ingive inom sextio dagar från den dag förrättningen förklarats avslutad sina till Söderbygdens vattendomstol i Stockholm ställda besvär. I besvären skola fullständigt upptagas klagandens alla påståenden och skälen därför och skola vid besvären fogas de handlingar, klaganden vill åberopa till stöd för ändringssökandet. Besvären skola ingivas i tre exemplar.

14:o. Synemännen hava ej ansett det möjligt att förrän genom arbetets försäljning företagets verkliga kostnader fixerats anställa några närmare jämförelser mellan båtnadsvärde och torrläggningskostnad. Enär därjämte i detta fall någon säker utredning angående företagets inverkan å fisket ej kan verkställas på annat sätt än genom jämförelser med förhållandenas gestaltning efter

företagets utförande, hava synemännen ej kunnat uttala sig över de förhållanden angående företagets laglighet, varom talas i vattenlagens kap. 2 § 3. Skulle Konungens medgivande till företagets utförande erfordras skall ansökan därom emellertid ske genom vattendomstolens ingripande.

Kristianstad den 15 april 1936.

Lennart Holmström

Statens lantbruksingenjör.

Ivar Hansson Nils Jönsson Olof Persson.

Uppgift å sökandena till Helgeåns reglering jämte de båtnadsvärden, som utförandet av alt. II medför för sökandenas räkning.

Hemmans-tal	Register-nummer	Socken, by och hemman	Delägare	Båtnad kr	Båtnad öre	Summa båtnad kr	Summa båtnad öre
1	2	3	4	5	6	7	8
			Båtnad av direkt jordförbättring.				
			Fjälkestad socken.				
1/8	1[2]	Torseke	Knut Ernfrid Olsson	1307	20		
5/48	2[2]	"	D:o	691	70	1998	90
torvj.	av2[3]	"	Knut Ernfrid Olsson och Per Olof Bager			327	-
35/864	2[4]	"	Per Olof Bager	266	30		
27/256	av4[1]	"	D:o	55	20	321	50
1/4	3[1]	"	Råbelövs och Odersberga fideikommiss	3044	70		
		Fredriksdal	D:o	22273	60	25318	30
5/256	av4[1]	Torseke	Per Sigfrid Persson	814	40		
1/8	8[2]	"	D:o	726	50		
1/8	8[3]	"	D:o	703	40		
17/144	13[2]	"	D:o	3428	20		
17/280	15[2]	"	D:o	274	40	5946	90
1/8	6[2]	"	Nils Persson, n:o 6	1895	20		
utj.	1[1]	" vång	D:o	600	80	2496	-
1/8	6[3]	"	Nils Andersson			380	20
1/8	5[1]	"	Ola Hansson			1157	60
1/4	7[1]	"	Nils Persson, n:o 7			1410	90
19/144	13[3]	"	Per Johan Karlsson			2571	40
4451/36820	av 15[3]	"	Nils Bernt Nilsson	620	-		
17/140	15[4]	"	D:o	568	80		
			överföres	1188	80		

1	2	3	4	5	6	7	8
			överfört	1188	80		
1/14	15^{5}	Torseke	Nils och Bernt Nilsson	402	60	1591	40
		Kristianstads stad.					
		Stadsäga 2	Kristianstads stad	43437	20		
		" 43	D:o	178	80		
		Tivoli	D:o	6800	-	50416	-
		Nosaby socken.					
9/128	10^{27}	Hammar	Ola Olssons sterbhus	663	60		
1/16	10^{28}	"	D:o	1011	20	1674	80
1/32	10^{30}	"	Per Hansson			112	70
1/32	10^{31}	"	Ola Eriksson	795	20		
1/32	10^{32}	"	D:o	694	40	1489	60
1/32	10^{33}	"	Jöns Olsson			2030	30
1/160	10^{127}	"	Nils Kronholm	254	80		
1/160	10^{128}	"	D:o	252	-	506	80
		Gustav Adolfs socken.					
1/4	1^{2}	Håslöv	Nils Algot Andersson, nr 8	4460	-		
1/6	6^{2}	"	D:o	3194	90	7654	90
1/32	1^{4}	"	Anders Olsson, nr 9	168	-		
1/32	1^{8}	"	D:o	677	20		
3/16	9^{3}	"	D:o	996	80		
1/16	9^{4}	"	D:o	1490	40	3332	40
1/64	1^{5}	"	Axel Vestesson, nr 13	109	20		
1/64	1^{6}	"	D:o	109	20		
1/32	1^{9}	"	D:o	284	80		
1/16	13^{7}	"	D:o	303	60	806	80
	$1^{4-6,9}$	"	AAnders Olsson och Axel Vestesson			223	50
1/8	2^{1}	"	Kvarnäs Tegelbruks A.-B.	1514	60		
3/16	4^{2}	"	D:o	1706	70		
3/16	4^{3}	"	D:o	313	20		
	$4^{2,3}$	"	D:o	3102	-		
79/1024	11^{11}	"	D:o	584	40		
365/8192	11^{18}	"	D:o	645	20	7866	10
			överföres				

1	2	3	4	5	6	7	8
			överfört				
1/120 1/48 1/120 1/240	11^{24-27}	Håslöv	Kvarnäs Tegelbruks A.B. 11^{24} N.Hilding Nilsson 11^{25-27} samf.			584	40
1/240 1/60	11^{28-29}	"	D:o			238	40
3/80 1/40	$13^{19,20}$	"	Kvarnäs Tegelbriks A.B. S.Bjerstedt samf.			969	60
upp- land ning	3^{1}	"	Staten.arr:Martin Olsson	2133	60		
3/8 1/4	$3^{1},7^{1}$	"	D:o	2549	60		
1/4	7^{1}	"	D:o	1442	-		
3/4	10^{1}	"	D:o	4209	50		
3/4, 1/4	$10^{1},12^{1}$	"	D:o	3752	40		
upp- land- ning	12^{1}	"	D:o	954	80	15041	90
3/8	5^{1}	"	Sven Månsson,Viby 3			5783	80
1/12	6^{3}	"	Jöns Olsson, nr 8	373	80		
1/4	8^{1}	"	D:o	1033	20	1407	-
15 304	11^{30}	"	S.Bjerstedt	143	50		
1/8	13^{11}	"	D:o	1724	60		
1/40	13^{20}	"	D:o	390	80	2258	90
421 8192	11^{39}	"	Olof Persson	816	40		
1/8	13^{2}	"	D:o	1135	60		
2/112	13^{18}	"	D:o	798	10	2750	10
1/24	13^{9}	"	Alfred Mårtensson			510	40
1/48	13^{10}	"	Anders Månsson			123	20
43 2048	13^{12}	"	Nils Ragnar Holmberg,Hammar			1740	20
85 4096	13^{15}	"	Olof H.Lindblad			1079	70
1/24	14^{1}	"	Gustav Adolfs kyrka,arr:Martin Olsson			896	-
			överföres				

1	2	3	4	5	6	7	8
			överfört				
15/1024	15^{47}	Håslöv	Ola Ström			384	-
1/8	16^{21}	"	Oskar Rudolf Nilsson			651	60
19/2048	17^{17}	"	Nils Nilsson, nr 15	307	20		
21/2048	17^{18}	"	D:o	326	40	633	60
15/1024	17^{19}	"	Anders Nilssons sterbhus nr13	499	20		
1/64	17^{20}	"	D:o	496	-	995	20
5/512	17^{21}	"	Nils Olsson			384	-
23/1024	17^{22}	"	Nils Ernst Witzell i Viby	592	20		
27/2048	17^{23}	"	D:o	643	20	1235	40
1/64	17^{24}	"	Nils G.Andersson i Hammar			748	80
1/2	1^{1}	Viby	Eckl.lönehemman arr:Gösta Nordström			420	80
1/4	3^{2}	"	Sven Månsson			5540	-
1/40	3^{6}	"	Ler-och tegelind.A.B.Herkules	240	-		
1/32	6^{16}	"	D:o	543	20	783	20
73/4992	6^{8}	"	Johanna Krusberg			1349	40
11/1664	6^{9}	"	A.G.Haglund			398	70
11/1664	6^{11}	"	Nils Roskvist			585	60
31/4992	6^{12}	"	Sven Pålsson			851	20
7/1248	6^{13}	"	Anna Nilsson			288	-
39/4992	6^{14}	"	Sven Svensson	782	40		
35/4992	6^{15}	"	D:o	561	60	1344	-
1/4	8^{3}	"	Erik Mauritz Eriksson			2226	50
		Rinkaby socken.					
1/4	1^{3}	Rinkaby	Jöns Johnsson	1966	80		
543/2048	$13^{3},26^{3}$	"	D:o	2629	40		
809/9768	$13^{6},26^{6}$	"	D:o	794	60		
			överföres	5390	80		

1	2	3	4	5	6	7	8
			överfört	5390	80		
1/3	14[1]	Rinkaby	Jöns Johnsson	2059	-	7449	80
1/4	2[3]	"	Martin Olsson			217	20
9/128	3[7]	"	Aug. Nilsson			1248	20
1/4	6[2]	"	Gerda och Jöns Olsson	656	40		
45/256	29[2]	"	D:o	975	60	1632	-
35/552	6[22]	"	Ler- och tegelindustri A.B. Herkules	1836	40		
	av 21[4]	"	D:o	103	50		
5/64	24[2]	"	D:o	1144	-	3083	90
3/32	7[5]	"	Nils Valdemarsson	603	30		
3/32	20[3]	"	D:o	228	-	831	30
3/16	8[7]	"	Sven Valdemar Olsson	1317	50		
900/7168	79[2]	"	D:o	1292	70	2610	20
1099/32768	9[7]	"	Nils Nilsson	231	60		
1099/32768	9[8]	"	D:o	201	60	433	20
1099/16384	9[12]	"	Per Inge Levin	436	50		
1/230	23[14]	"	D:o	120	60	557	10
3725/49152	9[14]	"	Sven Månsson	267	60		
9/1840	23[15]	"	D:o	175	20	442	80
1137/16384	10[9]	"	And. Anton Olsson	253	60		
1/48	18[7]	"	D:o	95	10		
73/480	av 18[11]	"	D:o	66	-	414	70
1/64	18[8]	"	August Persson	63	-		
43/1840	23[9]	"	D:o	60	-		
3/920	23[16]	"	D:o	105	-		
8/1000	32[37]	"	D:o	65	40	293	40
3/1840	23[17]	"	Hans Karlsson	54	-		
7/3680	23[18]	"	D:o	51	-		
			överföres	105	-		

1	2	3	4	5	6	7	8
			överfört	105	-		
41							
1920	23^{27}	Rinkaby	Hans Karlsson	298	80	403	80
5/32	25^{4}	"	Ola Andersson			512	80
61							
4096	25^{23}	"	Sven Söderbergs sterbhus	48	-		
61							
4096	25^{25}	"	D:o	20	-	68	-
3/128	27^{5}	"	John Johnsson			48	60
1035							
8192	28^{4}	"	Jöns Eriksson			779	10
8/1000	32^{17}	"	Oskar Bengtsson			43	80
46							
1000	32^{19}	"	Per Nilsson Kvicks sterbhus			274	10
		Åhus socken.					
	$1^{1},17^{1}$	Horna	Staten,arr:Bonde Fajersson			2187	90
1/20	2^{5}	"	Nils Antoni Andersson			175	20
1/6	5^{7}	"	Anna Håkansson			498	60
1/6	5^{8}	"	Sven Svensson			660	-
29/60	14^{4}	"	Hugo Persson			1503	30
3/128	15^{8}	"	Nils Sigfrid Nilsson			403	20
3/8	16^{1}	"	Per Nilsson			986	40
	3^{13}	Kavrö	Trolle Ljungby fideikommiss			1449	40
	3^{15}	"	Anna Håkansson, Horna			1120	10
	3^{28}	"	Hugo Persson			956	-0
1/8	2^{1}	Yngsjö	Nils Svensson			480	80
1/8	3^{2}	"	Anders,Folke och Erik Månsson			143	20
1/16	3^{3}	"	Anders Åkesson			270	40
1/16	5^{4}	"	Hugo Nilsson	226	80		
117							
7680	11^{9}	"	D:o	188	20		
avs	14^{30}	"	D:o	6	-	421	-
1/32	5^{6}	"	Anders Nilsson			165	-
1/16	6^{6}	"	Axel Nilsson			150	40
81							
1840	6^{28}	"	Anders Bondesson			199	10
1/4	7^{1}	"	Nils Svensson nr 2 och Karl Nilsson nr 4			1789	60
			överföres				

1	2	3	4	5	6	7	8
11/128	8^{7}	Yngsjö	Erik Hansson	306	90		
	10^{60-62} av 10^{30}	"	D:o	3	90		
11/128	10^{28}	"	D:o	554	40	865	20
5/128	8^{8}	"	Nils E.Erwe	136	80		
3/128	10^{31}	"	D:o	171	60	308	40
5/384	10^{14}	"	Jöns Andersson	165	20		
avs	10^{63}	"	D:o	140	40	305	60
1/16	12^{22}	"	Folke Månsson			171	80
102/10752	13^{5}	"	Axel Persson	115	10		
62/10752	13^{9}	"	D:o	100	20		
avs	14^{27}	"	D:o	4	80	220	10
avs	14^{43}	"	Johan H.Nilsson			3	60
	22	"	Allmänning			1938	60
		Vittskövle socken.					
1668/10000	48^{22}	Vittskövle	A.B.Vittskövle	1011	-		
2321/10000	59^{12}	"	D:o	3907	40		
1/4	73^{1}	"	D:o	704	20	5622	60
		Köpinge socken.					
1/2	22^{1}						
1/2	25^{1}	Köpinge	Staten,arr:Nils Andersson			9966	20
25/256	23^{2}	"	" " Ola Persson	584	60		
27/128	36^{2}	"	" " D:o	1303	-		
119/256	40^{2}	"	" " D:o	2569	30	4456	90
		Norra Åsums socken.					
skiftad	torvmosse	Hovby	Karl Algot Olsson,G.Lavesson, Ola Persson, Olof Olsson, Arvid Jensen,Otto B.Persson,Nils Lasson,Anton Olsson,Per Olsson			5418	90
1/12	2^{3}						
1/12	13^{2}	Hovby	Per Trulsson			7696	40
			överföres				

1	2	3	4	5	6	7	8
1/8	2^5	Hovby	Karl Algot Olsson	646	10		
1/16	2^7	"	D:o	780	50		
1/6	10^3	"	D:o	1159	20		
1/6	22^2	"	D:o	1297	60		
upp-							
land-	28	"	D:o	180	-	4063	40
ning							
1/6	3^2	"	Per Anton Mattsson			1400	60
1/6	3^3	"	Nils Svensson	1677	-		
1/6	9^3	"	D:o	1612	50	3289	50
1/6	4^1	"	Einar och Olof Alfred Olsson	1071	70		
	14	"	D:o	124	80		
5/18	14^2	"	D:O	1969	40		
1/6,1/9	$8^2,17^2$	"	D:o	3922	30	7088	20
1/4	5^2						
1/12	6^2	"	Gunnar Laveson,Kristianstad			3586	50
1/12	5^3						
1/6	21^2	"	Nils Lasson	2671	-		
	22	"	D:o	455	20		
1/12	22^4	"	D:o	1147	20		
1/12	22^5	"	D:o	1149	60	5423	-
1/6	6^4						
1/6	11^2	"	Sigfrid Jönsson	3756	90		
	17	"	D:o	445	40		
7/192	20^7	"	D:o	888	70	5091	-
1/6	8^3						
1/9	17^3	"	Håkan Månsson	2445	40		
1/3	18^1	"	D:o	4033	-	6478	40
1/6	9^2	"	Nils Oskar Andersson	1417	80		
1/72	16^7	"	D:o	699	60	2117	40
1/6	9^2						
1/6	9^3	"	Elof Mattsson			6827	50
1/3	12^1	"	Bojde Nilsson Clarholm			2839	30
5/72	16^6	"	Ola Persson	100	40		
1/6	16^3	"	D:o	880	60	981	-
1/6	19^2	"	Arvid Jensen	1759	20		
			överföres	1759	20		

1	2	3	4	5	6	7	8
			överfört	1759	20		
	21	Hovby	Arvid Jensen	323	50		
1/9	19^{4}	"	D:o	2198	20		
1/36	19^{6}	"	D:o	943	20	5224	10
1/36	19^{5}	"	Otto Bernhard Persson	526	20		
1/6	20^{2}	"	D:o	1795	20		
	31	"	D:o	199	70	2521	10
1/2	3^{1}	Åsum	Staten, arr:Gunnar Persson	716	40		
samf.	$3^{1},22^{1}$	"	" " D:o	815	20		
1/2	22^{1}	"	" " D:o	981	-	2512	60
1/4	13^{2}	"	Per Larsson, 4^{3}	762	-		
1/4	4^{3}	"	D:o	616	80		
samf.	19	"	D:o	160	-		
5/64	5^{6}	"	D:o	860	80		
1/32	5^{9}	"	D:o	316	40		
21/128	10^{7}	"	D:o	762	10		
1/8	12^{3}	"	D:o	661	50		
1/8	12^{5}	"	D:o	568	20		
samf.	28	"	D:o	115	20		
1/4	13^{3}	"	D:o	698	40		
1/2	15^{1}	"	D:o	1035	70		
1/4	24^{2}	"	D:o	700	80		
5/32	25^{6}	"	D:o	1322	20	8580	10
1/4	4^{2}	"	Per Nilsson, 4^{2}	482	20		
1/4	8^{2}	"	D:o	992	60		
1/8	8^{3}	"	D:o	401	50		
3/16	10^{6}	"	D:o	731	-		
1/4	17^{2}	"	D:o	860	80	3468	10
samf.	24	"	Per Larsson 4^{3}, Per Nilsson 4^{2}			99	20
"	20	"	Torsten Nilsson	196	80		
1/8	9^{7}	"	D:o	667	20		
1/4	14^{4}	"	D:o	570	-		
1/8	14^{2}	"	D:o	329	40		
1/8	14^{3}	"	D:o	342	-		
1/2	27^{1}	"	D:o	1342	60	3448	-
			överföres				

1	2	3	4	5	6	7	8
			överfört				
3/8	28[1]	Åsum	John Jeppssons stbh arr:				
			Torsten Nilsson			1333	90
1/2	16[1]	"	Staten, arr: Olof Olsson			110	-
	Åhus socken.						
	1[4]	Flötö	Per Larsson, Åsum 4[3]	549	50		
	1[15]	"	D:o	57	40		
	1[16]	"	D:o	56	-		
	1[17]	"	D:o	243	60		
1	1[19]	"	D:o	267	40	1173	90
	1[5]	"	Per Nilsson, Åsum 4[2]	350	-		
	1[14]	"	D:o	196	70	546	70
	1[13]	"	Per Larsson, Åsum 4[3], Per Nilsson Åsum 4[2]			276	50
	1[10]	"	Torsten Nilsson, Åsum	972	30		
	1[18]	"	D:o	176	40	1148	70
	N. Åsums socken.						
1/4	2[2]	Åsumtorp	Per Nilsson			441	-
3/32	4[4]	"	Östra Skånes Järnvägs A.B.	652	60		
avs 7/32	9[4]	"	D:o	150	20	802	80
1/4	9[2]	"	John Jeppssons sterbhus			2013	30
avs	14[91]	Härlöv	Östra Skånes Järnvägs A.B.	45	50		
"	14[92]	"	D:o	38	50		
1/16	14[4]	"	D:o	1073	20	1157	20
1/4	5[2]	"	Jöns Svensson	1363	30		
1/4	20[3]	"	D:o	1059	10	2422	40
1/4	5[2]	"	Agda Maria Jonsson			2057	80
1/4	6[2]	"	Olof Larsson	1599	60		
1/64	6[12]	"	D:o	254	40		
7/128	6[21]	"	D:o	367	80		
238/3200	6[24]	"	D:o	417	-	2638	80
23/4096	6[30]	"	Frans Rosendahl	357	20		
1/8	12[4]	"	D:o	704	-		
samf.	12[4-5]	"	D:o	1735	80		
1/8	12[5]	"	D:o	976	-		
1/4	20[2]	"	D:o	1066	70	4839	70
			överföres				

1	2	3	4	5	6	7	8
			överfört				
samf.	4^{4-6}	Härlöv	Kerstin Svensson och Frans Rosendahl			1090	20
"	$4^{2},16^{4}$	"	Kerstin Svensson(förut Nils Svensson	2325	20		
1/4	12^{3}	"	D:o	3157	20	5482	40
1/4	13^{2}	"	Nils Persson(förut Anders Persson	1238	40		
1/8	13^{4}	"	D:o	665	80		
1/32	15^{11}	"	D:o	311	60	2215	80
1/16	15^{5}	"	Herman Johansson i Lillö (förut Johan Månsson			250	70
1/8	15^{7}	"	E.Rosenkvist	917	90		
1/32	15^{9}	"	D:o	336	50	1254	40
1/32	15^{12}	"	Erik Erikssons sterbhus			297	80
1/64	15^{14}	"	Vilhelm Svensson	204	60		
avs	7^{1}	Lillö	D:o	198	-	402	60
1/4	16^{2}	Härlöv	Per Svensson			949	80
1/8	16^{3}	"	Henning Svensson			666	10
1/24	17^{9}	"	Johan Karlsson			264	50
8 3/4	1^{1}	Lillö	Staten,arr:John Nilsson			30076	60
avs	2^{1}	"	Per Mårtensson			1576	80
"	3^{1}	"	Olof Pettersson(förut Elna Hanssons sterbhus)			287	80
"	5^{1}	"	Per Johan Nilsson			245	90
"	6^{1}	"	Herman Johansson			365	90
		Skepparslövssocken.					
1/4	1^{3}	Isgrannatorp	Anders Svensson			3164	80
1/16 av	1^{6}	"	Birger Bärnheim	621	60		
9/160	3^{8}	"	D:o	2648	40		
1/8	3^{9}	"	D:o	492	-	3762	-
1/4	3^{3}	"	Nils Nilssons sterbhus	2493	60		
1/3	4^{2}	"	D:o	5323	-		
1/12	4^{5}	"	D:o	1734	60	9551	20
1/12	4^{4}	"	Anders Nilsson			1722	60
		Färlövs socken.					
2 24/25	1^{55}	Araslöv	(Karpalundsgården)Greve R.G.Hamiltons arvingar arr:G.Olsson			4094	60
			överföres				

1	2	3	4	5	6	7	8
			överfört				
5 1534/2000	1[76]	Araslöv	Frih.W.Wrangel von Brehmer			15844	40
9/64	7[3]	"	Alexandra Hamilton, arr:Nils Andersson	2059	20		
2/29	8[6]	"	D:o arr: D:o	1486	80		
3/29	9[3]	"	D:o D:o	608	40		
9/58	11[3]	"	D:o D:o	2696	40		
6/145	16[11]	"	D:o D:o	970	50		
10/29	19[7]	"					
		Vinnö gård	D:o D:o	3108	-		
5/29	24[3]	Araslöv	D:o D:o	185	40	11114	70
7/29	8[4]	"	Frih.W.Wrangel von Brehmer	1061	40		
14/145	16[10]	"	D:o	1744	20	2805	60
1/2	4[1]	Åby	Ola Nilsson,Sofiedal			5880	90
1/2	5[1]	"	Aug.Jeppssons sterbhus,Hamil-tonhill	9309	70		
1/2	6[1]	"	D:o	3524	50		
7/32	7[2]	"	D:o	2616	10	15450	30
9/32	7[3]	"	Nils Kron			6589	90
7/32	8[2]	"	Nils Åkesson, Ängaholm	1360	50		
7/32	8[3]		D:o	2435	10	3795	60
7/32	9[2]	"	Magnus Larsson,Ängagården	1083	50		
7/32	9[3]	"	D:o	771	-	1854	50
81/1600	10[9]	"	Per Svenssen			342	80
81/1600	10[8]	"	Anders Isaksson			157	20
1/32	10[7]	"	Otto Emil Blom	16	-		
17/640	10[15]	"	D:o	203	20	219	20
23/320	10[14]	"	Karl Nilsson, Ängsvik	554	10		
49/640	10[13]	"	D:o	385	90	940	-
149/320	1[9]	Harästorp	Wilhelm Roos			2805	60
175/496	1[6]	"	N.Månsson(förut Aug.Pettersson)			2836	80
			Summa kronor			478077	20

1	2	3	4	5	6	7	8
			Båtnad å invallningar.				
2 24/25	1 55	Araslöv	Karpalundsgården, Greve R.G. Hamiltons arvingar, arr:G. Olsson			9600	-
10/29	19 7	Färlöv	Vinnö gård, Alexandra Hamiltom, arr:N.Andersson			4930	"
		Hammarsjö	Kristianstads stad			13250	-
		Kristianstad	Kanaler			9600	-
			Summa kronor			37380	-
			Sammandrag:				
			Båtnad av direkt jordförbättring			478077	20
			" å invallningar			37380	-
			Summa kronor			515457	20

Förestående båtnadsvärden innefattar ej sökandes eventuella andelar i samfälligheter eller i båtnadsvärden inom Vilans municipalsamhälles område.

Kristianstad den 15 april 1936.

Lennart Holmström

Statens lantbruksingenjör

Olof Persson Nils Jönsson

Kostnadsfördelningskängd vid Nedre Helgeåns regleringsföretag av år 1936.

Mantal	Register-nummer	Socken, by, hemman	Delägare	Deltagningsskyldighet i Bålnads värden kr	öre	Procenttal
1	2	3	4	5		6
		Villands härad.				
		Fjälkestads socken.				
1/8	1[2]	Torseke	Knut Ernfrid Olsson	1307	20	0.1579145
5/48	2[2]	"	D:sme	691	70	0.0835599
torv-	av2[3]	"	K.E.Olsson och Per			
jord	2[4]	"	Olof Bager	327	-	0.0395028
30/824			Per Olof Bager	266	30	0.0321700
31/4 24	3½[4]	"(Fred-	Råbelövs och Oders-			
		riksdal)	berga fideikommiss	3044	70	0.3678107
5/256	av4[1]	Torseke	Per Sigfrid Persson	814	40	0.0983825
27/256	av4[1]	"	Per Olof Bager	55	20	0.0066684
torv-						
jord	15	"	Samfällt till jbr nr 15	235	20	0.0284130
1/8	6[2]	"	Nils Persson	1895	20	0.2289470
1/8	6[3]	"	Nils Andersson	380	20	0.0459295
1/8	5[1]	"	Ola Hansson	1157	60	0.1398422
		5 "	Samfällt till Torseke	738	-	0.0891531
1/4	7[1]	"	Nils Persson	1410	90	0.1704418
1/8	8[2]	"	Per Sigfrid Persson	726	50	0.0877638
1/8	8[3]	"	D:sme	703	40	0.0849732
1/24	9[2]	"	Sydsv.Kraft A.-B.	380	-	0.0459054
1/24	9[3]	"	D:sme	1611	-	0.1946146
17/144	13[2]	"(Trälleborg)	Per Sigfrid Persson	3428	20	0.4141389
19/144	13[3]	"(Ebbetorp)	Per Johan Karlsson	2571	40	0.3106344
17/280	15[2]	"	Per Sigfrid Persson	274	40	0.0331485
4451						
36820	av15[3]	"	Nils o Bernt Nilsson	620	-	0.0748982
17/140	15[4]	"	D:sme	568	80	0.0687131
			överföres	23207	30	2.8035255

1	2	3	4	5		6
			överfört	23207	30	2.8035255
1/4	15^{5}	Torseke	Nils o Bermt Nilsson	402	60	0.0486355
utjord	1^{1}	" vång	Nils Persson	600	80	0.0725788
5 $\frac{7}{16}$m.m.	1^{1}m.m.	Råbelöv m.m.	Råbelövs och Odersberga			
		Fredriksdal	fideikommiss	22273	60	2.6907314
		Kristianstads stad.				
		Stadsägan 2	Kristianstad stad	43437	20	5.2473708
		" 3	Staten.Armé förvaltningen	15429	40	1.8639273
		" 40	D:sma	289	20	0.0349364
		" 43	Kristianstad stad	178	80	0.0215997
		" 48	Axel Olin,Fröknegården	304	80	0.0368209
		" 59	A.B.Tvede gård	719	50	0.0869182
		" 62	Sven Erlandsson	531	60	0.0642192
		" 63	Karl Andersson	441	-	0.0532744
		" 64	Truls Persson	1214	-	0.1466556
		" 65	Per Trulsson	1034	40	0.1249592
		" 66	Staten Armé förvaltningen	17031	80	2.0575030
		" 81	Samfällt	1941	-	0.2344798
		Nosaby socken.				
9/128	10^{27}	Hammar	Ola Olssons sterbhus	663	60	0.0801653
1/16	10^{28}	"	D:sme	1011	20	0.1221566
1/32	10^{30}	"	Per Hansson	112	70	0.0136147
1/32	10^{31}	"	Ola Eriksson	795	20	0.0960630
1/52	10^{93}	"(Ekemeb-ben)	Frans Wiberg	496	50	0.0599790
1/32	10^{32}	"	Ola Eriksson	694	40	0.0838860
1/32	10^{33}	"	Jöns Olsson	2030	30	0.2452675
1/192	10^{80}	"	Per Berg	189	-	0.0228319
1/192	10^{81}	"	Karna Persson	173	60	0.0209715
1/192	10^{82}	"	Nils Persson	182	-	0.0219863
1/192	10^{83}	"	Hans Persson	170	80	0.0206333
1/192	10^{84}	"	Per Berg	162	40	0.0196185
1/192	10^{85}	"	Karna Persson	257	60	0.0311190
1/160	10^{126}	"	Per Berg	252	-	0.0304425
			överföres	136228	30	16.4568708

1	2	3	4	5		6
			överfört	136288	30	16.4568708
1/160	10^{127}	Hammar	Nils Kronholm	254	80	0.0307808
1/160	10^{128}	"	D:sme	252	-	0.0304425
1/160	10^{129}	"	Hans Persson	207	90	0.0251151
1/240	10^{144}	"	Nils Persson	252	70	0.0305271
		22 "	Uppgrundning, samfällt	2991	20	0.3613477
		GustafAdolfs socken.				
1/4	1^{2}	Hås-löv(Brogård)	Nils Algot Andersson	4460	-	0.5387841
1/32	1^{4}	"	Anders Olsson å nr 9	168	-	0.0202950
1/64	1^{5}	"	Axel Vestesson å nr 13	109	20	0.0131918
1/64	1^{6}	"	D:sme	109	20	0.0131918
1/32	1^{8}	"	Anders Olsson å nr 9	677	20	0.0818082
1/32	1^{9}	"	Axel Vestesson å nr 13	284	80	0.0344049
	$1^{4-6,9}$	"	Anders Olsson o Axel Vestesson	223	50	0.0269996
1/8	2^{1}	(Kvarnäs)	Kvarnäs tegelbruk A.B.	1514	60	0.1829691
	3^{1}	"	Staten, arr:Martin Olsson	2133	60	0.2577466
3/8	3^{1}					
1/4	7^{1}	"	" " " "	2549	60	0.3080009
		4 "	Samfällt	182	-	0.0219863
3/16	4^{2}	"	Kvarnäs tegelbruk A.-B	1706	70	0.2061755
3/16	4^{3}	"	D:sme	313	20	0.0378357
	4^{2-3}	"	D:sme	3102	-	0.3747328
	16	"	Upplandning till jbr nr/ 16	725	90	0.0876913
3/8	5^{1}	"	Sven Månsson, Viby 3	5783	80	0.6987039
1/6	6^{2}	"	Nils Algot Andersson nr 8	13194	90	0.3859554
1/12	6^{3}	"	Jöms Olsson å nr 8	373	80	0.0451564
1/4	7^{1}	"	Staten, arr:Martin Olsson	1442	-	0.1741988
1/4	8^{1}	"(Petersborg)	Jöns Olsson	1033	20	0.1248143
3/16	9^{3}	"	Anders Olsson	996	80	0.1204170
1/16	9^{4}	"	D:sme	1490	40	0.1800457
3/4	10^{1}	"	Staten, arr:Martin Olsson	4209	50	0.5085228
3/4	10^{1}					
1/4	12^{1}	"(bostället)	" " D:sme	3752	40	0.4533034
79/1024	11^{11}	"	Kvarnäs tegelbr.A.-B.	584	40	0.0705976
365/8192	11^{18}	"	D:sme	645	20	0.0779425
			överföres	181952	80	21.9805554

1	2	3	4	5		6
			överfört	181952	80	21.9805554
1/120,1/48	11 24-27	Håslöv	Kvarnäs tegelbruks A.B 11 24	584	40	0.0705976
1/120,1/240			Nils Hilding Nilsson, 11 25-27			
1/240,1/60	11 28,29	"	Kvarnäs tegelbruks A.B. och			
			Nils Hilding Nilsson, samf.	238	40	0.0287996
15/304	11 30	"	Pernilla Larsson	143	50	0.0173353
	12 1	"	Staten, arr:Martin Olsson	954	80	0.1153433
421						
8192	11 39	"	Olof Persson	816	40	0.0986241
1/8	13 2	"	D:sme	1135	60	0.1371846
1/16	13 6	"	Sigrid Thuresson	452	-	0.0546032
1/16	13 7	"	Axel Vestesson	303	60	0.0366760
1/24	13 9	"	Alfred Mårtensson	510	40	0.0616582
1/48	13 10	"	Anders Månsson	123	20	0.0148830
1/8	13 11	"	Pernilla Larsson	1724	60	0.2083379
43/2048	13 12	"	Nils Ragnar Holmberg, Hammar	1740	20	0.2102224
65/2048	13 15	"	Olof H. Lindblad	1079	70	0.1304317
2/112	13 18	"	Olof Persson	798	10	0.0964134
3/80,1/40	13 19,20	"	Kvarnäs tegelbruks A.B och			
			Pernilla Larsson, samf.	969	60	0.1171312
1/40	13 20	"	Pernilla Larsson	390	80	0.0472101
1/24	14 1	"	Gustaf Adolfs kyrka,			
			arr:Martin Olsson	896	-	0.1082400
21/1024	15 44	"	Joel Listander, Kristianstad	830	20	0.1002912
25/1024	15 45	"	D:sme	784	40	0.0947584
51/1024	15 46	"	D:sme	680	50	0.0822069
15/1024	15 47	"	Ola Ström	384	-	0.0463886
157/1024	15 53	"	Joel Listander, Kristianstad	3375	60	0.4077847
1/32	16 14	"	Sigrid Thuresson	1755	20	0.2120345
3/128	16 15	"	D:sma	1134	-	0.1369913
1/32	16 18	"	D:sma	702	80	0.0849008
3/128	16 19	"	D:sma	576	80	0.0696795
1/8	16 21	"	Oskar Rudolf Nilsson	651	60	0.0787156
19/2048	17 17	"	Nils Nilsson å nr 15	307	20	0.0371109
			överföres	205996	40	24.8851094

1	2	3	4	5		6
			överfört	205996	40	24.8851094
21/2048	17^{18}	Håslöv	Nils Nilsson å nr 15	326	40	0.0394303
15/1024	17^{19}	"	Anders Nilsson å nr 13	499	20	0.0603052
1/64	17^{20}	"	D:sme	496	-	0.0599186
5/512	17^{21}	"	Nils Olsson	384	-	0.0463886
23/1024	17^{22}	"	N.E.Witzell i Viby	592	20	0.0715399
27/2048	17^{23}	"	D:sme	643	20	0.0777009
1/64	17^{24}	"	N.G.Andersson i Hammar	748	80	0.0904577
1/2	1^{1}	Viby	Eckl.Lönehemman,Arr: Gösta Nordström	420	80	0.0508342
1/4	3^{2}	"	Sven Fr.Månsson	5540	-	0.6692520
1/40	3^{6}	"	Ler och tegelind.A.B.Herkules	240	-	0.0289929
73/4994	6^{8}	"	Johan Krusberg	1349	40	0.1630124
11/1664	6^{9}	"	A.G.Haglund	398	70	0.0481644
11/1664	6^{11}	"	Nils Roskvist	585	60	0.0707426
31/4992	6^{12}	"	Sven Pålsson	851	20	0.1028280
7/1248	6^{13}	"	Anna Nilsson	288	-	0.0347914
39/4992	6^{14}	"	Sven Svensson	782	40	0.0945167
35/4992	6^{15}	"	D:sme	561	60	0.0678433
1/32	6^{16}	"	Ler och tegelindustri A.B.Herkules	543	20	0.0656205
1/4	8^{3}	"(Falkagården)	Erik Mauritz Eriksson	2226	50	0.2689692
		Rinkaby socken.				
1/4	1^{3}	Rinkaby	Jöns Johnsson	1966	80	0.2375965
1/4	2^{3}	"	Martin Olsson	217	20	0.0262385
83/1024	2^{13}	"	Nils Andersson	192	60	0.0232668
9/128	3^{7}	"	Aug. Nilsson	1248	20	0.1507871
gathus	4^{5}	"	Bonde Nilsson sterbhus			
373/7168	5^{5}	"		704	40	0.0850941
1/4	6^{2}	"(Sandsjö-	Gerda och Jöns Olsson	656	40	0.0792955
35/552	6^{22}	" borg)	Ler o tegelindustri A.B. Herkules	1836	40	0.2218437
3/32	7^{5}	"	Nils Valdemarsson	603	30	0.0728808
3/80	7^{6}	"	Oskar Bengtsson	481	80	0.0582032
3/16	8^{6}	"	Sven Valdemar Olsson	1317	50	0.1591588
			överföres	232698	20	28.1107832

1	2	3	4	5		6
			överfört	232698	20	28.1107832
1099						
32768	9^{7}	Rinkaby	Nils Nilsson	231	60	0.0279781
1099						
32768	9^{6}	"	D:sme	201	60	0.0243540
1099						
16384	9^{12}	"	Per Inge Levin	436	50	0.0527308
3725						
49152	9^{14}	"	Sven Månsson	267	60	0.0323270
1119						
28672	10^{13}	"	Bonde Nilssons sterbhus	619	80	0.0748741
1137						
16384	10^{9}	"	And.Anton Olsson	253	60	0.0306358
		11"	Samf.lertag o tvättplats	317	20	0.0383189
83/256	11^{2}	"	Nils Andersson	126	90	0.0153300
543						
2048	13^{3}, 26^{3}	"	Jöns Johnsson	2629	40	0.3176411
809						
9768	13^{6},26^{6}	"	D:sme	794	60	0.0959906
1/3	14^{1}	"	D:sme	2059	-	0.2487347
401						
4096	15^{5}	"	Nils Andersson	685	20	0.0827746
1/4	16^{1}	"	Alfred Persson	1292	70	0.1561629
		17"	Vibyholmen,skiften till 7^{4}, 7^{7},9^{5},10^{9},13^{3},26^{3},13^{5},26^{5},15^{4}, 18^{5}o 24^{3}samt oskiftad mark	2194	70	0.2651277
		18"	Samfördelad år 1875	6751	10	0.8155574
1/48	18^{7}	"	And.Ant.Olsson	95	10	0.0114884
1/64	18^{8}	"	Aug.Persson	63	-	0.0076106
73/480	av18^{11}	"	And.Ant.Olsson	66	-	0.0079730
1/40	18^{5}	"	A.G.Nilsson	47	40	0.0057261
1/60	18^{16}	"	D:sme	48	-	0.0057986
1/4	19^{1}	"	Nils Andersson	571	20	0.0690030
1/32	20^{2}	"	Sven Valdemarssons arvingar	141	-	0.0170333
3/32	20^{3}	"	Nils Valdemarsson	228	-	0.0275432
	av21^{4}	"	Ler o tegelind.A.B.Herkules	103	50	0.0125132
43/1840	23^{9}	"	Aug.Persson	60	-	0.0072482
3/1840	23^{17}	"	Hans Hansson	54	-	0.0065234
7/3680	23^{18}	"	D:sme	51	-	0.0061610
1/230	23^{14}	"	Per Inge Levin	120	60	0.0145689
			överföres	255208	50	30.5885018

1	2	3	4	5		6
			överfört	253208	50	30.5885018
9/840	23^{15}	Rinkaby	Sven Månsson	175	20	0.0211648
3/920	23^{16}	"	Aug.Persson	105	-	0.0126844
41/1920	23^{27}	"	Hans Karlsson	298	80	0.0360961
1/80	23^{34}	"	Mårten Svensson	253	80	0.0306600
5/64	24^{2}	"	Ler o tegelind.A.B.Herkules	1144	-	0.1381993
5/32	25^{4}	"	Ola Andersson	512	80	0.0619481
61/4096	25^{23}	"	Sven Söderbergs sterbhus	48	-	0.0057986
61/4096	25^{25}	"	D:sme	20	-	0.0024161
3/128	27^{5}	"	John Johnsson	48	60	0.0058711
1035/8192	28^{4}	"	Jöns Eriksson	779	10	0.0941181
45/256	29^{2}	"	Gerda o Jöns Olsson	975	60	0.1178560
8/1000	32^{17}	"	Oskar Bengtsson	43	80	0.0052912
46/1000	32^{19}	"	Per Kvick	274	10	0.0331123
8/1000	32^{36}	"	Nils Ljungdahl	98	70	0.0119233
8/1000	32^{37}	"	Aug.Persson	65	40	0.0079006
900/7168	79^{2}	"	Sven Valdemar Olsson	1292	70	0.1561688
		Åhus socken.				
	av. 1^{1} 17^{1}	Horna	Staten,arr:Bonde Fajersson	2187	90	0.2643062
1/20	2^{5}	"	Anders Larsson	156	-	0.0188454
1/20	2^{6}	"	Nils Anton Andersson	175	20	0.0211648
1/20	2^{7}	"	Anders Johansson	257	40	0.0310948
9/50	2^{14}	"	Jöns Olsson	817	20	0.0987207
39/128	3^{11}	"	Nils Larsson	1127	40	0.1361940
1/6	5^{7}	"	Anna Håkansson	498	60	0.0602327
1/6	5^{8}	"	Sven Svensson	660	-	0.0797304
1/18	5^{9}	"	Johan Ljungqvist	366	-	0.0442141
1/4	6^{3}					
1/3	11^{1}	"	Nils Svensson	2070	-	0.2500635
1/80	6^{20}	"	Anders Svensson	14	40	0.0017396
11/800	6^{21}	"	D:sme	41	40	0.0050013
3/800	6^{22}	"	D:sme	75	90	0.0096039
3/800	6^{23}	"	D:sme	94	50	0.0114159
3/800	6^{24}	"	D:sme	123	-	0.0148588
3/800	6^{25}	"	D:sme	91	50	0.0110535
3/800	6^{26}	"	D:sme	100	50	0.0121408
			överföres	268204	60	32.4000850

1	2	3	4	5		6
			överfört	268204	60	32.4000850
1/400	6^{27}	Horna	Anders Svensson	84	-	0.0101475
avl/4	av 7^{1}	"	Eckl.lönehemman,arr:Per Persson	386	70	0.0467148
		8 "	Samf. för jbr. nr 6	91	50	0.0110535
53/256	10^{15}	"	Martin Westerdahl	646	20	0.0780633
15/768	10^{23}	"	Anders Isaksson	158	40	0.0191353
15/768	10^{24}	"	D:sme	52	20	0.0063059
15/768	10^{25}	"	D:sme	415	20	0.0501577
15/768	10^{26}	"	D:sme	491	10	0.0593267
lght.	12^{4}	"	Andelsföreningen Eget Hem	275	-	0.0332210
1/4	12^{3}	"	D:sme	860	10	0.1039032
29/60	14^{4}	"	Hugo Persson	1503	30	0.1816041
		7 "	Samf.båthamn o tvättställe	16	50	0.0019933
3/128	15^{8}	"	Nils Sigfrid Nelsson	403	20	0.0487080
21/64	15^{12}	"	Gustav Olsson å nr 12	2068	-	0.2498220
3/32	15^{14}	"	D:sme	201	-	0.0242815
3/8	16^{1}	" (Norregård)	Per Nilsson	986	40	0.1191607
1/4	18^{1}	"	Nils Månsson	1293	-	0.1561991
en äng	1^{1}	Kavrö	Hjalmar Månsson	4767	40	0.5759192
	1^{2}	" med Flötö	Anna Hansson,Ripa 1	902	40	0.1090132
	1^{3}	" " "	Anton Olsson, Flötö 1^{3}	280	-	0.0338250
	1^{4}	" " "	Per Mattsson, Kavrö 3^{21},3^{22}	518	70	0.0626608
	1^{5}	" " "	Sven Månsson m.fl.Ripa 9^{1}	322	-	0.0388988
	1^{6}	" " "	Per Mattsson,Kavrö 3^{21},3^{22}	333	20	0.0402518
	1^{7}	" " "	D:sme	352	80	0.0426195
	1^{9}	" " "	D:sme	341	60	0.0412665
	1^{10},1^{11} 1^{16},1^{17} 1^{5},1^{1}	2" " "	Samf.till Arvid Olsson,Mårten Håkansson o Sven Månsson	149	80	0.0180964
	1^{13}	" " "	Per Svensson, Kavrö 3^{35}	263	10	0.0317834
	1^{14}	" " "	Nils Svensson,Ripa 23^{10}	317	40	0.0383431
	3^{2}	Kavrö	Per Nilsson,Hjalmar Månsson	652	20	0.0787881
	3^{3}	"	K.Westergren,Hj.Månsson, E.R.Ramstedt	1380	20	0.1667332
	3^{4}	"	SvenN:son Rydén	1027	20	0.1240895
	3^{6}	"	Sven Nilsson	529	10	0.0639172
			överfört	290273	50	35.0660883

1	2	3	4	5		6
			överfört	290273	50	35.0660883
	3^{7}	Kavrö	Anna Hansson, Ripa 1	570	10	0.0688701
	av 3^{12}	"	Hans Håkansson	309	-	0.0373283
	3^{10}	"	Kerstin Trulsson	625	50	0.0755627
	av 3^{12}	"	Jöns Olsson	362	40	0.0437792
	3^{14}	"	Nils Månsson	910	60	0.1100038
	3^{13}	"	Trolle Ljungby fideikommiss	1449	40	0.1750928
	3^{15}	"	Anna Håkansson	1120	10	0.1353121
	3^{16}	"	Jöns Olsson	517	90	0.0625642
	3^{17}	"	Hjalmar Månsson	680	70	0.0822310
	av $3^{21,22}$	"	Eckl. lägenhet	1705	20	0.2059943
	av $3^{21,22}$	"	Per Mattsson och Anna Persson	630	70	0.0761908
	3^{23}	"	Sven Månsson	304	50	0.0367847
	3^{24}	"	Jöns Olsson	999	10	0.1206949
	3^{26}	"	Karl Westergren	476	-	0.0575025
	3^{27}	"	Sven Månsson	1527	30	0.1845034
	av 3^{28}	"	Erik R.Ramstedt	308	80	0.0373042
	14^{11}	Hörna	D:sme	159	60	0.0192803
	av 3^{28}	Kavrö	Hugo Persson	956	-	0.1154883
	3^{42}	"	Ola Hansson,Hovby,N.Åsums s:n	352	80	0.0426195
	3^{30}	"	Martin Westerdahl	352	80	0.0426195
	3^{31}	"	Hjalmar Månsson	557	10	0.0672997
	3^{32}	"	Per Persson	276	80	0.0334384
	3^{33}	"	Joel Risberg,Fogdarp,Bosjökloster socken	358	10	0.0432598
	3^{35}	"	Per Svensson,Åvik,Tollarp	371	-	0.0448181
	3^{36}	"	Nils Svensson	543	20	0.0656205
	3^{37}	"	Hans Håkansson	410	40	0.0495778
	3^{38-39}	"	Nils Svensson	453	90	0.0548328
avs	3^{40}	"	Hjalmar Månsson	713	-	0.0861330
"	14^{2}	Horna 20	Erik R.Ramstedt	562	80	0.0679883
3/8	1^{1}	Ripa	Anna Hansson,arr:Ola Olsson	1277	10	0.1542783
3/16	3^{2}	"	Bernt Olof Olsson	241	50	0.0291741
3/8	5^{1}	"	Sven Månsson m.fl.	769	20	0.0929221
			överföres	311126	10	37.5851578

1	2	3	4	5		6
			överfört	311126	10	37.5851578
1/4	6^{1}	Ripa	Sven N:son Rydén	1829	-	0.2209498
5/8	7^{1}	"	Jöns Svensson	1914	60	0.2312906
3/8	9^{1}	"	Sven Månsson m.fl.	1109	60	0.1340437
3/16	10^{2}	"	Jöms Olsson	588	50	0.0710929
3/320	10^{17}	"	Johan Andersson	176	40	0.0213098
1/3	11^{1}	"	Sven Nilsson	549	40	0.0663695
1/16	15^{1}	"	Eckl Lönehemman,arr:Martin Persson	3166	70	0.3825488
1/40	16^{48}	"	Anna Maria Hansson	752	70	0.0909289
1/100	16^{50}		D:sme	210	60	0.0254412
1/4	12^{1}	"	Fajer Håkansson	379	40	0.0458329
avs.	16^{51}	"	Anna Maria Hansson	351	40	0.0424504
1/15	21^{9}	"	Johan Andersson	926	80	0.1119608
avs.	22^{3}	"	M.Viktor Persson	71	40	0.0086254
1/27	22^{5}	"	Johan Andersson	635	70	0.0767949
5/16	23^{3}	"	Nils Persson,Konduktör, Kristianstad	2023	40	0.2444340
25/96	23^{10}	"	Nils Svensson	1278	90	0.1544957
1/48	23^{15}	"	Bernt Olof Olsson	167	50	0.0202346
3/128	1^{6}	Härnestad	Albert Hansson	462	-	0.0558113
avs.	1^{9}	"	Erik Malmberg,Yngsjömölla	277	10	0.0334747
3/16	2^{1}	"	Olle Åström	461	20	0.0557146
avs.	3^{4}	" 21	Nils Nilsson Malte	62	-	0.0074898
avs.	3^{5}	" 22	Jöns Olsson	21	60	0.0026094
1/16	3^{10}	"Aleboda	Jöns Alfred Jönsson	195	60	0.0236292
avs.	3^{20}	"	Lave Simonsson	63	90	0.0077194
avs	3^{11}	"	G.Albert Simonsson	127	20	0.0153662
79/800	3^{13}	" "	Simon Simonsson d.y.	191	50	0.0231339
79/800	3^{13}	" "	Lave Simonsson	305	40	0.0368934
avs	3^{19}	"	Simon Simonsson d.y.	57	50	0.0069462
1/32	3^{15}	"	G.Albert Simonsson	51	60	0.0062335
avs	3^{18}	"	Jöns Alfred Jönsson	172	30	0.0208145
1/4	4^{1}	" "	Per Nilsson	290	40	0.0350814
1/128	5^{10}	" "	Jöns Olsson	141	-	0.0170333
			överföres	330138	40	39.8819125

1	2	3	4	5		6
			överfört	330138	40	39.8819125
1/128	5^{11}	Härnestad	Nils Nilsson Malte	105	40	0.0127327
1/256	5^{12}	"	Jöns Olsson	42	60	0.0051462
1/256	5^{13}	"	Nils Nilsson Malte	47	70	0.0057623
1/4	6^{1}	" Aleboda	Olof Falk	772	60	0.0933329
1/3	7^{1}	"gård	Albert Hansson	3195	70	0.3860521
3/16	8^{2}	"	Hans Håkansson	1095	90	0.1323887
avs	8^{6}	"	Mårten och Anna Hålansson	17	40	0.0021020
113/4000	8^{9}	"	Albert Hansson	352	80	0.0426195
25/736	8^{10}	"	Nils Håkansson	240	10	0.0290049
15/184	8^{11}	"	Alfred Andersson o Olof Jönsson	366	10	0.0442262
15/736	8^{16}	"	Albert Hansson	114	80	0.0138683
avs	8^{15}	"	Anders Svärd, Åhus 42^{151}	14	-	0.0016913
15/1472	8^{17}		D:sme	284	60	0.0343807
1/96	9^{13}	"	Axel J.Petersson,Åhus	101	70	0.0122857
1/96	9^{14}	"	Nils Svensson	90	30	0.0109086
1/192	9^{15}	"	Axel J.Petersson,Åhus	37	80	0.0045664
1/192	9^{16}	"	Nils Svensson	36	30	0.0043852
9/128	10^{4}	"	D:sme	145	20	0.0175407
1/8	11^{3}	"Aleboda	Emil Persson	517	80	0.0625521
1/16	11^{4}	" "	Sven Persson	209	10	0.0252600
1/16	11^{5}	"	D:sme	214	60	0.0259245
1/8	12^{1}	"	Sven Nilssons sterbhus	85	90	0.0103770
		2 "	Samf.till 12^{1} o 14^{1},Sven o Martin Nilsson	50	10	0.0060523
avs	13^{5}	" nr33	Villands o Gärds härads vägstyrelser	37	60	0.0045422
9/260	13^{6}	"	Nils Åkesson	304	-	0.0367243
1/30	13^{8}	"	D:sme	205	30	0.0248010
1/12	13^{9}	"	Albert Hansson	53	50	0.0064630
avs	13^{16}	"	Valfrid Hall	137	70	0.0166347
1/8	14^{1}	"	Martin Nilsson	83	30	0.0100629
15/64	15^{7}	"Aleboda	Nils Andersson	283	80	0.0342841
1/8	2^{k}	Yngsjö	Nils o Jöns Svensson	480	80	0.0580824
1/8	3^{2}	"	Anders 1/16,Folke 1/32 och Erik Månsson 1/32	143	20	0.0172991
			överföres	340006	10	41.0739665

1	2	3	4	5		6
			överfört	340006	10	41.0739665
1/16	3^{3}	Yngsjö	Åke Svensson	270	40	0.0326653
7/14220	3^{7}	"	Alfred Persson	4	20	0.0005074
43/3520	3^{24}	"	Per Andersson Ferm	129	-	0.0155837
201/14220	3^{35}	"	Anders Hanssons sterbhus	89	70	0.0108361
1/16	5^{4}	"	Hugo Nilsson	226	80	0.0273983
1/32	5^{6}	"	Anders Nilsson	165	-	0.0199326
1/32	5^{5}	"	Viktor Jönsson	146	40	0.0176856
1/16	6^{6}	"	Axel Nilsson	150	40	0.0181689
81/1840	6^{28}	"	Anders Bondesson	199	10	0.0240520
11/230	6^{29}	"	Sven F.Bondesson	292	20	0.0352988
1/4	7^{1}	"	Nils Svensson å nr 2, Carl Nilsson å nr 4	1789	60	0.2161901
11/128	8^{7}	"	Erik Hansson	306	90	0.0370746
5/128	8^{8}	"	Nils E.Erwe	136	80	0.0165259
9/160	10^{11}	"	Göran Karlssons sterbhus Skepparslöv	169	50	0.0204762
5/384	10^{14}	"	Jöns Andersson	165	20	0.0199568
1/384	10^{18}	"	Algot Andersson	9	60	0.0011597
11/128	10^{28}	"	Erik Hansson	554	40	0.0669735
3/128	10^{31}	"	Nils E.Erwe	171	60	0.0207299
avs	10^{59}	"	Yngsjöortens Stärkelsefab. i fören.	2	40	0.0002899
avs	10^{63}	"	Jöns Andersson	140	40	0.0169608
117/7680	11^{9}	"	Hugo Nilsson	188	20	0.0227352
avs	11^{62}	"	Anders Jönsson	33	60	0.0040590
3/64	12^{5}	"	Nils Bengtssons sterbhus	120	30	0.0145327
1/16	12^{22}	"	Folke Månsson	171	80	0.0207541
	av 10^{30}, 10^{60-62}	15 "	Erik Hansson, dels av skiftad fiskestig	3	90	0.0004711
102/10752	13^{5}	"	Axel Persson	115	10	0.0139045
62/10752	13^{9}	"	D:sme	100	20	0.0121045
5/24	14^{3}	"	Göran Karlssons sterbh. Skepparslöv	860	50	0.1039515
avs	14^{27}	"	Axel Persson	4	80	0.0005799
avs	14^{30}	"	Hugo Nilsson	6	-	0.0007248
avs	14^{39}	"	Algot Andersson	5	40	0.0006523
avs	14^{43}	"	Johan H.Nilsson	3	60	0.0004349
			överföres	346739	10	41.8873371

1	2	3	4	5		6
			överfört	346739	10	41.8873371
		22 Yngsjö	Samf.omfattande uppland-ningar i Yngsjön o Helgeå, två holmar, del av Yngsjön och del av Helgeå	1938	60	0.2341899
		Gärds Härad.				
		Wittskövle socken.				
av 1	av21[1]	Wittskövle	Eckl.lönehemman, arr:A.B. Wittsköfle	924	-	0.1116225
1/4	43[1]	"Släntryggen	Nils Isaksson	634	-	0.0765895
1/4	47[1]	"Ängsgården	Nils Andersson, arr:Joh. Andersson	3109	90	0.3756871
639/10000	48[2]	"	Ivar Persson	1209	80	0.1461482
75/10000	48[3]	"	Aug.Olofsson	495	10	0.0598099
61/10000	48[4]	"	And.Nilsson	526	60	0.0636152
6/10000	48[5]	"	Ola P.Broman	467	40	0.0564636
6/10000	48[6]	"	Joh.E.Lindholm	445	-	0.0537576
63/10000	48[7]	"	P.Emil Hellberg	471	40	0.0569468
132/10000	48[8]	"	Nils Nilsson	1071	80	0.1294773
34/10000	48[9]	"	Axel Gottfr.Olsson	208	-	0.0251271
18/10000	48[10]	"	Nils Isaksson	117	40	0.0141823
8/10000	48[11]	"	Ingar Nilsson	66	10	0.0079851
8/10000	48[12]	"	Anders Persson	67	90	0.0082026
29/10000	48[13]	"	Anders Nilsson	176	40	0.0213098
32/10000	48[14]	"	And.Olsson, arr:F.Sigurd Jonsson	261	-	0.0315297
69/10000	48[15]	"	Nils Henriksson	567	40	0.0685440
12/10000	48[16]	"	Nils Johansson, Folkestorp	100	10	0.0120924
54/10000	48[17]	"	Nils Hermansson	445	10	0.0537697
15/10000	48[18]	"	Nils Bengtsson	95	60	0.0115488
			överföres	360137	70	43.5059362

			överfört	360137	70	43.5059362
21/10000	48[19]	Wittsköfle	Jöns Nilsson	176	40	0.0213098
57/10000	48[20]	"	Olof Persson, Degeberga	464	30	0.0560891
45/10000	48[21]	"	Nils Olsson	360	60	0.0435618
1008/10000	48[22]	"	A.B.Wittskövle	1011	-	0.1221324
29/10000	59[2]	"	Nils Karlsson, Degeberga	187	70	0.0226748
22/10000	59[3]	"	Nils Nilsson "	165	80	0.0200292
36/10000	59[4]	"	Olof Persson "	294	-	0.0355163
18/10000	59[5]	"	Axel Svensson "	135	-	0.0163085
17/10000	59[6]	"	Erik Törnkvist	126	60	0.0152937
15/10000	59[7]	"	Johan Hilm	116	10	0.0140253
15/10000	59[8]	"	Anders Bengtsson	113	90	0.0137595
11/10000	59[9]	"	Anders Åkesson	92	70	0.0111985
11/10000	59[10]	"	Anders Johansson	83	60	0.0100992
12/10000	59[11]	"	Nils Johansson	82	70	0.0099904
2321/10000	59[12]	"Egeside	A.B.Wittsköfle	3907	40	0.4720280
1/4	73[1]	"	D:o	704	20	0.0850699
		Everöds socken.				
1/16	15[2]	Lyngby	John Harald Isacsson	120	-	0.0144964
1/16	15[3]	"	D:sme	140	-	0.0169125
1/16	15[4]	"	D:sme	116	-	0.0140132
1/16	15[5]	"	D:sme	102	-	0.0123219
7/64	16[2]	"	Dsme	725	80	0.0876792
1/64	21[5]	"	D:sme	8	-	0.0009664
1/64	21[6]	"	D:sme	19	-	0.0022952
1/64	21[7]	"	D:sme	22	-	0.0026576
1/64	21[8]	"	D:sme	33	-	0.0039865
1/64	21[9]	"	D:sme	43	-	0.0051945
1/64	21[10]	"	D:sme	55	-	0.0066442
1/64	21[11]	"	D:sme	48	-	0.0057985
1/64	21[12]	"	D:sme	50	-	0.0060402
1/64	21[13]	"	D:sme	51	-	0.0061610
1/64	24[2]	"	d:sme	50	-	0.0060402
1/64	24[3]	"	d:sme	43	-	0.0051945
1/64	24[4]	"	D:sme	22	-	0.0026576
			överföres	369807	50	44.6740822

1	2	3	4	5		6
			överfört	369807	50	44.6749882
1/8	30[2]	Lyngby säteri	John Harald Isacsson	84	-	0.0101475
1/8	30[3]	" "	D:sme	236	-	0.0285096
1/8	30[4]	" "	D:sme	736	-	0.0889114
avs	2[5]	Everöd nr 53	Ola Kron,arr:Karl R.Kron	109	20	0.0131917
1/30	2[8]	"	D:sme D:sme	485	90	0.0586985
1/4	4[1]	"	Vittskövle kyrka,			
			Arr.N.Isaksson	28	-	0.0033825
1/30	7[3]	" Sjögård	Ola Kron,arr:Rob.K.Kron	218	60	0.0264076
av 1 1/3	av 5[1]	"	Eckl.lönehemman,			
			Arr:Sven Gertzell	1676	70	0.2025514
3/16	8[1]	"	Ola Hansson	254	40	0.0307324
3/4	16[1]	"	Eckl.Lönehemman			
			Arr:Sven Gertzell	707	30	0.0854444
5/48	17[2]	"	Per Nilsson	283	60	0.0342599
12/480	17[13]	"	Ola Kron,arr:K.R.Kron	771	60	0.0932120
5/128	19[7]	"	Nils Jönssons sterbhus			
			Arr:Sven Gertzell	471	40	0.0569468
1/4	23[1]	"	Everöds kyrka,			
			Arr:Sven Gertzell	58	80	0.0071032
1/4	25[1]	" Nybo	Per Nilsson	397	20	0.0479832
1/256	27[3]	"	Nils Jönssons sterbhus arr:Sven Gertzell	42	-	0.0050737
avs	28[4]	"	Nils Åkesson,Lyngbymölla	198	90	0.0240278
7/32	29[3]	"	Nils Jönssons sterbhus			
			Arr:Sven Gertzell	268	50	0.0324358
7/32	29[2]	"Everöds- gården	D:sme Arr:D:sme	268	80	0.0324720
477/49980	30[48]	"	Göran Olssons sterbhus	31	50	0.0038053
1/96	30[25]	"	Ola Kron,arr:Karl R.Kron	118	40	0.0143031
5/192	30[46]	"	Ola Hansson,Lyngby 67	103	20	0.0124669
3/8	37[1]	"	Göran Olssons sterbhus	568	-	0.0686164
1/2 m.m.	1[1]m.m.	"Axeltorp	Jakob Falkmans sterbhus	1140	90	0.1378248
		Köpinge socken.				
	1[1],2[1]	Köpinge ängar	Köpinge by	5510	70	0.6657124
	2[3]	" "	Greve P.De la Gardie och			
			Stina Tornérhjelm	10940	70	1.3216771
			överföres	395517	80	47.7799796

1	2	3	4	5		6
			överfört	395517	80	47.7799796
	2^{4}	Köpinge 0.2098	har Jöns Ivar Jönsson	44	10	0.0053274
	2^{6}	" 0.3172	" D:sme	67	20	0.0081180
	2^{7}	" ängar	Nils Olsson och Hans Håkansson i Gringelstad	210	-	0.0253687
	2^{8}	" "	Lars o Bengta Hansson samt John Perssons stbh.	201	60	0.0243540
	2^{9}	" "	Nils Olsson	117	60	0.0142065
	2^{10}	" 0.1879har	Jöns Ivar Jönsson	39	90	0.0048201
	2^{11}	" 0.5755 "	D:sme	121	80	0.0147139
	2^{12}	" 0.4128 "	D:sme	86	10	0.0104012
	2^{13}	" ängar	Per Håkansson,Köpinge 41	305	20	0.0368693
	2^{14}	" "	Jöns Ivar Jönsson	371	70	0.0449027
	2^{15}	" "	Nils Andersson	201	60	0.0243540
	2^{16}	" "	Lars o Bengta Hansson	220	50	0.0266372
	2^{17}	" "	D:sma	46	20	0.0055811
	2^{18}	" "	Nils Olsson	60	90	0.0073569
	2^{19}	" "	D:sme	60	90	0.0073569
	14	" Fälad	Samf.till Köpinge by	1360	10	0.1643050
1/8	5^{1}	"	Ola Åkesson	1640	40	0.1981662
19/288	6^{4}	"	Lars Nilsson	546	-	0.0659588
23/168	6^{7}	"	D:sme	1203	50	0.1453871
49/400	15^{2}	"	Per Olssons sterbhus	935	40	0.1129997
7/1600	17^{7}	"	Ernst Bernh.Karlsson	96	90	0.0117059
1/400	17^{8}	"	Herman Nilsson	105	-	0.0126844
1/400	17^{9}	"	Herman Svensson	105	-	0.0126844
1/400	17^{10}	"	Anders Persson	121	80	0.0147139
1/12	av 18^{6}	"	Gust.Albin Möller	934	60	0.1129031
7/32	18^{8}	"	Anders Persson	911	70	0.1101367
1/2	19^{1}	"	John Hansson	1890	70	0.2284034
7/32	20^{5}	"	Ivar Olsson	596	50	0.0720594
3/64	21^{9}	"	Herta Ingeborg Håkansson	653	70	0.0789693
3/64	21^{11}	"	Anders Bengtssons stbh.	456	20	0.0551106
1/2	22^{1}	"	Staten,arr:Nils Andersson	9966	20	1.2039529
1/2	25^{1}		överföres	419196	80	50.6404883

1	2	3	4	5		6
			överfört	419196	80	50.6404883
25/256	23^{2}	Köpinge	Staten,arr:Ola Persson	584	60	0.0706218
1/8	24^{3}	"	Ivar Olsson	428	50	0.0517643
1/80	24^{9}	"	Ernst Bernh.Karlsson	298	30	0.0360357
1/160	24^{10}	"	Herman Nilsson	201	60	0.0243540
1/160	24^{11}	"	Herman Svensson	201	60	0.0243540
1/160	24^{12}	"	Per Mårtensson i Åhus	199	50	0.0241003
1/4	27^{3}	"	John Perssons sterbhus	788	80	0.0952899
11/216	27^{15}	"	Ola Nilssons sterbhus	798	90	0.0965100
1/360	27^{16}	"	Olof Olsson 1/540 mtl.Nils			
			Olsson 1/1080 mtl.	5	40	0.0006523
1/4	28^{2}	"	John Perssons sterbhus	1143	90	0.1381872
1/4	28^{3}	"	D:sme	971	90	0.1174090
211/1356	av30^{2}	"	Oskar Sigfrid Olsson	482	60	0.0582998
131/620	av29^{3}	"	D:sme	601	30	0.0726392
1/8	29^{5}	"	Sven Klemmedssons sterbhus	1119	10	0.1351913
3/16	30^{5}	"	Gust.Albin Möller	711	50	0.0859518
11/200	31^{5}	"	John Hansson	843	30	0.1018737
15/512	31^{10}	"	John Perssons sterbhus	464	10	0.0560650
15/512	31^{12}	"	D:sme	485	50	0.0586502
1/4	32^{2}	"	Ola Åkesson	660	90	0.0798391
1/4	32^{3}	"Björka	Sven Nilssons sterbhus	640	20	0.0773385
1/4	33^{3}	"Lugnadal	John Perssons stbh.Arr:			
			Fritz Cederholm	815	80	0.0985514
1/32	33^{7}	"	Ola Åkesson	832	20	0.1005326
13/28	34^{4}	"	Oskar Sigfrid Olsson	1663	20	0.2009196
57/512	35^{4}	"	Jöns Håkansson	1362	50	0.1645942
41/1024	35^{5}	"	Alfred Möller	64	-	0.0077320
5/128	35^{6}	"	A.J.F.Bergqvist	28	-	0.0033831
27/128	36^{2}	"	Staten,arr:Ola Persson	1303	-	0.1574065
1/4	37^{2}	"	Sven Klemmedssons stbh.	1145	30	0.1383559
53/1024	37^{9}	"	Per Mårtensson i Åhus	569	10	0.0687494
1/4	38^{2}	"	Ola Åkesson	552	-	0.0666837
57/256	38^{4}	"	Anders Mårtensson	1203	90	0.1454349
			överföres	440367	30	53.1979587

1	2	3	4	5		6
			överfört	440367	30	53.1979587
489/2048	39^4	Köpinge	Ola Åkesson	1715	70	0.2072677
3/32	39^8	"	Anna Dahlbergs stbh. och Håkan Perssons stbh.	1460	20	0.1763966
119/256	40^2	"	Staten, arr: Ola Persson	2569	30	0.3103788
1/4	41^2	"	Per Håkansson	1340	40	0.1619245
1/4	41^3	"Skogs-hem	Per Håkansson	1197	40	0.1446502
5/64	43^4	"	Jöns Håkansson	2840	30	0.3431185
15/128	44^7	"	D:sme	2298	60	0.2776792
1/4	45^2	"	Jöns Persson	1024	80	0.1237995
1/4	45^3	"Lunden	Lars Nilsson	3326	60	0.4018653
1/4	46^3	"Ednäs	Nils Olsson Iwerman	1845	70	0.2229672
11/128	46^{67}	"	Ola Håkansson	1650	40	0.1993743
1/4	47^2	"Hovgår-den	Nils Hilding Svensson	2016	-	0.2435401
1/4	47^3	"	Bonde Bondesson	1813	70	0.2191015
1/4	48^2	"	Per Olsson sterbhus	1101	50	0.1330652
3/32	av48^3	"	Per Mårtensson	1174	70	0.1419080
3/8	49^1	"Hasselbacken	Anders Andersson	1235	-	0.1491925
27/80	50^2	Köpinge, Haga	Per Olssons sterbhus	1334	50	0.1612124
	51^3	" 3/7 av en kvarnjord	Ola Åkesson	957	60	0.1156815
		15 Köpinge	Samf. upplandning vid Helgeå	3120	30	0.3769435
1/8	42^1	"	Sven Klemmedssons sterbhus	175	50	0.0212010
		N. Åsums socken.				
		2 Hovby	Samf. till 2^5, 2^6, 5^2, 6^2, 16^3, 16^4 16^6, 19^4, 19^5, 19^6, 20^4, 20^5, 22^4 och 22^5	5418	90	0.6546227
	28	"	Samf. till 2^5, 2^6, Karl Algot Olsson	180	-	0.0217446
1/12	2^3	"				
1/16	13^2	"	Per Trulsson	7696	40	0.9297529
1/8	2^5	"	Karl Algot Olsson	646	10	0.0780512
			överföres	488506	90	59.0133976

1	2	3	4	5	6
			överfört	488506 90	59.0133976
1/16	2^{7}	Hovby	Karl Algot Olsson	780 50	0.0942872
	15	"	Samf.till 2^{7},2^{8},10^{3},och 20^{4} Karl Olsson,K.Algot Olsson och Anton Olsson	155 60	0.0187970
1/6	3^{2}	"	Per Anton Mattsson	1400 60	0.1691975
1/6	3^{3}	"	Nils Svensson	1677 -	0.2025877
1/6	4^{1}	"	Einar Olsson o Olof A.Olsson	1071 70	0.1294652
	14	"	Samf.till 4^{1}o 20^{5},Einar Olsson o Olof Alfr.Olsson	124 80	0.0150763
1/4,1/2	5^{2},6^{2}	"Vistagård	Gunnar Lavesson,Kristianstad	3586 50	0.4332621
1/12,1/6	5^{3},21^{2}	"	Nils Lasson	2671 -	0.3226664
	22	"	Samf.till 5^{3},21^{2},o 22^{5},Nils Lasson	455 20	0.0549898
1/12	6^{3}	"	K.Olsson Lindeborg	885 40	0.1069595
1/6,1/6	6^{4},11^{2}	"	Sigfrid Jönsson	3756 90	0.4538471
	17	"	Samf.till 6^{4},11^{2},20^{7},Sigf. Jönsson	445 40	0.0538059
1/6,1/9	8^{2},17^{2}	"	Einar Olsson o Olof Alf.Olsson	3992 30	0.4738280
1/6,1/9	8^{3},17^{3}	"	Håkan Månsson	2445 40	0.2954132
1/6	9^{2}	"Johnedal	Nils Oskar Andersson	1417 80	0.1712754
1/6	9^{3}	"	Nils Svensson	1612 50	0.1947959
1/6,1/6	10^{2},21^{3}	"Hovbydal	Elof Mattsson	6827 50	0.8247867
1/6	10^{3}	"	Karl Algot Olsson	1159 20	0.1400356
1/6	11^{3}	"	Olof Olsson å nr 15	1819 20	0.2197660
	32	"	Samf.till 11^{3}o 16^{4} Olof Olsson å nr 15	215 20	0.0259970
1/3	12^{1}	"	Bonde Nilsson Clarholm	2839 30	0.3429977
1/6	13^{3}	"	Karl Åberg 1/2,ArturPersson 1/2	1404 80	0.1697050
5/18	14^{2}	"	Einar Olsson o Olof Alf.Olsson	1969 40	0.2379106
1/18,1/6	14^{3},15^{2}	"	Olof Olsson å nr 15	1619 20	0.1956052
1/6	15^{3}	"	Olof Olsson	1844 40	0.2228102
			överföres	534613 70	64.5832658

1	2	3	4	5		6
			överfört	534613	70	64.5832658
5/72	16^{6}	27 Hovby	Ola Persson	100	40	0.0121287
1/6	16^{3}	"	D:sme	880	60	0.1063797
1/12	16^{4}	"	Olof Olsson nr 15	591	40	0.0714433
1/72	16^{7}	"	Nils Oskar Andersson	699	60	0.0845142
1/3	18^{1}	"	Håkan Månsson	4033	-	0.4872010
1/6	19^{2}	"	Arvid Jensen	1759	20	0.2125177
		21 "	Samf.till 19^{2},19^{4},19^{6}			
			Arvid Jensen	323	50	0.0390800
1/9	19^{4}	"	Arvid Jensen	2198	20	0.2655505
1/36	19^{5}	"	Otto Bernh.Persson	526	20	0.0635669
1/36	19^{6}	"	Arvid Jensen	943	20	0.1139420
		31 "	Samf.till 19^{5},20^{2},O.B.			
			Persson	199	70	0.0241245
		18 "	Samf.till 20^{11},20^{12} Olof			
			Nilsson o Anton Olsson	21	20	0.0025610
1/6	20^{2}	"	Otto Bernh.Persson	1795	20	0.2168667
7/192	20^{7}	"	Sigfrid Jönsson	888	70	0.1073582
1/6	22^{2}	"	Karl Algot Olsson	1297	60	0.1567548
1/12	22^{4}	"	Nils Lasson	1147	20	0.1385859
1/12	22^{5}	"	D:sme	1149	60	0.1388758
		20 "	Samf.för Hovby	247	80	0.0299351
		24 "	" " "	98	40	0.0118871
1/2	3^{1}	Åsum	Staten,arr:Gunnar Persson	716	40	0.0865437
1/4	13^{3}	"	Per Larsson	762	-	0.0920524
	3^{1},22^{1}	"	Samf.Staten,arr:Gunnar			
			Persson	815	20	0.0984791
1/4	4^{2}	"	Per Nilsson	482	20	0.0582515
1/4	4^{3}	"Trädgårds-lund	Per Larsson	616	80	0.0745117
		24 "	Samf.till 4^{2},8^{3},10^{7},Per			
			Nilsson o PerrLarsson	99	20	0.0119837
		19 "	Samf till 4^{3},13^{3},24^{2},Per			
			Larsson	160	-	0.0193286
		26 "	Samf.till 5^{14},5^{15},11^{4},11^{6}			
			Per Larsson,Nils Lindell,			
			Nils Andersson	68	-	0.0082147
			överföres	557234	20	67.3159043

1	2	3	4	5		6
			överföres	557234	20	67.3159043
3/32	5^{5}	Åsum	Karl Rosengren	63	20	0.0076348
5/64	5^{6}	"	Joh.Edv.Eklund	860	80	0.1039878
1/32	5^{8}	"	Karl Rosengren	98	-	0.0118388
1/32	5^{9}	"	Joh.Edv.Eklund	316	40	0.0382223
9/128	5^{15}	"	Nils Lindell d.y.	1078	60	0.1302988
	av 6^{1}	"	Eckl.Lönehemman,upplandning	90	60	0.0109448
3/4	6^{1}	"	" "arr:Torsten Nilsson	1155	40	0.1395765
1/256	7^{11}	"	Per Perssons sterbhus	364	80	0.0440692
		28"	Samf.till 7^{4-9},7^{11-13},Henrik Lindström,Per Nilsson,Karl Aug. Persson,Nils Olsson,Per Perssons stbh.och Sven Stjärnkvist	62	-	0.0074898
1/4	7^{3}	"	Nils Olsson	411	20	0.0496744
1/4	8^{2}	"	Per Nilsson	992	60	0.1199097
1/8	8^{3}	"	D:sme	401	50	0.0485027
		20 "	Samf.till 8^{4},9^{7},14^{2},14^{3} och 27^{1} Torsten Nilsson	196	80	0.0237742
1/16	9^{4}	"	Gust.S.Elofsson 0.4343 har			
1/8	9^{5}	"	D:sme 0.8339 "	343	40	0.0414840
1/16	9^{6}	"	Nils Palm 0.4211 "			
1/8	9^{7}	"	Torsten Nilsson	667	20	0.0806002
		av21"	Samf.till 10^{4-6},Sven Stjärnkvist, Nils Olsson o Per Nilsson	43	20	0.0052187
3/16	10^{6}	"	Per Nilsson	731	-	0.0883075
21/128	10^{7}	"	Per Larsson	762	10	0.0920645
1/4	11^{2}	"	Nils Ljunggren	1696	50	0.2049433
1/8	11^{4}	"	Anders Nilsson	606	60	0.0732795
1/16	11^{5}	"	Anders Nilsson	312	90	0.0377995
1/16	11^{6}	"	D:sme	351	80	0.0424987
1/8	12^{4}	"	Per Larsson	661	50	0.0799116
1/8	12^{5}	"	D:sme	568	20	0.0686406
		22 "	Samf.till 12^{5},25^{3},25^{6},Per Larsson m.fl./	78	40	0.0094710
		28 "	" " 12^{4},15^{1},Per Larsson	115	20	0.0139166
			överföres	570264	10	68.8899638

1	2	3	4	5		6
			överfört	579264	10	68.8899638
1/4	13[3]	Åsum	Per Larsson	698	40	0.0843693
		av23 "	Samf.till 13[2],25[3] Per Larsson m.fl.	50	-	0.0060402
1/4	14[4]	"	Torsten Nilsson	570	-	0.0688581
1/8	14[2]	"	D:sme	329	40	0.0397927
1/8	14[3]	"	D:sme	342	-	0.0413148
1/2	15[1]	"Granet	Per Larsson	1035	70	0.1251163
1/2	16[1]	"bost.	Staten,arr:Olof Olsson	110	-	0.0132884
1/4	17[2]	"	Per Nilsson	860	80	0.1039878
1/8	17[5]	"	Erik Olsson	275	20	0.0332452
		"	D:sme	282	90	0.0341753
		av 23 "	Samf.till 17[4],17[5],D:sme	46	60	0.0056295
1/2	22[1]	"	Staten,arr:Gunnar Bersson	981	-	0.1185084
1/4	24[2]	"	Per Larsson	700	80	0.0846592
3/16	24[5]	"	Karl Larsson	28	20	0.0034067
	av 25[3]	D "	Samf.till Ernst Jeppsson 3/32, Johannes Persson 3/32 och Martin Andersson 2/32	15	60	0.0018845
5/32	25[6]	"	Per Larsson	1322	20	0.1597265
1/4	26[2]	"	Karl Larsson	618	80	0.0747533
1/4	26[3]	" Mossegården	D:sme	929	30	0.1122628
1/2	27[1]	"	Thorsten Nilsson	1342	60	0.1621910
3/8	28[1]	"Norregård	John Jeppssons sterbhus,arr: Thorsten Nilsson	1333	90	0.1611400
		25 "	Samf.till 9[4],9[5], Gust.S.Elofsson 0.3632 har Samf.till 9[6],9[8],Nils Palm 0.3473 har.	45	60	0.0055086
		Villands härad.				
		Åhus socken.				
	1[3]	Flötö	Anton Olsson,Hovby	178	50	0.0215635
	1[4]	"	Per Larsson,Åsum	549	50	0.0663816
	1[5]	"	Per Nilsson "	350	-	0.0422813
	1[6]	"	Nils Ljunggren"	256	20	0.0309499
			överföres	583517	30	70.4909987

1	2	3	4		5	6
			överfört	583517	30	70.4909987
	1^{7}	Flötö	Nils Andersson o Per Larsson, Åsum	297	50	0.0359391
	1^{8}	"	Villands o Gärds Härads vägstyrelse	199	50	0.0241003
		4 "	Samf.för Åsum 12	182	-	0.0219863
	1^{9}	"	" " " 12	168	70	0.0203796
	1^{10}	"	Thorsten Nilsson, Svanevik	972	30	0.1174574
	1^{11}	av3 "	Gust.S.Elofsson i Vä	174	30	0.0210561
	1^{12}	" 3 "	Nils Palm, Åsum	193	20	0.0233393
	1^{13}	"	Per Larsson o Per Nilsson Åsum	276	50	0.0334022
	1^{14}	"	Per Nilsson, Åsum	196	70	0.0237621
	1^{15}	av1"	Per Larsson, "	57	40	0.0069341
	1^{16}	" 1"	D:sme	56	-	0.0067650
	1^{17}	" 2"	D:sme	243	60	0.0294278
	1^{18}	" 3"	Thorsten Nilsson, Svanevik	176	40	0.0213098
	1^{19}	"	Per Larsson, Åsum	267	40	0.0323029
	1^{21}	" 2"	Nils Ljunggren "	161	-	0.0194494
	1^{22}	" 3"	Gunnar Persson "	146	30	0.0176736
	1^{23}	"	Nils Ohlin	224	70	0.0271446
	1^{24}	"	Gunnar Persson, Åsum	170	80	0.0206333
	1^{26}	" 2"	Karl Larsson, "	44	80	0.0054120
	1^{27}	" 2"	Karl Larsson,	131	60	0.0158978
	1^{28}	" 2"	D:sme	176	40	0.0213098
		Gärds Härad.				
		N.Åsums socken.				
1/4	1^{2}	Åsumtorp	Sven Sigfrid Olsson	333	80	0.0403242
1/4	1^{3}	"	D:sme	254	40	0.0307324
1/8	5^{3}	"	Per Pålsson	94	40	0.0114039
1/4	2^{2}	"	Per Nilsson	441	-	0.0532744
avs	2^{6}	"	Lave Lavesson, Sven Nilsson, Hilding Karlsson, Anna Wannholm	77	60	0.0093744
1/4	3^{2}	"Helgedal	Per Abrahamsson	608	40	0.0734969
			överföres	589844	-	71.2552874

1	2	3	4	5		6
			överfört	589844	-	71.2552874
1/4	3^{3}	Åsumtorp,Åsta	Erik Larell	402	30	0.0485993
1/4	4^{3}	"Majbacken	Emmy Göransson,arr:Nils Nilsson	175	20	0.0211648
3/32	4^{4}	"	Ö.Skånes Järnvägs.A.B.	652	60	0.0788364
1/8	5^{2}	"	Per Pålsson	118	80	0.0143515
1/4	5^{4}	"	Karl Hansén arr:Olof Olsson	1279	20	0.1545320
1/4	6^{2}	"	Emmy Göransson,arr:Nils Nilsson	156	20	0.0188695
1/6	6^{3}	" Almedal	Sissa och Hanna Nilsson	176	70	0.0213460
	6^{5-7}	"	D:sma	114	-	0.0137716
1/4	7^{2}	"Sofiedal	J.Listander,Kristianstad	185	50	0.0224091
1/4	7^{3}	"	Nils Olsson,Killegården	448	80	0.0542167
avs	7^{4}	"	Nils Andersson	34	60	0.0041798
1/4	9^{2}	"	John Jeppssons sterbhus	2013	30	0.2432149
av7/32	9^{4}	"	Ö.Skånes Järnv.A.B.Arr:P. Abrahamsson	150	20	0.0181447
1/16	14^{5}	Härlöv	D:sme	1460	40	0.1764216
11/32	14^{6}	"	D:sme	5349	70	0.6462631
		Vilans municipal-				
		samhälle	D:sme	243	20	0.0293794
avs	14^{34}	"	Per Karlssons å nr 30 stbh.	9	20	0.0011114
"	14^{48}	"	D:sme	41	60	0.0050254
"	14^{49}	"	D:sme	292	-	0.0352747
"	14^{36}	"	Hanna Pearsson	11	20	0.0013530
"	14^{70}	"	D:sma	33	60	0.0040590
"	14^{41}	"	Sven Niklasson i Emitslöv	30	80	0.0037206
"	14^{42}	"	Johanna Sandqvist	28	-	0.0033825
avst.	14^{108}	"	Hulda Eklöv	56	-	0.0067650
avs	14^{64}	"	Vilans mek.verkstads A.B.	71	60	0.0086495
"	14^{7}	"	D:sme	86	40	0.0104374
"	14^{63}	"	D:sme	134	40	0.0162360
"	14^{16}	"	Ernst Johnsson	41	60	0.0050254
"	14^{93}	"	D:sme	8	40	0.0010148
"	14^{17}	"	Måns Olssons sterbhus	41	60	0.0050254
"	14^{21}	"	A.B.Kronans Mineralvattenfab.	70	40	0.0085046
"	14^{44}	"	D:sme	97	60	0.0117904
			överföres	603859	10	72.9483629

1	2	3	4	5		6
			överfört	603859	10	72.9483629
avs	14^{22}	Vilans municipals.	A.Häggström	140	80	0.0170091
"	14^{23}	"	Viktor Nyberg	16	-	0.0019329
"	14^{50}	"	D:sme	44	80	0.0054120
"	14^{25}	"	Aug.Vilh.Ruberg	19	20	0.0023194
"	14^{90}	"	D:sme	19	20	0.0023194
"	14^{109}	"	D:sme	35	20	0.0042523
"	14^{24}	"	Nils Svensson,Härlöv	32	-	0.0038657
"	14^{26}	"	Björklunds sterbhus,Lasarettsgatan 11,Kristianstad	35	20	0.0042523
"	14^{28}	"	Josef Sigfrid Åkesson	41	60	0.0050254
"	14^{29}	"	Ester Lindkvist	73	60	0.0088911
"	14^{43}	"	Anders Persson i Kristianstad A.B.	83	20	0.0100509
"	14^{47}	"	D:o	128	-	0.0154629
"	14^{45}	"	C.G.Redelins sterbhus	48	-	0.0057986
"	14^{51}	"	D:sme	19	20	0.0023194
"	14^{46}	"	Karl Gustav Guilotte	121	60	0.0146897
avst.	14^{96}	"	D:sme	70	40	0.0085046
avs	14^{68}	"	Jöns Möllerström	72	-	0.0086979
avst.	14^{98}	"	Ö.Skånes Järnv.A.B.	35	-	0.0042280
"	14^{99}	"	Karl Jeppsson	30	80	0.0037208
"	14^{100}	"	Axel Dahl	30	80	0.0037208
"	14^{97}	Härlöv	Jöns Håkansson,Köpinge	45	50	0.0054966
"	14^{92}	"	D:sme	38	50	0.0046509
1/64	14^{2}	"	Jens Hansen Ravn	380	80	0.0460020
1/64	14^{3}	"	D:sme	297	-	0.0358787
1/16	14^{4}	"	Ö.Skånes Järnvägs.A.B.	1073	20	0.1296464
avs	14^{94}	"	Gerda Hildina Bengtsson	10	50	0.0012684
"	14^{95}	"	Ö.Skånes Järnvägs.A.B.	31	50	0.0038053
	4^{4-6}	"	Samf.till $4^{4},4^{5},4^{6}$,Nils Svensson och Hj.Kristoffersson	1090	20	0.1317001
	$4^{2},4^{16}$	"	Samf.till $4^{2},16^{4}$,Nils Svensson	2325	20	0.2808926
			överföres	610248	80	73.7201771

1	2	3	4	5		6
			överfört	610248	80	73.721771
1/4	5^{2}	Härlöv	Jöns Svensson	1363	30	0.1646917
1/4	5^{3}	"	Agda Maria Jonsson	2057	80	0.2485897
1/4	6^{2}	"Nyhem	Olof Larsson	1599	60	0.1932375
1/64	6^{12}	"	D:sme	254	40	0.0307324
7/128	6^{21}	"	D:sme	367	80	0.0444316
238/3200	6^{24}	"	D:sme	417	-	0.0503751
23/4096	6^{30}	"	Hjalmar Kristoffersson	357	20	0.0431511
1/4	12^{3}	"	Kerstin Svensson	3157	20	0.3814012
1/8	12^{4}	"	Hj.Kristoffersson	704	-	0.0850457
	12^{4-5}	"	Samf.Hj.Kristoffersson och F.Rosendahl	1735	80	0.2096909
1/8	12^{5}	"	Frans Rosendahl	976	-	0.1179043
1/4	13^{2}	"	Anders Persson	1238	40	0.1496031
1/8	13^{4}	"	D:sme	665	80	0.0804310
1/8	13^{5}	"	Ola Nilsson m.fl.	658	20	0.0795129
3/16	15^{4}	"	Per Persson	1234	20	0.1490958
1/16	15^{5}	"	Johan Månsson	250	70	0.0302855
1/8	15^{7}	"	E.Rosenkvist	917	90	0.1108856
1/32	15^{9}	"	D:sme	336	50	0.0406504
1/32	15^{11}	"	Anders Persson	311	60	0.0376424
1/32	15^{12}	"	Erik Eriksons sterbhus	297	80	0.0359753
1/64	15^{14}	"	Vilhelm Svensson	204	60	0.0247164
13/1024 1/1024 1/1024 1/1024	15^{15-18}	"	Per Persson, Johanna Persson, Edvin Persson o Sigrid Persson	174	50	0.0210802
1/4	16^{2}	"Eriksro	Per Svensson	949	80	0.1147395
1/8	16^{3}	"	Henning Svensson	666	10	0.0804673
1/8,1/8	$17^{2,3}$	"	Jöns Håkansson	1515	20	0.1830416
1/6	17^{6}	"	D:sme	819	-	0.0989382
1/24	17^{9}	"	Johan Karlsson	264	50	0.0319526
1/204	17^{11}	"	Jöns Håkansson	300	30	0.0362773
			överföres	634043	30	76.5947232

1	2	3	4	5		6
			överfört	634043	30	76.5947232
1/4	20[2]	Härlöv	Frans Rosendahl	1066	70	0.1288612
1/4	20[3]	"	Jöns Svensson	1059	10	0.1279431
8 3/4	1[1]	Lillö Kungs-gård	Staten, arr:John Nilsson	30076	60	3.6333619
avs	2[1]	Lillö	Per Mårtensson	1576	80	0.1904831
"	3[1]	"	Olof Pettersson	287	80	0.0347673
"	4[1]	"	Sven Persson Vinberg	222	-	0.0268184
"	5[1]	"	Per Johan Nilsson	245	90	0.0297056
"	6[1]	"	Herman Johansson	365	90	0.0442020
"	7[1]	"	Vilhelm Svensson	198	-	0.0239191
"	14[1]	"	Mårten Johansson	645	60	0.0779908
		Skepparslövs s:n.				
1/4	1[3]	Isgrannatorp	Anders Svensson	3164	80	0.3823193
1/32	1[4]	"	Anton Isaksson	490	-	0.0591938
1/32	1[5]	"	Nils Holm	401	-	0.0484422
1/16	avl[6]	"	D:sme	540	40	0.0652823
1/16	avl[6]	"	Birger Bärnheim	621	60	0.0750915
1/16	avl[6]	"	Anton Isaksson	595	40	0.0719265
torv-skif-ten	1[6]	"	Samf. till 1[6]	481	20	0.0581307
1/4	2[2]	"	Elise Nilsson	2015	40	0.2434676
1/4	2[3]	"	D:sme	2874	20	0.3472137
1/4	3[3]	"Isbygård	Nils Nilssons stbh.	2493	60	0.3012359
9/160	3[8]	"	Birger Bärnheim	2648	40	0.3199363
1/8	3[9]	"	D:sme	492	-	0.0594354
1/3	4[2]	"	Nils Nilssons stbh. Isbygård	5323	-	0.6430376
1/12	4[4]	"	Anders Nilsson	1722	60	0.2080963
1/12	4[5]	"	Nils Nilssons stbh. Isbygård	1734	60	0.2095460
		Västra Göinge Härad.				
		Önnestads s:n.				
1/8	7[2]	Önnestad	F. Svensson, Bäckebo	408	-	0.0492879
1/32	7[6]	"	D:sme	306	40	0.0370142
493/4096	av27[2]	"	Martin Nilsson	578	40	0.0698728
35/512	av27[3]	"	Malte Åkesson	167	40	0.0202225
			överföres	696846	10	84.1815282

1	2	3	4	5		6
			överfört	696846	10	84.1815282
		Ö.Göinge Härad.				
		Färlövs socken.				
2 24/25	1^{55}	Araslöv,Karpa- lunds gård	Greve R.G. Hamiltons arvingar,arr:G.Olsson	4094	60	0.4946425
$5\frac{1834}{2000}$	1^{76}	Araslöv	Friherre W.Wrangel von Brehmer	15844	40	1.9140607
9/64	7^{3}	Färlöv	Alexandra Hamilton,arr: Nils Andersson	2059	20	0.2487588
7/29	8^{4}	"Henningsberg	Frih.W.Wrangel von Brehmer	1061	40	0.1282210
2/29	8^{6}	"	Alexandra Hamilton,arr: Nils Andersson	1486	80	0.1796108
3/29	9^{3}	"	D:sma arr:D:sme	608	40	0.0734969
9/58	11^{3}	"	D:sma " D:sme	2696	40	0.3257349
14/145	16^{10}	"	Frih.Wrangel von Brehmer	1744	20	0.2107057
6/145	16^{11}	"	Alexandra Hamilton,arr: Nils Andersson	970	50	0.1172400
10/29	19^{7}	"Vinnögård	D:sma arr:Dsme	3108	-	0.3754576
5/29	24^{3}	"	D:sma " D:sme	185	40	0.0223970
X 1/2	4^{1}	Åby,Sofiedal	Ola Nilsson	5880	90	0.7104340
1/2	5^{1}	" Hamiltonhill	Aug.Jeppssons sterbhus	9309	70	1.1246454
1/2	6^{1}	"	D:sme	3524	50	0.4257723
7/32	7^{2}	"	D:sme	2616	10	0.3160343
9/32	7^{3}	"	Nils Kron,arr:Emil Kron	6589	90	0.7960837
7/32	8^{2}	"Ängaholm	Nils Åkesson	1360	50	0.1643533
7/32	8^{3}	"	D:sme	2435	10	0.2941689
7/32	9^{2}	"Ängagården	Magnus Larsson	1083	50	0.1308907
7/32	9^{3}	"	D:sme	771	-	0.0931396
81/1600	10^{9}	"	Per Svensson	342	80	0.0414115
89/1600	10^{8}	"	Anders Isaksson	157	20	0.0189903
1/32	10^{7}	"	Otto Emil Blom	16	-	0.0019329
17/640	10^{15}	"	D:sme	203	20	0.0245473
23/320	10^{14}	"Ängsvik	Karl Nilsson	554	10	0.0669373
			överföres	765549	90	92.4811956

1	2	3	4	5		6
			överfört	765549	90	92.4811956
49/640	10^{13}	Åby	Karl Nilsson	385	90	0.0466181
149/320	1^{9}	Harastorp	Wilhelm Roos	2805	60	0.3389266
175/496	1^{6}	Skrynarp	N.Månsson	2836	80	0.3426957
avs	1^{2}	"	Sydsv.Kraft.A.B.	4	80	0.0005799
		3 Åby	Samfälld mark	1406	80	0.1699465
		Tivoli	Kristianstads stad	6800	-	0.8214645
		Torsebro				
		Kraftverk	Sydsvenska Kraft A.B.	48000	-	5.7985731
			Summa	827789	80	100.0000000

Kristianstad den 15 april 1936.

Lennart Holmström

Statens lantbruksingenjör.

Olof Persson. Nils Jönsson.

Bil. 71.

ARVODESRÄKNING

för laga syneförrättning angående Nedre Helgeåns regleringsföretag

av år 1936 *inom*

~~socken och~~ Kristianstads län *län,*

upprättad enligt nedanstående §§ i lantbruksingenjörstaxan av den 27 juni 1930.

År och månad	Dag	Arbete	Antal	à kr.	Kr.	öre	Kr.	öre
1	2	3	4	5	6		7	
		Kallelser och kungörelser, § 5, st.	651	0,50			325	50
		Ägomätning: i skala 1:4000, §§ 6—10						
		a) för mätningsområdets gränser enl. tariff I,						
		1) i åker, raklinje km.		1,50				
		kroklinje „		3,00				
		i annan mark, raklinje „		3,00				
		kroklinje „		6,00				
		2) för strandsträckor utefter sjö o. vattendrag med bredd över 15 m.						
		i åker, raklinje km.		3,00				
		kroklinje „		5,00				
		i annan mark, raklinje „		5,00				
		kroklinje „		11,00				
		3) för strandsträckor utefter mindre vattendrag, bredd 10—15 meter						
		i åker, raklinje „		1,00				
		kroklinje „		2,00				
		i annan mark, raklinje „		2,00				
		kroklinje „		5,00				
		b) för mätningsområdets olika ägoslag, ägofigurer och areal enligt tariff II						
		åker, medelareal ar st.						
		har						
		äng och odlingsmark medelareal ar st.						
		har						
		annan mark och impediment, medelareal ar st.						
1936: 7/10-9/10		Kartläggning och mejsling av Helgeåns utlopp ~~har~~ dagar	4				48	-
		Tillägg för mätning i skala 1:						
		c) för vattenavlopp enl. tariff III med en medelbredd av > 15 / 10—15 / < 10 m.						
		i åker o. d., raklinje km.						
		kroklinje „						
		i annan mark, raklinje „						
		kroklinje „						
		d) för textning, skala o. d., 1:sta regalarket bladet						
		övriga regalark blad st.						
		Överföres					373	50

1	2	3	4	5	6		7	
		Överfört					373	50
1932: 14/7 - 18/7		***Avvägning.*** av Karpalunds inrallning *a) avvägning, längdmätning o. d., § 46 mom. 4* ..... *dagar*	3	12,00			36	-
		b) ytavvägning, § 11, mom. 1, tariff IV						
		i öppen mark, medelantal ..... *punkter pr har* ..... *har*						
		avvägda punkter ..... *st.*						
		i annan mark, medelantal ..... *punkter pr har* ..... „						
		avvägda punkter ..... „						
		c) begränsningskurva, § 11, mom. 2:						
		i öppen mark ..... *km.*		2,00				
		i annan mark ..... „		5,00				
		Arealuträkning, *§ 13, tariff V, medelareal* ..... *ar,* ..... *st.*						
		..... *har*						
		Ägobeskrivning, *§ 14, ägofigurer* ..... *sid* ~~*st.*~~	3/10	0,55 ~~0,01~~			280	50
		avskrift av värderingslängd alt. II ***Markvärdering:***						
		a) uppskattning och värdering, § 46, mom. 5 ..... *dagar*	4	12,00	48	-		
		b) gradtabell eller kurva, § 16, mom. 1: för alt. II a						
		för första kilometern av avlopps längd ..... *km.*			4	—		
		för övriga kilometer ..... *st.*	16	1,50	24	-		
		c) uträkning därmed av värde pr ytenhet, § 16, mom. 2, värdetal „	1370	0,06	382	20		
		d) uträkning av förbättring eller försämring, § 17, ägofigurer „	3/185	0,12	382	20	840	40
		Längdprofil, *§ 19 längdskala 1:*						
		a) uppritning enl. tariff VI, 1) endast markyta ..... *km.*						
		2) befintligt avlopp ell. vall ..... „						
		Tvärsektioner *§§ 21 och 22 i skala 1: 100,*						
		vid uppritning av endast befintlig eller ny sektion ..... *st.*						
		..... „						
		vid uppritning av såväl befintlig som ny sektion ..... „						
		..... „						
		..... „						
		Antal profil- och sektionsritningar ..... „		3,00				
		Hydrografisk utredning, *§§ 23 och 48, grundbelopp*			2	—		
		för vattenområdets areal ..... *km.²*		0,02				
		dagar		12,00				
		Dimensionsberäkning, *§ 24*						
		a) för öppet avlopp, utan särskild beräkning ..... *km.*		3,50				
		tillägg för särskild beräkning av dimensionerna ..... „		1,00				
		„ „ *våta sektionsarean vid h. v. y. 0,50 kr. pr m.²* „						
		nämligen ..... *m.² sektion på* ..... „						
		..... „ „ „ ..... „						
		..... „ „ „ ..... „						
		..... „ „ „ ..... „						
		b) täckt ledning, 1) inre diameter intill 20 cm. ..... „		6,00				
		2) „ „ över 20 „ ..... „		10,00				
		Inritning å kartan av avlopp och vallar, *§ 26 grundbelopp*			1	—		
		tillägg för varje cm. verkligt mått å kartan ..... *cm.*		0,03				
		Överföres					1530	40

1	2	3	4	5	6		7	
		Överfört					1530	40
		***Arbetsbeskrivning**, § 27, 1:a sidan*			3	—		
		tillägg för övriga sidor ... *st.*		2,00				
		***Kostnadsberäkning**, § 28, a) nyanläggning* ... *km.*		2,50				
		därjämte 25 öre pr m² av våta sektionsarean vid h. v. y.						
		nämligen ... *m² sektion på* ... *„*						
		b) vid förändring av befintligt avlopp ... *„*		4,00				
		därjämte 50 öre pr m.² av våta sektionsarean vid h. v. y.						
		nämligen ... *m² sektion på* ... *„*						
		c) av kostnadsförslagets slutsumma 0,1 % (broar och vallar inberäknade)						
		***Förslag till invallning**, § 29*						
		a) Konstruktion och dimensionering av vallar			6	—		
		b) Inläggning av vallkrön ... *km.*		0,50				
		c) Uppritning av tvärsektioner ... *st.*		0,25				
		d) Kostnadsberäkning ... *km.*		3,00				
		§ 46 Förslag till pumpstation ... *dagar*		12,00				
		***Förslag till bro- och trumbyggnad**, §§ 33—35 och 38*						
		Dimensionsberäkning ...		8,00				
		Ritarbete ...						
		för särkilt konstruerat landfäste ... *st.*		4,00				
		Kostnadsberäkning ...						
		för särskilt konstruerade landfästen ... *st.*		4,00				
		Grundförstärkning ... *m²*		0,10				
		Antal särskilda ritningar ...		3,00				
		***Införande av höjdsiffror å plankartan**, § 39* ...		0,01				
		***Översiktskarta**, § 41* ...						
		***Ersättningslängd**, § 42, grundbelopp* ...			1	50		
		antal ersättningar ... *st.*		0,25				
		***Kostnadsfördelning**, § 43, grundbelopp* ...			2	—		
1934: 27/11 – 22/2		*antal fastigheter* ... *st.*	806	0,30	241	80	243	80
		tillägg för fastigheter i olika avdelningar ... *„*		0,20				
1934: 22/2 – 29/10 1935: 29/9 – 30/10		***Utlåtande och betänkande**, § 45* ... *sid.*	20	3,00			60	–
1934: 11/12 – 14/1 1935: 14/1 – 1/4		***Sammanträden o. upprättande av protokoll**, § 46 mom. 1,* ... *dagar*	10	12,00			120	–
		***Särskild utredning**, § 46, mom. 2* ... *dagar*		12,00				
1934: 20/8 – 25/8 1935: 7/1 – 19/1		***Utredning å länets lantmäterikontor rörande fastighetsgränser, jordregisternummer o. d.**, § 46, mom. 15* ... *dagar*	18	12,00			216	–
		***Förslag enl. § 46 mom. 15**, brunn* ... *„*		12,00				
		utlopp för täckt ledning ... *„*		12,00				
		slamficka ... *„*		12,00				
1935 1/4 – 31/5		*Omarbetning av alt. II*	41	12:-			492	–
		Lösen för: *Summa kronor*					2662	20
		***Kopia av plankartan**, § 51*						
		1) 1:sta regalarket bladet ...						
		övriga regalark blad ... *st.*						
		2) efter kartans skala och ägofigurernas medelareal, tariff VII,						
		skalan 1: 4000, medelareal ... *ar ägofigurer* ... *st.*						
		... *har*						
		Överföres						

1	2	3	4	5	6		7	
		Överfört						
		höjning för handkopia å ritpapper, 25 %	*dag*	*8*	*12:-*	*96*	*-*	
		Insättning av höjdlägesnivåerna, 136 km.						
		3) insättning av höjdlägestal	*st.*	*2085*	*0,02*	*41*	*70*	
		Ägofigurernas nummer		*3831*	*0,02*	*76*	*62*	
		„ „ kanaler och diken, grundbelopp				*1*	*75*	
		tillägg för varje cm. verkligt mått å kartan,	*cm.*	*373*	*0,05*	*18*	*65*	*234* *72*
		Andra exemplaret						*234* *72*
		***Kopia av profil-, sektions-, bro-, och trumritningar,** § 54,*						
		1) enligt tariff VIII, endast markyta	*km.*					
		befintligt vattendrag ell. vall	*„*					
		nytt avlopp eller vall	*„*					
		ändring av befintligt avlopp	*„*					
		2) tvärsektioner, originalritningens belopp						
		3) broar och trummor, „ „						
		4) för varje med rubrik, skalor o. d. försett blad	*st.*		*3,00*			
		nedsättning för kopia å kalkerväv 25 %						
		***Kopia av annan ritning,** § 46, ~~pumpstation~~,*	*dagar*	*2*	*12,00*			*24* *-*
		brunn, rörutlopp och slamficka	*„*		*12,00*			
		***Avskrift av synehandlingarna,** § 55*	*sid.*	*924*	*0,55*			*508* *20*
		***Översiktskarta i d:o,** § 41*						
		Summa kronor						*1001* *64*
		Övriga förrättningskostnader.						
		Lösen av förordnandet jämte kommissionärsarvode				*10*	*-*	
		Annonskostnader ang. sammanträden, samt lokalhyra m. m.				*340*	*20*	
		Inbindning av förrättningshandlingar o. uppklistring av ritningar				*45*	*-*	*395* *30*
		Arvode till biträdande förrättningsmannen						*4058* *80*
		Ersättning till gode männen enligt egna räkningar						*381* *40*
		Kostnader för hantlangning, materialer o. d.						
		Summa kronor						*4835* *50*
		Sammandrag.						
		Förrättningsmannens arvode						*2662* *20*
		Lösen för kopior och avskrifter						*1001* *64*
		Övriga förrättningskostnader						*4835* *50*
		Summa kronor						*8499* *34*

Den, som icke åtnöjes med denna räkning, äger att inom tre månader från nedanstående dag klander därå anställa genom stämning till Gärds och Albo *häradsrätt.*

Kristianstad *den* 16 maj *19*36

Bernard Holmström

Statens lantbruksingenjör.

Att sakägare erhållit en med denna lika lydande räkning betyga:

Förestående avskrift av syneprotokoll med bilagor 1-7 vidimeras.

Bernard Holmström

Förestående avskrift av handlingar tillhörande den av Kungl. Maj:t den 26/1 19[illegible] fastställda arbetsplanen vidimeras.

Kronor ..... *kvitteras:* .....

..... *den* ..... *19*.....

PETTERSONSKA BOKTR. EFTR. MALMÖ

368277

Graderingskurva för Helgeån

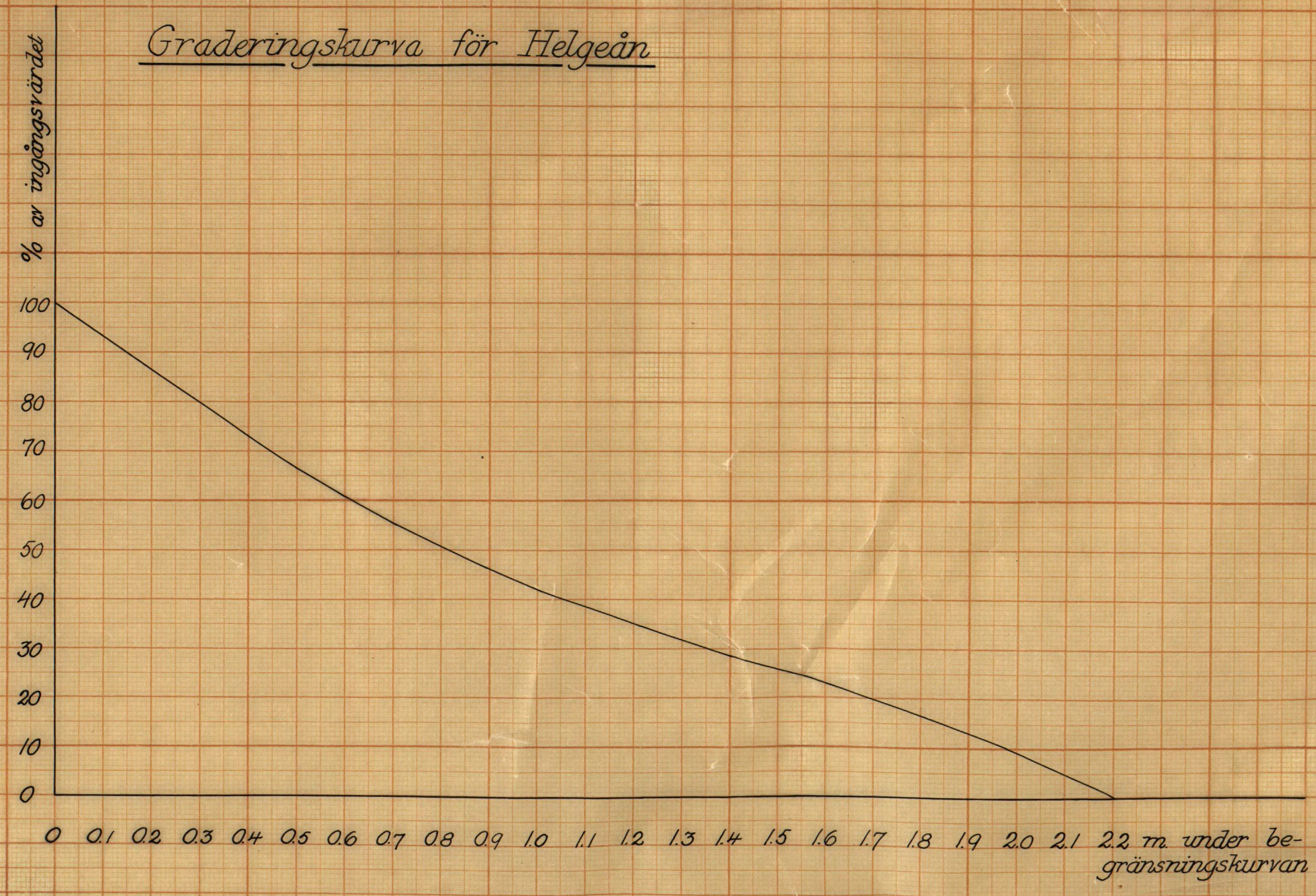

Bil. 12.

Reduktionen av kurvans ordinater

HELGEÅNS REGLERING
RENSNINGAR

PL. 2

LÄNGDPROFIL
Höjdskala 1:50
Längdskala 1:50000

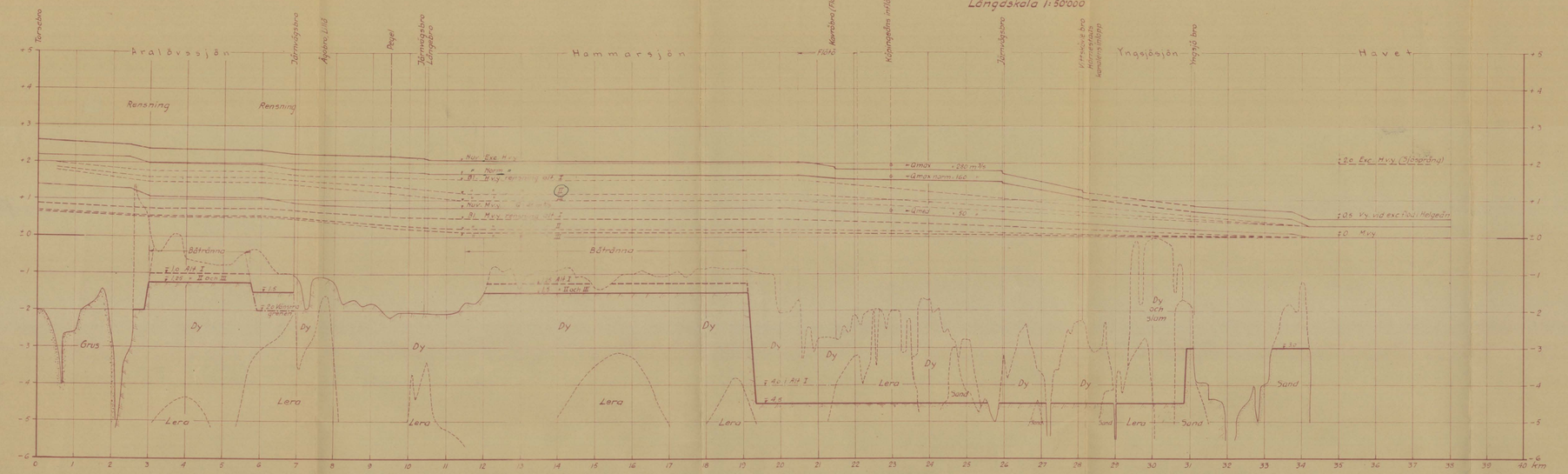

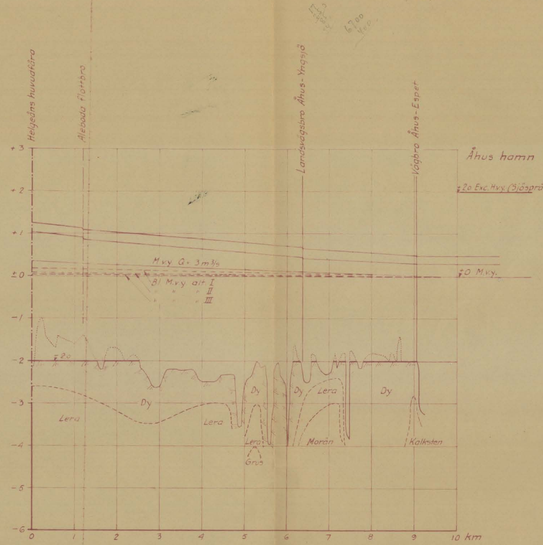

NORMALSEKTIONER
Skala 1:200

Sträckan Torsebro - Araslövssjön



Araslövsjön (båtränna)



Hammarsjön - Köpingeåns inflöde

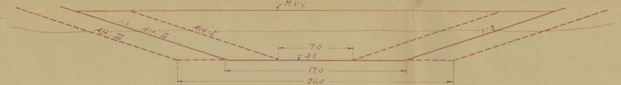

Köpingeåns inflöde - Yngsjö landsvägsbro



Härnestads kanal och Åhusgrenen



Araslövsjön - Järnvägsbron, Isternäset

Vänstra grenen



Högra grenen

Hammarsjön (båtränna)



I vardera Flötågrenen

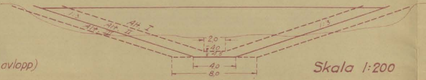

Yngsjö landsvägsbro - Havet

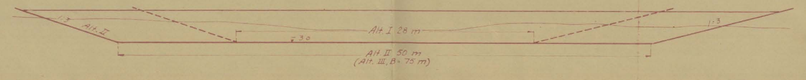

Skala 1:200

dm 50 0 5 10 15 20 25 30 meter

Konstruerad av
Granskad av
Rg. nr 188 Ha

Tillägg: 9/11 1939 Hammarsjön (Hedentorps pumpverks avlopp)

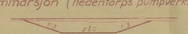

STOCKHOLM DEN 27 APRIL 1933

Vattenbyrån

Axel Lauren

Lånat fr

den .....

Lbrstn 1044. 5?. 1

7216

K. LANTBRUKSSTYRELSEN
15 APR. 1940

L 42★0948

121/2 39

Nedre Helgeåns regleringsföretag

av år 1936. Alt II

Hävdeförteckning, ägobeskrivning och värderingslängd.

Areal								Nuvarande värde			Blivande värde			Förbättringsvärde		
Aker		Äng och odlingsmark		Annan duglig mark		Impediment och högl. mark		pr har	pr ägofigur		pr har	pr ägofigur		pr har	pr ägofigur	
Har	ar	Har	ar	Har	ar	Har	ar	Kr.	Kr.	öre	Kr.	Kr.	öre	Kr.	Kr.	öre
7		8		9		10		11	12		13	14		15	16	

Utskrift.

Helgeön

Alternativ II

Hemmanstal	Registernummer	Littera å kartan	Socken, by och hemman	Delägares namn, hemvist m. m. samt ägobeskrivning	Ägofigurens nummer
1	2	3	4	5	6
			Villands härad		
			Fjälkestads socken		
1/8	12		Torsåke	Knut Emfrid Olsson	
				äng	1a
				"	1b
				"	2
				"	3
				"	4
				"	5a
				"	5b
				"	6a
				"	6b
				"	6c
				"	7
				Summa	
5/48	22		Do	Knut Emfrid Olsson	
				äng	8
					9a
					9b
					10
					11
					12
					13a
					13b
				Summa	
tomt	av 23		Do	Brukas gem. av {K. E. Olsson och Per Olof Boger.	
				äng	14
				"	15

Areal								Nuvarande värde			Blivande värde			Förbättringsvärde		
Åker		Äng och odlingsmark		Annan duglig mark		Impediment och högl. mark		pr har	pr ägofigur		pr har	pr ägofigur		pr har	pr ägofigur	
Har	ar	Har	ar	Har	ar	Har	ar	Kr.	Kr.	öre	Kr.	Kr.	öre	Kr.	Kr.	öre
7		8		9		10		11	12		13	14		15	16	
			40					180	72	-	~~1200~~ 420	168	-	240	96	-
		1	64					240	393	60	~~1200~~ 480	787	20	240	393	60
			38					200	76	-	~~1000~~ 450	171	-	250	95	-
			56					200	112	-	~~1000~~ 450	252	-	250	140	-
			60					180	108	-	~~1200~~ 480	288	-	300	180	-
			41					-	-	-	~~1200~~ 300	123	-	300	123	-
			04					60	2	40	~~1200~~ 300	12	-	240	9	60
			52					-	-	-	~~1200~~ 300	156	-	300	156	-
			30					60	18	-	~~600~~ 210	63	-	150	45	-
			26					120	31	20	~~600~~ 270	70	20	150	39	-
			12					50	6	-	~~1000~~ 300	36	-	250	30	-
		5	23						819	20		2126	40		1307	20
			22					350	77	-	~~1400~~ 700	154	-	350	77	-
			18					180	32	40	~~1200~~ 420	75	60	240	43	20
			19					60	11	40	~~1200~~ 360	68	40	300	57	-
			09					60	5	40	~~1200~~ 360	32	40	300	27	-
		1	33					-	-	-	~~1200~~ 300	399	-	300	399	-
			29					-	-	-	~~600~~ 150	43	50	150	43	50
			16					30	4	80	~~600~~ 180	28	80	150	24	-
			14					30	4	20	~~600~~ 180	25	20	150	21	-
		2	60						135	20		826	90		691	70
			69					60	41	40	~~1200~~ 360	248	40	300	207	-
			48					200	96	-	~~1000~~ 450	216	-	250	120	-
		1	17						137	40		464	40		327	-

Hemmanstal	Registernummer	Littera å kartan	Socken, by och hemman	Delägares namn, hemvist m. m. samt ägobeskrivning	Ägofigurens nummer
1	2	3	4	5	6
35/864	24		Jonsboke	Per Olof Bager	
				äng	16
				"	17
				"	18
				Summa	
1/4	31		Do	Nåkloos och Qvarnbergs fideikommiss	
				Arr: Nils Nilsson	
				åker	19
				äng	20
				"	21a
				"	21b
				"	22
				"	23
				"	24
				"	25
				"	av 154
				"	" 155
				"	" 156
				Summa	
5/256	av 4		Do	Per Sigfrid Persson	
				äng	26
				"	27a
				"	27b
				"	28
				Summa	
27/256	av 4		Do	Per Olof Bager	
				äng	29a
				"	29b
				Summa	

Areal								Nuvarande värde			Blivande värde			Förbättringsvärde		
Aker		Äng och odlingsmark		Annan duglig mark		Impediment och högl. mark		pr har	pr ägofigur		pr har	pr ägofigur		pr har	pr ägofigur	
Har	ar	Har	ar	Har	ar	Har	ar	Kr.	Kr.	öre	Kr.	Kr.	öre	Kr.	Kr.	öre
7		8		9		10		11	12		13	14		15	16	
			47					200	94	-	~~450~~ 400	211	50	250	117	50
			59					-	-	-	~~240~~ 200	141	60	240	141	60
			04					-	-	-	~~180~~ 200	7	20	180	7	20
			110						94	-		360	30		266	30
	82							800	656	-	~~1280~~ 1600	1049	60	480	393	60
		155						640	992	-	~~960~~ 1600	1488	-	320	496	-
			06					120	7	20	~~240~~ 600	14	40	120	7	20
			78					180	140	40	~~360~~ 600	280	80	180	140	40
			12					60	7	20	~~210~~ 600	28	20	150	18	-
			100					60	60	-	~~300~~ 1200	300	-	240	240	-
		3	95					60	237	-	~~240~~ 1200	948	-	180	711	-
		4	33					150	649	50	~~300~~ 1000	1299	-	150	649	50
			48					100	48	-	~~250~~ 1000	120	-	150	72	-
			82					200	164	-	~~350~~ 1000	287	-	150	123	-
			97					250	242	50	~~450~~ 1000	436	50	200	194	-
	82	14	06						3203	80		6248	50		3044	70
			61					200	122	-	~~400~~ 1000	244	-	200	122	-
			08					240	19	20	~~480~~ 1200	38	40	240	19	20
		2	28					180	410	40	~~420~~ 1200	957	60	240	547	20
			42					240	100	80	~~540~~ 1200	226	80	300	126	-
		3	39						652	40		1466	80		814	40
			26					60	15	60	~~180~~ 600	46	80	120	31	20
			16					90	14	40	~~340~~ 600	38	40	150	24	-
			42						30	-		85	20		55	20

Hemmanstal	Registernummer	Littera å kartan	Socken, by och hemman	Delägares namn, hemvist m. m. samt ägobeskrivning	Ägofigurens nummer
1	2	3	4	5	6
Inryna			Torsche	Samfällt till gtr. nr 15	
				äng	29 a
				"	29 b
				"	29 c
				Summa	
1/8	6[2]		Do	Nils Persson	
				äng	30
				"	31
				"	32
				åker	33
				Summa	
1/8	6[3]		Do	Nils Andersson	
				äng	34
				åker	35
				"	36
				Summa	
1/8	5[1]		Do	Ola Hansson	
				äng	37 a
				"	37 b
				"	38 a
				"	38 b
				"	38 c
				Summa	
		5	Do	Samfällt mulde	
				åker	39
				"	40
				Summa	

Areal								Nuvarande värde			Blivande värde			Förbättringsvärde		
Aker		Äng och odlingsmark		Annan duglig mark		Impediment och högl. mark		pr har	pr ägofigur		pr har	pr ägofigur		pr har	pr ägofigur	
Har	ar	Har	ar	Har	ar	Har	ar	Kr.	Kr.	öre	Kr.	Kr.	öre	Kr.	Kr.	öre
7		8		9		10		11	12		13	14		15	16	
			64					120	76	80	~~1200~~ 300	192	-	180	115	20
			30					150	45	-	~~1000~~ 400	120	-	250	75	-
			30					300	90	-	~~1000~~ 450	135	-	150	45	-
		1	24						211	80		447	-		235	20
			60					120	72	-	~~600~~ 270	162	-	150	90	-
			30					180	54	-	~~600~~ 360	108	-	180	54	-
		1	62					480	777	60	~~1600~~ 880	1425	60	400	648	-
1	97							800	1576	-	~~1600~~ 1360	2679	20	560	1103	20
1	97	2	52						2479	60		4374	80		1895	20
			69					180	124	20	~~600~~ 360	248	40	180	124	20
	34							800	272	-	~~1600~~ 1440	489	60	640	217	60
	06							800	48	-	~~600~~ 440	86	40	640	38	40
	40		69						444	20		824	40		380	20
			12					60	67	20	~~1200~~ 360	403	20	300	336	-
		1	62					120	194	40	~~1200~~ 360	583	20	240	388	80
			66					90	59	40	~~600~~ 210	138	60	120	79	20
		1	54					200	308	-	~~1000~~ 400	616	-	200	308	-
			38					150	57	-	~~600~~ 270	102	60	120	45	60
		5	32						686	-		1843	60		1157	60
	51							150	76	50	~~1000~~ 350	178	50	200	102	-
	25							360	90	-	~~1200~~ 660	165	-	300	75	-
	76								166	50		343	50		177	-

Hemmanstal	Registernummer	Littera å kartan	Socken, by och hemman	Delägares namn, hemvist m. m. samt ägobeskrivning	Ägofigurens nummer
1	2	3	4	5	6
				Öfversikt	
				äng	41
				åker	42
				Summa	
1/4	7'		Forsche	Nils Persson	
				äng	90
				"	91
				"	92
				"	93a
				"	93b
				Summa	
1/8	8²		Do	Per Sigfrid Persson.	
				äng	43
				"	44
				"	45
				"	46
				"	47
				"	48a
				"	48b
				Summa	
1/8	8³		Do	Samme	
				äng	49
				"	50
				"	51
				"	52
				"	53
				Öfverföres	

Areal								Nuvarande värde			Blivande värde			Förbättringsvärde		
Aker		Äng och odlingsmark		Annan duglig mark		Impediment och högl. mark		pr har	pr ägofigur		pr har	pr ägofigur		pr har	pr ägofigur	
Har	ar	Har	ar	Har	ar	Har	ar	Kr.	Kr.	öre	Kr.	Kr.	öre	Kr.	Kr.	öre
7		8		9		10		11	12		13	14		15	16	
	76								166	50		343	50		177	-
		1	43					360	514	80	660 ~~1200~~	943	80	300	429	-
	44							360	188	40	660 ~~1200~~	290	40	300	132	-
	120	1	43						839	70		1577	70		738	-
		1	79					180	322	20	420 ~~1200~~	751	80	240	429	60
		2	49					200	498	-	450 ~~1000~~	1120	50	250	622	50
		1	12					60	67	20	300 ~~1000~~	336	-	240	268	80
			35					60	21	-	210 ~~600~~	72	50	150	52	50
			25					120	30	-	270 ~~600~~	67	50	150	37	50
		6	00						938	40		2349	30		1410	90
			26					-	-	-	240 ~~1200~~	62	40	240	62	40
		1	01					60	60	60	360 ~~1200~~	363	60	300	303	-
			79					200	158	-	400 ~~1000~~	316	-	200	158	-
			19					120	22	80	360 ~~1200~~	68	40	240	45	60
			51					60	30	60	300 ~~1200~~	153	-	240	122	40
			17					60	10	20	210 ~~600~~	35	70	150	25	50
			08					120	9	60	240 ~~600~~	19	20	120	9	60
		3	01						291	80		1018	30		726	50
		1	00					150	150	-	350 ~~1000~~	350	-	200	200	-
		1	04					120	124	80	360 ~~1200~~	374	40	240	249	60
			18					60	10	80	300 ~~1200~~	84	-	240	43	20
			28					120	33	60	360 ~~1200~~	100	80	240	67	20
			47					60	28	20	300 ~~1200~~	141	-	240	112	80
		2	97						347	40		1020	20		672	80

Hemmanstal	Registernummer	Littera å kartan	Socken, by och hemman	Delägares namn, hemvist m. m. samt ägobeskrivning	Ägofigurens nummer
1	2	3	4	5	6
				överfört	
				äng	5 a
				"	5 b
				Summa	
1/24	92		Torsåker	Sydsvenska kraftaktiebol.	
				åker	55
				"	56
				"	57
				Summa	
1/24	93		Do	Samme	
				åker	58
				"	59
				"	60
				"	61
				"	62
				"	63
				Summa	
17/144	132		Do (Trälleborg)	Per Sigfrid Persson	
				åker	64
				"	65
				"	66
				äng	67
				"	68
				"	69
				"	70
				åker	71
				överföres	

Areal								Nuvarande värde			Blivande värde			Förbättringsvärde		
Aker		Äng och odlingsmark		Annan duglig mark		Impediment och högl. mark		pr har	pr ägofigur		pr har	pr ägofigur		pr har	pr ägofigur	
Har	ar	Har	ar	Har	ar	Har	ar	Kr.	Kr.	öre	Kr.	Kr.	öre	Kr.	Kr.	öre
7		8		9		10		11	12		13	14		15	16	
		2	97						347	40		1020	20		672	80
			14					60	8	40	~~600~~ 210	29	40	150	21	-
			08					120	9	60	~~600~~ 240	19	20	120	9	60
		3	19						368	40		1068	80		703	40
	15							720	108	-	1200	180	-	480	72	-
	41							500	205	-	~~1000~~ 900	369	-	400	164	-
	40							600	240	-	~~1200~~ 960	384	-	360	144	-
	96								553	-		933	-		380	-
	92							480	153	60	~~1200~~ 840	268	80	360	115	20
	50							480	240	-	~~1200~~ 780	390	-	300	150	-
	42							500	210	-	~~1000~~ 850	357	-	350	147	-
1	70							600	1020	-	~~1200~~ 1140	1938	-	540	918	-
	62							600	372	-	~~1200~~ 960	595	20	360	223	20
	16							600	96	-	~~1200~~ 960	153	60	360	57	60
3	72								2091	60		3702	60		1611	-
	46							350	161	-	~~1400~~ 700	322	-	350	161	-
	15							350	52	50	~~1400~~ 630	94	50	280	42	-
1	13							300	339	-	~~1200~~ 540	610	20	240	271	20
		1	92					240	460	80	~~1200~~ 540	1036	80	300	576	-
			32					200	64	-	~~1000~~ 400	128	-	200	64	-
		1	19					120	142	80	~~1200~~ 420	499	80	300	357	-
			49					480	235	20	~~1200~~ 720	352	80	240	117	60
1	13							360	406	80	~~1200~~ 660	745	80	300	339	-
2	87	3	92						1862	10		3789	90		1927	80

Hemmanstal	Registernummer	Littera å kartan	Socken, by och hemman	Delägares namn, hemvist m. m. samt ägobeskrivning	Ägofigurens nummer
1	2	3	4	5	6
				Överförd	
				åker	72
				äng	73
				åker	74
				Fahuhåla	75
				åker	76
				äng	77
				"	78a
				"	78b
				Summa	
19/144	13[3]		Smeche (Ebbatorp)	Per Johan Karlsson	
				åker	79
				"	80
				äng	81
				"	82
				åker	83
				äng	84
				åker	85
				äng	86a
				"	86b
				"	87
				Summa	
17/280	15[2]		Do	Per Sigfrid Persson	
				äng	88
				"	89a
				"	89b
				Summa	

Areal								Nuvarande värde			Blivande värde			Förbättringsvärde		
Åker		Äng och odlingsmark		Annan duglig mark		Impediment och högl. mark		pr har	pr ägofigur		pr har	pr ägofigur		pr har	pr ägofigur	
Har	ar	Har	ar	Har	ar	Har	ar	Kr.	Kr.	öre	Kr.	Kr.	öre	Kr.	Kr.	öre
7		8		9		10		11	12		13	14		15	16	
2	17	3	92						1862	10		3789	90		1927	80
1	52							420	638	40	~~700~~ 1400	1064	-	280	425	60
		1	68					300	504	-	~~600~~ 1200	1008	-	300	504	-
	60							480	288	-	~~880~~ 1600	528	-	400	240	-
			10					240	24	-	~~560~~ 1600	56	-	320	32	-
	18							480	86	40	~~780~~ 1300	140	40	300	54	-
			40					-	-	-	~~340~~ 1200	96	-	240	96	-
			78					30	23	40	~~150~~ 600	117	-	120	93	60
			46					120	55	20	~~240~~ 600	110	40	120	55	20
5	17	7	34						3481	50		6909	70		3428	20
	34							480	163	20	~~880~~ 1600	299	20	400	136	-
	10							360	36	-	~~720~~ 1200	72	-	360	36	-
		1	03					360	370	80	~~660~~ 1200	679	80	300	309	-
			71					400	284	-	~~800~~ 1600	568	-	400	284	-
	92							1120	1030	40	1600	1472	-	480	441	60
		1	96					470	920	80	~~870~~ 1600	1704	80	400	784	-
	32							700	224	-	1000	320	-	300	96	-
		2	16					30	64	80	~~150~~ 600	324	-	120	259	20
			28					60	16	80	~~180~~ 600	50	40	120	33	60
		1	28					180	230	40	~~330~~ 600	422	40	150	192	-
1	68	7	42						3341	20		5912	60		2571	40
			28					250	70	-	~~450~~ 1000	126	-	200	56	-
			69					120	82	80	~~320~~ 1000	248	40	240	165	60
			22					300	66	-	~~540~~ 1200	118	80	240	52	80
		1	19						218	80		493	20		274	40

Hemmanstal	Registernummer	Littera å kartan	Socken, by och hemman	Delägares namn, hemvist m. m. samt ägobeskrivning	Ägofigurens nummer
1	2	3	4	5	6
445/5620	00 15³		Jorsbo	Nils o Bjurt Nilsson	
				äng	94a
				"	94b
				"	95
				Summa	
17/140	15⁴		Do	Dsmn	
				äng	96
				"	97a
				"	97b
				Summa	
1/14	15⁵		Do	Dsmn	
				äng	98a
				"	98b
				"	99
				Summa	
utjord	1'		Jorsbo äng	Nils Persson	
				åker	100
				äng	101
				åker	102
				Summa	

Areal								Nuvarande värde			Blivande värde			Förbättringsvärde		
Åker		Äng och odlingsmark		Annan duglig mark		Impediment och högl. mark		pr har	pr ägofigur		pr har	pr ägofigur		pr har	pr ägofigur	
Har	ar	Har	ar	Har	ar	Har	ar	Kr.	Kr.	öre	Kr.	Kr.	öre	Kr.	Kr.	öre
7		8		9		10		11	12		13	14		15	16	
		1	70					60	102	-	~~1200~~ 360	612	-	300	510	-
			05					180	9	-	~~1200~~ 420	21	-	240	12	-
			49					280	122	50	~~1000~~ 450	220	50	200	98	-
		2	24						233	50		853	50		620	-
			42					250	105	-	~~1000~~ 450	189	-	200	84	-
		1	16					120	139	20	~~1200~~ 420	487	20	300	348	-
			57					180	102	60	~~1200~~ 420	239	40	240	136	80
		2	15						346	80		915	60		568	80
			43					120	51	60	~~1200~~ 420	180	60	300	129	-
			89					300	267	-	~~1200~~ 540	480	60	240	213	60
			24					200	48	-	~~1000~~ 450	108	-	250	60	-
		1	56						366	60		769	20		402	60
	16							800	128	-	~~1600~~ 1280	204	80	480	76	80
			49					640	313	60	~~1600~~ 1200	588	-	560	274	40
	52							1120	582	40	1600	832	-	480	249	60
	68		49						1024	-		1624	80		600	80

Hemmanstal	Registernummer	Littera å kartan	Socken, by och hemman	Delägares namn, hemvist m. m. samt ägobeskrivning	Ägofigurens nummer
1	2	3	4	5	6
5 2/16	1'		Råbelöv säteri		
1	2'		"		
1	3'		"		
1	7'		"		
1	9'		"		
1	10'		"		
1	12'		"		
1	13'		"		
1	14'		"		
1	15'		"		
1	22'		"		
1	23'		"		
1	24'		"	Fredriksdal	
1	25'		"	Råbelöv och Ödersborga	
1	1'		Järavs	fideikommiss	
1	1'		Gärkya	Godsäg. Gilbert Kennedy	
1/2	1'		Håbarp		
	1'		Kvismölla		
1	1'		Käset		
1/2	1'		Råby		
1	(1, 2')		"		
1	2'		"		
1	3'		"		
1	4'		"		
1	6'		"		
1	7'		"		
1	8'		"		
1	9'		"		
1	10'		"		
1	11'		"		
1	1'		Grymboda		
				åker	103
				ärsfors.	

Areal								Nuvarande värde			Blivande värde			Förbättringsvärde		
Åker		Äng och odlingsmark		Annan duglig mark		Impediment och högl. mark		pr har	pr ägofigur		pr har	pr ägofigur		pr har	pr ägofigur	
Har	ar	Har	ar	Har	ar	Har	ar	Kr.	Kr.	öre	Kr.	Kr.	öre	Kr.	Kr.	öre
7		8		9		10		11	12		13	14		15	16	
1	12							1280	1433	60	1600	1792	-	320	358	40
1	12								1433	60		1792	-		358	40

Hemmanstal	Registernummer	Littera å kartan	Socken, by och hemman	Delägares namn, hemvist m. m. samt ägobeskrivning	Ägofigurens nummer
1	2	3	4	5	6
				överförd	
				åker	104
				"	105
				äng	106
				åker	107
				"	108
				björkskog	109
				äng	110
				"	111
				åker	112
				"	113
				björkskog	114
				(sjö) äng	115
				äng	116
				"	117a
				"	117b
				"	118
				"	119a
				"	119b
				"	120a
				"	120b
				"	121
				björkskog	122
				"	123
				"	124
				åker	125
				"	126
				"	127
				äng	128
				införes	

Areal								Nuvarande värde			Blivande värde			Förbättringsvärde		
Aker		Äng och odlingsmark		Annan duglig mark		Impediment och högl. mark		pr har	pr ägofigur		pr har	pr ägofigur		pr har	pr ägofigur	
Har	ar	Har	ar	Har	ar	Har	ar	Kr.	Kr.	öre	Kr.	Kr.	öre	Kr.	Kr.	öre
7		8		9		10		11	12		13	14		15	16	
1	12								1433	60		1792	-		358	40
1	04							960	998	40	1520 1600	1580	80	560	582	40
	23							240	55	20	330 600	75	90	90	20	70
		4	26					180	766	80	300 600	1278	-	120	511	20
	36							600	216	-	840 1200	302	40	240	86	40
	48							160	76	80	220 480	105	60	60	28	80
			45					80	36	-	100 200	45	-	20	9	-
		2	32					90	208	80	210 600	487	20	120	278	40
			35					120	42	-	240 300	84	-	120	42	-
	57							640	326	40	960 1600	489	60	320	163	20
	76							640	486	40	880 1600	668	80	240	182	40
			105					90	94	50	180 600	189	-	90	94	50
		0	26					-	-	-	300 1200	1578	-	300	1578	-
			38					240	139	20	420 1200	243	60	180	104	40
			42					320	134	40	560 1600	235	20	240	100	80
			148					640	947	20	800 1600	1184	-	160	236	80
		2	68					480	1286	40	800 1600	2144	-	320	857	60
			106					-	-	-	240 1600	254	40	240	254	40
			67					640	428	80	960 1600	643	20	320	214	40
			08					320	25	60	560 1600	44	80	240	19	20
			14					640	89	60	880 1600	123	20	240	33	60
		2	36					240	566	40	360 1200	849	60	120	283	20
			18					40	7	20	70 200	12	60	30	5	40
			20					-	-	-	30 200	39	-	30	39	-
			12					80	9	60	120 200	14	40	40	4	80
	30							640	192	-	960 1600	288	-	320	96	-
3	03							1440	4363	20	1600	4848	-	160	484	80
4	46							960	4281	60	1440 1600	6422	40	480	2140	80
			51					800	408	-	1040 1600	530	40	240	122	40
12	29	25	27						17620	10		26503	10		8933	-

Hemmanstal	Registernummer	Littera å kartan	Socken, by och hemman	Delägares namn, hemvist m. m. samt ägobeskrivning	Ägofigurens nummer
1	2	3	4	5	6
				överfört	
				äng	129a
				"	129b
				höglänt mark	130
				äng	131
				Åker	132
				Stenberg	133a
				äng	133b
				"	134a
				"	134b
				"	135
				"	136a
				"	136b
				"	137a
				"	137b
				"	138
				"	139
				"	140
				åker	141
				"	142
				"	143
				"	144
				äng	145
				"	146
				(sjö) äng	147
				äng	148
				"	149
				"	150
				"	151a
				överföres	

Areal								Nuvarande värde			Blivande värde			Förbättringsvärde		
Aker		Äng och odlingsmark		Annan duglig mark		Impediment och högl. mark		pr har	pr ägofigur		pr har	pr ägofigur		pr har	pr ägofigur	
Har	ar	Har	ar	Har	ar	Har	ar	Kr.	Kr.	öre	Kr.	Kr.	öre	Kr.	Kr.	öre
7		8		9		10		11	12		13	14		15	16	
12	29	2	27						17620	10		26553	10		8933	-
		4	30					400	1720	-	~~1600~~ 640	2752	-	240	1032	-
		3	48					160	856	80	~~1600~~ 480	1670	40	320	1113	60
			12					160	19	20	240	24	-	40	4	80
			08					160	12	80	200	16	-	40	3	20
	18							180	14	40	280	16	-	20	1	60
		1	40					80	11	20	~~200~~ 120	16	80	40	5	60
			21					60	12	60	~~200~~ 90	18	90	30	6	30
		2	66					160	426	60	~~1600~~ 400	1064	-	240	638	40
			26					240	86	40	~~1600~~ 480	172	80	240	86	40
			77					140	492	80	~~1600~~ 960	739	20	320	246	40
		1	49					240	357	60	~~1600~~ 480	715	20	240	357	60
		1	85					400	740	-	~~1600~~ 640	1184	-	240	444	-
			06					240	14	40	~~1600~~ 560	33	60	320	19	20
		1	64					480	787	20	~~1600~~ 720	1180	80	240	393	60
			49					560	274	40	~~1600~~ 800	392	-	240	177	60
			42					560	235	20	~~1600~~ 800	336	-	240	100	80
			82					640	824	80	~~1600~~ 1040	852	80	400	328	-
	156							800	1248	-	~~1600~~ 1120	1747	20	320	499	20
2	83							1120	3169	60	1600	4528	-	480	1358	40
1	72							1280	2201	60	1600	2752	-	320	550	40
	38							400	152	-	~~1000~~ 650	247	-	250	95	-
		1	05					400	420	-	~~1000~~ 600	630	-	200	210	-
		2	38					180	428	40	~~1200~~ 360	856	80	180	428	40
		13	49					60	809	40	~~1200~~ 300	4047	-	240	3237	60
		1	71					60	102	60	~~1200~~ 240	410	40	180	307	80
		2	20					100	220	-	~~1000~~ 300	660	-	200	440	-
		1	80					120	216	-	~~1200~~ 300	540	-	180	324	-
		1	42					150	213	-	~~1000~~ 370	383	40	120	170	40
18	86	69	47						33086	10		54539	40		21453	30

Hemmanstal	Registernummer	Littera å kartan	Socken, by och hemman	Delägares namn, hemvist m. m. samt ägobeskrivning	Ägofigurens nummer
1	2	3	4	5	6
				införd	
				äng	151
				"	152
				"	153
				"	154
				"	155
				"	156
				Summa	
			Kristianstads stad		
			Stadsägan 2	Kristianstads stad	
				äng	157
				"	158
				"	159
				"	160
				åker	161
				åker	162
				"	163
				"	164
				äng	165
				kanal	166
				åker	167
				"	168
				äng	169
				äng	170
				"	171a
				"	171b
				"	172a
				"	172b
				införes	

Areal								Nuvarande värde			Blivande värde			Förbättringsvärde		
Åker		Äng och odlingsmark		Annan duglig mark		Impediment och högl. mark		pr har	pr ägofigur		pr har	pr ägofigur		pr har	pr ägofigur	
Har	ar	Har	ar	Har	ar	Har	ar	Kr.	Kr.	öre	Kr.	Kr.	öre	Kr.	Kr.	öre
7		8		9		10		11	12		13	14		15	16	
18	86	69	47						33086	10		54539	40		21453	30
		1	58					120	189	60	210 ~~100~~	331	80	90	142	20
			52					640	332	80	960 ~~600~~	499	20	320	166	40
			66					120	79	20	190 ~~200~~	126	40	70	46	20
			22					100	22	-	300 ~~100~~	66	-	200	44	-
			46					200	92	-	350 ~~100~~	161	-	100	69	-
		2	35					300	705	-	450 ~~100~~	1057	50	150	352	50
18	86	75	26						34506	70		56780	30		22273	60
			25					300	75	-	480 ~~240~~	120	-	180	45	-
			72					410	288	-	550 ~~100~~	396	-	150	108	-
		2	47					420	1037	40	700 ~~400~~	1729	-	280	691	60
		2	16					160	345	60	320 ~~200~~	691	20	160	345	60
	97							920	931	20	1520 ~~600~~	1474	40	560	543	20
	66							840	554	40	1260 ~~1400~~	831	60	420	277	20
2	39							1120	2676	80	1600	3824	-	480	1147	20
4	18							640	2675	20	1200 ~~600~~	5016	-	560	2340	80
			22					140	30	80	420 ~~400~~	92	40	280	61	60
	28							640	179	20	1200 ~~600~~	336	-	560	156	80
	70							640	448	-	1040 ~~600~~	728	-	400	280	-
1	26							640	806	40	1040 ~~600~~	1310	40	400	504	-
			50					280	140	-	560 ~~400~~	280	-	280	140	-
			26					180	46	80	420 ~~200~~	109	20	240	62	40
			95					180	171	-	420 ~~200~~	399	-	240	228	-
			14					180	115	20	420 ~~200~~	268	80	240	153	60
		1	08					120	129	60	420 ~~300~~	453	60	300	324	-
		2	08					60	124	80	360 ~~200~~	748	80	300	624	-
10	44	11	33						10775	40		18108	40		8033	-

Hemmanstal	Registernummer	Littera å kartan	Socken, by och hemman	Delägares namn, hemvist m. m. samt ägobeskrivning	Ägofigurens nummer
1	2	3	4	5	6
				överfört	
				äng	173
				"	174
				"	175
				åker	176
				"	177
				"	178
				"	179
				"	180
				äng	181
				åker	182a
				imp	182b
				åker	183
				"	184
				äng	185
				"	186
				"	187
				"	188
				"	189
				"	190
				åker	191
				äng	192
				"	193
				"	194
				"	195
				"	196
				"	196a
				"	196b
				"	197a
				överföres	

Areal								Nuvarande värde			Blivande värde			Förbättringsvärde		
Åker		Äng och odlingsmark		Annan duglig mark		Impediment och högl. mark		pr har	pr ägofigur		pr har	pr ägofigur		pr har	pr ägofigur	
Har	ar	Har	ar	Har	ar	Har	ar	Kr.	Kr.	öre	Kr.	Kr.	öre	Kr.	Kr.	öre
7		8		9		10		11	12		13	14		15	16	
10	44	11	33						10775	40		18808	40		8033	-
			49					280	137	20	560 1400	274	40	280	137	20
		2	14					210	869	40	560 1400	2318	40	350	1449	-
		1	70					210	357	-	560 1400	952	-	350	595	-
3	70							800	2960	-	1600	5920	-	800	2960	-
2	28							960	2188	80	1600	3648	-	640	1459	20
	18							1120	201	60	1600	288	-	480	86	40
1	38							1120	1546	60	1400	1932	-	280	386	40
1	50							800	1200	-	200 1600	1800	-	400	600	-
		1	42					980	1391	60	1400	1988	-	420	596	40
1	69							560	946	40	770 1400	1301	30	210	354	90
							50									
	61							1120	683	20	1400	854	-	280	170	80
1	41							420	592	20	700 1400	987	-	280	394	80
		1	06					420	446	20	700 1400	742	-	280	296	80
		1	26					200	252	-	320 800	403	20	120	151	20
		1	91					300	573	-	480 1200	916	80	180	343	80
		1	14					240	273	60	480 1200	547	20	240	273	60
		8	52					240	2044	80	480 1200	4089	60	240	2044	80
		1	40					1120	1568	-	1600	2240	-	480	672	-
	93							960	892	80	1600	1488	-	640	595	20
		1	90					240	456	-	420 1200	798	-	180	342	-
		11	19					840	9399	60	1330 1400	14882	70	490	5483	10
		1	02					280	285	60	490 1400	499	80	210	214	20
			66					350	231	-	560 1400	369	60	210	138	60
			97					420	407	40	700 1400	679	-	280	271	60
		6	48					480	3096	-	800 1600	5160	-	320	2064	-
			10					160	16	-	480 1600	48	-	320	32	-
			71					140	99	40	420 1400	298	20	280	198	80
24	12	57	37				50		43888	80		74232	60		30344	80

Hemmanstal	Registernummer	Littera å kartan	Socken, by och hemman	Delägares namn, hemvist m. m. samt ägobeskrivning	Ägofigurens nummer
1	2	3	4	5	6
				överförd	
				äng	197a
				"	198a
				"	198b
				"	199a
				"	199b
				Summa	
			Stadsägan 3	Staden, Arrendeförvaltningen	
				äng	200
				"	201
				"	202
				"	203
				"	204
				"	205
				"	206
				"	207
				"	208
				"	209
				"	210
				"	211
				"	212
				"	213
				"	214
				"	215
				Summa	
			Stadsägan 40	Dsmn, Dsmn	
				äng	216
				överföres	

Areal								Nuvarande värde			Blivande värde			Förbättringsvärde		
Aker		Äng och odlingsmark		Annan duglig mark		Impediment och högl. mark		pr har	pr ägofigur		pr har	pr ägofigur		pr har	pr ägofigur	
Har	ar	Har	ar	Har	ar	Har	ar	Kr.	Kr.	öre	Kr.	Kr.	öre	Kr.	Kr.	öre
7		8		9		10		11	12		13	14		15	16	
24	12	57	37				50		43888	80		74233	60		30344	80
		1	10					210	210	-	~~1400~~ 490	490	-	280	280	-
		5	52					60	331	20	~~1200~~ 360	1987	20	300	1656	-
			46					120	88	20	~~1200~~ 360	165	60	240	110	40
		7	12					180	1281	60	~~1800~~ 480	3417	60	300	2136	-
		24	75					-	-	-	~~1200~~ 360	8910	-	360	8910	-
24	12	96	22				50		45766	80		89204	-		43437	20
			85					800	680	-	~~1600~~ 1360	1156	-	560	476	-
		6	80					800	5440	-	~~1600~~ 1520	10336	-	720	4896	-
		8	13					1120	9105	60	~~1600~~ 1200	13008	-	480	3902	40
			93					640	595	20	~~1600~~ 1200	1116	-	560	520	80
		3	79					1120	4244	80	1400	5306	-	280	1061	20
		2	00					1280	2560	-	1600	3200	-	320	640	-
			20					160	32	-	~~800~~ 320	64	-	160	32	-
		4	14					700	2898	-	~~1400~~ 1190	4926	60	490	2028	60
			97					960	931	20	~~1600~~ 1520	1474	40	560	543	20
			32					280	89	60	~~1400~~ 490	156	80	210	67	20
		1	19					480	671	20	~~1200~~ 660	785	40	180	214	20
		1	21					640	774	40	~~1600~~ 880	1064	80	240	290	40
			89					360	320	40	~~1200~~ 540	480	60	180	160	20
			40					60	24	-	~~200~~ 90	96	-	30	12	-
			80					120	96	-	~~200~~ 190	152	-	70	56	-
			26					720	907	20	~~1200~~ 1140	1436	40	420	529	20
		33	88						29269	60		44699	-		15429	40
			19					480	91	20	~~1200~~ 980	148	20	300	57	-
			19						91	20		148	20		57	-

Hemmanstal	Registernummer	Littera å kartan	Socken, by och hemman	Delägares namn, hemvist m. m. samt ägobeskrivning	Ägofigurens nummer
1	2	3	4	5	6
				öresjön	
				äng	217
				åker	218
				Summa	
			Stadsägan 43	Kristianstads stad	
				äng	219
				"	220
				"	221
				Summa	
			Qr 48	Axel Olin	
				äng	222
				"	223
				"	224
				"	225
				"	226
				Summa	
			Do 59	A. B. Ivar Jönsson	
				åker	227a
				äng	227b
				"	227c
				åker	227d
				"	227e
				"	227f
				"	227g
				Summa	

Areal								Nuvarande värde			Blivande värde			Förbättringsvärde		
Aker		Äng och odlingsmark		Annan duglig mark		Impediment och högl. mark		pr har	pr ägofigur		pr har	pr ägofigur		pr har	pr ägofigur	
Har	ar	Har	ar	Har	ar	Har	ar	Kr.	Kr.	öre	Kr.	Kr.	öre	Kr.	Kr.	öre
7		8		9		10		11	12		13	14		15	16	
			19						91	20		148	20		57	-
			69					480	331	20	~~200~~ 660	455	40	180	124	20
	30							600	180	-	~~300~~ 960	288	-	360	108	-
	30		88						602	40		891	60		289	20
			16					480	76	80	~~200~~ 660	105	60	180	28	80
			30					480	240	-	~~300~~ 720	360	-	240	120	-
			10					480	48	-	~~300~~ 780	78	-	300	30	-
			76						364	80		543	60		178	80
			22					300	66	-	~~600~~ 420	92	40	120	26	40
			35					600	210	-	~~300~~ 960	336	-	360	126	-
			17					480	81	60	~~300~~ 720	122	40	240	40	80
			23					480	110	40	~~200~~ 660	151	80	180	41	40
			39					480	187	20	~~200~~ 660	257	40	180	70	20
			136						655	20		960	-		304	80
	12							300	24	-	~~1000~~ 350	42	-	150	18	-
			120					240	288	-	~~1200~~ 420	504	-	180	216	-
			37					150	37	-	~~200~~ 140	51	80	40	14	80
	62							800	496	-	~~1600~~ 1360	843	20	360	347	20
	10							840	84	-	~~1400~~ 1260	126	-	420	42	-
	13							560	72	80	~~1400~~ 910	118	30	350	45	50
	09							800	72	-	~~1600~~ 1200	108	-	400	36	-
	106		157						1073	80		1793	30		719	50

Hemmanstal	Registernummer	Littera å kartan	Socken, by och hemman	Delägares namn, hemvist m. m. samt ägobeskrivning	Ägofigurens nummer
1	2	3	4	5	6
			Stadsägan 62	Sven Erlandsson	
				åker	228
				"	229
				"	230
				Summa	
			Dr 63	Karl Andersson	
				åker	232
				"	233
				"	234
				Summa	
			Dr 64	Jnls Persson	
				åker	235
				"	236
				"	237
				äng	238
				Summa	
			Dr 66	Per Jnlsson	
				äng	239a
				"	239b
				"	240
				"	241
				åker	242
				Summa	

Areal								Nuvarande värde			Blivande värde			Förbättringsvärde		
Åker		Äng och odlingsmark		Annan duglig mark		Impediment och högl. mark		pr har	pr ägofigur		pr har	pr ägofigur		pr har	pr ägofigur	
Har	ar	Har	ar	Har	ar	Har	ar	Kr.	Kr.	öre	Kr.	Kr.	öre	Kr.	Kr.	öre
7		8		9		10		11	12		13	14		15	16	
1	35							800	1080	-	1000	1350	-	200	270	-
	60							900	540	-	1000	600	-	100	60	-
1	68							240	403	20	~~600~~ 360	604	80	120	201	60
3	63								2023	20		2554	80		531	60
	45							900	405	-	1000	450	-	100	45	-
	40							360	144	-	~~600~~ 570	228	-	210	84	-
2	60							240	624	-	~~600~~ 360	936	-	120	312	-
3	45								1173	-		1614	-		441	-
2	17							180	390	60	~~600~~ 300	651	-	120	260	40
	78							800	624	-	~~600~~ 1200	936	-	400	312	-
	88							1280	1126	40	1600	1408	-	320	281	60
		1	50					60	90	-	~~200~~ 300	450	-	240	360	-
3	83	1	50						2231	-		3445	-		1214	-
		1	27					180	228	60	~~200~~ 360	457	20	180	228	60
			39					480	187	20	~~200~~ 660	287	40	180	70	20
			30					300	90	-	~~200~~ 480	144	-	180	54	-
			92					640	588	80	~~200~~ 880	809	60	240	220	80
1	41							800	1152	-	~~600~~ 1120	1612	80	220	460	80
1	44	2	88						2246	60		3281	-		1034	40

Hemmanstal	Registernummer	Littera å kartan	Socken, by och hemman	Delägares namn, hemvist m. m. samt ägobeskrivning	Ägofigurens nummer
1	2	3	4	5	6
			Stadsägan 66	Staten, Arméförvaltningen	
				äng	243a
				"	243
				"	244
				"	245
				"	246
				"	247
				"	248
				"	249
				"	250
				"	251
				åker	252
				"	253
				"	254
				"	255
				äng	256
				"	257
				"	258
				"	259
				"	260
				"	261
				"	262
				"	263
				"	264
				"	265
				"	266a
				"	266b
				"	267
				"	268
				överförs	

Areal								Nuvarande värde			Blivande värde			Förbättringsvärde		
Åker		Äng och odlingsmark		Annan duglig mark		Impediment och högl. mark		pr har	pr ägofigur		pr har	pr ägofigur		pr har	pr ägofigur	
Har	ar	Har	ar	Har	ar	Har	ar	Kr.	Kr.	öre	Kr.	Kr.	öre	Kr.	Kr.	öre
7		8		9		10		11	12		13	14		15	16	
			93					600	570	-	~~1200~~ 840	798	-	240	228	-
			167					300	501	-	~~600~~ 420	701	40	120	200	40
			14					1280	179	20	1600	224	-	320	44	80
			35					600	210	-	~~1200~~ 1020	357	-	420	147	-
			18					480	86	40	~~1200~~ 660	118	80	180	32	40
			18					480	86	40	~~1200~~ 660	118	80	180	32	40
			16					600	96	-	~~1200~~ 960	153	60	360	57	60
			56					480	268	80	~~1200~~ 780	406	80	300	168	-
			188					360	676	80	~~1200~~ 600	1128	-	240	451	20
			16					600	96	-	~~1200~~ 840	134	40	240	38	40
	118							720	849	60	~~1200~~ 1140	1345	20	420	495	60
	102							960	979	20	~~1200~~ 1440	1468	80	480	489	60
	54							1280	691	20	1600	864	-	320	172	80
	29							720	208	80	~~1200~~ 1140	330	60	420	121	80
			71					960	681	60	~~1200~~ 1520	1079	20	360	397	60
			51					480	244	80	~~1200~~ 720	367	20	240	122	40
			80					480	384	-	~~1200~~ 720	576	-	240	192	-
			103					600	618	-	~~1200~~ 1020	1050	60	420	432	60
			133					300	399	-	~~600~~ 450	598	60	150	199	60
			94					1440	1353	60	1600	1504	-	160	150	40
		3	47					1280	4441	60	1600	5552	-	320	1110	40
			48					960	460	80	~~1200~~ 1520	729	60	360	268	80
			81					1120	907	20	1600	1296	-	480	388	80
			190					800	1520	-	~~1200~~ 1360	2584	-	560	1064	-
			44					300	132	-	~~1200~~ 480	211	20	180	79	20
			67					360	241	20	~~1200~~ 600	402	-	240	160	80
			39					120	46	80	~~200~~ 180	70	20	60	23	40
			10					120	12	-	~~200~~ 190	19	-	70	7	-
3	03	19	81						16942	-		24218	90		7276	90

Hemmanstal.	Registernummer	Littera å kartan	Socken, by och hemman	Delägares namn, hemvist m. m. samt ägobeskrivning	Ägofigurens nummer
1	2	3	4	5	6
				överförd	
				äng	269
				"	270
				"	271
				"	272
				"	273
				"	274
				"	275
				"	276
				"	277
				"	278
				"	279
				"	280
				"	281
				"	282
				"	283
				"	284
				"	285
				lövskog	286a
				"	286b
				"	287
				"	288
				"	289
				äng	290a
				"	290b
				lövskog	291a
				"	292a
				äng	292b
				"	293
				överförs	

Areal								Nuvarande värde			Blivande värde			Förbättringsvärde		
Åker		Äng och odlingsmark		Annan duglig mark		Impediment och högl. mark		pr har	pr ägofigur		pr har	pr ägofigur		pr har	pr ägofigur	
Har	ar	Har	ar	Har	ar	Har	ar	Kr.	Kr.	öre	Kr.	Kr.	öre	Kr.	Kr.	öre
7		8		9		10		11	12		13	14		15	16	
3	08	19	81						16942	-		24218	90		7276	90
			33					80	26	40	~~150~~ 200	33	-	20	6	60
			58					160	92	80	200	116	-	40	23	20
			66					960	633	60	1200	792	-	240	158	40
			29					720	208	80	~~1140~~ 1200	330	60	420	121	80
		1	85					480	888	-	~~780~~ 1200	1443	-	300	555	-
		1	89					480	907	20	~~720~~ 1200	1360	80	240	453	60
			19					480	91	20	~~780~~ 1200	148	20	300	57	-
			08					640	51	20	~~1040~~ 1600	83	20	400	32	-
		1	63					1120	1825	60	1600	2608	-	480	782	40
		2	19					1440	3153	60	1600	3504	-	160	350	40
			80					1440	1152	-	1600	1280	-	160	128	-
			50					1440	720	-	1600	800	-	160	80	-
		4	47					1280	6721	60	1600	7152	-	320	1430	40
		3	97					1440	5716	80	1600	6352	-	160	635	20
		1	30					1440	1872	-	1600	2080	-	160	208	-
			48					1280	614	40	1600	768	-	320	153	60
			92					180	165	60	200	184	-	20	18	40
			42					80	33	60	~~110~~ 200	46	20	30	12	60
			21					10	2	10	~~50~~ 200	10	50	40	8	40
			90					210	189	-	~~490~~ 1400	441	-	280	252	-
			62					80	49	60	~~120~~ 200	74	40	40	24	80
			22					640	140	80	~~1040~~ 1600	228	80	400	88	-
			91					640	582	40	~~1040~~ 1600	946	40	400	364	-
			13					80	10	40	~~400~~ 1600	52	-	320	41	60
			85					80	42	50	~~80~~ 200	68	-	30	25	50
		1	60					480	768	-	~~800~~ 1600	1280	-	320	512	-
			10					160	16	-	~~400~~ 1600	40	-	240	24	-
			13					60	7	80	~~300~~ 1200	39	-	240	31	20
3	08	48	03						42625	-		56480	-		13855	-

Hemmanstal	Registernummer	Littera å kartan	Socken, by och heniman	Delägares namn, hemvist m. m. samt ägobeskrivning	Ägofigurens nummer
1	2	3	4	5	6
				överfört	
				äng	294
				"	295
				"	296
				lövskog	297
				äng	298
				"	299
				"	300
				"	301
				"	302
				"	303
				"	304
				"	305
				"	306
				"	307
				"	308
				Summa	
			Stadsägan 81	Samfällt	
				äng	291b
				"	309
				"	310
				"	311a
				"	311b
				"	312a
				"	312b
				"	313
				"	314
				"	315
				överföres	

Areal								Nuvarande värde			Blivande värde			Förbättringsvärde		
Aker		Äng och odlingsmark		Annan duglig mark		Impediment och högl. mark		pr har	pr ägofigur		pr har	pr ägofigur		pr har	pr ägofigur	
Har	ar	Har	ar	Har	ar	Har	ar	Kr.	Kr.	öre	Kr.	Kr.	öre	Kr.	Kr.	öre
7		8		9		10		11	12		13	14		15	16	
3	08	4	03						426	25		564	80		138	55
			44					1120	492	80	1600	704	-	480	211	20
			71					960	681	60	~~1600~~ 1440	1022	40	480	340	80
		1	80					800	800	-	~~1600~~ 1360	1360	-	560	560	-
			89					400	356	-	~~1600~~ 600	534	-	200	178	-
			30					50	15	-	~~200~~ 80	24	-	30	9	-
			39					640	249	60	~~1600~~ 1120	436	80	480	187	20
			29					1280	371	20	1600	464	-	320	92	80
			64					480	307	20	~~1600~~ 800	512	-	320	204	80
			40					1280	512	-	1600	640	-	320	128	-
			21					80	16	80	~~200~~ 140	29	40	60	12	60
			60					50	30	-	~~200~~ 80	48	-	30	18	-
		1	58					480	758	40	~~1200~~ 720	1137	60	240	379	20
			86					720	619	20	~~1200~~ 1140	980	40	420	361	20
		1	30					360	468	-	~~1600~~ 600	780	-	240	312	-
			63					560	364	-	~~1400~~ 840	546	-	280	182	-
3	08	38	29						4866	80		6569	60		1703	80
			14					120	16	80	~~1200~~ 300	42	-	180	28	20
		1	74					120	208	80	~~1200~~ 300	522	-	180	313	20
			42					180	75	60	~~1200~~ 300	126	-	120	50	40
		1	67					180	300	60	~~1200~~ 360	601	20	180	300	60
			38					240	91	20	~~1200~~ 420	159	60	180	68	40
			71					240	170	40	~~1600~~ 480	340	80	240	170	40
			92					400	368	-	~~1600~~ 720	662	40	320	294	40
			14					60	8	40	~~200~~ 90	12	60	30	4	20
			20					80	16	-	~~200~~ 120	24	-	40	8	-
			73					480	350	40	~~1200~~ 720	525	60	240	175	20
		7	05						1606	20		3016	20		1410	-

Hemmanstal	Registernummer	Littera å kartan	Socken, by och hemman	Delägares namn, hemvist m. m. samt ägobeskrivning	Ägofigurens nummer
1	2	3	4	5	6
				överfört	
				äng	316
				"	317
				Summa	
			Nysby socken		
9/128	10[27]		Haubmar	Ola Olssons skrbhus	
				åker	318
				äng	319
				"	320
				Summa	
1/16	10[28]		Dr	Dsma	
				åker	321
				äng	322
				"	323
				Mosbog	324
				äng	325
				"	326
				Summa	
1/32	10[30]		Do	Per Jonsson	
				äng	327
				Summa	
1/32	10[31]		Dr	Ola Eriksson	
				äng	328a
				högländ mark	328b
				åker	329
				äng	330a
				"	330b
				Summa	

Areal								Nuvarande värde			Blivande värde			Förbättringsvärde		
Åker		Äng och odlingsmark		Annan duglig mark		Impediment och högl. mark		pr har	pr ägofigur		pr har	pr ägofigur		pr har	pr ägofigur	
Har	ar	Har	ar	Har	ar	Har	ar	Kr.	Kr.	öre	Kr.	Kr.	öre	Kr.	Kr.	öre
7		8		9		10		11	12		13	14		15	16	
		7	05						1606	20		3016	20		1410	-
		1	85					800	333	-	~~1000~~ 480	888	-	180	333	-
		1	10					240	264	-	~~1200~~ 420	462	-	180	198	-
		10	00						2425	20		4366	20		1941	-
	21							980	205	80	1400	294	-	420	88	20
			73					560	408	80	~~1400~~ 980	715	40	420	306	60
			96					140	134	40	~~1400~~ 420	403	20	280	268	80
	21	1	69						749	-		1412	60		663	60
	10							980	98	-	1400	140	-	420	42	-
			13					560	72	80	~~1400~~ 980	127	40	420	54	60
		1	40					140	196	-	~~1400~~ 420	588	-	280	392	-
			40					60	24	-	~~600~~ 180	72	-	120	48	-
		1	02					420	428	40	~~1400~~ 770	785	40	350	357	-
			21					700	147	-	~~1400~~ 260	264	60	560	117	60
	10	3	16						966	20		1977	40		1011	20
			23					700	161	-	~~1400~~ 1190	273	70	490	112	70
			23						161	-		273	70		112	70
			70					280	196	-	~~1400~~ 560	392	-	280	196	-
							52									
	17							840	142	80	1400	238	-	560	95	20
			48					560	268	80	~~1400~~ 910	436	80	350	168	-
		1	20					280	336	-	~~1400~~ 560	672	-	280	336	-
	17	2	38				52		943	60		1738	80		795	20

Hemmanstal	Registernummer	Littera å kartan	Socken, by och hemman	Delägares namn, hemvist m. m. samt ägobeskrivning	Ägofigurens nummer
1	2	3	4	5	6
1/32	10 95		Hammar (Ekonabba)	Hans Wiberg	
				äng med björkskog	318a
				förbättras ej	318b
				" "	318c
				" "	318d
				" "	318e
				" "	318f
				" "	318g
				" "	318h
				" "	318i
				äng med björkskog	318k
				"	318l
				Summa	
1/32	10 22			Ola Eriksson	
				äng	331
				"	332
				myr	333
				Summa	
1/32	10 33		Hammar	Jöns Olsson	
				äng	334
				"	336a
				"	336b
				"	336
				"	337
				"	338
				"	339
				Summa	

Areal								Nuvarande värde			Blivande värde			Förbättringsvärde		
Åker		Äng och odlingsmark		Annan duglig mark		Impediment och högl. mark		pr har	pr ägofigur		pr har	pr ägofigur		pr har	pr ägofigur	
Har	ar	Har	ar	Har	ar	Har	ar	Kr.	Kr.	öre	Kr.	Kr.	öre	Kr.	Kr.	öre
7		8		9		10		11	12		13	14		15	16	
		1	70					120	204	-	200	340	-	80	136	-
							13									
							55									
							27									
							10									
							21									
							56									
							14									
							34									
			42					560	240	80	~~1400~~ 910	391	30	350	150	50
			60					560	336	-	~~1400~~ 910	546	-	350	210	-
		2	72			2	30		780	80		1277	30		496	60
			38					560	212	80	~~1400~~ 980	372	40	420	169	60
		1	91					140	267	40	~~1400~~ 420	802	20	280	534	80
						1	02									
		2	29			1	02		480	20		1174	60		694	40
			16					700	112	-	~~1400~~ 1190	190	40	490	78	40
		3	42					210	718	20	~~1400~~ 490	1675	80	280	957	60
			45					560	252	-	~~1400~~ 910	409	50	350	157	50
		1	57					280	439	60	~~1400~~ 560	879	20	280	439	60
			38					210	79	80	~~1400~~ 490	186	20	280	106	40
		1	21					90	108	90	~~600~~ 210	264	10	120	145	20
			52					210	109	20	~~1400~~ 490	254	80	280	145	60
		7	71						1819	70		3850	-		2030	30

Hemmanstal	Registernummer	Littera å kartan	Socken, by och hemman	Delägares namn, hemvist m. m. samt ägobeskrivning	Ägofigurens nummer
1	2	3	4	5	6
1/192	10 80		Hammar	Per Berg	
				äng	340a
				"	340b
				"	341
				Summa	
1/192	10 81		Do	Hanna Persdtr	
				äng	342
				"	343a
				"	343b
				Summa	
1/192	10 82		Dr	Nils Persson	
				äng	344a
				"	344b
				Summa	
1/192	10 83		Do	Hans Persdtr	
				äng	345a
				"	345b
				Summa	
1/192	10 84		Dr	Per Berg	
				äng	346a
				"	346b
				Summa	
1/192	10 85		Do	Hanna Persdtr	
				äng	347a
					347b
				Summa	

Areal								Nuvarande värde			Blivande värde			Förbättringsvärde		
Åker		Äng och odlingsmark		Annan duglig mark		Impediment och högl. mark		pr har	pr ägofigur		pr har	pr ägofigur		pr har	pr ägofigur	
Har	ar	Har	ar	Har	ar	Har	ar	Kr.	Kr.	öre	Kr.	Kr.	öre	Kr.	Kr.	öre
7		8		9		10		11	12		13	14		15	16	
			40					140	56	-	~~1400~~ 420	168	-	280	112	-
			15					280	42	-	~~1400~~ 560	84	-	280	42	-
			10					420	42	-	~~1400~~ 770	77	-	350	35	-
			65						140	-		329	-		189	-
			06					560	33	60	~~1400~~ 840	50	40	280	16	80
			49					140	68	60	~~1400~~ 420	205	80	280	137	20
			07					280	19	60	~~1400~~ 560	39	20	280	19	60
			62						121	80		295	40		173	60
			26					420	109	20	~~1400~~ 700	182	-	280	72	80
			39					210	81	90	~~1400~~ 490	191	10	280	109	20
			65						191	10		373	10		182	-
			41					140	57	40	~~1400~~ 420	172	20	280	114	80
			20					280	56	-	~~1400~~ 560	112	-	280	56	-
			61						113	40		284	20		170	80
			39					140	54	60	~~1400~~ 420	163	80	280	109	20
			19					350	66	50	~~1400~~ 630	119	70	280	53	20
			58						121	10		283	50		162	40
			67					140	93	80	~~1400~~ 420	281	40	280	187	60
			20					560	112	-	~~1400~~ 910	182	-	350	70	-
			87						205	80		463	40		257	60

Hemmanstal	Registernummer	Littera å kartan	Socken, by och hemman	Delägares namn, hemvist m. m. samt ägobeskrivning	Ägofigurens nummer
1	2	3	4	5	6
1/160	10 126		Hammar	Per Berg	
				äng	348a
				"	348b
				Summa	
1/160	10 127		Do	Nils Stenholm	
				äng	349a
				"	349b
				Summa	
1/160	10 128		Do	Dsmo	
				äng	350a
				"	350b
				Summa	
1/160	10 129		Do	Hans Persson	
				äng	351a
				"	351b
				Summa	
1/240	10 144		Do	Nils Persson	
				äng	352a
				"	352b
				Summa	
		22	Do	Uppländning vid Hammarsjön	
				äng	352c
				"	353
				"	354
				"	355
				"	356
				Summa	

Areal								Nuvarande värde			Blivande värde			Förbättringsvärde		
Åker		Äng och odlingsmark		Annan duglig mark		Impediment och högl. mark		pr har	pr ägofigur		pr har	pr ägofigur		pr har	pr ägofigur	
Har	ar	Har	ar	Har	ar	Har	ar	Kr.	Kr.	öre	Kr.	Kr.	öre	Kr.	Kr.	öre
7		8		9		10		11	12		13	14		15	16	
			42					210	88	20	~~490~~ 400	205	80	280	117	60
			32					560	179	20	~~980~~ 400	313	60	420	134	40
			74						267	40		519	40		252	-
			36					420	151	20	~~770~~ 400	277	20	350	126	-
			46					210	96	60	~~490~~ 400	225	40	280	128	80
			82						247	80		502	60		254	80
			40					560	224	-	~~910~~ 400	364	-	350	140	-
			40					210	84	-	~~490~~ 400	196	-	280	112	-
			80						308	-		560	-		252	-
			33					560	184	80	~~910~~ 400	300	30	350	115	50
			33					210	69	30	~~410~~ 400	161	70	280	92	40
			66						254	10		462	-		207	90
			39					210	81	90	~~490~~ 400	191	10	280	109	20
			41					560	229	60	~~910~~ 400	373	10	350	143	50
			80						311	50		564	20		252	70
			69					210	144	90	~~490~~ 400	338	10	280	193	20
		2	55					90	229	50	~~210~~ 600	535	50	120	306	-
		3	77					210	791	70	~~490~~ 400	1847	30	280	1055	60
		4	35					280	1218	-	~~560~~ 400	2436	-	280	1218	-
			78					280	218	40	~~560~~ 400	436	80	280	218	40
		12	14						2602	50		5593	70		2991	20

Hemmanstal	Registernummer	Littera å kartan	Socken, by och hemman	Delägares namn, hemvist m. m. samt ägobeskrivning	Ägofigurens nummer
1	2	3	4	5	6
			Gustaf Adolfs socken.		
1/4	12		Gäströ (Byrgården)	Nils Olof Andersson	
				äng	357a
				"	357b
				"	358
				"	359
				"	360
				"	361
				"	362
				"	363
				Summa	
1/32	14		Dr	Anders Olsson nr 9	
				äng	364
				Summa	
1/64	15		Dr	Axel Vestesson nr 13	
				äng	365
				Summa	
1/64	16		Dr	Dpma	
				äng	366
				Summa	
1/32	18		Dr	Anders Olsson nr 9	
				äng	367
				"	368
				"	369a
				"	369b
				Summa	

Areal								Nuvarande värde			Blivande värde			Förbättringsvärde		
Åker		Äng och odlingsmark		Annan duglig mark		Impediment och högl. mark		pr har	pr ägofigur		pr har	pr ägofigur		pr har	pr ägofigur	
Har	ar	Har	ar	Har	ar	Har	ar	Kr.	Kr.	öre	Kr.	Kr.	öre	Kr.	Kr.	öre
7		8		9		10		11	12		13	14		15	16	
			82					210	172	20	~~400~~ 490	401	80	280	229	60
		1	11					280	310	80	~~400~~ 560	621	60	280	310	80
		1	49					280	417	20	~~400~~ 560	834	40	280	417	20
		2	01					1120	2251	20	1600	3216	-	480	964	80
		1	98					700	1386	-	~~400~~ 330	2633	40	630	1247	40
		3	61					240	866	40	~~600~~ 420	1516	20	180	649	80
			59					280	165	20	~~400~~ 560	330	40	280	165	20
		1	98					120	237	60	~~1200~~ 360	712	80	240	475	20
		13	59						5806	60		10266	60		4460	-
			60					210	126	-	~~400~~ 490	294	-	280	168	-
			60						126	-		294	-		168	-
			39					210	81	90	~~400~~ 490	191	10	280	109	20
			39						81	90		191	10		109	20
			39					210	81	90	~~400~~ 490	191	10	280	109	20
			39						81	90		191	10		109	20
			48					800	384	-	~~600~~ 1440	691	20	640	307	20
			38					880	304	-	~~600~~ 1280	486	40	480	182	40
			47					280	131	60	~~400~~ 560	263	20	280	131	60
			20					140	28	-	~~400~~ 420	84	-	280	56	-
		1	53						847	60		1524	80		677	20

Hemmanstal	Registernummer	Littera å kartan	Socken, by och hemman	Delägares namn, hemvist m. m. samt ägobeskrivning	Ägofigurens nummer
1	2	3	4	5	6
1/32	19		Skåbo	Axel Viskspm m 12.	
				åug	370
				Summa	
14-679			Dr	Anders Olsson o Axel Viskspm	
				åug	371
				"	372
				Summa	
1/8	21		Dr (Skarnäs)	Skarnäs Sågaktiebolags A. B.	
				åug	373
				"	374a
				"	374b
				"	375a
				"	375b
				holm	376
				"	377
				Summa	
uppbördsnämnd	31		Do	Statens: jur: Martin Olsson	
				åug	378
				"	379
				"	380
				"	381a
				"	381b
				Summa	

Areal								Nuvarande värde			Blivande värde			Förbättringsvärde		
Åker		Äng och odlingsmark		Annan duglig mark		Impediment och högl. mark		pr har	pr ägofigur		pr har	pr ägofigur		pr har	pr ägofigur	
Har	ar	Har	ar	Har	ar	Har	ar	Kr.	Kr.	öre	Kr.	Kr.	öre	Kr.	Kr.	öre
7		8		9		10		11	12		13	14		15	16	
			89					320	284	80	~~640~~ 600	569	60	320	284	80
			89						284	80		569	60		284	80
			45					400	180	-	~~720~~ 600	324	-	320	144	-
			53					-	-	-	~~140~~ 600	79	50	150	79	50
			98						180	-		403	50		223	50
		1	66					70	116	20	~~350~~ 1400	581	-	280	464	80
		1	62					560	907	20	~~910~~ 1400	1474	20	350	567	-
			33					140	46	20	~~420~~ 1400	138	60	280	92	40
		1	55					60	93	-	~~180~~ 600	279	-	120	186	-
			98					30	28	50	~~150~~ 500	143	50	120	114	-
			71					20	14	20	~~100~~ 400	71	-	80	56	80
			42					20	8	40	~~100~~ 400	42	-	80	33	60
		7	24						1213	70		2728	30		1514	60
		3	45					320	1104	-	~~640~~ 1600	2208	-	320	1104	-
			21					280	58	80	~~560~~ 1400	117	60	280	58	80
		1	29					280	361	20	~~560~~ 1400	722	40	280	361	20
		1	01					120	121	20	~~360~~ 1000	363	60	240	242	40
		1	83					180	275	40	~~420~~ 1200	642	60	240	367	20
		7	49						1920	60		4054	20		2133	60

Hemmanstal	Registernummer	Littera å kartan	Socken, by och hemman	Delägares namn, hemvist m. m. samt ägobeskrivning	Ägofigurens nummer
1	2	3	4	5	6
3/8 1/4	3' 7'		Åsbro	Stahn. Arr: Martin Olsson	
				äng	382
				"	383
				åker	384a
				"	384b
				"	385
				äng	386
				"	387
				Summa	
		4	Do	Samfält sandbag	
				äng	388
				Summa	
3/16	42		Do	Thomas Sydbruks A. B.	
				äng	389
				"	390
				"	391
				"	392
				"	393
				"	394
				"	395
				Summa	
2/16	43		Do	Dsmre	
				äng	396
				"	397
				"	400a
				Summa	

PETERSONS BOKTRYCKERI
1904

Areal								Nuvarande värde			Blivande värde			Förbättringsvärde		
Åker		Äng och odlingsmark		Annan duglig mark		Impediment och högl. mark		pr har	pr ägofigur		pr har	pr ägofigur		pr har	pr ägofigur	
Har	ar	Har	ar	Har	ar	Har	ar	Kr.	Kr.	öre	Kr.	Kr.	öre	Kr.	Kr.	öre
7		8		9		10		11	12		13	14		15	16	
		1	70					840	1428	-	~~1400~~ 1330	2261	-	490	833	-
			15					420	63	-	600	90	-	180	27	-
	40							980	392	-	1400	560	-	420	168	-
	38							420	159	60	600	228	-	180	68	40
	10							1120	112	-	1400	140	-	280	28	-
		1	49					1120	1668	80	1400	2086	-	280	417	20
		2	40					980	2352	-	1400	3360	-	420	1008	-
	88	5	74						6175	40		8726	-		2549	60
			60					-	-	-	~~1400~~ 280	182	-	280	182	-
			65									182	-		182	-
			21					560	117	60	~~1400~~ 980	205	80	420	88	20
		3	00					90	270	-	~~600~~ 210	630	-	120	360	-
			71					280	198	80	~~1400~~ 560	397	60	280	198	80
		1	15					280	322	-	~~1400~~ 560	644	-	280	322	-
			06					300	18	-	~~600~~ 540	32	40	240	14	40
			86					240	206	40	~~600~~ 390	335	40	150	129	-
		2	83					560	1584	80	~~1400~~ 770	2179	10	210	594	30
		8	82						2717	60		4424	30		1706	70
			84					280	235	20	~~1400~~ 560	470	40	280	235	20
			10					300	30	-	~~600~~ 540	84	-	240	24	-
			36					240	86	40	~~600~~ 390	140	40	150	54	-
		1	30						351	60		664	80		313	20

Hemmanstal	Registernummer	Littera å kartan	Socken, by och hemman	Delägares namn, hemvist m. m. samt ägobeskrivning	Ägofigurens nummer
1	2	3	4	5	6
	1/2,3		Jästorp	Ivarnäs kyrkbruks A.B.	
				äng	398
				"	399
				"	400
				"	401a
				"	401b
				"	402a
				"	402b
				"	403a
				"	403b
				"	404
				"	405a
				kvarn	405b
				Summa	
		6	Do	Samfälld båtsplats	
				äng	406b
				Summa	
		5	Do	Uppsamlingsskifte till pr nr 6	
				äng	406
				"	407a
				"	407b
				Summa	
3/8	5:1		Do	Sven Månsson, Viby 3	
				äng	408
				"	409
				"	410
				Öfverföres	

FETTERSONSKA BOKTR.EFTR. SKARA

Areal								Nuvarande värde			Blivande värde			Förbättringsvärde		
Aker		Äng och odlingsmark		Annan duglig mark		Impediment och högl. mark		pr har	pr ägofigur		pr har	pr ägofigur		pr har	pr ägofigur	
Har	ar	Har	ar	Har	ar	Har	ar	Kr.	Kr.	öre	Kr.	Kr.	öre	Kr.	Kr.	öre
7		8		9		10		11	12		13	14		15	16	
		1	35					60	81	-	~~600~~ 180	243	-	120	162	-
			36					-	-	-	~~600~~ 120	43	20	120	43	20
		1	24					60	74	40	~~600~~ 180	223	20	120	148	80
		3	82					280	1069	60	~~1400~~ 560	2139	20	280	1069	60
			08					210	16	80	~~1400~~ 490	39	20	280	22	40
		2	00					140	280	-	~~1400~~ 420	840	-	280	560	-
			61					280	170	80	~~1400~~ 560	341	60	280	170	80
		1	80					70	126	-	~~1400~~ 350	630	-	280	504	-
			46					210	96	60	~~1400~~ 490	225	40	280	128	80
			61					280	170	80	~~1400~~ 560	341	60	280	170	80
			32					280	89	60	~~1400~~ 560	179	20	280	89	60
			40					80	32	-	~~400~~ 160	64	-	80	32	-
		13	05						2207	60		5309	60		3102	-
							17									
							17									
			98					280	274	40	~~1400~~ 560	548	80	280	274	40
			75					420	315	-	~~1400~~ 770	577	50	350	262	50
			54					-	-	-	~~1400~~ 350	189	-	350	189	-
		2	27						589	40		1318	30		725	90
		4	33					400	1732	-	~~1600~~ 720	3117	60	320	1385	60
		3	60					480	1728	-	~~1600~~ 800	2880	-	320	1152	-
			54					980	529	20	1400	756	-	420	226	80
		8	47						3989	20		6753	60		2764	40

Hemmanstal	Registernummer	Littera å kartan	Socken, by och hemman	Delägares namn, hemvist m. m. samt ägobeskrivning	Ägofigurens nummer
1	2	3	4	5	6
				Öfverföst	
				äng	H11
				"	H12
				"	H13a
				"	H13b
				"	H14a
				"	H14b
				Summa	
1/6	6[2]		Kåsbo	Nils Olofsson Andersgård nr 8.	
				äng	H15
				"	H16
				"	H17a
				"	H17b
				"	H18
				"	H19
				"	H20a
				"	H20b
				Summa	
1/12	6[3]		do	Jöns Olsson nr 8.	
				äng	H21a
				"	H21b
				"	H22
				Summa	
1/4	7[1]		do	Stafan. Ad. Martin Olsson	
				äng	H23a
				"	H23b
				Öfverföres	

Areal								Nuvarande värde			Blivande värde			Förbättringsvärde		
Åker		Äng och odlingsmark		Annan duglig mark		Impediment och högl. mark		pr har	pr ägofigur		pr har	pr ägofigur		pr har	pr ägofigur	
Har	ar	Har	ar	Har	ar	Har	ar	Kr.	Kr.	öre	Kr.	Kr.	öre	Kr.	Kr.	öre
7		8		9		10		11	12		13	14		15	16	
		8	47						3989	20		6753	60		2764	40
		2	53					980	2479	40	1400	3542	-	420	1062	60
		1	72					420	722	40	600	1032	-	180	309	60
		2	88					420	1209	60	~~1400~~ 770	2217	60	350	1008	-
			08					140	11	20	~~1400~~ 420	33	60	280	22	40
		2	28					120	273	60	~~1200~~ 360	820	80	240	547	20
			29					240	69	60	~~1200~~ 480	139	20	240	69	60
		18	25						8765	-		14538	80		5783	80
		1	00					840	840	-	~~1400~~ 1330	1330	-	490	490	-
		2	39					360	860	40	~~600~~ 570	1362	30	210	501	90
		1	57					350	549	50	~~1400~~ 630	989	10	280	439	60
			29					140	40	60	~~1400~~ 420	121	80	280	81	20
		3	05					-	-	-	~~1200~~ 300	915	-	300	915	-
		1	15					280	322	-	~~1400~~ 560	644	-	280	322	-
			89					-	-	-	~~1400~~ 280	249	20	280	249	20
			70					280	196	-	~~1400~~ 560	392	-	280	196	-
		11	04						2808	50		6003	40		3194	90
			37					210	77	70	~~1400~~ 490	181	30	280	103	60
			42					420	176	40	~~1400~~ 770	323	40	350	147	-
			44					280	123	20	~~1400~~ 560	246	40	280	123	20
		1	23						377	30		751	10		373	60
			40					140	56	-	~~1400~~ 420	168	-	280	112	-
		1	62					210	340	20	~~1400~~ 490	793	80	280	453	60
		2	02						396	20		961	80		565	60

Hemmanstal	Registernummer	Littera å kartan	Socken, by och hemman	Delägares namn, hemvist m. m. samt ägobeskrivning	Ägofigurens nummer
1	2	3	4	5	6
				överfört	
				äng	224a
				"	224b
				Summa	
1/4	8¹		Åsbro (Petersborg)	Jöns Olsson	
				äng	425a
				"	425b
				"	426
				Summa	
3/16	9³		do	Anders Olsson	
				äng	427
				"	428
				"	429
				"	430a
				"	430b
				Summa	
1/16	9⁴		do	Ojnre	
				äng	431
				"	432
				"	433
				"	434
				"	435
				"	436
				"	437
				"	438a
				"	438b
				Summa	

PETTERSONSKA BOKTR. I FTR, SKARA

Areal								Nuvarande värde			Blivande värde			Förbättringsvärde		
Åker		Äng och odlingsmark		Annan duglig mark		Impediment och högl. mark		pr har	pr ägofigur		pr har	pr ägofigur		pr har	pr ägofigur	
Har	ar	Har	ar	Har	ar	Har	ar	Kr.	Kr.	öre	Kr.	Kr.	öre	Kr.	Kr.	öre
7		8		9		10		11	12		13	14		15	16	
		2	02						396	20		961	80		565	60
		2	66					140	372	40	~~400~~ 420	1117	20	280	744	80
			47					280	131	60	~~400~~ 560	263	20	280	131	60
		5	15						900	20		2342	20		1442	-
			80					140	112	-	~~400~~ 420	336	-	280	224	-
		1	38					700	966	-	~~400~~ 1120	1545	60	420	579	60
			82					280	229	60	~~400~~ 560	459	20	280	229	60
		3	10						1307	60		2340	80		1033	20
			30					140	42	-	~~400~~ 420	126	-	280	84	-
			50					280	140	-	~~400~~ 560	280	-	280	140	-
		1	20					280	336	-	~~400~~ 560	672	-	280	336	-
			92					-	-	-	~~400~~ 280	257	60	280	257	60
			64					280	179	20	~~400~~ 560	358	40	280	179	20
		3	56						697	20		1694	-		996	80
			40					1120	448	-	1600	640	-	480	192	-
			31					420	130	20	1600	186	-	180	55	80
			69					1120	772	80	1600	1104	-	480	331	20
		1	11					1120	1243	20	1600	1776	-	480	532	80
			08					480	38	40	600	48	-	120	9	60
			20					420	84	-	600	120	-	180	36	-
			41					560	229	60	~~1400~~ 980	401	80	420	172	20
			59					60	35	40	~~1200~~ 300	177	-	240	141	60
			08					40	19	20	~~1200~~ 480	38	40	240	19	20
		3	87						3000	80		4491	20		1490	40

Hemmanstal	Registernummer	Littera å kartan	Socken, by och hemman	Delägares namn, hemvist m. m. samt ägobeskrivning	Ägofigurens nummer
1	2	3	4	5	6
3/4	10'		Åsbro	Stahre. Arr: Martin Olsson	
				äng	439a
				"	439b
				"	440
				"	441a
				"	441b
				"	442
				"	443
				"	444
				"	445
				"	446
				"	447
				Summa	
3/4	10'		Dt, Åsbro boställe	Stahre. Arr. Martin Olsson	
1/4	12'				
				äng	448
				"	449
				"	450
				"	451
				"	452
				Summa	
99/1024	11''		Dt	Skramås hgelbruks A.B.	
				äng	453a
				"	453b
				"	454
				"	455
				sjö	456
				äng	457
				Förfms	

PETTERSONS-A. EGNATRYCK. AB.
SKARA

Areal								Nuvarande värde			Blivande värde			Förbättringsvärde		
Åker		Äng och odlingsmark		Annan duglig mark		Impediment och högl. mark		pr har	pr ägofigur		pr har	pr ägofigur		pr har	pr ägofigur	
Har	ar	Har	ar	Har	ar	Har	ar	Kr.	Kr.	öre	Kr.	Kr.	öre	Kr.	Kr.	öre
7		8		9		10		11	12		13	14		15	16	
		2	59					210	543	90	~~490~~	1269	10	280	725	20
			41					140	57	40	~~420~~	172	20	280	114	80
		4	69					280	1313	20	~~560~~	2626	40	280	1313	20
			10					-	-	-	~~350~~	35	-	350	35	-
			42					280	117	60	~~560~~	235	20	280	117	60
			29					280	81	20	~~560~~	162	40	280	81	20
			41					320	131	20	~~640~~	262	40	320	131	20
			93					240	223	20	~~560~~	520	80	320	297	60
		1	81					240	434	40	~~560~~	1013	60	320	579	20
		3	20					120	384	-	~~360~~	1152	-	240	768	-
			31					240	74	40	~~390~~	120	90	150	46	50
		15	16						3360	50		7570	-		4209	50
			92					360	691	20	600	1152	-	240	460	80
		2	35					420	987	-	600	1410	-	180	423	-
		3	49					1120	3908	80	1600	5584	-	480	1675	20
		2	46					1120	2755	20	1600	3936	-	480	1180	80
			07					420	29	40	600	42	-	180	12	60
		10	29						8371	60		12124	-		3752	40
			14					280	39	20	~~560~~	78	40	280	39	20
			17					210	35	70	~~490~~	83	30	280	47	60
			79					140	110	60	~~420~~	331	80	280	221	20
			68					60	40	80	~~180~~	122	40	120	81	60
			19					30	5	70	~~150~~	28	50	120	22	80
			08					60	4	80	~~180~~	14	40	120	9	60
		2	05						236	80		658	80		422	-

Hemmanstal	Registernummer	Littera å kartan	Socken, by och hemman	Delägares namn, hemvist m. m. samt ägobeskrivning	Ägofigurens nummer
1	2	3	4	5	6
				överfört	
				ång.	458a
				"	458b
				sjö	459
				Summa	
265/8192	11 18			Kramnäs kgelbruks d. B.	
				ång.	460
				"	461
				"	462
				Summa	
1/120 1/120 1/48 1/240	11 24-27		Gästbo	Kramnäs kgelbruks d. B. 11 24 Nils Hilding Nilsson 11 25-27	samf.
				ång.	463
				"	467
				"	468
				"	469
				"	470
				"	471
				Summa	
1/240 1/60	11 28-29		Dr	Kramnäs kgelbruks d. B. samf. Nils Hilding Nilsson	
				ång.	464
				"	465
				"	466
				"	472
				"	473
				Summa	

Areal								Nuvarande värde			Blivande värde			Förbättringsvärde		
Åker		Äng och odlingsmark		Annan duglig mark		Impediment och högl. mark		pr har	pr ägofigur		pr har	pr ägofigur		pr har	pr ägofigur	
Har	ar	Har	ar	Har	ar	Har	ar	Kr.	Kr.	öre	Kr.	Kr.	öre	Kr.	Kr.	öre
7		8		9		10		11	12		13	14		15	16	
		2	05						236	80		658	80		422	-
			38					210	79	80	~~490~~ 400	186	20	280	106	40
			10					700	70	-	~~1260~~ 1400	126	-	560	56	-
							10									
		2	53				10		386	60		971	-		584	40
			40					210	84	-	~~490~~ 400	196	-	280	112	-
		1	60					140	224	-	~~420~~ 400	672	-	280	448	-
			71					60	42	60	~~180~~ 600	127	80	120	85	20
		2	71						350	60		995	80		645	20
			79					210	165	90	~~490~~ 400	387	10	280	221	20
			12					210	25	20	~~490~~ 400	58	80	280	33	60
			62					140	86	80	~~420~~ 400	260	40	280	173	60
			38					90	34	20	~~210~~ 600	79	80	120	45	60
			16					420	67	20	~~270~~ 400	123	20	350	56	-
			17					480	81	60	~~800~~ 600	136	-	320	84	40
		2	24						460	90		1045	30		584	40
			27					90	24	30	~~210~~ 600	56	70	120	32	40
			31					210	65	10	~~490~~ 400	101	90	280	86	80
			10					210	21	-	~~490~~ 400	49	-	280	28	-
			14					480	67	20	~~880~~ 600	123	20	400	56	-
			16					480	76	80	~~700~~ 400	112	-	220	35	20
			98						264	40		492	80		238	40

Hemmanstal	Registernummer	Littera å kartan	Socken, by och hemman	Delägares namn, hemvist m. m. samt ägobeskrivning	Ägofigurens nummer
1	2	3	4	5	6
15/304	11:30		Håsbo	Pernilla Larsdr	
				äng	474
				Summa	
uppland-ming	12:1		Dr	Stahn. Arr: Martin Olsson	
				äng	475
				"	476a
				"	476b
				Summa	
42/1.81.92	11:39		Dr	Olof Persson	
				äng	477
				"	478
				"	479
				Summa	
1/8	13:2		Do	Djurs	
				äng	481
				"	482
				"	483a
				"	483b
				"	484a
				"	484b
				"	485
				Summa	
1/16	13:6		Do	Sigrid Thuresson	
				äng	486a
				"	486b
				"	487
				Summa	

PETTERSONSKA BOK- & STÄM. SKARA

Areal								Nuvarande värde			Blivande värde			Förbättringsvärde		
Åker		Äng och odlingsmark		Annan duglig mark		Impediment och högl. mark		pr har	pr ägofigur		pr har	pr ägofigur		pr har	pr ägofigur	
Har	ar	Har	ar	Har	ar	Har	ar	Kr.	Kr.	öre	Kr.	Kr.	öre	Kr.	Kr.	öre
7		8		9		10		11	12		13	14		15	16	
			41					420	172	20	~~440~~ 370	315	70	350	143	50
			41						172	20		315	70		143	50
			106					280	296	80	~~1400~~ 560	593	60	280	266	-
			82					140	72	80	~~1400~~ 420	218	40	280	307	20
			183					280	512	40	~~1400~~ 560	1024	80	280	243	20
		3	41						882	-		1836	80		816	40
			95					420	399	-	~~1400~~ 700	660	-	280	266	-
			96					480	460	80	~~1600~~ 800	768	-	320	307	20
			76					400	304	-	~~1600~~ 720	547	20	320	243	20
		2	67						1163	80		1980	20		816	40
			66					480	316	80	~~1600~~ 850	528	-	320	211	20
			19					350	66	50	~~1400~~ 630	119	70	280	53	20
			122					30	36	60	~~600~~ 150	183	-	120	146	40
			80					-	-	-	~~600~~ 150	120	-	150	120	-
			110					300	330	-	~~600~~ 540	594	-	240	264	-
			04					300	12	-	~~600~~ 540	21	60	240	9	60
			69					800	552	-	~~1600~~ 1280	883	20	480	331	20
		4	70						1313	90		2449	50		1135	60
			89					140	124	60	~~1400~~ 420	373	80	280	249	30
			21					280	58	80	~~1400~~ 550	117	60	280	58	80
			80					420	336	-	600	480	-	180	144	-
		1	90						519	40		971	40		452	-

Hemmanstal	Registernummer	Littera å kartan	Socken, by och hemman	Delägares namn, hemvist m. m. samt ägobeskrivning	Ägofigurens nummer
1	2	3	4	5	6
1/16	137		Gäströ	Axel Vestergren	
				äng	H88
				"	H90
				"	H91
				"	H92a
				"	H92b
				"	H93
				Summa	
1/24	139		Do	Alfred Mårtensson	
				äng	H94
				"	H95
				Summa	
1/48	1310		Do	Anders Månsson	
				äng	H95a
				"	H95b
				Summa	
1/6	13"		Do	Hermilla Larsson	
				äng	H96
				"	H97
				"	H98
				"	H99a
				"	H99b
				"	500
				Summa	

PETTERSONSKA BOKTRYCKERIET, SKARA

Areal								Nuvarande värde			Blivande värde			Förbättringsvärde		
Aker		Äng och odlingsmark		Annan duglig mark		Impediment och högl. mark		pr har	pr ägofigur		pr har	pr ägofigur		pr har	pr ägofigur	
Har	ar	Har	ar	Har	ar	Har	ar	Kr.	Kr.	öre	Kr.	Kr.	öre	Kr.	Kr.	öre
7		8		9		10		11	12		13	14		15	16	
			13					1120	145	60	1600	208	-	480	62	40
			10					1120	112	-	1600	160	-	480	48	-
			08					420	33	60	600	48	-	180	14	40
			39					280	109	20	~~1400~~ 560	218	40	280	109	20
			06					140	8	40	~~1400~~ 420	25	20	280	16	80
			44					-	-	-	~~600~~ 120	52	80	120	52	80
		1	20						408	80		712	40		303	60
			49					800	392	-	~~1600~~ 1440	705	60	640	313	60
			41					800	328	-	~~1600~~ 1280	524	80	480	196	80
			90						720	-		1230	40		510	40
			26					-	-	-	~~1400~~ 280	72	80	280	72	80
			12					980	117	60	1400	168	-	420	50	40
			38						117	60		240	80		123	20
			15					420	63	-	600	90	-	180	27	-
		1	35					960	1296	-	1600	2160	-	640	864	-
		1	04					350	364	-	~~1400~~ 700	728	-	350	364	-
			80					350	280	-	~~1400~~ 630	504	-	280	224	-
			50					140	70	-	~~1400~~ 420	210	-	280	140	-
			88					-	-	-	~~600~~ 120	105	60	120	105	60
		4	72						2073	-		3797	60		1724	60

Hemmanstal	Registernummer	Littera å kartan	Socken, by och hemman	Delägares namn, hemvist m. m. samt ägobeskrivning	Ägofigurens nummer
1	2	3	4	5	6
43/2048	13:12		Åsbro	Nils Ragnar Hedberg i Hammar	
				äng	501
				"	502
				"	503
				"	504
				Summa	
85/4096	13:15		Do	Olof H. Lindblad	
				äng	505
				"	506
				"	507
				"	508
				Summa	
2/112	13:18		Do	Olof Persson	
				äng	509
				"	510
				"	511a
				"	511b
				"	512
				"	513
				Summa	
3/80 1/40	13:19:20		Do	Thomas Hallenius d. 23 mauf Pernilla Persson	
				äng	514a
				"	514b
				sjö	514c
				äng	515
				Summa	

Areal								Nuvarande värde			Blivande värde			Förbättringsvärde		
Åker		Äng och odlingsmark		Annan duglig mark		Impediment och högl. mark		pr har	pr ägofigur		pr har	pr ägofigur		pr har	pr ägofigur	
Har	ar	Har	ar	Har	ar	Har	ar	Kr.	Kr.	öre	Kr.	Kr.	öre	Kr.	Kr.	öre
7		8		9		10		11	12		13	14		15	16	
			91					1120	1019	20	1600	1456	-	480	436	80
			97					480	460	60	~~600~~ 800	776	-	320	310	40
			187					640	1196	80	~~1600~~ 1120	2094	40	480	897	60
			53					420	222	60	600	318	-	180	95	40
		4	28						2904	20		4644	40		1740	20
			10					400	40	-	~~1600~~ 720	72	-	320	32	-
			36					350	126	-	~~1400~~ 630	226	80	280	100	80
			51					-	-	-	~~600~~ 150	76	50	150	76	50
			136					800	1088	-	~~1600~~ 1440	1958	40	640	870	40
		2	33						1254	-		2333	70		1079	70
			16					400	64	-	~~1600~~ 720	115	20	320	51	20
			30					350	105	-	~~1400~~ 630	189	-	280	84	-
			09					-	-	-	~~600~~ 240	21	60	240	21	60
			67					-	-	-	~~600~~ 150	100	50	150	100	50
			80					960	768	-	1600	1280	-	640	512	-
			16					420	67	20	600	96	-	180	28	80
		2	18						1004	20		1802	30		798	10
		3	22					140	450	80	~~1400~~ 420	1352	40	280	901	60
			20					140	28	-	~~1400~~ 420	84	-	280	56	-
							68	-	-	-	-	-	-	-	-	-
			10					30	3	-	~~600~~ 150	15	-	120	12	-
		3	52				68		481	80		1451	40		969	60

Hemmanstal	Registernummer	Littera å kartan	Socken, by och hemman	Delägares namn, hemvist m. m. samt ägobeskrivning	Ägofigurens nummer
1	2	3	4	5	6
1/40	13 20		Gåsbo	Pernilla Larsdr	
				äng	516
				"	517a
				"	517b
				Summa	
1/24	14		Do	Gustav Adolfs kyrka Arrdalk Bladr	
				äng	518
				"	519a
				"	519b
				"	520a
				"	520b
				Summa	
21/1024	15 44		Do	Joel Listander, Kristianstad	
				äng	521
				"	522
				Summa	
23/1024	15 45		Do	Dsmn	
				äng	523
				"	524
				Summa	
51/1024	15 46		Do	Dsmn	
				äng	525
				"	526
				Summa	

Areal								Nuvarande värde			Blivande värde			Förbättringsvärde		
Åker		Äng och odlingsmark		Annan duglig mark		Impediment och högl. mark		pr har	pr ägofigur		pr har	pr ägofigur		pr har	pr ägofigur	
Har	ar	Har	ar	Har	ar	Har	ar	Kr.	Kr.	öre	Kr.	Kr.	öre	Kr.	Kr.	öre
7		8		9		10		11	12		13	14		15	16	
			56					800	448		~~1600~~ 1440	806	40	640	358	40
			06					360	21	60	600	36	-	240	14	40
			10					420	42	-	600	60	-	180	18	-
			72						511	60		902	40		390	80
			37					480	177	60	~~1600~~ 880	325	60	400	148	-
		1	06					-	-	-	~~1600~~ 320	499	20	320	499	20
			14					320	44	80	~~1600~~ 640	89	60	320	44	80
		1	08					240	259	20	~~600~~ 390	421	20	150	162	-
			35					30	10	50	~~600~~ 150	82	50	120	42	-
		3	20						492	10		1388	10		896	-
		2	36					320	755	20	~~1600~~ 640	1070	40	320	755	20
			50					300	150	-	~~600~~ 450	225	-	150	75	-
		2	86						905	20		1730	40		830	20
			92					240	220	80	~~600~~ 390	358	80	150	138	-
		2	02					480	969	60	~~1600~~ 800	1616	-	320	646	40
		2	94						1190	40		1974	80		784	40
		1	85					480	740	-	~~1600~~ 720	1332	-	320	592	-
			59					240	141	60	~~600~~ 390	230	10	150	88	50
		2	44						881	60		1562	10		680	50

Hemmanstal	Registernummer	Littera å kartan	Socken, by och hemman	Delägares namn, hemvist m. m. samt ägobeskrivning	Ägofigurens nummer
1	2	3	4	5	6
15/1024	15 47		Hästbo	Ola Ström	
				äng	527
				Summa	
157/1024	15 53		Do	Joel Lindahl, Kristianstad	
				äng	528
				"	529
				åker	530
				"	531
				äng	532
				"	533
				Summa	
1/32	16 14		Do	Sigrid Thuresson	
				äng	534
				"	535
				"	536
				"	537
				"	538a
				"	538b
				Summa	
37/128	16 15		Do	Dsmo	
				äng	539a
				"	539b
				"	540a
				"	540b
				Summa	

PETTERSONSKA BOKTR.-ETAB. LUND

ST9477

Areal								Nuvarande värde			Blivande värde			Förbättringsvärde		
Aker		Äng och odlingsmark		Annan duglig mark		Impediment och högl. mark		pr har	pr ägofigur		pr har	pr ägofigur		pr har	pr ägofigur	
Har	ar	Har	ar	Har	ar	Har	ar	Kr.	Kr.	öre	Kr.	Kr.	öre	Kr.	Kr.	öre
7		8		9		10		11	12		13	14		15	16	
			96					480	460	80	~~600~~ 880	844	80	400	384	-
			96						460	80		844	80		384	-
			40					360	144	-	600	240	-	240	96	-
		4	69					1120	5252	80	1600	7504	-	480	2251	20
	20							1120	224	-	1600	320	-	480	96	-
	31							1120	347	20	1600	496	-	480	148	80
		1	37					1120	1534	40	1600	2192	-	480	657	60
			70					420	294	-	600	420	-	180	126	-
	51	7	16						7796	40		11172	-		3375	60
			80					980	784	-	1400	1120	-	420	336	-
		1	58					1120	1769	60	1600	2528	-	480	758	40
			35					480	168	-	800	280	-	320	112	-
			68					700	476	-	~~1400~~ 1260	856	80	560	380	80
			15					240	36	-	~~1200~~ 480	72	-	240	36	-
			55					60	33	-	~~1200~~ 300	165	-	240	132	-
		4	11						3266	60		5021	80		1755	20
		1	80					350	630	-	~~1400~~ 630	1134	-	280	504	-
			10					70	7	-	~~1400~~ 350	35	-	280	28	-
		1	30					-	-	-	~~1400~~ 350	525	-	350	525	-
			22					420	92	40	~~440~~ 770	169	40	350	77	-
		3	62						729	40		1863	40		1134	-

Hemmanstal	Registernummer	Littera å kartan	Socken, by och hemman	Delägares namn, hemvist m. m. samt ägobeskrivning	Ägofigurens nummer
1	2	3	4	5	6
1/32	16 18		Åsbo	Sigrid Ihrnsm	
				Äng	541
				"	542
				"	543
				"	544
				"	545
				"	546
				"	547a
				"	547b
				Summa	
3/28	16 19		do	Dsm	
				Äng	548
				"	549a
				"	549b
				Summa	
1/8	16 21		do	Oskar Rudolf Nilsm	
				Äng	550
				"	551
				"	552
				"	553
				"	554
				"	555a
				"	555b
				Summa	
19/2048	17 17		do	Nils Nilsm nr 15	
				Äng	556
				"	557
				Summa	

PETTERSONSKA BOKTR. EFTR. SKARA

Areal								Nuvarande värde			Blivande värde			Förbättringsvärde		
Åker		Äng och odlingsmark		Annan duglig mark		Impediment och högl. mark		pr har	pr ägofigur		pr har	pr ägofigur		pr har	pr ägofigur	
Har	ar	Har	ar	Har	ar	Har	ar	Kr.	Kr.	öre	Kr.	Kr.	öre	Kr.	Kr.	öre
7		8		9		10		11	12		13	14		15	16	
			40					420	168	-	600	240	-	180	72	-
			32					1120	358	40	1600	512	-	480	153	60
			69					1280	883	20	1600	1104	-	320	220	80
			07					480	33	60	600	42	-	120	8	40
			12					420	50	40	600	72	-	180	21	60
			16					840	134	40	1400	224	-	560	89	60
			04					600	24	-	~~1200~~ 960	38	40	360	14	40
			51					120	61	20	~~1200~~ 360	183	60	240	122	40
		2	31						1713	20		2416	-		702	80
			88					280	246	40	~~1400~~ 560	492	80	280	246	40
			62					-	-	-	~~1400~~ 280	173	60	280	173	60
			56					280	156	80	~~1400~~ 560	313	60	280	156	80
		2	06						403	20		980	-		576	80
			39					420	121	80	600	174	-	180	52	20
			32					1120	358	40	1600	512	-	480	153	60
			66					1280	844	80	1600	1056	-	320	211	20
			20					420	84	-	600	120	-	180	36	-
			21					420	88	20	600	126	-	180	37	80
			06					600	36	-	~~1200~~ 960	57	60	360	21	60
			58					120	69	60	~~1200~~ 960	208	80	240	139	20
		2	32						1602	80		2254	40		651	60
			38					480	182	40	~~1600~~ 800	304	-	320	121	60
			58					480	278	40	~~1600~~ 800	464	-	320	185	60
			96						460	80		768	-		307	20

Hemmanstal	Registernummer	Littera å kartan	Socken, by och hemman	Delägares namn, hemvist m. m. samt ägobeskrivning	Ägofigurens nummer
1	2	3	4	5	6
21/2048	17[18]		Låstorp	Nils Nilsson nr 15	
				äng	558
				"	559
				Summa	
15/1024	17[19]		Do	Anders Nilsson nr 13	
				äng	560
				"	561
				Summa	
1/64	17[20]		Do	Samme	
				äng	562
				"	563
				Summa	
5/512	17[21]		Do	Nils Olsson	
				äng	564
				"	565
				Summa	
23/1024	17[22]		Do	Nils Ernst Wijkell i Viby	
				äng	566
				"	567a
				"	567b
				Summa	
27/2048	17[23]		Do	Samme	
				äng	568a
				"	568b
				Summa	

FEITERSONSKA BOKTR. LEFIR. SKARA

Areal								Nuvarande värde			Blivande värde			Förbättringsvärde		
Åker		Äng och odlingsmark		Annan duglig mark		Impediment och högl. mark		pr har	pr ägofigur		pr har	pr ägofigur		pr har	pr ägofigur	
Har	ar	Har	ar	Har	ar	Har	ar	Kr.	Kr.	öre	Kr.	Kr.	öre	Kr.	Kr.	öre
7		8		9		10		11	12		13	14		15	16	
			56					480	268	80	~~800~~ 600	448	-	320	179	20
			46					480	220	80	~~800~~ 600	368	-	320	147	20
		1	02						489	60		816	-		326	40
			70					480	336	-	~~800~~ 600	560	-	320	224	-
			86					400	344	-	~~720~~ 600	619	20	320	275	20
		1	56						680	-		1179	20		499	20
			79					480	379	20	~~800~~ 600	632	-	320	252	80
			76					400	304	-	~~720~~ 600	547	20	320	243	20
		1	55						683	20		1179	20		496	-
			70					400	280	-	~~720~~ 600	504	-	320	224	-
			50					480	240	-	~~600~~	400	-	320	160	-
		1	20						520	-		904	-		384	-
		1	02					480	489	60	~~800~~ 600	816	-	320	326	40
		1	39					150	238	50	~~270~~ 600	429	30	120	190	80
			90					-	-	-	~~150~~ 600	75	-	150	75	-
		3	11						728	10		1320	30		592	30
			90					80	40	-	~~400~~ 600	200	-	320	160	-
		1	51					320	483	20	~~640~~ 600	966	40	320	483	20
		2	01						523	20		1166	40		643	20

Hemmantal	Registernummer	Littera å kartan	Socken, by och hemman	Delägares namn, hemvist m. m. samt ägobeskrivning	Ägofigurens nummer
1	2	3	4	5	6
1/64	17 24		Kåstorp	Nils J. Andersson i Hammar	
				äng	569a
				"	569b
				Summa	
1/2	1		Viby	Eckl. Limkomm. Anv.: Gösta Nordström	
				äng	570
				"	571
				Summa	
1/4	32		Do	Enk. Fr. Månsson	
				äng	572
				"	573
				"	574
				"	575
				"	576
				"	577
				"	578
				"	579
				Summa	
1/40	3 6		Do	Ser. o. Ingelinderska A.B. Torkuks	
				äng	580
				"	581
				Summa	
93/4992	6 8		Do	Joh. Knutsberg	
				äng	582
				"	583
				överföres	

PETTERSONSKA BOKTR. LEFIR. SKARA

Areal								Nuvarande värde			Blivande värde			Förbättringsvärde		
Åker		Äng och odlingsmark		Annan duglig mark		Impediment och högl. mark		pr har	pr ägofigur		pr har	pr ägofigur		pr har	pr ägofigur	
Har	ar	Har	ar	Har	ar	Har	ar	Kr.	Kr.	öre	Kr.	Kr.	öre	Kr.	Kr.	öre
7		8		9		10		11	12		13	14		15	16	
			1 48					-	-	-	320 1600	473	60	320	473	60
			86					320	275	20	640 1600	550	40	320	275	20
			2 34						278	20		1024	-		748	80
			62					800	496	-	1440 1600	892	80	640	396	80
			06					140	38	40	1040 1600	62	40	400	24	-
			68						534	40		955	20		420	80
			46					800	368	-	1360 1600	625	60	560	257	60
			70					320	224	-	640 1600	448	-	320	224	-
		4	86					320	1555	20	640 1600	3110	40	320	1555	20
			30					120	60	-	240 600	120	-	120	60	-
		5	09					320	1628	80	640 1600	3257	60	320	1628	80
			75					320	240	-	640 1600	480	-	320	240	-
		3	00					400	1200	-	320 800	2160	-	320	960	-
		1	28					800	1024	-	1280 1600	1638	40	480	614	40
		16	64						6300	-		11840	-		5540	-
			44					640	281	60	1040 1600	457	60	400	176	-
			20					480	96	-	800 1600	160	-	320	64	-
			64						377	60		617	60		240	-
			29					960	278	40	1600	464	-	640	185	60
			10					960	96	-	1600	160	-	640	64	-
			39						374	40		624	-		249	60

Hemmansdel	Registernummer	Littera å kartan	Socken, by och hemman	Delägares namn, hemvist m. m. samt ägobeskrivning	Ägofigurens nummer
1	2	3	4	5	6
				öfförd	
				äng	584
				"	585
				Summa	
11/1664	6 9		Viby	A. G. Haglund	
				äng	586
				"	587
				"	588
				"	589
				Summa	
11/1664	6 11		Do	Nils Roskvist	
				äng	590
				"	591
				"	592
				Summa	
31/4992	6 12		Do	Sven Pålsson	
				äng	593
				"	594
				Summa	
31/1248	6 13		Do	Anna Nilsson	
				äng	595
				Summa	
39/4992	6 14		Do	Sven Svensson	
				äng	596
				"	597
				Summa	

PETERSONSKA CÖKTRYCKERIET, GRAHA

Areal								Nuvarande värde			Blivande värde			Förbättringsvärde		
Åker		Äng och odlingsmark		Annan duglig mark		Impediment och högl. mark		pr har	pr ägofigur		pr har	pr ägofigur		pr har	pr ägofigur	
Har	ar	Har	ar	Har	ar	Har	ar	Kr.	Kr.	öre	Kr.	Kr.	öre	Kr.	Kr.	öre
7		8		9		10		11	12		13	14		15	16	
			39						374	40		624	-		249	60
		2	28					800	1824	-	~~1600~~ 1280	2918	40	480	1094	40
			03					300	9	-	~~100~~ 480	14	40	180	5	40
		2	70						2207	40		3556	80		1349	40
			18					960	172	80	1600	288	-	640	115	20
			08					960	76	80	1600	128	-	640	51	20
			49					480	235	20	~~1600~~ 800	392	-	320	156	80
			63					150	94	50	~~600~~ 270	170	-	120	75	50
		1	38						579	30		978	-		398	70
			28					560	156	80	800	224	-	240	67	20
			39					810	312	-	~~1600~~ 1440	561	60	640	249	60
			42					960	403	20	1600	672	-	640	268	80
		1	09						872	-		1457	60		585	60
		1	25					800	1000	-	~~1600~~ 1440	1800	-	640	800	-
			16					480	76	80	800	128	-	320	51	20
		1	41						1076	80		1928	-		851	20
			90					320	288	-	~~1600~~ 640	576	-	320	288	-
			90						288	-		576	-		288	-
			10					480	48	-	800	80	-	320	32	-
		1	34					800	1072	-	~~1600~~ 1340	1822	40	560	750	40
		1	44						1120	-		1902	40		782	40

Hemmanstal	Registernummer	Littera å kartan	Socken, by och hemman	Delägares namn, hemvist m. m. samt ägobeskrivning	Ägofigurens nummer
1	2	3	4	5	6
35/4992	6 15		Viby	Sven Svensson	
				äng	598
				"	599
				Summa	
1/32	6 16		Do	Ler- o kgelindustri A.B. Herkules	
				äng	600
				"	601
				"	602
				"	603
				Summa	
1/4	8 3		Do (Falksgården)	Erik Maurits Eriksson	
				äng	604
				"	605
				"	606
				"	607a
				"	607b
				"	608
				Summa	
			Rinkaby nrhus		
1/4	13		Rinkaby	Jöns Johnsson	
				åker	609
				äng	610a
				"	610b
				"	611a
				"	611b
				Summa	

PETTERSONSKA BOKTR. E.FÖR. SKARA

Areal								Nuvarande värde			Blivande värde			Förbättringsvärde		
Aker		Äng och odlingsmark		Annan duglig mark		Impediment och högl. mark		pr har	pr ägofigur		pr har	pr ägofigur		pr har	pr ägofigur	
Har	ar	Har	ar	Har	ar	Har	ar	Kr.	Kr.	öre	Kr.	Kr.	öre	Kr.	Kr.	öre
7		8		9		10		11	12		13	14		15	16	
			18					480	86	40	800	144	-	320	57	60
			90					960	864	-	~~1600~~ 1520	1368	-	560	504	-
		1	08						950	40		1512	-		561	60
			61					640	390	40	~~1600~~ 1040	634	40	400	244	-
			21					480	100	80	~~1600~~ 800	168	-	320	67	20
			50					400	200	-	~~1600~~ 720	360	-	320	160	-
			18					640	115	20	~~1600~~ 1040	187	20	400	72	-
		1	50						806	40		1349	60		543	20
			55					1120	616	-	1600	880	-	480	264	-
		2	28					1120	2553	60	1600	3648	-	480	1094	40
			41					840	344	40	~~1400~~ 1330	545	30	490	200	90
		3	12					240	748	80	~~600~~ 420	1310	40	180	561	60
			14					30	4	20	~~600~~ 150	21	-	120	16	80
			37					60	22	20	~~1200~~ 300	111	-	240	88	80
		6	87						4289	20		6015	70		2226	50
1	72							960	1651	20	1600	2752	-	640	1100	80
		1	82					480	873	60	~~1600~~ 800	1456	-	320	582	40
			30					160	48	-	~~1600~~ 480	144	-	320	96	-
			45					70	31	50	~~1400~~ 350	157	50	280	126	-
			22					350	77	-	~~1400~~ 130	138	60	280	61	60
1	72	2	79						2681	30		4648	10		1966	80

Hemmanstal	Registernummer	Littera å kartan	Socken, by och hemman	Delägares namn, hemvist m. m. samt ägobeskrivning	Ägofigurens nummer
1	2	3	4	5	6
1/4	23		Ämkaby	Martin Olsson	
				äng	612
				åker	613
				Summa	
83/1024	213		Do	Nils Andersson	
				åker	614
				äng	615
				Summa	
9/128	37		Do	Aug. Nilsson	
				äng	616
				"	617
				åker	618
				"	619
				äng	620
				åker	621
				äng	622
				Summa	
ex gatu-hus 373/7168	45		Do	Bonde Nilssons stadshus	
	55				
				åker	623
				äng	624
				"	625
				Summa	

FRITZE CONDOVA BOKTRYCK. SKARA

Areal								Nuvarande värde			Blivande värde			Förbättringsvärde		
Åker		Äng och odlingsmark		Annan duglig mark		Impediment och högl. mark		pr har	pr ägofigur		pr har	pr ägofigur		pr har	pr ägofigur	
Har	ar	Har	ar	Har	ar	Har	ar	Kr.	Kr.	öre	Kr.	Kr.	öre	Kr.	Kr.	öre
7		8		9		10		11	12		13	14		15	16	
		1	51					150	226	50	~~270~~ 600	407	70	120	181	20
	20							300	60	-	~~480~~ 600	96	-	180	36	-
	20	1	51						286	50		503	70		217	20
	61							420	256	20	600	366	-	180	109	80
			69					120	82	80	~~240~~ 600	165	60	120	82	80
	61		69						339	-		531	60		192	60
		1	00					120	120	-	~~240~~ 600	240	-	120	120	-
		1	00					120	120	-	~~240~~ 600	240	-	120	120	-
1	68							300	504	-	~~540~~ 600	907	20	240	403	20
2	45							240	588	-	~~420~~ 600	1029	-	180	441	-
							21	-								
	23							600	138	-	1000	230	-	400	92	-
			18					300	90	-	~~900~~ 1100	162	-	400	72	-
4	36	3	18				21		1560	-		2808	20		1248	20
2	60							240	624	-	~~420~~ 600	1092	-	180	468	-
			97					120	116	40	~~240~~ 600	232	80	120	116	40
		1	00					90	90	-	~~210~~ 600	210	-	120	120	-
2	60	1	97						830	40		1534	80		704	40

Hemmanstal	Registernummer	Littera å kartan	Socken, by och hemman	Delägares namn, hemvist m. m. samt ägobeskrivning	Ägofigurens nummer
1	2	3	4	5	6
1/4	6 2		Rinkaby (Sandsjöbrog)	Gerda och Jöns Olsson	
				åker	626
				"	627
				äng	628
				"	629a
				"	629b
				Summa	
35/552	6 22		Gr	Sv. t. kgelindustri Ak. B. Herkules.	
				åker	630
				"	631
				björkskog, odl. mark	632
				" " "	633
				Summa	
3/22	7 5		Gö	Nils Valdemarsson	
				åker	634
				"	635
				äng	636a
				"	636b
				Summa	
3/80	7 6		Gö	Oskar Bengtsson	
				äng	637
				åker	638
				"	639
				"	640
				Summa	

FLEMINGSKA BOKTR. EFTR. EKARA

Areal								Nuvarande värde			Blivande värde			Förbättringsvärde		
Åker		Äng och odlingsmark		Annan duglig mark		Impediment och högl. mark		pr har	pr ägofigur		pr har	pr ägofigur		pr har	pr ägofigur	
Har	ar	Har	ar	Har	ar	Har	ar	Kr.	Kr.	öre	Kr.	Kr.	öre	Kr.	Kr.	öre
7		8		9		10		11	12		13	14		15	16	
1	10							360	396	-	~~600~~ 600	660	-	240	264	-
	31							240	74	40	~~420~~ ~~600~~	130	20	180	55	60
			50					240	120	-	~~390~~ ~~600~~	195	-	150	75	-
		1	48					180	266	40	~~300~~ ~~600~~	444	-	120	177	60
			70					60	42	-	~~180~~ ~~600~~	126	-	120	84	-
1	41	2	68						498	80		1555	20		656	40
1	06							700	742	-	1100	1060	-	310	318	-
	86							1120	963	20	1680	1376	-	480	412	80
			95					640	608	-	~~1120~~ ~~1600~~	1064	-	480	456	-
		2	03					480	812	-	~~720~~ ~~1200~~	1461	60	320	649	60
1	92	2	98						3125	20		4961	60		1836	40
	18							420	285	60	600	408	-	180	122	40
1	65							300	495	-	~~510~~ ~~600~~	841	50	210	346	50
			52					60	31	20	~~180~~ ~~600~~	93	60	120	62	40
			60					150	90	-	~~270~~ ~~600~~	162	-	120	72	-
2	33	1	12						901	80		1505	10		603	30
			79					180	142	20	~~300~~ ~~600~~	237	-	120	94	80
	39							420	163	80	600	234	-	180	70	20
	28							500	140	-	~~800~~ ~~1000~~	224	-	310	84	-
	92							300	291	-	~~540~~ ~~600~~	523	80	240	232	80
1	64		79						737	-		1218	80		481	80

Hemmanstal	Registernummer	Littera å kartan	Socken, by och hemman	Delägares namn, hemvist m. m. samt ägobeskrivning	Ägofigurens nummer
1	2	3	4	5	6
3/16	87		Simkaby	Sven Vald. Olsson	
				äng	641
				åker	642
				"	643
				"	644
				"	645
				Summa	
1099/22768	97		Do	Nils Nilsson	
				åker	646
				äng	647
				Summa	
1099/22768	96		Do	Samme	
				äng	648
				åker	649
				Summa	
1099/16384	912		Do	Per Inge Lövin	
				åker	650
				äng	651
				Summa	
3725/49152	914		Do	Sven Mårtsson	
				äng	652
				åker	653
				Summa	

Areal								Nuvarande värde			Blivande värde			Förbättringsvärde		
Aker		Äng och odlingsmark		Annan duglig mark		Impediment och högl. mark		pr har	pr ägofigur		pr har	pr ägofigur		pr har	pr ägofigur	
Har	ar	Har	ar	Har	ar	Har	ar	Kr.	Kr.	öre	Kr.	Kr.	öre	Kr.	Kr.	öre
7		8		9		10		11	12		13	14		15	16	
		1	80					150	150	-	~~290~~ 270	270	-	120	120	-
1	60							360	576	-	~~570~~ 600	912	-	210	336	-
1	79							360	644	40	~~570~~ 600	1020	30	210	375	90
	30							1120	336	-	1600	480	-	480	144	-
	61							700	427	-	~~1360~~ 1440	768	60	560	341	60
4	30	1	80						2133	40		3450	90		1317	50
	82							360	295	20	600	492	-	240	196	80
			29					180	52	20	~~300~~ 600	87	-	120	34	80
	82		29						347	40		579	-		231	60
			26					180	46	80	~~300~~ 600	78	-	120	31	20
	71							360	255	60	600	426	-	240	170	40
	71		26						302	40		504	-		201	60
1	45							360	522	-	600	870	-	240	348	-
			59					150	88	50	~~300~~ 600	177	-	150	88	50
1	45		59						610	50		1047	-		436	50
			58					180	104	40	~~300~~ 600	174	-	120	69	60
1	10							420	462	-	600	660	-	180	198	-
1	10		58						566	40		834	-		267	60

Hemmanstal	Registernummer	Littera å kartan	Socken, by och hemman	Delägares namn, hemvist m. m. samt ägobeskrivning	Ägofigurens nummer
1	2	3	4	5	6
1/19/28672	10/13		Ankaby	Bonde Nilsens arrbhus	
				åker	654
				"	655
				"	656
				äng	657
				"	658
				Summa	
1/32/16384	10⁹		Do	And. Anton Olsson	
				åker	659
				äng	660
				"	661
				Summa	
		11		Samf. kärkog o. trädplats	
				äng	662
				"	663
				Summa	
83/256	11²			Ola Andersson	
				åker	664
				äng	665
				Summa	
543/2048	13³ / 26³		Do	Jöns Johnsson	
				åker	666
				"	667
				"	668
				äng	669
				öfverföres	

PETTERSONSKA BOKTR. AKTIEBOLAGET SKARA

Areal								Nuvarande värde			Blivande värde			Förbättringsvärde		
Aker		Äng och odlingsmark		Annan duglig mark		Impediment och högl. mark		pr har	pr ägofigur		pr har	pr ägofigur		pr har	pr ägofigur	
Har	ar	Har	ar	Har	ar	Har	ar	Kr.	Kr.	öre	Kr.	Kr.	öre	Kr.	Kr.	öre
7		8		9		10		11	12		13	14		15	16	
	58							300	174	-	~~600~~ 510	295	10	210	121	80
	69							420	289	80	600	414	-	180	124	20
	99							300	297	-	~~600~~ 480	475	20	180	178	20
		1	00					120	120	-	~~600~~ 240	240	-	120	120	-
			63					120	75	60	~~600~~ 240	151	20	120	75	60
2	26	1	63						956	40		1576	20		619	80
	10							420	42	-	600	60	-	180	18	-
			76					150	114	-	~~600~~ 300	228	-	150	114	-
			38					320	121	60	~~1600~~ 640	243	20	320	121	60
	10	1	14						277	60		531	60		253	60
			31					480	148	80	~~1600~~ 880	372	80	400	124	-
			69					280	193	20	~~1400~~ 560	386	40	280	193	20
		1	00						342	-		659	20		317	20
	40							420	168	-	200	240	-	180	72	-
			61					240	146	40	~~600~~ 330	301	30	90	54	90
	40		61						314	40		441	30		126	90
	92							420	386	40	600	552	-	180	165	60
	78							1120	873	60	1600	1248	-	480	374	40
1	45							960	1392	-	1600	2320	-	640	928	-
			10					480	48	-	~~1600~~ 880	88	-	400	40	-
3	15		10						2700			4208	-		1508	-

Hemmanstal	Registernummer	Littera å kartan	Socken, by och hemman	Delägares namn, hemvist m. m. samt ägobeskrivning	Ägofigurens nummer
1	2	3	4	5	6
				Öfverföres	
				äng	670a
				"	670b
				"	671a
				"	671b
				"	673
				Summa	
809/9768	13 26		Pinkaby	Jöns Johnsson	
				äng	674a
				"	674b
				"	675
				åker	676
				"	677
				Summa	
1/3	14		Do	Samme	
				åker	678
				"	679
				"	680
				äng	681a
				"	681b
				"	682a
				"	682b
				Summa	
401/4096	15 5		Do	Nils Andersson	
				äng	683
				åker	684
				Öfverföres	

PETTERSONSKA BOKTRYCKERIET, SKARA

Areal								Nuvarande värde			Blivande värde			Förbättringsvärde		
Åker		Äng och odlingsmark		Annan duglig mark		Impediment och högl. mark		pr har	pr ägofigur		pr har	pr ägofigur		pr har	pr ägofigur	
Har	ar	Har	ar	Har	ar	Har	ar	Kr.	Kr.	öre	Kr.	Kr.	öre	Kr.	Kr.	öre
7		8		9		10		11	12		13	14		15	16	
3	15		10						2700	-		4208	-		1508	-
			97					560	543	20	~~1400~~ 840	814	80	280	271	60
			88					420	369	60	~~1400~~ 770	672	60	350	308	-
			12					280	33	60	~~1400~~ 560	67	20	280	33	60
			90					-	-	-	~~1400~~ 350	315	-	350	315	-
			69					-	-	-	~~1400~~ 280	193	20	280	193	20
3	15	3	66						3646	40		6275	80		2629	40
			78					420	327	60	~~1400~~ 770	600	60	350	273	-
			28					140	39	20	~~1400~~ 420	117	60	280	98	40
			04					640	25	60	~~1600~~ 1040	41	60	400	16	-
	48							960	460	80	1600	768	-	640	307	20
	80							360	180	-	600	300	-	240	120	-
	98	1	10						1033	20		1827	80		794	60
	41							960	393	60	1600	656	-	640	262	40
	85							420	357	-	600	510	-	180	153	-
1	11							960	1065	60	1600	1776	-	640	710	40
		2	10					400	840	-	~~1600~~ 1120	1512	-	320	672	-
			52					160	83	20	~~1600~~ 480	249	60	320	166	40
			51					180	91	80	~~600~~ 300	153	-	120	61	20
			28					60	16	80	~~600~~ 180	50	40	120	33	60
2	37	3	41						2848	-		4907	-		2059	-
			15					150	172	50	~~600~~ 270	310	50	120	138	-
	39							120	46	80	~~600~~ 240	93	60	120	46	80
	39	1	15						219	30		404	10		184	80

Hemmansdel	Registernummer	Littera å kartan	Socken, by och hemman	Delägares namn, hemvist m. m. samt ägobeskrivning	Ägofigurens nummer
1	2	3	4	5	6
				överförd	
				åker	685
				"	686
				Summa	
1/4	16		Rinkaby	Alfred Persson	
				åker	687
				"	688
				"	689
				äng	690
				"	691
				"	692a
				"	692b
				"	693
				Summa	
		17	Do (Vibyholmen)	Skiftas ~~lle~~ 7⅓, 7⅔, 9⅝, 10⅔, 13⅔, 26⅔, 13⅝, 26⅝, 15⅓, 18⅔, och 24⅔ samt oskiftad mark.	
				äng	694a
				"	694b
				"	695a
				"	695b
				"	696a
				"	696b
				"	697
				Summa	
		18	Do	Samfördelad år 1895	
				äng	611/4
				överföres	

PETTERSONSKA BOKTR. EFTR. SKARA

Areal								Nuvarande värde			Blivande värde			Förbättringsvärde		
Åker		Äng och odlingsmark		Annan duglig mark		Impediment och högl. mark		pr har	pr ägofigur		pr har	pr ägofigur		pr har	pr ägofigur	
Har	ar	Har	ar	Har	ar	Har	ar	Kr.	Kr.	öre	Kr.	Kr.	öre	Kr.	Kr.	öre
7		8		9		10		11	12		13	14		15	16	
	39	1	15						219	30		404	10		184	80
1	05							500	525	-	~~1000~~ 800	840	-	300	315	-
1	03							240	247	20	~~600~~ 420	432	60	180	185	40
2	47	1	15						991	50		1676	70		685	20
	92							420	386	40	600	552	-	180	165	60
1	30							420	546	-	600	780	-	180	234	-
	92							300	276	-	~~600~~ 480	441	60	180	165	60
			98					240	235	20	~~600~~ 360	352	80	120	117	60
		1	20					120	144	-	~~600~~ 240	288	-	120	144	-
			72					120	86	40	~~600~~ 240	172	80	120	86	40
			80					30	24	-	~~600~~ 150	120	-	120	96	-
			89					150	283	50	~~600~~ 300	567	-	150	283	50
3	14	5	59						1981	50		3274	20		1292	70
			62					400	248	-	~~1600~~ 720	446	40	320	198	40
			75					80	60	-	~~1600~~ 400	300	-	320	240	-
		3	98					80	302	40	~~1600~~ 400	1512	-	320	1209	60
			40					400	160	-	~~1600~~ 720	288	-	320	128	-
		5	62					60	337	20	~~600~~ 180	1011	60	120	674	40
		4	61					180	829	80	~~600~~ 330	1521	30	150	691	50
			22					-	-	-	~~1200~~ 240	52	80	240	52	80
		16	00						1937	40		5132	10		3194	70
			35					-	-	-	~~1400~~ 280	98	-	280	98	-
			35									98	-		98	-

Hemmanstal	Registernummer	Littera å kartan	Socken, by och hemman	Delägares namn, hemvist m. m. samt ägobeskrivning	Ägofigurens nummer
1	2	3	4	5	6
				Örnsjö	
				äng	172
				"	698a
				"	698b
				"	698c
				åker	699
				äng	700
				åker	701
				äng	702
				"	703
				"	704
				"	705
				"	706a
				"	706b
				"	707
				"	708
				"	709
				"	710
				"	711
				"	712
				"	713a
				"	713b
				"	714a
				"	714b
				"	715
				"	716
				Summa	

PETTERSONSKA BOKTRYCKERIET, SKARA

Areal								Nuvarande värde			Blivande värde			Förbättringsvärde		
Aker		Äng och odlingsmark		Annan duglig mark		Impediment och högl. mark		pr har	pr ägofigur		pr har	pr ägofigur		pr har	pr ägofigur	
Har	ar	Har	ar	Har	ar	Har	ar	Kr.	Kr.	öre	Kr.	Kr.	öre	Kr.	Kr.	öre
7		8		9		10		11	12		13	14		15	16	
			35									98	-		98	-
			42					-	-	-	280 +400	117	60	280	117	60
			15					480	72	-	800 +600	120	-	320	48	-
			48					-	-	-	400 +600	192	-	400	192	-
		2	46					-	-	-	120 600	295	20	120	295	20
	43							300	129	-	450 600	193	50	150	64	50
			15					-	-	-	400 +600	60	-	400	60	-
	20							800	160	-	1200 +600	240	-	400	80	-
			53					800	424	-	1280 +600	678	40	480	254	40
			36					-	-	-	320 +600	115	20	320	115	20
			122					60	73	20	180 600	219	60	120	146	40
			114					60	68	40	180 600	205	20	120	136	80
		3	88					-	-	-	120 600	465	60	120	465	60
			180					240	432	-	560 +600	1008	-	320	576	-
		3	31					90	297	90	210 600	695	10	120	397	20
		2	09					-	-	-	120 600	250	80	120	250	80
			71					-	-	-	320 +600	227	20	320	227	20
			39					140	54	60	420 +400	163	80	280	109	20
		3	60					60	216	-	180 600	648	-	120	432	-
		4	00					60	240	-	180 600	720	-	120	480	-
		4	39					-	-	-	150 600	658	50	150	658	50
			91					120	109	20	240 600	218	40	120	109	20
		5	19					-	-	-	150 600	778	50	150	778	50
			23					120	27	60	240 600	55	20	120	27	60
		3	13					30	93	90	150 600	469	50	120	375	60
		2	13					-	-	-	120 600	255	60	120	255	60
	63	43	02						2397	80		9148	90		6751	10

Hemmanstal	Registernummer	Littera å kartan	Socken, by och hemman	Delägares namn, hemvist m. m. samt ägobeskrivning	Ägofigurens nummer
1	2	3	4	5	6
1/48	18⁷		Simkalg	Anders Antm Olsson	
				åker	717
				äng	718
				Summa	
1/64	18⁸		Do	Aug. Persson	
				åker	719
				äng	720
				Summa	
73/480	av 18¹¹		Do	And. Antom Olsson	
				åker	721
				äng	722
				Summa	
1/40	18⁵		Do	A. J. Nilsson	
				åker	723
				äng	724
				Summa	
1/60	18¹⁶		Do	Jsson	
				åker	725
				äng	726
				Summa	
1/4	19¹		Do	Ola Andersson	
				åker	727
				"	728
				"	729
				överföres	

PETTERSONSKA BOKTR. EFTR. SKARA

Areal								Nuvarande värde			Blivande värde			Förbättringsvärde		
Aker		Äng och odlingsmark		Annan duglig mark		Impediment och högl. mark		pr har	pr ägofigur		pr har	pr ägofigur		pr har	pr ägofigur	
Har	ar	Har	ar	Har	ar	Har	ar	Kr.	Kr.	öre	Kr.	Kr.	öre	Kr.	Kr.	öre
7		8		9		10		11	12		13	14		15	16	
	12							300	36	-	~~600~~ 480	57	60	180	21	60
			49					240	117	60	~~600~~ 390	191	10	150	73	50
	12		49						153	60		248	70		95	10
	10							300	30	-	~~600~~ 480	48	-	180	18	-
			50					240	120	-	~~600~~ 330	165	-	90	45	-
	10		50						150	-		213	-		63	-
	06							300	18	-	~~600~~ 480	48	-	180	10	80
			46					180	82	80	~~600~~ 300	165	-	120	55	20
	06		46						100	80		213	-		66	-
	05							300	15	-	~~600~~ 480	24	-	180	9	-
			32					180	57	60	~~600~~ 300	96	-	120	38	40
	05		32						72	60		120	-		47	40
	04							300	12	-	~~600~~ 480	19	20	180	7	20
			34					180	61	20	~~600~~ 300	102	-	120	40	80
	04		34						73	20		121	20		48	-
	88							300	264	-	~~600~~ 510	448	80	210	184	80
	83							240	199	20	~~600~~ 420	348	60	180	149	40
	70							240	168	-	~~600~~ 360	252	-	120	84	-
2	41								631	20		1049	40		418	20

Hemmanstal	Registernummer	Littera å kartan	Socken, by och hemman	Delägares namn, hemvist m. m. samt ägobeskrivning	Ägofigurens nummer
1	2	3	4	5	6
				öfverför	
				äng	730
				Summa	
1/32	20[2]		Pinkaby	Sven Valdemarssons arvingar.	
				äng	731
				"	732
				Summa	
2/32	20[3]		Dr	Nils Valdemarsson.	
				äng	733
				åker	734
				Summa	
	av 21[4]		Dr	Ker-o Kyrkinduskt A.B. Herkules	
				åker	735
				äng	736
				Summa	
43/1840	23[9]		Dr	Aug. Persson	
				äng	737
				Summa	
3/1840	23[17]		Dr	Hans Karlsson	
				åker	738
				Summa	
7/3640	23[18]		Dr	Dsme	
				åker	739
				Summa	

PETTERSONSKA BOKTRYCKERIET.
UPSALA

Areal								Nuvarande värde			Blivande värde			Förbättringsvärde		
Aker		Äng och odlingsmark		Annan duglig mark		Impediment och högl. mark		pr har	pr ägofigur		pr har	pr ägofigur		pr har	pr ägofigur	
Har	ar	Har	ar	Har	ar	Har	ar	Kr.	Kr.	öre	Kr.	Kr.	öre	Kr.	Kr.	öre
7		8		9		10		11	12		13	14		15	16	
2	41								631	20		1049	40		418	20
		1	02					180	183	60	~~330~~ 600	336	60	150	153	-
									814	80		1386	-		571	20
			50					240	120	-	~~330~~ 600	165	-	90	45	-
			80					120	96	-	~~240~~ 600	192	-	120	96	-
		1	30						216	-		357	-		141	-
			40					360	144	-	~~870~~ 600	228	-	210	84	-
	60							360	216	-	600	360	-	240	144	-
-	60		40						360	-		588	-		228	-
	36							240	86	40	~~420~~ 600	151	20	180	64	80
			43					240	103	20	~~330~~ 600	141	90	90	38	70
	36		43						189	60		293	10		103	50
			50					150	75	-	~~270~~ 600	135	-	120	60	-
			50						75	-		135	-		60	-
	36							240	86	40	~~390~~ 600	140	40	150	54	-
	36								86	40		140	40		54	-
	34							240	81	60	~~390~~ 600	132	60	150	51	-
	34								81	60		132	60		51	-

Hemmanstal	Registernummer	Littera å kartan	Socken, by och hemman	Delägares namn, hemvist m. m. samt ägobeskrivning	Ägofigurens nummer
1	2	3	4	5	6
1/230	23:14		Ymkaby	Sv. Inge Sven	
				åker	740
				Summa	
9/1840	23:15		Do	Sven Mårtsson	
				åker	741
				Summa	
3/920	23:16		Do	Aug. Persson	
				åker	742
				Summa	
41/1920	23:27		Do	Hans Karlsson	
				åker	743
				äng	744
				Summa	
1/80	23:34		Do	Mårten Svensson	
				äng	745
				åker	746
				Summa	
5/64	24:3		Do	Sv. & tegelindustri A.B. Ymkabys	
				äng	747
					748
				Summa	

Areal								Nuvarande värde			Blivande värde			Förbättringsvärde		
Aker		Äng och odlingsmark		Annan duglig mark		Impediment och högl. mark		pr har	pr ägofigur		pr har	pr ägofigur		pr har	pr ägofigur	
Har	ar	Har	ar	Har	ar	Har	ar	Kr.	Kr.	öre	Kr.	Kr.	öre	Kr.	Kr.	öre
7		8		9		10		11	12		13	14		15	16	
	67							420	281	40	600	402	-	180	120	60
	67								281	40		402	-		120	60
	73							300	219	-	600	394	20	240	175	20
	73								219	-		394	20		175	20
	70							300	210	-	600	315	-	150	105	-
	70								210	-		315	-		105	-
1	46							240	350	40	600	613	20	180	262	80
			30					120	36	-	600	72	-	120	36	-
1	46		30						386	40		685	20		298	80
			30					120	36	-	600	72	-	120	36	-
1	21							240	290	40	600	508	20	180	217	80
1	21		30						326	40		580	20		253	80
			90					800	720	-	1600	1224	-	560	504	-
		1	60					800	1280	-	1600	1920	-	400	640	-
		2	50						2000	-		3144	-		1144	-

Hemmanstal	Registernummer	Littera å kartan	Socken, by och hemman	Delägares namn, hemvist m. m. samt ägobeskrivning	Ägofigurens nummer
1	2	3	4	5	6
5/32	25-4		Pinkaby	Ola Anderssn	
				åkr	749
				"	750a
				"	750b
				Summa	
6/4096	25-23		Dr	Sven Södenbergs arrbhus	
				åkr	751
				Summa	
6/4096	25-25		Dr	Samma	
				åkr	752
				Summa	
3/128	27-5		Dr	John Johnssn	
				åkr	753
				äng	754
				Summa	
1035/8192	28-4		Dr	Jöns Eriksson	
				åkr	755
				"	756
				"	757
				äng	758a
				"	758b
				Summa	
45/256	29-2		Dr	Gerda och Jöns Olssn	
				åkr	759
				"	760
				äng	761
				Summa	

Areal								Nuvarande värde			Blivande värde			Förbättringsvärde		
Aker		Äng och odlingsmark		Annan duglig mark		Impediment och högl. mark		pr har	pr ägofigur		pr har	pr ägofigur		pr har	pr ägofigur	
Har	ar	Har	ar	Har	ar	Har	ar	Kr.	Kr.	öre	Kr.	Kr.	öre	Kr.	Kr.	öre
7		8		9		10		11	12		13	14		15	16	
	30							1120	336	-	1600	480	-	480	144	-
	66							1120	739	20	1600	1056	-	480	316	80
	13							800	104	-	~~1200~~	156	-	400	52	-
1	09								1179	20		1692	-		512	80
	10							800	80	-	~~1280~~ 1600	128	-	480	48	-
	10								80	-		128	-		48	-
	05							800	40	-	~~1200~~ 1600	60	-	400	20	-
	05								40	-		60	-		20	-
	15							300	45	-	~~480~~ 600	92	-	180	27	-
			18					180	32	40	~~300~~ 600	54	-	120	21	60
	15		18						77	40		126	-		48	60
1	02							240	244	80	~~390~~ 600	397	80	150	153	-
1	10							360	396	-	600	660	-	240	264	-
1	31							300	393	-	~~450~~ 600	689	50	150	196	50
			89					120	106	80	~~240~~ 600	213	60	120	106	80
			49					60	29	40	~~180~~ 600	88	20	120	58	80
2	43	1	38						1170	-		1949	10		779	10
1	00							300	300		~~540~~ 600	540	-	240	240	-
2	40							300	720	-	~~540~~ 600	1296	-	240	576	-
		1	33					150	199	50	~~270~~ 600	359	10	120	159	60
3	40	1	33						1219	50		2195	10		975	60

Hemmanstal	Registernummer	Littera å kartan	Socken, by och hemman	Delägares namn, hemvist m. m. samt ägobeskrivning	Ägofigurens nummer
1	2	3	4	5	6
8/1000	32 17		Rinkaby	Oskar Bengtsson	
				åker	762
				äng	763
				Summa	
46/1000	32 19		Do	Per Kirk	
				åker	764
				äng	765
				"	766
				Summa	
8/1000	32 36		Do	Nils Ljungdahl	
				åker	767
				äng	768
				"	769
				Summa	
8/1000	32 37		Do	Aug. Persson	
				åker	770
				äng	771
				"	772
				Summa	
904/3168	79 2		Do	Sven Vald. Olsson	
				åker	773
				"	774
				äng	775
				"	776
				"	777
				"	778
				Summa	

Areal								Nuvarande värde			Blivande värde			Förbättringsvärde		
Åker		Äng och odlingsmark		Annan duglig mark		Impediment och högl. mark		pr har	pr ägofigur		pr har	pr ägofigur		pr har	pr ägofigur	
Har	ar	Har	ar	Har	ar	Har	ar	Kr.	Kr.	öre	Kr.	Kr.	öre	Kr.	Kr.	öre
7		8		9		10		11	12		13	14		15	16	
	02	-						420	21	-	600	30	-	180	9	-
			29					180	43	50	~~600~~ 270	78	30	220	34	80
	05		29						64	50		108	30		43	80
	21							360	75	60	600	126	-	240	50	40
			19					180	34	20	~~600~~ 330	62	70	150	28	50
			61					-	-	-	~~600~~ 320	195	20	320	195	20
	21		80						109	80		383	90		274	10
	06							360	21	60	600	36	-	240	14	40
			05					180	9	-	~~600~~ 330	16	50	150	7	50
			~~24~~					-	-	-	~~1600~~ 320	76	80	320	76	80
	06		29						30	60		129	30		98	70
	05							360	18	-	600	30	-	240	12	-
			10					180	18	-	~~600~~ 330	33	-	150	15	-
			12					240	28	80	~~1600~~ 560	67	20	320	38	40
	05		22						64	80		130	20		65	40
1	30							300	390	-	~~600~~ 510	663	-	210	273	-
1	81							300	543	-	~~600~~ 450	814	50	150	271	50
		2	30					240	552	-	~~600~~ 330	759	-	90	207	-
		1	95					180	351	-	~~600~~ 300	585	-	120	234	-
		1	21					120	145	20	~~600~~ 240	290	40	120	145	20
		1	85					120	162	-	~~600~~ 240	324	-	120	162	-
3	11	6	81						2143	20		3435	90		1292	70

Hemmanstal	Registernummer	Littera å kartan	Socken, by och hemman	Delägares namn, hemvist m. m. samt ägobeskrivning	Ägofigurens nummer
1	2	3	4	5	6
			Åhus socken		
1/1			Ivrma	Skatte: Kr: Bonde Fajersson	
				äng	779
				"	780
				"	781
				"	782a
				"	782b
				sjö	783
				"	783a
				äng	784
				sjö	785
				äng	786
				"	787
				"	788
				"	789
				Summa	
1/30	25		Dr	Anders Larsson	
				åker	790
				äng	791
				Summa	
1/30	26		Dr	Nils Anton Andersson	
				äng	792
				åker	793
				"	794
				Summa	

Areal								Nuvarande värde			Blivande värde			Förbättringsvärde		
Åker		Äng och odlingsmark		Annan duglig mark		Impediment och högl. mark		pr har	pr ägofigur		pr har	pr ägofigur		pr har	pr ägofigur	
Har	ar	Har	ar	Har	ar	Har	ar	Kr.	Kr.	öre	Kr.	Kr.	öre	Kr.	Kr.	öre
7		8		9		10		11	12		13	14		15	16	
			46					180	82	80	~~300~~ 600	138	-	120	55	20
			21					150	76	50	~~300~~ 600	153	-	150	76	50
		1	00					240	240	-	~~420~~ 600	420	-	180	180	-
		4	23					240	1015	20	~~360~~ 600	1522	80	120	507	60
		2	47					30	74	10	~~150~~ 600	370	50	120	296	40
							84	-	-	-	-	-	-	-	-	-
							50	-	-	-	-	-	-	-	-	-
		1	23					-	-	-	~~120~~ 600	147	60	120	147	60
							51	-	-	-	-	-	-	-	-	-
		2	35					150	352	50	~~270~~ 600	634	50	120	282	-
		1	65					420	693	-	600	990	-	180	297	-
			26					840	218	40	1400	364	-	560	145	60
			50					600	300	-	1000	500	-	400	200	-
		14	66			1	85		3052	50		5240	40		2187	90
	44							300	132	-	~~540~~ 600	237	60	240	105	60
			42					150	63	-	~~270~~ 600	113	40	120	50	40
	44		42						195	-		351	-		156	-
			41					150	61	50	~~270~~ 600	110	70	120	49	20
	58							300	174	-	~~480~~ 600	278	40	180	104	40
	09							360	32	40	600	54	-	240	21	60
	67		41						267	90		443	10		175	20

Hemmanstal	Registernummer	Littera å kartan	Socken, by och hemman	Delägares namn, hemvist m. m. samt ägobeskrivning —	Ägofigurens nummer
1	2	3	4	5	6
1/20	27		Irma	Anders Johansson	
				åkr	795
				"	796
				äng	797
				Summa	
9/50	24		Dr	Jöns Olsson	
				åkr	798
				äng	799
				"	800
				Summa	
39/128	31		Dr	Nils Larsson	
				äng	801
				åkr	802
				"	803
				äng	804
				"	805
				"	806
				ojö	807
				äng	808
				ojö	809
				Summa	
1/6	5-7		Dr	Anna Nilsson	
				åkr	810
				äng	811
				ojö	812
				Summa	

Areal								Nuvarande värde			Blivande värde			Förbättringsvärde		
Aker		Äng och odlingsmark		Annan duglig mark		Impediment och högl. mark		pr har	pr ägofigur		pr har	pr ägofigur		pr har	pr ägofigur	
Har	ar	Har	ar	Har	ar	Har	ar	Kr.	Kr.	öre	Kr.	Kr.	öre	Kr.	Kr.	öre
7		8		9		10		11	12		13	14		15	16	
	41							360	147	60	600	246	-	240	98	40
	29							300	87	-	~~600~~ 480	139	20	180	52	20
			84					150	133	50	~~600~~ 270	240	30	120	106	80
	70		84						368	10		625	50		257	40
	90							360	324	-	600	540	-	240	216	-
		1	49					300	447	-	~~600~~ 480	715	20	180	268	20
		2	22					150	333	-	~~600~~ 300	666	-	150	333	-
	90	3	71						1104	-		1921	20		817	20
		1	10					300	330	-	~~600~~ 480	528	-	180	198	-
	05							300	15	-	~~600~~ 540	27	-	240	12	-
	37							300	111	-	~~600~~ 540	199	80	240	88	80
			76					300	228	-	~~600~~ 450	342	-	150	114	-
			80					150	120	-	~~600~~ 300	240	-	150	120	-
		1	66					150	249	-	~~600~~ 300	498	-	150	249	-
							66	-								
			67					-	-	-	~~600~~ 120	80	40	120	80	40
		2	21					60	132	60	~~600~~ 180	397	80	120	265	20
	42	7	20				66		1188	60		2313	-		1127	40
1	20							420	804	-	600	720	-	180	216	-
		1	57					300	471	-	~~600~~ 480	783	60	180	282	60
							10									
1	20	1	57				10					1473	60		498	60

Hemmanstal	Registernummer	Littera å kartan	Socken, by och hemman	Delägares namn, hemvist m. m. samt ägobeskrivning	Ägofigurens nummer
1	2	3	4	5	6
1/6	5 8		Stora	Sven Svensson	
				sjö	813
				äng	814
				åker	815
				Summa	
1/18	5 9		Do	Johan Ljungkvist	
				åker	816
				äng	817
				Summa	
1/4 1/3	6 3 11		Do	Nils Svensson	
				åker	818
				"	819
				"	820
				äng	821
				"	822
				"	823
				"	824
				sjö	825
				"	826
				Summa	
1/80	6 20		Do	Anders Svensson	
				åker	827
				Summa	
1/800	6 21		Do	Jonn	
				åker	828
				Summa	

Areal								Nuvarande värde			Blivande värde			Förbättringsvärde		
Åker		Äng och odlingsmark		Annan duglig mark		Impediment och högl. mark		pr har	pr ägofigur		pr har	pr ägofigur		pr har	pr ägofigur	
Har	ar	Har	ar	Har	ar	Har	ar	Kr.	Kr.	öre	Kr.	Kr.	öre	Kr.	Kr.	öre
7		8		9		10		11	12		13	14		15	16	
							06	-								
		2	70					180	486	-	~~300~~ 600	810	-	120	324	-
1	40							300	420	-	~~540~~ 600	756	-	240	336	-
1	40	2	70				06		906	-		1566	-		660	-
	88							300	264	-	~~540~~ 600	475	20	240	211	20
		1	29					180	232	20	~~300~~ 600	387	-	120	154	80
	88	1	29						496	20		862	20		366	-
	55							360	198	-	600	330	-	240	132	-
	60							420	252	-	600	360	-	180	108	-
	20							420	84	-	600	120	-	180	36	-
		3	68					360	1324	80	600	2208	-	240	883	20
		1	39					360	500	40	600	834	-	240	333	60
		2	60					240	624	-	~~360~~ 600	936	-	120	312	-
		2	21					180	397	80	~~300~~ 600	663	-	120	265	20
						2	10	-								
						2	76	-								
1	35	9	88			4	86		3381	-		5451	-		2070	-
	08							300	24	-	~~480~~ 600	38	40	180	14	40
	08								24	-		38	40		14	40
	23							300	69	-	~~480~~ 600	110	40	180	41	40
	23								69	-		110	40		41	40

Hemmanstal	Registernummer	Littera å kartan	Socken, by och hemman	Delägares namn, hemvist m. m. samt ägobeskrivning	Ägofigurens nummer
1	2	3	4	5	6
3/800	6 23		Norna	Anders Svensson	
				äng	829
				Summa	
3/800	6 23		Do	Samme	
				äng	830
				Summa	
3/800	6 24		Do	Samme	
				äng	831
				Summa	
3/800	6 25		Do	Samme	
				äng	832
				Summa	
3/800	6 26		Do	Samme	
				äng	833
				Summa	
1/400	6 27		Do	Samme	
				äng	834
				Summa	
11/4	17		Do	Eckl. Församlingen Arr: Per Persson	
				äng	835
				"	836
				sjö	837
				Summa	

Areal								Nuvarande värde			Blivande värde			Förbättringsvärde		
Åker		Äng och odlingsmark		Annan duglig mark		Impediment och högl. mark		pr har	pr ägofigur		pr har	pr ägofigur		pr har	pr ägofigur	
Har	ar	Har	ar	Har	ar	Har	ar	Kr.	Kr.	öre	Kr.	Kr.	öre	Kr.	Kr.	öre
7		8		9		10		11	12		13	14		15	16	
			53					240	127	20	~~390~~ 600	206	70	150	79	50
			53						127	20		206	70		79	50
			63					240	151	20	~~390~~ 600	245	70	150	94	50
			63						151	20		245	70		94	50
			82					240	196	80	~~390~~ 600	319	80	150	123	-
			82						196	80		319	80		123	-
			61					240	146	40	~~390~~ 600	237	90	150	91	50
			61						146	40		237	90		91	50
			67					240	160	80	~~390~~ 600	261	30	150	100	50
			67						160	80		261	30		100	50
			56					240	134	40	~~390~~ 600	218	40	150	84	-
			56						134	40		218	40		84	-
		1	03					360	370	80	~~570~~ 600	587	10	210	216	30
		1	42					240	340	80	~~360~~ 600	511	20	120	170	40
		2	45						711	60		1098	30		386	70

Hemmanstal	Registernummer	Littera å kartan	Socken, by och hemman	Delägares namn, hemvist m. m. samt ägobeskrivning	Ägofigurens nummer
1	2	3	4	5	6
		8	Hvrna	Tillhn gb. nr 6	
				sjö	838a
				"	838b
				äng	838c
				Summa	
		9	do	Tillhn gb. nr 10	
				sjö	838
				Summa	
		10	do	Tillhn gb nr 10	
				sjö	839
				Summa	
53/256	10[15]		do	Martin Westerdahl	
				sjö	840
				äng	841
				"	842
				Summa	
15/768	10[23]		do	Anders Isaksson	
				åker	843
				Summa	
15/768	10[24]		do	Hemmet	
				åker	844
				Summa	

Areal								Nuvarande värde			Blivande värde			Förbättringsvärde		
Aker		Äng och odlingsmark		Annan duglig mark		Impediment och högl. mark		pr har	pr ägofigur		pr har	pr ägofigur		pr har	pr ägofigur	
Har	ar	Har	ar	Har	ar	Har	ar	Kr.	Kr.	öre	Kr.	Kr.	öre	Kr.	Kr.	öre
7		8		9		10		11	12		13	14		15	16	
							18									
			55					30	16	50	~~600~~ 120	66	-	90	49	50
			35					120	42	-	~~600~~ 240	84	-	120	42	-
			90				18		58	50		150	-		91	50
							42									
							42									
							80									
							80									
							56									
		2	11					180	379	80	~~600~~ 330	696	30	150	316	50
		1	37					300	471	-	~~600~~ 510	800	70	210	329	70
		3	68				56		850	80		1497	-		646	30
	88							300	264	-	~~600~~ 480	422	40	180	158	40
	88								264	-		422	40		158	40
	29							360	104	40	~~600~~ 540	156	60	180	52	20
	29								104	40		156	60		52	20

Hemmanstal	Registernummer	Littera å kartan	Socken, by och hemman	Delägares namn, hemvist m. m. samt ägobeskrivning	Ägofigurens nummer
1	2	3	4	5	6
15/768	10[25]		Orma	Anders Isaksson	
				åker	845
				äng	846
				sjö	847
				Summa	
15/768	10[26]		Do	Anders Isaksson	
				sjö	848
				äng	849
				åker	850
				Summa	
		12	Do	Tillhör fbr nr 15	
				sjö	851
				Summa	
1/5	12[4]		Do	Andelsförningen Eget Hem	
				äng	852
				"	853
				Summa	
1/4	12[3]		Do	Dsmo	
				äng	854
				"	855
				åker	856
				"	857
				"	858
				"	859
				Summa	

Areal								Nuvarande värde			Blivande värde			Förbättringsvärde		
Aker		Äng och odlingsmark		Annan duglig mark		Impediment och högl. mark		pr har	pr ägofigur		pr har	pr ägofigur		pr har	pr ägofigur	
Har	ar	Har	ar	Har	ar	Har	ar	Kr.	Kr.	öre	Kr.	Kr.	öre	Kr.	Kr.	öre
7		8		9		10		11	12		13	14		15	16	
1	16							300	348	-	~~600~~ 540	626	40	240	278	40
		1	14					240	273	60	~~660~~ 340	410	40	120	136	80
							34									
1	16	1	14				34		621	60		1036	80		415	20
							40									
		1	58					240	379	20	~~600~~ 390	616	20	150	237	-
1	21							300	363	-	~~600~~ 510	617	10	210	254	10
1	21	1	58				40		742	20		1233	30		491	10
							40									
							40									
			58					250	145	-	~~1000~~ 400	261	-	200	116	-
		1	06					180	190	80	~~600~~ 330	349	80	150	159	-
		1	64						335	80		610	80		275	-
		1	22					300	316	-	~~600~~ 480	585	60	180	219	60
			10					700	70	-	~~1400~~ 1050	105	-	350	35	-
1	48							420	621	60	600	888	-	180	266	40
	07							840	58	80	~~1400~~ 1330	93	10	490	34	30
	08							300	24	-	~~600~~ 540	43	20	240	19	20
	68							700	476	-	~~1400~~ 1120	761	60	420	285	60
2	31	1	32						1616	40		2476	50		860	10

Hemmanstal	Registernummer	Littera & kartan	Socken, by och hemman	Delägares namn, hemvist m. m. samt ägobeskrivning	Ägofigurens nummer
1	2	3	4	5	6
29/10	14 4		Orma	Hugo Persson	
				åkr	860
				väg	861
				åkr	862
				äng	863
				"	864a
				"	864b
				Summa	
		11	Do	Tillhör fn. nr 14	
				sjö	865a
				"	865b
				"	866
				Summa	
		9	Do	Samf. båthamn o trätäkte	
				äng	865c
				Summa	
31/28	15 1		Do	Nils Sigfrid Nilsson	
				åkr	867
				äng	868
				sjö	869
				Summa	
21/64	15 12		Do	Gustaf Olsson nr 12	
				åkr	870
				äng	871
				"	872
				öppnas	

Areal								Nuvarande värde			Blivande värde			Förbättringsvärde		
Åker		Äng och odlingsmark		Annan duglig mark		Impediment och högl. mark		pr har	pr ägofigur		pr har	pr ägofigur		pr har	pr ägofigur	
Har	ar	Har	ar	Har	ar	Har	ar	Kr.	Kr.	öre	Kr.	Kr.	öre	Kr.	Kr.	öre
7		8		9		10		11	12		13	14		15	16	
1	81						08	360 -	651	60	600	1086	-	240	434	40
1	49							420	628	80	600	894	-	180	268	20
		3	21					300	963	-	~~600~~ 450	1444	50	150	481	50
		2	50					240	600	-	~~600~~ 360	900	-	120	300	-
			16					90	14	40	~~600~~ 210	33	60	120	19	20
3	30	5	87				08		2854	80		4357	10		1503	30
							89									
							10									
							39									
						1	38									
			11					120	13	20	~~600~~ 270	29	70	150	16	50
			11						13	20		29	90		16	50
1	32							360	475	20	600	792	-	240	316	80
			72					150	108	-	~~600~~ 270	194	40	120	86	40
							10									
1	33		72				10		583	20		986	40		403	20
	~~82~~							980	803	60	1400	1148	-	420	344	40
			14					420	38	80	~~1400~~ 700	98	-	280	39	20
			07					420	29	40	~~1400~~ 770	53	90	350	24	50
	82		21						891	80		1299	90		408	10

Hemmanstal	Registernummer	Littera å kartan	Socken, by och hemman	Delägares namn, hemvist m. m. samt ägobeskrivning	Ägofigurens nummer
1	2	3	4	5	6
				öfversätt	
				äng	873
				åker	874
				äng	875
				"	876
				Summa	
3/32	15-14		Stora	Gustaf Olsson nr 12	
				äng	877
				åker	878
				"	879
				Summa	
3/8	16'		Dr (Ormgård)	Per Nilsson	
				åker	880
				"	881
				äng	882
				"	883
				"	884
				sjö	885
				Summa	
1/4	18'		Dr	Nils. Månsson	
				åker	886
				äng	887
				åker	888
				"	889
				äng	890
				"	891
				öfversätts	

Areal								Nuvarande värde			Blivande värde			Förbättringsvärde		
Aker		Äng och odlingsmark		Annan duglig mark		Impediment och högl. mark		pr har	pr ägofigur		pr har	pr ägofigur		pr har	pr ägofigur	
Har	ar	Har	ar	Har	ar	Har	ar	Kr.	Kr.	öre	Kr.	Kr.	öre	Kr.	Kr.	öre
7		8		9		10		11	12		13	14		15	16	
	82		21						891	80		1299	90		408	10
			25					300	75	-	~~1000~~ 500	125	-	250	50	-
	100							700	700	-	1000	1000	-	300	300	-
			17					200	1034	-	~~1000~~ 400	2068	-	200	1034	-
			89					180	160	20	~~1200~~ 490	436	10	310	270	90
	182	6	52						2861	-		4929	-		2068	-
			30					300	90	-	~~1000~~ 550	165	-	250	75	-
	27							700	189	-	1000	270	-	300	81	-
	~~25~~							420	105	-	600	150	-	180	45	-
	52		30						384	-		585	-		201	-
	151							300	453	-	~~600~~ 540	815	40	240	362	40
	71							360	255	60	600	426	-	240	170	40
			78					240	187	20	~~600~~ 390	304	20	150	117	-
		2	23					180	401	40	~~600~~ 300	669	-	120	267	60
			46					180	82	80	~~600~~ 330	151	80	150	69	-
						1	29	-								
2	22	3	47			1	29		1380	-		2366	40		986	40
	81							300	243	-	~~600~~ 450	364	50	150	121	50
							07									
	182							360	655	20	600	1092	-	240	436	80
2	30							300	690	-	~~600~~ 480	1104	-	180	414	-
			159					240	381	60	~~600~~ 330	524	70	90	143	10
			148					120	177	60	~~600~~ 340	355	20	120	177	60
4	93	3	07				07		2147	40		3440	40		1293	-

Hemmanstal	Registernummer	Littera å kartan	Socken, by och hemman	Delägares namn, hemvist m. m. samt ägobeskrivning	Ägofigurens nummer
1	2	3	4	5	6
				öruſ̈t	
				sjö	892
				"	893
				Summa	
½ äng	1		Kavrö	~~Hjalmar Olsson~~ Gustaf Olsson	
				åker	894
				"	895
				äng	896
				"	897
				"	898
				"	899
				sjö	900
				Summa	
	2		Kavrö mod Klötr	Anna Hansson, Piga 1	
				äng	902
				"	903
				Summa	
	3		Gr	Anton Olsson, Klötr 1	
				åker	904
				äng	905
				Summa	
	4		Gr	Per Mattsson, Kavrö 3^{22}, 3^{23}	
				åker	907a
				äng	907
				"	908
				Summa	

Areal								Nuvarande värde			Blivande värde			Förbättringsvärde		
Aker		Äng och odlingsmark		Annan duglig mark		Impediment och högl. mark		pr har	pr ägofigur		pr har	pr ägofigur		pr har	pr ägofigur	
Har	ar	Har	ar	Har	ar	Har	ar	Kr.	Kr.	öre	Kr.	Kr.	öre	Kr.	Kr.	öre
7		8		9		10		11	12		13	14		15	16	
4	93	3	07				07		2147	40		3440	40		1293	-
							50									
							96									
4	93	3	07			1	53		2147	40		3440	40		1293	-
2	05							840	1722	-	1400	2870	-	560	1148	-
1	70							840	1428	-	~~1400~~ 1330	2261	-	490	833	-
			56					420	235	20	~~1400~~ 200	392	-	280	156	80
		1	27					420	533	40	~~1400~~ 200	889	-	280	355	60
		1	72					250	430	-	~~1000~~ 400	688	-	150	258	-
		1	40					240	2016	-	~~1200~~ 480	4032	-	240	2016	-
						3	88									
3	75	11	95			3	88		6364	60		11132	-		4767	40
		1	98					280	554	40	~~1400~~ 560	1108	80	280	554	40
		1	45					240	348	-	~~1200~~ 480	696	-	240	348	-
		3	43						902	40		1804	80		902	40
	11							700	77	-	~~1400~~ 1260	138	60	560	61	60
			78					420	327	60	~~1400~~ 200	546	-	280	218	40
	11		78						404	60		684	60		280	-
	12							840	100	80	1400	168	-	560	67	20
			50					560	280	-	~~1400~~ 980	490	-	420	210	-
			69					280	193	20	~~1400~~ 930	434	70	350	241	50
	12	1	19						574			1092	70		518	70

Hemmanstal	Registernummer	Littera å kartan	Socken, by och hemman	Delägares namn, hemvist m. m. samt ägobeskrivning	Ägofigurens nummer
1	2	3	4	5	6
	15		Kavö med Hötö	Snu Mäussm m. fl. Ryssa 9'	
				äng	909
				Summa	
	16		Do	Per Mattsm, Kavö 3:21, 3:22	
				åker	910
				äng	911
				Summa	
	17		Do	Dsmn	
				äng	912
				åker	913
				Summa	
	19		Do	Dsmn	
				äng	917
				åker	918
				Summa	
		2	Do	Omfattar 1:10 1:11, 1:16, 1:17 och 15	
				äng	901a
				"	906a
				"	919a
				"	920a
				åker	901b
				"	906b
				"	919b
				"	920b
				Summa	

Areal								Nuvarande värde			Blivande värde			Förbättringsvärde		
Åker		Äng och odlingsmark		Annan duglig mark		Impediment och högl. mark		pr har	pr ägofigur		pr har	pr ägofigur		pr har	pr ägofigur	
Har	ar	Har	ar	Har	ar	Har	ar	Kr.	Kr.	öre	Kr.	Kr.	öre	Kr.	Kr.	öre
7		8		9		10		11	12		13	14		15	16	
			92					420	386	40	~~1400~~ 770	708	40	350	322	-
			92						386	40		708	40		322	-
	40							700	280	-	~~1400~~ 1260	504	-	560	224	-
			39					350	136	50	~~1400~~ 630	245	70	280	109	20
	40		39						416	50		749	70		333	20
			50					210	105	-	~~1400~~ 630	315	-	420	210	-
	34							700	238	-	~~1400~~ 1130	310	80	420	142	80
	34		50						343	-		695	80		352	80
			70					420	294	-	~~1400~~ 770	539	-	350	245	-
	23							700	161	-	~~1400~~ 1120	257	60	420	96	60
	23		70						455	-		796	60		341	60
			06					420	25	20	~~1400~~ 770	46	20	350	21	-
			05					420	21	-	~~1400~~ 770	38	50	350	17	50
			05					420	21	-	~~1400~~ 770	38	50	350	17	50
			04					420	16	80	~~1400~~ 770	30	80	350	14	-
	02							700	14	-	~~1400~~ 1120	22	40	420	8	40
	02							700	14	-	~~1400~~ 1120	22	40	420	8	40
	02							700	14	-	~~1400~~ 1120	22	40	420	8	40
	13							700	91	-	~~1400~~ 1120	145	60	420	54	60
	19		20						217	-		366	80		149	80

Hemmanstal	Registernummer	Littera å kartan	Socken, by och hemman	Delägares namn, hemvist m. m. samt ägobeskrivning	Ägofigurens nummer
1	2	3	4	5	6
	1:13		Skavi med Stötö	Per Svensson Skavi 335	
				äng	921
				"	922
				"	923
				Summa	
	1:14		Do	Nils Svensson Rejpa 223	
				äng	924
				"	925
				Summa	
	3:2		Skavi	Per Nilsson o Hjalmar Mårtsson	
				åker	926
				äng	927
				sjö	928
				Summa	
	3:3		Do	Karl Karlsson Emil Persson (ny ägare) Hjalm. Mårtsson o ~~Erik P. Rönnstedt~~	
				sjö	929
				äng	930
				åker	931
				Summa	
	3:4		Do	Sven N:son Rydén	
				åker	932
				äng	933
				"	934
				sjö	935
				Summa	

Areal								Nuvarande värde			Blivande värde			Förbättringsvärde		
Åker		Äng och odlingsmark		Annan duglig mark		Impediment och högl. mark		pr har	pr ägofigur		pr har	pr ägofigur		pr har	pr ägofigur	
Har	ar	Har	ar	Har	ar	Har	ar	Kr.	Kr.	öre	Kr.	Kr.	öre	Kr.	Kr.	öre
7		8		9		10		11	12		13	14		15	16	
			80					300	240	-	~~1200~~ 540	432	-	240	192	-
			15					360	54	-	~~1200~~ 540	81	-	180	27	-
			49					120	88	80	~~100~~ 210	103	90	90	44	10
		1	44						382	80		616	90		263	10
			139					240	333	60	~~1200~~ 420	583	80	180	250	20
			24					280	67	20	~~1400~~ 560	134	40	280	67	20
		1	63						400	80		718	20		317	40
	49							700	343	-	~~1400~~ 1120	548	80	420	205	80
		1	86					240	446	40	~~1200~~ 480	892	80	240	446	40
							32									
	49	1	86				32		789	40		1441	60		652	20
							57									
		2	51					300	753	-	~~1200~~ 600	1506	-	300	753	-
1	12							700	784	-	~~1400~~ 1260	1411	20	560	627	20
1	12	2	51				57		1537	-		2917	20		1380	20
1	17							700	819	-	~~1400~~ 1260	1474	20	560	655	20
			10					180	18	-	~~600~~ 300	30	-	120	12	-
		1	50					300	450	-	~~1200~~ 540	810	-	240	360	-
							51									
1	17	1	60				51		1287	-		2314	20		1027	20

Hemmanstal	Registernummer	Littera å kartan	Socken, by och hemman	Delägares namn, hemvist m. m. samt ägobeskrivning	Ägofigurens nummer
1	2	3	4	5	6
	36		Karö	Sven Nilsson	
				hjö	936
				äng	937
				"	938
				åker	939a
				äng	939b
				åker	940
				Summa	
	37		Do	Anna Hansson Rya 1/	
				åker	941
				"	942a
				äng	942b
				"	943
				"	944
				hjö	945
				Summa	
	pr 3 12		Do	Hans Håkansson	
				åker	946a
				äng	946b
				Summa	
	310		Do	Karstin Jonsson	
				åker	947
				"	948
				äng	949
				"	950
				Summa	

Areal								Nuvarande värde			Blivande värde			Förbättringsvärde		
Åker		Äng och odlingsmark		Annan duglig mark		Impediment och högl. mark		pr har	pr ägofigur		pr har	pr ägofigur		pr har	pr ägofigur	
Har	ar	Har	ar	Har	ar	Har	ar	Kr.	Kr.	öre	Kr.	Kr.	öre	Kr.	Kr.	öre
7		8		9		10		11	12		13	14		15	16	
							30									
			45					240	108	-	~~1200~~ 480	216	-	240	108	-
			08					300	24	-	~~1200~~ 540	43	20	240	19	20
	23							300	69	-	~~600~~ 480	110	40	180	41	40
			07					90	6	30	~~600~~ 270	18	90	180	12	60
	71							840	596	40	~~1400~~ 1330	944	30	490	347	90
	94		60				30		803	70		1332	80		529	10
	79							840	663	60	~~1400~~ 1330	1050	70	490	387	10
	10							300	30	-	~~600~~ 480	48	-	180	18	-
			09					90	8	10	~~600~~ 270	24	30	180	16	20
			20					300	90	-	~~1200~~ 540	162	-	240	72	-
			32					240	76	80	~~1200~~ 480	153	60	240	76	80
							20	-								
	89		71				20		868	50		1438	60		570	10
	60							700	420	-	~~1400~~ 1120	672	-	420	252	-
			38					250	95	-	~~1000~~ 400	152	-	150	57	-
	60		38						515	-		824	-		309	-
1	17							700	819	-	~~1400~~ 980	1146	60	280	327	60
	29							840	243	60	~~1400~~ 1260	365	40	420	121	80
			30					120	24	-	~~1200~~ 540	72	-	240	48	-
			61					350	213	50	~~1400~~ 820	341	60	210	128	10
1	46		81						1300	10		1925	60		625	50

Hemmanstal	Registernummer	Littera å kartan	Socken, by och hemman	Delägares namn, hemvist m. m. samt ägobeskrivning	Ägofigurens nummer
1	2	3	4	5	6
	ao 3:12		Karrö	Jöns Olsson	
				äng	951a
				"	951b
				Summa	
	3:14		Do	Nils Månsson	
				åker	952
				"	953
				"	954
				äng	955
				"	956
				"	957
				Summa	
	3:13		Do	Inrätt-Tingsby fädriksmanss	
				äng	958a
				åker	958b
				äng	958c
				"	958d
				Summa	
	3:15		Do	Anna Håkansson	
				äng	959
				"	960
				åker	961
				äng	962
				"	963
				Summa	

Areal								Nuvarande värde			Blivande värde			Förbättringsvärde		
Aker		Äng och odlingsmark		Annan duglig mark		Impediment och högl. mark		pr har	pr ägofigur		pr har	pr ägofigur		pr har	pr ägofigur	
Har	ar	Har	ar	Har	ar	Har	ar	Kr.	Kr.	öre	Kr.	Kr.	öre	Kr.	Kr.	öre
7		8		9		10		11	12		13	14		15	16	
		1	10					180	198	-	~~200~~ 420	462	-	240	264	-
			82					120	98	40	~~600~~ 240	196	80	120	98	40
		1	92						296	40		658	80		362	40
			61					700	427	-	~~1400~~ 1120	683	20	420	256	20
			25					700	175	-	~~1400~~ 980	245	-	280	70	-
			06					700	42	-	~~1400~~ 980	98	80	280	16	80
					64			350	224	-	~~1400~~ 560	358	40	210	134	40
				1	20			100	180	-	~~1000~~ 350	420	-	200	240	-
					69			280	193	20	~~1400~~ 560	386	40	280	193	20
			92	2	53				1241	20		2187	80		910	60
		1	19					350	416	50	~~1400~~ 560	666	40	210	249	90
1	50							700	1050	-	~~1400~~ 1190	1785	-	490	735	-
			47					560	263	20	~~1400~~ 910	427	70	350	164	50
		2	00					200	400	-	~~1000~~ 350	700	-	150	300	-
1	50	3	66						2129	70		3579	10		1449	40
			73					200	146	-	~~1000~~ 400	292	-	200	146	-
			60					350	210	-	~~1400~~ 630	378	-	280	168	-
1	47							980	1440	60	1400	2058	-	420	617	40
			20					120	24	-	~~200~~ 360	72	-	240	48	-
			77					350	234	50	~~1400~~ 540	375	20	210	140	70
1	47	2	30						2055	10		3175	20		1120	10

Hemmanstal	Registernummer	Littera å kartan	Socken, by och hemman	Delägares namn, hemvist m. m. samt ägobeskrivning	Ägofigurens nummer
1	2	3	4	5	6
	3/16		Kaur	Jöns Olsson	
				äng	964
				"	965
				"	966
				"	967
				"	968
				Summa	
	3/17		Do	Hjalmar Mårtsson	
				åker	969
				äng	970
				"	971
				Summa	
do 3/21, 22			Do	Eckl. lägenhet	
				äng	972
				"	973
				"	974
				åker	975
				"	976
				äng	977
				Summa	
do 3/21, 22			Do	Per Mattsson och Anna Persson	
				åker	978
				äng	979
				"	980
				Summa	

Areal								Nuvarande värde			Blivande värde			Förbättringsvärde		
Åker		Äng och odlingsmark		Annan duglig mark		Impediment och högl. mark		pr har	pr ägofigur		pr har	pr ägofigur		pr har	pr ägofigur	
Har	ar	Har	ar	Har	ar	Har	ar	Kr.	Kr.	öre	Kr.	Kr.	öre	Kr.	Kr.	öre
7		8		9		10		11	12		13	14		15	16	
			71					150	106	50	~~350~~ 1000	248	50	200	142	-
			19					180	34	20	~~420~~ 1200	79	80	240	45	60
			110					180	198	-	~~360~~ 1200	396	-	180	198	-
			70					180	126	-	~~360~~ 1200	252	-	180	126	-
			07					120	8	40	~~210~~ 600	14	70	90	6	30
		2	77						473	10		991	-		317	90
	69							700	483	-	~~1120~~ 1400	772	80	420	289	80
			185					250	462	50	~~400~~ 1000	740	-	100	277	50
			54					350	189	-	~~540~~ 1400	302	40	210	113	40
	69	2	39						1134	50		1815	20		680	70
			131					350	458	50	~~560~~ 1400	733	60	210	275	10
		2	47					420	1087	40	~~500~~ 1400	1729	-	280	691	60
			25					560	140	-	~~910~~ 1400	227	50	350	87	50
	60							700	420	-	~~980~~ 1400	588	-	280	168	-
	96							980	940	80	1400	1344	-	420	403	20
			38					420	159	60	~~630~~ 1400	239	40	210	79	80
	156	4	41						3156	30		4861	50		1705	20
	73							700	511	-	~~980~~ 1400	715	40	280	204	40
			139					560	778	40	~~770~~ 1400	1070	20	210	291	90
			64					350	224	-	~~550~~ 1400	358	40	210	134	40
	73	2	03						1513	40		2144	10		630	70

Hemmanstal	Registernummer	Littera å kartan	Socken, by och hemman	Delägares namn, hemvist m. m. samt ägobeskrivning	Ägofigurens nummer
1	2	3	4	5	6
	3:23		Stavsö	Sven Mårtsson	
				äng	981
				"	982
				åker	983
				Summa	
	3:24		Do	Jöns Olsson	
				åker	984
				"	985
				äng	986
				"	987
				"	988
				Summa	
	3:26		Do	Karl Wesbergsson	
				äng	989
				"	990
				åker	991
				Summa	
	3:27		Do	Sven Mårtsson	
				äng	992a
				åker	992b
				äng	993
				"	994
				"	995
				Summa	

Areal								Nuvarande värde			Blivande värde			Förbättringsvärde		
Aker		Äng och odlingsmark		Annan duglig mark		Impediment och högl. mark		pr har	pr ägofigur		pr har	pr ägofigur		pr har	pr ägofigur	
Har	ar	Har	ar	Har	ar	Har	ar	Kr.	Kr.	öre	Kr.	Kr.	öre	Kr.	Kr.	öre
7		8		9		10		11	12		13	14		15	16	
			30					350	105	-	~~1400~~ 560	168	-	210	63	-
			63					560	352	80	~~1400~~ 920	485	10	210	132	30
	39							700	273	-	~~1400~~ 980	382	20	280	109	20
	39		93						730	80		1035	30		304	50
	82							700	574	-	~~1400~~ 1120	918	40	420	344	40
	82							840	688	80	~~1400~~ 1330	1090	60	490	401	80
			19					180	34	20	~~1000~~ 360	68	40	180	34	20
			104					240	249	60	~~1000~~ 420	436	80	180	187	20
			21					300	42	-	~~1000~~ 350	73	50	150	31	50
	164	1	44						1588	60		2287	70		999	10
			48					420	201	60	~~1400~~ 700	336	-	280	134	40
			108					420	453	60	~~1400~~ 700	756	-	280	302	40
	14							700	98	-	~~1400~~ 980	137	20	280	39	20
	14	1	56						753	20		1229	20		476	-
			356					560	1993	60	~~1400~~ 970	2741	20	210	747	60
	71							700	497	-	~~1400~~ 1050	745	50	350	248	50
			132					280	369	60	~~1400~~ 490	646	80	210	277	20
			38					210	79	80	~~1400~~ 490	186	20	280	106	40
			82					180	147	60	~~1000~~ 360	295	20	180	147	60
	71	6	08						3087	60		4614	90		1527	30

Hemmanstal	Registernummer	Littera å kartan	Socken, by och hemman	Delägares namn, hemvist m. m. samt ägobeskrivning	Ägofigurens nummer
1	2	3	4	5	6
	ao 3:28		Karlö	Erik R. Rausked	
				äng	997
				"	998
				Summa	
	14"		Grinda	Grinda	
				åker	996
				Summa	
ao 3:28			Karlö	Hugo Persson	
				äng	999
				"	1000
				"	1001
				Summa	
	342		Gr	Ola Haugen, Torby, N. Ånnes mkna	
				åker	1002
				äng	1003
				"	1004a
				Summa	
	330		Gr	Martin Westerdahl	
				äng	1004b
				Summa	
	331		Gr	Hjalmar Mauss	
				åker	1005
				äng	1006
				"	1007
				Öresund	

Areal								Nuvarande värde			Blivande värde			Förbättringsvärde		
Åker		Äng och odlingsmark		Annan duglig mark		Impediment och högl. mark		pr har	pr ägofigur		pr har	pr ägofigur		pr har	pr ägofigur	
Har	ar	Har	ar	Har	ar	Har	ar	Kr.	Kr.	öre	Kr.	Kr.	öre	Kr.	Kr.	öre
7		8		9		10		11	12		13	14		15	16	
		1	00					350	350	-	~~1400~~ 630	630	-	280	280	-
			16					240	38	40	~~1200~~ 420	67	20	180	28	80
		1	16						388	40		697	20		308	80
	38							980	372	40	1400	532	-	420	159	60
	38								372	40		532	-		159	60
2	63							180	473	40	~~1200~~ 420	1104	60	240	631	20
	63							210	174	30	~~1400~~ 490	406	70	280	232	40
	33							280	92	40	~~1400~~ 560	184	80	280	92	40
3	79								740	10		1696	10		956	-
	47							700	329	-	~~1400~~ 980	460	60	280	131	60
			71					200	142	-	~~1400~~ 400	284	-	200	142	-
			33					180	59	40	~~1200~~ 420	138	60	240	79	20
	47	1	04						530	40		883	20		352	80
		1	96					180	352	80	~~1600~~ 360	705	60	180	352	80
		1	96						352	80		705	60		352	80
	30							700	210	-	~~1400~~ 1120	336	-	420	126	-
			61					250	152	50	~~1010~~ 405	244	-	150	91	50
			33					240	79	20	~~1200~~ 420	138	60	180	59	40
	30		94						441	70		718	60		276	90

Hemmanstal	Registernummer	Littera å kartan	Socken, by och hemman	Delägares namn, hemvist m. m. samt ägobeskrivning	Ägofigurens nummer
1	2	3	4	5	6
				övergått	
				äng	1008
				"	1009
				"	1010
				Summa	
	332		Kavö	Per Persson	
				äng	1011
				åker	1012
				äng	1013
				"	1014
				"	1015
				Summa	
	333		do	Joh. Risberg, Jogdarp, Bjärsjölebruk	nybr.
				äng	1016
				"	1017
				"	1018
				åker	1019
				"	1020
				Summa	
	335		do	Per Jonsson, Åbik, Tollarp, V. Vrams s:n.	
				sjö	1021
				äng	1022
				"	1023
				åker	1024a
				äng	1024b
				åker	1025
				Summa	

Areal								Nuvarande värde			Blivande värde			Förbättringsvärde		
Aker		Äng och odlingsmark		Annan duglig mark		Impediment och högl. mark		pr har	pr ägofigur		pr har	pr ägofigur		pr har	pr ägofigur	
Har	ar	Har	ar	Har	ar	Har	ar	Kr.	Kr.	öre	Kr.	Kr.	öre	Kr.	Kr.	öre
7		8		9		10		11	12		13	14		15	16	
	30		94						441	90		718	60		276	90
			08					200	16	-	350 1400	28	-	150	12	-
			19					240	45	60	420 1200	79	80	180	34	20
			130					180	234	-	360 1300	468	-	180	234	-
	30	2	51						737	30		1294	40		557	10
			64					180	115	20	360 1200	230	40	180	115	20
	18							700	126	-	420 1400	201	60	420	75	60
			12					350	42	-	430 1400	75	60	280	33	60
			10					200	20	-	400 1000	40	-	200	20	-
			18					240	43	20	420 1200	75	60	180	32	40
	18	1	04						346	40		633	20		276	80
			15					120	18	-	360 1200	54	-	240	36	-
			22					180	39	60	420 1200	92	40	240	52	80
			09					150	13	50	350 1000	31	50	200	18	-
	16							840	134	40	1400	224	-	560	89	60
	33							560	184	80	1050 1400	346	50	490	161	70
	49		46						390	30		748	40		358	10
							10									
			10					180	18	-	420 1200	42	-	240	24	-
			35					240	84	-	540 1200	189	-	300	105	-
	04							300	12	-	480 600	19	20	180	7	20
			06					90	5	40	270 600	16	20	180	10	80
	40							700	280	-	1260 1400	504	-	510	224	-
	44		51				10		399	40		770	40		371	-

Hemmanstal	Registernummer	Littera å kartan	Socken, by och hemman	Delägares namn, hemvist m. m. samt ägobeskrivning	Ägofigurens nummer
1	2	3	4	5	6
	336		Ilavi	Nils Svensson	
				äng	1027
				"	1028
				åker	1029
				"	1030
				äng	1031
				Summa	
	337		Do	Hans Håkansson	
				äng	1032
				åker	1033
				"	1034
				äng	1035
				"	1036
				Summa	
	338-39		Do	Nils Svensson	
				sjö	1037
				äng	1038
				"	1039
				åker	1040a
				äng	1040b
				åker	1041
				Summa	
ans	340		Do	Gjalmar Mårtsson	
				åker	1042
				"	1043
				äng	1044
				Summa	

Areal								Nuvarande värde			Blivande värde			Förbättringsvärde		
Åker		Äng och odlingsmark		Annan duglig mark		Impediment och högl. mark		pr har	pr ägofigur		pr har	pr ägofigur		pr har	pr ägofigur	
Har	ar	Har	ar	Har	ar	Har	ar	Kr.	Kr.	öre	Kr.	Kr.	öre	Kr.	Kr.	öre
7		8		9		10		11	12		13	14		15	16	
			39					280	109	20	~~560~~ 1400	218	40	280	109	20
			06					120	7	20	~~360~~ 1200	21	60	240	14	40
	21							700	147	-	~~1260~~ 1400	264	60	560	117	60
	72							700	504	-	~~1050~~ 1400	756	-	350	252	-
			25					150	37	50	~~350~~ 1000	87	50	200	50	-
	93		70						804	90		1348	10		543	20
			27					150	40	50	~~350~~ 1000	94	50	200	54	-
	51							700	357	-	~~1120~~ 1400	571	20	420	214	20
	14							840	117	60	~~330~~ 1400	186	20	490	68	60
			05					120	6	-	~~340~~ 1200	18	-	240	12	-
			22					280	61	60	~~560~~ 1400	123	20	280	61	60
	65		54						582	70		993	10		410	40
							11	-								
			15					180	27	-	~~480~~ 1200	72	-	300	45	-
			31					240	74	40	~~540~~ 1200	167	40	300	93	-
	05							300	15	-	~~480~~ 600	24	-	180	9	-
			06					90	5	40	~~270~~ 600	16	20	180	10	80
	47							700	329	-	~~1330~~ 1400	625	10	630	296	10
	52		52				11		450	80		904	20		453	90
	70							700	490	-	~~1190~~ 1400	833	-	490	343	-
	25							840	210	-	1400	350	-	560	140	-
			15					200	230	-	~~400~~ 1000	460	-	200	230	-
	95		15						930	-		1643	-		713	-

Hemmanstal	Registernummer	Littera å kartan	Socken, by och hemman	Delägares namn, hemvist m. m. samt ägobeskrivning	Ägofigurens nummer
1	2	3	4	5	6
avs	14²		Arma nr 20	Erik R. Ramstedt	
				åker	1045
				äng	1046
				Summa	
3/8	1'		Ryra	Anna Hansson, dtr: Ola Olsson	
				åker	1047
				odlingsmark	1048
				äng	1049
				"	1050
				"	1051
				Summa	
3/16	3²		Do	Bernt Olof Olsson	
				äng	1052
				"	1053
				Summa	
3/8	5'		Do	Sven Månsson m. fl.	
				sjö	1054
				"	1055
				äng	1056
				åker	1057
				odlingsmark	1058
				äng	1059
				"	1060
				"	1061
				Summa	

Areal								Nuvarande värde			Blivande värde			Förbättringsvärde		
Aker		Äng och odlingsmark		Annan duglig mark		Impediment och högl. mark		pr har	pr ägofigur		pr har	pr ägofigur		pr har	pr ägofigur	
Har	ar	Har	ar	Har	ar	Har	ar	Kr.	Kr.	öre	Kr.	Kr.	öre	Kr.	Kr.	öre
7		8		9		10		11	12		13	14		15	16	
	33							840	277	20	1400	462	-	560	184	80
		1	35					280	378	-	~~1400~~ 560	756	-	280	378	-
	33	1	35						655	20		1218	-		562	80
1	59							420	667	80	~~1400~~ 570	906	30	150	238	50
			94					240	225	60	~~1400~~ 330	310	20	90	84	60
			92					90	46	80	~~1400~~ 180	93	60	90	46	80
		3	33					210	699	30	~~1400~~ 420	1398	60	210	699	30
			99					280	277	20	~~1400~~ 490	485	10	210	207	90
1	59	5	78						1916	70		3193	80		1277	10
			53					280	148	40	~~1400~~ 490	259	70	210	111	30
			62					280	173	60	~~1400~~ 490	303	80	210	130	20
		1	15						322	-		563	50		241	50
							31									
							13									
		1	21					240	290	40	~~1200~~ 430	501	20	180	217	80
	97							430	407	40	600	582	-	180	174	60
		1	24					240	297	60	~~600~~ 330	409	20	90	111	60
			25					150	37	50	~~600~~ 240	60	-	90	22	50
		1	01					210	212	10	~~1400~~ 420	424	20	210	212	10
			17					180	30	60	~~1200~~ 360	61	20	180	30	60
	97	3	88				44		1275	60		2044	80		769	20

Hemmanstal	Registernummer	Littera å kartan	Socken, by och hemman	Delägares namn, hemvist m. m. samt ägobeskrivning	Ägofigurens nummer
1	2	3	4	5	6
1/4	6'		Rija	Sven A:m Rydén	
				sjö	1062
				äng	1063
				"	1064
				"	1065
				oddmyrmark	1066
				åker	1067
				"	1068
				Summa	
5/8	7'		Do	Jöns Svensson	
				sjö	1069
				"	1070
				äng	1071
				"	1072
				"	1073
				"	1073a
				åker	1073b
				Summa	
3/8	9'		Do.	Sven Mårtsson m.fl.	
				sjö	1074
				äng	1075
				"	1076
				åker	1077
				"	1078
				"	1079
				"	1080
				Summa	

Areal								Nuvarande värde			Blivande värde			Förbättringsvärde		
Åker		Äng och odlingsmark		Annan duglig mark		Impediment och högl. mark		pr har	pr ägofigur		pr har	pr ägofigur		pr har	pr ägofigur	
Har	ar	Har	ar	Har	ar	Har	ar	Kr.	Kr.	öre	Kr.	Kr.	öre	Kr.	Kr.	öre
7		8		9		10		11	12		13	14		15	16	
							30									
			97					240	232	80	~~300~~ 420	407	40	180	174	60
		2	71					250	177	50	~~1000~~ 450	1219	50	200	542	-
			16					180	28	80	~~600~~ 300	48	-	120	19	20
			40					400	160	-	~~1400~~ 900	280	-	300	120	-
	167							840	1402	80	1400	2338	-	560	935	20
	20							410	82	-	600	120	-	190	38	-
	187	4	24				30		2283	90		4412	90		1829	-
							51									
							61									
		2	19					120	262	80	~~1200~~ 360	788	40	240	525	60
			149					120	178	80	~~1200~~ 360	536	40	240	357	60
			195					240	428	-	~~1200~~ 420	819	-	180	351	-
			42					280	117	60	~~1400~~ 560	235	20	280	117	60
	201							420	844	20	~~1400~~ 900	1407	-	280	562	80
	201	6	05			1	12		1871	40		3786	-		1914	60
							98									
			41					240	98	40	~~1200~~ 420	172	20	180	73	80
			121					240	290	40	~~1200~~ 420	508	20	180	217	80
	40							560	224	-	~~1400~~ 720	308	-	210	84	-
	19							240	45	60	~~600~~ 360	68	40	120	22	80
	32							350	112	-	~~1400~~ 560	179	20	210	67	20
	230							560	1288	-	~~1400~~ 840	1932	-	280	644	-
	321	1	62				98		2058	40		3168	-		1109	60

Hemmanstal	Registernummer	Littera å kartan	Socken, by och hemman	Delägares namn, hemvist m. m. samt ägobeskrivning	Ägofigurens nummer
1	2	3	4	5	6
3/16	10[2]		Rya	Jöns Olsson	
				äng	1081
				"	1082
				odlingsmark	1083
				åker	1084
				Summa	
3/320	10[17]		Do	Johan Andersson	
				äng	1085
				"	1086
				Summa	
1/9	11'		Do	Sven Nilsson	
				sjö	1087
				äng	1088
				"	1089
				åker	1090
				Summa	
1/16	15'		Do	Eckl. Stämman	
				Kr: Martin Persson	
				åker	1091
				"	1092
				odlingsmark	1093
				åker	1094
				"	1095
				äng	1096
				"	1097
				odlingsmark	1098
				Summa	

Areal								Nuvarande värde			Blivande värde			Förbättringsvärde		
Åker		Äng och odlingsmark		Annan duglig mark		Impediment och högl. mark		pr har	pr ägofigur		pr har	pr ägofigur		pr har	pr ägofigur	
Har	ar	Har	ar	Har	ar	Har	ar	Kr.	Kr.	öre	Kr.	Kr.	öre	Kr.	Kr.	öre
7		8		9		10		11	12		13	14		15	16	
			31					280	86	80	~~1400~~ 560	173	60	280	86	80
		1	16					280	450	80	~~1400~~ 420	676	20	140	225	40
		1	13					150	169	50	~~600~~ 240	271	20	90	101	70
	97							310	349	20	~~600~~ 540	523	80	180	174	60
	97	2	60						1056	30		1644	80		588	50
			44					280	123	20	~~1400~~ 490	215	60	210	92	40
			40					280	112	-	~~1400~~ 490	196	-	210	84	-
			84						235	20		411	60		176	40
						34										
		1	03					240	247	20	~~1200~~ 420	432	60	180	185	40
			20					350	70	-	~~1400~~ 490	98	-	140	28	-
	1	60						700	1120	-	~~1400~~ 910	1456	-	210	336	-
	1	60	1	23			34		1437	20		1986	60		549	40
	79							980	774	20	1400	1106	-	420	331	80
	40							700	280	-	1000	400	-	300	120	-
			28					180	50	40	~~600~~ 270	75	60	90	25	20
	15							420	63	-	600	90	-	180	27	-
	56							700	392	-	~~1400~~ 1050	588	-	350	196	-
			78					420	327	60	~~1400~~ 780	546	-	280	218	40
		1	39					350	347	50	~~1000~~ 400	556	-	150	208	50
		1	36					280	380	80	400	544	-	120	163	20
	1	90	3	81					2615	50		3905	60		1290	10

Hemmanstal	Registernummer	Littera å kartan	Socken, by och hemman	Delägares namn, hemvist m. m. samt ägobeskrivning	Ägofigurens nummer
1	2	3	4	5	6
				Oräfört	
				åker	1099
				äng	1100
				"	1101
				"	1102
				odlingsmark	1103
				åker	1104
				"	1105
				odlingsmark	1106
				äng	1107
				"	1108
				"	1109
				Summa	
1/40	16 48		Bjra	Anna Maria Jansson	
				äng	1110
				"	1111
				odlingsmark	1112
				åker	1113
				"	1114
				Summa	
1/100	16 50		Do	Dsm	
				odlingsmark	1115
				åker	1116
				Summa	

Areal								Nuvarande värde			Blivande värde			Förbättringsvärde		
Åker		Äng och odlingsmark		Annan duglig mark		Impediment och högl. mark		pr har	pr ägofigur		pr har	pr ägofigur		pr har	pr ägofigur	
Har	ar	Har	ar	Har	ar	Har	ar	Kr.	Kr.	öre	Kr.	Kr.	öre	Kr.	Kr.	öre
7		8		9		10		11	12		13	14		15	16	
1	90	3	81						2615	50		3905	60		1290	10
	28							280	78	40	400	112	-	120	33	60
			48					200	96	-	~~1000~~ 400	192	-	200	96	-
			20					80	16	-	~~400~~ 140	28	-	60	12	-
			185					240	444	-	~~1200~~ 480	888	-	240	444	-
			132					120	158	40	~~600~~ 240	316	80	120	158	40
	69							420	289	80	600	414	-	180	124	20
1	48							420	621	60	600	888	-	180	266	40
			176					120	211	20	~~600~~ 210	369	60	90	158	40
			116					210	243	60	~~1400~~ 490	568	40	280	324	80
			66					120	79	20	~~1200~~ 300	198	-	180	118	80
			50					210	105	-	~~1400~~ 490	245	-	280	140	-
4	35	11	74						4958	70		8125	40		3166	70
			30					280	84	-	~~1400~~ 490	147	-	210	63	-
			171					210	359	10	~~1400~~ 420	718	20	210	359	10
			205					120	246	-	~~600~~ 210	430	50	90	184	50
	29							420	121	80	~~600~~ 570	165	30	150	43	50
	87							360	205	20	~~600~~ 540	307	80	180	102	60
	86	4	06						1016	10		1768	80		752	70
			90					120	108	-	~~600~~ 210	189	-	90	81	-
	72							300	216	-	~~600~~ 480	345	60	180	129	60
	72		90						324	-		534	60		210	60

Hemmanstal	Registernummer	Littera å kartan	Socken, by och hemman	Delägares namn, hemvist m. m. samt ägobeskrivning	Ägofigurens nummer
1	2	3	4	5	6
1/4	12¹		Rinna	Jöns Håkansson	
				äng	1117
				hjö	1118
				äng	1119
				Summa	
as	16⁵¹		do	Anna Maria Jansson	
				äng	1120
				"	1121
				"	1122
				Summa	
1/5	21⁹		do	Johan Andersson	
				åker	1123
				odlingsmark	1124
				äng	1125
				"	1126
				"	1127
				Summa	
as	22³		do	M. Viktor Persson	
				äng	1128
				"	1129
				Summa	
1/27	22⁵		do	Johan Andersson	
				åker	1130
				odlingsmark	1131
				äng	1132
				Överföres	

PETTERSONSKA BOKTRYCKERIET, SKARA

Areal								Nuvarande värde			Blivande värde			Förbättringsvärde		
Aker		Äng och odlingsmark		Annan duglig mark		Impediment och högl. mark		pr har	pr ägofigur		pr har	pr ägofigur		pr har	pr ägofigur	
Har	ar	Har	ar	Har	ar	Har	ar	Kr.	Kr.	öre	Kr.	Kr.	öre	Kr.	Kr.	öre
7		8		9		10		11	12		13	14		15	16	
			77					300	231	-	~~1200~~ 420	323	40	120	92	40
							30	-								
		2	05					560	1148	-	~~1400~~ 700	1435	-	140	287	-
		2	82				30		1379	-		1758	40		379	40
			68					350	238	-	~~1400~~ 490	333	20	140	95	20
			54					210	113	40	~~1400~~ 420	226	80	210	113	40
			68					280	190	40	~~1400~~ 490	333	20	210	142	80
			190						541	80		893	20		351	40
	189							420	793	80	600	1134	-	180	340	-
			120					180	216	-	~~600~~ 270	324	-	90	108	-
			84					420	226	80	~~1400~~ 630	340	-	210	113	40
			150					280	420	-	~~1400~~ 490	735	-	210	315	-
			24					280	67	20	~~1400~~ 490	117	60	210	50	40
	189	3	48	208					1723	80		2650	60		926	80
			17					280	47	60	~~1400~~ 490	83	30	210	35	70
			17					280	47	60	~~1400~~ 490	83	30	210	35	70
			34						95	20		166	60		71	40
	143							420	600	60	600	858	-	180	257	40
			79					180	142	20	~~600~~ 270	213	30	90	71	10
			18					420	75	60	~~1400~~ 630	113	40	210	37	80
	143		97						818	40		1184	70		366	30

Hemmanstal	Registernummer	Littera å kartan	Socken, by och hemman	Delägares namn, hemvist m. m. samt ägobeskrivning	Ägofigurens nummer
1	2	3	4	5	6
				Öresjöt	
				äng	1133
				"	1134
				"	1135
				"	1136
				Summa	
5/16	23³		Rejsa	Nils Persson, hemmansägare, Fiskhamstad	
				äng	1137
				"	1138
				odlingsmark	1139
				äng	1140
				odlingsmark	1141
				åker	1142
				"	1143
				äng	1144
				Summa	
25/96	23¹⁰		Dr	Nils Svensson	
				äng	1145
				"	1146
				odlingsmark	1147
				äng	1148
				"	1149
				"	1150
				Summa	

PETTERSONSKA BOKTRYCKERIET, SKARA

Areal								Nuvarande värde			Blivande värde			Förbättringsvärde		
Aker		Äng och odlingsmark		Annan duglig mark		Impediment och högl. mark		pr har	pr ägofigur		pr har	pr ägofigur		pr har	pr ägofigur	
Har	ar	Har	ar	Har	ar	Har	ar	Kr.	Kr.	öre	Kr.	Kr.	öre	Kr.	Kr.	öre
7		8		9		10		11	12		13	14		15	16	
1	43		97						818	40		1184	70		366	30
			18					420	75	60	630 ~~+400~~	113	40	210	37	80
			26					240	62	40	420 ~~+200~~	109	20	180	46	80
			60					280	168	-	490 ~~+400~~	294	-	210	126	-
			28					350	98	-	560 ~~+400~~	156	80	210	58	80
1	43	2	29						1222	40		1858	10		635	70
			71					210	149	10	490 ~~+400~~	347	90	280	198	80
			46					120	55	20	210 ~~600~~	96	60	90	41	40
		2	74					360	986	40	510 ~~600~~	1397	40	150	411	-
		2	59					280	725	20	490 ~~+400~~	1269	10	210	543	90
			73					350	255	50	560 ~~+400~~	408	80	210	153	30
2	70							360	972	-	540 ~~600~~	1458	-	180	486	-
1	10							300	330	-	420 ~~600~~	462	-	120	132	-
			38					280	95	-	400 ~~+000~~	152	-	150	57	-
3	80	7	61						3518	40		5591	80		2023	40
			95					210	199	50	420 ~~+400~~	399	-	210	199	50
			08					90	7	20	180 ~~600~~	14	40	90	7	20
		3	46					360	1245	60	540 ~~600~~	1868	40	180	622	80
		1	31					350	458	50	560 ~~+400~~	733	60	210	275	10
			73					250	182	50	400 ~~+000~~	292	-	150	109	50
			54					240	129	60	360 ~~600~~	194	40	120	64	80
		7	07						2222	90		3501	80		1278	90

Hemmantal	Registernummer	Littera å kartan	Socken, by och hemman	Delägares namn, hemvist m. m. samt ägobeskrivning	Ägofigurens nummer
1	2	3	4	5	6
1/48	23[15]		Ryssa	Bernt Olof Olsson	
				äng	1151
				odlingsmark	1152
				"	1153
				åker	1154
				odlingsmark	1155
				åker	1156
				Summa	
3/128	16		Hämestad	Albert Hansson	
				äng	1157
				sjö	1158
				"	1159
				äng	1160
				sjö	1161
				"	1162
				äng	1163
				"	1164
				"	1165
				Summa	
3/128	19		Dr	Erik Malmberg, Yngsjömölla	
				äng	1166
				"	1167
				"	1168
				"	1169
				"	1170
				"	1171
				Summa	

PETTERSONSKA BOKTRYCKERIET, SKARA

Areal								Nuvarande värde			Blivande värde			Förbättringsvärde		
Aker		Äng och odlingsmark		Annan duglig mark		Impediment och högl. mark		pr har	pr ägofigur		pr har	pr ägofigur		pr har	pr ägofigur	
Har	ar	Har	ar	Har	ar	Har	ar	Kr.	Kr.	öre	Kr.	Kr.	öre	Kr.	Kr.	öre
7		8		9		10		11	12		13	14		15	16	
			04					210	8	40	~~400~~ 420	16	80	210	8	40
			36					300	108	-	~~600~~ 390	140	40	90	32	40
			19					150	28	50	~~600~~ 210	39	90	60	11	40
	15							300	45	-	~~600~~ 390	58	50	90	13	50
			21					360	75	60	~~600~~ 540	113	40	180	37	80
	32							480	153	60	~~800~~ 680	217	60	200	64	-
	47		80						419	10		586	60		167	50
		1	79					270	467	10	~~600~~ 350	519	-	30	51	90
			30					90	27	-	~~600~~ 120	36	-	30	9	-
		1	27					90	114	30	~~600~~ 120	152	40	30	38	10
		2	36					210	490	60	~~600~~ 240	516	40	30	70	80
						1	36									
							27									
		2	38					300	714	-	~~1200~~ 360	856	80	60	142	80
		1	18					300	354	-	~~1200~~ 360	424	80	60	70	80
		1	31					300	393	-	~~1200~~ 360	471	60	60	78	60
		10	93			1	63		2565	-		3027	-		462	-
			53					490	259	70	~~1400~~ 560	296	80	70	37	10
		1	21					210	254	10	~~1400~~ 280	338	80	70	84	70
			41					350	143	50	~~1400~~ 420	172	20	70	28	70
			36					120	43	20	~~600~~ 150	54	-	30	10	80
			82					300	156	-	~~1200~~ 360	187	20	60	31	20
		1	41					120	169	20	~~1200~~ 180	253	80	60	84	60
		4	44						1025	70		1302	80		277	10

Hemmanstal	Registernummer	Littera å kartan	Socken, by och hemman	Delägares namn, hemvist m. m. samt ägobeskrivning	Ägofigurens nummer
1	2	3	4	5	6
3/16	31		Tärnsfad	Ola Åström	
				äng	1172
				"	1173
				"	1174
				sjö	1175
				"	1176
				äng	1177
				sjö	1178
				"	1179
				äng	1180
				"	1181
				"	1182
				"	1183
				"	1184
				"	1185
				"	1186
				Summa	
arr	34		Do nr 21	Nils Nilsson Malk	
				åker	1187
				"	1188
				Summa	
arr	35		Do nr 22	Jöns Olsson	
				åker	1189
				Summa	
1/16	310		Do (Ahlbods)	Jöns Alfred Jönsson	
				äng	1190
				sjö	1191
				öfverföres	

PETTERSONSKA BOKTRYCKERIET, SKARA

Areal								Nuvarande värde			Blivande värde			Förbättringsvärde		
Aker		Äng och odlingsmark		Annan duglig mark		Impediment och högl. mark		pr har	pr ägofigur		pr har	pr ägofigur		pr har	pr ägofigur	
Har	ar	Har	ar	Har	ar	Har	ar	Kr.	Kr.	öre	Kr.	Kr.	öre	Kr.	Kr.	öre
7		8		9		10		11	12		13	14		15	16	
			50					360	180	-	~~420~~ 210	210	-	60	30	-
			38					150	57	-	~~180~~ 60	68	40	30	11	40
			56					240	134	40	~~370~~ 100	151	20	30	16	80
			71					120	85	20	~~150~~ 60	106	50	30	21	30
		1	86					60	111	60	~~90~~ 60	167	40	30	55	80
		1	97					210	413	70	~~240~~ 100	472	80	30	59	10
							39									
							71									
			41					180	73	80	~~210~~ 60	86	10	30	12	30
		1	29					300	387	-	~~360~~ 200	464	40	60	77	40
			38					420	159	60	~~490~~ 400	186	20	70	26	60
			92					280	257	60	~~350~~ 400	322	-	70	64	40
			15					120	18	-	~~150~~ 60	22	50	30	4	50
			33					300	99	-	~~360~~ 200	118	80	60	19	80
		1	03					120	123	60	~~180~~ 200	185	40	60	61	80
		10	49			1	10		2100	50		2561	70		461	20
	11							600	66	-	~~900~~ 100	77	-	100	11	-
	85							390	331	50	~~450~~ 600	382	50	60	51	-
	96								397	50		459	50		62	-
	36							390	140	40	~~450~~ 100	162	-	60	21	60
	36								140	40		162	-		21	60
			88					240	211	20	~~290~~ 100	237	60	30	26	40
			61					120	73	20	~~150~~ 60	91	50	30	18	30
		1	49						284	40		329	10		44	70

Hemmanstal	Registernummer	Littera å kartan	Socken, by och hemman	Delägares namn, hemvist m. m. samt ägobeskrivning	Ägofigurens nummer
1	2	3	4	5	6
				överfört	
				sjö	1192
				"	1193
				ång	1194a
				"	1194b
				"	1195
				sjö	1197
				ång	1198
				"	1199
				Summa	
ars	3:20		Hämestad	Lars Simonsson	
				sjö	1205
				"	1206
				ång	1207
				"	1208
				"	1209
				"	1210
				Summa	
ars	3:11		Dr	G. Albert Simonsson	
				ång	1211
				"	1212
				"	1213
				Summa	
29/100	3:13		Dr (Abbeda)	Simon Simonsson	
				åker	1214a
				"	1215a
				överföres	

Areal								Nuvarande värde			Blivande värde			Förbättringsvärde		
Aker		Äng och odlingsmark		Annan duglig mark		Impediment och högl. mark		pr har	pr ägofigur		pr har	pr ägofigur		pr har	pr ägofigur	
Har	ar	Har	ar	Har	ar	Har	ar	Kr.	Kr.	öre	Kr.	Kr.	öre	Kr.	Kr.	öre
7		8		9		10		11	12		13	14		15	16	
		1	49				—		284	40		329	10		44	70
			38					200	76	-	~~1000~~ 250	95	-	50	19	-
			82					150	123	-	~~1000~~ 200	164	-	50	41	-
			30					240	72	-	~~600~~ 270	81	-	30	9	-
		1	28					240	307	20	~~600~~ 270	345	60	30	38	40
			53					210	111	30	~~600~~ 240	127	20	30	15	90
							21									
			36					180	64	80	~~600~~ 210	75	60	30	10	80
			28					300	84	-	~~1200~~ 360	100	80	60	16	80
		5	44				21		1122	70		1318	30		195	60
							42									
							10									
			24					210	50	40	~~600~~ 240	57	60	30	7	20
			49					300	147	-	~~1200~~ 360	176	40	60	29	40
			06					490	29	40	~~1400~~ 560	33	60	70	4	20
			33					350	115	50	~~1400~~ 420	131	60	70	23	10
		1	12				52		342	30		406	20		63	90
			11					180	19	80	~~600~~ 210	23	10	30	3	30
			35					120	42	-	~~600~~ 150	52	50	30	10	50
		1	89					240	453	60	~~1200~~ 300	567	-	60	113	40
		2	35						515	40		642	60		127	20
	1	02						390	397	80	~~600~~ 450	459	-	60	61	20
		62						650	403	-	~~1000~~ 950	465	-	100	62	-
	1	64							800	80		924	-		123	20

Hemmanstal	Registernummer	Littera å kartan	Socken, by och hemman	Delägares namn, hemvist m. m. samt ägobeskrivning	Ägofigurens nummer
1	2	3	4	5	6
				Överfört	
				äng	1214b
				sjö	1214c
				"	1215b
				äng	1215c
				Summa	
79/800	314		Tämstad (Hebrda)	Lars Simmsm	
				äng	1200
				"	1201
				sjö	1202
				"	1203
				äng	1204
				åker	1216
				"	1217
				"	1218
				"	1219
				Summa	
avs	319		Gr	Simm Simmsm d. y.	
				äng	1220a
				sjö	1220c
				äng	1220b
				"	1221a
				"	1222a
				Summa	
1/32	315		Gr	G Albert Simmsm	
				åker	1220
				Summa	

PETTERSONSKA EKDRUKTERIER, SKARA

Areal								Nuvarande värde			Blivande värde			Förbättringsvärde		
Aker		Äng och odlingsmark		Annan duglig mark		Impediment och högl. mark		pr har	pr ägofigur		pr har	pr ägofigur		pr har	pr ägofigur	
Har	ar	Har	ar	Har	ar	Har	ar	Kr.	Kr.	öre	Kr.	Kr.	öre	Kr.	Kr.	öre
7		8		9		10		11	12		13	14		15	16	
1	64								880	80		924	-		123	20
			50					270	135	-	~~300~~ 600	150	-	30	15	-
			64					100	64	-	~~150~~ 1000	96	-	50	32	-
			19					120	22	80	~~150~~ 600	28	50	30	5	70
			32					240	124	80	~~270~~ 600	140	40	30	15	60
1	64	1	85						1147	40		1338	90		191	50
			30					330	99	-	~~390~~ 600	117	-	60	18	-
			30					270	81	-	~~300~~ 600	90	-	30	9	-
			22					120	26	40	~~150~~ 600	33	-	30	6	60
			72					100	72	-	~~150~~ 1000	108	-	50	36	-
			72					240	172	80	~~270~~ 600	194	40	30	21	60
1	12							450	504	-	~~510~~ 600	571	20	60	67	20
1	32							650	858	-	~~750~~ 1000	990	-	100	132	-
	15							450	67	50	~~510~~ 600	76	50	60	9	-
	10							420	42	-	~~480~~ 600	48	-	60	6	-
2	69	2	26						1922	90		2228	10		305	40
			12					120	14	40	~~150~~ 600	18	-	30	3	60
							28									
			13					180	23	40	~~210~~ 600	27	30	30	3	90
			46					350	138	-	~~340~~ 1200	165	10	60	27	60
			32					350	112	-	~~420~~ 1400	134	40	70	22	40
		1	03				28		287	80		345	30		57	50
	86							390	335	40	~~450~~ 600	387	-	60	51	60
	86								335	40		387	-		51	60

Hemmanstal	Registernummer	Littera å kartan	Socken, by och hemman	Delägares namn, hemvist m. m. samt ägobeskrivning	Ägofigurens nummer
1	2	3	4	5	6
ars	3[18]		Hämestad	Jöns Alfred Jönsson	
				sjö	1196
				äng	1221
				"	1222
				"	1223
				"	1224
				"	1225
				Summa	
1/4	4'		Do, Ahtorda	Per Nilsson	
				äng	1226
				sjö	1227
				"	1228
				äng	1229
				sjö	1230
				äng	1231
				sjö	1232
				äng	1233
				"	1234
				"	1235
				"	1236
				"	1237
				"	1238
				Summa	
1/128	5[10]		Do	Jöns Olsson	
				äng	1239
				sjö	1240
				äng	1241
				öresjön	

PETTERSONSKA BOKTRYCKERIET, SKARA

Areal								Nuvarande värde			Blivande värde			Förbättringsvärde		
Åker		Äng och odlingsmark		Annan duglig mark		Impediment och högl. mark		pr har	pr ägofigur		pr har	pr ägofigur		pr har	pr ägofigur	
Har	ar	Har	ar	Har	ar	Har	ar	Kr.	Kr.	öre	Kr.	Kr.	öre	Kr.	Kr.	öre
7		8		9		10		11	12		13	14		15	16	
							24									
			69					300	207	-	~~200~~ 360	248	40	60	41	40
			40					350	140	-	~~1400~~ 420	168	-	70	28	-
			09					150	13	50	~~600~~ 180	16	20	30	2	70
			20					60	30	-	~~600~~ 90	45	-	30	15	-
		1	42					240	340	80	~~1200~~ 350	426	-	60	85	20
		3	10				24		731	30		903	60		172	30
			72					240	172	80	~~600~~ 270	194	40	30	21	60
			44					120	52	80	~~600~~ 150	66	-	30	13	20
			07					200	14	-	~~1000~~ 250	17	50	50	3	50
			53					270	143	10	~~600~~ 300	159	-	30	15	90
			57					150	85	50	~~1000~~ 200	114	-	50	28	50
		1	00					210	210	-	~~600~~ 240	240	-	30	30	-
							28									
		1	21					210	254	10	~~600~~ 240	290	40	30	36	30
			49					300	147	-	~~1200~~ 360	176	40	60	29	40
			07					350	24	50	~~1400~~ 420	29	40	70	4	90
			31					180	55	80	~~600~~ 210	65	10	30	9	30
			74					60	44	40	~~600~~ 90	66	60	30	22	20
		1	26					180	226	80	~~1200~~ 340	302	40	60	75	60
		7	41				28		1430	80		1721	20		290	40
		1	13					330	372	90	~~600~~ 330	440	70	60	67	80
			30					150	45	-	~~1000~~ 200	60	-	50	15	-
			58					240	139	20	~~600~~ 270	156	60	30	17	40
		2	01						557	10		657	30		100	20

Hemmanstal	Registernummer	Littera å kartan	Socken, by och hemman	Delägares namn, hemvist m. m. samt ägobeskrivning	Ägofigurens nummer
1	2	3	4	5	6
				öneftt	
				sjö	1242
				äng	1243
				"	1244
				Summa	
1/128	5"		Färnestad	Nils Nilsson Malte	
				sjö	1245
				äng	1246
				"	1247
				sjö	1248
				äng	1249
				sjö	1250
				äng	1251
				Summa	
1/256	5-12		Do	Jöns Olsson	
				äng	1252a
				"	1252b
				"	1252c
				Summa	
1/256	5-13		Do	Nils Nilsson Malte	
				äng	1253a
				"	1253b
				"	1253c
				Summa	

PETTERSONSKA BOKTRYCKERIET, SKARA

Areal								Nuvarande värde			Blivande värde			Förbättringsvärde		
Aker		Äng och odlingsmark		Annan duglig mark		Impediment och högl. mark		pr har	pr ägofigur		pr har	pr ägofigur		pr har	pr ägofigur	
Har	ar	Har	ar	Har	ar	Har	ar	Kr.	Kr.	öre	Kr.	Kr.	öre	Kr.	Kr.	öre
7		8		9		10		11	12		13	14		15	16	
		2	01						557	10		657	30		100	30
			11					-								
		1	02					210	214	20	~~600~~ 240	244	80	30	30	60
			17					360	61	20	~~1800~~ 420	71	40	60	10	20
		3	31						832	50		973	50		141	-
							18									
			18					360	64	80	~~1200~~ 420	75	60	60	10	80
			91					210	191	10	~~600~~ 240	218	40	30	27	30
							17									
			55					210	115	50	~~600~~ 240	132	-	30	16	50
			38					150	57	-	~~1000~~ 200	76	-	50	19	-
		1	06					270	286	20	~~600~~ 300	318	-	30	31	80
		3	08				35		714	60		820	-		105	40
			19					180	34	20	~~600~~ 210	39	90	30	5	70
			41					150	61	50	~~600~~ 180	73	80	30	12	30
			41					240	98	40	~~1200~~ 300	123	-	60	24	60
		1	01						194	10		236	70		42	60
			21					180	37	80	~~600~~ 210	44	10	30	6	30
			40					60	24	-	~~600~~ 90	36	-	30	12	-
			49					240	117	60	~~1200~~ 300	147	-	60	29	40
		1	10						179	40		227	10		47	70

Hemmanstal	Registernummer	Littera å kartan	Socken, by och hemman	Delägares namn, hemvist m. m. samt ägobeskrivning	Ägofigurens nummer
1	2	3	4	5	6
1/4	6'		Hämestad (Hebrda)	Olof Falk	
				åker	1252
				"	1253
				"	1254
				äng	1255
				åker	1256
				äng	1257
				"	1258
				sjö	1259
				äng	1260
				sjö	1261
				äng	1262
				"	1263
				"	1264
				"	1265
				"	1266
				"	1267
				Summa	
1/3	7'		Dr (Hämstads gård)	Albert Hansson	
				äng	1268
				"	1269
				"	1270
				"	1271
				åker	1272
				äng	1273
				åker	1274
				äng	1275
				"	1276
				Överföres	

PETTERSONSKA BOKTRYCKERIET
SKARA

Areal								Nuvarande värde			Blivande värde			Förbättringsvärde		
Åker		Äng och odlingsmark		Annan duglig mark		Impediment och högl. mark		pr har	pr ägofigur		pr har	pr ägofigur		pr har	pr ägofigur	
Har	ar	Har	ar	Har	ar	Har	ar	Kr.	Kr.	öre	Kr.	Kr.	öre	Kr.	Kr.	öre
7		8		9		10		11	12		13	14		15	16	
1	73							450	778	50	~~600~~ 510	882	30	60	103	10
	17							450	76	50	~~600~~ 510	86	70	60	10	20
2	28							980	2224	40	~~1400~~ 1120	2553	60	140	319	20
			17					630	107	10	~~1400~~ 700	119	-	70	11	90
	21							420	88	20	~~600~~ 420	100	80	60	12	60
		1	91					330	630	30	~~600~~ 390	744	90	60	114	60
			33					150	49	50	~~600~~ 180	59	40	30	9	90
			22					200	44	-	~~1000~~ 250	55	-	50	11	-
		1	34					270	361	80	~~600~~ 300	402	-	30	40	20
							24									
		1	98					210	415	80	~~600~~ 240	475	20	30	59	40
			08					360	28	80	~~1200~~ 420	33	60	60	4	80
			38					180	68	40	~~600~~ 210	79	80	30	11	40
			42					120	50	40	~~600~~ 150	63	-	30	12	60
			36					90	50	40	~~600~~ 120	67	20	30	16	80
			57					180	102	60	~~1200~~ 240	136	80	60	34	20
4	39	7	96				24		5086	70		5859	30		772	60
			42					350	147	-	~~1400~~ 560	238	20	210	88	20
			04					210	8	40	~~600~~ 270	10	80	60	2	40
			40					300	120	-	~~600~~ 420	168	-	120	48	-
		2	36					350	826	-	~~1400~~ 490	1156	40	140	330	40
6	02							630	3792	60	~~1400~~ 840	5056	80	210	1264	20
		2	16					490	1058	40	~~1400~~ 630	1360	80	140	302	40
	88							700	616	-	~~1400~~ 980	862	40	280	246	40
		1	77					490	867	30	~~1400~~ 630	1113	10	140	247	80
			97					560	543	20	~~1400~~ 700	679	-	140	135	80
6	90	8	12						7998	90		10644	50		2668	60

Hemmanstal	Registernummer	Littera å kartan	Socken, by och hemman	Delägares namn, hemvist m. m. samt ägobeskrivning	Ägofigurens nummer
1	2	3	4	5	6
				Öfverförd	
				äng	1277
				"	1278
				åker	1279
				äng	1280
				"	1281
				"	1282
				"	1283
				"	1284
				"	1285
				"	1286
				"	1287
				"	1288
				Summa	
3/16	92		Hemstad	Hans Håkansson	
				åker	1289
				"	1290
				äng	1291
				åker	1292
				äng	1293
				"	1294
				"	1295
				åker	1296
				"	1297
				äng	1298
				åker	1299
				"	1300
				ödmyrsmark	1301
				Öfverförs	

Areal								Nuvarande värde			Blivande värde			Förbättringsvärde		
Åker		Äng och odlingsmark		Annan duglig mark		Impediment och högl. mark		pr har	pr ägofigur		pr har	pr ägofigur		pr har	pr ägofigur	
Har	ar	Har	ar	Har	ar	Har	ar	Kr.	Kr.	öre	Kr.	Kr.	öre	Kr.	Kr.	öre
7		8		9		10		11	12		13	14		15	16	
6	90	8	12						7978	90		10644	50		2665	60
			30					490	147	-	630 ~~400~~	189	-	140	42	-
			60					350	210	-	490 ~~400~~	294	-	140	84	-
	20							420	84	-	480 ~~400~~	96	-	60	12	-
			38					180	68	40	240 ~~200~~	91	20	60	22	80
			28					240	67	20	300 ~~280~~	84	-	60	16	80
			16					240	38	40	300 ~~200~~	48	-	60	9	60
			21					400	84	-	480 ~~400~~	180	80	80	16	80
			52					560	291	20	640 ~~600~~	332	80	80	41	60
			20					400	80	-	480 ~~400~~	96	-	80	16	-
			95					60	57	-	90 ~~60~~	85	50	30	28	50
			34					300	102	-	360 ~~300~~	122	40	60	20	40
		3	66					120	439	20	180 ~~120~~	658	80	60	219	60
7	10	15	72						9647	30		12845	-		3195	70
	96							390	140	40	450 ~~400~~	162	-	60	21	60
1	65							700	1155	-	770 ~~700~~	1270	50	70	115	50
		2	10					410	840	-	450 ~~400~~	945	-	50	105	-
1	18							770	908	60	910 ~~700~~	1073	80	140	165	20
			49					490	240	10	560 ~~400~~	274	40	70	34	30
			52					560	291	20	630 ~~400~~	327	60	70	36	40
		1	67					240	400	80	270 ~~200~~	460	90	30	50	10
	37							330	122	10	390 ~~300~~	144	30	60	22	20
	56							390	218	40	450 ~~400~~	252	-	60	33	60
			79					210	165	90	240 ~~200~~	189	60	30	23	70
1	42							240	340	80	270 ~~200~~	383	40	30	42	60
2	24							240	537	60	270 ~~200~~	604	80	30	67	20
			23					180	41	40	210 ~~200~~	48	30	30	6	90
7	78	5	80						5402	30		6126	60		724	30

Hemmanstal	Registernummer	Littera å kartan	Socken, by och hemman	Delägares namn, hemvist m. m. samt ägobeskrivning	Ägofigurens nummer
1	2	3	4	5	6
				Öfvert	
				odlingsmark	1302
				äng	1303
				"	1304
				"	1305
				"	1306
				"	1307a
				"	1307b
				Summa	
1/8	8:6		Jämstad	Mårten och Anna Håkansson	
				åker	1308a
				odlingsmark	1308b
				åker	1308c
				Summa	
113/4000	8:7		Do	Albert Hansson	
				åker	1309a
				äng	1309b
				Summa	
25/936	8:10		Do	Nils Håkansson	
				äng	1310
				åker	1311
				Summa	
15/184			Do	Albert Hansson	
				åker	1312
				äng	1313
				Summa	

PETTERSONSKA FÖRLAGSEFÖR. STOCKHOLM

Areal								Nuvarande värde			Blivande värde			Förbättringsvärde		
Aker		Äng och odlingsmark		Annan duglig mark		Impediment och högl. mark		pr har	pr ägofigur		pr har	pr ägofigur		pr har	pr ägofigur	
Har.	ar	Har	ar	Har	ar	Har	ar	Kr.	Kr.	öre	Kr.	Kr.	öre	Kr.	Kr.	öre
7		8		9		10		11	12		13	14		15	16	
7	78	5	80						5402	30		6126	60		724	30
		2	06					150	309	-	~~600~~ 450	370	80	30	61	80
		6	08					240	1459	20	~~600~~ 270	1641	60	30	182	40
			47					180	84	60	~~1200~~ 240	112	80	60	28	20
			10					300	30	-	~~1200~~ 360	36	-	60	6	-
			16					240	38	40	~~1200~~ 300	48	-	60	9	60
			56					280	156	80	~~1400~~ 350	196	-	70	39	20
			74					180	133	20	~~1200~~ 240	177	60	60	44	40
7	78	15	77						7613	50		8709	40		1095	90
	28							300	84	-	~~600~~ 330	92	40	30	8	40
			10					240	24	-	~~600~~ 270	27	-	30	3	-
	10							330	33	-	~~600~~ 390	39	-	60	6	-
	38		10						141	-		158	40		17	40
	88							700	616	-	~~1400~~ 1050	924	-	350	308	-
			32					420	134	40	~~1400~~ 560	179	20	140	44	80
	88		32						750	40		1103	20		352	80
			35					350	122	50	~~1400~~ 560	196	-	210	73	50
1	19							700	835	-	~~1400~~ 840	1201	60	140	166	60
1	19		35						957	50		1193	60		240	10
1	85							560	1036	-	~~1400~~ 900	1295	-	140	259	-
			51					350	178	50	~~1400~~ 560	285	60	210	107	10
1	85		51						1214	50		1580	60		366	10

Hemmanstal	Registernummer	Littera å kartan	Socken, by och hemman	Delägares namn, hemvist m. m. samt ägobeskrivning	Ägofigurens nummer
1	2	3	4	5	6
15/736	8 16		Hämstad	Albert Jansson	
				äng	1314
				åker	1315
				Summa	
an	g 15		Do	Anders Svärd, Åhus 42 151	
				äng	1316a
				Summa	
15/1472	g 17		Do	Djurs	
				äng	1316b
				"	1317
				"	1318
				Summa	
1/96	9 13		Do	Arl. J. Pehrsson i Åhus	
				äng	1319
				sjö	1320
				äng	1321
				Summa	
1/96	9 14		Do	Nils Jonsson	
				äng	1322
				sjö	1323
				äng	1324
				"	1325
				"	1326
				Summa	

FETTERSONSKA BOKTRYCKERIET. SKARA

Areal								Nuvarande värde			Blivande värde			Förbättringsvärde		
Åker		Äng och odlingsmark		Annan duglig mark		Impediment och högl. mark		pr har	pr ägofigur		pr har	pr ägofigur		pr har	pr ägofigur	
Har	ar	Har	ar	Har	ar	Har	ar	Kr.	Kr.	öre	Kr.	Kr.	öre	Kr.	Kr.	öre
7		8		9		10		11	12		13	14		15	16	
			38					350	133	-	~~400~~ 390	186	20	140	53	20
	22							1120	246	40	1400	308	-	280	61	60
	22		38						379	40		494	20		114	80
			20					140	28	-	~~1400~~ 210	42	-	70	14	-
			20						28	-		42	-		14	-
			62					280	173	60	~~1400~~ 350	217	-	70	43	40
			06					280	16	80	~~1400~~ 350	21	-	70	4	20
		3	95					120	474	-	~~1200~~ 180	711	-	60	237	-
		4	63						664	40		949	-		284	60
		2	72					270	734	40	~~600~~ 300	816	-	30	81	60
							23									
			67					210	140	70	~~600~~ 240	160	80	30	20	10
		3	39				23		875	10		996	80		101	70
			89					210	186	90	~~600~~ 240	213	60	30	26	70
							13									
			96					240	230	40	~~600~~ 270	259	20	30	28	80
			09					150	13	50	~~600~~ 180	16	20	30	2	70
			107					300	321	-	~~600~~ 330	353	10	30	32	10
		3	01				13		751	80		842	10		90	30

Hemmansdel	Registernummer	Littera å kartan	Socken, by och hemman	Delägares namn, hemvist m. m. samt ägobeskrivning	Ägofigurens nummer
1	2	3	4	5	6
1/192	9[15]		Härnstad	Axel J. Petersson	
				äng	1326a
				"	1326b
				"	1326c
				"	1326d
				Summa	
1/192	9[16]		Do	Nils Svensson	
				äng	1327a
				"	1327b
				"	1327c
				"	1327d
				Summa	
9/128	10[4]		Do	Hjorm	
				äng	1327
				"	1328
				"	1329
				"	1330
				"	1331
				"	1332
				Summa	
1/8	11[3]		Do (Akbrda)	Emil Persson	
				äng	1332a
				åker	1333
				äng	1334a
				åker	1334
				äng	1335
				överföres	

PETTERSONSKA BOKTRYCKERIET. UPSALA

379477

Areal								Nuvarande värde			Blivande värde			Förbättringsvärde		
Åker		Äng och odlingsmark		Annan duglig mark		Impediment och högl. mark		pr har	pr ägofigur		pr har	pr ägofigur		pr har	pr ägofigur	
Har	ar	Har	ar	Har	ar	Har	ar	Kr.	Kr.	öre	Kr.	Kr.	öre	Kr.	Kr.	öre
7		8		9		10		11	12		13	14		15	16	
			26					180	46	80	~~210~~ 200	54	60	30	7	80
			40					120	48	-	~~150~~ 100	60	-	30	12	-
			32					120	38	40	~~150~~ 100	48	-	30	9	60
			14					240	33	60	~~300~~ 200	42	-	60	8	40
		1	12						166	80		204	60		37	80
			22					180	39	60	~~210~~ 200	46	20	30	6	60
			31					120	37	20	~~150~~ 100	46	50	30	9	30
			36					90	32	40	~~120~~ 100	43	20	30	10	80
			16					240	38	40	~~300~~ 200	48	-	60	9	60
		1	05						147	60		183	90		36	30
			120					270	324	-	~~300~~ 600	360	-	30	36	-
			96					490	470	40	~~500~~ 400	537	60	70	67	20
			34					180	61	20	~~210~~ 200	71	40	30	10	20
			48					120	57	60	~~150~~ 100	72	-	30	14	40
			44					120	52	80	~~150~~ 100	66	-	30	13	20
			07					240	16	80	~~300~~ 200	21	-	60	4	20
		3	49						982	80		1128	-		145	20
			16					180	28	80	~~210~~ 100	33	60	30	4	80
2	38							390	928	20	~~450~~ 400	1071	-	60	142	80
			53					150	79	50	~~180~~ 100	95	40	30	15	90
	91							550	500	50	~~650~~ 600	591	50	100	91	-
		2	08					450	936	-	~~500~~ 400	1040	-	50	104	-
3	29	2	77						2473	-		2831	50		358	50

Hemmanstal	Registernummer	Littera å kartan	Socken, by och hemman	Delägares namn, hemvist m. m. samt ägobeskrivning	Ägofigurens nummer
1	2	3	4	5	6
				överfört	
				åker	1336
				äng	1337
				"	1338
				"	1339
				"	1340
				"	1341
				Summa	
1/16	11⁴		Hemmestad (Ekbrda)	Sven Persson	
				åker	1342
				äng	1342a
				"	1342b
				åker	1343
				äng	1343a
				"	1343b
				åker	1344
				äng	1344a
				"	1345
				"	1345a
				Summa	
1/16	11⁵		do	Idem	
				åker	1346
				äng	1346a
				"	1346b
				åker	1347
				äng	1347a
				"	1347b
				överföres	

FLYGARSVIKS BOKTRYCKERI, SKARA

Areal								Nuvarande värde			Blivande värde			Förbättringsvärde		
Åker		Äng och odlingsmark		Annan duglig mark		Impediment och högl. mark		pr har	pr ägofigur		pr har	pr ägofigur		pr har	pr ägofigur	
Har	ar	Har	ar	Har	ar	Har	ar	Kr.	Kr.	öre	Kr.	Kr.	öre	Kr.	Kr.	öre
7		8		9		10		11	12		13	14		15	16	
3	29	2	77						2473	-		2831	50		358	50
	14							700	98	-	~~1400~~ 840	117	60	140	19	60
			33					700	231	-	~~1400~~ 840	277	20	140	46	20
			17					500	85	-	~~1000~~ 600	102	-	100	17	-
			45					250	112	50	~~1000~~ 300	135	-	50	22	50
		1	58					120	189	10	~~600~~ 150	237	-	30	47	40
			11					600	66	-	~~1200~~ 660	72	60	60	6	60
3	43	3	41						3255	10		3772	90		517	80
	13							450	58	50	~~600~~ 510	66	30	60	7	80
		1	03					270	278	10	~~600~~ 300	309	-	30	30	90
			07					180	12	60	~~600~~ 210	14	70	30	2	10
1	06							420	445	20	~~600~~ 480	508	80	60	63	60
			11					250	27	50	~~1000~~ 300	33	-	50	5	50
			30					150	45	-	~~600~~ 180	54	-	30	9	-
	18							770	138	60	~~1400~~ 910	163	80	140	25	20
			25					300	75	-	~~600~~ 360	90	-	60	15	-
			91					400	364	-	~~1000~~ 450	409	50	50	45	50
			15					180	27	-	~~600~~ 210	31	50	30	4	50
1	37	2	82						1471	50		1680	60		209	10
	22							450	99	-	~~600~~ 510	112	20	60	13	20
		1	24					270	334	80	~~600~~ 300	372	-	30	37	20
			16					180	28	80	~~600~~ 210	33	60	30	4	80
	79							450	355	50	~~600~~ 510	402	90	60	47	40
			18					180	32	40	~~600~~ 210	37	80	30	5	40
			38					120	45	60	~~600~~ 150	57	-	30	11	40
1	01	1	96						896	10		1015	50		119	40

Hemmanstal	Registernummer	Littera å kartan	Socken, by och hemman	Delägares namn, hemvist m. m. samt ägobeskrivning	Ägofigurens nummer
1	2	3	4	5	6
				Överför	
				åker	1348
				äng	1349
				Summa	
1/8	12'		Hämesstad (Hebrdn)	Sven Nilssons skerthus	
				äng	1350
				"	1351
				"	1352
				Summa	
		2	Do	Samfällt till 12' och 14'	
				äng	1350a
				"	1351a
				"	1352a
				Summa	
aus	13⁵		Do no 33	Villands o Färds härads vägnämnings skyldige	
				åker	1353a
				äng	1353b
				Summa	
9/260	13⁶		Do	Nils Åkesson	
				äng	1354
				åker	1355
				"	1356
				"	1357
				Summa	

PETTERSONSKA BOKTRYCKERIET, SKARA

Areal								Nuvarande värde			Blivande värde			Förbättringsvärde		
Åker		Äng och odlingsmark		Annan duglig mark		Impediment och högl. mark		pr har	pr ägofigur		pr har	pr ägofigur		pr har	pr ägofigur	
Har	ar	Har	ar	Har	ar	Har	ar	Kr.	Kr.	öre	Kr.	Kr.	öre	Kr.	Kr.	öre
7		8		9		10		11	12		13	14		15	16	
1	01	1	96						896	10		1015	50		119	40
	43							770	331	10	~~1400~~ 910	391	30	140	60	20
			50					490	245	-	~~1400~~ 560	280	-	70	35	-
1	44	2	46						1472	20		1686	80		214	60
			43					350	150	50	~~1000~~ 400	172	-	50	21	50
			35					300	105	-	~~600~~ 330	115	50	30	10	50
			77					490	377	30	~~1400~~ 560	431	20	70	53	90
		1	55						632	80		718	70		85	90
			43					180	77	40	~~600~~ 210	90	30	30	12	90
		1	02					120	122	40	~~600~~ 150	153	-	30	30	60
			22					150	33	-	~~600~~ 180	39	60	30	6	60
		1	67						232	80		282	90		50	10
	18							270	48	60	~~600~~ 300	54	-	30	8	40
			23					1050	241	50	~~1400~~ 1190	273	70	140	32	20
	18		23						290	10		327	70		37	60
			30					350	105	-	~~1400~~ 490	147	-	140	42	-
	85							770	654	-	~~1400~~ 980	833	-	210	179	-
	71							400	284	-	~~1000~~ 500	355	-	100	71	-
	10							360	36	-	~~600~~ 480	48	-	120	12	-
1	66		30						1079	-		1383	-		304	-

Hemmanstal	Registernummer	Littera å kartan	Socken, by och hemman	Delägares namn, hemvist m. m. samt ägobeskrivning	Ägofigurens nummer
1	2	3	4	5	6
1/30	138		Hämnstad	Nils Åkesson	
				äng	1358
				"	1359
				åker	1360
				"	1361
				"	1362
				Summa	
1/12	139		do	Albert Hansson	
				äng	1363
				"	1364
				åker	1365
				äng	1366
				"	1367
				Summa	
1/10	1316		do	Valfrid Hall	
				äng	1368
				"	1369
				åker	1370
				"	1371
				äng	1372
				Summa	
1/8	141		do	Martin Nilsson	
				äng	1373
				"	1374
				"	1375
				Summa	

PETTERSONSKA TRYCKERIET, SKARA

Areal								Nuvarande värde			Blivande värde			Förbättringsvärde		
Aker		Äng och odlingsmark		Annan duglig mark		Impediment och högl. mark		pr har	pr ägofigur		pr har	pr ägofigur		pr har	pr ägofigur	
Har	ar	Har	ar	Har	ar	Har	ar	Kr.	Kr.	öre	Kr.	Kr.	öre	Kr.	Kr.	öre
7		8		9		10		11	12		13	14		15	16	
			21					350	73	50	~~400~~ 490	102	90	140	29	40
			10					250	25	-	~~100~~ 350	35	-	100	10	-
	09							770	69	30	~~400~~ 980	88	20	210	18	90
	80							450	360	-	~~100~~ 650	480	-	150	120	-
	30							270	81	-	~~600~~ 360	108	-	90	27	-
1	19		31						608	80		814	10		305	30
			20					350	70	-	~~400~~ 490	98	-	140	28	-
			11					180	19	80	~~600~~ 240	26	40	60	6	60
	21							420	88	20	~~600~~ 510	107	10	90	18	90
	21		31						178	-		231	50		53	50
			27					350	94	50	~~400~~ 560	151	20	210	56	70
			10					250	25	-	~~1000~~ 400	40	-	150	15	-
	11							550	60	50	~~1000~~ 700	77	-	150	16	50
	47							420	197	40	~~600~~ 510	239	70	90	42	30
			08					150	12	-	~~600~~ 240	19	20	90	7	20
	58		45						389	40		527	10		137	70
			29					400	116	-	~~1000~~ 450	130	50	50	14	50
			38					270	102	60	~~600~~ 300	114	-	30	11	40
			82					420	344	40	~~400~~ 490	401	80	70	57	40
		1	49						563	-		646	30		83	30

Hemmanstal	Registernummer	Littera å kartan	Socken, by och hemman	Delägares namn, hemvist m. m. samt ägobeskrivning	Ägofigurens nummer
1	2	3	4	5	6
15/64	15		Kämstad (Akbrda)	Nils Anderssn	
				äng	1376
				"	1377
				"	1378
				"	1379
				"	1380
				"	1381
				Summa	
1/8	2		Yngsjö	Nils och Jöns Svenssn	
				åker	1382
				äng	1383
				"	1384
				åker	1385
				äng	1386
				"	1387
				Summa	
1/8	32		Dr	1/16 mtl, 1/32 mtl 1/32 mtl. Anders, Ilka och Erik Mårtenssn	
				äng	1388
				"	1389
				Summa	
1/16	33		Dr	Åke Svenssn	
				åker	1390
				"	1391
				"	1392
				äng	1393
				"	1394
				överföres	

PETTERSONSKA BOKTR. EFTR. SKARA

Areal								Nuvarande värde			Blivande värde			Förbättringsvärde		
Åker		Äng och odlingsmark		Annan duglig mark		Impediment och högl. mark		pr har	pr ägofigur		pr har	pr ägofigur		pr har	pr ägofigur	
Har	ar	Har	ar	Har	ar	Har	ar	Kr.	Kr.	öre	Kr.	Kr.	öre	Kr.	Kr.	öre
7		8		9		10		11	12		13	14		15	16	
		1	58					360	568	80	~~600~~ 390	616	20	30	47	40
		2	25					490	1102	50	~~1400~~ 560	1260	-	70	157	50
			60					560	336	-	~~1400~~ 630	378	-	70	42	-
			26					180	46	80	~~600~~ 210	54	60	30	7	80
			95					150	142	50	~~600~~ 180	171	-	30	28	50
			02					120	2	40	~~600~~ 150	3	-	30		60
		5	66						2199	-		2482	80		283	80
	74							390	288	60	~~600~~ 450	333	-	60	44	40
		1	01					360	263	60	~~600~~ 420	424	20	60	60	60
		2	15					600	1290	-	~~1000~~ 900	1505	-	100	215	-
	10							360	36	-	~~600~~ 420	42	-	60	6	-
			68					330	224	40	~~600~~ 390	265	20	60	40	80
		2	28					450	1026	-	~~1000~~ 500	1140	-	50	114	-
	84	6	12						3228	60		3709	40		480	10
		2	02					390	787	80	~~600~~ 450	909	-	60	121	20
			22					550	121	-	~~1000~~ 650	143	-	100	22	-
		2	24						908	80		1052	-		143	20
	96							700	532	-	~~1400~~ 770	515	20	70	53	20
	34							300	102	-	~~600~~ 330	112	20	30	10	20
	40							630	252	-	~~1400~~ 700	280	-	70	28	-
			17					630	107	10	~~1400~~ 700	119	-	70	11	90
		1	87					270	504	90	~~600~~ 300	561	-	30	56	10
1	50	2	04						1498	-		1657	40		159	40

Hemmanstal	Registernummer	Littera å kartan	Socken, by och hemman	Delägares namn, hemvist m. m. samt ägobeskrivning	Ägofigurens nummer
1	2	3	4	5	6
				överfört	
				äng	1395
				"	1396
				"	1397
				Summa	
7/14720	37		Yngsjö	Alfred Persson	
				äng	1397a
				Summa	
43/3520	324		do	Per Andersson Ivru	
				åker	1398
				"	1399
				äng	1400
				"	1401
				"	1402
				Summa	
201/14720	335		do	Anders Hanssons skrthus	
				äng	1403
				"	1404
				"	1405
				åker	1406
				Summa	
1/16	54		do	Hugo Nilsson	
				åker	1407
				äng	1408
				"	1409
				"	1410
				Summa	

FRITZES KUNGL. HOFBOKTRYCKERI AB, STOCKHOLM 1920

Areal								Nuvarande värde			Blivande värde			Förbättringsvärde		
Aker		Äng och odlingsmark		Annan duglig mark		Impediment och högl. mark		pr har	pr ägofigur		pr har	pr ägofigur		pr har	pr ägofigur	
Har	ar	Har	ar	Har	ar	Har	ar	Kr.	Kr.	öre	Kr.	Kr.	öre	Kr.	Kr.	öre
7		8		9		10		11	12		13	14		15	16	
1	50	2	04						1498	-		1657	40		159	40
			60					90	54	-	120 ~~600~~	72	-	30	18	-
			28					90	25	20	120 ~~600~~	33	60	30	8	40
			141					180	253	80	240 ~~1200~~	331	40	60	84	60
1	50	4	33						1831	-		2101	40		270	40
			07					180	12	60	240 ~~1200~~	16	80	60	4	20
			07						12	60		16	80		4	20
	16							330	52	80	390 ~~600~~	62	40	60	9	60
	17							330	56	10	390 ~~600~~	66	30	60	10	20
			54					240	129	60	270 ~~600~~	145	80	30	16	20
			35					360	126	-	420 ~~1200~~	147	-	60	21	-
			120					240	288	-	300 ~~1200~~	360	-	60	72	-
	33	2	09						652	50		781	50		129	-
			57					180	102	60	240 ~~1200~~	136	80	60	34	20
			13					90	11	70	120 ~~600~~	15	60	30	3	90
			110					210	231	-	240 ~~600~~	264	-	30	33	-
	31							300	93	-	360 ~~600~~	111	60	60	18	60
	31	1	80						438	30		528	-		89	70
1	42							300	426	-	330 ~~600~~	468	60	30	42	60
			92					150	138	-	180 ~~600~~	165	60	30	27	60
			28					150	42	-	180 ~~600~~	50	40	30	8	40
		2	47					180	444	60	240 ~~1200~~	592	80	60	148	20
1	42	3	67						1050	60		1279	40		226	80

Hemmanstal	Registernummer	Littera å kartan	Socken, by och hemman	Delägares namn, hemvist m. m. samt ägobeskrivning	Ägofigurens nummer
1	2	3	4	5	6
1/32	5⁶		Yngsjö	Anders Nilsson	
				åker	1411
				äng	1412
				"	1413
				"	1414
				Summa	
1/32	5⁵		Do	Viktor Jönsson	
				åker	1415
				äng	1416
				"	1417
				"	1418
				Summa	
1/16	6ᶜ		Do	Axel Nilsson	
				odlingsmark	1419
				"	1420
				"	1421
				äng	1422
				"	1423
				Summa	
8/1840	6²⁸		Do	Anders Bondesson	
				åker	1424
				äng	1425
				odlingsmark	1426
				"	1427
				äng	1428
				"	1429
				Summa	

PETTERSONS A-BOKTR. EFTR. SVARA

Areal								Nuvarande värde			Blivande värde			Förbättringsvärde		
Åker		Äng och odlingsmark		Annan duglig mark		Impediment och högl. mark		pr har	pr ägofigur		pr har	pr ägofigur		pr har	pr ägofigur	
Har	ar	Har	ar	Har	ar	Har	ar	Kr.	Kr.	öre	Kr.	Kr.	öre	Kr.	Kr.	öre
7		8		9		10		11	12		13	14		15	16	
	79							330	260	70	~~600~~ 390	308	10	60	47	40
			32					240	76	80	~~600~~ 270	86	40	30	9	60
			58					360	208	80	~~1200~~ 420	243	60	60	34	80
			122					180	219	60	~~1200~~ 240	292	80	60	73	20
	79	2	12						765	90		930	90		165	-
	100							300	300	-	~~600~~ 360	360	-	60	60	-
			38					270	102	60	~~600~~ 300	114	-	30	11	40
			17					480	81	60	~~1800~~ 540	91	80	60	10	20
			108					180	194	40	~~1200~~ 240	259	20	60	64	80
	100		163						678	60		825	-		146	40
			12					180	21	60	~~600~~ 210	25	20	30	3	60
			15					300	45	-	~~1000~~ 350	52	50	50	7	50
			29					420	121	80	~~1400~~ 490	142	10	70	20	30
			52					420	218	40	~~1400~~ 490	254	80	70	36	40
			118					280	330	40	~~1400~~ 350	413	-	70	82	60
		2	26						737	20		887	60		150	40
	30							330	99	-	~~600~~ 390	117	-	60	18	-
			21					240	50	40	~~600~~ 270	56	70	30	6	30
			64					300	192	-	~~1000~~ 350	224	-	50	32	-
			19					420	79	80	~~1400~~ 490	93	10	70	13	30
			24					420	100	80	~~1400~~ 490	117	60	70	16	80
			161					280	450	80	~~1400~~ 350	563	50	70	112	70
	30	2	89						972	80		1171	90		199	10

Hemmanstal	Registernummer	Littera å kartan	Socken, by och hemman	Delägares namn, hemvist m. m. samt ägobeskrivning	Ägofigurens nummer
1	2	3	4	5	6
11/230	6 29		Ytterjö	Sven J. Bondesson	
				åker	1430
				äng	1431
				"	1432
				odlingsmark	1433
				äng	1434
				"	1435
				"	1436
				Summa	
1/4	7 1		Do	Nils Svensson å n:r 2 o Carl Nilsson n:r 4	
				åker	1437
				"	1438
				äng	1439
				åker	1440
				äng	1441
				åker	1442
				äng	1443
				"	1444
				åker	1445
				"	1446
				odlingsmark	1447
				äng	1448
				"	1449
				"	1450
				"	1451
				"	1451a
				"	1452
				"	1453
				"	1454
				Summa	

PETTERSONSKA BOKTR. EFTR. SKARA

Areal								Nuvarande värde			Blivande värde			Förbättringsvärde		
Aker		Äng och odlingsmark		Annan duglig mark		Impediment och högl. mark		pr har	pr ägofigur		pr har	pr ägofigur		pr har	pr ägofigur	
Har	ar	Har	ar	Har	ar	Har	ar	Kr.	Kr.	öre	Kr.	Kr.	öre	Kr.	Kr.	öre
7		8		9		10		11	12		13	14		15	16	
	26							330	85	80	~~600~~ 390	101	40	60	15	60
			28					270	75	60	~~600~~ 300	84	-	30	8	40
			44					400	176	-	~~1000~~ 450	198	-	50	22	-
		1	42					400	568	-	~~1000~~ 450	639	-	50	71	-
			62					350	217	-	~~1000~~ 400	248	-	50	31	-
			14					420	58	80	~~1400~~ 490	68	60	70	9	80
		1	92					280	537	60	~~1400~~ 350	672	-	70	134	40
	26	4	82						1718	80		2011	-		292	20
1	93							630	1215	90	~~1400~~ 900	1351	-	70	135	10
1	65							630	1039	50	~~1400~~ 700	1155	-	70	115	50
		1	20					560	672	-	~~1400~~ 630	756	-	70	84	-
	61							560	341	60	~~1400~~ 630	384	30	70	42	70
			91					560	397	60	~~1400~~ 630	447	30	70	49	70
	42							700	294	-	~~1400~~ 770	323	40	70	29	40
			96					300	288	-	~~1000~~ 350	336	-	50	48	-
			86					180	154	80	~~600~~ 210	180	60	30	25	80
3	11							300	933	-	~~600~~ 360	1119	60	60	186	60
1	82							330	600	60	~~600~~ 390	709	80	60	109	20
		1	08					180	194	40	~~600~~ 210	226	80	30	32	40
			70					150	105	-	~~600~~ 180	126	-	30	21	-
			41					300	123	-	~~1000~~ 360	147	60	60	24	60
		2	16					240	518	40	~~1200~~ 300	648	-	60	129	60
		9	72					330	2547	60	~~600~~ 390	3010	80	60	463	20
			34					420	142	80	~~600~~ 480	163	20	60	20	40
			10					420	42	-	~~600~~ 480	48	-	60	6	-
			28					390	109	20	~~600~~ 450	126	-	60	16	80
		4	16					300	1248	-	~~600~~ 360	1497	60	60	249	60
9	54	20	68						10967	40		12787	-		1789	60

Hemmanstal	Registernummer	Littera å kartan	Socken, by och hemman	Delägares namn, hemvist m. m. samt ägobeskrivning	Ägofigurens nummer
1	2	3	4	5	6
11/128	8⁷		Ytgesjö	Erik Hansson	
				åker	1455
				äng	1456
				"	1457
				"	1458
				Summa	
5/128	8⁸		Do	Nils G. Erse	
				åker	1459
				äng	1460
				"	1461
				"	1462
				Summa	
9/160	10⁵		Do	Jonas Karlsson skht. Skeppartorp	
				åker	1463
				äng	1464
				"	1465
				"	1466
				Summa	
5/314	10¹⁴		Dt	Jöns Andersson	
				åker	1467
				äng	1468
				"	1469
				"	1470
				"	1471
				"	1472
				Summa	

PETTERSONSKA BOKTR. EFTR.
SKARA

Areal								Nuvarande värde			Blivande värde			Förbättringsvärde		
Åker		Äng och odlingsmark		Annan duglig mark		Impediment och högl. mark		pr har	pr ägofigur		pr har	pr ägofigur		pr har	pr ägofigur	
Har	ar	Har	ar	Har	ar	Har	ar	Kr.	Kr.	öre	Kr.	Kr.	öre	Kr.	Kr.	öre
7		8		9		10		11	12		13	14		15	16	
1	02							330	336	60	~~600~~ 390	397	80	60	61	20
		2	01					210	422	10	~~600~~ 240	482	40	30	60	30
			38					360	136	80	~~1200~~ 420	159	60	60	22	80
			271					420	1138	20	~~1200~~ 480	1300	80	60	162	60
1	02	3	10						2083	70		2340	60		306	90
	11							420	46	20	~~600~~ 480	52	80	60	21	60
			24					240	57	60	~~600~~ 270	64	80	30	30	90
			27					300	81	-	~~1200~~ 360	97	20	60	87	60
			178					240	427	20	~~1200~~ 300	534	-	60	89	40
	11	2	29						612	-		748	80		169	50
	36							360	129	60	~~600~~ 420	151	20	60	21	60
			103					240	247	20	~~600~~ 270	278	10	30	30	90
			96					420	403	20	~~1200~~ 480	460	80	60	57	60
			99					240	237	60	~~1000~~ 300	299	-	60	59	40
	36	2	98						1017	60		1187	10		169	50
	38							450	171	-	~~600~~ 510	193	80	60	22	80
			29					240	69	60	~~600~~ 270	78	20	30	8	70
			26					300	78	-	~~1000~~ 350	91	-	50	13	-
			54					420	226	80	~~1400~~ 490	264	60	70	37	80
			11					300	33	-	~~1200~~ 360	39	60	60	6	60
			109					350	381	50	~~1400~~ 420	457	80	70	76	30
	38	2	29						959	90		1125	10		165	20

Hemmanstal	Registernummer	Littera å kartan	Socken, by och hemman	Delägares namn, hemvist m. m. samt ägobeskrivning	Ägofigurens nummer
1	2	3	4	5	6
1/384	10[18]		Ymsjö	Olof Andersson	
				äng	1466a
				Summa	
11/128	10[28]		Do	Erik Hansson	
				åker	1473
				"	1474
				äng	1475
				"	1476
				"	1477
				åker	1478
				äng	1479
				"	1480
				"	1484a
				Summa	
3/128	10[31]		Do	Nils E. Erss.	
				åker	1481
				äng	1482
				"	1483
				"	1485
				Summa	
ass	10[59]		Do	Ymsjöbolags stärkelsefabr. förening	
				fmt	1486
				Summa	
ass	10[63]		Do	Jöns Andersson	
				odlingsmark	1487
				äng	1488
				"	1489

Areal								Nuvarande värde			Blivande värde			Förbättringsvärde		
Åker		Äng och odlingsmark		Annan duglig mark		Impediment och högl. mark		pr har	pr ägofigur		pr har	pr ägofigur		pr har	pr ägofigur	
Har	ar	Har	ar	Har	ar	Har	ar	Kr.	Kr.	öre	Kr.	Kr.	öre	Kr.	Kr.	öre
7		8		9		10		11	12		13	14		15	16	
			16					240	38	40	~~300~~ 200	48	-	60	9	60
			16						38	40		48	-		9	60
	92							330	303	60	~~390~~ 270	358	80	60	55	20
2	05							330	676	50	~~390~~ 300	799	50	60	123	-
			65					150	97	50	~~180~~ 150	117	-	30	19	50
		2	58					210	541	80	~~240~~ 210	619	20	30	77	40
			27					120	32	40	~~150~~ 120	40	50	30	8	10
2	16							390	842	40	~~450~~ 390	972	-	60	129	60
			64					120	76	80	~~150~~ 120	96	-	30	19	20
			98					180	336	40	~~240~~ 210	475	20	60	118	80
			12					210	25	20	~~240~~ 210	28	80	30	3	60
3	13	6	24						2982	60		3507	-		554	40
	32							450	144	-	~~510~~ 450	163	20	60	19	20
			40					210	84	-	~~240~~ 210	96	-	30	12	-
			87					300	261	-	~~340~~ 300	313	20	60	52	20
			147					240	352	80	~~300~~ 240	441	-	60	88	20
	32	2	74						841	80		1013	40		171	60
			08					210	16	80	~~240~~ 210	19	20	30	2	40
			08						16	80		19	20		2	40
			13					180	23	40	~~210~~ 180	27	30	30	3	90
		1	12					420	470	40	~~490~~ 420	548	80	70	78	40
			83					280	232	40	~~350~~ 280	290	80	70	58	10
		2	08						726	20		866	60		140	40

Hemmanstal	Registernummer	Littera å kartan	Socken, by och hemman	Delägares namn, hemvist m. m. samt ägobeskrivning	Ägofigurens nummer
1	2	3	4	5	6
117/1680	11⁹		Ingsjö	Hugo Nilsson	
				åker	1490
				"	1491
				äng	1492
				"	1493
				Summa	
ars	11⁵²		Do	Anders Jönsson	
				äng	1494
				Summa	
3/14	12⁵		Do	Nils Bengtsson Stubb	
				äng	1495
				"	1496
				Summa	
11/16	12²²		Do	Folke Månsson	
				äng	1497
				"	1498
				Summa	
10 60-62 ars 10 30	13		Do	Erik Hansson, del av skiftad fiskevik	
				äng	1446
				Summa	
102/107052	13⁵		Do	Axel Persson	
				åker	1499
				äng	1500
				överförs	

PETTERSONSKA BOKTR. LTD:S
SKARA

Areal								Nuvarande värde			Blivande värde			Förbättringsvärde		
Aker		Äng och odlingsmark		Annan duglig mark		Impediment och högl. mark		pr har	pr ägofigur		pr har	pr ägofigur		pr har	pr ägofigur	
Har	ar	Har	ar	Har	ar	Har	ar	Kr.	Kr.	öre	Kr.	Kr.	öre	Kr.	Kr.	öre
7		8		9		10		11	12		13	14		15	16	
	52							360	187	20	420 ~~600~~	218	40	60	31	20
	18							550	99	-	650 ~~1000~~	117	-	100	18	-
		2	73					400	1092	-	450 ~~1000~~	1228	50	50	136	50
			05					200	10	-	250 ~~1000~~	12	50	50	2	50
	70	2	78						1388	20		1576	40		188	20
		1	12					210	235	20	240 ~~600~~	268	80	30	33	60
		1	12						235	20		268	80		33	60
		1	13					420	474	60	480 ~~600~~	542	40	60	67	80
		1	05					500	525	-	550 ~~1000~~	577	50	50	52	50
		2	18						999	60		1119	90		120	30
		2	18					450	981	-	510 ~~600~~	1111	80	60	130	80
			82					500	410	-	550 ~~1000~~	451	-	50	41	-
		3	00						1391	-		1562	80		171	80
			13					210	27	30	240 ~~600~~	31	20	30	3	90
			13						27	30		31	80		3	90
	13							420	54	60	480 ~~600~~	62	40	60	7	80
			09					210	18	90	240 ~~600~~	21	60	30	2	70
	13		09						73	50		84	-		10	50

Hemmanstal	Registernummer	Littera å kartan	Socken, by och hemman	Delägares namn, hemvist m. m. samt ägobeskrivning	Ägofigurens nummer
1	2	3	4	5	6
				öörfört	
				äng	1501
				"	1502
				"	1503
				Summa	
62/10752	13⁹		Yngsjö	Axel Persson	
				åker	1504
				äng	1505
				"	1506
				"	1507
				Summa	
5/24	14³		Dr	Göran Karlssons stubbus	
				äng	1508
				"	1509
				"	1510
				"	1511
				"	1512
				"	1513
				"	1514
				"	1515
				"	1516
				Summa	
205	14²⁷		Do	Axel Persson	
				åker	1517
				Summa	

PETTERSONSKA BOKTRYCKERIET, SKARA

Areal								Nuvarande värde			Blivande värde			Förbättringsvärde		
Åker		Äng och odlingsmark		Annan duglig mark		Impediment och högl. mark		pr har	pr ägofigur		pr har	pr ägofigur		pr har	pr ägofigur	
Har	ar	Har	ar	Har	ar	Har	ar	Kr.	Kr.	öre	Kr.	Kr.	öre	Kr.	Kr.	öre
7		8		9		10		11	12		13	14		15	16	
	13		09						73	50		84	-		10	50
			68					360	244	80	~~300~~ 420	285	60	60	40	80
			41					240	98	40	~~300~~	123	-	60	24	60
			56					280	156	80	~~400~~ 350	196	-	70	39	20
	13	1	74						573	50		688	60		115	10
	09							420	87	80	~~600~~ 480	43	20	60	8	40
			14					210	29	40	~~600~~ 240	33	60	30	4	20
			29					300	87	-	~~300~~ 360	104	40	60	17	40
		1	22					240	292	80	~~200~~ 300	366	-	60	73	20
	09	1	65						447			547	20		100	20
		2	55					330	841	50	~~600~~ 390	994	50	60	153	-
			55					390	214	50	~~600~~ 450	247	50	60	33	-
		1	22					390	475	80	~~600~~ 450	549	-	60	73	20
		1	93					270	521	10	~~600~~ 300	579	-	30	57	90
		1	83					270	494	10	~~600~~ 300	549	-	30	54	90
			43					240	103	20	~~600~~ 270	116	10	30	12	90
		2	41					300	723	-	~~200~~ 360	867	60	60	144	60
		2	39					300	717	-	~~200~~ 360	860	40	60	143	40
		2	68					350	938	-	~~400~~ 420	1125	60	70	187	60
		15	99						5028	20		5888	75		860	50
	08							390	31	20	~~600~~ 450	36	-	60	4	80
	08								31	20		36	-		4	80

Hemmanstal	Registernummer	Littera å kartan	Socken, by och hemman	Delägares namn, hemvist m. m. samt ägobeskrivning	Ägofigurens nummer
1	2	3	4	5	6
	14:30		Ingsjö	Hugo Nilsson	
				åker	1518
				Summa	
	14:39		Do	Algot Andersson	
				åker	1519
				Summa	
	14:43		Do	Johan H. Nilsson	
				åker	1520
				Summa	
	22		Do	Omfattar upplåtelser i Ingsjösjön o Helgeå på 8 tolvar, del av Ingsjösjön och del av Helgeå.	
				sjö	1521
				"	1522
				äng	1523
				"	1524
				"	1525
				"	1526
				"	1527
				"	1528
				"	1529
				"	1530
				"	1531
				"	1532
				"	1533
				Summa	

PETTERSONSKA RÖKTRYCKERIET, SKARA

Areal								Nuvarande värde			Blivande värde			Förbättringsvärde		
Aker		Äng och odlingsmark		Annan duglig mark		Impediment och högl. mark		pr har	pr ägofigur		pr har	pr ägofigur		pr har	pr ägofigur	
Har	ar	Har	ar	Har	ar	Har	ar	Kr.	Kr.	öre	Kr.	Kr.	öre	Kr.	Kr.	öre
7		8		9		10		11	12		13	14		15	16	
	10							360	36	-	~~600~~ 420	42	-	60	6	-
	10								36	-		42	-		6	-
	09							360	32	40	~~600~~ 420	37	80	60	5	40
	09								32	40		37	80		5	40
	06							390	23	40	~~600~~ 450	27	-	60	3	60
	06								23	40		27	-		3	60
						42	00									
			59					360	212	40	~~1200~~ 720	247	80	60	35	40
			06					240	14	40	~~1200~~ 300	18	-	60	3	60
			58					300	174	-	~~1200~~ 360	208	80	60	34	80
		1	60					240	384	-	~~1200~~ 300	480	-	60	96	-
			17					240	40	80	~~1200~~ 300	51	-	60	10	20
			48					120	57	60	~~600~~ 150	72	-	30	14	40
		1	47					120	176	40	~~600~~ 150	220	50	30	44	10
		1	65					150	247	50	~~600~~ 180	297	-	30	49	50
		7	72					240	1852	80	~~1200~~ 300	2316	-	60	463	20
			31					240	74	40	~~1200~~ 300	93	-	60	18	60
		3	24					240	777	60	~~1200~~ 300	972	-	60	194	40
			36					180	64	80	~~1200~~ 240	86	40	60	21	60
		18	23			42	00		4076	70		5062	50		985	80

Hemmanstal	Registernummer	Littera å kartan	Socken, by och hemman	Delägares namn, hemvist m. m. samt ägobeskrivning	Ägofigurens nummer
1	2	3	4	5	6
				överfört	
				äng	1534
				"	1535
				"	1536
				"	1537
				"	1538
				"	1539
				"	1540
				"	1541
				Summa	
			Gärds härad		
			Wittskövle socken		
1/1	N:r 21'		Wittskövle	Echl. hemman. Arr: A. B. Wittskövle	
				äng	1542
				åker	1543
				"	1544
				äng	1545
				Summa	
1/4	43'		Wittskövle (Skäckrygga)	Nils Isaksson	
				äng	1546
				Summa	
1/4	47'		Do (Ängagården)	Nils Anderssn. Arr. Johan Anderssn.	
				äng	1547
				"	1548
				åker	1549
				"	1550
				"	1551
				"	1552
				överföres	

Areal								Nuvarande värde			Blivande värde			Förbättringsvärde		
Åker		Äng och odlingsmark		Annan duglig mark		Impediment och högl. mark		pr har	pr ägofigur		pr har	pr ägofigur		pr har	pr ägofigur	
Har	ar	Har	ar	Har	ar	Har	ar	Kr.	Kr.	öre	Kr.	Kr.	öre	Kr.	Kr.	öre
7		8		9		10		11	12		13	14		15	16	
		18	23			42	00		4076	70		5062	50		985	80
			32					240	76	80	300 +200	96	-	60	19	20
			27					240	64	80	300 +200	81	-	60	16	20
			61					240	146	40	300 +200	183	-	60	36	60
		1	08					240	259	20	300 +200	324	-	60	64	80
			05					240	12	-	300 +200	15	-	60	3	-
		3	83					120	459	60	180 +200	689	40	60	229	80
		5	20					180	936	-	240 +200	1248	-	60	312	-
		4	52					180	813	60	240 +200	1084	80	60	271	20
		34	11			42	00		6845	10		8783	70		1938	60
			60					550	3630	-	650 +1000	4290	-	100	660	-
	93							700	651	-	800 +1000	744	-	100	93	-
1	43							650	929	50	750 +1000	1072	50	100	143	-
			28					700	196	-	800 +1000	224	-	100	28	-
2	36	6	88						5406	50		6330	00		924	-
		6	34					800	5072	-	900 +1000	5706	-	100	634	-
		6	34						5072	-		5706	-		634	-
		3	28					550	1804	-	650 +1000	2132	-	100	328	-
		3	74					550	2057	-	650 +1000	2431	-	100	374	-
	71							650	461	50	750 +1000	532	50	100	71	-
	43							650	279	50	750 +1000	322	50	100	43	-
	49							650	318	50	750 +1000	367	50	100	49	-
	47							650	305	50	750 +1000	352	50	100	47	-
2	10	7	02						5226	-		6138	-		912	-

Hemmanstal	Registernummer	Littera å kartan	Socken, by och hemman	Delägares namn, hemvist m. m. samt ägobeskrivning	Ägofigurens nummer
1	2	3	4	5	6
				överfört	
				åker	1553
				"	1554
				"	1555
				äng	1556
				åker	1557
				äng	1558
				"	1559
				"	1560
				"	1561
				"	1562
				"	1563
				"	1564
				"	1565
				"	1566
				"	1567
				"	1568
				"	1569
				åker	1570
				"	1571
				"	1572
				äng	1573
				"	1574
				Summa	
639/10000	48 m²		Wittskröke	Ivar Person	
				äng	1575
				"	1576
				"	1577
				överföres	

Areal								Nuvarande värde			Blivande värde			Förbättringsvärde		
Åker		Äng och odlingsmark		Annan duglig mark		Impediment och högl. mark		pr har	pr ägofigur		pr har	pr ägofigur		pr har	pr ägofigur	
Har	ar	Har	ar	Har	ar	Har	ar	Kr.	Kr.	öre	Kr.	Kr.	öre	Kr.	Kr.	öre
7		8		9		10		11	12		13	14		15	16	
2	10	7	02						5226	-		6138	-		912	-
	52							650	338	-	750 1000	390	-	100	52	-
	62							650	403	-	750 1000	465	-	100	62	-
	40							700	280	-	800 1000	320	-	100	40	-
			38					650	247	-	750 1000	285	-	100	38	-
	04							420	16	80	480 600	19	20	60	2	40
		2	58					650	1677	-	750 1000	1935	-	100	258	-
		1	91					600	1146	-	900 1000	1337	-	100	191	-
		1	88					800	940	-	600 1000	1128	-	100	188	-
		2	40					500	1200	-	550 1000	1320	-	50	120	-
		4	62					500	2310	-	450 1000	2541	-	50	231	-
		1	22					450	549	-	500 1000	610	-	50	61	-
		2	39					400	956	-	450 1000	1075	50	50	119	50
		1	04					500	520	-	550 1000	572	-	50	52	-
			22					550	121	-	650 1000	143	-	100	22	-
		1	08					600	648	-	720 1200	777	60	120	129	60
		2	12					540	1144	80	600 1000	1272	-	60	127	20
			29					420	121	80	480 1200	139	20	60	17	40
	52							720	374	40	840 1200	436	80	120	62	40
1	72							780	1341	60	900 1200	1548	-	120	206	40
	69							650	448	50	750 1000	517	50	100	69	-
			92					400	368	-	450 1000	414	-	50	46	-
		1	03					600	618	-	700 1000	721		100	103	-
6	61	31	10						20994	90		24104	80		3109	90
		2	18					650	1417	-	750 1000	1635	-	100	218	-
			72					700	504	-	800 1000	576	-	100	72	-
		1	17					850	994	50	950 1000	1111	50	100	117	-
		4	07						2915	50		3322	50		407	-

Hemmanstal	Registernummer	Littera å kartan	Socken, by och hemman	Delägares namn, hemvist m. m. samt ägobeskrivning	Ägofigurens nummer
1	2	3	4	5	6
				Öresjöt	
				Äng	1578
				"	1579
				"	1580
				"	1581
				"	1582
				"	1583
				Summa	
25/1000	483		Wittskövle	August Olofsson	
				Äng	1584
				"	1585
				"	1586
				"	1587
				"	1588
				"	1589
				"	1590
				"	1591
				"	1592
				"	1593
				Summa	
41/1000	484		do	Anders Nilsson	
				Äng	1594
				"	1595
				"	1596
				"	1597
				"	1598
				"	1599
				Öresjöns	

Areal								Nuvarande värde			Blivande värde			Förbättringsvärde		
Åker		Äng och odlingsmark		Annan duglig mark		Impediment och högl. mark		pr har	pr ägofigur		pr har	pr ägofigur		pr har	pr ägofigur	
Har	ar	Har	ar	Har	ar	Har	ar	Kr.	Kr.	öre	Kr.	Kr.	öre	Kr.	Kr.	öre
7		8		9		10		11	12		13	14		15	16	
		4	07						2915	50		3322	50		407	-
		3	70					750	2775	-	~~1000~~ 850	3145	-	100	370	-
		3	02					550	1661	-	~~1000~~ 650	1963	-	100	302	-
			82					320	166	40	~~200~~ 320	187	20	40	20	80
			84					480	403	20	~~1200~~ 540	473	60	60	50	40
			06					240	14	40	~~1200~~ 200	18	-	60	3	60
			80					280	224	-	~~1400~~ 350	280	-	70	56	-
		13	01						8159	50		9369	30		1209	80
			107					650	695	50	~~1000~~ 750	802	50	100	107	-
			57					720	410	40	~~1200~~ 840	478	80	120	68	40
			08					550	44	-	~~1000~~ 650	52	-	100	8	-
			100					540	540	-	~~1200~~ 600	600	-	60	60	-
			118					490	578	20	~~1400~~ 560	660	80	70	82	60
			22					490	107	80	~~1400~~ 560	123	20	70	15	40
			24					480	115	20	~~1200~~ 540	129	60	60	14	40
			195					360	702	-	~~1200~~ 420	819	-	60	117	-
			35					350	122	50	~~1000~~ 400	140	-	50	17	50
			08					300	24	-	~~1200~~ 340	28	80	60	4	80
		6	74						3339	60		3834	90		495	10
			36					650	234	-	~~1000~~ 750	270	-	100	36	-
			138					550	759	-	~~1000~~ 650	897	-	100	138	-
			116					600	696	-	~~1200~~ 720	835	20	120	139	20
			67					540	361	80	~~1200~~ 600	402	-	60	40	20
			45					560	252	-	~~1400~~ 620	283	50	70	31	50
			66					490	323	40	~~1400~~ 560	369	60	70	46	20
		4	68						2626	20		3057	30		431	10

Hemmanstal	Registernummer	Littera å kartan	Socken, by och hemman	Delägares namn, hemvist m. m. samt ägobeskrivning	Ägofigurens nummer
1	2	3	4	5	6
				Överför	
				äng	1600
				"	1601
				"	1602
				"	1603
				Summa	
6/1000	48⁵		Wittskörde	Ola B. Byman	
				äng	1604
				"	1605
				"	1606
				"	1607
				"	1608
				"	1609
				"	1610
				"	1611
				"	1612
				"	1613
				Summa	
6/1000	48⁶		Dr	Johan E. Lindholm	
				äng	1614
				"	1615
				"	1616
				"	1617
				"	1618
				"	1619
				"	1620
				"	1621
				Överförs	

Areal								Nuvarande värde			Blivande värde			Förbättringsvärde		
Aker		Äng och odlingsmark		Annan duglig mark		Impediment och högl. mark		pr har	pr ägofigur		pr har	pr ägofigur		pr har	pr ägofigur	
Har	ar	Har	ar	Har	ar	Har	ar	Kr.	Kr.	öre	Kr.	Kr.	öre	Kr.	Kr.	öre
7		8		9		10		11	12		13	14		15	16	
		4	68						2626	20		3057	30		431	10
			80					360	288	-	~~400~~ 420	336	-	60	48	-
			17					300	51	-	~~1000~~ 350	59	50	50	8	50
			60					300	180	-	~~1200~~ 360	216	-	60	36	-
			06					250	15	-	~~1000~~ 300	18	-	50	3	-
		6	31						3160	20		3686	80		526	60
			18					200	36	-	~~1000~~ 350	45	-	50	9	-
			65					300	195	-	~~1200~~ 360	234	-	60	39	-
			23					300	69	-	~~1000~~ 360	82	80	60	13	80
		1	15					490	563	50	~~1400~~ 560	644	-	70	80	50
			25					560	140	-	~~1400~~ 630	157	50	70	12	50
			61					480	292	80	~~1200~~ 540	329	40	60	36	60
		1	00					540	540	-	~~1200~~ 600	600	-	60	60	-
			35					540	189	-	~~1200~~ 600	210	-	60	21	-
		1	70					550	935	-	~~1000~~ 650	1105	-	100	170	-
			20					550	110	-	~~1000~~ 650	130	-	100	20	-
		6	32						3070	30		3537	70		467	40
		1	10					550	605	-	~~1000~~ 650	715	-	100	110	-
			89					500	445	-	~~1000~~ 550	489	50	50	44	50
			13					450	58	50	~~1000~~ 500	65	-	50	6	50
		1	42					480	681	60	~~1200~~ 540	766	80	60	85	20
			60					480	288	-	~~1200~~ 540	324	-	60	36	-
			05					560	28	-	~~1400~~ 630	31	50	70	3	50
		1	36					560	761	60	~~1400~~ 630	856	80	70	95	20
			33					300	99	-	~~1200~~ 360	118	80	60	19	80
		5	88						2966	70		3367	40		400	70

Hemmanstal	Registernummer	Littera å kartan	Socken, by och hemman	Delägares namn, hemvist m. m. samt ägobeskrivning	Ägofigurens nummer
1	2	3	4	5	6
				överfört	
				äng	1622
				"	1623
				Summa	
62/10000	48 7		Wittskröke	P. Emil Hellberg	
				äng	1624
				"	1625
				"	1626
				"	1627
				"	1628
				"	1629
				"	1630
				Summa	
132/10000	48 8		do	Nils Nilsson	
				äng	1631
				"	1632
				"	1633
				"	1634
				"	1635
				"	1636
				"	1637
				Summa	
34/10000	48 9		do	Axel Gottfr Olsson	
				äng	1638
				"	1639
				"	1640
				"	1641
				Summa	

Areal								Nuvarande värde			Blivande värde			Förbättringsvärde		
Åker		Äng och odlingsmark		Annan duglig mark		Impediment och högl. mark		pr har	pr ägofigur		pr har	pr ägofigur		pr har	pr ägofigur	
Har	ar	Har	ar	Har	ar	Har	ar	Kr.	Kr.	öre	Kr.	Kr.	öre	Kr.	Kr.	öre
7		8		9		10		11	12		13	14		15	16	
		5	88						2966	70		3367	40		400	70
			40					300	120	-	360 ~~1200~~	144	-	60	24	-
			29					280	81	20	350 ~~1400~~	101	50	70	20	30
		6	57						3167	90		3612	90		445	-
		2	00					550	1100	-	650 ~~1000~~	1300	-	100	200	-
			22					450	99	-	500 ~~1000~~	110	-	50	11	-
		1	32					480	633	60	540 ~~1200~~	712	80	60	79	20
			50					480	240	-	540 ~~1200~~	270	-	60	30	-
		1	01					490	494	90	540 ~~1400~~	565	60	70	70	70
			86					280	240	80	350 ~~1400~~	301	-	70	60	20
			29					280	81	20	350 ~~1400~~	101	50	70	20	30
		6	20						2889	50		3360	90		471	40
		3	53					500	1765	-	600 ~~1000~~	2118	-	100	353	-
		1	15					450	517	50	500 ~~1000~~	575	-	50	57	50
		4	16					540	2246	40	600 ~~1200~~	2496	-	60	249	60
			62					480	297	60	540 ~~1200~~	334	80	60	37	20
		1	24					420	520	80	490 ~~1400~~	607	60	70	86	80
		3	82					280	1069	60	350 ~~1400~~	1337	-	70	267	40
			29					280	81	20	350 ~~1400~~	101	50	70	20	30
		14	81						6498	10		7569	90		1071	80
			73					320	233	60	360 ~~800~~	262	80	40	29	20
		1	22					420	512	40	480 ~~1200~~	585	60	60	73	20
			22					240	52	80	300 ~~1200~~	66	-	60	13	20
		1	82					280	369	60	350 ~~1400~~	462	-	70	92	40
		3	49						1168	40		1376	40		208	-

Hemmanstal	Registernummer	Littera å kartan	Socken, by och hemman	Delägares namn, hemvist m. m. samt ägobeskrivning	Ägofigurens nummer
1	2	3	4	5	6
16/10000	48[10]		Wittskök	Nils Isakssn	
				äng	1642
				"	1643
				"	1644
				"	1645
				Summa	
8/10000	48[11]		Dr	Ingar Nilssn	
				äng	1646
				"	1647
				"	1648
				"	1649
				Summa	
8/10000	48[12]		Dr	Anders Persssn	
				äng	1650
				"	1651
				"	1652
				"	1653
				Summa	
39/10000	48[13]		Dr	Anders Nilssn	
				äng	1654
				"	1655
				"	1656
				"	1657
				"	1658
				Summa	

Areal								Nuvarande värde			Blivande värde			Förbättringsvärde		
Aker		Äng och odlingsmark		Annan duglig mark		Impediment och högl. mark		pr har	pr ägofigur		pr har	pr ägofigur		pr har	pr ägofigur	
Har	ar	Har	ar	Har	ar	Har	ar	Kr.	Kr.	öre	Kr.	Kr.	öre	Kr.	Kr.	öre
7		8		9		10		11	12		13	14		15	16	
			80					280	224	-	~~400~~ 350	280	-	70	56	-
			19					240	45	60	~~300~~ 300	57	-	60	11	40
			64					360	230	40	~~300~~ 420	268	80	60	38	40
			29					280	81	20	~~400~~ 320	92	80	40	11	60
		1	92						581	20		698	60		117	40
			13					280	36	40	~~400~~ 320	41	60	40	5	20
			39					360	140	40	~~300~~ 420	163	80	60	23	40
			10					240	24	-	~~300~~ 300	30	-	60	6	-
			45					280	126	-	~~400~~ 350	157	50	70	31	50
		1	07						326	80		392	90		66	10
			43					280	120	40	~~400~~ 350	150	50	70	30	10
			11					240	26	40	~~300~~ 300	33	-	60	6	60
			42					360	151	20	~~300~~ 420	176	40	60	25	20
			15					280	42	-	~~400~~ 320	48	-	40	6	-
		1	11						340	-		407	90		67	90
			60					280	168	-	~~400~~ 320	192	-	40	24	-
		1	34					240	321	60	~~400~~ 280	375	20	40	53	60
			41					240	98	40	~~300~~ 300	123	-	60	24	60
			25					280	70	-	~~400~~ 350	87	50	70	17	50
			81					280	226	80	~~400~~ 350	283	50	70	56	70
		3	41						884	80		1061	20		176	40

Hemmanstal	Registernummer	Littera å kartan	Socken, by och hemman	Delägares namn, hemvist m. m. samt ägobeskrivning	Ägofigurens nummer
1	2	3	4	5	6
22/1000	48[14]		Wittskröla	Anders Olsson Ahl. i Sigurd Jonsson	
				äng	1659
				"	1660
				"	1661
				"	1662
				"	1663
				"	1664
				Summa	
69/10000	48[15]		Dr	Nils Henriksson	
				äng	1665
				"	1666
				"	1667
				"	1668
				"	1669
				"	1670
				"	1671
				Summa	
12/1000	48[16]		Dr	Nils Johansson, Tolkestorp, Magnhemmo s:n	
				äng	1672
				"	1673
				"	1674
				"	1675
				"	1676
				Summa	

Areal								Nuvarande värde			Blivande värde			Förbättringsvärde		
Åker		Äng och odlingsmark		Annan duglig mark		Impediment och högl. mark		pr har	pr ägofigur		pr har	pr ägofigur		pr har	pr ägofigur	
Har	ar	Har	ar	Har	ar	Har	ar	Kr.	Kr.	öre	Kr.	Kr.	öre	Kr.	Kr.	öre
7		8		9		10		11	12		13	14		15	16	
			84					210	176	40	~~1400~~ 280	235	20	70	58	80
			40					280	112	-	~~1400~~ 350	140	-	70	28	-
			52					240	124	80	~~1200~~ 300	156	-	60	31	20
			18					240	43	20	~~1200~~ 300	54	-	60	10	80
			195					360	702	-	~~1200~~ 420	819	-	60	117	-
			38					320	121	60	~~800~~ 360	136	80	40	15	20
		4	27						1280	-		1541	-		261	-
			63					490	308	70	~~1400~~ 560	352	80	70	44	10
		3	04					420	1276	80	~~1400~~ 490	1489	60	70	212	80
		2	14					240	513	60	~~1200~~ 300	642	-	60	128	40
			23					240	55	20	~~1200~~ 300	69	-	60	13	80
			92					240	76	80	~~1200~~ 300	96	-	60	19	20
			60					280	168	-	~~1400~~ 350	210	-	70	42	-
			153					280	428	40	~~1400~~ 350	535	50	70	107	10
		8	49						2827	50		3394	90		567	40
			31					280	86	80	~~1400~~ 350	108	50	70	21	70
			33					240	79	20	~~1200~~ 300	99	-	60	19	80
			30					300	90	-	~~1200~~ 360	108	-	60	18	-
			53					420	222	60	~~1400~~ 490	259	70	70	37	10
			05					560	28	-	~~1400~~ 630	31	50	70	3	50
		1	52						506	60		606	70		100	10

Hemmanstal	Registernummer	Littera å kartan	Socken, by och hemman	Delägares namn, hemvist m. m. samt ägobeskrivning	Ägofigurens nummer
1	2	3	4	5	6
54/10000	48[17]		Wittskörle	Nils Hermansson	
				äng	1677
				"	1678
				"	1679
				"	1680
				"	1681
				"	1682
				Summa	
16/10000	48[18]		Do	Nils Bryngelsson	
				äng	1683
				"	1684
				"	1685
				Summa	
21/10000	48[19]		Do	Jöns Nilsson	
				äng	1686
				"	1687
				"	1688
				"	1689
				"	1690
				"	1691
				Summa	
57/10000	48[20]		Do	Olof Persson, Degeberga, Degeberga p-n.	
				äng	1692
				"	1693
				"	1694
				"	1695
				överföres	

Areal								Nuvarande värde			Blivande värde			Förbättringsvärde		
Aker		Äng och odlingsmark		Annan duglig mark		Impediment och högl. mark		pr har	pr ägofigur		pr har	pr ägofigur		pr har	pr ägofigur	
Har	ar	Har	ar	Har	ar	Har	ar	Kr.	Kr.	öre	Kr.	Kr.	öre	Kr.	Kr.	öre
7		8		9		10		11	12		13	14		15	16	
			22					560	123	20	~~440~~ 630	138	60	70	15	40
		1	44					420	604	80	~~440~~ 490	705	60	70	100	80
		1	48					240	355	20	~~1200~~ 300	444	-	60	88	80
		2	38					240	571	20	~~1200~~ 300	714	-	60	142	80
			24					280	67	20	~~1400~~ 350	84	-	70	16	80
			15					280	322	-	~~1400~~ 350	402	50	70	80	50
		6	91						2043	60		2488	70		445	10
			52					240	124	80	~~1200~~ 300	156	-	60	31	20
			76					420	319	20	~~1400~~ 490	372	40	70	53	20
			16					490	78	40	~~1400~~ 350	89	60	70	11	20
		1	44						522	40		618	-		95	60
			16					490	78	40	~~1400~~ 350	89	60	70	11	20
			84					420	226	80	~~1400~~ 490	264	60	70	37	80
			20					280	56	-	~~1400~~ 350	70	-	70	14	-
			52					240	124	80	~~1200~~ 300	156	-	60	31	20
		1	09					240	261	60	~~1200~~ 300	327	-	60	65	40
			24					280	67	20	~~1400~~ 350	84	-	70	16	80
		2	75						814	80		991	20		176	40
		1	30					240	312	-	~~1200~~ 300	390	-	60	78	-
			61					240	146	40	~~1200~~ 300	183	-	60	36	60
			30					280	84	-	~~1400~~ 350	105	-	70	21	-
			62					280	173	60	~~1400~~ 350	217	-	70	43	40
		2	83						716	-		895	-		179	-

Hemmanstal	Registernummer	Littera & kartan	Socken, by och hemman	Delägares namn, hemvist m. m. samt ägobeskrivning	Ägofigurens nummer
1	2	3	4	5	6
				överfört	
				äng	1696
				"	1697
				"	1698
				"	1699
				"	1700
				"	1701
				Summa	
45/10000	48 21		Wittskörle	Nils Olsson	
				äng	1702
				"	1703
				"	1704
				"	1705
				"	1706
				Summa	
100/10000	48 22		Do	A. B. Wittskörle	
				åker	1707
				"	1708
				"	1709
				"	1710
				"	1711
				"	1712
				äng	1713
				Summa	

Areal								Nuvarande värde			Blivande värde			Förbättringsvärde		
Aker		Äng och odlingsmark		Annan duglig mark		Impediment och högl. mark		pr har	pr ägofigur		pr har	pr ägofigur		pr har	pr ägofigur	
Har	ar	Har	ar	Har	ar	Har	ar	Kr.	Kr.	öre	Kr.	Kr.	öre	Kr.	Kr.	öre
7		8		9		10		11	12		13	14		15	16	
		2	83						716	-		895	-		179	-
			12					490	58	80	560 1400	67	20	70	8	40
			12					490	58	80	560 1400	67	20	70	8	40
			59					420	247	80	490 1400	289	10	70	41	30
			76					280	212	80	350 1400	266	-	70	53	20
			13					240	271	20	300 1200	339	-	60	67	80
			79					240	424	80	300 1200	531	-	60	106	20
		2	32						1990	20		2454	50		414	30
		2	62					240	628	80	300 1200	786	-	60	157	20
		1	29					240	309	60	300 1200	387	-	60	77	40
			71					280	198	80	350 1400	248	50	70	49	70
			90					280	252	-	350 1400	315	-	70	63	-
			19					490	93	10	560 1400	106	40	90	13	30
		3	71						1482	30		1842	90		360	60
	65							840	546	-	980 1400	637	-	140	91	-
	52							600	312	-	700 1000	364	-	100	52	-
	09							650	58	50	750 1000	67	50	100	9	-
1	29							650	838	50	750 1000	967	50	100	129	-
2	16							750	1620	-	850 1000	1836	-	100	216	-
4	26							650	2769	-	750 1000	3195	-	100	426	-
			88					700	616	-	800 1000	704	-	100	88	-
8	97		88						6760	-		7771	-		1011	-

Hemmanstal	Registernummer	Littera å kartan	Socken, by och hemman	Delägares namn, hemvist m. m. samt ägobeskrivning	Ägofigurens nummer
1	2	3	4	5	6
22/10000	592		Wittskövle	Nils Karlsson, Degeberga, Degeberga s:n	
				äng	1714
				"	1715
				"	1716
				"	1717
				"	1718
				Summa	
22/10000	593		Do	Nils Nilsson, Degeberga, Degeberga s:n	
				äng	1714a
				"	1715a
				"	1716a
				"	1717a
				Summa	
22/10000	594		Do	Olof Persson	
				äng	1719
				"	1720
				"	1721
				"	1722
				Summa	
15/10000	595		Do	Axel Svensson, Degeberga, Degeberga s:n	
				äng	1723
				"	1724
				"	1725
				"	1726
				Summa	

Areal								Nuvarande värde			Blivande värde			Förbättringsvärde		
Åker		Äng och odlingsmark		Annan duglig mark		Impediment och högl. mark		pr har	pr ägofigur		pr har	pr ägofigur		pr har	pr ägofigur	
Har	ar	Har	ar	Har	ar	Har	ar	Kr.	Kr.	öre	Kr.	Kr.	öre	Kr.	Kr.	öre
7		8		9		10		11	12		13	14		15	16	
		1	12					240	268	80	~~300~~ 330	336	-	60	67	20
			90					300	270	-	~~300~~ 360	324	-	60	54	-
			53					280	148	40	~~350~~ 350	185	50	70	37	10
			36					420	151	20	~~400~~ 490	176	40	70	25	20
			06					490	29	40	~~400~~ 570	33	60	70	4	20
		2	97						867	80		1055	50		187	70
			92					240	220	80	~~200~~ 300	276	-	60	55	20
			77					240	184	80	~~200~~ 300	231	-	60	46	20
			60					280	168	-	~~400~~ 350	210	-	70	42	-
			32					420	134	40	~~400~~ 490	156	80	70	22	40
		2	61						708	-		873	80		165	60
			35					420	147	-	~~400~~ 490	171	50	70	24	50
		1	09					280	305	20	~~400~~ 350	381	50	70	76	30
		1	98					240	475	20	~~200~~ 300	594	-	60	118	80
		1	24					240	297	60	~~200~~ 300	372	-	60	74	40
		4	66						1225	-		1519	-		394	-
			45					240	108	-	~~200~~ 300	135	-	60	27	-
			96					300	288	-	~~200~~ 360	345	60	60	57	60
			54					280	151	20	~~400~~ 350	189	-	70	37	80
			18					420	75	60	~~400~~ 490	88	20	70	12	60
		2	13						622	80		787	80		135	-

Hemmanstal	Registernummer	Littera å kartan	Socken, by och hemman	Delägares namn, hemvist m. m. samt ägobeskrivning	Ägofigurens nummer
1	2	3	4	5	6
13/1000	596		Wittskök	Erik Jönkvist	
				äng	1727
				"	1728
				"	1729
				"	1730
				Summa	
15/1000	597		Do	Johan Hilm	
				äng	1731
				"	1732
				"	1733
				"	1734
				Summa	
15/1000	598		Do	Anders Byggbom	
				äng	1735
				"	1736
				"	1737
				"	1738
				Summa	
11/1000	599		Do	Anders Åhsson	
				äng	1739
				"	1740
				"	1741
				"	1742
				Summa	

Areal								Nuvarande värde			Blivande värde			Förbättringsvärde		
Åker		Äng och odlingsmark		Annan duglig mark		Impediment och högl. mark		pr har	pr ägofigur		pr har	pr ägofigur		pr har	pr ägofigur	
Har	ar	Har	ar	Har	ar	Har	ar	Kr.	Kr.	öre	Kr.	Kr.	öre	Kr.	Kr.	öre
7		8		9		10		11	12		13	14		15	16	
			10					420	42	-	490 ~~1400~~	49	-	70	7	-
			96					280	156	80	350 ~~1400~~	196	-	70	39	20
			93					300	279	-	360 ~~1300~~	334	80	60	55	80
			41					300	123	-	360 ~~1300~~	147	60	60	24	60
		2	00						600	80		727	40		126	60
			31					300	93	-	360 ~~1300~~	111	60	60	18	60
			89					300	267	-	360 ~~1300~~	320	40	60	53	40
			40					280	112	-	350 ~~1400~~	140	-	70	28	-
			23					420	96	60	490 ~~1400~~	112	70	70	16	10
		1	83						568	60		684	70		116	10
			27					420	113	40	490 ~~1400~~	132	30	70	18	90
			32					280	89	60	350 ~~1400~~	112	-	70	22	40
			95					300	285	-	360 ~~1300~~	342	-	60	57	-
			26					240	62	40	300 ~~1300~~	78	-	60	15	60
		1	80						550	40		664	30		113	90
			19					240	45	60	300 ~~1200~~	57	-	60	11	40
			76					300	228	-	360 ~~1200~~	273	60	60	45	60
			21					280	58	80	350 ~~1400~~	73	50	70	14	70
			30					420	126	-	490 ~~1400~~	147	-	70	21	-
		1	46						458	40		551	10		92	70

Hemmanstal	Registernummer	Littera å kartan	Socken, by och hemman	Delägares namn, hemvist m. m. samt ägobeskrivning	Ägofigurens nummer
1	2	3	4	5	6
1/1000	59¹⁰		Wittskörle	And. Johansson	
				äng	1743
				"	1744
				"	1745
				"	1746
				Summa	
12/1000	59¹¹		Do	Nils Johansson	
				äng	1747
				"	1748
				"	1749
				"	1750
				"	1751
				"	1752
				Summa	
329/1000	59¹²		Do (Lyssida)	A.B. Wittskörle	
				åker	1753
				odlingsmark	1754
				"	1755
				"	1756
				åker	1757
				äng	1758
				odlingsmark	1759
				"	1760
				"	1761
				"	1762
				"	1763
				"	1764
				Förefins	

Areal								Nuvarande värde			Blivande värde			Förbättringsvärde		
Åker		Äng och odlingsmark		Annan duglig mark		Impediment och högl. mark		pr har	pr ägofigur		pr har	pr ägofigur		pr har	pr ägofigur	
Har	ar	Har	ar	Har	ar	Har	ar	Kr.	Kr.	öre	Kr.	Kr.	öre	Kr.	Kr.	öre
7		8		9		10		11	12		13	14		15	16	
			21					420	88	20	~~400~~ 490	102	90	70	14	70
			17					280	47	60	~~400~~ 350	59	50	70	11	90
			73					300	219	-	~~300~~ 360	262	80	60	43	80
			22					180	39	60	~~300~~ 240	53	80	60	13	20
		1	33						394	40		478	-		83	60
			24					180	43	20	~~300~~ 240	57	60	60	14	40
			20					300	60	-	~~300~~ 360	72	-	60	12	-
			60					300	180	-	~~300~~ 360	216	-	60	36	-
			06					280	16	80	~~400~~ 350	21	-	70	4	20
			16					420	67	20	~~400~~ 490	78	40	70	11	20
			07					520	39	20	~~400~~ 630	44	10	70	4	90
		1	33						406	40		489	10		82	70
1	10							910	910	-	~~400~~ 1050	1050	-	140	140	-
			31					560	173	60	~~400~~ 630	195	30	70	21	70
			37					560	207	20	~~400~~ 630	233	10	70	25	90
			28					240	67	20	~~600~~ 270	75	60	80	8	40
	80							420	336	-	~~600~~ 480	384	-	60	48	-
			35					240	84	-	~~600~~ 270	94	50	30	10	50
		1	05					240	252	-	~~600~~ 270	283	50	30	31	50
			41					270	110	70	~~600~~ 300	123	-	30	12	30
		1	88					490	921	20	~~400~~ 520	1052	80	70	131	60
			53					420	222	60	~~600~~ 480	254	40	60	31	80
			25					420	105	-	~~600~~ 480	120	-	60	15	-
			81					300	243	-	~~600~~ 360	291	60	60	48	60
1	80	6	24						3632	50		4157	80		525	30

Hemmanstal	Registernummer	Littera å kartan	Socken, by och hemman	Delägares namn, hemvist m. m. samt ägobeskrivning	Ägofigurens nummer
1	2	3	4	5	6
				överfört	
				odlingsmark	1765
				"	1766
				"	1777
				"	1778
				"	1779
				"	1780
				"	1781
				"	1782
				"	1783
				"	1784
				"	1785
				"	1786
				"	1787
				"	1788
				"	1789
				"	1790
				"	1791
				"	1792
				åker	1793
				"	1794
				odlingsmark	1795
				"	1796
				åker	1797
				äng	1798
				åker	1799
				odlingsmark	1800
				"	1801
				"	1802

Areal								Nuvarande värde			Blivande värde			Förbättringsvärde		
Åker		Äng och odlingsmark		Annan duglig mark		Impediment och högl. mark		pr har	pr ägofigur		pr har	pr ägofigur		pr har	pr ägofigur	
Har	ar	Har	ar	Har	ar	Har	ar	Kr.	Kr.	öre	Kr.	Kr.	öre	Kr.	Kr.	öre
7		8		9		10		11	12		13	14		15	16	
1	80	6	24						3632	50		4137	80		525	30
			68					360	244	80	~~1200~~ 420	285	60	60	40	80
			37					360	133	20	~~1200~~ 420	155	40	60	22	20
			77					360	277	20	~~1200~~ 420	323	40	60	46	20
			36					490	176	40	~~1400~~ 370	201	60	70	25	20
		2	16					350	756	-	~~1400~~ 420	907	20	70	151	20
			70					150	105	-	~~600~~ 180	126	-	30	21	-
			80					300	240	-	~~1200~~ 360	288	-	60	48	-
			58					300	174	-	~~1200~~ 360	208	80	60	34	80
		1	27					300	381	-	~~1200~~ 360	457	20	60	76	20
		2	15					300	645	-	~~1200~~ 360	774	-	60	129	-
		1	13					300	339	-	~~1200~~ 360	406	80	60	67	80
			66					300	198	-	~~1200~~ 360	237	60	60	39	60
		1	86					300	558	-	~~1200~~ 360	669	60	60	111	60
		2	48					360	892	80	~~1200~~ 420	1041	60	60	148	80
			70					210	147	-	~~600~~ 240	168	-	30	21	-
			35					210	73	50	~~600~~ 240	84	-	30	10	50
			80					240	192	-	~~600~~ 270	216	-	30	24	-
			26					240	62	40	~~600~~ 270	70	20	30	7	80
	61							390	237	90	~~600~~ 450	274	50	60	36	60
	10							980	176	40	~~1400~~ 1120	201	60	140	25	20
			67					350	234	50	~~1400~~ 420	281	40	70	46	90
		1	90					350	665	-	~~1400~~ 420	798	-	70	133	-
	68							840	571	20	~~1400~~ 910	666	40	140	95	20
		1	71					350	598	50	~~1400~~ 420	718	20	70	119	70
	93							910	682	50	~~1400~~ 1050	787	50	140	105	-
			32					360	115	20	~~1200~~ 420	134	40	60	19	20
			72					350	252	-	~~1400~~ 420	302	40	70	50	40
			26					420	109	20	~~1400~~ 490	127	40	70	18	20
4	02	29	90						12870	20		15070	60		2200	40

Hemmanstal	Registernummer	Littera å kartan	Socken, by och hemman	Delägares namn, hemvist m. m. samt ägobeskrivning	Ägofigurens nummer
1	2	3	4	5	6
				Överförd	
				äng	1803
				åker	1804
				"	1805
				"	1806
				äng	1807
				ödlingsmark	1808
				"	1809
				"	1810
				"	1811
				"	1812
				"	1813
				"	1814
				"	1815
				"	1816
				"	1817
				"	1818
				"	1819
				"	1820
				"	1821
				"	1822
				Summa	
1/4	93		Wittskök	A. B. Wittskök	
				åker	1823a
				äng	1823
				"	1824
				åker	1825
				"	1826
				"	1827
				Summa	

Areal								Nuvarande värde			Blivande värde			Förbättringsvärde		
Åker		Äng och odlingsmark		Annan duglig mark		Impediment och högl. mark		pr har	pr ägofigur		pr har	pr ägofigur		pr har	pr ägofigur	
Har	ar	Har	ar	Har	ar	Har	ar	Kr.	Kr.	öre	Kr.	Kr.	öre	Kr.	Kr.	öre
7		8		9		10		11	12		13	14		15	16	
4	02	29	90						12870	20		15070	60		2200	40
		2	72					420	1142	40	490 ~~1400~~	1332	80	70	190	40
	73							630	459	90	210 ~~1400~~	511	-	70	51	10
	49							390	191	10	450 ~~600~~	220	50	60	29	40
	37							990	144	30	450 ~~600~~	166	50	60	22	20
			56					180	180	80	210 ~~600~~	117	60	30	16	80
			47					300	141	-	210 ~~1200~~	139	20	60	28	20
		1	16					300	348	-	360 ~~1200~~	417	60	60	69	60
			58					300	174	-	240 ~~1200~~	208	80	60	34	80
		2	52					300	756	-	360 ~~1200~~	907	20	60	151	20
			20					280	56	-	350 ~~1400~~	70	-	70	14	-
			36					240	86	40	300 ~~1200~~	108	-	60	21	60
		4	57					300	1371	-	240 ~~1200~~	1645	20	60	274	20
		1	59					300	477	-	360 ~~1200~~	572	40	60	95	40
		2	85					240	684	-	300 ~~1200~~	855	-	60	171	-
			72					280	201	60	350 ~~1400~~	252	-	70	50	40
		2	78					350	973	-	420 ~~1400~~	1167	60	70	194	60
			98					280	274	40	350 ~~1400~~	343	-	70	68	60
		1	71					240	410	40	300 ~~1200~~	513	-	60	102	60
			72					240	172	80	300 ~~1200~~	216	-	60	43	20
		1	11					350	388	50	420 ~~1400~~	466	20	70	77	70
5	61	55	50						21422	80		25330	20		3907	40
	23							180	41	40	210 ~~600~~	48	30	30	6	90
			72					420	302	40	490 ~~1400~~	353	80	70	50	40
		1	52					420	638	40	490 ~~1400~~	744	80	70	106	40
	91							420	382	20	490 ~~1400~~	445	90	70	63	70
2	17							840	1822	80	980 ~~1400~~	2126	60	140	303	80
1	93							750	1297	50	850 ~~1400~~	1470	50	100	173	-
5	04	2	24						4484	70		5188	90		704	20

Hemmanstal	Registernummer	Littera å kartan	Socken, by och hemman	Delägares namn, hemvist m. m. samt ägobeskrivning	Ägofigurens nummer
1	2	3	4	5	6
			Ytterö socken		
1/16	15-2		Lyngby	John Harald Isaksson	
				åker	1828
				"	1829
				"	1830
				Summa	
1/16	15-3		Do	Dsm	
				åker	1831
				"	1832
				"	1833
				Summa	
1/16	15-4		Do	Dsm	
				åker	1834
				"	1835
				"	1836
				Summa	
1/16	15-5		Do	Dsm	
				åker	1837
				"	1838
				Summa	
3/64	16-2		Do	Dsm	
				ång	1839
				"	1840
				Summa	

Areal – Åker		Äng och odlingsmark		Annan duglig mark		Impediment och högl. mark		Nuvarande värde pr har	Nuvarande värde pr ägofigur		Blivande värde pr har	Blivande värde pr ägofigur		Förbättringsvärde pr har	Förbättringsvärde pr ägofigur	
Har	ar	Har	ar	Har	ar	Har	ar	Kr.	Kr.	öre	Kr.	Kr.	öre	Kr.	Kr.	öre
7		8		9		10		11	12		13	14		15	16	
	03							650	19	50	~~1100~~ 950	22	50	100	3	-
	76							600	456	-	~~1100~~ 700	532	-	100	76	-
	41							650	266	50	~~1100~~ 750	307	50	100	41	-
1	20								742	-		862	-		120	-
	52							650	338	-	~~1100~~ 750	390	-	100	52	-
	84							600	504	-	~~1100~~ 700	588	-	100	84	-
	04							650	26	-	~~1100~~ 750	30	-	100	4	-
1	40								868	-		1008	-		140	-
	07							600	42	-	~~1100~~ 700	49	-	100	7	-
	74							650	481	-	~~1100~~ 750	555	-	100	74	-
	35							650	227	50	~~1100~~ 750	262	50	100	35	-
1	16								750	50		866	00		116	-
	96							650	624	-	~~1100~~ 750	720	-	100	96	-
	06							700	42	-	~~1100~~ 800	48	-	100	6	-
1	02								666	-		768	-		102	-
		4	72					700	3304	-	~~1100~~ 840	3964	80	140	660	80
		1	30					400	520	-	~~1100~~ 450	585	-	50	65	-
		6	02						3824	-		4549	80		725	80

Hemmanstal	Registernummer	Littera å kartan	Socken, by och hemman	Delägares namn, hemvist m. m. samt ägobeskrivning	Ägofigurens nummer
1	2	3	4	5	6
1/64	21⁵		Dyngby	John Harald Isaksson	
				åker	1841
				Summa	
1/64	21⁶		Do	Dsm	
				åker	1842
				Summa	
1/64	21⁷		Do	Dsm	
				åker	1843
				Summa	
1/64	21⁸		Do	Dsm	
				åker	1844
				Summa	
1/64	21⁹		Do	Dsm	
				åker	1845
				"	1846
				Summa	
1/64	21¹⁰		Do	Dsm	
				åker	1847
				Summa	
1/64	21¹¹		Do	Dsm	
				åker	1848
				Summa	

Areal								Nuvarande värde			Blivande värde			Förbättringsvärde		
Aker		Äng och odlingsmark		Annan duglig mark		Impediment och högl. mark		pr har	pr ägofigur		pr har	pr ägofigur		pr har	pr ägofigur	
Har	ar	Har	ar	Har	ar	Har	ar	Kr.	Kr.	öre	Kr.	Kr.	öre	Kr.	Kr.	öre
7		8		9		10		11	12		13	14		15	16	
	08							800	64	-	~~1000~~ 900	72	-	100	8	-
	08								64	-		72	-		8	-
	19							800	152	-	~~1000~~ 900	171	-	100	19	-
	19								152	-		171	-		19	-
	22							700	154	-	~~1000~~ 800	176	-	100	22	-
	22								154	-		176	-		22	-
	33							650	214	50	~~1000~~ 950	247	50	100	33	-
	33								214	50		247	50		33	-
	18							700	126	-	~~1000~~ 800	144	-	100	18	-
	25							700	175	-	~~1000~~ 800	200	-	100	25	-
	43								301	-		344	-		43	-
	55							700	385	-	~~1000~~ 800	440	-	100	55	-
	55								385	-		440	-		55	-
	48							700	336	-	~~1000~~ 800	384	-	100	48	-
	48								336	-		384	-		48	-

Hemmanstal	Registernummer	Littera å kartan	Socken, by och hemman	Delägares namn, hemvist m. m. samt ägobeskrivning	Ägofigurens nummer
1	2	3	4	5	6
1/64	21 12		Lyngby	John Harald Isaksson	
				åker	1849
				Summa	
1/64	21 3		Do	Dsmn	
				åker	1850
				Summa	
1/64	24 2		Do	Dsmn	
				åker	1851
				Summa	
1/64	24 3		Do	Dsmn	
				åker	1852
				Summa	
1/64	24 4		Do	Dsmn	
				åker	1853
				Summa	
1/8	30 2		Do sähri	Dsmn	
				åker	1854
				"	1855
				Summa	
1/8	30 3		Do sähri	Dsmn	
				åker	1856
				"	1857
				Summa	

Areal								Nuvarande värde			Blivande värde			Förbättringsvärde		
Aker		Äng och odlingsmark		Annan duglig mark		Impediment och högl. mark		pr har	pr ägofigur		pr har	pr ägofigur		pr har	pr ägofigur	
Har	ar	Har	ar	Har	ar	Har	ar	Kr.	Kr.	öre	Kr.	Kr.	öre	Kr.	Kr.	öre
7		8		9		10		11	12		13	14		15	16	
	50							700	350	-	~~800~~ 1000	400	-	100	50	-
	50								350	-		400	-		50	-
	51							700	357	-	~~800~~ 1000	408	-	100	51	-
	51								357	-		408	-		51	-
	50							700	350	-	~~800~~ 1000	400	-	100	50	-
	50								350	-		400	-		50	-
	43							700	301	-	~~800~~ 1000	344	-	100	43	-
	43								301	-		344	-		43	-
	22							700	154	-	~~800~~ 1000	176	-	100	22	-
	22								154	-		176	-		22	-
	48							700	336	-	~~800~~ 1000	384	-	100	48	-
	36							750	270	-	~~850~~ 1000	306	-	100	36	-
	84								606	-		690	-		84	-
2	06							750	1545	-	~~850~~ 1000	1751	-	100	206	-
	30							650	195	-	~~750~~ 1000	225	-	100	30	-
2	36								1740	-		1976	-		236	-

Hemmanstal	Registernummer	Littera & kartan	Socken, by och hemman	Delägares namn, hemvist m. m. samt ägobeskrivning	Ägofigurens nummer
1	2	3	4	5	6
1/8	30 4		Djurgby sähri	John Harald Isaksson	
				åker	1858
				äng	1859
				åker	1860
				"	1861
				Summa	
ass	2 5		Everöd nr 63	Ola Ström Arr: Karl Robert Ström	
				åker	1862
				"	1863
				äng	1864
				Summa	
1/30	2 6		Do	Jonn Arr: Jonn	
				äng	1865
				åker	1866
				"	1867
				"	1868
				"	1869
				"	1870
				"	1871
				äng	1872
				Summa	
1/4	4 1		Do	Wittskövle hyrka. Arr. Nils Isaksson.	
				äng	1873
				"	1874
				Summa	

Areal								Nuvarande värde			Blivande värde			Förbättringsvärde		
Åker		Äng och odlingsmark		Annan duglig mark		Impediment och högl. mark		pr har	pr ägofigur		pr har	pr ägofigur		pr har	pr ägofigur	
Har	ar	Har	ar	Har	ar	Har	ar	Kr.	Kr.	öre	Kr.	Kr.	öre	Kr.	Kr.	öre
7		8		9		10		11	12		13	14		15	16	
2	56							600	1536	-	~~1000~~ 700	1792	-	100	256	-
		1	91					600	1146	-	~~1000~~ 700	1337	-	100	191	-
	52							600	312	-	~~1000~~ 700	364	-	100	52	-
2	37							750	1777	50	~~1000~~ 850	2014	50	100	237	-
5	45	1	91						4771	50		5507	50		736	-
	42							600	252	-	~~1000~~ 950	315	-	150	63	-
	27							630	170	10	~~1400~~ 770	207	90	140	37	80
			06					490	29	40	~~1400~~ 630	37	80	140	8	40
	69		06						451	50		560	70		109	20
			07					490	34	30	~~1400~~ 630	44	10	140	9	80
	21							630	132	30	~~1400~~ 770	161	70	140	29	40
	46							700	322	-	~~1000~~ 800	368	-	100	46	-
	96							700	672	-	~~1000~~ 850	816	-	150	144	-
	13							800	104	-	1000	130	-	200	26	-
	03							700	22	50	~~1000~~ 950	28	50	200	6	-
	87							700	609	-	~~1400~~ 910	791	70	210	182	70
			30					490	147	-	~~1400~~ 630	189	-	140	42	-
2	66		37						2043	10		2529	-		485	90
			10					480	48	-	~~1000~~ 570	57	-	90	9	-
			19					400	76	-	~~1000~~ 500	95	-	100	19	-
			29						124	-		152	-		28	-

Hemmanstal	Registernummer	Littera å kartan	Socken, by och hemman	Delägares namn, hemvist m. m. samt ägobeskrivning	Ägofigurens nummer
1	2	3	4	5	6
1/30	7³		Grevrör (Sjögård)	Ola Ivan Chr. Karl Robert Ivan	
				äkr	1875
				"	1876
				äng	1877
				Summa	
20 1/3	20 5'		Do	Eckl. Tunbrunnan. Chr. Ivan Gerfjäll	
				äng	1878
				"	1879
				"	1880
				"	1881
				"	1882
				"	1883
				Summa	
3/16	8'		Do	Ola Haugen	
				äng	1884
				"	1885
				"	1886
				Summa	
3/4	16'		Do	Eckl. Tunbrunnan. Chr. Ivan Gerfjäll	
				äng	1887
				"	1888
				"	1889
				"	1890
				Summa	

Areal								Nuvarande värde			Blivande värde			Förbättringsvärde		
Åker		Äng och odlingsmark		Annan duglig mark		Impediment - och högl. mark		pr har	pr ägofigur		pr har	pr ägofigur		pr har	pr ägofigur	
Har	ar	Har	ar	Har	ar	Har	ar	Kr.	Kr.	öre	Kr.	Kr.	öre	Kr.	Kr.	öre
7		8		9		10		11	12		13	14		15	16	
	32							700	224	-	~~1000~~ 950	304	-	250	80	-
	44							700	308	-	~~1400~~ 840	369	60	140	61	60
			55					490	269	50	~~1400~~ 630	346	50	140	77	-
	76		55						801	50		1020	10		218	60
			23					490	112	70	~~1400~~ 630	144	90	140	32	20
		2	68					630	1688	40	~~1400~~ 840	2251	20	210	562	80
			21					490	102	90	~~1400~~ 630	132	30	140	29	40
		1	73					560	968	80	~~1400~~ 770	1332	10	210	363	30
		1	26					700	882	-	~~1000~~ 900	1197	-	250	315	-
		1	87					700	1309	-	~~1000~~ 900	1683	-	200	374	-
		7	98						5063	80		6740	50		1676	70
			90					700	630	-	~~1000~~ 950	855	-	250	225	-
			11					700	77	-	~~1400~~ 840	92	40	140	15	40
			10					560	56	-	~~1400~~ 700	70	-	140	14	-
		1	11						763	-		1017	40		254	40
		1	19					700	833	-	~~1000~~ 950	1130	50	250	297	50
			74					700	518	-	~~1000~~ 900	666	-	200	148	-
			87					770	669	90	~~1400~~ 1050	913	50	280	243	60
			13					490	63	70	~~1400~~ 630	81	90	140	18	30
		2	93						2084	60		2791	90		707	30

Hemmanstal	Registernummer	Littera å kartan	Socken, by och hemman	Delägares namn, hemvist m. m. samt ägobeskrivning	Ägofigurens nummer
1	2	3.	4	5	6
5/48	17²		Everöd	Per Nilsson	
				äng	1891
				"	1892
				"	1893
				Summa	
12/480	17¹⁵		Do	Ola Hans. Arr: Karl Robert Hans	
				äker	1894
				"	1895
				"	1896
				"	1897
				"	1898
				äng	1899
				Summa	
5/128	19²		Do	Nils Jönsons dödsbo. Arr: Sven Persson	
				äng	1900
				"	1901
				"	1902
				"	1903
				Summa	
1/4	23¹		Do	Everöds kyrka. Arr. Sven Persson	
				äng	1904
				Summa	
1/4	25¹		Do (Nybo)	Per Nilsson	
				äng	1905
				"	1906
				"	1907
				Summa	

Areal								Nuvarande värde			Blivande värde			Förbättringsvärde		
Åker		Äng och odlingsmark		Annan duglig mark		Impediment och högl. mark		pr har	pr ägofigur		pr har	pr ägofigur		pr har	pr ägofigur	
Har	ar	Har	ar	Har	ar	Har	ar	Kr.	Kr.	öre	Kr.	Kr.	öre	Kr.	Kr.	öre
7		8		9		10		11	12		13	14		15	16	
			20					770	154	-	~~1400~~ 1050	210	-	280	56	-
			62					770	477	40	~~1400~~ 1050	651	-	280	173	60
			27					600	162	-	~~1400~~ 800	216	-	200	54	-
		1	09						793	40		1077	-		283	60
	80							600	480	-	~~1400~~ 800	640	-	200	160	-
1	03							500	515	-	~~1400~~ 650	669	50	150	154	50
	39							630	245	70	~~1400~~ 840	327	60	210	81	90
	71							630	447	30	~~1400~~ 840	596	40	210	149	10
	93							560	520	80	~~1400~~ 770	716	10	210	195	30
			22					490	107	80	~~1400~~ 630	138	60	140	30	80
3	86		22						2316	60		3088	20		771	60
			88					800	704	-	1000	880	-	200	176	-
		1	08					500	540	-	~~1400~~ 700	756	-	200	216	-
			24					450	108	-	~~1400~~ 600	144	-	150	36	-
			31					630	195	30	~~1400~~ 770	238	70	140	43	40
		2	51						1547	30		2018	70		471	40
			21					980	205	80	~~1400~~ 1260	264	60	280	58	80
			21						205	80		264	60		58	80
			57					800	456	-	1000	570	-	200	114	-
			92					500	460	-	~~1000~~ 750	690	-	250	230	-
			38					560	212	80	~~1400~~ 700	266	-	140	53	20
		1	87						1128	80		1526	-		397	20

Hemmanstal	Registernummer	Littera å kartan	Socken, by och hemman	Delägares namn, hemvist m. m. samt ägobeskrivning	Ägofigurens nummer
1	2	3	4	5	6
1/256	27[3]		Eneröd	Nils Jönssons dödsbo. Arr: Sven Gerhell.	
				äng	1908
				"	1909
				Summa	
1/8	28[4]		Dö	Nils Åkesson, Lyngbymölla	
				äng	1910
				"	1911
				Summa	
7/32	29[3]		Dö	Nils Jönssons dödsbo. Arr: Sven Gerhell.	
				äng	1912
				"	1913
				"	1914
				Summa	
9/32	29[2]		Dö (Enrödsgården)	Dsmn Arr: Dsmn	
				äng	1915
				Summa	
477/49910	30[48]		Dö	Göran Olssons dödbus	
				äng	1916
				"	1917
				Summa	
1/96	30[25]		Dö	Ola Knm. Arr. Karl Robert Knm	
				äng	1920
				"	1921
				"	1922
				öresförs	

Areal								Nuvarande värde			Blivande värde			Förbättringsvärde		
Aker		Äng och odlingsmark		Annan duglig mark		Impediment och högl. mark		pr har	pr ägofigur		pr har	pr ägofigur		pr har	pr ägofigur	
Har	ar	Har	ar	Har	ar	Har	ar	Kr.	Kr.	öre	Kr.	Kr.	öre	Kr.	Kr.	öre
7		8		9		10		11	12		13	14		15	16	
			10					360	36	-	~~600~~ 810	51	-	150	15	-
			18					450	81	-	~~1000~~ 600	108	-	150	27	-
			28						117	-		159	-		42	-
			29					700	553	-	~~1400~~ 910	718	90	210	165	90
			22					450	99	-	~~1000~~ 600	132	-	150	33	-
			1.01						652	-		850	90		198	90
			90					560	392	-	~~1400~~ 930	539	-	210	147	-
			30					630	189	-	~~1400~~ 840	252	-	210	63	-
			39					400	156	-	~~1000~~ 550	214	50	150	58	50
			1 39						737	-		1005	50		268	50
			1 28					630	806	40	~~1400~~ 840	1075	20	210	268	80
			1 28						806	40		1075	20		268	80
			06					300	18	-	~~600~~ 450	27	-	150	9	-
			15					350	52	50	~~1000~~ 500	75	-	150	22	50
			21						70	50		102	-		31	50
	07							700	49	-	~~1000~~ 950	66	50	250	17	50
	16							700	112	-	~~1000~~ 950	152	-	250	40	-
	11							630	69	30	~~1400~~ 840	92	40	210	23	10
	34								230	30		310	90		80	60

Hemmanstal	Registernummer	Littera & kartan	Socken, by och hemman	Delägares namn, hemvist m. m. samt ägobeskrivning	Ägofigurens nummer
1	2	3	4	5	6
				överfört	
				åker	1923
				äng	1924
				Summa	
5/192	30[46]		Granö	Ola Hansson, Lyngby 67	
				äng	1925
				"	1926
				"	1927
				Summa	
3/8	37'		do	Hans Olsson, sthh.	
				äng	1928
				"	1929
				"	1930
				Summa	
1/2	1'	gemensam ägofigur		Ägofigur gemensam	
1/4	3'		do (Karlsby)	Hans: Jakob Jakobsson sthh.	
1/4	22'			äng	1931
1/2	24'			"	1932
1/2	26'			"	1933
1/2	33'			"	1934
1/2	39'			"	1935
				Summa	

Areal								Nuvarande värde			Blivande värde			Förbättringsvärde		
Åker		Äng och odlingsmark		Annan duglig mark		Impediment och högl. mark		pr har	pr ägofigur		pr har	pr ägofigur		pr har	pr ägofigur	
Har	ar	Har	ar	Har	ar	Har	ar	Kr.	Kr.	öre	Kr.	Kr.	öre	Kr.	Kr.	öre
7		8		9		10		11	12		13	14		15	16	
	34								230	30		310	90		80	60
	06							560	33	60	~~1400~~ 770	46	20	210	12	60
			12					420	50	40	~~1400~~ 630	75	60	310	23	20
	40		12						314	30		432	70		118	40
			13					800	104	-	1000	130	-	200	26	-
			25					600	150	-	~~1400~~ 850	212	50	250	62	50
			07					490	34	30	~~1400~~ 700	49	-	210	14	90
			45						288	30		391	50		103	20
			85					980	833	-	~~1400~~ 1260	1071	-	280	238	-
			93					980	931	-	~~1400~~ 1260	1197	-	280	266	-
			32					700	224	-	~~1000~~ 900	288	-	200	64	-
		2	12						1988	-		2552	-		568	-
		1	15					980	1127	-	~~1400~~ 1330	1529	50	350	402	50
			44					600	264	-	~~1200~~ 900	396	-	300	132	-
			18					770	138	60	~~1400~~ 1050	189	-	280	50	40
			86					980	842	80	~~1400~~ 1260	1083	60	280	240	80
		1	14					1120	1276	80	1400	1596	-	280	319	20
		3	77						3649	20		4794	10		1144	90

Hemmanstal	Registernummer	Littera å kartan	Socken, by och hemman	Delägares namn, hemvist m. m. samt ägobeskrivning	Ägofigurens nummer
1	2	3	4	5	6
gemensam ägovisad	1, 22		Köpinge socken		
			Köpinge ägare	Köpinge by.	
				äng	1936
				"	1937
				"	1938
				"	1939
				"	1940
				"	1941
				"	1942
				"	1943
				"	1944
				"	1945
				"	1946
				"	1947
				"	1948
				"	1949
				Summa	
	23		do	Greve Jonkus de la Gardie och	
				Stina Jonsdotter, Borrstad	
				äng	1950
				"	1951
				äng	1952
				äng	1953
				"	1954
				"	1955
				"	1956
				"	1957
				"	1958
				överförs	

Areal								Nuvarande värde			Blivande värde			Förbättringsvärde		
Åker		Äng och odlingsmark		Annan duglig mark		Impediment och högl. mark		pr har	pr ägofigur		pr har	pr ägofigur		pr har	pr ägofigur	
Har	ar	Har	ar	Har	ar	Har	ar	Kr.	Kr.	öre	Kr.	Kr.	öre	Kr.	Kr.	öre
7		8		9		10		11	12		13	14		15	16	
		1	52					700	1064	-	~~1400~~ 980	1489	60	280	426	60
		2	68					630	1688	40	~~1400~~ 840	2251	20	210	562	80
		1	18					630	743	40	~~1400~~ 910	1073	80	280	330	40
		1	16					560	649	60	~~1400~~ 840	974	40	280	324	80
		2	58					910	2347	80	~~1400~~ 1260	3250	80	350	903	-
		1	15					910	1046	50	~~1400~~ 1190	1368	50	280	322	-
		2	00					980	1960	-	~~1400~~ 1330	2660	-	350	700	-
			57					800	456	-	~~1400~~ 1000	570	-	200	114	-
			46					570	262	20	600	276	-	30	13	80
		1	52					1190	1808	80	1400	2128	-	210	319	20
		2	16					1190	2570	40	1400	3024	-	210	453	60
		1	80					800	1440	-	1000	1800	-	200	360	-
		1	62					650	1053	-	~~1400~~ 850	1377	-	200	324	-
		1	43					500	715	-	~~1400~~ 750	1072	50	250	357	50
		21	83						17805	10		23315	80		5510	70
		1	66					850	1411	-	1700	1610	-	150	249	-
		1	00					700	700	-	~~1400~~ 950	950	-	250	250	-
							06									
		1	10					800	810	-	1000	1000	-	200	200	-
			61					1190	725	90	1400	854	-	210	128	10
			03					1190	35	70	1400	42	-	210	6	30
		2	88					910	2620	80	~~1400~~ 1260	3628	80	350	1008	-
		2	50					910	2275	-	~~1400~~ 1190	2975	-	280	700	-
			41					550	225	50	~~1400~~ 950	307	50	200	82	-
		10	09				06		8793	90		11417	30		2623	40

Hemmanstal	Registernummer	Littera å kartan	Socken, by och hemman	Delägares namn, hemvist m. m. samt ägobeskrivning	Ägofigurens nummer
1	2	3	4	5	6
				överfört	
				äng	1959
				"	1960
				"	1961
				"	1962
				"	1963
				"	1964
				"	1965
				"	1966
				"	1967
				"	1968
				"	1969
				"	1970
				"	1971
				"	1972
				"	1973
				"	1974
				"	1975
				"	1976
				"	1977
				"	1978
				"	1979
				Summa	
	24		Köpsinge ängar	Jöns Joar Jönsson	
			0.2098 har	äng	1980
				Summa	

Areal								Nuvarande värde			Blivande värde			Förbättringsvärde		
Åker		Äng och odlingsmark		Annan duglig mark		Impediment och högl. mark		pr har	pr ägofigur		pr har	pr ägofigur		pr har	pr ägofigur	
Har	ar	Har	ar	Har	ar	Har	ar	Kr.	Kr.	öre	Kr.	Kr.	öre	Kr.	Kr.	öre
7		8		9		10		11	12		13	14		15	16	
		10	09				06		8793	90		11417	30		2633	40
		3	79					700	2653	-	~~1400~~ 910	3448	90	210	795	90
		1	23					1120	1377	60	1400	1722	-	280	344	40
		3	56					700	2492	-	~~1400~~ 980	3488	80	280	996	80
			48					350	168	-	~~1400~~ 560	268	80	210	100	80
		1	25					650	812	50	~~1400~~ 900	1125	-	250	312	50
			28					300	84	-	~~600~~ 420	117	60	120	33	60
		1	20					910	1092	-	~~1400~~ 1260	1512	-	350	420	-
		1	94					630	1222	20	~~1400~~ 910	1765	40	280	543	30
		1	82					630	1146	60	~~1400~~ 840	1528	80	210	382	20
		1	63					700	1141	-	~~1400~~ 1050	1711	50	350	570	50
			51					350	178	50	~~1400~~ 560	285	60	210	107	10
		1	05					350	367	50	~~1400~~ 560	588	-	210	220	50
		1	54					630	970	20	~~1400~~ 840	1293	60	310	323	40
		1	56					560	873	60	~~1400~~ 770	1201	20	210	327	60
		1	84					700	1288	-	~~1400~~ 910	1674	40	210	386	40
			48					750	360	-	1000	480	-	250	120	-
			95					1050	997	50	1400	1330	-	350	332	50
		1	22					910	1110	20	~~1400~~ 1260	1537	20	350	427	-
		3	35					630	2110	50	~~1400~~ 840	2814	-	210	703	50
		3	60					630	2268	-	~~1400~~ 840	3024	-	210	756	-
			54					350	189	-	~~1400~~ 560	302	40	210	113	40
		43	91				06		31695	80		42636	50		10940	70
			21					490	102	90	~~1400~~ 700	147	-	210	44	10
			21						102	90		147	-		44	10

Hemmanstal	Registernummer	Littera å kartan	Socken, by och hemman	Delägares namn, hemvist m. m. samt ägobeskrivning	Ägofigurens nummer
1	2	3	4	5	6
	2⁶		Köpinge ängar	Jöns Ivar Jönsson	
			0.3172 har	äng	1981
				Summa	
	2⁷		do	Claus Håkansson & Nils Olsson	
				äng	1982
				Summa	
	2⁸		do	Lars och Brygta Hansson samt	
				John Persons Arrhus	
				äng	1983
				Summa	
	2⁹		do	Nils Olsson	
				äng	1984
				Summa	
	2¹⁰		do 0.1879 har	Jöns Ivar Jönsson	
				äng	1985
				Summa	
	2¹¹		do 0.5755 har	Dsmn	
				äng	1986
				Summa	
	2¹²		do 0.4128 har	Dsmn	
				äng	1987
				Summa	

Areal								Nuvarande värde			Blivande värde			Förbättringsvärde		
Åker		Äng och odlingsmark		Annan duglig mark		Impediment och högl. mark		pr har	pr ägofigur		pr har	pr ägofigur		pr har	pr ägofigur	
Har	ar	Har	ar	Har	ar	Har	ar	Kr.	Kr.	öre	Kr.	Kr.	öre	Kr.	Kr.	öre
7		8		9		10		11	12		13	14		15	16	
			32					490	156	80	~~1400~~ 900	224	-	210	67	20
			32						156	80		224	-		67	20
			100					560	560	-	~~1400~~ 770	770	-	210	210	-
			100						560	-		770	-		210	-
			96					490	470	40	~~1400~~ 700	672	-	210	201	60
			96						470	40		672	-		201	60
			56					560	313	60	~~1400~~ 770	431	20	210	117	60
			56						313	60		431	20		117	60
			19					490	93	10	~~1400~~ 700	133	-	210	39	90
			19						93	10		133	-		39	90
			58					490	284	20	~~1400~~ 700	406	-	210	121	80
			58						284	20		406	-		121	80
			41					490	200	90	~~1400~~ 700	287	-	210	86	10
			41						200	90		287	-		86	10

Hemmanstal	Registernummer	Littera å kartan	Socken, by och hemman	Delägares namn, hemvist m.-m. samt ägobeskrivning	Ägofigurens nummer
1	2	3	4	5	6
	2/13		Töfsinge äuger	Per Håkansson, Töfsinge 41	
				äng	1988
				"	1989
				"	1990
				Summa	
	2/14		do	Jöns Isaac Jönsson	
				äng	1990a
				Summa	
	2/15		do	Nils Andersson	
			—	äng	1991
				Summa	
	2/16		do	Lars och Brugta Hansson	
				äng	1992
				Summa	
	2/17		do	Tesma	
				äng	1993
				Summa	
	2/18		do	Nils Olsson	
				äng	1994
				Summa	
	2/19		do	Dsma	
				äng	1995
				Summa	

PETTERSONSKA BOKTR. EFTF.
SKARA

379477

Areal								Nuvarande värde			Blivande värde			Förbättringsvärde		
Åker		Äng och odlingsmark		Annan duglig mark		Impediment och högl. mark		pr har	pr ägofigur		pr har	pr ägofigur		pr har	pr ägofigur	
Har	ar	Har	ar	Har	ar	Har	ar	Kr.	Kr.	öre	Kr.	Kr.	öre	Kr.	Kr.	öre
7		8		9		10		11	12		13	14		15	16	
			70					560	392	-	~~1400~~ 770	539	-	210	147	-
			26					1190	309	40	1400	364	-	210	54	60
			37					1050	388	50	~~1400~~ 1330	492	10	280	103	60
		1	33						1089	90		1395	10		305	30
		1	77					490	867	30	~~1400~~ 700	1239	-	210	371	70
		1	77						867	30		1239	-		371	70
			96					560	537	60	~~1400~~ 770	739	20	210	201	60
			96						537	60		739	20		201	60
		1	05					560	588	-	~~1400~~ 770	808	50	210	220	50
		1	05						588	-		808	50		220	50
			22					560	123	20	~~1400~~ 770	169	40	210	46	20
			22						123	20		169	40		46	20
			29					560	162	40	~~1400~~ 770	223	30	210	60	90
			29						162	40		223	30		60	90
			29					560	162	40	~~1400~~ 770	223	30	210	60	90
			29						162	40		223	30		60	90

Hemmanstal	Registernummer	Littera å kartan	Socken, by och hemman	Delägares namn, hemvist m. m. samt ägobeskrivning	Ägofigurens nummer
1	2	3	4	5	6
		14	Köpinge Jälaid	Samf. Allmän Mojra	
				äng	1996
				"	1997
				"	1998
				"	1999
				"	2000
				"	2001
				"	2002
				"	2003
				"	2004
				"	2005
				Summa	
1/8	5'		Köpinge	Ola Åhsm	
				äng	2006
				"	2007
				"	2008
				"	2009
				"	2010
				"	2011
				"	2012
				Summa	
19/288	6'		do	Lars Nilsm	
				åkr	2013
				Summa	
23/168	6'		do	Jsme	
				åkr	2014
				öresfös	

PETTERSONSKA BOKTR.-ETAB. SKARA

Areal								Nuvarande värde			Blivande värde			Förbättringsvärde		
Åker		Äng och odlingsmark		Annan duglig mark		Impediment och högl. mark		pr har	pr ägofigur		pr har	pr ägofigur		pr har	pr ägofigur	
Har	ar	Har	ar	Har	ar	Har	ar	Kr.	Kr.	öre	Kr.	Kr.	öre	Kr.	Kr.	öre
7		8		9		10		11	12		13	14		15	16	
			97					1190	440	30	1400	518	-	210	77	70
			30					160	48	-	200	60	-	40	12	-
			37					800	296	-	1000	370	-	200	74	-
			108					1190	1285	20	1400	1512	-	210	226	80
			320					900	2880	-	1000	3200	-	100	320	-
			48					1330	638	40	1400	672	-	70	33	60
			58					950	551	-	1000	580	-	50	29	-
			121					850	1028	50	1000	1210	-	150	181	50
			124					800	992	-	1000	1240	-	200	248	-
			105					850	892	50	1000	1050	-	150	157	50
			988						9051	90		10412	-		1360	10
			89					330	293	70	~~1000~~ 510	453	90	180	160	20
			20					70	140	-	~~1400~~ 1050	210	-	350	70	-
			35					270	94	50	~~1000~~ 390	136	50	120	42	-
			203					490	994	70	~~1400~~ 970	1563	10	280	568	40
			461					250	1152	50	~~1000~~ 400	1844	-	150	691	50
			47					250	94	-	~~1000~~ 350	164	50	150	70	50
			21					240	50	40	~~1200~~ 420	88	20	180	37	80
			871						2619	80		4460	20		1640	40
	130							970	1001	-	~~1400~~ 1190	1547	-	420	546	-
	130								1001	-		1547	-		546	-
	12							420	50	40	600	72	-	180	21	60
	12								50	40		72	-		21	60

Hemmanstal	Registernummer	Littera å kartan	Socken, by och hemman	Delägares namn, hemvist m. m. samt ägobeskrivning	Ägofigurens nummer
1	2	3	4	5	6
				öresfint	
				åker	2015
				"	2016
				äng	2017
				åker	2018
				"	2019
				"	2020
				"	2021
				Summa	
49/400	15-2		Köpinge	Per Olsens sterbhus	
				äng	2022
				"	2023
				"	2024
				"	2025
				"	2026
				"	2027
				Summa	
9/1600	17-7		Do	Ernst Bernhard Karlsson	
				äng	2028
				äng	2029
				äng	2030
				"	2031
				Summa	
1/400	17-8		Do	Herman Nilsson	
				äng	2032
				äng	2033
				Summa	

PETTERSONSKA BOKTR. E.T.R.
SNARA

— Areal								Nuvarande värde			Blivande värde			Förbättringsvärde		
Åker		Äng och odlingsmark		Annan duglig mark		Impediment och högl. mark		pr har	pr ägofigur		pr har	pr ägofigur		pr har	pr ägofigur	
Har	ar	Har	ar	Har	ar	Har	ar	Kr.	Kr.	öre	Kr.	Kr.	öre	Kr.	Kr.	öre
7		8		9		10		11	12		13	14		15	16	
	12								50	40		72	-		21	60
	39							450	175	50	600	234	-	150	58	50
	07							630	44	10	~~460~~ 910	63	70	280	19	60
		1	49					700	1043	-	~~1400~~ 1050	1564	50	350	521	50
	13							910	118	30	~~1400~~ 1330	172	90	420	54	60
	91							840	764	40	~~1400~~ 1260	1146	60	420	382	20
	30							840	252	-	~~1400~~ 1260	378	-	420	126	-
	13							450	58	50	600	78	-	150	19	50
2	05	1	49						2506	20		3709	70		1203	50
		1	47					560	823	20	~~1400~~ 840	1234	80	280	411	60
			79					360	284	40	~~1200~~ 540	426	60	180	142	20
		1	06					180	190	80	~~600~~ 270	286	20	90	95	40
			09					300	27	-	~~1200~~ 420	37	80	120	10	80
			52					300	156	-	~~1200~~ 780	249	60	180	93	60
		1	01					300	303	-	~~1200~~ 780	484	80	180	181	80
		4	94						1784	40		2719	80		935	40
			35					750	262	50	~~1000~~ 950	332	50	200	70	-
							07									
			03					450	13	50	600	18	-	150	4	50
			08					840	67	20	~~1400~~ 1120	89	60	280	22	40
			46				07		343	20		440	10		96	90
			50					630	315	-	~~1400~~ 840	420	-	210	105	-
							12									
			50				12		315	-		420	-		105	-

Hemmanstal	Registernummer	Littera å kartan	Socken, by och hemman	Delägares namn, hemvist m. m. samt ägobeskrivning	Ägofigurens nummer
1	2	3	4	5	6
1/400	17⁹		Köpinge	Herman Larsson	
				äng	2034
				äng	2035
				Summa	
1/400	17¹⁰		do	Anders Persson	
				äng	2036
				Summa	
1/12	20/18⁶		do	Gustav Albin Möller	
				äng	2037
				"	2038
				"	2039
				"	2040
				"	2041
				Summa	
7/32	18⁸		do	Anders Persson	
				äng	2042
				"	2043
				"	2044
				"	2045
				Summa	
1/2	19¹		do	John Larsson	
				åker	2046
				"	2047
				"	2048
				"	2049
				Summa	

PETTERSONSKA BOKTR. LEFIR. SKARA

Areal								Nuvarande värde			Blivande värde			Förbättringsvärde		
Åker		Äng och odlingsmark		Annan duglig mark		Impediment och högl. mark		pr har	pr ägofigur		pr har	pr ägofigur		pr har	pr ägofigur	
Har	ar	Har	ar	Har	ar	Har	ar	Kr.	Kr.	öre	Kr.	Kr.	öre	Kr.	Kr.	öre
7		8		9		10		11	12		13	14		15	16	
			50				12	490	245	-	~~1400~~ 350	350	-	210	105	-
			50				12		245	-		350	-		105	-
			58					420	243	60	~~1400~~ 630	365	40	210	121	80
			58						243	60		365	40		121	80
			36					700	252	-	~~1400~~ 980	352	80	280	100	80
		2	06					560	1153	60	~~1400~~ 840	1730	40	280	576	80
			86					650	559	-	~~1400~~ 900	774	-	250	215	-
			24					850	204	-	1400	240	-	150	36	-
			10					540	54	-	600	60	-	60	6	-
		3	62						2222	60		3157	20		934	60
			10					510	51	-	600	60	-	90	9	-
		1	20					650	780	-	~~1400~~ 950	1080	-	250	300	-
		2	40					630	1512	-	~~1400~~ 840	2016	-	210	504	-
			42					560	263	20	~~1400~~ 770	361	90	210	98	70
		4	17						2606	20		3517	90		911	70
	93							630	1215	90	~~1400~~ 980	1891	40	350	675	50
	70							840	1428	-	~~1400~~ 1260	2142	-	420	714	-
	106							980	1038	80	1400	1484	-	420	445	20
	16							1050	168	-	1400	224	-	350	56	-
4	85								3850	70		5741	40		1890	90

Hemmanstal	Registernummer	Littera å kartan	Socken, by och hemman	Delägares namn, hemvist m. m. samt ägobeskrivning	Ägofigurens nummer
1	2	3	4	5	6
7/32	20⁵		Köpinge	Isac Olsson	
				äng	2050
				"	2051
				"	2052
				Summa	
3/64	21⁹		Do	Herta Ingeborg Håkansson	
				åker	2053
				äng	2054
				"	2055
				åker	2056
				äng	2057
				Summa	
3/64	21¹⁰		Do	Anders Bengtssons arrhus	
				äng	2058a
				åker	2058b
				äng	2059a
				åker	2059b
				äng	2060
				åker	2061
				äng	2062
				åker	2063
				Summa	
1/2	22¹	gemensam	Do	Staten.	
1/2	25¹	ägovidd		Arr: Nils Andersson	
				väg	2064
				åker	2065
				överföres	

PETTERSONSKA BOKTR. EFTR. LUND

Areal								Nuvarande värde			Blivande värde			Förbättringsvärde		
Åker		Äng och odlingsmark		Annan duglig mark		Impediment och högl. mark		pr har	pr ägofigur		pr har	pr ägofigur		pr har	pr ägofigur	
Har	ar	Har	ar	Har	ar	Har	ar	Kr.	Kr.	öre	Kr.	Kr.	öre	Kr.	Kr.	öre
7		8		9		10		11	12		13	14		15	16	
			10					210	21	-	~~600~~ 330	33	-	120	12	-
		1	35					420	567	-	~~1400~~ 630	850	50	210	283	50
			86					630	541	80	~~1400~~ 980	842	80	350	301	-
		2	31						1129	80		1726	30		596	50
	20							630	138	60	~~1400~~ 910	200	30	280	61	60
			97					630	611	10	~~1400~~ 980	950	60	350	339	50
			75					420	315	-	~~1400~~ 900	525	-	280	210	-
	23							450	103	50	600	138	-	150	34	50
			09					120	10	80	~~600~~ 210	18	90	90	8	10
	45	1	81						1179	-		1832	70		653	70
			26					210	54	60	~~600~~ 330	85	80	120	31	20
	05							390	19	50	~~600~~ 570	28	50	180	9	-
			31					490	151	90	~~1400~~ 770	238	70	280	86	80
	03							390	11	70	~~600~~ 570	17	10	180	5	40
			37					560	207	20	~~1400~~ 840	310	80	280	103	60
	15							360	54	-	~~600~~ 540	81	-	180	27	-
			29					770	223	30	~~1400~~ 1190	345	10	420	121	80
	17							700	119	-	~~1400~~ 1130	190	40	420	71	40
	40	1	23						841	20		1297	40		456	20
							20									
2	12							840	1780	80	~~1400~~ 1190	2522	80	350	742	-
2	12						20		1780	80		2522	80		742	-

Hemmanstal	Registernummer	Littera å kartan	Socken, by och hemman	Delägares namn, hemvist m. m. samt ägobeskrivning	Ägofigurens nummer
1	2	3	4	5	6
				öfverförd	
				åker	2066
				"	2067
				"	2068
				äng	2069
				"	2070
				"	2071
				"	2072
				åker	2073
				"	2074
				"	2075
				"	2076
				"	2077
				"	2078
				äng	2079
				"	2080
				"	2081
				åker	2082
				väg	2083
				åker	2084
				"	2085
				"	2086
				"	2087
				Summa	
25/256	23²		Köpinge	Stahre Arr: Ola Persson	
				äng	2088
				"	2089
				"	2090
				öfverförs	

PETTERSONSKA BOKTR. E.F.R.
SKARA

Areal								Nuvarande värde			Blivande värde			Förbättringsvärde		
Åker		Äng och odlingsmark		Annan duglig mark		Impediment och högl. mark		pr har	pr ägofigur		pr har	pr ägofigur		pr har	pr ägofigur	
Har	ar	Har	ar	Har	ar	Har	ar	Kr.	Kr.	öre	Kr.	Kr.	öre	Kr.	Kr.	öre
7		8		9		10		11	12		13	14		15	16	
2	12						20		1780	80		2522	80		742	-
1	76							700	1232	-	~~1400~~ 1050	1848	-	350	616	-
2	50							1190	2975	-	1400	3500	-	210	525	-
	21							420	88	20	~~600~~ 570	119	70	150	31	50
			77					450	346	50	~~1400~~ 650	500	50	200	154	-
			89					360	320	40	~~1200~~ 540	480	60	180	160	20
		1	69					300	507	-	~~1200~~ 420	709	80	120	202	80
			79					240	189	60	~~1200~~ 360	284	40	120	94	80
3	56							700	2492	-	~~1400~~ 1050	3738	-	350	1246	-
1	36							910	1237	60	~~1400~~ 1330	1808	80	420	571	20
	35							390	136	50	~~600~~ 570	199	50	180	63	-
2	02							910	1838	20	~~1400~~ 1260	2543	20	350	707	-
	39							600	234	-	~~1200~~ 900	351	-	300	117	-
	26							980	254	80	~~1400~~ 1260	327	60	280	72	80
		1	87					480	897	60	~~1200~~ 220	1346	40	240	448	80
		5	36					180	964	80	~~1200~~ 360	1929	60	180	964	80
			28					560	156	80	~~1400~~ 840	295	20	280	78	40
1	78							700	1246	-	~~1400~~ 1050	1869	-	350	623	-
							20									
	20							300	60	-	~~600~~ 450	90	-	150	30	-
4	50							700	3150	-	~~1400~~ 1050	4725	-	350	1575	-
1	37							840	1150	80	~~1400~~ 1260	1726	20	420	575	40
1	05							770	808	50	~~1400~~ 1120	1176	-	350	367	50
23	43	11	65				40		22067	10		32033	30		9966	20
		1	64					240	393	60	~~1200~~ 420	688	80	180	295	20
			09					600	54	-	~~1200~~ 900	81	-	300	27	-
			28					240	67	20	~~1600~~ 420	117	60	180	50	40
		2	01						514	80		887	40		372	60

Hemmanstal	Registernummer	Littera å kartan	Socken,, by och hemman	Delägares namn, hemvist m. m. samt ägobeskrivning	Ägofigurens nummer
1	2	3	4	5	6
				öfverfört	
				äng	2091a
				"	2091b
				"	2092
				Summa	
1/8	24:3		Stjärnorp	Ivar Olsson	
				äng	2093
				"	2094
				"	2095
				Summa	
1/80	24:9		Do	Ernst Bernhard Karlsson	
				åker	2096
				äng	2097
				"	2098
				Summa	
1/160	24:10		Do	Herman Nilsson	
				äng	2099
				Summa	
1/160	24:11		Do	Herman Svensson	
				äng	2100
				Summa	
1/160	24:12		Do	Per Mårtensson, Åhus	
				äng	2101
				Summa	

Areal								Nuvarande värde			Blivande värde			Förbättringsvärde		
Åker		Äng och odlingsmark		Annan duglig mark		Impediment och högl. mark		pr har	pr ägofigur		pr har	pr ägofigur		pr har	pr ägofigur	
Har	ar	Har	ar	Har	ar	Har	ar	Kr.	Kr.	öre	Kr.	Kr.	öre	Kr.	Kr.	öre
7		8		9		10		11	12		13	14		15	16	
		2	01						514	80		887	40		372	60
			76					240	182	40	~~200~~ 420	319	20	180	136	80
			28					280	98	40	~~400~~ 420	117	60	140	39	20
			20					240	48	-	~~200~~ 420	84	-	180	36	-
		3	25						823	60		1408	20		584	60
			10					270	27	-	~~600~~ 390	39	-	120	12	-
		1	05					420	441	-	~~1400~~ 630	661	50	210	220	50
			90					630	441	-	~~1400~~ 910	637	-	280	196	-
		1	85						909	-		1337	50		428	50
	09							1050	94	50	1400	126	-	350	31	50
			27					750	202	50	~~1400~~ 950	256	50	200	54	-
			76					840	638	40	~~1400~~ 1120	851	20	280	212	80
	09	1	03						935	40		1233	70		298	30
			96					560	537	60	~~1400~~ 770	739	20	210	201	60
			96						537	60		739	20		201	60
			96					420	403	20	~~1400~~ 630	604	80	210	201	60
			96						403	20		604	80		201	60
			95					560	532	-	~~1400~~ 770	731	50	210	199	50
			95						532	-		731	50		199	50

Hemmanstal	Registernummer	Littera å kartan	Socken, by och hemman	Delägares namn, hemvist m. m. samt ägobeskrivning	Ägofigurens nummer
1	2	3	4	5	6
1/4	27³		Köpinge	John Persons sterbhus	
				äng	2102
				"	2103
				"	2104
				"	2105
				"	2106
				"	2107
				Summa	
1/216	27¹⁵		Do	Ola Nilsons sterbhus	
				äng	2109
				"	2110
				"	2111
				"	2112
				"	2113
				Summa	
1/360	27¹⁶		Do	Olof Olsson 1/540 mtl. Nils Olsson 1/1080 "	
				äng	2108
				Summa	
1/4	28²		Do	Johan Persons sterbhus	
				äng	2114
				"	2115
				"	2116
				"	2117
				"	2118
				Summa	

PETERSONSKA BOKTR. FÖR. SKARA

Areal								Nuvarande värde			Blivande värde			Förbättringsvärde		
Åker		Äng och odlingsmark		Annan duglig mark		Impediment och högl. mark		pr har	pr ägofigur		pr har	pr ägofigur		pr har	pr ägofigur	
Har	ar	Har	ar	Har	ar	Har	ar	Kr.	Kr.	öre	Kr.	Kr.	öre	Kr.	Kr.	öre
7		8		9		10		11	12		13	14		15	16	
			46					560	257	60	~~1400~~ 840	386	40	280	128	80
			97					560	543	20	~~1400~~ 970	746	90	210	203	70
			98					630	617	40	~~1400~~ 840	823	20	210	205	80
			48					500	240	-	~~1400~~ 700	336	-	200	96	-
			60					700	420	-	~~1400~~ 950	570	-	250	150	-
			05					516	25	50	600	30	-	90	4	50
		3	54						2103	90		2892	50		788	80
			59					700	413	-	~~1400~~ 950	560	50	250	147	50
			52					550	286	-	~~1400~~ 950	390	-	200	104	-
			91					630	573	30	~~1400~~ 910	828	10	280	254	80
			94					560	526	40	~~1400~~ 970	723	80	210	197	40
			34					560	190	40	~~1400~~ 840	285	60	280	95	20
		3	30						1989	10		2781	-		798	90
			06					510	30	60	600	36	-	90	5	40
			06						30	60		36	-		5	40
		1	68					490	823	20	~~1400~~ 970	1293	60	280	470	40
		1	46					300	438	-	~~1400~~ 450	657	-	150	219	-
			71					180	127	80	~~600~~ 270	191	20	90	63	90
		2	13					300	639	-	~~1300~~ 780	1022	40	180	383	40
			06					300	18	-	~~1200~~ 430	25	20	120	7	20
		6	04						2046	-		3189	90		1143	90

Hemmanstal	Registernummer	Littera å kartan	Socken, by och hemman	Delägares namn, hemvist m. m. samt ägobeskrivning	Ägofigurens nummer
1	2	3	4	5	6
1/4	28		Höjsinge	John Perssons skrbhus	
				äng	2119
				"	2120
				"	2121
				"	2122
				"	2123
				"	2124
				Summa	
2 III/352	av 30		Do	Oskar Sigfrid Olsson	
				åker	2125
				äng	2126
				"	2127
				"	2128
				"	2129
				Summa	
131/620	av 29		Do	Dsma	
				äng	2130
				"	2131
				"	2132
				"	2133
				"	2134
				åker	2135
				Summa	
1/8	29		Do	Sven Klemdssons skrbhus	
				åker	2136
				"	2137
				överföres	

Areal								Nuvarande värde			Blivande värde			Förbättringsvärde		
Åker		Äng och odlingsmark		Annan duglig mark		Impediment och högl. mark		pr har	pr ägofigur		pr har	pr ägofigur		pr har	pr ägofigur	
Har	ar	Har	ar	Har	ar	Har	ar	Kr.	Kr.	öre	Kr.	Kr.	öre	Kr.	Kr.	öre
7		8		9		10		11	12		13	14		15	16	
			05					480	24	-	600	30	-	120	6	-
			60					650	390	-	~~1100~~ 950	570	-	300	180	-
			52					450	234	-	~~1100~~ 700	364	-	250	130	-
		1	14					560	638	40	~~1400~~ 840	957	60	280	319	20
			91					490	445	90	~~1400~~ 700	637	-	210	191	10
			52					490	254	80	~~1400~~ 770	400	40	280	145	60
		3	74						1987	10		2939	-		971	90
	30							490	147	-	~~1400~~ 950	210	-	210	63	-
			46					420	193	20	~~1400~~ 630	289	80	210	96	60
			60					560	336	-	~~1400~~ 770	462	-	210	126	-
			34					450	153	-	~~1100~~ 650	221	-	200	68	-
			43					700	301	-	1000	430	-	300	129	-
	30	1	83						1130	20		1612	80		482	60
			44					700	308	-	~~1000~~ 950	418	-	250	110	-
			02					150	3	-	~~600~~ 240	4	80	90	1	80
			32					400	128	-	~~1000~~ 650	208	-	250	80	-
			69					560	386	40	~~1400~~ 840	579	60	280	193	20
			63					420	264	60	~~1400~~ 630	396	90	210	132	30
	30							490	147	-	~~1400~~ 970	231	-	280	84	-
	30	2	10						1237	-		1838	30		601	30
1	26							900	812	-	1000	1260	-	300	378	-
1	15							550	632	50	~~1000~~ 800	920	-	250	289	50
2	41								1514	50		2180	-		665	50

Hemmanstal	Registernummer	Littera å kartan	Socken, by och hemman	Delägares namn, hemvist m. m. samt ägobeskrivning	Ägofigurens nummer
1	2	3	4	5	6
				överfört	
				åker	2138
				"	2139
				Summa	
3/16	30⁵		Köpinge	Gustav Albin Möller	
				äng	2140
				"	2141
				"	2142
				"	2143
				"	2144
				Summa	
11/200	31⁵		do	John Hansson	
				äng	2145
				"	2146
				"	2147
				"	2148
				"	2149
				Summa	
15/512	31¹⁰		do	John Perssons dödsbo	
				äng	2150
				"	2151
				"	2152
				"	2153
				"	2154
				Summa	

PETTERSONSKA PÖNTR ESTR. SKARA

Areal								Nuvarande värde			Blivande värde			Förbättringsvärde		
Aker		Äng, och odlingsmark		Annan duglig mark		Impediment och högl. mark		pr har	pr ägofigur		pr har	pr ägofigur		pr har	pr ägofigur	
Har	ar	Har	ar	Har	ar	Har	ar	Kr.	Kr.	öre	Kr.	Kr.	öre	Kr.	Kr.	öre
7		8		9		10		11	12		13	14		15	16	
2	41								1514	50		2180	-		665	50
1	47							630	926	10	~~1400~~ 910	1337	70	280	411	60
	28							390	109	20	~~600~~ 540	151	20	150	42	-
4	16								2549	80		3668	90		1119	10
			53					750	397	50	1000	530	-	250	132	50
			48					450	216	-	~~1000~~ 650	312	-	200	96	-
		1	03					560	576	10	~~1400~~ 990	793	10	210	216	30
			77					420	323	40	~~1400~~ 630	485	10	210	161	70
			50					490	245	-	~~1400~~ 700	350	-	210	105	-
		2	31						1758	70		2470	20		711	50
			52					490	254	80	~~1400~~ 700	364	-	210	109	20
			81					420	340	20	~~1400~~ 630	570	30	210	170	10
		1	05					490	514	50	~~1400~~ 770	808	50	280	294	-
			52					400	208	-	~~1000~~ 650	338	-	250	130	-
			56					750	420	-	1800	560	-	250	140	-
		3	46						1737	50		2580	80		843	30
			30					600	180	-	~~1000~~ 900	270	-	300	90	-
			32					400	128	-	~~1000~~ 600	192	-	200	64	-
			64					490	313	60	~~1400~~ 900	448	-	210	134	40
			45					420	189	-	~~1400~~ 630	283	50	210	94	50
			29					630	182	70	~~1400~~ 910	263	90	280	81	20
		2	00						993	30		1457	40		464	10

Hemmanstal	Registernummer	Littera å kartan	Socken, by och hemman	Delägares namn, hemvist m. m. samt ägobeskrivning	Ägofigurens nummer
1	2	3	4	5	6
15/512	31 12		Köpinge	John Persons stubbhus	
				äng	2155
				"	2156
				"	2157
				"	2158
				"	2159
				Summa	
1/4	32 2		Do	Ola Åkesson	
				äng	2160
				"	2161
				åker	2162
				äng	2163
				Summa	
1/4	32 3		Do (Björka)	Sven Nilsons stubbhus	
				åker	2164
				"	2165
				Summa	
1/4	33 3		Do (Lugnadal)	John Persons stubb. Arr: Erik Gedenhohm	
				äng	2166
				"	2167
				"	2168
				"	2169
				"	2170
				Summa	

PETTERSONSKA BOKTR. LEFTR. SKARA

379477

Areal								Nuvarande värde			Blivande värde			Förbättringsvärde		
Aker		Äng och odlingsmark		Annan duglig mark		Impediment och högl. mark		pr har	pr ägofigur		pr har	pr ägofigur		pr har	pr ägofigur	
Har	ar	Har	ar	Har	ar	Har	ar	Kr.	Kr.	öre	Kr.	Kr.	öre	Kr.	Kr.	öre
7		8		9		10		11	12		13	14		15	16	
			29					630	182	70	910 ~~1400~~	263	90	280	81	20
			48					420	201	60	630 ~~1400~~	302	40	210	100	80
			60					490	294	-	770 ~~1400~~	462	-	280	168	-
			29					400	116	-	600 ~~1400~~	174	-	200	58	-
			21					600	186	-	850 ~~1400~~	263	50	250	77	50
		1	97						980	30		1465	80		485	50
			12					840	100	80	1260 ~~1400~~	151	20	420	50	40
			61					360	219	60	570 ~~1400~~	347	70	210	128	10
2	68						08	270	723	60	450 ~~1400~~	1206	-	180	482	40
2	68		73				08		1044	-		1704	90		660	90
2	39							420	1003	80	600	1434	-	180	430	20
	50							630	315	-	1050 ~~1400~~	525	-	420	210	-
2	89								1318	80		1959	-		640	20
			49					650	318	50	950 ~~1400~~	465	50	300	147	-
			48					400	192	-	650 ~~1400~~	312	-	250	120	-
		1	00					490	490	-	770 ~~1400~~	770	-	280	280	-
			76					420	319	20	630 ~~1400~~	478	80	210	159	60
			52					420	218	40	630 ~~1400~~	327	60	210	109	20
		3	25						1538	10		2353	90		815	80

Hemmanstal	Registernummer	Littera å kartan	Socken, by och hemman	Delägares namn, hemvist m. m. samt ägobeskrivning	Ägofigurens nummer
1	2	3	4	5	6
1/32	337		Köpinge	Ola Åkesson	
				äng	2171
				"	2172
				"	2173
				"	2174
				"	2175
				Summa	
13/28	344		Do	Oskar Sigfrid Olsson	
				åker	2176
				äng	2177
				"	2178
				"	2179
				"	2180
				väg	2181
				Summa	
57/512	354		Dr	Jöns Håkansson	
				äng	2182
				"	2183
				"	2184
				Summa	
41/1024	355		Dr	Alfred Möller	
				åker	2185
				Summa	

PETTERSONSKA BOKTR. EFTR. SKARA

Areal								Nuvarande värde			Blivande värde			Förbättringsvärde		
Åker		Äng och odlingsmark		Annan duglig mark		Impediment och högl. mark		pr har	pr ägofigur		pr har	pr ägofigur		pr har	pr ägofigur	
Har	ar	Har	ar	Har	ar	Har	ar	Kr.	Kr.	öre	Kr.	Kr.	öre	Kr.	Kr.	öre
7		8		9		10		11	12		13	14		15	16	
			42					400	168	-	~~600~~ 400	252	-	200	84	-
			01					250	20	-	~~400~~ 250	32	-	150	12	-
			38					240	91	20	~~600~~ 420	159	60	180	68	40
			96					180	172	80	~~360~~ 345	345	60	180	172	80
		2	75					180	495	-	~~360~~ 360	990	-	180	495	-
		4	59						947	-		1779	20		832	20
1	79							560	1102	40	~~840~~ 840	1503	60	280	501	20
			58					420	243	60	~~630~~ 630	365	40	210	121	80
			54					350	189	-	~~560~~ 560	302	40	210	113	40
		1	00					420	420	-	~~700~~ 700	700	-	280	280	-
		2	31					420	970	20	~~700~~ 700	1617	-	280	646	80
							06									
1	79	4	43				06		2825	20		4488	40		1663	20
		1	05					550	577	50	~~800~~ 800	840	-	250	262	50
		1	09					500	545	-	~~700~~ 700	763	-	200	218	-
		3	15					490	1543	50	~~1400~~ 1220	2425	50	280	882	-
		5	29						2666	-		4028	50		1362	50
	32							800	256	-	1000	320	-	200	64	-
	32								256	-		320	-		64	-

Hemmanstal	Registernummer	Littera å kartan	Socken, by och hemman	Delägares namn, hemvist m. m. samt ägobeskrivning	Ägofigurens nummer
1	2	3	4	5	6
5/128	35⁶		Köpinge	A. J. F. Bergstrand	
				åker	2186
				Summa	
27/128	36²		Do	Stahre Arv: Ola Persson	
				äng	2187
				"	2188
				"	2189
				"	2190
				"	2191
				"	2192
				Summa	
1/4	37²		Do	Stora Hammarsgms skrbhus	
				åker	2193
				"	2194
				"	2195
				äng	2196
				"	2197
				"	2198
				Summa	
53/1024	37⁹		Do	Per Mårtensgm i Åhus	
				äng	2199
				"	2200
				åker	2201
				äng	2202
				Summa	

PETTERSONSKA BOKTR. E.FTR. SKARA

Areal								Nuvarande värde			Blivande värde			Förbättringsvärde		
Åker		Äng och odlingsmark		Annan duglig mark		Impediment och högl. mark		pr har	pr ägofigur		pr har	pr ägofigur		pr har	pr ägofigur	
Har	ar	Har	ar	Har	ar	Har	ar	Kr.	Kr.	öre	Kr.	Kr.	öre	Kr.	Kr.	öre
7		8		9		10		11	12		13	14		15	16	
	14							800	112	-	1000	140	-	200	28	-
	14								112	-		140	-		28	-
		3	70					300	1110	-	480 1200	1776	-	180	666	-
		1	28					420	537	60	700 1400	896	-	280	358	40
			14					560	78	40	840 1400	117	60	280	39	20
			74					300	222	-	480 1380	355	20	180	133	20
			40					240	96	-	420 1200	168	-	180	72	-
			19					240	45	60	420 1200	79	80	180	34	20
		6	45						2089	60		3392	60		1303	-
	05							390	19	50	540 600	27	-	150	7	50
1	77							510	991	30	770 1400	1362	90	210	371	70
1	85							630	1165	50	910 1400	1683	50	280	518	-
			65					490	318	50	900 1400	455	-	210	136	50
			20					420	84	-	600 1200	120	-	180	36	-
			42					180	75	60	360 1200	151	20	180	75	60
3	67	1	27						2654	30		3799	60		1145	30
			66					490	813	40	700 1400	1162	-	210	348	60
			46					550	253	-	800 1000	368	-	250	115	-
	04							800	32	-	1000	40	-	200	8	-
			39					750	292	50	1000	390	-	250	97	50
	04	2	51						1390	90		1960	-		569	10

Hemmansdel	Registernummer	Littera å kartan	Socken, by och hemman	Delägares namn, hemvist m. m. samt ägobeskrivning	Ägofigurens nummer
1	2	3	4	5	6
1/4	38 2		Kyssinge	Ola Åkesson	
				åker	2203
				äng	2204
				Summa	
57/256	384		do	Anders Mårtensson	
				äng	2205
				"	2206
				"	2207
				"	2208
				åker	2209
				äng	2210
				Summa	
489/2048	394		do	Ola Åkesson	
				åker	2211
				äng	2212
				"	2213
				"	2214
				Summa	
3/32	398		do	Anna Dahlbergs dödbo och	
				Håkan Svenssons dödbo.	
				äng	2215
				"	2216
				"	2217
				"	2218
				"	2219
				Summa	

PETTERSONSKA BOKTR. E. F. I. R.
SKARA

379477

Areal								Nuvarande värde			Blivande värde			Förbättringsvärde		
Aker		Äng och odlingsmark		Annan duglig mark		Impediment och högl. mark		pr har	pr ägofigur		pr har	pr ägofigur		pr har	pr ägofigur	
Har	ar	Har	ar	Har	ar	Har	ar	Kr.	Kr.	öre	Kr.	Kr.	öre	Kr.	Kr.	öre
7		8		9		10		11	12		13	14		15	16	
2	90							390	1131	-	~~400~~ 370	1653	-	180	522	-
			20					240	48	-	~~400~~ 390	78	-	150	30	-
2	90		20						1179	-		1731	-		552	-
			96					550	418	-	~~400~~ 350	646	-	300	228	-
			72					450	324	-	~~400~~ 360	504	-	250	180	-
		1	33					490	651	70	~~400~~ 370	1024	10	280	372	40
		1	02					420	428	40	~~400~~ 630	642	60	210	214	20
	68							560	380	80	~~400~~ 840	571	20	280	190	40
			09					350	31	50	~~400~~ 560	90	40	210	18	90
	68	3	92						2234	40		3438	30		1203	90
	47							1190	559	30	1400	658	-	210	98	70
		1	46					910	1328	60	~~1400~~ 1330	1941	80	420	613	20
			94					700	658	-	~~1400~~ 1050	987	-	350	329	-
		2	41					490	1180	90	~~1400~~ 970	1855	70	280	674	80
	47	4	81						3726	80		5442	50		1715	90
		1	24					490	607	60	~~1400~~ 700	868	-	210	260	40
		1	11					700	777	-	~~1400~~ 1050	1165	50	350	388	50
		1	10					1120	1232	-	1400	1540	-	280	308	-
			73					1190	868	70	1400	1022	-	210	153	30
		1	00					980	980	-	~~1400~~ 1330	1330	-	350	350	-
		5	18						4465	30		5925	50		1460	20

Hemmanstal	Registernummer	Littera å kartan	Socken, by och hemman	Delägares namn, hemvist m. m. samt ägobeskrivning	Ägofigurens nummer
1	2	3	4	5	6
119/256	40 2		Köpinge	Statu. Arr: Ola Persson	
				äng	2220
				"	2221
				"	2222
				"	2223
				"	2224
				"	2225
				"	2226
				"	2227
				"	2228
				"	2229
				"	2230
				åker	2231
				äng	2232
				åker	2233
				äng	2234
				"	2235
				"	2236
				väg	2237
				åker	2238
				Summa	
1/4	41 2		Do	Per Håkansson	
				äng	2239
				"	2240
				"	2241
				"	2242
				Summa	

PETTERSONSKA LÖKTRYCKERIET
SKARA

Areal								Nuvarande värde			Blivande värde			Förbättringsvärde		
Aker		Äng och odlingsmark		Annan duglig mark		Impediment och högl. mark		pr har	pr ägofigur		pr har	pr ägofigur		pr har	pr ägofigur	
Har	ar	Har	ar	Har	ar	Har	ar	Kr.	Kr.	öre	Kr.	Kr.	öre	Kr.	Kr.	öre
7		8		9		10		11	12		13	14		15	16	
			42					240	100	80	~~420 1200~~	176	40	180	75	60
			56					360	201	60	~~540 1800~~	302	40	180	100	80
			30					280	84	-	~~490 1400~~	147	-	210	63	-
			30					280	84	-	~~490 1400~~	147	-	210	63	-
		2	92					180	525	60	~~360 1200~~	1051	20	180	525	60
			51					180	91	80	~~360 1200~~	183	60	180	91	80
			20					210	42	-	~~420 1400~~	84	-	210	42	-
			89					180	160	20	~~360 1200~~	320	40	180	160	20
			59					350	206	50	~~560 1400~~	330	40	210	123	90
			36					490	176	40	~~320 1400~~	277	20	280	100	80
			50					450	225	-	600	300	-	150	75	-
	42							450	189	-	600	252	-	150	63	-
			59					700	413	-	~~1050 1400~~	619	50	350	206	50
	60							390	234	-	600	360	-	210	126	-
			28					360	100	80	~~540 600~~	151	20	180	50	40
			20					180	36	-	~~360 1200~~	72	-	180	36	-
			59					280	165	20	~~490 1400~~	289	10	210	123	90
						45										
1	29							700	903	-	~~1120 1400~~	1444	80	420	541	80
2	31	9	21			45			3938	90		6508	20		2569	30
			154					490	754	60	~~840 1400~~	1293	60	350	539	-
			170					300	510	-	~~500 1000~~	850	-	200	340	-
			169					300	507	-	~~540 1200~~	912	60	240	405	60
			31					240	74	40	~~420 1200~~	130	20	180	55	80
		5	24						1846	-		3186	40		1340	40

Hemmanstal	Registernummer	Littera å kartan	Socken, by och hemman	Delägares namn, hemvist m. m. samt ägobeskrivning	Ägofigurens nummer
1	2	3	4	5	6
1/4	41 3		Kjesinge (Skogstorp)	Jör Håkansson	
				äng	2243
				"	2244
				"	2245
				"	2246
				Summa	
5/64	43 4		Jö	Jöns Håkansson	
				äng	2247
				"	2248
				"	2249
				"	2250
				"	2251
				"	2252
				"	2253
				"	2254
				"	2255
				"	2256
				"	2257
				Summa	
15/128	44 7		Jö	Jönn	
				äng	2258
				"	2259
				"	2260
				"	2261
				"	2262
				"	2263
				Summa	

PETTERSONSKA BOKTR. I LEJR. SKARA

Areal								Nuvarande värde			Blivande värde			Förbättringsvärde		
Åker		Äng och odlingsmark		Annan duglig mark		Impediment och högl. mark		pr har	pr ägofigur		pr har	pr ägofigur		pr har	pr ägofigur	
Har	ar	Har	ar	Har	ar	Har	ar	Kr.	Kr.	öre	Kr.	Kr.	öre	Kr.	Kr.	öre
7		8		9		10		11	12		13	14		15	16	
			49					180	88	20	~~1200~~ 360	176	40	180	88	20
		2	00					300	600	-	~~1200~~ 410	960	-	180	360	-
		2	08					300	624	-	~~1000~~ 500	1040	-	200	416	-
		1	19					360	666	40	~~1400~~ 840	999	60	280	333	20
		5	76						1978	60		3176	-		1197	40
		1	76					630	1108	80	~~1400~~ 980	1724	80	350	616	-
		1	18					450	531	-	~~1000~~ 700	826	-	250	295	-
		1	18					360	660	80	~~1400~~ 840	991	20	280	330	40
		1	05					490	514	50	~~1400~~ 980	808	50	280	294	-
			67					350	234	50	~~1000~~ 550	368	50	200	134	-
			09					360	32	40	~~600~~ 540	48	60	180	16	20
		1	10					350	605	-	~~1000~~ 850	935	-	300	330	-
			45					400	180	-	~~1000~~ 650	292	50	250	112	50
			55					360	198	-	~~1200~~ 600	330	-	240	132	-
		2	20					240	528	-	~~1200~~ 480	1056	-	240	528	-
			29					180	52	20	~~200~~ 360	104	40	180	52	20
		10	52						4645	20		7485	50		2840	30
			72					180	129	60	~~1200~~ 360	259	20	180	129	60
		2	95					240	708	-	~~1200~~ 420	1239	-	180	531	-
			30					360	108	-	~~1200~~ 600	180	-	240	72	-
		2	45					300	735	-	~~1000~~ 500	1225	-	200	490	-
		2	58					300	774	-	~~1000~~ 500	1290	-	200	516	-
		1	60					560	896	-	~~1400~~ 910	1456	-	350	560	-
		10	60						3350	60		5649	20		2298	60

Hemmanstal	Registernummer	Littera å kartan	Socken, by och hemman	Delägares namn, hemvist m. m. samt ägobeskrivning	Ägofigurens nummer
1	2	3	4	5	6
1/4	45 2		Köpinge	Jöns Persson	
				äng	2264
				"	2265
				"	2266
				"	2267
				Summa	
1/4	45 3		Do (Lunden)	Lars Nilsson	
				åker	2268
				"	2269
				"	2270
				väg	2271
				åker	2272
				"	2273
				"	2274
				"	2275
				"	2276
				"	2277
				"	2278
				"	2279
				"	2280
				"	2281
				"	2282
				"	2283
				"	2284
				"	2285
				"	2286
				Summa	

PETTERSONSKA BOKTRYCKERIET, SKARA

Areal								Nuvarande värde			Blivande värde			Förbättringsvärde		
Aker		Äng och odlingsmark		Annan duglig mark		Impediment och högl. mark		pr har	pr ägofigur		pr har	pr ägofigur		pr har	pr ägofigur	
Har	ar	Har	ar	Har	ar	Har	ar	Kr.	Kr.	öre	Kr.	Kr.	öre	Kr.	Kr.	öre
7		8		9		10		11	12		13	14		15	16	
			52					90	46	80	~~180~~ 100	93	60	90	46	80
			102					180	183	60	~~360~~ 200	367	20	180	183	60
			172					240	412	80	~~360~~ 600	619	20	120	206	40
			210					420	882	-	~~700~~ 1400	1470	-	280	588	-
		5	36						1525	20		2550	-		1024	80
	25							840	210	-	~~1260~~ 1400	315	-	420	105	-
	26							360	93	60	~~570~~ 600	148	20	210	54	60
	12							360	43	20	~~570~~ 600	68	40	210	25	20
							02									
2	19							420	919	80	600	1314	-	180	394	20
2	93							390	1142	70	600	1758	-	210	615	30
	13							360	46	80	~~540~~ 600	70	20	180	23	40
	62							770	477	40	~~1190~~ 1400	737	80	420	260	40
	22							700	154	-	~~1050~~ 1400	231	-	350	77	-
1	21							560	677	60	~~910~~ 1400	1101	10	350	423	50
	36							360	129	60	~~540~~ 600	194	40	180	64	80
	10							360	36	-	~~540~~ 600	54	-	180	18	-
1	09							630	686	70	~~910~~ 1400	991	90	280	305	20
1	51							960	845	60	~~640~~ 1400	1268	40	280	422	80
	14							300	42	-	~~450~~ 600	63	-	150	21	-
	30							300	90	-	~~450~~ 600	135	-	150	45	-
	52							600	212	-	~~950~~ 1000	494	-	350	182	-
1	35							270	364	50	~~450~~ 600	607	50	180	243	-
	22							360	79	20	~~570~~ 600	125	40	210	46	20
13	52						02		6350	70		9677	30		3326	60

Hemmanstal	Registernummer	Littera å kartan	Socken, by och hemman	Delägares namn, hemvist m. m. samt ägobeskrivning	Ägofigurens nummer
1	2	3	4	5	6
1/4	46 a		Köpinge (Ekenäs)	Nils Olsson Ivarsson	
				äng	2287
				"	2288
				"	2289
				"	2290
				åker	2291
				"	2292
				"	2293
				äng	2294
				"	2295
				Summa	
11/128	46 67		do	Ola Håkansson	
				äng	2296
				kärr	2297
				åker	2298
				äng	2299
				åker	2300
				"	2301
				"	2302
				äng	2303
				"	2304
				"	2305
				"	2306
				äng	2307
				Summa	
1/4	47 b		do (Prostgården)	Nils Hilding Svensson	
				äng	2308
				åker	2309
				Överföres	

REGISTERSINSKA BOKTR. LETH. SKARA

Areal								Nuvarande värde			Blivande värde			Förbättringsvärde		
Åker		Äng och odlingsmark		Annan duglig mark		Impediment och högl. mark		pr har	pr ägofigur		pr har	pr ägofigur		pr har	pr ägofigur	
Har	ar	Har	ar	Har	ar	Har	ar	Kr.	Kr.	öre	Kr.	Kr.	öre	Kr.	Kr.	öre
7		8		9		10		11	12		13	14		15	16	
			08					200	16	-	~~350~~ 1000	28	-	150	12	-
		1	57					300	471	-	~~480~~ 1200	753	60	180	282	60
		1	64					350	574	-	~~550~~ 1100	902	-	200	328	-
		1	72					490	842	80	~~700~~ 1400	1204	-	210	361	20
1	43							980	1401	40	1400	2002	-	420	600	60
	33							450	148	50	600	198	-	150	49	50
	30							840	252	-	~~1330~~ 1400	399	-	490	147	-
			16					280	44	80	~~490~~ 1400	78	40	210	33	60
			26					270	70	20	~~390~~ 600	101	40	120	31	20
2	06	3	43						3820	70		5166	40		1845	70
			15					240	36	-	~~360~~ 600	54	-	120	18	-
			12					280	33	60	~~490~~ 1400	58	80	210	25	20
	70							770	539	-	~~1190~~ 1400	833	-	420	294	-
							17									
1	44							490	705	60	~~790~~ 1400	1108	80	210	403	20
	71							240	170	40	~~390~~ 600	276	90	150	106	50
1	61							240	386	40	~~360~~ 600	579	60	120	193	20
			69					240	165	60	~~360~~ 600	248	40	120	82	80
		1	20					490	588	-	~~970~~ 1400	924	-	280	336	-
			10					420	42	-	~~900~~ 1400	70	-	280	28	-
		1	09					300	327	-	~~450~~ 1000	490	50	150	163	50
							24									
4	46	3	35				41		2993	60		4644	-		1650	40
		1	63					350	570	50	~~560~~ 1400	912	80	210	342	30
2	43							900	1701	-	~~1050~~ 1400	2551	50	300	850	50
2	43	1	63						2271	50		3464	30		1192	80

Hemmanstal	Registernummer	Littera å kartan	Socken, by och hemman	Delägares namn, hemvist m. m. samt ägobeskrivning	Ägofigurens nummer
1	2	3	4	5	6
				överförd	
				åker	2310
				äng	2311
				åker	2312
				väg	2313
				Summa	
1/4	47[3]		Köpinge	Bonde Bonsson	
				väg	2313a
				äng	2314
				åker	2315
				"	2316
				äng	2317
				Summa	
1/4	48[2]		do	Per Olsson Torbus	
				äng	2318
				"	2319
				"	2320
				"	2321
				"	2322
				"	2323
				"	2324
				Summa	
9/32	part of 48[3]		do	Per Mårtensson	
				äng	2325
				"	2326
				"	2327
				"	2328
				Summa	

PETTERSONSKA BOKTR. LUND
SKARA

Areal								Nuvarande värde			Blivande värde			Förbättringsvärde		
Åker		Äng och odlingsmark		Annan duglig mark		Impediment och högl. mark		pr har	pr ägofigur		pr har	pr ägofigur		pr har	pr ägofigur	
Har	ar	Har	ar	Har	ar	Har	ar	Kr.	Kr.	öre	Kr.	Kr.	öre	Kr.	Kr.	öre
7		8		9		10		11	12		13	14		15	16	
2	43	1	63						2271	50		3464	30		1192	80
1	71							490	837	90	~~1400~~ 270	1316	70	280	478	80
			70					490	343	-	~~1400~~ 270	539	-	280	196	-
	53							490	259	70	~~1400~~ 270	408	10	280	148	40
							01									
4	67	2	33				01		3712	10		5728	10		2016	-
							50									
		2	14					490	1048	60	~~1400~~ 900	1498	-	210	449	40
2	03							490	1239	70	~~1400~~ 900	1771	-	210	531	30
1	22							770	939	40	~~1400~~ 1120	1366	40	350	427	-
		1	45					490	710	50	~~1400~~ 990	1116	50	280	406	-
3	75	3	59				50		3938	20		5751	90		1813	70
			29					270	213	30	~~600~~ 420	331	80	150	118	50
		1	71					360	615	60	~~1300~~ 650	1026	-	240	410	40
			22					240	52	80	~~1300~~ 420	92	40	180	39	60
			11					180	19	80	~~600~~ 270	29	70	90	9	90
			83					420	348	60	~~1400~~ 900	581	-	280	232	40
			37					230	92	50	~~1000~~ 400	148	-	150	55	50
			84					630	529	20	~~1400~~ 910	764	40	280	235	20
		4	87						1871	80		2973	30		1101	50
			41					800	328	-	1000	410	-	200	82	-
			08					250	60	-	1000	80	-	250	20	-
			11					900	555	-	~~1000~~ 950	832	50	250	277	50
		2	84					490	1391	60	~~1400~~ 990	2186	80	280	795	20
		4	44						2334	60		3509	30		1174	70

Hemmanstal	Registernummer	Littera å kartan	Socken, by och hemman	Delägares namn, hemvist m. m. samt ägobeskrivning	Ägofigurens nummer
1	2	3	4	5	6
30	49'		Köpinge	Anders Andersson	
			(Hasnbacken)	äng	2329
				"	2330
				"	2331
				Summa	
27/10	50²		Köpinge (Hage)	Per Olsons Norrbus	
				åker	2332
				"	2333
				"	2334
				Summa	
	51³		Do	Ola Åkesson	
				äng	2335
				"	2336
				"	2337
				Summa	
		15	Do	Uppland vid Helgeå	
				äng	2339
				"	2340
				"	2341
				"	2342
				"	2343
				"	2344
				"	2345
				"	2346
				"	2347
				göl	2348
				Summa	

PETTERSONSKA BOKTRYCKERIET. SKARA

Areal								Nuvarande värde			Blivande värde			Förbättringsvärde		
Aker		Äng och odlingsmark		Annan duglig mark		Impediment och högl. mark		pr har	pr ägofigur		pr har	pr ägofigur		pr har	pr ägofigur	
Har	ar	Har	ar	Har	ar	Har	ar	Kr.	Kr.	öre	Kr.	Kr.	öre	Kr.	Kr.	öre
7		8		9		10		11	12		13	14		15	16	
		2	30					560	1288	-	~~1400~~ 840	1932	-	280	644	-
		1	18					550	590	-	~~1100~~ 700	826	-	200	236	-
		1	42					650	923	-	~~1300~~ 900	1278	-	250	355	-
		4	90						2801	-		4036	-		1235	-
1	68							600	1008	-	~~1200~~ 850	1428	-	250	420	-
1	16							550	580	-	~~1100~~ 700	812	-	200	232	-
1	95							560	1092	-	~~1400~~ 910	1774	50	350	682	50
4	79								2680	-		4014	50		1334	50
		1	42					240	340	80	~~1200~~ 420	596	40	180	255	60
		2	49					240	597	60	~~1200~~ 420	1045	80	180	448	20
		1	41					180	253	80	~~1200~~ 360	507	60	180	253	80
		5	32						1192	20		2149	80		957	60
			08					240	19	20	~~1200~~ 420	33	60	180	14	40
		1	97					180	354	60	~~1200~~ 360	709	20	180	354	60
		1	51					240	362	40	~~1200~~ 360	543	60	120	181	20
		2	90					240	696	-	~~1200~~ 420	1218	-	180	522	-
			29					240	69	60	~~1200~~ 420	121	80	180	52	20
		5	75					280	1610	-	~~1400~~ 490	2817	50	210	1207	50
			65					240	156	-	~~1200~~ 420	273	-	180	117	-
		2	32					240	556	80	~~1200~~ 420	974	40	180	417	60
		1	41					120	169	20	~~1000~~ 700	423	-	180	253	80
							50									
		16	88				50		3993	80		7114	10		3120	30

Hemmanstal	Registernummer	Littera å kartan	Socken, by och hemman	Delägares namn, hemvist m. m. samt ägobeskrivning	Ägofigurens nummer
1	2	3	4	5	6
1/8	42'		Köpinge	Greve Klemedssons arvingar	
				åker	2349
				"	2350
				Summa	
			Norra Åsums socken		
		2	Broby	"Skiftad mossmark" omfattar	
				skiften till 2⁵, 2⁶, 5², 6², 16³, 16⁴,	
				16⁶, 19⁴, 19⁵, 19⁶, 20⁴, 20⁵, 22⁴ och 22⁵	
				äng	2351
				"	2352
				"	2353
				"	2354
				"	2355
				"	2356
				"	2357
				"	2358
				"	2359
				"	2360
				"	2361
				"	2362
				"	2363
				"	2364
				"	2365
				"	2366
				"	2367
				"	2368
				Summa	

PETTERSONSKA DÖKTR EFTR, SKARA

Areal								Nuvarande värde			Blivande värde			Förbättringsvärde		
Åker		Äng och odlingsmark		Annan duglig mark		Impediment och högl. mark		pr har	pr ägofigur		pr har	pr ägofigur		pr har	pr ägofigur	
Har	ar	Har	ar	Har	ar	Har	ar	Kr.	Kr.	öre	Kr.	Kr.	öre	Kr.	Kr.	öre
7		8		9		10		11	12		13	14		15	16	
	70							480	336	-	600	420	-	120	84	-
	61							450	274	50	600	366	-	150	91	50
1	31								610	50		786	-		175	50
			78					420	327	60	600	468	-	180	140	40
			52					450	234	-	~~1000~~ 900	364	-	250	130	-
		3	72					300	1116	-	~~1000~~ 450	1674	-	150	558	-
		1	40					300	420	-	~~1000~~ 500	700	-	200	280	-
		3	26					200	652	-	~~1000~~ 350	1141	-	150	489	-
		1	75					250	437	50	~~1000~~ 400	700	-	150	262	50
			90					420	378	-	~~1400~~ 900	630	-	280	252	-
		1	71					150	256	50	~~1000~~ 350	598	50	200	342	-
			68					350	238	-	~~1400~~ 380	380	80	210	142	80
		3	91					280	1094	80	~~1400~~ 490	1915	90	210	821	10
		1	29					180	232	20	~~1200~~ 420	541	80	240	309	60
			44					420	184	80	600	264	-	180	79	20
			20					250	50	-	~~1000~~ 450	90	-	200	40	-
		2	31					180	415	80	~~1200~~ 540	970	20	240	554	40
			30					150	45	-	~~1000~~ 300	90	-	150	45	-
		3	75					200	750	-	~~1000~~ 350	1312	50	150	562	50
			08					150	12	-	~~1000~~ 300	24	-	150	12	-
		1	66					180	298	80	~~1200~~ 420	697	20	240	398	40
		28	66						7143	-		12561	90		5418	90

Hemmantal	Registernummer	Littera å kartan	Socken, by och hemman	Delägares namn, hemvist m. m. samt ägobeskrivning	Ägofigurens nummer
1	2	3	4	5	6
		28	Hörby	Upplandsäng, tillhör 2:5 o 2:6 Karl Alg. Olsson	
				äng	2371
				upplandsäng	2372
				Summa	
1/12	2³	gemensamma	Gö	Per Jakobsson	
1/6	13²	ägoridd			
				upplandsäng	2373
				äng	2374
				"	2375
				upplandsäng	2376
				äng	2377
				upplandsäng	2378
				"	2379
				äng	2380
				"	2381
				"	2382
				"	2383
				"	2384
				"	2385
				"	2386
				"	2387
				"	2388
				"	2389
				odlingsmark	2390
				åker	2391
				"	2392
				"	2393
				väg	2394
				Överföres	

PETTERSONSKA TÖKTRYCKERIET, SKARA

Areal								Nuvarande värde			Blivande värde			Förbättringsvärde		
Åker		Äng och odlingsmark		Annan duglig mark		Impediment och högl. mark		pr har	pr ägofigur		pr har	pr ägofigur		pr har	pr ägofigur	
Har	ar	Har	ar	Har	ar	Har	ar	Kr.	Kr.	öre	Kr.	Kr.	öre	Kr.	Kr.	öre
7		8		9		10		11	12		13	14		15	16	
			12					120	14	40	~~1200~~ 360	43	20	240	28	80
		3	04					-			~~200~~ 30	151	20	30	151	20
		3	16						14	40		194	40		180	-
		4	51					40	180	40	~~400~~ 120	541	20	80	360	80
		1	96					60	117	60	~~600~~ 180	352	80	120	235	20
		1	60					60	96	-	~~600~~ 180	288	-	120	192	-
			20					40	8	-	~~400~~ 120	24	-	80	16	-
		1	22					30	36	60	~~600~~ 150	183	-	120	146	40
			39					20	7	80	~~400~~ 100	39	-	80	31	20
			86					100	86	-	~~400~~ 160	137	60	60	51	60
		3	36					120	403	20	~~600~~ 240	806	40	120	403	20
		2	03					180	365	40	~~600~~ 300	609	-	120	243	60
		1	35					300	405	-	~~600~~ 540	729	-	240	324	-
		2	43					240	583	20	~~600~~ 390	947	70	150	364	50
		3	04					240	729	60	~~600~~ 390	1185	60	150	456	-
		14	72					150	2208	-	~~600~~ 270	3974	40	120	1766	40
		1	72					150	258	-	~~600~~ 300	516	-	150	258	-
			78					150	117	-	~~600~~ 270	210	60	120	93	60
			90					240	216	-	~~600~~ 390	351	-	150	135	-
		1	06					300	318	-	~~600~~ 480	508	80	180	190	80
			40					240	96	-	~~600~~ 420	168	-	180	72	-
	42							300	126	-	~~600~~ 540	226	80	240	100	80
	62							700	434	-	~~1400~~ 1190	737	80	490	303	80
	31							300	93	-	~~600~~ 480	148	80	180	55	80
							05									
1	35	42	55				05		6884	80		12685	50		5800	70

Hemmanstal	Registernummer	Littera å kartan	Socken, by och hemman	Delägares namn, hemvist m. m. samt ägobeskrivning	Ägofigurens nummer
1	2	3	4	5	6
				Överjört	
				åker	2395
				"	2396
				"	2397
				"	2398
				"	2399
				"	2400
				upplandsing	2401
				"	2402
				Summa	
1/8	25		Gorby	Karl Algot Olsson	
				äng	2403
				"	2404
				åker	2405
				"	2406
				Summa	
1/16	27		Dr	Djurs	
				åker	2407
				äng	2408
				"	2409
				Summa	
		15	Dr	Tillsvn 2:a, 2:a, 10:3 och 20:4 Karl Algot Olsson & Anton Olsson	
				upplandsing	2369
				"	2370
				"	2410
				"	2411
				"	2412
				Summa	

PETTERSONSKA BOKTR. LTD:P.
SKARA

Areal								Nuvarande värde			Blivande värde			Förbättringsvärde		
Aker		Äng och odlingsmark		Annan duglig mark		Impediment och högl. mark		pr har	pr ägofigur		pr har	pr ägofigur		pr har	pr ägofigur	
Har	ar	Har	ar	Har	ar	Har	ar	Kr.	Kr.	öre	Kr.	Kr.	öre	Kr.	Kr.	öre
7		8		9		10		11	12		13	14		15	16	
1	35	42	23				05		6884	80		12685	50		5800	70
1	62							300	486	-	510 600	826	20	210	340	20
2	26							360	813	60	570 600	1288	30	210	474	60
1	10							210	210	-	390 600	390	-	180	180	-
	61							390	237	90	600	366	-	210	128	10
1	78							330	589	40	540 600	961	20	210	373	80
1	48							300	444	-	540 600	799	20	240	355	20
			09					180	9	-	160 400	14	40	60	5	40
			48					20	9	60	140 400	48	-	80	38	40
10	10	43	10				05		9682	30		17378	90		7696	40
			12					210	25	20	420 1400	50	40	210	25	20
			85					420	357	-	970 1400	654	50	350	297	50
	62							560	347	20	980 1400	607	60	420	260	40
	30							390	117	-	600	180	-	210	63	-
	92		97						846	40		1492	50		646	10
1	05							700	735	-	1190 1400	1249	50	490	514	50
			75					420	315	-	900 1400	525	-	280	210	-
			20					140	28	-	420 1400	84	-	280	56	-
1	05		95						1078	-		1858	50		780	50
			14					80	11	20	160 400	22	40	80	11	20
			18					60	10	80	140 400	25	20	80	14	40
		1	03					60	61	80	140 400	144	20	80	82	40
			70					80	56	-	140 400	98	-	60	42	-
			07					80	5	60	60 400	11	20	80	5	60
		2	12						145	40		301	-		155	60

Hemmanstal	Registernummer	Littera å kartan	Socken, by och hemman	Delägares namn, hemvist m. m. samt ägobeskrivning	Ägofigurens nummer
1	2	3	4	5	6
1/6	32		Ytterby	Per Anton Matthism	
				uppländning	2413
				"	2414
				äng	2415
				"	2416
				"	2417
				"	2418
				åker	2419
				väg	2420
				Summa	
1/6	33		Do	Nils Svensson	
				uppländning	2421
				"	2422
				äng	2423
				"	2424
				"	2425
				"	2426
				Summa	
1/6	41		Do	Einar och Olof Alfred Olsson	
				åker	2427
				"	2428
				äng	2429
				Summa	
		14	Do	Tillhör 4/20, Einar o Olof Alfred Olsson	
				uppländning	2430
				"	2431
				Summa	

PETTERSONSKA BOKTRYCKERIET, STOCKHOLM

Areal								Nuvarande värde			Blivande värde			Förbättringsvärde		
Åker		Äng och odlingsmark		Annan duglig mark		Impediment och högl. mark		pr har	pr ägofigur		pr har	pr ägofigur		pr har	pr ägofigur	
Har	ar	Har	ar	Har	ar	Har	ar	Kr.	Kr.	öre	Kr.	Kr.	öre	Kr.	Kr.	öre
7		8		9		10		11	12		13	14		15	16	
		1	13					-			~~200~~ 50	51	50	50	56	50
			23					80	18	40	~~400~~ 140	32	20	60	13	80
			10					180	18	-	~~1200~~ 420	42	-	240	24	-
		2	41					150	361	50	~~600~~ 210	723	-	150	361	50
		2	71					280	758	80	~~1400~~ 560	1517	60	280	758	80
		1	31					120	157	20	~~600~~ 240	314	40	120	157	20
	12							360	43	20	600	72	-	240	28	80
							28									
	12	7	89				28		1357	10		2757	70		1400	60
			76					-	-	-	~~200~~ 30	22	10	30	22	80
			21					80	16	80	~~400~~ 140	29	40	60	12	60
			39					240	93	60	~~1200~~ 480	187	20	240	93	60
		3	68					120	441	60	~~600~~ 240	883	20	120	441	60
		3	27					210	686	70	~~1400~~ 490	1602	30	280	915	60
		1	59					180	286	20	~~600~~ 300	477	-	120	190	80
		9	90						1524	90		3201	90		1677	-
	31							650	201	50	1000	310	-	350	108	50
	65							700	455	-	~~1400~~ 560	819	-	560	364	-
		2	14					350	749	-	~~1400~~ 630	1348	20	280	599	20
	96	2	14						1405	50		2477	20		1071	70
			79					60	47	40	~~400~~ 140	110	60	80	63	20
			77					80	61	60	~~400~~ 160	123	20	80	61	60
		1	56						109	-		233	80		124	80

Hemmanstal	Registernummer	Littera & kartan	Socken, by och hemman	Delägares namn, hemvist m. m. samt ägobeskrivning	Ägofigurens nummer
1	2	3	4	5	6
		3	Ärby	Samf. f. d. ry Hartop F sandtag	
				sandtag Förb. ej	2431a
				" "	2431b
				Summa	
1/4, 1/12	5:2,6c		Dr (Vista gård)	Gunnar Larsson, Stockholm	
				äng	2432a
				åker	2432b
				"	2432c
				"	2433
				äng	2434
				åker	2435
				"	2436
				äng	2437
				"	2438
				"	2439
				åker	2440a
				"	2440b
				"	2441a
				"	2441b
				uppplandning	2454
				"	2455
				Summa	
1/12, 1/16	5:3,21c		Dr	Nils Larsson	
				uppplandning	2445
				äng	2446
				"	2447
				"	2448
				Överförs	

PETTERSONSKA TÖKTRYCKERIET, KRISTIANSTAD

Areal								Nuvarande värde			Blivande värde			Förbättringsvärde		
Åker		Äng och odlingsmark		Annan duglig mark		Impediment och högl. mark		pr har	pr ägofigur		pr har	pr ägofigur		pr har	pr ägofigur	
Har	ar	Har	ar	Har	ar	Har	ar	Kr.	Kr.	öre	Kr.	Kr.	öre	Kr.	Kr.	öre
7		8		9		10		11	12		13	14		15	16	
							42									
							22									
							64									
		1	02					420	428	40	600	612	-	180	183	60
	91							420	319	20	600	456	-	180	136	80
	28							700	196	-	1000	280	-	300	84	-
	19							700	133	-	1000	190	-	300	57	-
							10									
1	99							650	1163	50	1000	1790	-	350	626	50
1	79							700	1253	-	~~1490~~ 1490	2130	10	490	877	10
		1	03					490	504	70	~~1400~~ 770	793	10	280	288	40
		1	83					420	768	60	~~1400~~ 900	1281	-	280	512	40
			07					420	29	40	~~1400~~ 630	44	10	210	14	70
	38							980	372	40	1400	532	-	420	159	60
	08							420	33	60	600	48	-	180	14	40
	47							720	338	40	1200	564	-	480	225	60
	80							360	288	-	600	480	-	240	192	-
		1	57					60	94	20	~~400~~ 140	219	80	80	125	60
		1	48					100	148	-	~~400~~ 160	236	80	60	88	80
6	54	7	10				10		6070	40		9656	90		3586	50
			25					80	20	-	~~400~~ 160	40	-	80	20	-
			60					350	210	-	~~1400~~ 630	378	-	280	168	-
		4	10					120	480	-	~~600~~ 240	960	-	120	480	-
			50					120	60	-	~~600~~ 240	120	-	120	60	-
		5	35						770	-		1498	-		728	-

Hemmanstal	Registernummer	Littera å kartan	Socken, by och hemman	Delägares namn, hemvist m. m. samt ägobeskrivning	Ägofigurens nummer
1	2	3	4	5	6
				Öfverf't	
				äng	2449
				"	2451
				äng	2452
				äng	2453
				Summa	
		22	Hörby	Jillström 5/3, 21/2 o 22/5 Nils Larsson	
				uppplandning	2442
				"	2443
				"	2444
				Summa	
1/12	6/3		Do	K. Olsson Lindeberg	
				äng	2436
				"	2457
				kalkar	2458
				"	2459
				äng	2460
				"	2461
				"	2462
				åker	2463
				uppplandning	2485
				"	2486
				Summa	
1/6, 1/6	6/11 2		Do	Sigfrid Jönsson	
				äng	2468
				"	2469
				Öfverföres	

Areal								Nuvarande värde			Blivande värde			Förbättringsvärde		
Aker		Äng och odlingsmark		Annan duglig mark		Impediment och högl. mark		pr har	pr ägofigur		pr har	pr ägofigur		pr har	pr ägofigur	
Har	ar	Har	ar	Har	ar	Har	ar	Kr.	Kr.	öre	Kr.	Kr.	öre	Kr.	Kr.	öre
7		8		9		10		11	12		13	14		15	16	
		5	35						770	-		1498	-		728	-
			10					210	21	-	360 / 600	36	-	150	15	-
		3	52					420	1478	40	770 / 1400	2710	40	350	1232	-
							25									
		5	80					180	1044	-	300 / 600	1740	-	120	696	-
		14	77				25		3313	40		5984	40		2671	-
		3	61					20	72	20	100 / 400	361	-	80	288	80
		1	42					20	28	40	100 / 400	142	-	80	113	60
			66					20	13	20	100 / 400	66	-	80	52	80
		5	69						113	80		569	-		455	20
			68					280	190	40	560 / 1400	380	80	280	190	40
			29					120	34	80	240 / 600	69	60	120	34	80
		1	09					80	87	20	140 / 440	152	60	60	65	40
		2	05					60	123	-	120 / 400	246	-	60	123	-
			33					280	92	40	560 / 1400	184	80	280	92	40
			28					210	58	80	490 / 1400	137	20	280	78	40
			70					300	210	-	550 / 1400	385	-	250	175	-
	20							360	72	-	600	120	-	240	48	-
		1	53					-	-	-	30 / 200	46	50	30	46	50
		1	05					-	-	-	30 / 200	31	50	30	31	50
	20	8	02						868	60		1754	-		885	40
		1	36					60	81	60	180 / 600	244	80	120	163	20
		2	55					150	382	50	300 / 600	765	-	150	382	50
		3	91						464	10		1009	80		545	70

Hemmanstal	Registernummer	Littera å kartan	Socken, by och hemman	Delägares namn, hemvist m. m. samt ägobeskrivning	Ägofigurens nummer
1	2	3	4	5	6
				Övrefors	
				äng	2470
				"	2471
				"	2472
				"	2473
				"	2474
				"	2475
				"	2476
				"	2477
				åker	2478
				"	2479
				"	2480
				"	2481
				"	2482
				"	2483
				våg	2484
				Summa	
		19	Hvrby	Gillrör 6/4, 11/2 o. 20/3 Sigfrid Jönsm	
				uppslaudning	2464
				"	2465
				"	2466
				"	2467
				Summa	
1/4 2/9	8/2, 17/2		Sr	Einar o Olof Alfred Olsm	
				uppslaudning	2487
				"	2488
				äng	2489
				Övrefors	

Areal								Nuvarande värde			Blivande värde			Förbättringsvärde		
Åker		Äng och odlingsmark		Annan duglig mark		Impediment och högl. mark		pr har	pr ägofigur		pr har	pr ägofigur		pr har	pr ägofigur	
Har	ar	Har	ar	Har	ar	Har	ar	Kr.	Kr.	öre	Kr.	Kr.	öre	Kr.	Kr.	öre
7		8		9		10		11	12		13	14		15	16	
		3	91						464	10		1009	80		545	70
		1	16					120	139	20	~~240~~ 200	278	40	120	139	20
			94					180	169	20	~~350~~ 300	282	-	120	112	80
		1	23					240	295	20	~~420~~ 600	516	60	180	221	40
		1	60					300	480	-	~~510~~ 600	816	-	210	336	-
		1	02					180	183	10	~~300~~ 600	306	-	120	122	40
		1	08					240	259	20	~~420~~ 600	453	60	180	194	40
			70					300	210	-	~~410~~ 600	336	-	180	126	-
			22					360	79	20	~~570~~ 600	125	40	210	46	20
	90							420	378	-	600	540	-	180	162	-
2	93							420	1230	60	600	1758	-	180	527	40
1	29							300	387	-	~~480~~ 600	619	20	180	232	20
2	20							420	924	-	600	1320	-	180	396	-
1	32							360	475	20	600	792	-	240	316	80
1	16							300	348	-	~~540~~ 600	626	40	240	278	40
							65									
9	80	11	86				65		6022	50		9779	40		3356	90
		2	25					40	90	-	~~120~~ 400	270	-	80	180	-
			29					80	23	20	~~160~~ 400	46	40	80	23	20
		1	22					120	206	40	~~320~~ 400	378	40	100	172	-
		1	17					60	70	20	~~120~~ 400	140	40	60	70	20
		5	43						389	80		835	20		445	40
			10					20	2	-	~~100~~ 400	10	-	80	8	-
		4	30					20	86	-	~~100~~ 400	430	-	80	344	-
			19					120	22	80	~~360~~ 1200	68	40	240	45	60
		4	59						110	80		508	40		397	60

Hemmanstal	Registernummer	Littera å kartan	Socken, by och hemman	Delägares namn, hemvist m. m. samt ägobeskrivning	Ägofigurens nummer
1	2	3	4	5	6
				Överfört	
				äng	2490
				"	2491
				uppplantering	2492
				"	2493
				"	2494
				äng	2495
				"	2496
				"	2497
				"	2498
				"	2499
				"	2500
				"	2501
				"	2502
				"	2503
				"	2504
				Summa	
1/6 1/9	83 17		Hörby	Håkan Håkansson	
				uppplantering	2505
				"	2506
				äng	2507
				"	2508
				"	2509
				"	2510
				"	2511
				åker	2512
				äng	2513
				"	2514
				Överföres	

Areal								Nuvarande värde			Blivande värde			Förbättringsvärde		
Aker		Äng och odlingsmark		Annan duglig mark		Impediment och högl. mark		pr har	pr ägofigur		pr har	pr ägofigur		pr har	pr ägofigur	
Har	ar	Har	ar	Har	ar	Har	ar	Kr.	Kr.	öre	Kr.	Kr.	öre	Kr.	Kr.	öre
7		8		9		10		11	12		13	14		15	16	
		4	59						110	80		508	40		397	60
			08					180	14	40	~~200~~ 420	33	60	240	19	20
			20					90	18	-	~~100~~ 210	42	-	120	24	-
			35					80	28	-	~~100~~ 140	56	-	80	28	-
			43					100	43	-	~~100~~ 180	77	40	80	34	40
			30					60	18	-	~~100~~ 140	42	-	80	24	-
		3	86					120	463	20	~~200~~ 240	926	40	120	463	20
		3	78					120	453	60	~~100~~ 240	907	20	120	453	60
		2	39					240	573	60	~~100~~ 390	932	10	150	358	50
			62					240	148	80	~~100~~ 390	241	80	150	93	-
		3	05					150	457	50	~~100~~ 270	823	50	120	366	-
			80					210	168	-	~~100~~ 360	288	-	150	120	-
		2	26					120	271	20	~~100~~ 240	542	40	120	271	20
		1	71					150	256	50	~~100~~ 270	461	70	120	205	20
		5	48					180	986	40	~~100~~ 300	1644	-	120	657	60
		3	39					90	305	10	~~100~~ 210	711	90	120	401	80
		33	29						4316	10		8238	40		3922	30
		5	30					-	-	-	~~200~~ 40	212	-	40	212	-
			12					80	9	60	~~100~~ 140	16	80	60	7	20
			50					120	60	-	~~200~~ 360	180	-	240	120	-
			14					120	16	80	~~100~~ 240	33	60	120	16	80
			59					240	141	60	~~200~~ 480	283	20	240	141	60
		2	90					300	870	-	~~200~~ 540	1566	-	240	696	-
			44					420	184	80	~~400~~ 200	308	-	280	123	20
2	29							210	480	90	~~100~~ 360	824	40	150	343	50
			07					240	16	80	~~100~~ 390	27	30	150	10	50
			50					630	315	-	~~100~~ 1050	525	-	420	210	-
2	29	10	56						2095	50		3976	90		1880	80

Hemmanstal	Registernummer	Littera å kartan	Socken, by och hemman	Delägares namn, hemvist m. m. samt ägobeskrivning	Ägofigurens nummer
1	2	3	4	5	6
				Överfört	
				åker	2515
				"	2516
				väg	2517a
				åker	2517b
				Summa	
1/6	9:2		Norby Johnedal	Nils Oskar Andersson	
				uppplandning	2520
				"	2521
				äng	2522
				"	2523
				uppplandning	2524
				äng	2525
				"	2526
				"	2527
				Summa	
1/6	9:3		Do	Nils Svensson	
				uppplandning	2518
				"	2519
				åker	2528
				äng	2529
				"	2530
				"	2531
				åker	2532
				väg	2533
				Summa	

Areal								Nuvarande värde			Blivande värde			Förbättringsvärde		
Åker		Äng och odlingsmark		Annan duglig mark		Impediment och högl. mark		pr har	pr ägofigur		pr har	pr ägofigur		pr har	pr ägofigur	
Har	ar	Har	ar	Har	ar	Har	ar	Kr.	Kr.	öre	Kr.	Kr.	öre	Kr.	Kr.	öre
7		8		9		10		11	12		13	14		15	16	
2	29	10	56						2095	50		3976	30		1880	80
1	80							900	700	-	~~1400~~ 1120	1120	-	420	420	-
	39							300	117	-	~~600~~ 480	187	20	180	70	20
							55	-								
	31							360	111	60	600	186	-	240	74	40
3	99	10	56				55		3024	10		5469	50		2445	40
			29					60	17	40	~~480~~ 120 360	34	80	60	17	40
			62					40	24	80	~~480~~ 120 360	74	40	80	49	60
			30					140	42	-	~~480~~ 420 60	126	-	280	84	-
			64					210	134	40	~~480~~ 420 60	268	80	210	134	40
			21					40	8	40	~~480~~ 420 60	25	20	80	16	80
		2	32					280	649	60	~~1400~~ 560 840	1299	20	280	649	60
			85					490	416	50	~~1400~~ 910 490	654	50	210	238	-
		1	90					180	342	-	~~600~~ 300 300	570	-	120	228	-
		7	13						1635	10		3052	90		1417	80
		1	41					10	14	10	~~280~~ 50 230	70	50	40	56	40
			30					60	18	-	~~400~~ 140 260	42	-	80	24	-
	05							300	15	-	~~600~~ 540 60	27	-	240	12	-
			87					120	104	40	~~1200~~ 960 240	313	20	240	208	80
		2	78					900	834	-	~~1200~~ 540 660	1501	20	240	667	20
		2	41					180	433	80	~~600~~ 300 300	723	-	120	289	20
1	69							300	507	-	~~600~~ 510 90	861	90	210	354	90
							50									
1	74	7	77				50		1926	30		3538	80		1612	50

Hemmanstal	Registernummer	Littera å kartan	Socken, by och hemman	Delägares namn, hemvist m. m. samt ägobeskrivning	Ägofigurens nummer
1	2	3	4	5	6
1/6 1/6	16 21		Frosby (Frosbydal)	Ebbe Mattsson	
				uppbåudning	2534
				"	2535
				"	2536
				"	2537
				äng	2538
				"	2539
				uppbåudning	2540
				äng	2541
				"	2542
				"	2543
				"	2544
				"	2545
				"	2546
				åker	2547a
				"	2547b
				"	2548
				"	2548a
				äng	2549
				"	2550
				åker	2551
				"	2552
				"	2553
				"	2554
				"	2555
				"	2556
				"	2557
				"	2558
				Summa	

Areal								Nuvarande värde			Blivande värde			Förbättringsvärde		
Aker		Äng och odlingsmark		Annan duglig mark		Impediment och högl. mark		pr har	pr ägofigur		pr har	pr ägofigur		pr har	pr ägofigur	
Har	ar	Har	ar	Har	ar	Har	ar	Kr.	Kr.	öre	Kr.	Kr.	öre	Kr.	Kr.	öre
7		8		9		10		11	12		13	14		15	16	
		2	10					60	168	-	~~140~~ 400	392	-	80	224	-
		2	06					80	164	80	~~160~~ 400	329	60	80	164	80
		3	36					100	336	-	~~180~~ 400	604	80	80	268	80
			18					100	18	-	~~160~~ 400	28	80	60	10	80
		4	94					150	741	-	~~270~~ 600	1333	80	120	592	80
		1	70					180	306	-	~~300~~ 600	510	-	120	204	-
			10					80	48	-	~~160~~ 400	96	-	80	48	-
		1	64					150	246	-	~~270~~ 600	442	80	120	196	80
		2	11					150	316	50	~~270~~ 600	569	70	120	253	20
			98					120	117	60	~~240~~ 600	235	20	120	117	60
		1	38					270	372	60	~~450~~ 600	621	-	180	248	40
			72					270	194	40	~~450~~ 600	324	-	180	129	60
			32					420	218	40	~~300~~ 1400	364	-	210	145	10
	53							700	371	-	~~1260~~ 1400	667	80	560	296	80
1	49							360	536	40	600	894	-	240	357	60
	08							360	28	80	600	48	-	240	19	20
	70							600	420	-	~~1080~~ 1200	756	-	480	336	-
		1	30					700	910	-	~~1190~~ 1400	1547	-	490	637	-
			16					270	43	20	~~480~~ 600	76	80	210	33	60
	05							390	19	50	600	30	-	210	11	50
1	50							700	1050	-	~~1120~~ 1400	1680	-	420	630	-
1	04							840	873	60	1400	1456	-	560	582	40
	99							300	237	-	~~540~~ 600	426	60	240	189	60
1	06							420	445	20	600	636	-	180	190	80
2	70							300	810	-	~~540~~ 600	1458	-	240	648	-
	70							420	294	-	600	420	-	180	126	-
	69							300	207	-	~~540~~ 600	372	60	240	165	60
11	33	24	45						9493	-		16320	50		6827	50

Hemmanstal	Registernummer	Littera å kartan	Socken, by och hemman	Delägares namn, hemvist m. m. samt ägobeskrivning	Ägofigurens nummer
1	2	3	4	5	6
1/6	10³		Grebo	Karl Algot Olsson	
				äng	2559
				"	2560
				åker	2561
				Summa	
1/6	11³		Dr	Olof Olsson å nr 15	
				åker	2562
				äng	2563
				åker	2564
				äng	2565
				"	2566
				"	2567
				Summa	
		32	Dr	Tillstöt 11³ och 16⁴, Olof Olsson	
				upplandning	2568
				"	2569
				"	2570
				Summa	
1/3	12¹		Dr	Jonas Nilsson Clarholm	
				äng	2571
				åker	2572
				"	2573
				"	2574
				"	2575
				upplandning	2576
				"	2577
				Summa	

Areal								Nuvarande värde			Blivande värde			Förbättringsvärde		
Aker		Äng och odlingsmark		Annan duglig mark		Impediment och högl. mark		pr har	pr ägofigur		pr har	pr ägofigur		pr har	pr ägofigur	
Har	ar	Har	ar	Har	ar	Har	ar	Kr.	Kr.	öre	Kr.	Kr.	öre	Kr.	Kr.	öre
7		8		9		10		11	12		13	14		15	16	
			20					280	56	-	~~560~~ 280	112	-	280	56	-
			97					490	475	30	~~770~~ 490	746	90	280	271	60
1	98							700	1386	-	~~1120~~ 700	2217	60	420	831	60
1	98	1	17						1917	30		3076	50		1159	20
	30							300	90	-	~~480~~ 300	144	-	180	54	-
		1	50					270	405	-	~~450~~ 270	675	-	180	270	-
	60							240	144	-	~~420~~ 240	252	-	180	108	-
		2	90					150	435	-	~~270~~ 150	783	-	120	348	-
		4	25					240	1020	-	~~480~~ 240	2040	-	240	1020	-
			08					120	9	60	~~360~~ 120	28	80	240	19	20
	90	8	73						2103	60		3922	80		1819	20
		3	88					30	116	40	~~60~~ 30	232	80	30	116	40
		1	75					20	35	-	~~60~~ 20	105	-	40	70	-
			48					80	38	40	~~140~~ 80	67	20	60	28	80
		6	11						189	80		405	-		215	20
		1	64					490	803	60	~~770~~ 490	1262	80	280	459	20
1	31							560	733	60	~~910~~ 560	1192	10	350	458	50
1	63							630	1026	90	~~1120~~ 630	1825	60	490	798	90
0	97							630	611	10	~~1120~~ 630	1086	40	490	475	30
2	18							330	719	40	~~540~~ 330	1177	20	210	457	80
		1	27					60	76	20	~~140~~ 60	177	80	80	101	60
		1	47					60	117	60	~~140~~ 60	205	80	60	88	20
6	09	4	38						4088	40		6927	70		2839	30

Hemmanstal	Registernummer	Littera å kartan	Socken, by och hemman	Delägares namn, hemvist m. m. samt ägobeskrivning	Ägofigurens nummer
1	2	3	4	5	6
1/6	13³		Hooby	Karl Åberg 1/2, Artur Persson 1/2	
				uppländning	2576
				"	2577
				äng	2580
				"	2581
				"	2582
				Summa	
5/8	14²		Do	Einar o Olof Alfred Olsson	
				uppländning	2583
				"	2584
				"	2585
				åker	2586
				äng	2587
				"	2588
				Summa	
1/6, 1/6	14³ 15²		Do	Olof Olsson nr 15	
				uppländning	2589
				"	2590
				äng	2591
				"	2592
				"	2593
				"	2594
				"	2595
				"	2596
				åker	2597
				Summa	

Areal								Nuvarande värde			Blivande värde			Förbättringsvärde		
Åker		Äng och odlingsmark		Annan duglig mark		Impediment och högl. mark		pr har	pr ägofigur		pr har	pr ägofigur		pr har	pr ägofigur	
Har	ar	Har	ar	Har	ar	Har	ar	Kr.	Kr.	öre	Kr.	Kr.	öre	Kr.	Kr.	öre
7		8		9		10		11	12		13	14		15	16	
			92					60	55	20	~~120~~ 100	110	40	60	55	20
			28					80	22	40	~~160~~ 100	44	80	80	22	40
			76					140	106	40	~~420~~ 140	319	20	280	212	80
		2	49					280	697	20	~~560~~ 140	1394	40	280	697	20
		1	49					350	521	50	~~420~~ 140	938	70	280	417	20
		5	94						1402	70		2809	50		1404	80
			44					40	17	60	~~120~~ 100	52	80	80	35	20
		1	95					20	39	-	~~100~~ 100	195	-	80	156	-
		1	35					120	162	-	~~200~~ 100	270	-	80	108	-
2	25							490	1102	50	~~770~~ 140	1732	50	280	630	-
			99					560	442	40	~~140~~ 100	663	60	280	221	20
		3	90					280	1092	-	~~490~~ 140	1911	-	210	819	-
2	25	8	43						2855	50		4824	90		1969	40
		5	84					-	-	-	~~40~~ 200	233	60	40	233	60
			06					80	4	80	~~160~~ 100	9	60	80	4	80
		1	40					120	168	-	~~240~~ 200	336	-	120	168	-
		1	58					300	474	-	~~540~~ 300	853	20	240	379	20
			70					280	196	-	~~560~~ 140	392	-	280	196	-
			49					250	122	50	~~450~~ 100	220	50	200	98	-
		2	02					180	363	60	~~330~~ 100	666	60	150	303	-
			40					560	224	-	~~980~~ 140	392	-	420	168	-
	14							840	117	60	~~1330~~ 140	186	20	490	68	60
	14	12	49						1670	50		3289	70		1619	20

Hemmanstal	Registernummer	Littera å kartan	Socken, by och hemman	Delägares namn, hemvist m. m. samt ägobeskrivning	Ägofigurens nummer
1	2	3	4	5	6
1/6	15[3]		Hörby	Olof Olsson	
				uppländning	2598a
				äng	2598b
				"	2599a
				"	2599b
				"	2600
				åkren	2601
				äng	2602
				"	2603
				Summa	
5/72	16[6]	27	Do	Ola Persson	
				uppländning	2604
				"	2605
				Summa	
1/6	16[3]		Do	Dsmn	
				uppländning	2606
				"	2607
				äng	2608
				"	2609
				"	2610
				"	2611
				"	2612
				"	2613
				Summa	

Areal								Nuvarande värde			Blivande värde			Förbättringsvärde		
Åker		Äng och odlingsmark		Annan duglig mark		Impediment och högl. mark		pr har	pr ägofigur		pr har	pr ägofigur		pr har	pr ägofigur	
Har	ar	Har	ar	Har	ar	Har	ar	Kr.	Kr.	öre	Kr.	Kr.	öre	Kr.	Kr.	öre
7		8		9		10		11	12		13	14		15	16	
		1	00					-	-	-	~~200~~ 30	30	-	30	30	-
		4	89					150	733	50	~~600~~ 220	1320	30	120	586	80
			06					60	3	60	~~1200~~ 300	18	-	240	14	40
		1	60					240	384	-	~~1200~~ 480	768	-	240	384	-
		1	43					280	397	60	~~1400~~ 560	795	20	280	397	60
		1	32					60	99	20	~~400~~ 140	184	80	80	105	60
			80					350	280	-	~~1400~~ 630	504	-	280	224	-
			91					300	153	-	~~1000~~ 500	255	-	200	102	-
		11	60						2030	90		3875	30		1844	40
			60					-	-	-	~~300~~ 30	18	-	30	18	-
		1	03					100	103	-	~~400~~ 180	185	40	80	82	40
		1	63						103	-		203	40		100	40
			49					40	19	60	~~400~~ 120	58	80	80	39	20
			61					60	36	60	~~400~~ 120	73	20	60	36	60
			12					90	10	80	~~600~~ 180	21	60	90	10	80
			70					180	126	-	~~1200~~ 420	294	-	240	168	-
			18					240	43	20	~~1200~~ 420	75	60	180	32	40
			23					210	48	30	~~1400~~ 490	112	70	280	64	40
			98					280	274	40	~~1400~~ 560	548	80	280	274	40
			91					490	445	90	~~1400~~ 770	700	70	280	254	80
		4	22						1004	80		1885	40		880	60

Hemmanstal	Registernummer	Littera å kartan	Socken, by och hemman	Delägares namn, hemvist m. m. samt ägobeskrivning	Ägofigurens nummer
1	2	3	4	5	6
1/12	16⁴		Ärby	Olof Olsson nr 15	
				äng	2614
				"	2615
				"	2616
				Summa	
1/22	16⁷		Dr	Nils Oskar Andersson	
				äng	2617
				"	2618
				"	2619
				"	2620
				Summa	
1/3	18¹		Dr	Håkan Månsson	
				uppländning	2621
				"	2622
				äng	2623
				uppländning	2624
				äng	2625
				"	2626
				åker	2627
				"	2628
				"	2629
				"	2630
				"	2631
				"	2632
				Summa	

Areal								Nuvarande värde			Blivande värde			Förbättringsvärde		
Åker		Äng och odlingsmark		Annan duglig mark		Impediment och högl. mark		pr har	pr ägofigur		pr har	pr ägofigur		pr har	pr ägofigur	
Har	ar	Har	ar	Har	ar	Har	ar	Kr.	Kr.	öre	Kr.	Kr.	öre	Kr.	Kr.	öre
7		8		9		10		11	12		13	14		15	16	
			56					560	313	60	~~1400~~ 980	548	80	420	235	20
			97					280	271	60	~~1400~~ 560	543	20	280	271	60
			47					180	84	60	~~1200~~ 360	169	20	180	84	60
		2	80						669	80		1261	20		591	40
			51					700	357	-	~~1400~~ 1260	642	60	569	285	60
		1	18					280	330	40	~~1400~~ 560	660	80	280	330	40
			15					180	27	-	~~1200~~ 420	63	-	240	36	-
			17					210	35	70	~~1400~~ 490	83	30	280	47	60
		2	01						750	10		1449	70		199	60
		1	72					40	68	80	~~400~~ 120	206	40	80	137	60
			31					10	18	60	~~400~~ 120	37	20	10	18	60
			15					120	18	00	~~600~~ 240	36	-	120	18	-
			04					80	3	20	~~400~~ 160	6	40	80	3	20
			85					420	357	-	~~1400~~ 900	595	-	280	238	-
		1	11					420	466	20	~~1400~~ 900	777	-	280	310	80
1	02							560	571	20	~~1400~~ 910	928	20	350	357	-
1	01							700	702	-	~~1400~~ 1190	1201	90	490	494	90
1	69							630	1064	70	~~1400~~ 1120	1892	80	490	828	10
	63							630	396	90	~~1400~~ 720	705	60	490	308	70
1	74							840	1461	60	~~1400~~ 1330	2314	20	490	852	60
	95							700	665	-	~~1400~~ 1190	1130	50	490	465	50
7	04	4	18						5798	20		9831	20		4033	-

Hemmanstal	Registernummer	Littera å kartan	Socken, by och hemman	Delägares namn, hemvist m. m. samt ägobeskrivning	Ägofigurens nummer
1	2	3	4	5	6
1/6	19²		Hröby	Arvid Jonsson	
				äng	2633
				åker	2634
				"	2635
				äng	2636
				"	2637
				"	2638
				Summa	
		21	Dr	Jfrån 19², 19⁴, o. 19⁶ Arvid Jonsson	
				upplåtelse	2639
				"	2640
				"	2641
				"	2642
				äng	2643
				Summa	
1/9	19⁴		Dr	Arvid Jonsson	
				upplåtelse	2644
				äng	2645
				"	2646
				"	2647
				"	2648
				"	2649
				"	2650
				"	2651
				"	2652
				väg	2653
				åker	2654
				Summa	

Areal								Nuvarande värde			Blivande värde			Förbättringsvärde		
Åker		Äng och odlingsmark		Annan duglig mark		Impediment och högl. mark		pr har	pr ägofigur		pr har	pr ägofigur		pr har	pr ägofigur	
Har	ar	Har	ar	Har	ar	Har	ar	Kr.	Kr.	öre	Kr.	Kr.	öre	Kr.	Kr.	öre
7		8		9		10		11	12		13	14		15	16	
		2	05					420	861	-	~~1400~~ 900	1435	-	280	574	-
	52							560	291	20	~~1400~~ 910	473	20	350	182	-
2	30							300	690	-	~~1700~~ 480	1104	-	180	414	-
		1	68					210	352	80	~~600~~ 330	554	40	120	201	60
		1	09					150	163	50	~~600~~ 270	294	30	120	130	80
		2	14					180	385	20	~~600~~ 300	142	-	120	256	80
2	82	6	96						2743	70		4502	90		1759	20
		1	71					-	-	-	~~300~~ 90	51	30	30	51	30
			62					-	-	-	~~300~~ 90	18	60	30	18	60
		4	42					-	-	-	~~200~~ 40	176	80	40	176	80
			72					100	72	-	~~400~~ 180	129	60	80	57	60
			08					300	24	-	~~1200~~ 540	43	20	240	19	20
		7	55						96	-		419	50		323	50
			35					20	7	-	~~100~~ 100	35	-	80	28	-
		2	70					180	486	-	~~1200~~ 360	972	-	180	486	-
			55					240	132	-	~~1200~~ 480	264	-	240	132	-
			10					10	1	-	~~600~~ 180	18	-	120	12	-
		2	07					240	496	80	~~1200~~ 480	993	60	240	496	80
		2	22					120	266	40	~~600~~ 240	532	80	120	266	40
		1	46					120	175	20	~~600~~ 240	350	40	120	175	20
		1	58					240	379	20	~~600~~ 290	616	20	150	237	-
		2	05					120	246	-	~~600~~ 240	492	-	120	246	-
							41									
	66							240	158	40	~~600~~ 420	277	20	180	118	80
	66	13	08				41		2353	-		4351	20		2198	20

Hemmanstal	Registernummer	Littera å kartan	Socken, by och hemman	Delägares namn, hemvist m. m. samt ägobeskrivning	Ägofigurens nummer
1	2	3	4	5	6
1/36	195		Hörby	Otto Bernhard Brunn	
				åker	2655
				äng	2656a
				"	2656b
				"	2657
				"	2658
				åker	2659
				äng	2660
				Summa	
1/36	196		Dr	Arvid Jensen	
				åker	2661
				äng	2662
				"	2663
				"	2664
				"	2665
				Summa	
		31	Dr	Tillsn 195 o 202 Otto Bernh. Brunn	
				uppplandning	2666
				"	2667
				äng	2668
				Summa	
		18	Dr	Tillsn 20" o 201/2 Olof Nilsson, Antn Olsson	
				uppplandning	2669
				"	2670
				Summa	

Areal								Nuvarande värde			Blivande värde			Förbättringsvärde		
Åker		Äng och odlingsmark		Annan duglig mark		Impediment och högl. mark		pr har	pr ägofigur		pr har	pr ägofigur		pr har	pr ägofigur	
Har	ar	Har	ar	Har	ar	Har	ar	Kr.	Kr.	öre	Kr.	Kr.	öre	Kr.	Kr.	öre
7		8		9		10		11	12		13	14		15	16	
	28							240	67	20	~~420~~ 600	117	60	180	50	40
			30					120	36	-	~~360~~ 300	108	-	240	72	-
			78					240	187	20	~~480~~ 600	374	40	240	187	20
			55					120	66	-	~~240~~ 600	132	-	120	66	-
			39					120	46	80	~~240~~ 600	93	60	120	46	80
	41							240	98	40	~~420~~ 600	172	20	180	73	80
			25					210	82	50	~~330~~ 600	82	50	120	30	-
	69	2	27						554	10		1080	30		526	20
	92							360	259	20	~~570~~ 600	410	40	210	151	20
		1	37					120	164	40	~~360~~ 600	493	20	240	328	80
			63					240	151	20	~~480~~ 600	302	40	240	151	20
			80					180	144	-	~~330~~ 600	264	-	150	120	-
		1	28					240	307	20	~~390~~ 600	499	20	150	192	-
	92	4	08						1026	-		1969	30		943	20
		3	99					-	-	-	~~30~~ 300	113	70	30	113	70
			64					80	51	20	~~160~~ 400	102	40	80	51	20
			29					120	34	80	~~240~~ 600	69	60	120	34	80
		4	22						86	-		285	70		199	70
			07					20	1	40	~~100~~ 400	7	-	80	5	60
			26					100	26	-	~~160~~ 400	41	60	60	15	60
			33						27	40		48	60		21	20

Hemmanstal	Registernummer	Littera å kartan	Socken, by och hemman	Delägares namn, hemvist m. m. samt ägobeskrivning	Ägofigurens nummer
1	2	3	4	5	6
1/6	20²		Ireby	Ester Bernhard Persson	
				äng	2671
				"	2672
				"	2673
				"	2674
				"	2675
				"	2676
				"	2677
				åker	2678
				"	2679
				Summa	
9/192	20⁷		Do	Sigfrid Jönsson	
				äng	2680
				"	2681
				"	2682
				"	2683
				"	2684
				Summa	
1/6	22²		Do	Karl Algot Olsson	
				uppsittsanvisning	2685
				"	2686
				äng	2690
				"	2691
				"	2692
				"	2693
				åker	2694
				Summa	

Areal								Nuvarande värde			Blivande värde			Förbättringsvärde		
Aker		Äng. och odlingsmark		Annan duglig mark		Impediment och högl. mark		pr har	pr ägofigur		pr har	pr ägofigur		pr har	pr ägofigur	
Har	ar	Har	ar	Har	ar	Har	ar	Kr.	Kr.	öre	Kr.	Kr.	öre	Kr.	Kr.	öre
7		8		9		10		11	12		13	14		15	16	
			14					120	16	80	~~200~~ 360	50	40	240	33	60
			57					180	102	60	~~200~~ 420	239	40	240	136	80
		1	48					240	355	20	~~200~~ 480	710	40	340	355	20
		2	90					120	348	-	~~100~~ 240	696	-	120	348	-
		2	38					210	499	80	~~100~~ 360	856	80	150	357	-
		1	60					150	240	-	~~100~~ 270	432	-	120	192	-
			58					270	156	60	~~100~~ 450	261	-	180	104	40
	39							270	105	30	~~100~~ 450	175	50	180	70	20
1	32							180	237	60	~~100~~ 330	435	60	150	198	-
1	91	9	65						2061	90		3857	10		1795	20
			22					120	26	40	~~200~~ 360	99	30	240	52	80
			54					180	97	20	~~200~~ 420	226	80	240	129	60
			96					280	212	80	~~400~~ 560	425	60	280	212	80
			57					420	239	40	~~400~~ 770	438	90	350	199	50
			60					700	420	-	~~400~~ 1190	714	-	490	294	-
		2	69						995	80		1884	50		888	90
		3	30					-	-	-	~~200~~ 30	99	-	30	99	-
			46					100	46	-	~~400~~ 160	73	60	60	27	60
			06					120	7	20	~~100~~ 360	21	60	240	14	40
			59					180	106	20	~~200~~ 420	247	80	240	141	60
			36					420	151	20	~~400~~ 770	277	20	350	126	-
		1	53					560	856	80	~~400~~ 980	1499	40	420	642	60
	44							840	369	60	1400	616	-	560	246	40
	44	6	30						1537	-		2834	60		1297	60

Hemmanstal	Registernummer	Littera å kartan	Socken, by och hemman	Delägares namn, hemvist m. m. samt ägobeskrivning	Ägofigurens nummer
1	2	3	4	5	6
1/12	224		Torby	Nils Jasper	
				uppländning	2687
				"	2688
				äng	2689
				uppländning	2695
				äng	2696
				"	2697
				"	2698
				"	2699
				åker	2705
				Summa	
1/12	225		Dr	Dsmn	
				uppländning	2700a
				äng	2700
				"	2701
				"	2702
				"	2703
				väg	2704
				Summa	
		20	Torby kättpl.	Samf. kättpl.	
				äng	2706
				uppländning	2707
				"	2708
				äng	2709
				Summa	

Areal								Nuvarande värde			Blivande värde			Förbättringsvärde		
Aker		Äng och odlingsmark		Annan duglig mark		Impediment och högl. mark		pr har	pr ägofigur		pr har	pr ägofigur		pr har	pr ägofigur	
Har	ar	Har	ar	Har	ar	Har	ar	Kr.	Kr.	öre	Kr.	Kr.	öre	Kr.	Kr.	öre
7		8		9		10		11	12		13	14		15	16	
			98					-	-	-	~~200~~ 40	31	20	40	31	20
			29					60	17	40	~~400~~ 140	40	60	80	23	20
			06					240	14	40	~~1200~~ 480	28	80	240	14	40
			10					100	10	-	~~400~~ 180	18	-	80	8	-
		1	06					240	254	40	~~1200~~ 480	508	80	240	254	40
		2	08					90	187	20	~~600~~ 210	436	80	120	249	60
		1	98					120	237	60	~~600~~ 240	475	20	120	237	60
		1	98					150	297	-	~~600~~ 270	534	60	120	237	60
	98							360	136	80	600	228	-	240	91	20
	38	8	33						1154	80		2302	-		1147	20
			12					100	12	-	~~400~~ 180	21	60	80	9	60
		2	40					240	576	-	~~1200~~ 480	1152	-	240	576	-
		1	78					120	213	60	~~600~~ 240	427	20	120	213	60
		1	71					120	205	20	~~600~~ 240	410	40	120	205	20
		1	21					150	181	50	~~600~~ 270	326	70	120	145	20
							15									
		7	22				15		1188	30		2337	90		1149	60
			06					60	3	60	~~600~~ 180	10	80	120	7	20
		1	65					60	99	-	~~400~~ 120	198	-	60	99	-
			68					100	68	-	~~400~~ 160	108	80	60	40	80
			84					120	100	80	~~600~~ 240	201	60	120	100	80
		3	23						271	40		519	20		247	10

Hemmansdel	Registernummer	Littera å kartan	Socken, by och hemman	Delägares namn, hemvist m. m. samt ägobeskrivning	Ägofigurens nummer
1	2	3	4	5	6
		24	Hörby	Samfälld	
				uppslagning	2710
				"	2711
				Summa	
1/2	31		Åsum	Hakm. Hr: Gunnar Persson	
				äng	2712
				"	2713
				åker	2714
				äng	2715
				Summa	
1/4	132		Do	Per Larsson	
				äng	2716
				äng	2717
				äng	2718
				"	2719
				"	2720
				åker	2721
				"	2722
				Summa	
	31 22		Do	Samf. hkm 3 o 22 Hakm. Hr. Gunnar Persson	
				uppslagning	2723
				"	2724
				äng	2725
				uppslagning	2726
				Summa	

Hemmanstal	Registernummer	Littera å kartan	Socken, by och hemman	Delägares namn, hemvist m. m. samt ägobeskrivning	Ägofigurens nummer
1	2	3	4	5	6
				öretorp	
				äng	2903
				"	2904
				Summa	
1/8	14³		Åsum	Johnsten Nilsson	
				åker	2905
				äng	2906
				"	2907
				"	2908
				"	2909
				"	2910
				Summa	
1/2	15¹		Do (Granet)	Per Larsson	
				åker	2911
				äng	2912
				"	2913
				"	2914
				"	2915
				"	2916
				"	2917
				"	2918
				"	2919
				Summa	
1/2	16¹		Do Åsumstorp	Stahre Arr: Olof Olsson	
				upplåtelse	2919a
				"	2919b
				Summa	

Areal								Nuvarande värde			Blivande värde			Förbättringsvärde		
Åker		Äng och odlingsmark		Annan duglig mark		Impediment och högl. mark		pr har	pr ägofigur		pr har	pr ägofigur		pr har	pr ägofigur	
Har	ar	Har	ar	Har	ar	Har	ar	Kr.	Kr.	öre	Kr.	Kr.	öre	Kr.	Kr.	öre
7		8		9		10		11	12		13	14		15	16	
1	21							360	435	60	~~570~~ 440	689	70	210	254	10
			29					180	52	20	~~330~~ 300	95	70	150	43	50
		1	46					180	262	80	~~1220~~ 1200	613	20	240	350	40
			06					120	7	20	~~360~~ 1200	21	10	240	14	40
			15					120	18	-	~~360~~ 1200	54	-	240	36	-
1	21	1	96						775	80		1474	20		698	40
			53					80	42	40	~~160~~ 140	84	80	80	42	40
			19					-	-	-	~~40~~ 100	7	60	40	7	60
			72						42	40		92	40		50	-
			32					100	32	-	~~160~~ 140	51	20	60	19	20
			12					-	-	-	~~80~~ 140	9	60	80	9	60
	83							300	249	-	~~510~~ 500	423	30	210	174	30
			19					180	34	20	~~330~~ 310	62	70	150	28	50
		1	05					180	189	-	~~300~~ 300	315	-	120	126	-
			73					150	109	50	~~270~~ 300	197	10	120	87	60
			42					240	100	80	~~480~~ 1200	201	60	240	100	80
			10					300	30	-	~~540~~ 1200	54	-	240	24	-
	83	2	93						744	50		1314	50		570	-
	61							330	201	30	~~570~~ 440	347	70	240	146	40
			06					180	10	80	~~330~~ 300	19	80	150	9	-
			46					150	69	-	~~370~~ 600	124	20	120	55	20
			13					150	19	50	~~370~~ 600	35	10	120	15	60
	61		65						300	60		526	80		226	20

Hemmanstal	Registernummer	Littera å kartan	Socken, by och hemman	Delägares namn, hemvist m. m. samt ägobeskrivning	Ägofigurens nummer
1	2	3	4	5	6
1/4	13³		Åsum	Per Larsson	
				åker	2884
				äng	2885
				"	2886
				"	2887
				"	2888
				Summa	
		ao 23	do	Samf. till 13²/₂₅³ Per Larsson m. fl.	
				uppplandning	2889
				"	2890
				Summa	
1/4	14⁴		do	Ibrahim Nilsson	
				uppplandning	2891
				"	2892
				åker	2893
				äng	2894
				"	2895
				"	2896
				"	2897
				"	2898
				Summa	
1/8	14²		do	Lyssa	
				åker	2899
				äng	2900
				"	2901
				"	2902
				Övertöm	

Areal								Nuvarande värde			Blivande värde			Förbättringsvärde		
Åker		Äng och odlingsmark		Annan duglig mark		Impediment och högl. mark		pr har	pr ägofigur		pr har	pr ägofigur		pr har	pr ägofigur	
Har	ar	Har	ar	Har	ar	Har	ar	Kr.	Kr.	öre	Kr.	Kr.	öre	Kr.	Kr.	öre
7		8		9		10		11	12		13	14		15	16	
	12		97						148	-		381	-		233	-
			10					90	9	-	~~100~~ 210	21	-	120	12	-
			35					150	52	50	~~180~~ 270	94	50	120	42	-
			27					240	64	80	~~200~~ 480	129	60	240	64	80
	12	1	49						274	30		626	10		351	80
	42							310	169	20	~~600~~ 520	267	90	210	98	70
			11					180	19	80	~~100~~ 300	33	-	120	13	20
		1	20					350	420	-	~~1400~~ 300	840	-	350	420	-
		1	01					120	129	60	~~600~~ 240	259	20	120	129	60
	42	2	39						738	60		1400	10		661	50
	51							300	153	-	~~600~~ 470	244	80	180	91	80
		1	23					350	430	50	~~1400~~ 630	774	90	280	344	40
		1	10					120	132	-	~~600~~ 240	264	-	120	132	-
	51	2	33						715	50		1283	70		568	20
			28					-	-	-	~~400~~ 60	16	80	60	16	80
			77					80	61	60	~~400~~ 160	123	20	80	61	60
		1	05						61	60		140	-		78	40
		1	06					40	42	40	~~400~~ 120	127	20	80	84	80
			38					80	30	40	~~400~~ 160	60	80	80	30	40
		1	44						72	80		188	-		115	20

Hemmanstal	Registernummer	Littera å kartan	Socken, by och hemman	Delägares namn, hemvist m. m. samt ägobeskrivning	Ägofigurens nummer
1	2	3	4	5	6
				öfverförd	
				äng	2870
				"	2871
				"	2872
				Summa	
1/8	12⁴		Åsum	Per Larsson	
				åker	2873
				äng	2874
				"	2875
				"	2876
				Summa	
1/8	12⁵		Dr	Samm	
				åker	2877
				äng	2878
				"	2879
				Summa	
		22	Dr	Samf. till 12⁵, 25³ & 25⁶ Per Larsson	m.fl.
				uppländning	2880
				"	2881
				Summa	
		28	Dr	Samf. till 12⁴ & 15¹ Per Larsson	
				uppländning	2882
				"	2883
				Summa	

Areal								Nuvarande värde			Blivande värde			Förbättringsvärde		
Åker		Äng och odlingsmark		Annan duglig mark		Impediment och högl. mark		pr har	pr ägofigur		pr har	pr ägofigur		pr har	pr ägofigur	
Har	ar	Har	ar	Har	ar	Har	ar	Kr.	Kr.	öre	Kr.	Kr.	öre	Kr.	Kr.	öre
7		8		9		10		11	12		13	14		15	16	
	90	1	88				12		1491	10		3028	90		1537	30
			46					240	110	40	~~300~~ 420	220	80	240	110	40
			20					80	16	-	~~400~~ 140	32	-	80	16	-
			41					40	16	40	~~400~~ 120	49	20	80	32	80
	90	1	95				12		1634	40		3330	90		1696	50
	42							330	138	60	~~600~~ 540	226	80	210	88	20
			20					150	30	-	~~600~~ 300	60	-	150	30	-
		1	20					140	118	-	~~1400~~ 420	504	-	280	336	-
			15					90	13	50	~~600~~ 210	31	50	120	18	-
			30					120	36	-	~~600~~ 240	72	-	120	31	-
			40					150	60	-	~~600~~ 270	108	-	120	48	-
			21					240	50	40	~~1200~~ 480	150	80	240	50	40
	42	2	46						496	50		1103	10		606	60
	17							330	56	10	~~600~~ 540	91	80	210	35	90
			07					150	10	50	~~600~~ 300	21	-	150	10	50
			75					210	157	50	~~1400~~ 420	315	-	210	157	50
			09					90	8	10	~~600~~ 210	18	90	120	10	80
			44					120	52	80	~~600~~ 240	105	60	120	52	80
			19					240	45	60	~~1200~~ 480	91	20	240	45	60
	17	1	54						330	60		643	50		312	90
	12							330	39	60	~~600~~ 540	24	80	210	25	20
			06					150	9	-	~~600~~ 300	18	-	150	9	-
			71					140	99	40	~~1400~~ 420	298	20	280	198	80
	12		77						148	-		381	-		233	-

Hemmanstal	Registernummer	Littera å kartan	Socken, by och hemman	Delägares namn, hemvist m. m. samt ägobeskrivning	Ägofigurens nummer
1	2	3	4	5	6
				öfversättning	
				äng	2851
				uppodlandning	2852
				"	2853
				Summa	
1/8	11⁴		Åsum	Anders Nilsson	
				åker	2854
				äng	2855
				"	2856
				"	2857
				"	2858
				"	2859
				"	2860
				Summa	
1/16	11⁵		Dr	Dsmr	
				åker	2861
				äng	2862
				"	2863
				"	2864
				"	2865
				"	2866
				Summa	
1/16	11⁶		Dr	Dsmr	
				åker	2867
				äng	2868
				"	2869
				öfversättes	

Areal								Nuvarande värde			Blivande värde			Förbättringsvärde		
Åker		Äng och odlingsmark		Annan duglig mark		Impediment och högl. mark		pr har	pr ägofigur		pr har	pr ägofigur		pr har	pr ägofigur	
Har	ar	Har	ar	Har	ar	Har	ar	Kr.	Kr.	öre	Kr.	Kr.	öre	Kr.	Kr.	öre
7		8		9		10		11	12		13	14		15	16	
	48							300	144	-	~~480~~ 480	230	40	180	86	40
	20							300	140	-	~~1120~~ 1120	224	-	420	84	-
			29					350	101	50	~~430~~ 430	182	70	280	81	20
		1	50					150	225	-	~~350~~ 350	450	-	150	225	-
			98					150	147	-	~~270~~ 270	264	60	120	117	60
			18					240	43	20	~~480~~ 480	86	40	240	43	20
			39					240	93	60	~~480~~ 480	187	20	240	93	60
	68	3	34						894	30		1625	30		731	-
	52							300	156	-	~~510~~ 510	265	20	210	109	20
	05							700	35	-	~~1190~~ 1190	59	50	490	24	50
			89					420	373	80	~~350~~ 350	623	-	280	249	20
			49					150	73	50	~~350~~ 350	147	-	150	73	50
		1	43					150	214	50	~~350~~ 350	429	-	150	214	50
			10					150	15	-	~~270~~ 270	27	-	120	12	-
			33					300	99	-	~~540~~ 540	178	20	240	79	20
	57	2	24						966	80		1728	90		762	10
	90							360	252	-	~~570~~ 570	399	-	210	147	-
			51					210	107	10	~~360~~ 360	183	60	150	76	50
		2	05					210	430	50	~~1490~~ 1490	1004	50	280	574	-
		2	46					210	516	60	~~1420~~ 1420	1033	20	210	516	60
			66					90	59	40	~~210~~ 210	138	60	120	79	20
							12									
			90					120	108	-	~~240~~ 240	216	-	120	108	-
			30					60	18	-	~~180~~ 180	54	-	120	36	-
	90	6	88				12		1491	60		3028	90		1537	30

Hemmanstal	Registernummer	Littera å kartan	Socken, by och hemman	Delägares namn, hemvist m. m. samt ägobeskrivning	Ägofigurens nummer
1	2	3	4	5	6
3/16	16		Åsum	Per Nilsson	
				åker	2829
				"	2830
				äng	2831
				"	2832
				"	2833
				"	2834
				"	2835
				Summa	
21/128	10		Dr	Per Larsson	
				åker	2836
				"	2837
				äng	2838
				"	2839
				"	2840
				"	2841
				"	2842
				Summa	
1/4	11		Dr	Nils Ljunggren	
				åker	2843
				äng	2844
				"	2845
				"	2846
				"	2847
				Väg	2848
				äng	2849
				"	2850
				överföres	

Areal								Nuvarande värde			Blivande värde			Förbättringsvärde		
Åker		Äng och odlingsmark		Annan duglig mark		Impediment och högl. mark		pr har	pr ägofigur		pr har	pr ägofigur		pr har	pr ägofigur	
Har	ar	Har	ar	Har	ar	Har	ar	Kr.	Kr.	öre	Kr.	Kr.	öre	Kr.	Kr.	öre
7		8		9		10		11	12		13	14		15	16	
			82					-	-	-	~~400~~ 80	65	60	80	65	60
		1	64					100	164	-	~~400~~ 180	295	20	80	131	20
		2	46						164	-		360	80		196	80
			35					210	73	50	~~400~~ 490	171	50	280	98	-
			09					60	5	40	~~400~~ 120	10	80	10	5	40
			31					40	12	40	~~400~~ 120	37	20	80	24	80
			07					80	5	60	~~400~~ 160	11	20	80	5	60
			32					140	44	80	~~400~~ 420	134	40	280	89	60
			14					120	16	80	~~600~~ 240	33	60	120	16	80
			43					300	129	-	~~1200~~ 540	232	20	240	103	20
		1	71						287	50		630	90		343	40
1	15							330	379	50	~~600~~ 520	655	50	240	276	-
			34					120	40	80	~~600~~ 240	81	60	120	40	80
			80					120	96	-	~~600~~ 240	192	-	120	96	-
		1	04					300	312	-	~~1200~~ 480	499	20	180	187	20
			28					300	84	-	~~1200~~ 540	151	20	240	67	20
1	15	2	46						912	30		1579	50		667	20
			40					100	40	-	~~400~~ 180	72	-	80	32	-
			14					-	-	-	~~400~~ 50	11	20	80	11	20
			54						40	-		83	20		43	20

Hemmanstal	Registernummer	Littera å kartan	Socken, by och hemman	Delägares namn, hemvist m. m. samt ägobeskrivning	Ägofigurens nummer
1	2	3	4	5	6
		20	Åsum	Gemf. till 8, 9⁴, 9⁷, 14², 14³ o. 27 Ibrostad Nilsgård	
				upplandsäng	2812
				"	2813
				Summa	2814
	9⁴⁻⁶		Do	Omfattar ägoskiften till 9⁴, 9⁵-9⁶	
1/16				9⁴ Gustaf J. Ekstrand 0.4343 har	
1/8				9⁵ Enne 0.8539 har	
1/16				9⁶ Nils Palm 0.4211 har	
				äng	2815
				vattn	2816
				"	2817
				"	2818
				äng	2819
				"	2820
				"	2821
				Summa	
1/8	9⁷		Do	Ibrostad Nilsgård	
				åker	2822
				äng	2823
				"	2824
				"	2825
				"	2826
				Summa	
		av 21	Do	Gemf. till 10⁴-10⁶ {Enn Skämbrant / Nils Blomm / Per Nilsgård}	
				upplandsäng	2827
				"	2828
				Summa	

Areal								Nuvarande värde			Blivande värde			Förbättringsvärde		
Åker		Äng och odlingsmark		Annan duglig mark		Impediment och högl. mark		pr har	pr ägofigur		pr har	pr ägofigur		pr har	pr ägofigur	
Har	ar	Har	ar	Har	ar	Har	ar	Kr.	Kr.	öre	Kr.	Kr.	öre	Kr.	Kr.	öre
7		8		9		10		11	12		13	14		15	16	
	80							330	264	-	~~600~~ 540	432	-	210	168	-
			24					150	36	-	~~600~~ 270	64	80	120	28	80
		1	42					280	397	60	~~1400~~ 560	795	20	280	397	60
			16					240	38	40	~~1400~~ 490	78	40	250	40	-
			06					200	12	-	~~1400~~ 400	24	-	200	12	-
							07									
			91					120	85	20	~~600~~ 240	170	40	120	85	20
			89					150	133	50	~~600~~ 270	240	30	120	106	80
			18					240	43	20	~~1200~~ 460	86	40	240	43	20
			78					200	156	-	~~800~~ 320	249	60	120	93	60
			29					-	-	-	~~400~~ 60	17	40	60	17	40
	80	4	93				07		1165	90		2158	50		992	60
	11							390	42	90	600	66	-	210	23	10
	04							360	14	40	600	24	-	240	9	60
			60					350	210	-	~~1400~~ 630	378	-	280	168	-
			17					200	34	-	~~1400~~ 400	68	-	200	34	-
			12					150	18	-	~~1400~~ 350	42	-	200	24	-
			16					120	19	20	~~600~~ 240	38	40	120	19	20
			12					120	14	40	~~600~~ 240	28	80	120	14	40
			59					120	70	80	~~600~~ 240	141	60	120	70	80
			09					240	21	60	~~1200~~ 460	43	20	240	21	60
			07					240	16	80	~~1200~~ 460	33	60	240	16	80
	15	1	92						462	10		863	60		401	50

Hemmanstal	Registernummer	Littera å kartan	Socken, by och hemman	Delägares namn, hemvist m. m. samt ägobeskrivning	Ägofigurens nummer
1	2	3	4	5	6
1/4	8:2		Åsum	Per Nilsson	
				åker	2792
				äng	2793
				"	2794
				"	2795
				"	2796
				äng	2797
				äng	2798
				"	2799
				"	2800
				äng och uppblandning	2801
				uppblandning	2802
				Summa	
1/8	8:3		Dr	Per Nilsson	
				åker	2803
				"	2804
				äng	2805
				"	2806
				"	2807
				"	2808
				"	2809
				"	2810
				"	2811
				"	2812
				Summa	

Areal								Nuvarande värde			Blivande värde			Förbättringsvärde		
Aker		Äng och odlingsmark		Annan duglig mark		Impediment och högl. mark		pr har	pr ägofigur		pr har	pr ägofigur		pr har	pr ägofigur	
Har	ar	Har	ar	Har	ar	Har	ar	Kr.	Kr.	öre	Kr.	Kr.	öre	Kr.	Kr.	öre
7		8		9		10		11	12		13	14		15	16	
			14					280	39	20	560 1400	78	40	280	39	20
			13					280	36	40	560 1400	72	80	280	36	40
			18					60	10	80	120 400	21	60	60	10	80
			34					40	13	60	120 400	40	80	80	27	20
			40					280	112	-	560 1400	224	-	280	112	-
			20					120	24	-	240 600	48	-	120	24	-
			48					300	144	-	540 1200	259	20	240	115	20
		1	87						380	-		744	80		364	80
			10					80	8	-	140 400	14	-	60	6	-
			90					20	14	-	100 400	70	-	80	56	-
			80						22	-		84	-		62	-
			06					280	16	80	560 1400	33	60	280	16	80
			32					140	44	80	320 1400	134	40	280	89	60
			08					60	4	80	140 400	11	80	80	6	40
			36					40	14	40	120 400	43	20	80	28	80
			08					100	8	-	160 400	12	80	60	4	80
			36					280	100	80	560 1400	201	60	280	100	80
			16					150	24	-	320 800	43	20	120	19	20
			48					240	115	20	480 1200	230	40	240	115	20
			08					-	-	-	60 400	4	80	60	4	80
			31					80	24	80	160 400	49	60	80	24	80
		2	29						353	60		764	80		411	20

Hemmanstal	Registernummer	Littera å kartan	Socken, by och hemman	Delägares namn, hemvist m. m. samt ägobeskrivning	Ägofigurens nummer
1	2	3	4	5	6
1/256	7"		Åsum	Per Persson Skrthus	
				äng	2773
				"	2774
				bakke	2775
				"	2776
				äng	2777
				"	2778
				"	2779
				Summa	
		28	Do	Samfälts till 7⁴·7⁹ o 7⁵·7¹²	Henrik Linström Per Nilsson Karl Aug. Persson Nils Olsson Per Persson Skrthus Enke Hjärtkvist
				uppländning	2780
				"	2781
				Summa	
1/4	7³		Do	Nils Olsson	
				äng	2782
				"	2783
				bakke	2784
				"	2785
				"	2786
				äng	2787
				"	2788
				"	2789
				uppländning	2790
				"	2791
				Summa	

Areal								Nuvarande värde			Blivande värde			Förbättringsvärde		
Aker		Äng och odlingsmark		Annan duglig mark		Impediment och högl. mark		pr har	pr ägofigur		pr har	pr ägofigur		pr har	pr ägofigur	
Har	ar	Har	ar	Har	ar	Har	ar	Kr.	Kr.	öre	Kr.	Kr.	öre	Kr.	Kr.	öre
7		8		9		10		11	12		13	14		15	16	
	23							840	193	20	1400	322	-	560	128	80
		1	59					350	556	50	~~1400~~ 630	1101	70	280	445	20
			45					280	126	-	~~1400~~ 560	252	-	280	126	-
			72					280	201	60	~~1400~~ 560	403	20	280	201	60
			33					60	19	80	~~400~~ 120	39	60	60	19	80
			06					80	4	80	~~410~~ 140	9	60	80	4	80
			27					280	75	60	~~1400~~ 560	151	20	280	75	60
			10					150	15	-	~~600~~ 270	27	-	120	12	-
			27					300	81	-	~~1200~~ 540	145	80	240	64	80
	23	3	79						1273	50		2552	10		1078	60
			31					100	31	-	~~400~~ 160	49	60	60	18	60
			90					-	-	-	~~400~~ 80	72	-	80	72	-
		1	21						31	-		121	60		90	60
		2	50					280	700	-	~~1400~~ 560	1400	-	280	700	-
			87					60	52	20	~~440~~ 120	104	40	60	52	20
			16					120	7	20	~~600~~ 240	14	40	120	7	20
			78					280	218	40	~~1400~~ 560	436	80	280	218	40
			40					150	60	-	~~600~~ 270	108	-	120	48	-
			54					300	162	-	~~1200~~ 540	291	60	240	129	60
		5	15						1199	80		2355	20		1155	40

Hemmanstal	Registernummer	Littera å kartan	Socken, by och hemman	Delägares namn, hemvist m. m. samt ägobeskrivning	Ägofigurens nummer
1	2	3	4	5	6
9/128	5:15		Åsum	Nils Lindell d. y.	
				åker	2756
				äng	2757
				"	2758
				"	2759
				rattan	2760
				"	2761
				äng	2762
				"	2763
				"	2764
				Summa	
	ao 6'		Do	Ecclesiastik hemman	
				uppbördning	
				uppbördning	2765
				"	2766
				Summa	
	ao 6'		Do	Ecclesiastik hemman	
				Arr: Thorstu Nilsson	
				äng	2767
				Rattan	2768
				äng	2769
				"	2770
				"	2771
				"	2772
				Summa	

Areal								Nuvarande värde			Blivande värde			Förbättringsvärde		
Aker		Äng och odlingsmark		Annan duglig mark		Impediment och högl. mark		pr har	pr ägofigur		pr har	pr ägofigur		pr har	pr ägofigur	
Har	ar	Har	ar	Har	ar	Har	ar	Kr.	Kr.	öre	Kr.	Kr.	öre	Kr.	Kr.	öre
7		8		9		10		11	12		13	14		15	16	
			51					-	-	-	~~100~~ 80	40	80	80	40	80
			34					80	27	20	~~100~~ 60	54	40	80	27	20
			85						27	20		95	20		68	-
			64					21	13	80	~~100~~ 80	14	-	80	51	20
			15					100	15	-	~~100~~ 80	27	-	80	12	-
			99						27	80		91	-		63	20
			54					300	162	-	~~200~~ 540	291	60	240	129	60
			23					150	34	50	~~100~~ 270	62	10	120	27	60
			65					280	182	-	~~100~~ 560	364	-	280	182	-
			18					10	10	80	~~100~~ 140	25	20	80	14	40
			88					40	35	20	~~100~~ 120	105	60	80	90	40
			156					280	436	80	~~100~~ 560	872	60	280	436	80
		4	04						861	30		1722	10		860	80
			20					630	126	-	~~100~~ 420	224	-	490	98	-
			20						126	-		224	-		98	-
	12							840	100	80	1400	168	-	560	67	20
			89					350	311	50	~~100~~ 630	560	70	280	249	20
	12		89						412	30		728	70		316	40

Hemmanstal	Registernummer	Littera å kartan	Socken, by och hemman	Delägares namn, hemvist m. m. samt ägobeskrivning	Ägofigurens nummer
1	2	3	4	5	6
		26	Åsum	Samf. kr. 5:14, 5:15 o. 11:4-11:6 {Per Larsson Nils Lindell Nils Andersson	
				uppländning	2743
				"	2744
				Summa	
9/32	55		Do	Karl Persson	
				uppländning	2745
				"	2746
				Summa	
5/64	56		Do	Joh. Edvin Eklund	
				äng	2747
				"	2748
				"	2749
				vatten	2750
				"	2751
				äng	2752
				Summa	
1/32	58		Do	Karl Persson	
				äng	2753
				Summa	
1/32	59		Do	Joh. Edvin Eklund	
				åker	2754
				äng	2755
				Summa	

Areal								Nuvarande värde			Blivande värde			Förbättringsvärde		
Åker		Äng och odlingsmark		Annan duglig mark		Impediment och högl. mark		pr har	pr ägofigur		pr har	pr ägofigur		pr har	pr ägofigur	
Har	ar	Har	ar	Har	ar	Har	ar	Kr.	Kr.	öre	Kr.	Kr.	öre	Kr.	Kr.	öre
7		8		9		10		11	12		13	14		15	16	
		1	39					120	166	80	~~600~~ 240	333	60	120	166	80
			28					200	56	-	~~1000~~ 400	112	-	200	56	-
			24					200	48	-	~~1700~~ 680	96	-	200	48	-
			68					350	238	-	~~1400~~ 630	428	40	280	190	40
	10							390	39	-	600	60	-	210	21	-
	10	2	39						547	80		1030	-		482	20
			10					120	12	-	~~1200~~ 360	36	-	240	24	-
			01					180	14	40	~~1800~~ 420	33	60	240	19	20
		1	20					180	216	-	~~1600~~ 420	504	-	240	288	-
			40					240	96	-	~~600~~ 390	156	-	150	60	-
	42							360	151	20	600	252	-	240	100	80
	52							300	156	-	~~600~~ 540	280	80	240	124	80
							14									
	94	1	28				14		645	60		1262	40		616	80
			26					-	-	-	~~440~~ 80	20	80	80	20	80
			98					80	78	40	~~400~~ 160	156	80	80	78	40
		1	24						98	40		177	60		99	20
		1	00					40	40	-	~~400~~ 120	120	-	80	80	-
		1	00					80	80	-	~~400~~ 160	160	-	80	80	-
		2	00						120	-		280	-		160	-

Hemmanstal	Registernummer	Littera å kartan	Socken, by och hemman	Delägares namn, hemvist m. m. samt ägobeskrivning	Ägofigurens nummer
1	2	3	4	5	6
1/4	4:2		Åsum	Per Nilsson	
				äng	2727
				"	2728
				"	2729
				"	2730
				åker	2731
				Summa	
1/4	4:3		Do (Trädgårdslund)	Per Larsson	
				äng	2732
				"	2733
				"	2734
				"	2735
				åker	2736
				"	2737
				råg	2738
				Summa	
		24	Do	Samf. till 4:2 8:3 o 10:2 {Per Nilsson / Per Larsson}	
				uppodling	2739
				"	2740
				Summa	
		19	Do	Samf. till 4:3 13:3 o 24:2 Per Larsson	
				uppodling	2741
				"	2742
				Summa	

Areal								Nuvarande värde			Blivande värde			Förbättringsvärde		
Åker		Äng och odlingsmark		Annan duglig mark		Impediment och högl. mark		pr har	pr ägofigur		pr har	pr ägofigur		pr har	pr ägofigur	
Har	ar	Har	ar	Har	ar	Har	ar	Kr.	Kr.	öre	Kr.	Kr.	öre	Kr.	Kr.	öre
7		8		9		10		11	12		13	14		15	16	
			71					40	28	40	~~120~~ ~~100~~	85	20	80	56	80
			52					120	62	40	~~300~~ ~~400~~	104	-	80	41	60
		1	23						90	80		189	20		98	40
			28					240	67	20	~~480~~ ~~1200~~	134	40	240	67	20
		1	51					120	181	30	~~240~~ ~~600~~	362	40	120	181	20
1	95							330	643	50	~~570~~ ~~1100~~	1111	50	240	468	-
							24									
1	95	1	79				24		891	90		1608	30		716	40
		1	49					120	178	80	~~240~~ ~~400~~	357	60	120	178	80
							12									
			11					280	30	80	~~560~~ ~~1400~~	61	60	280	30	80
			15					200	30	-	~~400~~ ~~1000~~	60	-	200	30	-
		1	30					350	455	-	~~600~~ ~~1400~~	819	-	280	364	-
	10							200	70	-	~~1260~~ ~~1400~~	126	-	560	56	-
	16							960	153	60	1600	256	-	640	102	40
	26	3	05				12		918	20		1680	20		762	-
			9	35				20	187	-	~~400~~ ~~400~~	935	-	80	748	-
			32					80	25	60	~~400~~ ~~160~~	51	20	80	25	60
			12					180	21	60	~~1200~~ ~~420~~	30	40	240	28	80
			16					60	9	60	~~400~~ ~~140~~	22	40	80	12	80
		9	95						243	80		1059	-		815	20

Areal								Nuvarande värde			Blivande värde			Förbättringsvärde		
Aker		Äng och odlingsmark		Annan duglig mark		Impediment och högl. mark		pr har	pr ägofigur		pr har	pr ägofigur		pr har	pr ägofigur	
Har	ar	Har	ar	Har	ar	Har	ar	Kr.	Kr.	öre	Kr.	Kr.	öre	Kr.	Kr.	öre
7		8		9		10		11	12		13	14		15	16	
	61		65						300	60		526	10		226	20
			35					240	84	-	~~1200~~ 480	168	-	240	84	-
			08					300	24	-	~~1200~~ 540	43	20	240	19	20
	61	1	08						408	60		738	-		329	40
	55							300	165	-	~~600~~ 510	280	50	210	115	50
			07					150	10	50	~~600~~ 300	21	-	150	10	50
			50					180	90	-	~~600~~ 300	150	-	120	60	-
			30					150	45	-	~~600~~ 270	11	-	120	36	-
			99					240	93	60	~~1200~~ 480	187	20	240	93	60
			11					300	33	-	~~1200~~ 540	59	40	240	26	40
	55	1	37						437	10		779	10		342	-
	03							360	10	80	600	18	-	240	7	20
			20					240	48	-	~~600~~ 390	78	-	150	30	-
			19					560	106	40	~~1400~~ 910	172	90	350	66	50
			98					280	274	40	~~1400~~ 560	548	80	280	274	40
		1	38					210	289	80	~~1400~~ 490	676	20	280	386	40
			29					90	26	10	~~600~~ 210	60	90	120	34	80
			20					60	12	-	~~600~~ 180	36	-	120	24	-
			71					60	42	60	~~600~~ 180	127	80	120	85	20
			53					240	127	20	~~1200~~ 480	254	40	240	127	60
	03	4	48						937	30		1973	-		1035	90
			42					-	-	-	~~400~~ 60	25	20	40	35	20
		1	06					80	84	80	~~400~~ 160	169	60	80	84	80
		1	48						84	80		194	80		110	-

Hemmanstal	Registernummer	Littera & kartan	Socken, by och hemman	Delägares namn, hemvist m. m. samt ägobeskrivning	Ägofigurens nummer
1	2	3	4	5	6
1/4	17 2		Åsum	Per Nilsson	
				åker	2920
				äng	2921
				"	2922
				"	2923
				"	2924
				vatten	2924a
				äng	2925
				"	2926
				"	2927
				uppplantering	2928
				"	2929
				Summa	
1/8	17 5		do	Erik Olsson	
				äng	2930
				"	2931
				"	2932
				"	2933
				"	2934
				"	2935
				"	2936
				Summa	
1/8	17 4		do	Djurs	
				äng	2937
				"	2938
				"	2939
				"	2940
				öresfäs	

PETTERSONSKA BOKTRYCKERI.
SKARA

Areal								Nuvarande värde			Blivande värde			Förbättringsvärde		
Aker		Äng och odlingsmark		Annan duglig mark		Impediment och högl. mark		pr har	pr ägofigur		pr har	pr ägofigur		pr har	pr ägofigur	
Har	ar	Har	ar	Har	ar	Har	ar	Kr.	Kr.	öre	Kr.	Kr.	öre	Kr.	Kr.	öre
7		8		9		10		11	12		13	14		15	16	
	33							350	99	-	~~600~~ 540	178	20	240	99	20
			58					350	203	-	~~1400~~ 630	365	40	280	162	40
			50					280	140	-	~~1400~~ 560	280	-	280	140	-
			78					210	163	80	~~1400~~ 490	382	20	280	218	40
			10					60	6	-	~~600~~ 180	18	-	120	12	-
			02					40	-	80	~~400~~ 120	2	40	80	1	60
			25					60	15	-	~~600~~ 180	45	-	120	30	-
			53					60	31	10	~~600~~ 180	95	40	120	65	10
			48					240	103	20	~~1200~~ 480	206	40	240	103	20
			20					-	-	-	~~400~~ 40	8	-	40	8	-
			53					80	42	40	~~400~~ 160	84	80	80	42	40
	33	3	92						805	-		1665	80		860	80
			11					350	38	50	~~1400~~ 630	69	30	280	30	80
			24					280	67	20	~~1400~~ 560	134	40	280	67	20
			35					210	73	50	~~1400~~ 490	171	50	280	98	-
			02					60	1	20	~~600~~ 180	3	60	120	2	40
			07					60	4	20	~~600~~ 180	18	60	120	8	40
			19					60	11	40	~~600~~ 180	34	20	120	22	80
			19					240	45	60	~~1200~~ 480	91	20	240	45	60
		1	17						241	60		516	80		275	20
			11					420	46	20	~~1400~~ 270	84	70	350	38	50
			24					280	67	20	~~1400~~ 560	134	40	280	67	20
			35					210	73	50	~~1400~~ 490	171	50	280	98	-
			02					60	1	20	~~600~~ 180	3	60	120	2	40
			92						188	10		394	20		206	10

Hemmanstal	Registernummer	Littera å kartan	Socken, by och hemman	Delägares namn, hemvist m. m. samt ägobeskrivning	Ägofigurens nummer
1	2	3	4	5	6
				överfört	
				ång	2941
				"	2942
				"	2943
				Summa	
		av 23	Åsum	Samf. till 17⁴ & 17⁵ Erik Olsson	
				uppstandning	2944
					2945
				Summa	
1/2	22'		Dr	Statens Arr: Gunnar Persson	
				åker	2946
				äng	2947
				"	2948
				Summa	
1/4	242		Dr	Per Larsson	
				åker	2949
				äng	2950
				"	2951
				"	2952
				Summa	
3/16	245		Dr	Karl Larsson	
				uppstandning	2953
					2954
				Summa	

Areal								Nuvarande värde			Blivande värde			Förbättringsvärde		
Aker		Äng och odlingsmark		Annan duglig mark		Impediment och högl. mark		pr har	pr ägofigur		pr har	pr ägofigur		pr har	pr ägofigur	
Har	ar	Har	ar	Har	ar	Har	ar	Kr.	Kr.	öre	Kr.	Kr.	öre	Kr.	Kr.	öre
7		8		9		10		11	12		13	14		15	16	
			92						188	10		394	20		206	10
			07					60	4	20	~~60~~ 180	12	60	120	8	40
			19					60	11	40	~~60~~ 180	34	20	120	22	80
			19					240	45	60	~~200~~ 480	91	20	240	45	60
		1	17						249	30		532	20		282	90
			19					-	-	-	~~100~~ 60	11	40	60	11	40
			44					80	35	60	~~100~~ 160	70	40	80	35	20
			63						35	20		81	80		46	60
2	50							390	975	-	600	1560	-	210	525	-
			60					180	108	-	~~600~~ 360	180	-	120	72	-
		1	60					300	480	-	~~1200~~ 540	864	-	240	384	-
2	50	2	20						1563	-		2544	-		981	-
1	00							330	330	-	~~600~~ 540	540	-	210	210	-
			70					210	147	-	~~600~~ 390	273	-	180	126	-
		1	22					240	292	80	~~1200~~ 480	585	60	240	292	80
			30					300	90	-	~~1200~~ 540	162	-	240	72	-
1	00	2	22						859	80		1560	60		700	80
			11					-	-	-	~~100~~ 60	6	60	60	6	60
			36					100	36	-	~~100~~ 160	57	60	60	21	60
			47						36	-		64	20		28	20

Hemmanstal	Registernummer	Littera å kartan	Socken, by och hemman	Delägares namn, hemvist m. m. samt ägobeskrivning	Agofigurens nummer
1	2	3	4	5	6
	25:3		Åsum	Upplandning	
				upplandning	2955
				"	2956
				Summa	
5/32	25:6		Do	Per Larsson	
				åker	2957
				"	2958
				äng	2959
				"	2960
				"	2961
				"	2962
				väg	2963
				"	2964
				Summa	
1/4	26:2		Do	Karl Larsson	
				åker	2965
				äng	2966
				"	2967
				"	2968
				"	2969
				"	2970
				upplandning	2971
				"	2972
				Summa	
1/4	26:3		Do Mossagården	Dsmo	
				upplandning	2973
				"	öfverföres

PETTERSONSKA BOKTRYCKERIET, MALMÖ

Areal								Nuvarande värde			Blivande värde			Förbättringsvärde		
Aker		Äng och odlingsmark		Annan duglig mark		Impediment och högl. mark		pr har	pr ägofigur		pr har	pr ägofigur		pr har	pr ägofigur	
Har	ar	Har	ar	Har	ar	Har	ar	Kr.	Kr.	öre	Kr.	Kr.	öre	Kr.	Kr.	öre
7		8		9		10		11	12		13	14		15	16	
			16					80	12	80	~~160~~ 140	25	60	80	12	80
			07					-	-	-	~~40~~ 40	2	80	40	2	80
			23						12	80		28	40		15	60
	22							300	66	-	~~510~~ 500	112	20	210	46	20
	42							640	268	80	~~1120~~ 1100	470	40	480	201	60
		1	60					350	560	-	~~300~~ 1400	1120	-	350	560	-
			89					350	311	50	~~630~~ 1400	560	90	280	249	20
			15					350	52	50	~~630~~ 1400	94	50	280	42	-
		1	86					120	223	20	~~240~~ 600	446	40	120	223	20
						20										
						10										
	64	4	50			30			1482	-		2804	20		1322	20
	06							980	58	80	1400	84	-	420	25	20
			60					350	210	-	~~700~~ 1400	420	-	350	210	-
			31					280	86	80	~~560~~ 1400	173	60	280	86	80
			15					200	30	-	~~400~~ 1000	60	-	200	30	-
			24					200	48	-	~~400~~ 1000	96	-	200	48	-
		1	35					120	162	-	~~240~~ 600	324	-	120	162	-
			30					80	40	-	~~160~~ 400	80	-	80	40	-
			21					-	-	-	~~40~~ 400	16	80	80	16	80
	06	3	36						635	60		1254	40		618	80
			17					-	-	-	~~80~~ 400	13	60	80	13	60
			17									13	60		13	60

Hemmanstal	Registernummer	Littera å kartan	Socken, by och hemman	Delägares namn, hemvist m. m. samt ägobeskrivning	Ägofigurens nummer
1	2	3	4	5	6
				Överförd	
				uppländning	2974
				åker	2975
				äng	2976
				"	2977
				"	2978
				"	2979
				"	2980
				"	2981
				"	2982
				"	2983
				"	2984
				Summa	
1/2	27		Åsum	Thorsten Nilsson	
				äng	2985
				"	2986
				"	2987
				vatten	2988
				äng	2989
				"	2990
				"	2991
				"	2992
				"	2993
				åker	2994
				äng	2995
				Summa	

PETTERSONSKA BOKTR. EFTR.
SKARA

Areal								Nuvarande värde			Blivande värde			Förbättringsvärde		
Aker		Äng och odlingsmark		Annan duglig mark		Impediment och högl. mark		pr har	pr ägofigur		pr har	pr ägofigur		pr har	pr ägofigur	
Har	ar	Har	ar	Har	ar	Har	ar	Kr.	Kr.	öre	Kr.	Kr.	öre	Kr.	Kr.	öre
7		8		9		10		11	12		13	14		15	16	
			17									13	60		13	60
			37					100	37	-	180 ~~100~~	66	60	80	29	60
	65							320	234	-	570 ~~600~~	370	50	210	136	50
			22					210	46	20	390 ~~600~~	85	80	180	39	60
			12					420	50	40	200 ~~1400~~	84	-	280	33	60
			104					420	436	80	200 ~~1400~~	728	-	280	291	20
			54					420	226	80	200 ~~1400~~	378	-	280	151	20
			44					150	66	-	200 ~~600~~	132	-	150	66	-
			30					150	90	-	270 ~~600~~	135	-	120	60	-
			42					150	63	-	270 ~~600~~	113	40	120	50	40
			40					150	60	-	270 ~~600~~	108	-	120	48	-
			04					300	12	-	540 ~~1200~~	21	60	240	9	60
	65	4	26						1307	20		2236	50		929	20
			18					280	50	40	560 ~~1400~~	180	80	280	50	40
			85					280	238	-	560 ~~1400~~	476	-	280	238	-
		1	28					210	268	80	490 ~~1400~~	627	20	280	358	40
			42					60	25	20	120 ~~400~~	50	40	60	25	20
			37					60	22	20	180 ~~600~~	66	60	120	44	40
			06					120	7	20	240 ~~600~~	14	40	120	7	20
			22					280	61	60	560 ~~1400~~	123	20	280	61	60
			43					150	64	50	270 ~~600~~	116	10	120	51	60
			52					300	156	-	540 ~~1200~~	280	80	240	124	80
	100							360	360	-	600	600	-	240	240	-
			94					240	225	60	390 ~~600~~	366	60	150	141	-
	100	5	27						1479	50		2822	10		1342	60

Hemmanstal	Registernummer	Littera å kartan	Socken, by och hemman	Delägares namn, hemvist m. m. samt ägobeskrivning	Ägofigurens nummer
1	2	3	4	5	6
3/8	28'		Åsum (Vrigsåa)	John Jyssons arrhus	
				Arr: Thorsten Nilsson	
				åker	2996
				"	2997
				"	2998
				"	2999
				äng	3000
				"	3001
				"	3002
				"	3003
				uppplandning	3004
				äng	3005
				Summa	
		18	Do	Samf. bättandring vid Flammarsjön	
				bättandring Förb. ej	3006
				Summa	
		25	Do	Omfattar samf. skifte till 9/1. 9/5. 0,1632 kar. och till 9/1 9/5 0,3473 kar. Gustav A. Hofsamn Nils Palm	
				uppplandning	3007
				"	3008
				Summa	
			Villands härad		
			Åhus socken		
	12		Löttö	Anton Olsson, Ivetofta d. Åhus socken	
				äng	3008a
				åker	3008b
				Summa	

PETTERSONSKA BOKTRYCKERIET, LUND

Areal								Nuvarande värde			Blivande värde			Förbättringsvärde		
Aker		Äng och odlingsmark		Annan duglig mark		Impediment och högl. mark		pr har	pr ägofigur		pr har	pr ägofigur		pr har	pr ägofigur	
Har	ar	Har	ar	Har	ar	Har	ar	Kr.	Kr.	öre	Kr.	Kr.	öre	Kr.	Kr.	öre
7		8		9		10		11	12		13	14		15	16	
	98							330	257	40	~~600~~ 540	421	20	210	163	80
1	67							390	651	30	600	1102	-	210	350	70
	38							210	79	80	~~600~~ 360	136	80	150	57	-
	96							210	159	60	~~600~~ 390	296	40	180	136	80
		2	05					150	307	50	~~600~~ 270	553	50	120	246	-
		1	16					120	139	20	~~600~~ 240	278	40	120	139	20
			23					90	20	70	~~600~~ 210	48	30	120	27	60
			38					120	45	60	~~1200~~ 360	136	80	240	91	20
			95					40	38	-	~~400~~ 120	114	-	80	76	-
			19					120	22	80	~~1200~~ 360	68	40	240	45	60
3	59	4	96						1721	90		3055	80		1333	90
							46									
							46									
			24					-	-	-	~~410~~ 60	14	40	10	14	40
			52					80	41	60	~~400~~ 140	72	80	10	31	20
			76						41	60		87	20		45	60
			35					420	147	-	~~1400~~ 630	220	50	210	73	50
	25							840	210	-	~~1400~~ 1260	315	-	420	105	-
	25		35						357	-		535	50		178	50

Hemmanstal	Registernummer	Littera å kartan	Socken, by och hemman	Delägares namn, hemvist m. m. samt ägobeskrivning	Ägofigurens nummer
1	2	3	4	5	6
	14		Hötö	Per Larsson, Åsum, N. Åsums socken	
				äng	3009
				"	3010
				Summa	
	15		do	Per Nilsson, Åsum, N. Åsums socken	
				äng	3011
				"	3012
				Summa	
	16		do	Nils Ljunggren, Åsum N. Åsums socken	
				äng	3013
				"	3014
				Summa	
	17		do	Nils Andersson och Per Larsson, Åsum, N. Åsums socken	
				äng	3015
				"	3016
				Summa	
	18		do	Kapällningspliktiga i Villands och Gårds härader	
				åker	3017a
				äng	3018a
				Summa	

PETTERSONSKA BOKTRYCKERIET, SKARA

Areal								Nuvarande värde			Blivande värde			Förbättringsvärde		
Aker		Äng och odlingsmark		Annan duglig mark		Impediment och högl. mark		pr har	pr ägofigur		pr har	pr ägofigur		pr har	pr ägofigur	
Har	ar	Har	ar	Har	ar	Har	ar	Kr.	Kr.	öre	Kr.	Kr.	öre	Kr.	Kr.	öre
7		8		9		10		11	12		13	14		15	16	
		1	55					490	959	50	~~440~~ 370	1193	50	280	434	-
			55					210	115	50	~~440~~ 420	231	-	210	115	50
		2	10						875	-		1424	50		549	50
		1	07					350	374	50	~~440~~ 430	674	10	280	299	60
			11					210	37	80	~~440~~ 490	88	20	280	50	40
		1	25						412	30		762	30		350	-
			22					490	156	80	~~440~~ 370	246	40	280	89	60
			34					910	309	40	1400	476	-	490	166	60
			56						466	20		722	40		256	20
			31					490	151	90	~~440~~ 390	238	70	280	86	80
			43					910	391	30	1400	602	-	490	210	70
			74						543	20		840	70		297	50
	23							970	177	16	~~1400~~ 1260	289	80	490	112	90
			31					420	130	20	~~1400~~ 900	217	-	280	81	80
	23		31						307	30		506	80		199	50

Hemmanstal	Registernummer	Littera å kartan	Socken, by och hemman	Delägares namn, hemvist m. m. samt ägobeskrivning	Ägofigurens nummer
1	2	3	4	5	6
		4	Östö	Till fastigheten: nr inom Åsums j:d. nr 12,	
				N. Åsums socken	
				åker	3017b
				äng	3018b
				Summa	
	19		do	Inne	
				åker	3019
				äng	3020
				Summa	
	110		do	Jonsson Hilgen, Åsum, N. Åsums socken	
				äng	3021
				"	3022
				Summa	
	111	av 3	do	Gustav L. Ekstrom, Vä, Vä socken	
				äng	3023
				"	3024
				Summa	
	112	av 3	do	Nils Palm, Åsum, N. Åsums socken	
				äng	3025
				"	3026
				Summa	
	113		do	Per Larsson och Per Hilgen, Åsum	
				äng	3027
				"	3028
				Summa	

PETTERSONSKA BOKTRYCKERIET, LUND

Areal								Nuvarande värde			Blivande värde			Förbättringsvärde		
Aker		Äng och odlingsmark		Annan duglig mark		Impediment och högl. mark		pr har	pr ägofigur		pr har	pr ägofigur		pr har	pr ägofigur	
Har	ar	Har	ar	Har	ar	Har	ar	Kr.	Kr.	öre	Kr.	Kr.	öre	Kr.	Kr.	öre
7		8		9		10		11	12		13	14		15	16	
	32							840	268	80	~~1400~~ 1260	403	20	420	134	40
			17					420	71	40	~~1400~~ 1300	119	-	280	47	60
	32		17						340	20		522	20		182	-
	22							770	169	40	~~1400~~ 1260	277	20	490	107	80
			29					490	142	10	~~1400~~ 1250	203	-	210	60	90
	22		29						311	50		480	20		168	70
		3	30					280	924	-	~~1400~~ 560	1848	-	280	924	-
			23					210	48	30	~~1400~~ 420	96	60	210	48	30
		3	53						972	30		1944	60		972	30
			48					490	235	20	~~1400~~ 270	369	60	280	134	40
			19					210	39	90	~~1400~~ 420	79	80	210	39	90
			67						275	10		449	40		174	30
			14					210	29	40	~~1400~~ 490	68	60	280	39	20
			55					490	269	50	~~1400~~ 270	423	50	280	154	-
			69						298	90		492	10		193	20
			37					490	181	30	~~1400~~ 840	310	80	350	129	50
			30					910	273	-	1400	420	-	490	147	-
			67						454	30		730	80		276	50

Hemmantal	Registernummer	Littera å kartan	Socken, by och hemman	Delägares namn, hemvist m. m. samt ägobeskrivning	Ägofigurens nummer
1	2	3	4	5	6
	114		Stöt	Per Nilsson, Åsum	
				äng	3029
				"	3030
				Summa	
	115	aa 1	Do	Per Larsson, Åsum	
				äng	3031
				"	3032
				Summa	
	116	aa 1	Do	Djmm	
				äng	3033
				"	3034
				Summa	
	119	aa 2	Do	Djmm	
				äng	3035
				"	3036
				Summa	
	118	aa 3	Do	Thorsten Nilsson, Svanvik	
				äng	3037
				"	3038
				Summa	
	119		Do	Per Larsson, Åsum	
				äng	3039
				"	3040
				Summa	

PETTERSONSKA BOKTR. EFTR.
LUND

Areal								Nuvarande värde			Blivande värde			Förbättringsvärde		
Åker		Äng och odlingsmark		Annan duglig mark		Impediment och högl. mark		pr har	pr ägofigur		pr har	pr ägofigur		pr har	pr ägofigur	
Har	ar	Har	ar	Har	ar	Har	ar	Kr.	Kr.	öre	Kr.	Kr.	öre	Kr.	Kr.	öre
7		8		9		10		11	12		13	14		15	16	
			59					420	249	80	~~1400~~ 900	413	-	280	165	20
			15					280	42	-	~~1400~~ 490	73	50	210	31	50
			74						289	80		486	50		196	70
			08					420	33	60	~~1400~~ 900	56	-	280	22	40
			10					490	49	-	~~1400~~ 840	84	-	350	35	-
			18						82	60		140	-		57	40
			10					490	49	-	~~1400~~ 840	84	-	350	35	-
			10					350	35	-	~~1400~~ 560	56	-	210	21	-
			20						84	-		140	-		56	-
			82					280	229	60	~~1400~~ 560	459	20	280	229	60
			05					210	10	50	~~1400~~ 490	24	50	280	14	-
			87						240	10		483	90		243	60
			52					420	218	40	~~1400~~ 200	364	-	280	145	60
			11					210	23	10	~~1400~~ 490	53	90	280	30	80
			63						241	50		417	90		176	40
			48					420	201	60	~~1400~~ 900	336	-	280	134	40
			38					560	212	80	~~1400~~ 910	345	80	350	133	-
			86						414	40		681	80		267	40

Hemmanstal	Registernummer	Littera å kartan	Socken, by och hemman	Delägares namn, hemvist m. m. samt ägobeskrivning	Ägofigurens nummer
1	2	3	4	5	6
	121	av 2	Ytter	Nils Ljunggren, Åsum	
				ång	3041
				"	3042
				Summa	
	122	av 3	Do	Gunnar Persson, Åsum, N. Åsums p-n	
				ång	3043
				"	3044
				Summa	
	123		Do	Nils Ehlin, Åsum	
				äng	3045
				åker	3046
				Summa	
	124		Do	Gunnar Persson, Åsum	
				äng	3047
				åker	3048
				"	3049
				äng	3050
				Summa	
	126	av 2	Do	Karl Larsson, Åsum, N. Åsums socken	
				äng	3051
				"	3052
				Summa	
	127	av 2	Do	Inne Do	
				äng	3053
				"	3054
				Summa	

PETTERSONSKA BOKTRYCKERIET, SKARA

Areal								Nuvarande värde			Blivande värde			Förbättringsvärde		
Åker		Äng och odlingsmark		Annan duglig mark		Impediment och högl. mark		pr har	pr ägofigur		pr har	pr ägofigur		pr har	pr ägofigur	
Har	ar	Har	ar	Har	ar	Har	ar	Kr.	Kr.	öre	Kr.	Kr.	öre	Kr.	Kr.	öre
7		8		9		10		11	12		13	14		15	16	
			90					350	245	-	~~560~~ 1400	392	-	210	147	-
			05					210	10	50	~~490~~ 1400	24	50	280	14	-
			95						255	50		416	50		161	-
			59					350	206	50	~~560~~ 1400	330	40	210	123	90
			08					210	16	80	~~490~~ 1400	39	20	280	22	40
			67						222	30		369	60		146	30
			33					490	161	70	~~770~~ 1400	254	10	280	92	40
	27							840	226	80	~~1330~~ 1400	359	10	490	132	30
	27		33						388	50		613	20		224	70
			21					490	102	90	~~770~~ 1400	161	70	280	58	80
	11							560	61	60	~~910~~ 1400	100	10	350	38	50
	09							520	50	40	~~910~~ 1400	81	90	350	31	50
			15					490	73	50	~~770~~ 1400	115	50	280	42	-
	20		36						288	40		459	20		170	80
			11					280	30	80	~~560~~ 1400	61	60	280	30	80
			05					280	14	-	~~560~~ 1400	28	-	280	14	-
			16						44	80		89	60		44	80
			33					280	92	40	~~560~~ 1400	184	80	280	92	40
			14					210	29	40	~~490~~ 1400	68	60	280	39	20
			47						121	80		253	40		131	60

Hemmanstal	Registernummer	Littera å kartan	Socken, by och hemman	Delägares namn, hemvist m. m. samt ägobeskrivning	Ägofigurens nummer
1	2	3	4	5	6
	1:28	av 2	Åbro	Karl Larsson, Åsum, N. Åsums s:n	
				äng	3055
				"	3056
				Summa	
			Gärds härad		
			N. Åsums socken		
1/4	1:2		Åsumtorp	Sven Sigfrid Olsson	
				åker	3057
				äng	3058
				uppplandning	3059
				Summa.	
1/4	1:3		do	Hsson	
				uppplandning	3060
				äng	3061
				"	3062
				åker	3063
				Summa	
1/8	5:3		do	Per Pålsson	
				äng	3064
				"	3065
				uppplandning	3066
				Summa	
		25	do	Samf. till 1:2 1:3 o. 1:5-1:7 Sven Sigfr. Olsson Sim o Hanna Nilsson	
				del av Hammarsjön	3067
				Summa	

PETTERSONSKA BOKTRYCKERIET, GNARP

Areal								Nuvarande värde			Blivande värde			Förbättringsvärde		
Åker		Äng och odlingsmark		Annan duglig mark		Impediment och högl. mark		pr har	pr ägofigur		pr har	pr ägofigur		pr har	pr ägofigur	
Har	ar	Har	ar	Har	ar	Har	ar	Kr.	Kr.	öre	Kr.	Kr.	öre	Kr.	Kr.	öre
7		8		9		10		11	12		13	14		15	16	
			36					280	100	80	~~560~~ 400	201	60	280	100	80
			27					210	56	70	~~490~~ 400	132	50	280	75	60
			63						157	50		333	90		176	40
1	05							270	283	50	~~450~~ 400	472	50	180	189	-
			88					120	105	60	~~240~~ 200	211	20	120	105	60
			49					-	-	-	~~80~~ 60	39	20	80	39	20
1	05	1	37						389	10		722	90		333	80
			49					-	-	-	~~60~~ 40	29	40	60	29	40
			40					90	36	-	~~180~~ 100	72	-	90	36	-
			42					120	50	40	~~240~~ 200	110	80	120	50	40
	77							240	184	80	~~420~~ 300	323	40	180	138	60
	77	1	31						271	20		525	60		254	40
			10					240	24	-	~~420~~ 210	48	-	240	24	-
			20					120	24	-	~~240~~ 200	72	-	240	48	-
			28					-	-	-	~~80~~ 60	22	40	80	22	40
			58						48	-		142	40		94	40

Hemmanstal	Registernummer	Littera å kartan	Socken, by och hemman	Delägares namn, hemvist m. m., samt ägobeskrivning	Ägofigurens nummer
1	2	3	4	5	6
		26	Åsumtorp	Jillön 2:2 o 2:3 Per Nilsson o Nils Andersson	
				del av Hammarsjön	3068
				Summa	
1/4	2:2		Do	Per Nilsson	
				uppländning	3069
				äng	3070
				"	3071
				åker	3072
				Summa	
arr.	2:6		Do	Kapten Hilding Karlsson, Anna Hammarlin,	
				Lars Larsson, Ingu Nilsson.	
				uppländning	3073
				äng	3074
				Summa	
1/4	3:2		Do (Helgedal)	Per Abrahamsson	
				äng	3075
				"	3076
				"	3077
				Summa	
1/4	3:3		Do (Åsta)	Erik Larsson	
				åker	3078a
				äng	3078b
				"	3078c
				"	3078d
				uppländning	3078e
				"	3078f
				Summa	

Areal								Nuvarande värde			Blivande värde			Förbättringsvärde		
Åker		Äng och odlingsmark		Annan duglig mark		Impediment och högl. mark		pr har	pr ägofigur		pr har	pr ägofigur		pr har	pr ägofigur	
Har	ar	Har.	ar	Har	ar	Har	ar	Kr.	Kr.	öre	Kr.	Kr.	öre	Kr.	Kr.	öre
7		8		9		10		11	12		13	14		15	16	
						2	98									
						2	98									
			30					40	12	-	120 / 400	36	-	80	24	-
			17					90	15	30	210 / 600	35	70	120	20	40
		1	10					150	165	-	270 / 600	297	-	120	132	-
1	26							270	340	20	480 / 600	604	80	210	264	60
1	26	1	57						532	50		973	50		441	-
			49					-	-	-	60 / 110	39	20	80	39	20
			16					180	28	80	420 / 1200	67	20	240	38	40
			65						28	80		106	40		77	60
		1	00					300	300	-	510 / 600	510	-	210	210	-
			60					360	216	-	660 / 1200	396	-	300	180	-
			78					350	273	-	630 / 1400	491	40	280	218	40
		2	38						789	-		1397	40		608	40
1	00							120	120	-	240 / 600	240	-	120	120	-
			49					240	117	60	390 / 700	191	10	150	73	50
			06					280	16	80	560 / 1400	33	60	280	16	80
		1	10					60	66	-	330 / 600	198	-	120	132	-
			26					60	15	60	120 / 410	31	20	60	15	60
			24					60	44	40	120 / 400	88	80	60	44	40
1	10	3	65						380	40		782	70		402	30

Hemmanstal	Registernummer	Littera å kartan	Socken, by och hemman	Delägares namn, hemvist m. m. samt ägobeskrivning	Ägofigurens nummer
1	2	3	4	5	6
		27	Åsumtorp	Jillhn 3:3 & 3:1 { Per Abrahamsson Erik Larsson	
				del av Hammarsjön	3075a
				" " "	3076a
				" " "	3077a
				" " "	3078a
				" " "	3078b
				Summa	
1/4	43		Dr (Almjobacken)	Emmy Jönsson dtr: Nils Nilsson	
				del av Hammarsjön	3078
				" " "	3079
				" " "	3080
				uppländning	3081
				äng	3082
				Summa	
2/32	44		Do	Öpa Skånes Järnväg A.B.	
				inrättad åker jnt. ej	3083
				" " " "	3084
				" " " "	3085
				äng	3086
				åker	3087
				äng	3088
				uppländning	3089
				"	3090
				"	3091
				Summa	

PETTERSONSKA OCH ÖSTERBERGS KARTOGRAFISKA ANSTALT, STOCKHOLM

Areal								Nuvarande värde			Blivande värde			Förbättringsvärde		
Aker		Äng och odlingsmark		Annan duglig mark		Impediment och högl. mark		pr har	pr ägofigur		pr har	pr ägofigur		pr har	pr ägofigur	
Har	ar	Har	ar	Har	ar	Har	ar	Kr.	Kr.	öre	Kr.	Kr.	öre	Kr.	Kr.	öre
7		8		9		10		11	12		13	14		15	16	
							73									
							69									
						1	37									
							98									
							83									
						4	60									
							22									
							14									
						1	02									
			81					-	-	-	~~180~~	14	80	80	14	80
			46					120	55	20	~~360~~ 200	165	60	240	110	40
		1	27			1	48		55	20		230	40		175	20
						1	38									
							73									
							33									
			67					180	120	60	~~350~~ 200	201	-	120	80	40
	32							330	105	60	~~540~~ 300	172	80	210	67	20
		1	20					350	420	-	~~900~~ 400	840	-	350	420	-
			20					100	20	-	~~160~~ 40	32	-	60	12	-
			79					80	63	20	~~140~~ 40	110	60	60	47	40
			32					60	19	20	~~140~~ 40	44	80	80	25	60
	32	3	18			2	44		748	60		1401	80		652	60

Hemmanstal	Registernummer	Littera å kartan	Socken, by och hemman	Delägares namn, hemvist m. m. samt ägobeskrivning	Ägofigurens nummer
1	2	3	4	5	6
		29	Åsmtryp	Tillhör 5:2, 5:3 o 5:4 Per Pålsson o Skn Hausäu	
				del av Hammarsjön	3092
				" " "	3093
				" " "	3094
				" " "	3095
				Summa	
		32	Do	Samf. till 4:4 o 9:4 Östra Skäms Järnv. A.B.	
				del av Hammarsjön	3082a
				" " "	3082b
				Summa	
1/8	5:2		Do	Per Pålsson	
				uppodaning	3096
				äng	3097
				"	3098
				"	3099
				Summa	
1/4	5:4		Do	Karl Hausäu. Chr. Olof Olsson	
				åker	3100
				"	3101
				äng	3102
				"	3103
				uppodaning	3104
				"	3105
				Summa	

Areal								Nuvarande värde			Blivande värde			Förbättringsvärde		
Åker		Äng och odlingsmark		Annan duglig mark		Impediment och högl. mark		pr har	pr ägofigur		pr har	pr ägofigur		pr har	pr ägofigur	
Har	ar	Har	ar	Har	ar	Har	ar	Kr.	Kr.	öre	Kr.	Kr.	öre	Kr.	Kr.	öre
7		8		9		10		11	12		13	14		15	16	
						3	41									
							42									
						5	42									
							22									
						9	97									
							73									
							63									
						2	36									
	24							-	-	-	~~40~~ 80	19	20	80	19	20
	18							60	10	80	~~200~~ 300	54	-	240	43	20
	18							180	32	40	~~300~~ 420	75	60	240	43	20
	11							120	13	20	~~110~~ 240	26	40	120	13	20
	71								56	40		175	20		118	80
1	98							330	653	40	~~600~~ 540	1069	20	210	415	80
1	08							240	259	20	~~600~~ 420	453	60	180	194	40
		1	89					150	283	50	~~600~~ 350	567	-	150	283	50
		2	25					150	337	50	~~450~~ 300	675	-	150	337	50
			30					100	30	-	~~220~~ 180	54	-	80	24	-
			30					40	12	-	~~220~~ 180	36	-	80	24	-
3	06	4	74						1575	60		2854	80		1279	20

Hemmanstal	Registernummer	Littera å kartan	Socken, by och hemman	Delägares namn, hemvist m. m. samt ägobeskrivning	Ägofigurens nummer
1	2	3	4	5	6
1/4	62		Åsumtorp	Emmy Göransson, dr: Nils Nilsson	
				äng	3106
				uppslagning	3107
				Summa	
		30	Dr	Tillrö 1:2 o 1:3 { Emmy Göransson / Stina & Hanna Nilsson	
				del av Hammarsjön	3108
				" " "	3109
				" " "	3110
				Summa	
1/6	63		Dr (Ahmdal)	Stina o Hanna Nilsson	
				uppslagning	3111
				äng	3112
				"	3113
				åker	3114
				Summa	
	65-7		Dr	Dmre	
				uppslagning	3115
				äng	3116
				"	3117
				åker	3118
				Summa	
1/4	72		Dr (Sofisdal)	J. Lindander, Kristianstad	
				äng	3119
				Summa	

PETTERSONSKA DÖKTRYCKERIET. SKARA

Areal								Nuvarande värde			Blivande värde			Förbättringsvärde		
Aker		Äng och odlingsmark		Annan duglig mark		Impediment och högl. mark		pr har	pr ägofigur		pr har	pr ägofigur		pr har	pr ägofigur	
Har	ar	Har	ar	Har	ar	Har	ar	Kr.	Kr.	öre	Kr.	Kr.	öre	Kr.	Kr.	öre
7		8		9		10		11	12		13	14		15	16	
			61					180	109	80	~~240~~ 220	219	60	180	109	80
			~~58~~					-	-	-	~~100~~ 80	46	40	80	46	40
		119							109	80		266	-		156	20
						1	24									
							10									
						2	72									
						4	06									
			47					20	9	40	~~80~~ 60	37	60	60	28	20
			53					60	31	80	~~180~~ 100	95	40	120	63	60
			20					90	18	-	~~210~~ 100	42	-	120	24	-
	29							300	87	-	~~510~~ 600	147	90	210	60	90
	29	120							146	20		322	90		176	70
			47					20	9	40	~~80~~ 60	37	60	60	28	20
			19					60	11	40	~~180~~ 100	34	20	120	22	80
			21					120	25	20	~~240~~ 100	50	40	120	25	20
	18							300	54	-	~~510~~ 100	91	80	210	37	80
	18		87						100	-		214	-		114	-
			53					490	289	~~70~~ 20	~~840~~ 1400	445	20	350	185	50
			53						289	70		445	20		185	50

Hemmanstal	Registernummer	Littera å kartan	Socken, by och hemman	Delägares namn, hemvist m. m. samt ägobeskrivning	Ägofigurens nummer
1	2	3	4	5	6
		31	Åsmtryp	Samfälld	
				del av Hammersjön	3120
				" " "	3121
				" " "	3122
				" " "	3123
				" " "	3124
				" " "	3125
				Summa	
1/4	7³		do	Nils Olsson Killegården	
				äng	3126
				åker	3127
				Summa	
1/8	7⁴		do	Nils Andersson	
				uppländning	3128
				"	3129
				äng	3130
				Summa	
1/4	9²		do	John Jeppsons stubbus	
				åker	3131
				äng	3132
				åker	3133
				"	3134
				äng	3135
				"	3136
				"	3137
				"	3138
				Summa	

FETTERSONSKA BOKTRYCKERIET. STOCKHOLM 1879477

Areal								Nuvarande värde			Blivande värde			Förbättringsvärde		
Åker		Äng och odlingsmark		Annan duglig mark		Impediment och högl. mark		pr har	pr ägofigur		pr har	pr ägofigur		pr har	pr ägofigur	
Har	ar	Har	ar	Har	ar	Har	ar	Kr.	Kr.	öre	Kr.	Kr.	öre	Kr.	Kr.	öre
7		8		9		10		11	12		13	14		15	16	
							17									
							48									
						1	86									
							28									
							35									
						1	17									
						4	31									
			90					120	108	-	~~600~~ 240	216	-	120	108	-
1	42							330	461	60	~~600~~ 570	809	40	240	340	80
1	42		90						576	60		1025	40		448	80
			31					40	12	40	~~400~~ 150	31	-	60	18	60
			11					80	8	80	~~400~~ 160	17	60	80	8	80
			06					120	7	20	~~600~~ 240	14	40	120	7	20
			48						28	40		63	-		34	60
	26							270	70	20	~~400~~ 450	117	-	180	46	80
			30					270	81	-	~~600~~ 480	144	-	210	63	-
1	24							300	372	-	~~600~~ 510	632	40	210	260	40
	92							390	358	80	600	552	-	210	193	20
		4	11					210	863	10	~~600~~ 360	1479	60	150	616	50
		1	40					240	336	-	~~600~~ 390	546	-	150	210	-
		2	10					150	315	-	~~600~~ 220	567	-	120	252	-
			26					240	62	40	~~300~~ 480	124	80	240	62	40
2	42	8	17						2458	50		4162	80		1704	30

Hemmanstal	Registernummer	Littera å kartan	Socken, by och hemman	Delägares namn, hemvist m. m. samt ägobeskrivning	Ägofigurens nummer
1	2	3	4	5	6
				överföres	
				äng	3139
				"	3140
				uppbåudning	3141
				del av Hammarsjön	3142
				" " "	3143
				Summa	
9/32	94		Åsumtorp	Östra Skånes järnvägs A. B.	
				Kr: Per Abrahamsson	
				invallat förb. vj	3144
				" " "	3145
				" " "	3146
				" " "	3147
				" " "	3148
				" " "	3149
				" " "	3150
				uppbåudning	3151
				"	3152
				"	3153
				Summa	
			Vilans municipalsamhälle.	Östra Skånes järnvägs A. B.	
				äng	3154
				"	3155
				åker	3156
				"	3157
				äng	3158
				"	3159
				överföres	

PETTERSONSKA DÖKTR EFTR. SKARA

379477

Areal								Nuvarande värde			Blivande värde			Förbättringsvärde		
Aker		Äng och odlingsmark		Annan duglig mark		Impediment och högl. mark		pr har	pr ägofigur		pr har	pr ägofigur		pr har	pr ägofigur	
Har	ar	Har	ar	Har	ar	Har	ar	Kr.	Kr.	öre	Kr.	Kr.	öre	Kr.	Kr.	öre
7		8		9		10		11	12		13	14		15	16	
2	42	8	17						2458	50		4162	80		1704	30
			30					240	72	-	~~480~~ 300	144	-	240	72	-
			70					120	84	-	~~360~~ 210	252	-	240	168	-
		1	15					40	46	-	~~100~~ 115	115	-	60	69	-
						1	60									
							13									
2	42	10	32			1	73		2160	50		4673	80		2013	30
							49									
							22									
						1	74									
						3	61									
							93									
							60									
							86									
			52					80	41	60	~~100~~ 140	83	20	80	41	60
			80					180	144	-	~~300~~ 240	240	-	120	96	-
			21					60	12	60	~~120~~ 60	25	20	60	12	60
		1	53			8	45		198	20		348	40		150	20
		2	06					240	494	40	~~480~~ 300	988	80	240	494	40
			60					350	210	-	~~560~~ 440	336	-	210	126	-
1	46							980	1430	80	1450	2044	-	420	613	20
	54							980	529	20	1450	751	-	420	226	80
		4	33					300	1299	-	~~480~~ 430	2078	40	180	779	40
			42					240	180	80	~~560~~ 440	335	20	320	134	40
2	10	7	41						4064	20		6438	40		2374	20

Hemmanstal	Registernummer	Littera å kartan	Socken, by och hemman	Delägares namn, hemvist m. m. samt ägobeskrivning	Ägofigurens nummer
1	2	3	4	5	6
				Övrfört	
				äng	3160
				åker	3161
				"	3162
				äng	3163
				åker	3164
				"	3165
				"	3166
				äng	3167
				"	3168
				vatten	3169
				äng	3170
				"	3171
				"	3172
				"	3173
				"	3174
				"	3175
				åker	3176
				"	3177
				"	3178
				"	3179
				Summa	
	14 91		Härlöv	Östra Skånes järnvägs A. B.	
				åker	3180
				Summa	
ant.	14 92		Ö	Idem	
				åker	3181
				Summa	

PETTERSONSKA BOKTRYCKERIET, SKARA

Areal								Nuvarande värde			Blivande värde			Förbättringsvärde		
Åker		Äng och odlingsmark		Annan duglig mark		Impediment och högl. mark		pr har	pr ägofigur		pr har	pr ägofigur		pr har	pr ägofigur	
Har	ar	Har	ar	Har	ar	Har	ar	Kr.	Kr.	öre	Kr.	Kr.	öre	Kr.	Kr.	öre
7		8		9		10		11	12		13	14		15	16	
2	50	7	41						4064	20		6438	40		2374	20
			80					350	280	-	~~440~~ 630	504	-	280	224	-
	80							980	784	-	1400	1120	-	420	336	-
2	82							960	2709	20	~~1400~~ 1520	4286	40	560	1579	20
			107					240	256	80	~~1600~~ 1540	599	20	320	342	40
	80							560	448	-	~~1600~~ 960	768	-	410	320	-
2	75							960	2640	-	1600	4400	-	640	1760	-
							103									
			37					320	118	40	~~1600~~ 560	207	20	240	88	80
			184					240	441	60	~~1600~~ 1540	1080	40	320	588	80
			09					60	5	40	~~1400~~ 120	10	80	60	5	40
			86					180	154	80	~~1200~~ 420	361	20	240	206	40
			242					240	580	80	~~1200~~ 420	1016	40	180	435	60
			220					120	264	-	~~1200~~ 360	792	-	240	528	-
			68					240	163	20	~~1600~~ 700	326	40	240	163	20
			36					240	86	40	~~1600~~ 410	172	80	240	86	40
			29					210	60	90	~~1400~~ 420	121	80	210	60	90
	03							1120	33	60	1400	42	-	280	8	40
	10							1050	105	-	1400	140	-	350	35	-
	11							1120	123	20	1400	154	-	280	30	80
	11							1120	123	20	1400	154	-	280	30	80
9	52	18	39			1	03		13440	70		22645	-		9204	30
	13							1050	136	50	1400	182	-	350	45	50
	13								136	50		182	-		45	50
	11							1050	115	50	1400	154	-	350	38	50
	11								115	50		154	-		38	50

Hemmanstal	Registernummer	Littera å kartan	Socken, by och hemman	Delägares namn, hemvist m. m. samt ägobeskrivning	Ägofigurens nummer
1	2	3	4	5	6
1/64	14:2		Härbo	Jons Hansens Barn	
				äng	3182
				"	3183
				åker	3184
				"	3185
				Summa	
1/64	14:3		Do	Dsmn	
				äng	3186
				åker	3187
				Summa	
1/16	14:4		Do	Öpa Skåns fjärdings ct. 13	
				äng	3188
				"	3189
				"	3190
				åker	3191
				Summa	
ant.	14:94/14:95		Do	Gerda Hildina Bugstrm o Ö. Skåns fjärdings ct. 13	
				åker	3192
				Summa	
	44-6		Do	Samf. ägoskifte lit 4, 4:5 & 4 {Otto Simonsson / Hjalmar Christoffersson	
				äng	3193
				"	3194
				"	3195
				"	3196
				Summa	

PETTERSONSKA BOKTRYCKERIET. GRARA

Areal								Nuvarande värde			Blivande värde			Förbättringsvärde		
Åker		Äng och odlingsmark		Annan duglig mark		Impediment och högl. mark		pr har	pr ägofigur		pr har	pr ägofigur		pr har	pr ägofigur	
Har	ar	Har	ar	Har	ar	Har	ar	Kr.	Kr.	öre	Kr.	Kr.	öre	Kr.	Kr.	öre
7		8		9		10		11	12		13	14		15	16	
			40					250	100	-	~~450~~ 400	180	-	200	80	-
			41					240	98	40	~~420~~ 400	172	20	180	73	80
	39							360	140	40	~~440~~ 400	257	40	300	117	-
	20							1050	210	-	1600	320	-	550	110	-
	59		81						548	80		929	60		380	80
			61					240	146	40	~~420~~ 400	256	20	180	109	80
	39							720	280	80	1200	468	-	480	187	20
	39		61						427	20		724	20		297	-
		1	78					240	427	20	~~420~~ 400	747	60	180	320	40
			22					360	79	20	~~470~~ 400	132	-	240	52	80
			31					350	108	50	~~430~~ 400	195	30	280	86	80
	1 46							630	919	80	~~1050~~ 1400	1533	-	420	613	20
	1 46	2	31						1534	70		2607	90		1073	20
	12							1050	126	-	1400	168	-	350	42	-
	12								126	-		168	-		42	-
		2	50					180	450	-	~~360~~ 400	900	-	180	450	-
			97					240	232	80	~~420~~ 400	407	40	180	174	60
			184					240	441	60	~~480~~ 400	883	20	240	441	60
			12					250	30	-	~~450~~ 400	54	-	200	24	-
		5	43						1154	40		2244	60		1090	20

Hemmanstal	Registernummer	Littera å kartan	Socken, by och hemman	Delägares namn, hemvist m. m. samt ägobeskrivning	Ägofigurens nummer
1	2	3	4	5	6
	42/164		Härtsv	Samf. ägoskifte för 42 & 164, Nils Svensson	
				äng	3197
				"	3198
				"	3199
				"	3200
				Summa	
1/4	52		Do	Jöns Svensson	
				åker	3201
				äng	3202
				"	3203
				"	3204
				"	3205
				"	3206
				"	3207
				"	3208
				Summa	
1/4	53		Do	Agda Maria Jonsson	
				äng	3209
				"	3210
				åker	3211
				äng	3212
				"	3213
				"	3214
				"	3215
				"	3216
				"	3217
				"	3218
				Summa	

PETTERSONSKA DÖKTRYCKERIET, SKARA

Areal								Nuvarande värde			Blivande värde			Förbättringsvärde		
Åker		Äng och odlingsmark		Annan duglig mark		Impediment och högl. mark		pr har	pr ägofigur		pr har	pr ägofigur		pr har	pr ägofigur	
Har	ar	Har	ar	Har	ar	Har	ar	Kr.	Kr.	öre	Kr.	Kr.	öre	Kr.	Kr.	öre
7		8		9		10		11	12		13	14		15	16	
			00					120	9	60	~~300~~ 200	24	-	180	14	40
		3	30					300	1590	-	~~480~~ 300	2544	-	180	954	-
		4	16					280	1164	80	~~560~~ 400	2329	60	280	1164	80
		1	28					250	320	-	~~450~~ 400	512	-	150	192	-
		10	82						3084	40		5409	60		2325	20
	05							450	22	50	~~950~~ 900	37	50	300	15	-
			91					400	364	-	~~650~~ 600	591	50	280	227	50
		1	10					350	385	-	~~700~~ 600	660	-	250	275	-
			70					300	140	-	~~950~~ 900	245	-	150	105	-
		2	00					350	700	-	~~560~~ 400	1120	-	210	420	-
			11					560	61	60	~~880~~ 800	96	80	320	35	20
			62					420	260	40	~~660~~ 600	409	20	240	148	80
			76					180	136	80	~~960~~ 900	271	60	180	136	80
	05	6	20						2070	30		3433	60		1333	30
			85					350	297	50	~~700~~ 600	510	-	350	212	50
			40					140	256	-	~~960~~ 960	384	-	320	128	-
1	60							960	1536	-	~~1520~~ 1500	2432	-	560	896	-
			12					180	21	60	~~360~~ 360	43	20	180	21	60
			52					180	93	60	~~320~~ 300	187	20	180	93	60
			33					360	118	80	~~660~~ 600	198	-	240	79	20
			64					560	358	40	~~880~~ 800	563	20	320	204	80
		1	05					350	367	50	~~560~~ 400	588	-	210	220	50
			62					240	148	80	~~420~~ 400	260	40	180	111	60
			60					200	120	-	~~350~~ 300	210	-	150	90	-
1	60	5	13						3318	20		5376	-		2057	80

Hemmanstal	Registernummer	Littera å kartan	Socken, by och hemman	Delägares namn, hemvist m. m. samt ägobeskrivning	Ägofigurens nummer
1	2	3	4	5	6
1/4	6 12		Härkö (Nyhem)	Olof Larsson	
				äng	3219
				"	3220
				"	3221
				"	3222
				"	3223
				"	3224
				Summa	
1/64	6 12		do	Samma	
				äng	3225
				"	3226
				"	3227
				"	3228
				Summa	
9/128	6 21		do	Samma	
				äng	3229
				"	3230
				"	3231
				"	3232
				Summa	
235/3250	6 234		do	Samma	
				äng	3233
				"	3234
				"	3235
				"	3236
				"	3237
				"	3238
				Summa	

PETTERSONSKA FÖRTR. LEFIR. SKARA

Areal								Nuvarande värde			Blivande värde			Förbättringsvärde		
Åker		Äng och odlingsmark		Annan duglig mark		Impediment och högl. mark		pr har	pr ägofigur		pr har	pr ägofigur		pr har	pr ägofigur	
Har	ar	Har	ar	Har	ar	Har	ar	Kr.	Kr.	öre	Kr.	Kr.	öre	Kr.	Kr.	öre
7		8		9		10		11	12		13	14		15	16	
		2	61					180	479	80	~~200~~ 420	1096	20	240	626	40
			82					240	196	80	~~600~~ 560	459	20	320	262	40
			20					160	32	-	~~600~~ 480	96	-	320	64	-
			51					320	163	20	~~600~~ 560	285	60	240	122	40
		2	01					240	482	40	~~200~~ 480	964	80	240	482	40
			28					200	70	-	~~440~~ 400	112	-	150	42	-
		1	43						1414	20		3013	80		1599	60
			06					250	15	-	~~1000~~ 450	27	-	200	12	-
			55					300	165	-	~~1200~~ 480	264	-	180	99	-
			21					240	50	40	~~1500~~ 420	88	20	180	37	80
			44					120	52	80	~~1200~~ 360	158	40	240	105	60
		1	26						283	20		537	60		254	40
			55					120	66	-	~~1200~~ 360	198	-	240	132	-
			31					240	74	40	~~1200~~ 420	130	20	180	55	80
			70					240	168	-	~~1400~~ 480	336	-	240	168	-
			06					250	15	-	~~1000~~ 450	27	-	250	12	-
		1	62						323	40		691	20		367	80
			12					300	36	-	~~1000~~ 500	60	-	200	24	-
			79					240	189	60	~~1200~~ 480	379	20	240	189	60
			08					240	19	20	~~1200~~ 480	98	40	240	19	20
			09					320	28	80	~~1400~~ 640	87	60	320	28	80
			05					240	12	-	~~1200~~ 420	21	-	180	9	-
			61					120	73	20	~~1200~~ 360	219	60	240	146	40
		1	74						358	80		775	80		417	-

Hemmanstal	Registernummer	Littera å kartan	Socken, by och hemman	Delägares namn, hemvist m. m. samt ägobeskrivning	Ägofigurens nummer
1	2	3	4	5	6
23/40/96	6 30		Hästbo	Gjälmar Kristoffersson	
				äng	3239
				"	3240
				"	3241
				"	3242
				Summa	
1/4	12 3		Do	Nils Svensson efterl. Kerstin Svensson	
				äng	3243
				"	3244
				"	3245
				"	3246
				åker	3247
				"	3248
				"	3249
				"	3250
				äng	3251
				åker	3252
				"	3253
				"	3254
				"	3255
				Summa	
1/8	12 4		Do	Gj. Kristoffersson	
				åker	3256
				äng	3257
				åker	3258
				äng	3259
				"	3260
				Överföres	

PETTERSONSKA BOKTR. EFTR. SKARA

Areal								Nuvarande värde			Blivande värde			Förbättringsvärde		
Aker		Äng och odlingsmark		Annan duglig mark		Impediment och högl. mark		pr har	pr ägofigur		pr har	pr ägofigur		pr har	pr ägofigur	
Har	ar	Har	ar	Har	ar	Har	ar	Kr.	Kr.	öre	Kr.	Kr.	öre	Kr.	Kr.	öre
7		8		9		10		11	12		13	14		15	16	
			53					120	62	40	~~200~~ 260	187	20	240	124	80
			22					240	52	80	~~300~~ 420	92	40	180	39	60
			72					240	172	80	~~350~~ 490	345	60	240	172	80
			10					200	20	-	~~1000~~ 450	45	-	200	20	-
		1	56						313	-		670	20		357	20
			44					60	26	40	~~1200~~ 350	132	-	240	105	60
		1	51					420	634	20	~~1200~~ 720	1087	20	300	453	-
		2	00					350	700	-	~~1400~~ 560	1120	-	210	420	-
			70					200	140	-	~~1000~~ 350	245	-	150	105	-
	50							1040	520	-	~~1600~~ 1440	720	-	400	200	-
	14							600	84	-	~~1200~~ 840	117	60	240	33	60
	65							1120	728	-	~~1600~~ 1520	988	-	400	260	-
	28							1200	336	-	1600	448	-	400	112	-
			13					480	62	40	~~1600~~ 720	93	60	240	31	20
	120							1040	1248	-	~~1600~~ 1440	1728	-	400	480	-
	64							1280	819	20	1600	1024	-	320	204	80
	92							1200	1104	-	1600	1472	-	400	368	-
	96							960	921	60	~~1600~~ 1360	1305	60	400	384	-
5	29	4	78						7323	80		10481	-		3157	20
	40							540	216	-	~~1200~~ 840	336	-	300	120	-
			08					880	90	40	~~1600~~ 280	102	40	400	32	-
	10							1040	104	-	~~1600~~ 1440	144	-	400	40	-
			05					1200	60	-	1600	80	-	400	20	-
			04					1120	44	80	1600	64	-	480	19	20
	50		17						495	20		726	40		231	20

Hemmanstal	Registernummer	Littera å kartan	Socken, by och hemman	Delägares namn, hemvist m. m. samt ägobeskrivning	Ägofigurens nummer
1	2	3	4	5	6
				införd	
				åker	3261
				"	3262
				Summa	
	124 5		Hälsö	Kamf. ägoskifte mellan 124 och 125 å Hans Arnedahl	
				äng	3263
				"	3264
				"	3265
				"	3266
				Summa	
1/8	125		Dr	Hans Arnedahl	
				äng	3267
				"	3268
				"	3269
				"	3270
				åker	3271
				"	3272
				Summa	
1/4	132		Dr	Anders Persson	
				äng	3273
				"	3274
				"	3275
				"	3276
				"	3277
				"	3278
				Summa	

PETTERSONSKA BOKTRYCKERIET, STOCKHOLM

Areal								Nuvarande värde			Blivande värde			Förbättringsvärde		
Åker		Äng och odlingsmark		Annan duglig mark		Impediment och högl. mark		pr har	pr ägofigur		pr har	pr ägofigur		pr har	pr ägofigur	
Har	ar	Har	ar	Har	ar	Har	ar	Kr.	Kr.	öre	Kr.	Kr.	öre	Kr.	Kr.	öre
7		8		9		10		11	12		13	14		15	16	
	50		17						495	20		726	40		231	20
	56							1120	627	20	1600	896	-	480	268	80
	51							960	489	60	~~1200~~ 1360	693	60	480	204	-
1	57		17						1612	-		2316	-		704	-
		3	71					180	669	80	~~1800~~ 420	1538	20	240	890	40
		2	49					350	871	50	~~1400~~ 630	1568	70	280	697	20
			38					480	182	40	~~1600~~ 720	273	60	240	91	20
			38					250	95	-	~~1000~~ 450	152	-	150	57	-
		6	96						1816	70		3552	50		1735	80
			35					640	224	-	~~1600~~ 960	336	-	320	112	-
			16					920	115	20	~~1200~~ 1040	172	80	360	57	60
			12					1040	124	80	~~1600~~ 1520	182	40	480	57	60
			30					1040	312	-	~~1600~~ 1520	456	-	480	144	-
	72							1200	864	-	1600	1152	-	400	288	-
	66							960	633	60	~~1600~~ 1440	950	40	480	316	80
	38		93						2273	60		3249	60		926	-
		1	21					180	221	40	~~1200~~ 960	442	80	180	221	40
			49					240	117	60	~~1200~~ 480	235	20	240	117	60
			30					360	108	-	~~1200~~ 600	180	-	240	72	-
			79					480	316	-	~~1600~~ 720	568	80	320	252	80
		2	57					240	616	80	~~1800~~ 420	1079	40	180	462	60
			56					280	112	-	~~1400~~ 400	224	-	280	112	-
		5	94						1491	80		2730	20		1238	40

Hemmanstal	Registernummer	Littera å kartan	Socken, by och hemman	Delägares namn, hemvist m. m. samt ägobeskrivning	Ägofigurens nummer
1	2	3	4	5	6
1/8	134		Hälsö	Anders Persson	
				äng	3279
				"	3280
				"	3281
				"	3282
				"	3283
				"	3284
				Summa	
1/8	135		Do	Ola Nilsson m.fl.	
				äng	3285
				"	3286
				"	3287
				"	3288
				"	3289
				"	3290
				Summa	
2/16	134		Do	Per Persson	
				åker	3291
				äng	3292
				"	3293
				"	3294
				bakmyra	3295
				"	3296
				äng	3297
				"	3298
				Summa	

PETTERSONSKA BOKTR. E. T. R. GRÄNA

Areal								Nuvarande värde			Blivande värde			Förbättringsvärde		
Aker		Äng och odlingsmark		Annan duglig mark		Impediment och högl. mark		pr har	pr ägofigur		pr har	pr ägofigur		pr har	pr ägofigur	
Har	ar	Har	ar	Har	ar	Har	ar	Kr.	Kr.	öre	Kr.	Kr.	öre	Kr.	Kr.	öre
7		8		9		10		11	12		13	14		15	16	
			50					250	125	-	~~400~~ 450	210	-	150	75	-
		1	70					240	408	-	~~420~~ 420	714	-	180	306	-
			28					320	89	60	~~640~~ 640	179	20	320	89	60
			04					320	12	80	~~140~~ 140	25	60	320	12	80
			16					180	28	80	~~420~~ 420	67	20	240	38	40
			60					120	72	-	~~360~~ 360	216	-	240	144	-
		3	28						736	20		1402	-		665	80
			60					120	72	-	~~360~~ 360	216	-	240	144	-
			16					240	38	40	~~420~~ 420	67	20	180	28	80
			16					320	51	20	~~640~~ 640	182	40	320	51	20
			15					320	48	-	~~640~~ 640	96	-	320	48	-
		1	69					240	405	60	~~420~~ 420	709	80	180	304	20
			41					150	61	50	~~350~~ 350	143	50	300	82	-
		3	17						676	90		1334	90		658	20
	15							390	58	50	610	90	-	210	31	50
		1	23					450	492	-	~~900~~ 900	861	-	300	369	-
		1	65					250	412	50	~~450~~ 450	742	50	200	330	-
		1	63					240	391	20	~~420~~ 420	684	60	180	293	40
							21									
							50									
			50					480	240	-	~~320~~ 320	360	-	240	120	-
			43					350	150	50	~~560~~ 560	240	80	210	90	30
	15	5	44				71		1744	90		2978	90		1234	60

Hemmanstal	Registernummer	Littera å kartan	Socken, by och hemman	Delägares namn, hemvist m. m. samt ägobeskrivning	Ägofigurens nummer
1	2	3	4	5	6
1/16	15-5		Härlöv	Johan Månsson	
				åker	3299
				äng	3300
				"	3301
				Summa	
1/8	15-7		Do	E. Persdotter	
				åker	3302
				äng	3303
				"	3304
				"	3305
				bakn, grav	3306
				odlingsmark	3307
				äng	3308
				Summa	
1/32	15-9		Do	Dsmr	
				åker	3309
				"	3310
				äng	3311
				"	3312
				Summa	
1/32	15"		Do	Anders Persson	
				åker	3313
				"	3314
				äng	3315
				"	3316
				Summa	

PETTERSONSKA FÖRTR. LITH. SKARA

Areal								Nuvarande värde			Blivande värde			Förbättringsvärde		
Aker		Äng och odlingsmark		Annan duglig mark		Impediment och högl. mark		pr har	pr ägofigur		pr har	pr ägofigur		pr har	pr ägofigur	
Har	ar	Har	ar	Har	ar	Har	ar	Kr.	Kr.	öre	Kr.	Kr.	öre	Kr.	Kr.	öre
7		8		9		10		11	12		13	14		15	16	
	07							300	21	-	~~600~~ 510	35	70	210	14	70
			50					450	225	-	~~1000~~ 750	375	-	300	150	-
			43					300	129	-	~~1000~~ 500	215	-	200	86	-
	07		93						375	-		625	70		250	70
1	44							700	1008	-	1000	1440	-	300	432	-
			39					300	117	-	~~1000~~ 450	175	50	150	58	50
		1	03					200	206	-	~~1000~~ 400	412	-	300	206	-
			91					240	218	40	~~1200~~ 420	382	20	180	163	80
							40									
			10					320	32	-	~~1600~~ 560	56	-	240	24	-
			12					420	50	40	~~1400~~ 200	84	-	280	33	60
1	44	2	55				45		1631	80		2549	70		917	90
	17							1200	204	-	1600	272	-	400	68	-
	51							600	306	-	~~1000~~ 950	484	50	350	178	50
			12					300	36	-	~~1000~~ 450	54	-	150	18	-
			48					250	120	-	~~1000~~ 400	192	-	150	72	-
	68		60						666	-		1102	50		336	50
	18							1280	230	40	1600	288	-	320	57	60
	26							450	117	-	~~1000~~ 750	195	-	300	78	-
			47					300	141	-	~~1000~~ 500	235	-	200	94	-
			41					250	102	50	~~1000~~ 450	184	50	200	82	-
	44		88						590	90		902	50		311	60

Hemmanstal	Registernummer	Littera å kartan	Socken, by och hemman	Delägares namn, hemvist m. m. samt ägobeskrivning	Ägofigurens nummer
1	2	3	4	5	6
1/32	15-12		Härlöv	Erik Eriksson skrbtus	
				äng	3317
				"	3318
				"	3319
				ödlingsmark	3320
				vatten, grav	3321
				äng	3322
				"	3323
				Summa	
1/64	15-14		Dt	Vilhelm Svensson	
				åker	3324
				"	3325
				äng	3326
				"	3327
				Summa	
29/1024	15-15		Dt	Per Persson, Johanna Persm,	
1/1024				Edvin Persm o Sigrid Persm	
1/1024				åker	3328
1/1024				"	3329
				äng	3330
				"	3331
				Summa	
1/4	16-2		Dt (Eriksro)	Per Svensson	
				äng	3332
				"	3333
				"	3334
				överföres	

PETTERSONSKA BOKTR. EFTR. UPSALA

Areal								Nuvarande värde			Blivande värde			Förbättringsvärde		
Aker		Äng och odlingsmark		Annan duglig mark		Impediment och högl. mark		pr har	pr ägofigur		pr har	pr ägofigur		pr har	pr ägofigur	
Har	ar	Har	ar	Har	ar	Har	ar	Kr.	Kr.	öre	Kr.	Kr.	öre	Kr.	Kr.	öre
7		8		9		10		11	12		13	14		15	16	
			15					450	67	50	~~1[illegible]~~ 950	112	50	300	45	-
			12					250	30	-	~~1[illegible]~~ 450	54	-	200	24	-
			23					350	80	50	~~1[illegible]~~ 630	144	90	280	64	40
			23					480	110	40	~~1[illegible]~~ 920	165	60	240	55	20
							32									
			08					320	35	60	~~1[illegible]~~ 560	44	80	240	19	30
			50					240	120	-	~~1[illegible]~~ 420	210	-	180	90	-
		1	31				32		434	-		731	80		297	80
	18							1280	230	40	1600	288	-	320	57	60
	11							310	33	-	~~1[illegible]~~ 500	55	-	200	22	-
			31					300	93	-	~~1[illegible]~~ 500	155	-	200	62	-
			42					250	105	-	~~1[illegible]~~ 400	168	-	150	63	-
	29		73						461	40		666	-		204	60
	18							1200	216	-	1600	288	-	400	72	-
	07							400	28	-	~~1[illegible]~~ 600	42	-	200	14	-
			29					250	72	50	~~1[illegible]~~ 400	116	-	150	43	50
			30					250	75	-	~~1[illegible]~~ 400	120	-	150	45	-
	25		59						391	50		566	-		174	50
			52					150	78	-	~~1[illegible]~~ 350	182	-	200	104	-
		1	78					240	427	20	~~1[illegible]~~ 420	747	60	180	321	40
			92					480	441	60	~~1[illegible]~~ 800	736	-	320	294	40
		3	22						946	80		1665	60		718	80

Hemmanstal	Registernummer	Littera å kartan	Socken, by och hemman	Delägares namn, hemvist m. m. samt ägobeskrivning	Ägofigurens nummer
1	2	3	4	5	6
				öresjöt	
				äng	3335
				"	3336
				"	3337
				Summa	
1/8	16 5		Kärbo	Hemming Knutsson	
				äng	3338
				"	3339
				"	3340
				"	3341
				"	3342
				"	3343
				Summa	
1/6 1/6	17 3		Do	Jöns Håkansson	
				äng	3344
				"	3345
				"	3346
				"	3347
				"	3348
				"	3349
				Summa	
1/6	17 6		Do	Dsmn	
				äng	3350
				"	3351
				"	3352
				"	3353
				"	3354
				Summa	

Areal								Nuvarande värde			Blivande värde			Förbättringsvärde		
Åker		Äng och odlingsmark		Annan duglig mark		Impediment och högl. mark		pr har	pr ägofigur		pr har	pr ägofigur		pr har	pr ägofigur	
Har	ar	Har	ar	Har	ar	Har	ar	Kr.	Kr.	öre	Kr.	Kr.	öre	Kr.	Kr.	öre
7		8		9		10		11	12		13	14		15	16	
		3	22						946	80		1665	60		918	80
			52					240	124	80	~~280~~ 480	249	60	240	124	80
			10					240	24	-	~~300~~ 420	42	-	180	18	-
			49					180	88	20	~~200~~ 360	176	40	180	88	20
		4	33						1183	80		2133	60		949	80
			31					180	55	80	~~200~~ 360	111	60	180	55	80
			18					240	43	20	~~200~~ 420	75	60	180	32	40
			20					300	72	-	~~200~~ 660	132	-	300	60	-
			46					480	220	80	~~100~~ 880	404	80	400	184	-
		1	16					180	208	80	~~200~~ 420	487	20	240	278	40
			37					300	74	-	~~110~~ 350	129	50	150	55	50
		2	68						674	60		1340	70		766	10
			53					250	130	-	~~100~~ 450	234	-	200	104	-
		3	14					240	753	60	~~200~~ 480	1507	20	240	753	60
			20					240	48	-	~~200~~ 440	96	-	240	48	-
			51					320	163	20	~~100~~ 640	326	40	320	163	20
			48					240	115	20	~~200~~ 420	201	60	180	86	40
		1	50					120	180	-	~~200~~ 340	540	-	240	360	-
		6	35						1390	-		2905	20		1515	20
			99					120	94	80	~~200~~ 360	284	40	240	189	60
			23					240	55	20	~~200~~ 420	96	60	180	41	40
			31					320	99	20	~~100~~ 640	198	40	320	99	20
		2	26					240	542	40	~~200~~ 420	949	20	180	406	80
			41					250	103	50	~~110~~ 450	184	50	200	82	-
		4	00						894	10		1713	10		819	-

Hemmanstal	Registernummer	Littera å kartan	Socken, by och hemman	Delägares namn, hemvist m. m. samt ägobeskrivning	Ägofigurens nummer
1	2	3	4	5	6
1/24	17⁹		Kättro	Johan Karlsson	
				äng	3355
				"	3356
				"	3357
				"	3358
				"	3359
				"	3360
				Summa	
1/204	17"		Dr	Jöns Jakobsson	
				äng	3361
				"	3362
				"	3363
				"	3364
				"	3365
				Summa	
1/4	20ᵃ		Dr	Hans Svedahl	
				äng	3366
				"	3367
				"	3368
				"	3369
				"	3370
				Summa	
1/4	20ᵇ		Dr	Jöns Svensson	
				äng	3371
				"	3372
				"	3373
				Jönsson	

Areal								Nuvarande värde			Blivande värde			Förbättringsvärde		
Åker		Äng och odlingsmark		Annan duglig mark		Impediment och högl. mark		pr har	pr ägofigur		pr har	pr ägofigur		pr har	pr ägofigur	
Har	ar	Har	ar	Har	ar	Har	ar	Kr.	Kr.	öre	Kr.	Kr.	öre	Kr.	Kr.	öre
7		8		9		10		11	12		13	14		15	16	
			15					200	30	-	~~1000~~ 350	52	50	150	22	50
			61					240	146	40	~~1200~~ 480	292	80	240	146	40
			03					320	9	60	~~1600~~ 640	19	20	320	9	60
			07					320	22	40	~~1600~~ 440	44	80	320	22	40
			06					240	14	40	~~1000~~ 420	25	20	180	10	80
			22					120	26	40	~~1000~~ 360	79	20	240	52	80
		1	14						349	20		513	70		264	50
			22					120	26	40	~~1000~~ 360	79	20	240	52	80
			07					180	12	60	~~1200~~ 420	39	40	240	16	80
			12					320	38	40	~~1600~~ 640	76	80	320	38	40
			72					240	172	80	~~1200~~ 480	345	60	240	172	80
			13					200	26	-	~~1000~~ 350	45	50	150	19	50
		1	26						276	20		576	50		300	30
		2	49					180	448	20	~~1000~~ 360	896	40	180	448	20
			16					240	38	40	~~1000~~ 560	89	60	320	51	20
			78					320	249	60	~~1600~~ 560	436	80	240	187	20
		1	49					300	447	-	~~1000~~ 540	804	60	240	357	60
			15					250	37	50	~~1000~~ 400	60	-	150	22	50
		3	07						1220	70		2287	40		1066	70
			19					250	47	50	~~1000~~ 450	85	50	200	38	-
		1	66					360	597	60	~~1200~~ 660	1095	60	300	4 598	-
			41					320	181	20	~~1000~~ 360	229	50	240	98	80
		2	26						776	30		1410	60		634	30

Hemmanstal	Registernummer	Littera å kartan	Socken, by och hemman	Delägares namn, hemvist m. m. samt ägobeskrivning	Ägofigurens nummer
1	2	3	4	5	6
				Överförd	
				äng	3374
				"	3375
				Summa	
8 3/4	1		Lillö kungsgård	Stadsn. Apr: Johnsdotter	
				äng	3376
				"	3377
				"	3378
				"	3379
				åker	3380
				"	3381
				äng	3382
				åker	3383
				"	3384
				äng	3385
				"	3386
				åker	3387
				"	3388
				"	3389
				"	3390
				"	3391
				"	3392
				"	3393
				"	3394
				"	3395
				"	3396
				"	3397
				"	3398
				överföres	

Areal								Nuvarande värde			Blivande värde			Förbättringsvärde		
Åker		Äng och odlingsmark		Annan duglig mark		Impediment och högl. mark		pr har	pr ägofigur		pr har	pr ägofigur		pr har	pr ägofigur	
Har	ar	Har	ar	Har	ar	Har	ar	Kr.	Kr.	öre	Kr.	Kr.	öre	Kr.	Kr.	öre
7		8		9		10		11	12		13	14		15	16	
		2	26						776	30		1410	60		634	30
			14					240	33	60	~~300~~ 420	56	80	180	25	20
		2	22					180	399	60	~~200~~ 360	799	20	180	399	60
		4	62						1209	50		2268	60		1059	10
		2	28					350	798	-	~~1000~~ 500	1140	-	150	342	-
		3	26					180	952	20	~~1200~~ 960	1904	40	180	952	20
		3	60					240	1344	-	~~1200~~ 420	2352	-	180	1008	-
		3	55					250	887	50	~~1000~~ 400	1420	-	150	532	50
1	92							600	1152	-	~~1000~~ 900	1728	-	300	576	-
1	11							1200	1332	-	1100	1776	-	400	444	-
			29					400	116	-	~~1000~~ 550	159	50	150	43	50
	25							700	175	-	~~1000~~ 950	237	50	250	62	50
	31							800	248	-	~~1000~~ 1280	996	80	480	148	80
		1	50					240	360	-	~~1000~~ 420	630	-	180	270	-
		2	66					480	1276	80	~~1000~~ 720	1915	20	240	638	40
	79							910	758	40	~~1000~~ 1360	1074	40	400	316	-
1	78							500	890	-	~~1000~~ 700	1246	-	200	356	-
3	69							300	1107	-	~~1000~~ 450	1660	50	150	553	50
	16							500	80	-	~~1000~~ 700	112	-	200	32	-
	51							720	367	20	~~1000~~ 1040	530	40	320	163	20
	48							960	460	80	~~1000~~ 1360	652	80	400	192	-
4	66							1040	4846	40	~~1000~~ 1520	7083	20	480	2236	80
	69							720	496	80	~~1000~~ 1040	717	60	320	220	80
	20							560	112	-	~~1000~~ 880	176	-	320	64	-
2	40							600	1440	-	~~1000~~ 840	2016	-	240	576	-
2	64							600	1584	-	~~1000~~ 840	2217	60	240	633	60
1	37							1120	1534	40	~~1000~~ 1520	2082	40	400	548	-
22	96	21	14						22318	50		33228	30		10909	80

Hemmanstal	Registernummer	Littera å kartan	Socken, by och hemman	Delägares namn, hemvist m. m. samt ägobeskrivning	Ägofigurens nummer
1	2	3	4	5	6
				överfört	
				åker	3399
				"	3400
				"	3401
				"	3402
				"	3403
				äng	3404
				"	3405
				"	3406
				"	3407
				"	3408
				"	3409
				"	3410
				åker	3411
				äng	3412
				"	3413
				"	3414
				"	3415
				"	3416
				"	3417
				"	3418
				"	3419
				odlingsmark	3420
				äng	3421
				åker	3422
				"	3423
				"	3424
				äng	3425
				"	3426
				överföres	

Areal								Nuvarande värde			Blivande värde			Förbättringsvärde		
Åker		Äng och odlingsmark		Annan duglig mark		Impediment och högl. mark		pr har	pr ägofigur		pr har	pr ägofigur		pr har	pr ägofigur	
Har	ar	Har	ar	Har	ar	Har	ar	Kr.	Kr.	öre	Kr.	Kr.	öre	Kr.	Kr.	öre
7		8		9		10		11	12		13	14		15	16	
22	96	21	14						22318	50		33228	30		10909	80
	35							1200	420	-	1600	560	-	400	140	-
6	18							500	3090	-	~~1100~~ 700	4326	-	200	1236	-
	63							900	567	-	1000	630	-	100	63	-
	18							1520	273	60	1600	288	-	80	14	40
	68							640	435	20	~~1800~~ 880	598	40	240	163	20
			29					480	139	20	~~1600~~ 920	208	80	240	69	60
		1	32					300	396	-	~~1400~~ 450	594	-	150	198	-
		7	39					350	2586	50	~~1800~~ 550	3695	-	150	1108	50
		5	15					400	2060	-	~~1800~~ 550	2832	50	150	772	50
		4	05					350	1417	50	~~1700~~ 500	2025	-	150	607	50
			93					420	306	60	~~1200~~ 660	438	-	180	131	40
		13	19					360	4748	40	~~1300~~ 540	7122	60	180	2374	20
1	78							640	1139	20	~~1600~~ 960	1708	80	320	569	60
		1	10					560	616	-	~~1400~~ 990	847	-	210	231	-
		1	22					420	512	40	~~1400~~ 630	768	60	210	256	20
		1	72					350	602	-	~~1400~~ 490	842	80	140	240	80
			48					210	180	80	~~1400~~ 420	201	60	210	100	80
			85					140	119	-	~~1400~~ 350	297	50	210	178	50
		2	36					140	330	40	~~1400~~ 350	826	-	210	495	60
		2	94					140	411	60	~~1400~~ 350	1029	-	210	617	40
			62					60	37	20	~~1200~~ 240	148	80	180	111	60
		4	78					640	3059	20	~~1400~~ 960	4588	80	320	1529	60
		1	20					490	588	-	~~1400~~ 700	840	-	210	252	-
1	41							1120	1379	20	~~1600~~ 1520	2145	20	400	564	-
	49							720	352	80	~~1600~~ 1040	509	60	320	156	80
1	15							560	644	-	~~1400~~ 840	966	-	280	322	-
			78					640	499	20	~~1600~~ 880	686	40	240	187	20
		11	10					350	3885	-	~~1400~~ 490	5439	-	140	1554	-
35	81	82	41						53234	50		78389	70		25155	20

Hemmanstal	Registernummer	Littera å kartan	Socken, by och hemman	Delägares namn, hemvist m. m. samt ägobeskrivning	Ägofigurens nummer
1	2	3	4	5	6
				Överfört	
				äng	3427
				"	3428
				"	3429
				"	3430
				åker	3431
				"	3432
				"	3433
				äng	3434
				"	3435
				Summa	
an.	2'		Lido	Per Mattsson	
				äng	3436
				"	3437
				åker	3438
				"	3439
				"	3440
				Summa	
an.	3'		Do	Olof Pehrsson	
				åker	3441
				"	3442
				äng	3443
				Summa	
an	4'		Do	Sven Persson Vinberg	
				äng	3444
				"	3445
				Summa	

Areal								Nuvarande värde			Blivande värde			Förbättringsvärde		
Åker		Äng och odlingsmark		Annan duglig mark		Impediment och högl. mark		pr har	pr ägofigur		pr har	pr ägofigur		pr har	pr ägofigur	
Har	ar	Har	ar	Har	ar	Har	ar	Kr.	Kr.	öre	Kr.	Kr.	öre	Kr.	Kr.	öre
7		8		9		10		11	12		13	14		15	16	
35	81	82	41						53234	50		78389	70		25155	20
		2	12					800	1696	-	~~1200~~ 1100	2544	-	400	848	-
		1	63					280	456	40	~~490~~ 440	798	70	210	342	30
		4	79					360	2682	40	~~770~~ 680	3688	80	210	1005	90
			57					800	456	-	~~1200~~ 1000	684	-	400	228	-
3	20							1280	4096	-	1600	5120	-	320	1024	-
	95							490	465	50	~~770~~ 710	731	50	280	266	-
	85							800	680	-	~~1200~~ 1000	1020	-	400	340	-
		1	59					800	1272	-	~~1120~~ 1000	1780	80	320	508	80
		1	28					700	896	-	~~980~~ 880	1254	40	280	358	40
40	81	94	39						65934	80		96011	40		30076	60
		1	52					300	456	-	~~550~~ 480	760	-	300	304	-
			49					560	274	40	~~810~~ 710	491	20	320	156	80
	87							880	765	60	~~1440~~ 1200	1252	80	360	487	20
1	08							800	864	-	~~1280~~ 1080	1312	40	480	518	40
	46							400	184	-	~~640~~ 540	294	40	240	110	40
2	41	2	01						2544	-		4120	80		1576	80
	26							800	208	-	~~1280~~ 1080	332	80	480	124	80
	20							1280	256	-	1600	320	-	320	64	-
			11					700	77	-	1600	176	-	900	99	-
	46		11						541	-		828	80		287	80
			64					350	224	-	~~600~~ 500	384	-	250	160	-
			31					250	77	50	~~450~~ 380	139	50	200	62	-
			95						301	50		523	50		222	-

Hemmanstal	Registernummer	Littera å kartan	Socken, by och hemman	Delägares namn, hemvist m. m. samt ägobeskrivning	Ägofigurens nummer
1	2	3	4	5	6
mn	5'		Lilla	Per Johan Nilsson	
				äng	3446
				"	3447
				"	3448
				Summa	
mn	6'		do	Herman Johansson	
				äng	3446a
				åker	3447a
				äng	3448a
				Summa	
mn.	9'		do	Wilhelm Svensson	
				äng	3449
				Summa	
mn	14'		do	Mårten Johnsson	
				äng	3450
				"	3451
				"	3452
				"	3453
				åker	3454
				"	3455
				Summa	
			Skepparslövs socken		
1/4	1³		Ingramåtorp	Anders Svensson	
				åker	3456
				äng	3457
				öfvers	

Areal								Nuvarande värde			Blivande värde			Förbättringsvärde		
Åker		Äng och odlingsmark		Annan duglig mark		Impediment och högl. mark		pr har	pr ägofigur		pr har	pr ägofigur		pr har	pr ägofigur	
Har	ar	Har	ar	Har	ar	Har	ar	Kr.	Kr.	öre	Kr.	Kr.	öre	Kr.	Kr.	öre
7		8		9		10		11	12		13	14		15	16	
			08					810	64	-	~~1280~~ 1600	102	40	480	38	40
			40					310	120	-	~~500~~ 1000	280	-	200	80	-
			51					350	178	50	~~400~~ 1000	306	-	250	127	50
			99						362	50		608	40		245	90
			27					350	94	50	~~600~~ 1000	162	-	250	67	50
	25							960	240	-	~~1520~~ 1600	380	-	560	140	-
			33					810	264	-	~~1280~~ 1600	422	40	480	158	40
	25		60						598	50		964	40		365	90
			66					550	363	-	~~850~~ 1100	561	-	350	198	-
			66						363	-		561	-		198	-
			42					120	50	40	~~960~~ 1200	151	20	240	100	80
			30					210	63	-	~~1420~~ 1400	126	-	210	63	-
			69					490	338	10	~~2270~~ 1400	531	30	280	193	20
			11					810	33	-	~~480~~ 1000	52	80	180	19	80
	27							960	259	20	~~1440~~ 1600	388	80	480	129	60
	29							1120	324	80	1600	464	-	480	139	20
	56	1	52						1068	50		1714	10		645	60
	30							360	108	-	~~600~~ 1200	180	-	240	72	-
			93					600	438	-	~~960~~ 1500	700	80	360	212	80
	30		93						546	-		880	80		334	80

Hemmanstal	Registernummer	Littera å kartan	Socken, by och hemman	Delägares namn, hemvist m. m. samt ägobeskrivning	Ägofigurens nummer
1	2	3	4	5	6
				överförd	
				äng	3458
				åker	3459
				"	3460
				"	3461
				äng	3462
				åker	3463
				äng	3464
				åker	3465
				"	3466
				Summa	
1/32	14		Ingramstorp	Anton Isakson	
				åker	3467
				"	3468
				"	3469
				äng	3470
				åker	3471
				äng	3472
				Summa	
1/32	15		do	Nils Persson	
				äng	3473
				"	3474
				"	3475
				åker	3476
				"	3477
				"	3478
				Summa	

Areal								Nuvarande värde			Blivande värde			Förbättringsvärde		
Aker		Äng och odlingsmark		Annan duglig mark		Impediment och högl. mark		pr har	pr ägofigur		pr har	pr ägofigur		pr har	pr ägofigur	
Har	ar	Har	ar	Har	ar	Har	ar	Kr.	Kr.	öre	Kr.	Kr.	öre	Kr.	Kr.	öre
7		8		9		10		11	12		13	14		15	16	
	30		93						546	-		880	80		334	80
			69					720	496	80	~~1200~~ 1140	786	60	420	289	80
	45							1280	576	-	1600	720	-	320	144	-
	55							960	528	-	1200	660	-	240	132	-
	18							1280	230	40	1600	288	-	320	57	60
		2	95					600	1770	-	~~1200~~ 1020	3009	-	420	1239	-
	48							840	403	20	1200	576	-	360	172	80
			22					480	105	60	~~1200~~ 780	171	60	300	66	-
2	37							960	2275	20	1200	2844	-	240	568	80
	50							1280	640	-	1600	800	-	320	160	-
4	83	4	59						7571	20		10736	-		3164	80
	11							960	105	60	~~1600~~ 1520	167	20	560	61	60
	17							720	122	40	~~1200~~ 1140	193	80	420	71	40
	30							660	198	-	~~1200~~ 1080	324	-	420	126	-
			44					480	211	20	~~1200~~ 780	343	20	300	132	-
	20							480	96	-	~~1200~~ 780	156	-	300	60	-
			13					480	63	40	~~1200~~ 780	101	40	300	39	-
	78		57						795	60		1285	60		491	-
			10					600	60	-	~~1200~~ 1020	102	-	420	42	-
			13					480	62	40	~~1200~~ 780	101	40	300	39	-
			39					480	187	20	~~1200~~ 780	304	20	300	117	-
	20							720	144	-	~~1200~~ 1140	228	-	420	84	-
	15							600	90	-	~~1000~~ 1020	153	-	420	63	-
	10							960	96	-	~~1600~~ 1520	152	-	560	56	-
	45		63						639	60		1040	60		401	-

Hemmanstal	Registernummer	Littera å kartan	Socken, by och hemman	Delägares namn, hemvist m. m. samt ägobeskrivning	Ägofigurens nummer
1	2	3	4	5	6
1/16	av 16		Ingrammatorp	Nils Holm	
				åker	3479
				"	3480
				"	3481
				"	3482
				äng	3483
				Summa	
1/16	av 16		Dr	Birger Björkheim	
				äng	3484
				åker	3485
				"	3486
				"	3487
				"	3488
				Summa	
1/16	av 16		Dr	Anton Isaksson	
				åker	3489
				"	3490
				"	3491
				äng	3492
				"	3493
				Summa	
[illegible]	av 16		Dr	Samuel Nil 16	
				åker	3494
				äng	3495a
				"	3495b
				Summa	

Areal								Nuvarande värde			Blivande värde			Förbättringsvärde		
Aker		Äng och odlingsmark		Annan duglig mark		Impediment och högl. mark		pr har	pr ägofigur		pr har	pr ägofigur		pr har	pr ägofigur	
Har	ar	Har	ar	Har	ar	Har	ar	Kr.	Kr.	öre	Kr.	Kr.	öre	Kr.	Kr.	öre
7		8		9		10		11	12		13	14		15	16	
	20							1280	256	-	1600	320	-	320	64	-
	38							660	250	80	~~1200~~ 1280	410	40	420	159	60
	06							840	50	40	1200	72	-	360	21	60
	19							840	159	60	1200	228	-	360	68	40
			63					540	340	20	~~1300~~ 1260	567	-	360	226	80
	83		63						1057	-		1397	40		340	40
			71					540	383	40	~~1300~~ 1260	639	-	360	255	60
	18							840	151	20	1200	216	-	360	64	80
	11							840	92	40	1200	132	-	360	39	60
	30							660	198	-	~~1400~~ 1340	342	-	480	144	-
	21							1040	218	40	1600	336	-	560	117	60
	80		71						1043	40		1665	-		621	60
	19							1040	197	60	1600	304	-	560	106	40
	29							720	208	80	~~1400~~ 1140	330	60	420	121	80
	11							840	92	40	1200	132	-	360	39	60
			20					840	168	-	1200	240	-	360	72	-
			71					540	383	40	~~1400~~ 1260	639	-	360	255	60
	59		91						1050	20		1645	60		595	40
	46							540	248	40	~~1300~~ 1260	414	-	360	165	60
			38					480	182	40	1280	296	40	300	114	-
			56					480	268	80	1240	470	40	360	201	60
	46		94						699	60		1180	80		481	20

Hemmanstal	Registernummer	Littera å kartan	Socken, by och hemman	Delägares namn, hemvist m. m. samt ägobeskrivning	Ägofigurens nummer
1	2	3	4	5	6
1/4	2²		Ingarnatorp.	Elias Nilsson	
				äng	3496
				åker	3497
				"	3498
				"	3499
				"	3500
				Summa	
1/4	2³		Do	Dsm	
				åker	3501
				"	3502
				"	3503
				"	3504
				"	3505
				"	3506
				äng	3507
				åker	3508
				"	3509
				"	3510
				Summa	
1/4	3³		Do (Inbyggåa)	Nils Nilssons arrhus	
				äng	3511
				"	3512
				"	3513a
				åker	3513b
				äng	3514
				"	3515
				åker	3516
				överföres	

Areal								Nuvarande värde			Blivande värde			Förbättringsvärde		
Aker		Äng och odlingsmark		Annan duglig mark		Impediment och högl. mark		pr har	pr ägofigur		pr har	pr ägofigur		pr har	pr ägofigur	
Har	ar	Har	ar	Har	ar	Har	ar	Kr.	Kr.	öre	Kr.	Kr.	öre	Kr.	Kr.	öre
7		8		9		10		11	12		13	14		15	16	
			47					420	197	40	~~1200~~ 660	310	20	240	112	80
	52							420	218	40	~~1200~~ 660	343	20	240	124	80
	71							660	468	60	~~1310~~ 1010	766	80	420	298	20
1	02							980	999	60	1410	1428	-	420	428	40
2	92							840	2452	80	1200	3504	-	360	1051	20
5	17		47						4336	80		6332	20		2015	40
1	34							910	1219	40	1400	1876	-	490	656	60
	21							980	205	80	1400	294	-	420	88	20
	29							720	208	80	~~1240~~ 1140	330	60	420	121	80
	78							720	561	60	~~1260~~ 1140	889	20	420	327	60
1	80							780	1404	-	1200	2160	-	420	756	-
1	65							900	1485	-	1200	1980	-	300	495	-
			46					420	193	20	~~1260~~ 660	303	60	240	110	40
	40							420	168	-	~~1260~~ 660	264	-	240	96	-
	41							840	344	40	1210	492	-	360	147	60
	25							540	135	-	~~1250~~ 840	210	-	300	75	-
9	13		46						8925	20		8799	40		2874	20
			38					980	396	40	1200	456	-	420	159	60
			26					960	249	60	1200	312	-	240	62	40
			29					1280	371	20	1600	464	-	320	92	80
	08							960	76	80	1200	96	-	240	19	20
		1	39					480	167	20	~~1200~~ 920	1000	80	240	833	60
		1	40					420	588	-	~~1300~~ 720	1008	-	300	420	-
2	12							480	1017	60	~~1280~~ 980	1653	60	300	636	-
2	20	3	72						3266	80		4990	40		1723	60

Hemmanstal	Registernummer	Littera å kartan	Socken, by och hemman	Delägares namn, hemvist m. m. samt ägobeskrivning	Ägofigurens nummer
1	2	3	4	5	6
				överfört	
				åker	3517
				"	3518
				Summa	
9/160	38		Ingarnäs	Birger Bäckström	
				åker	3519
				"	3520
				Summa	
1/80	39		Dr	Dsmo	
				äng	3521
				Summa	
1/3	42		Dr	Nils Nilsson skattbus, Isbygård	
				åker	3522a
				äng	3522
				åker	3523
				"	3524
				"	3525
				"	3526
				"	3527
				äng	3528
				"	3529
				"	3530
				"	3531
				åker	3532
				"	3533
				äng	3534
				överföres	

Areal								Nuvarande värde			Blivande värde			Förbättringsvärde		
Åker		Äng och odlingsmark		Annan duglig mark		Impediment och högl. mark		pr har	pr ägofigur		pr har	pr ägofigur		pr har	pr ägofigur	
Har	ar	Har	ar	Har	ar	Har	ar	Kr.	Kr.	öre	Kr.	Kr.	öre	Kr.	Kr.	öre
7		8		9		10		11	12		13	14		15	16	
2	20	3	72						3266	80		4990	40		1723	60
	90							660	594	-	~~1080~~ 1200	972	-	420	378	-
	70							960	672	-	~~1520~~ 1600	1014	-	560	392	-
3	80	3	72						4532	80		7026	40		2493	60
4	31							480	2068	80	~~920~~ 1200	3103	20	240	1034	40
5	38							480	2582	40	~~950~~ 1200	4196	40	300	1614	-
9	69								4651	20		7299	60		2648	40
		1	64					480	717	20	~~980~~ 1200	1279	20	300	492	-
		1	64						717	20		1279	20		492	-
2	62							660	1729	20	~~1080~~ 1200	2829	60	420	1100	40
			33					420	138	60	~~660~~ 1200	217	80	240	79	20
	40							540	216	-	~~840~~ 1200	336	-	300	120	-
	73							960	700	80	1200	876	-	240	175	20
	85							840	714	-	1200	1020	-	360	306	-
	56							840	470	40	1200	672	-	360	201	60
	04							1120	44	80	1600	64	-	480	19	20
			28					840	151	20	~~900~~ 1200	252	-	360	180	80
		1	96					660	1293	60	~~1020~~ 1200	1999	20	360	705	60
			30					1040	312	-	1600	480	-	560	168	-
			14					840	75	60	~~900~~ 1200	126	-	360	50	40
	32							900	288	-	1200	384	-	300	96	-
2	03							780	1583	40	1200	2436	-	420	853	60
		1	18					780	920	40	~~1140~~ 1200	1345	20	360	424	80
7	55	4	19						8638	-		13037	80		4399	80

Hemmanstal	Registernummer	Littera å kartan	Socken, by och hemman	Delägares namn, hemvist m. m. samt ägobeskrivning	Ägofigurens nummer
1	2	3	4	5	6
				överförd	
				äng	3535
				åker	3536
				"	3537
				Summa	
1/12	4:4		Isgrannatorp	Anders Nilsson	
				äng	3538
				"	3539
				åker	3540
				"	3541
				äng	3542
				åker	3543
				"	3544
				äng	3546
				"	3547
				åker	3548
				Summa	
1/12	4:5		do	Nils Nilsons, skrothus, Isbyggd	
				äng	3545
				"	3549
				"	3550
				åker	3551
				"	3552
				"	3553
				äng	3554
				"	3555
				åker	3556
				överföres	

Areal								Nuvarande värde			Blivande värde			Förbättringsvärde		
Aker		Äng och odlingsmark		Annan duglig mark		Impediment och högl. mark		pr har	pr ägofigur		pr har	pr ägofigur		pr har	pr ägofigur	
Har	ar	Har	ar	Har	ar	Har	ar	Kr.	Kr.	öre	Kr.	Kr.	öre	Kr.	Kr.	öre
7		8		9		10		11	12		13	14		15	16	
7	35	4	19						8638	-		13039	80		4399	80
		1	08					840	907	20	~~1440~~ 1330	1436	40	490	529	20
	82							910	738	-	1200	984	-	300	246	-
	37							1200	444	-	1600	592	-	400	148	-
8	74	5	27						10727	20		16050	20		5323	-
			98					660	514	80	~~1200~~ 1020	795	60	360	280	80
			26					840	218	40	1200	312	-	360	93	60
	40							840	336	-	1200	480	-	360	144	-
	81							900	279	-	1200	372	-	300	93	-
			98					360	352	80	~~1200~~ 600	586	-	240	235	20
	37							480	177	60	~~1200~~ 280	288	60	300	111	-
1	01							480	484	80	~~1200~~ 840	848	40	360	363	60
		1	05					360	378	-	~~1200~~ 600	630	-	240	252	-
			07					300	21	-	~~1200~~ 180	33	60	180	12	60
	38							660	250	80	~~1200~~ 1020	387	60	360	137	80
2	47	3	14						3018	20		4735	80		1722	60
			40					540	216	-	~~1200~~ 900	360	-	360	144	-
			09					770	69	30	~~1440~~ 1190	107	10	420	37	80
			61					660	402	60	~~1200~~ 1020	622	20	360	219	60
	21							840	176	40	1200	252	-	360	75	60
	40							840	336	-	1200	480	-	360	144	-
	20							840	168	-	1200	240	-	360	72	-
			31					420	130	20	~~1200~~ 660	204	60	240	74	40
			42					360	151	20	~~1200~~ 600	252	-	240	100	80
	76							480	364	80	~~1200~~ 780	592	90	300	228	-
1	57	1	83						3014	50		3110	70		1096	20

Hemmanstal	Registernummer	Littera å kartan	Socken, by och hemman	Delägares namn, hemvist m. m. samt ägobeskrivning	Ägofigurens nummer
1	2	3	4	5	6
				öresjöt	
				åker	3557
				äng	3558
				"	3559
				Summa	
			V. Göinge härad		
			Örnskölds socken		
1/8	J 2		Örnsköld	J. Svensson, Bäckebo	
				åker	3560
				"	3561
				Summa	
1/32	J 6		do	Do	
				åker	3562
				"	3563
				Summa	
423/4096	ca 27 2		do	Martin Nilsson	
				åker	3564
				"	3565
				Summa	
35/512	ca 27		do	Malte Ahlgren	
				åker	3566
				Summa	

Areal								Nuvarande värde			Blivande värde			Förbättringsvärde		
Åker		Äng och odlingsmark		Annan duglig mark		Impediment och högl. mark		pr har	pr ägofigur		pr har	pr ägofigur		pr har	pr ägofigur	
Har	ar	Har	ar	Har	ar	Har	ar	Kr.	Kr.	öre	Kr.	Kr.	öre	Kr.	Kr.	öre
7		8		9		10		11	12		13	14		15	16	
1	57	1	83						2014	50		3110	70		1096	20
1	19							540	642	60	1200	999	60	300	357	-
			08					300	24	-	1200	38	40	180	14	40
			89					480	427	20	1200	694	20	300	267	-
2	76	2	80						3108	30		4842	90		1734	60
	30							1120	336	-	1400	420	-	280	84	-
1	08							900	972	-	1200	1296	-	300	324	-
1	38								1308	-		1716	-		408	-
1	16							960	1113	60	1200	1392	-	240	278	40
	20							1260	252	-	1400	280	-	140	28	-
1	36								1365	60		1672	-		306	40
2	98							1020	3039	60	1200	3576	-	180	536	40
	30							1260	378	-	1400	420	-	140	42	-
3	28								3417	60		3996	-		578	40
	93							1020	948	60	1200	1116	-	180	167	40
	93								948	60		1116	-		167	40

Hemmanstal	Registernummer	Littera å kartan	Socken, by och hemman	Delägares namn, hemvist m. m. samt ägobeskrivning	Ägofigurens nummer
1	2	3	4	5	6
			Ö. Göinge härad		
			Färlövs socken		
2 24/35	155		Svastorp	Stenpalundes gård, tillh. fru K. S. Hamiltons	
				arvingar. Förv.: F. Olsson.	
(Angående beräkning av förbättrings-				äng, invallad, öres. vid högsta flöden	3567
värdet på den invallade mar-				åker " " "	3568
ken:				" " " "	3569
Se särskild utredning!)				" " " "	3570
				" " " "	3571
				" " " "	3572
				" " " "	3573
				" " " "	3574
				" " " "	3575
				" " " "	3576
				" " " "	3577
				"	3577a
				"	3577b
				äng	3577c
				"	3577d
				åker	3578
				"	3579
				"	3580
				invallad åker, öres. vid högsta flöden	3581
				" "	3582
				" "	3583
				" "	3584
				" "	3585
				" "	3586
				" "	3587
					överföres

Areal								Nuvarande värde			Blivande värde			Förbättringsvärde		
Åker		Äng och odlingsmark		Annan duglig mark		Impediment och högl. mark		pr har	pr ägofigur		pr har	pr ägofigur		pr har	pr ägofigur	
Har	ar	Har	ar	Har	ar	Har	ar	Kr.	Kr.	öre	Kr.	Kr.	öre	Kr.	Kr.	öre
7		8		9		10		11	12		13	14		15	16	
							62									
						1	87									
							72									
						2	90									
						2	09									
						2	26									
						1	98									
						2	86									
						2	61									
						4	53									
						1	55									
1	84							840	1545	60	1200	2208	-	360	662	40
	84							540	291	60	~~1200~~ 840	453	60	300	162	-
		1	10					600	660	-	~~1200~~ 960	1056	-	360	396	-
			39					900	351	-	1200	468	-	300	117	-
	26							1120	291	20	1600	416	-	480	124	80
	21							880	184	80	~~1600~~ 1360	285	60	480	100	80
1	16							660	765	60	~~1200~~ 1080	1252	80	420	487	20
						1	10									
							10									
							70									
						1	36									
						1	46									
						1	28									
							94									
4	01	1	49			30	68		4089	80		6140	-		2050	20

Hemmanstal	Registernummer	Littera å kartan	Socken, by och hemman	Delägares namn, hemvist m. m. samt ägobeskrivning	Ägofigurens nummer
1	2	3	4	5	6
				Öresjön	
				invallad åker, ängs. via högsta flödes	3588
				"	3589
				"	3590
				"	3591
				"	3592
				"	3593
				"	3594
				"	3595
				"	3596
				"	3597
				"	3598
				"	3599
				"	3600
				"	3601
				"	3602
				"	3603
				"	3604
				"	3605
				"	3606
				"	3607
				"	3608
				"	3609
				"	3610
				"	3611
				"	3612
				"	3613
				äng	3614
				Öresjön	

Areal								Nuvarande värde			Blivande värde			Förbättringsvärde		
Aker		Äng och odlingsmark		Annan duglig mark		Impediment och högl. mark		pr har	pr ägofigur		pr har	pr ägofigur		pr har	pr ägofigur	
Har	ar	Har	ar	Har	ar	Har	ar	Kr.	Kr.	öre	Kr.	Kr.	öre	Kr.	Kr.	öre
7		8		9		10		11	12		13	14		15	16	
4	01	1	49			30	68		4089	80		6140	-		3050	20
							67									
						2	60									
						3	30									
						1	58									
							33									
						2	91									
							14									
							56									
						1	74									
							83									
							80									
						1	16									
						2	78									
							50									
						2	60									
						1	32									
							56									
						2	80									
							71									
							86									
						1	60									
						1	20									
						2	59									
						1	80									
						2	18									
						1	99									
		1	10					420	462	-	~~440~~	970	-	280	308	-
4	01	3	59			69	59		4551	80		6910	-		3358	20

Hemmanstal	Registernummer	Littera å kartan	Socken, by och hemman	Delägares namn, hemvist m. m. samt ägobeskrivning	Ägofigurens nummer
1	2	3	4	5	6
				Överför	
				bebyggd	3615
				"	3616
				äng	3617
				"	3618
				"	3619
				"	3620
				invallad åker, övrus. vid högsta flödet	3621
				"	3622
				äng	3622a
				Summa	
5 1534/2000	176		Asabro	Johann W. Traugel som förhyrare	
				åker	3623
				"	3624
				äng	3625
				"	3626
				åker	3627
				äng	3628
				"	3629
				"	3630
				åker	3631
				äng	3632
				"	3633
				åker	3634
				"	3635
				äng	3636
				"	3637
				bebyggd	3638
				Överföres	

Areal								Nuvarande värde			Blivande värde			Förbättringsvärde		
Aker		Äng och odlingsmark		Annan duglig mark		Impediment och högl. mark		pr har	pr ägofigur		pr har	pr ägofigur		pr har	pr ägofigur	
Har	ar	Har	ar	Har	ar	Har	ar	Kr.	Kr.	öre	Kr.	Kr.	öre	Kr.	Kr.	öre
7		8		9		10		11	12		13	14		15	16	
4	01	2	39			69	59		4551	80		6910	-		2358	20
		1	63					60	97	80	~~200~~ 250	489	-	240	391	20
		1	48					80	118	40	~~160~~ 220	473	60	240	355	80
		1	26					180	226	80	~~200~~ 360	458	60	180	226	80
			60					320	192	-	~~160~~ 570	336	-	240	144	-
			79					240	189	60	~~160~~ 480	379	20	240	189	60
			29					240	69	60	~~160~~ 480	139	20	240	69	60
						2	18									
						2	41									
		1	50								~~300~~ 240	360	-	240	360	-
4	01	10	14			74	18		5446	-		9540	60		4094	60
	80							960	768	-	~~1600~~ 1520	1216	-	560	448	-
	40							960	384	-	~~1600~~ 1520	608	-	560	224	-
			64					490	313	60	~~1400~~ 970	492	80	280	179	20
		1	69					880	1489	20	~~1600~~ 2360	2398	40	480	811	20
	52							1200	624	-	1600	882	-	480	308	-
		1	80					700	1260	-	~~1400~~ 1190	2142	-	490	882	-
		1	66					350	581	-	~~1400~~ 560	929	60	210	348	60
		3	20					720	3744	-	~~1600~~ 1200	6240	-	480	2496	-
	72							1280	921	60	1600	1152	-	320	230	40
		3	47					480	1665	60	~~1600~~ 1600	2776	-	320	1110	40
		1	66					120	199	20	~~1200~~ 360	599	60	240	398	40
	67							1120	750	40	1600	1072	-	480	321	60
1	44							960	1382	40	1200	1728	-	240	345	60
		5	06					360	1821	60	~~1800~~ 1600	3036	-	240	1214	40
			78					180	140	40	~~1200~~ 420	327	60	240	187	20
		1	18					80	59	-	~~1400~~ 200	236	-	150	177	-
4	55	23	14						16102	-		25684	-		9582	-

Hemmanstal	Registernummer	Littera & kartan	Socken, by och hemman	Delägares namn, hemvist m. m. samt ägobeskrivning	Ägofigurens nummer
1	2	3	4	5	6
				öresjön	
				kärr	3639
				bakke fört. ej	3640
				äng	3641
				"	3642
				"	3643
				kärr	3644
				bakke	3645
				äng	3646
				"	3647
				bakke fört. ej	3648
				"	3649
				"	3650
				äng	3651
				"	3652
				"	3653
				"	3654
				"	3655
				"	3656
				"	3657
				"	3658
				"	3659
				"	3660
				"	3661
				"	3662
				Summa	

Areal								Nuvarande värde			Blivande värde			Förbättringsvärde		
Åker		Äng och odlingsmark		Annan duglig mark		Impediment och högl. mark		pr har	pr ägofigur		pr har	pr ägofigur		pr har	pr ägofigur	
Har	ar	Har	ar	Har	ar	Har	ar	Kr.	Kr.	öre	Kr.	Kr.	öre	Kr.	Kr.	öre
7		8		9		10		11	12		13	14		15	16	
4	55	23	14						16102	-		25684	-		9582	-
			41					40	16	40	~~90~~ 80	28	90	30	12	30
						1	18									
			93					120	116	40	~~240~~ 110	232	80	120	116	40
		1	12					360	403	20	~~600~~ 660	672	-	240	268	80
		5	05					410	2020	-	~~1150~~ 1150	3282	50	350	1262	50
			31					90	27	90	~~200~~ 140	43	40	50	15	50
			31					200	62	-	~~360~~ 360	111	60	160	49	60
		1	04					360	374	40	~~1200~~ 600	624	-	240	249	60
		2	20					80	176	-	~~800~~ 240	528	-	160	352	-
						1	04									
		1	30					-	-	-	~~800~~ 160	201	-	160	208	-
			84					-	-	-	~~800~~ 120	180	80	120	100	80
		1	19					100	119	-	~~1100~~ 300	357	-	200	238	-
		1	20					200	240	-	~~1400~~ 350	420	-	150	180	-
			81					360	291	60	~~800~~ 560	453	60	200	162	-
		1	78					480	864	40	~~1200~~ 810	1388	40	300	534	-
			69					600	414	-	~~1600~~ 1020	903	80	420	289	80
			43					80	34	40	~~200~~ 130	55	90	50	21	50
		2	57					300	771	-	~~1400~~ 570	1285	-	200	514	-
			46					550	353	-	~~1100~~ 850	391	-	300	138	-
			90					960	672	-	~~1600~~ 1520	1064	-	560	392	-
		1	05					1360	1428	-	1600	1680	-	240	252	-
		1	21					560	672	60	~~1600~~ 880	1064	80	320	387	20
		2	16					400	864	-	~~1600~~ 640	1382	40	240	518	40
4	55	50	94			2	22		35917	30		41761	90		15844	40

Hemmanstal	Registernummer	Littera å kartan	Socken, by och hemman	Delägares namn, hemvist m. m. samt ägobeskrivning	Ägofigurens nummer
1	2	3	4	5	6
9/64	7²		Järfvö	Alexandra Hamiltm. dn: Nils Andersson	
				åker	3663
				"	3664
				"	3665
				"	3666
				"	3667
				"	3668
				"	3669
				Summa	
9/28	8⁴		Dr (Hemmingstorp)	Friherre W. Wrangel vm Byhmmar	
				äng	3670
				"	3671
				åker	3672
				äng	3673
				åker	3674
				"	3675
				"	3676
				Summa	
2/29	8⁶		Dr	Alexandra Hamiltm	
				åker	3677
				"	3678
				"	3679
				"	3680
				"	3681
				"	3682
				Summa	

Areal								Nuvarande värde			Blivande värde			Förbättringsvärde		
Åker		Äng och odlingsmark		Annan duglig mark		Impediment och högl. mark		pr har	pr ägofigur		pr har	pr ägofigur		pr har	pr ägofigur	
Har	ar	Har	ar	Har	ar	Har	ar	Kr.	Kr.	öre	Kr.	Kr.	öre	Kr.	Kr.	öre
7		8		9		10		11	12		13	14		15	16	
	18							1200	216	-	1600	288	-	400	72	-
	19							1360	258	40	1600	304	-	240	45	60
1	35							840	1134	-	1200	1620	-	360	486	-
	65							960	624	-	1200	780	-	240	156	-
1	45							840	1201	20	1200	1716	-	360	514	80
	90							960	864	-	1200	1080	-	240	216	-
1	38							780	1232	40	~~1200~~ 1140	1801	20	360	568	80
6	28								5530	-		7589	20		2059	20
			30					150	45	-	~~1200~~ 300	90	-	150	45	-
		1	50					200	300	-	~~1100~~ 400	600	-	200	300	-
	70							420	294	-	~~1200~~ 660	462	-	240	168	-
			68					420	285	60	~~1200~~ 920	489	60	300	204	-
	72							320	230	40	~~1100~~ 520	374	40	200	144	-
	89							320	284	80	~~1100~~ 520	462	80	200	178	-
	08							480	38	40	~~1100~~ 360	60	80	280	22	40
2	39	3	48						1478	20		2539	60		1061	40
	12							375	45	-	300	60	-	125	15	-
	78							780	608	40	1200	936	-	420	327	60
	96							780	748	80	~~1200~~ 1140	1094	40	360	345	60
	97							720	698	40	~~1200~~ 1140	1105	80	420	407	40
	90							840	756	-	1200	1080	-	360	324	-
	32							1190	380	80	1400	448	-	210	67	20
4	05								3337	40		4724	20		1486	80

Hemmanstal	Registernummer	Littera å kartan	Socken, by och hemman	Delägares namn, hemvist m. m. samt ägobeskrivning	Ägofigurens nummer
1	2	3	4	5	6
3/39	9³		Jäbo	Alexandra Hamiltm. dtr: Nils Andersson	
				åker	3683
				"	3684
				"	3685
				"	3686
				"	3687
				Summa	
9/58	11³		Do	Djurm dtr: Djurm	
				åker	3688
				"	3689
				"	3690
				"	3691
				"	3692
				"	3693
				Summa	
14/145	16¹⁰		Do	Fäh. W. Wrangel vm Brehmer	
				åker	3694
				"	3695
				"	3696
				Summa	
6/145	16¹¹		Do	Alexandra Hamiltm. dtr: Nils Andersson	
				åker	3697
				"	3698
				"	3699
				"	3700
				Summa	

Areal								Nuvarande värde			Blivande värde			Förbättringsvärde		
Aker		Äng och odlingsmark		Annan duglig mark		Impediment och högl. mark		pr har	pr ägofigur		pr har	pr ägofigur		pr har	pr ägofigur	
Har	ar	Har	ar	Har	ar	Har	ar	Kr.	Kr.	öre	Kr.	Kr.	öre	Kr.	Kr.	öre
7		8		9		10		11	12		13	14		15	16	
	90							900	810	-	1200	1080	-	300	270	-
	81							960	777	60	1200	972	-	240	194	40
	12							1020	122	40	1200	144	-	180	21	60
	30							960	288	-	1200	360	-	240	72	-
	21							1360	285	60	1600	336	-	240	50	40
2	34								2283	60		2892	-		608	40
	13							900	1017	-	1200	1356	-	300	339	-
	70							780	546	-	~~1200~~ 1140	798	-	360	252	-
3	21							720	2311	20	~~1200~~ 1080	3466	80	360	1155	60
1	86							840	1562	40	1200	2232	-	360	669	60
	44							840	369	60	1200	528	-	360	158	40
	29							980	284	20	1400	406	-	420	121	80
7	63								6090	40		8786	80		2696	40
	27							960	1219	20	1200	1524	-	240	304	80
1	98							780	1544	40	~~1200~~ 1140	2257	20	360	712	80
1	73							720	1245	60	~~1200~~ 1140	1972	20	420	726	60
4	98								4009	20		5753	40		1744	20
	11							1190	130	90	1400	154	-	210	23	10
	18							720	489	60	~~1200~~ 1140	775	20	420	285	60
1	13							720	813	60	~~1200~~ 1140	1288	20	420	474	60
	52							840	436	80	1200	624	-	360	187	20
2	44								1870	90		2841	40		970	50

Hemmanstal	Registernummer	Littera å kartan	Socken, by och hemman	Delägares namn, hemvist m. m. samt ägobeskrivning	Ägofigurens nummer
1	2	3	4	5	6
10/39	19?		Jätra (Vinnögård)	Alexandra Hamilton. Kr: Nils Andersson	
				Äng	3701
				åker	3702
				"	3703
				"	3704
				"	3705
				"	3706
				Summa	
5/29	24?		Do	Jönsson Kr: Jönsson	
				åker	3707
				"	3708
				Summa	
1/2	4'		Åby (Spindal)	Ola Nilsson	
				åker	3709
				"	3710
				"	3711
				"	3712
				"	3713
				"	3714
				"	3715
				"	3716
				äng	3717
				"	3718
				"	3719
				"	3720
				åker	3721
				överföres	

Areal								Nuvarande värde			Blivande värde			Förbättringsvärde		
Aker		Äng och odlingsmark		Annan duglig mark		Impediment och högl. mark		pr har	pr ägofigur		pr har	pr ägofigur		pr har	pr ägofigur	
Har	ar	Har	ar	Har	ar	Har	ar	Kr.	Kr.	öre	Kr.	Kr.	öre	Kr.	Kr.	öre
7		8		9		10		11	12		13	14		15	16	
							18									
	50							660	330	-	~~1020~~ 900	510	-	360	180	-
1	04							780	811	20	1200	1248	-	420	436	80
2	70							600	1620	-	~~1020~~ 2700	2754	-	420	1134	-
2	22							780	1731	60	1200	2664	-	420	933	40
1	18							840	991	20	1200	1416	-	360	424	80
7	64						18		5484	-		8592	-		3108	-
	20							1020	204	-	1200	240	-	180	36	-
	88							1020	846	60	1200	996	-	180	149	40
1	08								1050	60		1236	-		185	40
	49							1120	548	80	1600	784	-	480	235	20
1	19							840	999	10	1200	1428	-	360	428	40
	48							560	268	80	800	384	-	240	115	20
	21							1120	235	20	1600	336	-	480	100	80
	46							960	441	60	1600	736	-	640	294	40
	41							400	164	-	~~840~~ 680	278	80	280	114	80
	63							880	504	-	~~1200~~ 1440	907	20	640	403	20
	21							640	134	40	~~1600~~ 1200	252	-	560	117	60
			12					910	109	20	1400	168	-	490	58	80
		1	31					240	314	40	~~1200~~ 540	707	40	360	393	-
			98					240	236	30	~~1200~~ 540	529	30	360	294	-
		2	75					360	990	-	~~1200~~ 720	1980	-	360	990	-
2	20							480	1056	-	~~1200~~ 900	1980	-	420	924	-
6	28	5	16						6001	20		10470	60		4469	40

Hemmanstal	Registernummer	Littera å kartan	Socken, by och hemman	Delägares namn, hemvist m. m. samt ägobeskrivning	Ägofigurens nummer
1	2	3	4	5	6
				överförd	
				Äng	3722a
				"	3722
				"	3723a
				"	3723
				Summa	
1/2	5-1		Åby (Hamiltonhill)	August Jeppssons arrhus	
				Äng	3724
				"	3725
				"	3726
				"	3727
				"	3728
				"	3729
				"	3730
				"	3731
				"	3732
				"	3733
				"	3734
				Åker	3735
				"	3736
				"	3737
				"	3738
				"	3739
				"	3740
				"	3741
				"	3742
				Summa	

Areal								Nuvarande värde			Blivande värde			Förbättringsvärde		
Åker		Äng och odlingsmark		Annan duglig mark		Impediment och högl. mark		pr har	pr ägofigur		pr har	pr ägofigur		pr har	pr ägofigur	
Har	ar	Har	ar	Har	ar	Har	ar	Kr.	Kr.	öre	Kr.	Kr.	öre	Kr.	Kr.	öre
7		8		9		10		11	12		13	14		15	16	
1	28	5	16						6101	20		10470	60		4469	40
		1	10					420	420	-	~~300~~ 320	720	-	300	300	-
		1	35					120	162	-	~~400~~ 420	567	-	310	405	-
			93					300	279	-	~~600~~ 650	558	-	300	279	-
		1	71					50	85	50	~~1700~~ 300	513	-	250	427	50
1	28	10	15						6947	70		12828	10		5880	90
		2	20					100	220	-	~~1100~~ 350	770	-	250	550	-
		1	04					120	124	80	~~1200~~ 420	436	80	300	312	-
			79					240	189	60	~~1200~~ 480	379	30	240	189	60
		1	01					280	282	80	~~1400~~ 560	568	10	280	282	80
		2	30					420	966	-	~~1200~~ 780	1794	-	360	828	-
		2	96					180	532	80	~~1600~~ 420	1243	20	340	710	40
			81					150	121	50	~~1400~~ 350	283	50	200	162	-
			30					100	30	-	~~1400~~ 350	105	-	350	75	-
			80					60	41	-	~~1200~~ 360	288	-	310	240	-
		1	65					240	396	-	~~1200~~ 480	792	-	240	396	-
2	56							420	1075	20	~~1600~~ 780	1996	80	360	921	60
1	59							840	1335	60	1400	2226	-	560	890	40
	60							300	420	-	~~1400~~ 360	756	-	560	336	-
2	04							800	1632	-	~~1600~~ 1440	2937	60	640	1305	60
1	10							490	539	-	~~1600~~ 910	1001	-	420	462	-
1	63							250	407	50	~~1400~~ 500	815	-	250	407	50
2	83							860	1514	80	~~1600~~ 960	2716	80	400	1132	-
	17							800	136	-	~~1600~~ 1440	244	80	640	108	80
12	52	13	86						10041	60		19351	30		9309	90

Hemmanstal	Registernummer	Littera å kartan	Socken, by och hemman	Delägares namn, hemvist m. m. samt ägobeskrivning	Ägofigurens nummer
1	2	3	4	5	6
1/3	6'		Aby	August Jeppssons Arrbhus	
				äng	3743
				"	3744
				"	3745
				"	3746
				åker	3747a
				äng	3747b
				åker	3748
				"	3749
				"	3750
				"	3751
				"	3752
				Summa	
9/32	9²		Do	Do	
				äng	3753
				åker	3754
				"	3755
				äng	3756
				Summa	
9/32	9³		Do	Nils Erm. Arr: Emil Erm	
				äng	3757
				"	3758
				"	3759
				bakm	3760
				äng	3761
				"	3762
				"	3763
				Öfverföres	

Areal								Nuvarande värde			Blivande värde			Förbättringsvärde		
Aker		Äng och odlingsmark		Annan duglig mark		Impediment och högl. mark		pr har	pr ägofigur		pr har	pr ägofigur		pr har	pr ägofigur	
Har	ar	Har	ar	Har	ar	Har	ar	Kr.	Kr.	öre	Kr.	Kr.	öre	Kr.	Kr.	öre
7		8		9		10		11	12		13	14		15	16	
		1	80					360	360	-	~~320~~ 400	720	-	360	360	-
			06					60	3	60	~~360~~ 300	21	60	300	18	-
		1	92					60	115	20	~~360~~ 300	691	20	300	576	-
			56					180	56	-	~~350~~ 300	196	-	250	140	-
	14							910	127	40	1400	196		490	68	60
			15					490	73	50	~~910~~ 1400	136	50	420	63	-
	99							980	970	20	1400	1386	-	420	415	80
1	41							980	1381	80	1400	1974	-	420	592	20
	70							720	504	-	1200	840	-	480	336	-
1	53							720	1001	60	1200	1836	-	480	734	40
	35							630	220	50	~~1260~~ 1400	441	-	630	220	50
8	12	3	69						4913	80		8438	30		3524	50
		4	91					350	1718	50	~~700~~ 1400	3437	-	350	1718	50
	21							720	151	20	1200	252	-	480	100	80
	92							960	883	20	1600	1472	-	640	588	80
			65					400	260	-	~~320~~ 400	468	-	320	208	-
1	13	5	56						3012	90		5629	-		2616	10
			21					80	16	80	~~400~~ 800	84	-	320	67	20
		1	70					80	85	-	~~250~~ 1000	425	-	200	340	-
		4	83					100	483	-	~~350~~ 1100	1690	50	250	1207	50
		1	80					-	-	-	~~300~~ 1200	540	-	300	540	-
		2	14					120	256	80	~~360~~ 1010	770	40	240	513	60
		10	00					120	1200	-	~~360~~ 1500	3600	-	240	2400	-
			90					120	108	-	~~360~~ 1200	324	-	240	216	-
		21	58						2149	60		7433	90		5284	30

Hemmanstal	Registernummer	Littera å kartan	Socken, by och hemman	Delägares namn, hemvist m. m. samt ägobeskrivning	Ägofigurens nummer
1	2	3	4	5	6
				Överförd	
				äng	3764
				"	3765
				Summa	
9/32	8²		Åby (Ängagården)	Nils Åkesson	
				åker	3766
				bakke	3767
				åker	3768
				äng	3769
				"	3770
				Summa	
9/32	8³		Dito	Dito	
				äng	3771
				"	3772
				"	3773
				"	3774
				åker	3775
				äng	3821
				"	3822
				bakke	3826
				"	3827
					3828
				Summa	
9/32	9²		Dito (Ängagården)	Magnus Larsson	
				åker	3776
				äng	3777
				Överföres	

Areal								Nuvarande värde			Blivande värde			Förbättringsvärde		
Aker		Äng och odlingsmark		Annan duglig mark		Impediment och högl. mark		pr har	pr ägofigur		pr har	pr ägofigur		pr har	pr ägofigur	
Har	ar	Har	ar	Har	ar	Har	ar	Kr.	Kr.	öre	Kr.	Kr.	öre	Kr.	Kr.	öre
7		8		9		10		11	12		13	14		15	16	
		21	58						2149	60		7433	90		5284	30
		4	19					120	502	80	~~360~~ 1200	1508	40	240	1005	60
		1	20					180	120	-	~~350~~ 1100	430	-	250	310	-
		26	97						2772	40		9362	30		6589	90
	99							1050	829	50	1400	1106	-	350	276	50
			33					120	39	60	~~360~~ 1200	118	80	240	79	20
	71							960	681	60	~~1520~~ 1900	1079	20	560	397	60
			92					960	334	80	~~600~~ 1200	558	-	240	223	20
		1	60					120	192	-	~~360~~ 1200	576	-	240	384	-
1	50	2	86						2077	50		3438	-		1360	50
			60					120	72	-	~~350~~ 1200	180	-	180	108	-
			28					240	67	20	~~420~~ 1200	117	60	180	50	40
			39					320	134	80	~~560~~ 1600	218	40	240	93	60
		2	71					350	948	50	~~560~~ 1400	1517	60	210	569	10
1	42							630	894	60	~~1050~~ 1400	1491	-	420	596	40
		1	18					150	177	-	~~300~~ 1100	354	-	150	177	-
		1	08					180	108	-	~~300~~ 1100	324	-	300	216	-
			66					120	79	20	~~300~~ 1200	198	-	180	118	80
		2	25					180	405	-	~~360~~ 1200	810	-	180	405	-
			56					240	134	40	~~420~~ 1200	235	20	180	100	80
1	42	9	71						3010	70		5445	80		2435	10
	20							840	168	-	~~1320~~ 1440	266	-	490	98	-
		2	01					630	1266	30	~~980~~ 1400	1969	80	350	703	50
	20	2	01						1434	30		2235	80		801	50

Hemmanstal	Registernummer	Littera å kartan	Socken, by och hemman	Delägares namn, hemvist m. m. samt ägobeskrivning	Ägofigurens nummer
1	2	3	4	5	6
				Öresjöstorp	
				äng	3778
				"	3779
				Summa	
9/32	9:3		Åby	Magnus Larsson	
				åker	3780
				äng	3781
				"	3782
				"	3783
				"	3784
				Summa	
81/1610	10:9		Do	Per Svensson	
				åker	3785
				äng	3786
				"	3787
				bakke	3788
				Summa	
89/1610	10:8		Do	Anders Isaksson	
				bakke	3789
				äng	3790
				åker	3791
				Summa	
1/32	10:7		Do	Otto Emil Olsson	
				bakke	3792a
				äng	3792b
				åker	3792c
				Summa	

Areal								Nuvarande värde			Blivande värde			Förbättringsvärde		
Åker		Äng och odlingsmark		Annan duglig mark		Impediment och högl. mark		pr har	pr ägofigur		pr har	pr ägofigur		pr har	pr ägofigur	
Har	ar	Har	ar	Har	ar	Har	ar	Kr.	Kr.	öre	Kr.	Kr.	öre	Kr.	Kr.	öre
7		8		9		10		11	12		13	14		15	16	
	20	2	01						1434	30		2235	80		801	50
		1	46					340	350	40	420 / 240	613	20	180	262	80
			08					120	9	60	360 / 280	28	80	240	19	20
	20	3	55						1794	30		2877	80		1083	50
	46							560	257	60	910 / 1400	418	60	350	161	-
			64					560	358	40	840 / 1400	537	60	280	179	20
			31					240	74	40	480 / 1000	148	80	240	74	40
			83					240	199	20	420 / 1000	348	60	180	149	40
		1	15					180	207	-	360 / 1000	414	-	180	207	-
	46	2	93						1096	60		1867	60		971	-
	13							60	38	-	800	104	-	200	26	-
			49					660	323	40	1020 / 1000	499	80	360	176	40
			62					300	186	-	480 / 1000	297	60	180	111	60
			16					-	-	-	180 / 1000	28	80	180	28	80
	13	1	27						573	40		930	20		342	80
			20					10	12	-	300 / 1000	60	-	240	48	-
			28					300	84	-	500 / 1100	140	-	300	56	-
	19							480	91	20	760 / 800	144	40	280	53	20
	19		48						187	20		344	40		157	20
			01					60	-	60	300 / 1000	3	-	240	2	40
			04					340	13	40	500 / 1000	20	-	200	8	40
	02							480	9	60	760 / 800	15	20	280	5	60
	02		05						22	20		38	20		16	-

Hemmanstal	Registernummer	Littera å kartan	Socken, by och hemman	Delägares namn, hemvist m. m. samt ägobeskrivning	Ägofigurens nummer
1	2	3	4	5	6
17/640	10 16		Åby	Ottr Emil Blom	
				åker	3793
				äng	3794
				vatten	3795
				Summa	
33/320	10 14		Dr (Ängsvik)	Karl Nilsson	
				äng	3796
				"	3797
				åker	3798
				Summa	
49/640	10 13		Dr	Dsmn	
				åker	3799
				äng	3800
				"	3801
				"	3802
				Summa	
149/320	19		Haraström	Wilhelm Ross	
				åker	3803
				"	3804
				"	3805
				"	3806
				"	3807
				"	3808
				Summa	

Areal								Nuvarande värde			Blivande värde			Förbättringsvärde		
Aker		Äng och odlingsmark		Annan duglig mark		Impediment och högl. mark		pr har	pr ägofigur		pr har	pr ägofigur		pr har	pr ägofigur	
Har	ar	Har	ar	Har	ar	Har	ar	Kr.	Kr.	öre	Kr.	Kr.	öre	Kr.	Kr.	öre
7		8		9		10		11	12		13	14		15	16	
	21							480	100	80	~~960~~ 360	159	60	280	58	80
			41					250	102	50	~~1200~~ 450	184	50	280	82	-
			26					60	15	60	~~1200~~ 300	78	-	240	62	40
	21		67						218	90		422	10		203	20
			39					90	35	10	~~600~~ 180	90	20	90	35	10
			20					120	24	-	~~600~~ 240	48	-	120	24	-
	10							120	132	-	~~600~~ 570	627	-	450	495	-
	10		59						191	10		745	20		554	10
	15							360	54	-	~~600~~ 570	85	50	210	31	50
			72					150	108	-	~~600~~ 240	172	80	90	64	80
			80					130	504	-	~~1400~~ 980	784	-	350	280	-
			08					30	2	40	~~600~~ 150	12	-	130	9	60
	15		160						668	40		1054	30		385	90
	11							960	105	60	1600	176	-	140	90	40
2	59							420	1087	80	~~2800~~ 980	2020	20	360	932	40
1	53							480	734	40	~~2000~~ 640	1285	20	360	550	80
1	76							800	1408	-	~~1800~~ 1360	2393	60	560	985	60
	36							980	294	-	1400	420	-	420	126	-
	39							420	163	80	~~1200~~ 380	304	20	360	140	40
6	68								3793	60		6599	20		2805	60

Hemmanstal	Registernummer	Littera å kartan	Socken, by och hemman	Delägares namn, hemvist m. m. samt ägobeskrivning	Ägofigurens nummer
1	2	3	4	5	6
175/496	16		Skymanys	N. Månsson	
				åker	3809
				"	3810
				"	3811
				"	3812
				"	3813
				äng	3814
				"	3815
				"	3816
				"	3817
				åker	3818
				"	3819
				Summa	
an	12		do	Sydvenska kraft A. B.	
				äng	3819a
				Summa	
		3	Åby	Uppgrundning i Ansbrinsjön	
				äng	3820
				"	3823
				"	3824
				"	3825
				bakar	3829
				äng	3830
				"	3831
				Summa	

Areal								Nuvarande värde			Blivande värde			Förbättringsvärde		
Åker		Äng och odlingsmark		Annan duglig mark		Impediment och högl. mark		pr har	pr ägofigur		pr har	pr ägofigur		pr har	pr ägofigur	
Har	ar	Har	ar	Har	ar	Har	ar	Kr.	Kr.	öre	Kr.	Kr.	öre	Kr.	Kr.	öre
7		8		9		10		11	12		13	14		15	16	
	50							600	300	-	~~1200~~ 1080	540	-	480	240	-
	39							480	187	20	~~1200~~ 840	327	60	360	140	40
	47							720	338	40	1200	564	-	480	225	60
	99							480	475	20	~~1200~~ 900	891	-	420	415	80
	36							420	151	20	~~1200~~ 720	259	20	300	108	-
			89					360	320	40	~~1200~~ 660	587	40	300	267	-
			23					420	96	60	~~1200~~ 720	165	60	300	69	-
		1	65					420	693	-	~~1200~~ 720	1188	-	300	495	-
			16					360	57	60	~~1200~~ 600	96	-	240	38	40
1	40							600	840	-	~~1200~~ 1140	1596	-	540	756	-
	17							720	122	40	1200	204	-	480	81	60
4	38	2	93						3582	-		6418	80		2836	80
			02					180	3	60	~~1200~~ 420	8	40	240	4	80
			02						3	60		8	40		4	80
		1	48					150	148	-	~~1000~~ 900	429	-	300	286	-
			65					180	117	-	~~1200~~ 360	234	-	180	117	-
			34					100	34	-	~~1100~~ 300	102	-	200	68	-
			35					100	95	-	~~1100~~ 300	105	-	200	70	-
		2	45					120	294	-	~~1200~~ 300	735	-	180	441	-
		2	28					180	410	40	~~1800~~ 360	820	80	180	410	40
			08					240	19	20	~~1200~~ 420	33	60	180	14	40
		7	58						1052	60		2459	40		1406	80

Hemmanstal	Registernummer	Littera å kartan	Socken, by och hemman	Delägares namn, hemvist m. m. samt ägobeskrivning	Ägofigurens nummer
1	2	3	4	5	6

PETERSONSKA BOKTR. I LUND.
LUNDA

Areal								Nuvarande värde			Blivande värde			Förbättringsvärde		
Åker		Äng och odlingsmark		Annan duglig mark		Impediment och högl. mark		pr har	pr ägofigur		pr har	pr ägofigur		pr har	pr ägofigur	
Har	ar	Har	ar	Har	ar	Har	ar	Kr.	Kr.	öre	Kr.	Kr.	öre	Kr.	Kr.	öre
7		8		9		10		11	12		13	14		15	16	

Sammandrag av värdeförteckning, ägobeskrivning och värderingslända över ersättningsmark som beröres av Ytlegåns reglering mellan Jonsboo och Österjön enligt regleringsförslag Alternativ II.

Hemmanstal	Registernummer	Littera å kartan	Socken, by och hemman	Delägares namn, hemvist m. m. samt ägobeskrivning	Ägofigurens nummer
1	2	3	4	5	6
			Vilands härad		
			Jälluntofts socken		
1/6	1:2		Jonsboda	Knut Sigfrid Olsson	
6/48	2:2		"	Dsmn	
tvåjnd	av 2:3		"	Brukas gem. av { N. J. Almn och Per Olof Bager	
35/824	2:4		"	Per Olof Bager	
1/4	3:1		"	Kalkbrs o Edsbergs fideikommiss	
			"	Arr: Nils Nilsson	
6/356	av 4:1		"	Per Sigfrid Persson	
37/356	av 4:1		"	Per Olof Bager	
tvåjnd			"	Samf. hll jfr: nr 15	
1/8	6:2		"	Nils Persson	
1/8	6:3		"	Nils Andersson	
1/8	5:1		"	Ola Hansson	
		5	"	Samfält mråde	
1/4	7:1		"	Nils Persson	
1/8	8:2		"	Per Sigfrid Persson	
1/8	8:3		"	Dsmn	
1/24	9:2		"	Sydsv. kraft A. B.	
1/24	9:3		"	Dsmn	
17/144	13:2		" (Hällaberg)	Per Sigfrid Persson	
19/144	13:3		" (Ebbetorp)	Per Johan Karlsson	
19/280	15:2		"	Per Sigfrid Persson	
445/36820	av 15:3		"	Nils o Bernt Nilsson	
17/140	15:4		"	Dsmn	
1/4	15:5		"	Dsmn	
tvåjnd	1:1		Jonsboda väg	Nils Persson	
				överförs	

PETTERSONS KONTORSFÖR. SKARA

Areal								Nuvarande värde			Blivande värde			Förbättringsvärde		
Aker		Äng och odlingsmark		Annan duglig mark		Impediment och högl. mark		pr har	pr ägofigur		pr har	pr ägofigur		pr har	pr ägofigur	
Har	ar	Har	ar	Har	ar	Har	ar	Kr.	Kr.	öre	Kr.	Kr.	öre	Kr.	Kr.	öre
7		8		9		10		11	12		13	14		15	16	
		5	22						819	20		2126	40		1307	20
		2	60						135	20		826	90		691	70
		1	17						137	40		464	40		327	-
		1	10						94	-		360	30		266	30
	82	14	06						3203	80		6248	50		3044	70
		3	39						632	40		1466	80		834	40
			42						30	-		85	30		55	30
		1	24						211	80		447	-		235	20
1	97	2	52						2479	60		4574	80		1895	20
	40		69						444	20		824	40		380	20
		5	32						686	-		1848	60		1157	60
1	20	1	43						839	70		1577	70		738	-
		6	50						938	40		2349	30		1410	90
		3	01						291	80		1018	30		726	50
		3	19						365	40		1068	80		703	40
	96								553	-		933	-		380	-
3	72								2091	60		3702	60		1611	-
5	17	7	34						3481	50		6909	70		3428	20
1	68	7	42						3341	20		5912	60		2571	40
		1	19						218	80		493	20		274	40
		2	24						233	50		853	50		620	-
		2	15						341	80		915	60		568	80
		1	56						366	60		769	20		402	60
	68		49						1024	-		1624	80		600	80
16	60	73	76						22985	90		47196	60		24210	70

Hemmanstal	Registernummer	Littera å kartan	Socken, by och hemman	Delägares namn, hemvist m. m. samt ägobeskrivning	Ägofigurens nummer
1	2	3	4	5	6
				överförd	
5 3/16	1'		Råekloo, säkri		
1	2'				
1	3'				
1	9'				
1	9'				
1	10'				
1	12'				
1	13'				
1	14'				
1	15'				
1	22'				
1	23'				
1	24'			Enarichsdal	
1	25'			Råekloo o Ödenberga	
1	1'		Ösarp	fideikommiss	
1	11'		Gärsa	Godsägare Gilbert Kennedy	
1/2	1'		Skåbarp		
	1'		Nybrolla		
1	1'		Mårt		
1/2	1'		Råby		
1	(12')		"		
1	2'		"		
1	3'		"		
1	4'		"		
1	6'		"		
1	9'		"		
1	8'		"		
1	9'		"		
1	10'		"		
1	11'		"		
1	1'		Trymboda		
				överföres	

Areal								Nuvarande värde			Blivande värde			Förbättringsvärde		
Åker		Äng och odlingsmark		Annan duglig mark		Impediment och högl. mark		pr har	pr ägofigur		pr har	pr ägofigur		pr har	pr ägofigur	
Har	ar	Har	ar	Har	ar	Har	ar	Kr.	Kr.	öre	Kr.	Kr.	öre	Kr.	Kr.	öre
7		8		9		10		11	12		13	14		15	16	
16	60	73	76						22985	90		47196	60		24210	70
18	86	75	26						34506	70		56780	30		22273	60
35	46	149	02						57492	60		103976	90		46484	30

Hemmanstal	Registernummer	Littera å kartan	Socken, by och hemman	Delägares namn, hemvist m. m. samt ägobeskrivning	Ägofigurens nummer
1	2	3	4	5	6
				Överförd	
			Kristianstads stad		
			Stadsägare 2	Kristianstads stad	
			" 3	Statens Civilförvaltningar	
			" 40	Dom	
			" 43	Kristianstads stad	
			" 48	Axel Olin	
			" 59	A. B. Inde gård	
			" 62	Sven Erlandsson	
			" 63	Karl Andersson	
			" 64	Nils Persson	
			" 65	Per Nilsson	
			" 66	Statens Civilförvaltningar	
			" 81	Samfälld	
			Nöbbelöv socken		
9/28	10 27		Hammar	Ola Olssons arrende	
1/16	10 28		"	Dom	
1/32	10 30		"	Per Hansson	
1/32	10 31		"	Ola Eriksson	
1/32	10 93		" (Åbnabben)	Hans Viberg	
1/32	10 32		"	Ola Eriksson	
1/32	10 33		"	Jöns Olsson	
1/192	10 80		"	Per Berg	
1/192	10 81		"	Hema Persson	
1/192	10 82		"	Nils Persson	
1/192	10 83		"	Hans Persson	
1/192	10 84		"	Per Berg	
1/192	10 85		"	Hema Persson	
1/160	10 26		"	Per Berg	
				Överförs	

Areal								Nuvarande värde			Blivande värde			Förbättringsvärde		
Åker		Äng och odlingsmark		Annan duglig mark		Impediment och högl. mark		pr har	pr ägofigur		pr har	pr ägofigur		pr har	pr ägofigur	
Har	ar	Har	ar	Har	ar	Har	ar	Kr.	Kr.	öre	Kr.	Kr.	öre	Kr.	Kr.	öre
7		8		9		10		11	12		13	14		15	16	
95	46	149	82						57492	60		103976	90		46484	30
24	12	96	22				50		43766	80		89204	-		43437	20
		33	88						29269	60		44699	-		15429	40
	30		88						102	40		891	60		289	20
			76						364	80		543	60		178	80
		1	36						655	20		960	-		304	80
1	06	1	57						1073	80		1793	30		719	50
3	63								2023	20		2554	80		531	60
3	45								1173	-		1614	-		441	-
3	83	1	50						2231	-		3445	-		1214	-
1	44	2	88						2246	60		3281	-		1034	40
3	08	58	29						48666	80		65698	60		17031	80
		10	80						2425	20		4366	20		1941	-
110	91	267	34												82552	70
	21	1	69						749	-		1412	60		663	60
	10	3	16						966	20		1977	40		1011	20
			22						161	-		273	70		112	70
	17	2	38				52		943	60		1738	80		795	20
2	73								780	80		1277	30		496	50
		2	29			1	02		480	20		1174	60		694	40
		7	71						1819	70		3850	-		2030	30
			65						140	-		329	-		189	-
			62						121	80		295	40		173	60
			65						191	10		373	10		182	-
			61						113	40		284	20		170	80
			58						121	10		283	50		162	40
			87						205	80		463	40		257	60
			74						267	40		519	40		252	-
99	51	378	54			2	04		201052	10		337280	40		136228	30

Hemmanstal	Registernummer	Littera å kartan	Socken, by och hemman	Delägares namn, hemvist m. m. samt ägobeskrivning	Ägofigurens nummer
1	2	3	4	5	6
				Överförd	
1/160	10 127		Hammar	Nils Svensson	
1/160	10 128		"	Samm	
1/160	10 129		"	Hans Persson	
1/240	10 144		"	Nils Persson	
		22	"	Uppgrundning vid Hammarsjön	
			Gustaf Adolfs socken		
1/4	1 2		Hästbo (Byggård)	Nils Aggt Andersson	
1/32	1 4		"	Anders Olsson nr 9	
1/64	1 5		"	Axel Veskesson nr 13	
1/64	1 6		"	Samm	
1/32	1 8		"	Anders Olsson nr 9	
1/32	1 9		"	Axel Veskesson nr 13	
	1 4, 6-9		"	Anders Olsson & Axel Veskesson	
1/8	2 1		" (Hvarnäs)	Hvarnäs kvarnbruks A. B.	
Tillämpning 3/8	3 1		"	Stafan. Anr: Martin Olsson	
1/4	3 1		"	" " " "	
		4	"	Samf. vandtag	
2/16	4 2		"	Hvarnäs kvarnbruks A. B.	
2/16	4 3		"	Samm	
	4 2 3		"	Samm	
		6 5	"	Samf. vägplats Upplåtandeyta till jfr nr 16	
3/8	5 1		"	Sven Månsson Viby 3	
1/6	6 2		"	Nils Aggt Andersson nr 8	
1/12	6 3		"	Jöns Olsson nr 8	
1/4	7 1		"	Stafan. Anr: Martin Olsson	
1/4	8 1		" (Pekesborg)	Jöns Olsson	
2/16	9 3		"	Anders Olsson	
1/16	9 4		"	Samm	
				Överförs	

Areal								Nuvarande värde			Blivande värde			Förbättringsvärde		
Aker		Äng och odlingsmark		Annan duglig mark		Impediment och högl. mark		pr har	pr ägofigur		pr har	pr ägofigur		pr har	pr ägofigur	
Har	ar	Har	ar	Har	ar	Har	ar	Kr.	Kr.	öre	Kr.	Kr.	öre	Kr.	Kr.	öre
7		8		9		10		11	12		13	14		15	16	
99	58	378	54						201052	10		337280	40		136228	30
			82						247	80		502	60		254	80
			80						308	-		560	-		252	-
			66						254	10		462	-		207	90
			80						311	50		564	20		252	70
		12	14						2602	50		5593	70		2991	20
		13	59						5806	60		10266	60		4460	-
			60						126	-		294	-		168	-
			39						81	90		191	10		109	20
			39						81	90		191	10		109	20
		1	53						847	60		1524	80		677	20
			89						284	80		569	60		284	80
			98						180	-		403	50		222	50
		7	24						1213	70		2728	30		1514	60
		7	49						1920	60		4054	20		2133	60
	88	5	74						6175	40		8725	-		2549	60
			65									182	-		182	-
		8	82						2717	60		4424	30		1706	70
		1	30						351	60		664	80		313	20
		13	05						2207	60		5309	60		3102	-
			27				17		584	40		1315	30		725	90
		18	25						8755	-		14538	80		5783	80
		11	04						2808	50		6003	40		3194	90
		1	22						377	30		751	10		373	80
		5	15						900	20		2342	20		1442	-
		3	-						1307	60		2340	80		1033	20
		3	56						697	20		1694	-		996	80
		3	87						3050	80		4491	20		1490	40
80	46	504	79			2	21		242207	30		417968	60		175761	30

Hemmanstal	Registernummer	Littera å kartan	Socken, by och hemman	Delägares namn, hemvist m. m. samt ägobeskrivning	Ägofigurens nummer
1	2	3	4	5	6
				överförd	
9/4	10'		Hästveda	Stafru. Anr. Martin Olsson	
3/4	10'		"	" " " "	
1/4	12'		" (Hästveda tmt)	" " " "	
99/1024	11[11]		"	Svanås kyrkbruks A.B.	
365/8192	11[18]		"	Dsmn	
1/120, 1/480	11[24-27]		"	Svanås kyrkbruks A.B. 11[24] Nils Hilding Nilsson 11[25-27] samf	
1/120, 1/240					
1/240	11[28-29]		"	Svanås kyrkbruks A.B. Nils Hilding Nilsson samf	
1/60					
15/304	11[30]		"	Pernilla Larsson	
Lantmäteriförrättning	12'		"	Stafru. Anr: Martin Olsson	
431/8192	11[39]		"	Olof Persson	
1/8	13[2]		"	Dsmn	
1/16	13[6]		"	Sigrid Thuresson	
1/16	13[7]		"	Axel Veskesson	
1/24	13[9]		"	Alfr. Markusson	
1/48	13[10]		"	Anders Olausson	
1/8	13[11]		"	Pernilla Larsson	
43/2048	13[12]		"	Nils Regn. Ystadsberg, Hammar	
85/4096	13[15]		"	Olof H. Lindblad	
2/112	13[18]		"	Olof Persson	
2/80, 1/40	13[19,20]		"	Svanås kyrkbruks A.B. Pernilla Larsson samf.	
1/40	13[20]		"	Pernilla Larsson	
1/24	14'		"	Gustaf Adolfs kyrka Anr: Mark. Olsson.	
21/1024	15[44]		"	Joel Listander, Kristianstad	
25/1024	15[45]		"	Dsmn	
51/1024	15[46]		"	Dsmn.	
15/1024	15[47]		"	Ola Ström	
153/1024	15[53]		"	Joel Listander, Kristianstad	
1/32	16[14]		"	Sigrid Thuresson	
3/128	16[15]		"	Dsmn	
				överföres	

Areal								Nuvarande värde			Blivande värde			Förbättringsvärde		
Aker		Äng och odlingsmark		Annan duglig mark		Impediment och högl. mark		pr har	pr ägofigur		pr har	pr ägofigur		pr har	pr ägofigur	
Har	ar	Har	ar	Har	ar	Har	ar	Kr.	Kr.	öre	Kr.	Kr.	öre	Kr.	Kr.	öre
7		8		9		10		11	12		13	14		15	16	
80	46	504	79			2	21		245207	30		417948	60		172761	30
		15	16						3360	50		7570	-		4209	50
		10	29						8371	60		12124	-		3752	40
		2	53				10		386	60		971	-		584	40
		2	71						350	60		995	80		645	20
		2	24						460	90		1045	30		584	40
			98						254	40		492	80		238	40
			41						172	20		315	70		143	50
		3	41						882	-		1836	80		954	80
		2	67						1163	10		1980	20		816	40
		4	90						1313	90		2449	50		1135	60
		1	90						519	40		971	40		452	-
		1	20						408	80		712	40		303	60
			90						720	-		1230	40		510	40
			38						117	60		240	80		123	20
		4	72						2075	-		3799	60		1724	60
		4	28						2904	20		4644	40		1740	20
		2	33						1254	-		2333	70		1079	70
		2	18						1104	20		1802	30		698	10
		3	52				68		481	80		1451	40		969	60
			72						511	60		902	40		390	80
		3	90						492	10		1388	10		896	-
		2	86						905	20		1735	40		830	20
		2	94						1190	40		1974	80		784	40
		2	44						881	60		1562	10		680	50
			96						460	80		844	80		384	-
	51	7	16						7796	40		11172	-		3375	60
		4	11						3266	60		5021	80		1755	20
		3	62						729	40		1863	40		1134	-
80	97	600	01			2	99		287640	90		491398	90		203758	-

Hemmanstal	Registernummer	Littera å kartan	Socken, by och hemman	Delägares namn, hemvist m. m. samt ägobeskrivning	Ägofigurens nummer
1	2	3	4	5	6
				överförd	
1/32	16[18]		Hästtorp	Sigrid Thuresson	
2/128	16[19]		"	Anna	
1/8	16[21]		"	Oskar Rudolf Nilsson	
19/2048	17[17]		"	Nils Nilsson nr 15	
24/2048	17[18]		"	Anna	
15/1024	17[19]		"	Anders Nilsson nr 13	
1/64	17[20]		"	Anna	
5/512	17[21]		"	Nils Olsson	
23/1024	17[22]		"	Nils Ernst Vikgren i Viby	
29/2048	17[23]		"	Anna	
1/64	17[24]		"	Nils G. Andersson i Hammar	
1/2	1[1]		Viby	Gckl. timbrm. Apr. Sofia Andström	
1/4	3[2]		"	Enk. Dr. Månsson	
1/40	3[6]		"	Sv. o. Segelmanufakt. A.B. Jönköping	
29/4992	6[8]		"	Joh. Knutsberg	
11/1664	6[9]		"	A. J. Hagelund	
11/1664	6[11]		"	Nils Isakson	
31/4992	6[12]		"	Enk. Pålsson	
9/1248	6[13]		"	Anna Nilsson	
39/4992	6[14]		"	Enk. Svensson	
35/4992	6[15]		"	Anna	
1/32	6[16]		"	Sv. o. Segelmanufakt. A.B. Jönköping	
1/4	8[3]		" (Galkagården)	Erik Maurits Eriksson	
			Finkaby socken		
1/4	1[3]		Finkaby	Jöns Johnsson	
1/4	2[3]		"	Mattias Olsson	
83/1024	2[13]		"	Nils Andersson	
9/128	3[9]		"	Aug. Nilsson	
				överförs	

PETTERSONS KARLSKRONA

Areal								Nuvarande värde			Blivande värde			Förbättringsvärde		
Aker		Äng och odlingsmark		Annan duglig mark		Impediment och högl. mark		pr har	pr ägofigur		pr har	pr ägofigur		pr har	pr ägofigur	
Har	ar	Har	ar	Har	ar	Har	ar	Kr.	Kr.	öre	Kr.	Kr.	öre	Kr.	Kr.	öre
7		8		9		10		11	12		13	14		15	16	
80	97	60	01			2	99		287640	90		491398	90		203758	-
		2	31						1713	20		2416	-		702	80
		2	06						403	20		980	-		576	80
		2	32						1602	80		2254	40		651	60
			96						460	80		768	-		307	20
		1	02						489	60		816	-		326	40
		1	56						680	-		1179	20		499	20
		1	55						683	20		1179	20		496	-
		1	20						520	-		904	-		384	-
		3	11						728	10		1320	30		592	20
		2	01						523	20		1166	40		643	20
		2	34						275	20		1024	-		748	80
			68						534	40		955	20		420	80
		16	64						6300	-		11840	-		5540	-
			64						377	60		617	60		240	-
		2	70						2209	40		3558	80		1349	40
		1	38						579	30		978	-		398	70
		1	09						872	-		1457	60		585	60
		1	41						1076	80		1928	-		851	20
			90						288	-		576	-		288	-
		1	44						1120	-		1902	40		782	40
		1	08						950	40		1512	-		561	60
		1	50						806	40		1349	60		543	20
		6	87						4289	20		6515	90		2226	50
1	72	2	39						2681	50		4648	10		1966	80
	20	1	51						286	50		503	90		217	20
	61		69						339	-		531	60		192	60
4	36	2	18				21		1560	-		2808	20		1248	20
87	86	66	95			3	20		319988	50		547086	90		227098	40

Hemmanstal	Registernummer	Littera å kartan	Socken, by och hemman	Delägares namn, hemvist m. m. samt ägobeskrivning	Ägofigurens nummer
1	2	3	4	5	6
				Öreryft	
ofl gatehus	4⁵		Brinkaby	Bonde Nilsson skrothus	
373/7168	5⁵				
1/4	6²		" (Sandajötorp)	Gerda o Jöns Olsson	
35/582	6²²		"	Per o Kristinaduski A. B. Jerkuds	
3/32	9⁵		"	Nils Valdemarsson	
3/80	9⁶		"	Oskar Bengtsson	
3/16	8⁹		"	Enu Vald. Olsson	
1099/22768	9⁷		"	Nils Nilsson	
1099/33768	9⁶		"	Samm	
1099/16384	9¹²		"	Per Inge Lerin	
1099/49152	9¹⁴		"	Enu Mårtsson	
1119/28672	10¹³		"	Bonde Nilsson skrothus	
1/32/16384	10⁹		"	And. Antin Olsson	
		11	"	Samf. hertag o hällplats	
83/256	1¹²		"	Ola Andersson	
643/2048	13³		"	Jöns Johnsson	
809/9768	26⁴		"	Samm	
1/3	14¹		"	Samm	
401/4096	15⁵		"	Nils Andersson	
1/4	16¹		"	Alfred Persson	
		17	" (Vidyttorpet)	Skiftes tal 9¹, 7⁸, 9⁵, 10⁹, 13³, 26², 13⁵, 26⁵, 15⁴, 18⁵ o 24³ samt skiftesmark.	
		18	"	Samfärdsel år 1875	
1/48	18²		"	And. Antin Olsson	
1/64	18⁸		"	Aug Persson	
23/480	18¹¹		"	And. Antin Olsson	
1/40	18¹⁵		"	A. J. Nilsson	
1/60	18¹⁶		"	Samm	
1/4	19¹		"	Ola Andersson	
				Öreföres	

FRIEDRICH SPA BÖKTR. EFTR. SKANA

Areal								Nuvarande värde			Blivande värde			Förbättringsvärde		
Aker		Äng och odlingsmark		Annan duglig mark		Impediment och högl. mark		pr har	pr ägofigur		pr har	pr ägofigur		pr har	pr ägofigur	
Har	ar	Har	ar	Har	ar	Har	ar	Kr.	Kr.	öre	Kr.	Kr.	öre	Kr.	Kr.	öre
7		8		9		10		11	12		13	14		15	16	
87	86	663	95			3	20		319988	50		547086	90		227098	40
2	60	1	97						830	40		1534	80		704	40
1	41	2	68						898	80		1555	20		656	40
1	92	2	98						3125	20		4961	60		1836	40
2	33	1	12						901	80		1505	10		603	30
1	64		99						737	-		1218	80		481	80
4	30	1	80						2133	40		3480	90		1347	50
	82		29						347	40		879	-		231	60
	71		26						302	40		504	-		201	60
1	45		39						610	50		1047	-		436	50
1	10		58						566	40		834	-		267	60
2	26	1	63						956	40		1576	20		619	80
	10	1	14						277	60		531	20		253	60
		1	10						342	-		659	20		317	20
	40		61						314	40		441	30		126	90
3	15	3	66						3246	40		6275	80		3029	40
	98	1	10						1033	20		1827	80		794	60
2	37	3	41						2848	-		4907	-		2059	-
2	47	1	15						991	50		1676	70		685	20
3	14	3	59						1981	50		3274	20		1292	90
		1	80						1937	40		4132	10		2194	70
	63	43	02						2397	80		9148	90		6751	10
	12		49						153	60		248	70		95	10
	10		90						150	-		213	-		63	-
	06		46						100	80		166	80		66	-
	05		32						72	60		120	-		47	40
	04		34						73	20		121	20		48	-
2	41		102						814	80		1386	-		571	20
124	42	757	65			3	20		348833	-		600983	40		252150	40

Hemmanstal	Registernummer	Littera å kartan	Socken, by och hemman	Delägares namn, hemvist m. m. samt ägobeskrivning	Ägofigurens nummer
1	2	3	4	5	6
				överförd	
1/32	20[2]		Finkaby	Sven Valdemarssons arvingar	
3/32	20[3]		"	Nils Valdemarsson	
	anv 21[4]		"	Sv. o. hgelmanshi A.B. Herkules	
43/1840	23[9]		"	Aug. Persson	
3/1840	23[12]		"	Hans Karlsson	
9/3680	23[18]		"	Dsmn	
1/230	23[14]		"	Per Inge Sörm	
9/1840	23[15]		"	Sven Hansson	
3/930	23[16]		"	Aug. Persson	
41/920	23[27]		"	Hans Karlsson	
1/80	23[34]		"	Mårten Svensson	
5/64	24[2]		"	Sv. o. hgelmanshi A.B. Herkules	
6/32	25[4]		"	Ola Andersson	
61/4096	25[23]		"	Sven Söderbergs skrbhus	
61/4096	25[25]		"	Dsmn	
3/128	27[6]		"	Johan Johansson	
1035/8192	28[4]		"	Jöns Eriksson	
45/256	29[2]		"	Gerda e. Jöns Olsson	
8/1000	32[17]		"	Oskar Bergström	
46/1000	32[19]		"	Per Erik	
6/1000	32[36]		"	Nils Ljungdahl	
8/1000	32[37]		"	Aug. Persson	
910/9168	39[2]		"	Sven Vald. Olsson	
			Åbo socken		
anv	1/171		Finna	Hakon Abr. Bonde Gyllensson	
1/20	25[1]		"	Anders Larsson	
1/20	2[6]		"	Nils Anton Andersson	
1/20	2[8]		"	Anders Johansson	
				överföres	

PETTERSONSKA BOKTR. ETIP. ÖRARA

Areal								Nuvarande värde			Blivande värde			Förbättringsvärde		
Aker		Äng och odlingsmark		Annan duglig mark		Impediment och högl. mark		pr har	pr ägofigur		pr har	pr ägofigur		pr har	pr ägofigur	
Har	ar	Har	ar	Har	ar	Har	ar	Kr.	Kr.	öre	Kr.	Kr.	öre	Kr.	Kr.	öre
7		8		9		10		11	12		13	14		15	16	
124	42	757	65			3	20		248532	-		600913	40		252450	40
		1	30						216	-		357	-		141	-
	60		40						360	-		588	-		228	-
	36		43						189	60		293	10		103	50
			50						75	-		135	-		60	-
	36								86	40		140	40		54	-
	34								81	60		132	60		51	-
	67								281	40		402	-		120	60
	93								219	-		394	20		175	20
	70								210	-		315	-		105	-
1	46		30						386	40		685	20		298	80
1	21		30						926	40		1580	20		653	80
		2	50						2800	-		3144	-		1144	-
1	09								1179	20		1692	-		512	80
	10								80	-		128	-		48	-
	05								40	-		60	-		20	-
	15		18						77	40		126	-		48	60
3	43	1	38						1170	-		1949	10		779	10
3	40	1	33						1219	50		2195	10		975	60
	05		29						64	50		108	30		43	80
	21		80						109	80		383	90		274	10
	06		29						30	60		129	30		98	70
	05		22						64	80		130	20		65	40
3	11	6	81						2142	20		3435	90		1292	70
		14	66			1	85		3052	50		5240	40		2187	90
	44		42						195	-		351	-		156	-
	67		41						267	90		443	10		175	20
	70		89						368	10		625	50		257	40
144	36	791	06			5	05		363027	30		625147	90		262120	60

Hemmanstal	Registernummer	Littera å kartan	Socken, by och hemman	Delägares namn, hemvist m. m. samt ägobeskrivning	Ägofigurens nummer
1	2	3	4	5	6
				överförd	
9/80	2 14		Vinna	Jöns Olsson	
39/128	3 11		"	Nils Larsson	
1/6	8 7		"	Anna Håkansson	
1/6	3 8		"	Stina Svensson	
1/18	5 9		"	Johan Ljunggvist	
1/3	11 5		"	Nils Svensson	
1/80	6 20		"	Anders Svensson	
1/800	6 21		"	Dsmn	
1/800	6 22		"	Dsmn	
1/800	6 23		"	Dsmn	
1/800	6 24		"	Dsmn	
1/800	6 25		"	Dsmn	
1/800	6 26		"	Dsmn	
1/400	6 27		"	Dsmn	
20/14	20 7 1		"	Eckl. Församman. Kr. Pr Person	
		8	"	Tiesön jfr. nr 6	
		9	"	" " " 10	
		10	"	" " " 10	
53/256	10 15		"	Martin Westerdahl	
15/768	10 23		"	Anders Isakson	
15/768	10 24		"	Dsmn	
15/768	10 25		"	Dsmn	
15/768	10 26		"	Dsmn	
		12	"	Tiuhön jfr nr 15	
20	12 4		"	Andelsförningen Eget Hem	
1/4	12 3		"	Dsmn	
29/60	14 4		"	Hugo Person	
		11	"	Tiesön jfr nr 14	
		7	"	Samf. Lägenhet och Rättshälla	
31/128	15 8		"	Nils Sigfrid Nilsson	
				försörs	

ELTERSONSKA BOKTRYCKERIET, SKARA

Areal								Nuvarande värde			Blivande värde			Förbättringsvärde		
Aker		Äng och odlingsmark		Annan duglig mark		Impediment och högl. mark		pr har	pr ägofigur		pr har	pr ägofigur		pr har	pr ägofigur	
Har	ar	Har	ar	Har	ar	Har	ar	Kr.	Kr.	öre	Kr.	Kr.	öre	Kr.	Kr.	öre
7		8		9		10		11	12		13	14		15	16	
144	36	991	06			5	05		363027	30		635147	90		262120	60
	90	9	71						1104	-		1921	20		817	20
	42	7	20				66		1185	60		2313	-		1127	40
1	20	1	37				10		975	-		1473	60		498	60
1	40	2	70				06		906	-		1566	-		660	-
	88	1	29						496	20		862	20		366	-
1	35	9	88			4	86		3381	-		5451	-		2070	-
	08								24	-		38	40		14	40
	23								69	-		110	40		41	40
			53						127	20		206	70		79	50
			63						151	20		245	70		94	50
			82						196	80		319	80		123	-
			61						146	40		237	90		91	50
			67						160	80		261	30		100	50
			56						134	40		218	40		84	-
		2	46				78		711	60		1098	30		386	90
			90				16		58	50		150	-		91	50
							42									
							80									
		3	68				86		850	80		1497	-		646	20
	86								264	-		422	40		158	40
	29								104	40		156	60		52	20
1	16	1	14				34		621	60		1036	80		415	20
1	21	1	58				40		742	20		1233	30		491	10
							40									
			64						335	80		610	80		275	-
2	31	1	32						1616	40		2476	50		860	10
3	30	5	87				08		2884	80		4858	10		1503	30
			11			1	38		13	30		29	70		16	50
1	32		22				10		583	20		986	40		403	20
161	29	840	64			16	17		380841	40		654429	40		273588	-

Hemmanstal	Registernummer	Littera å kartan	Socken, by och hemman	Delägares namn, hemvist m. m. samt ägobeskrivning	Ägofigurens nummer
1	2	3	4	5	6
				överförd	
2/64	15-12		Anna	Gustaf Olsson nr 12	
3/32	15-14		"	Samma	
3/8	16¹		" (Norregård)	Per Nilsson	
1/4	18¹		"	Nils Månsson	
au äng	1¹		Karrö	~~Gustaf Olsson~~ ~~Hjelmar Månsson~~	
	1⁶		" med Hötö	Anna Hansson, Ripa 1¹	
	1³		" " "	Anton Olsson, Hötö 1³	
	1⁴		" " "	Per Mattsson, Karrö 3²¹, 3²²	
	1⁵		" " "	Snus Månsson m. fl. Ripa 9¹	
	1⁶		" " "	Per Mattsson, Karrö 3²¹, 3²²	
	1⁷		" " "	Samma	
	1⁹		" " "	Samma	
		2	" " "	Omfattar 1¹⁰, 1¹¹, 1¹⁶, 1¹⁹ och 1⁵	
	1¹³		" " "	Per Svensson Karrö 3²⁵	
	1¹⁴		" " "	Nils Svensson, Ripa 23¹⁰	
	3²		Karrö	Per Nilsson o Hjelmar Månsson	
	3³		"	~~Karl Wahlgren~~ Hjelmar Månsson o Erik R. Ramstedt.	
	3⁴		"	Snus Nilsson Rydin	
	3⁶		"	Snus Nilsson	
	3⁷		"	Anna Hansson Ripa 1¹	
	ab 3¹²		"	Hans Håkansson	
	3¹⁰		"	Christin Ljungson	
	ab 3¹²		"	Jöns Olsson	
	3¹⁴		"	Nils Månsson	
	3¹³		"	Johan Ljungby fideikommiss	
	3¹⁵		"	Anna Håkansson	
	3¹⁶		"	Jöns Olsson	
	3¹⁷		"	Hjelmar Månsson	
				överförs	

PETTERSONSKA BÖKTR. EFTR. SKANA

Areal								Nuvarande värde			Blivande värde			Förbättringsvärde		
Åker		Äng och odlingsmark		Annan duglig mark		Impediment och högl. mark		pr har	pr ägofigur		pr har	pr ägofigur		pr har	pr ägofigur	
Har	ar	Har	ar	Har	ar	Har	ar	Kr.	Kr.	öre	Kr.	Kr.	öre	Kr.	Kr.	öre
7		8		9		10		11	12		13	14		15	16	
161	29	840	64			16	17		380841	40		554429	40		273588	-
	182		652						2861	-		4929	-		2068	-
	52		30						384	-		585	-		201	-
2	22	3	47			1	29		1380	-		2366	40		986	40
4	93	3	07			1	53		2147	40		3440	40		1293	-
3	75	11	95			3	88		6364	60		11132	-		4767	40
		3	43						902	40		1804	80		902	40
	11		78						404	60		684	60		280	-
	12	1	19						574	-		1092	90		518	90
			92						386	40		708	40		322	-
	40		39						416	50		749	70		333	20
	34		50						343	-		698	80		355	80
	23		70						455	-		796	60		341	60
	19		20						217	-		366	80		149	80
		1	44						352	80		615	90		263	10
		1	63						400	80		718	20		317	40
	49	1	86				32		789	40		1441	60		652	20
1	13	2	51				57		1537	-		2917	20		1380	20
1	17	1	60				51		1287	-		2314	20		1027	20
	94		60				30		803	70		1332	80		529	10
	89		71				20		868	50		1438	60		570	10
	60		38						515	-		824	-		309	-
1	46		81						1310	10		1925	60		615	50
		1	92						296	40		658	80		362	40
	92	2	53						1241	20		2151	80		910	60
1	50	3	66						2129	70		3579	10		1449	40
1	47	2	30						2065	10		3175	20		1120	10
		2	77						473	10		991	-		517	90
	69	2	39						1134	50		1815	20		680	90
187	17	901	17			24	77		412861	60		709680	80		296819	20

Hemmanstal	Registernummer	Littera å kartan	Socken, by och hemman	Delägares namn, hemvist m. m. samt ägobeskrivning	Ägofigurens nummer
1	2	3	4	5	6
				överfört	
	or 32/22		Jäsvö	Echl. Lägenhet	
	or 32/22		"	Per Mattsson & Anna Persson	
	323		"	Snu Månsson	
	324		"	Jöns Olsson	
	326		"	Karl Westergren	
	327		"	Snu Månsson	
	or 328		"	Erik R. Ramskedt	
	14 11		Anna	Dam	
	or 328		Jäsvö	Hugo Persson	
	342		"	Ola Hansson Jonby, N. Åsums socken	
	330		"	Martin Westerdahl	
	331		"	Gjetmar Månsson	
	332		"	Per Persson	
	333		"	Jöl Risberg, Ingarp, Brjöstbo skrs p-n	
	335		"	Per Snusson, Arik, Tollarp. V. Vgums p-n.	
	336		"	Nils Snusson	
	337		"	Hans Håkansson	
	338-339		"	Nils Snusson	
	340		"	Gjetmar Månsson	
ans	14 2		Anna nr 20	Erik R. Ramskedt	
3/8	1'		Rösa	Anna Hansson, dr: Ola Olsson	
3/16	3 2		"	Bernt Olof Olsson	
3/8	5'		"	Snu Månsson m. fl.	
1/4	6'		"	Snu N:sson Rydén	
5/8	7'		"	Jöns Snusson	
3/8	9'		"	Snu Månsson m. fl	
3/16	10 3		"	Jöns Olsson	
3/320	10 17		"	Johan Andersson	
				överföres	

PETTERSONSKA FÖRLAGSETAB.
SKARA

Areal								Nuvarande värde			Blivande värde			Förbättringsvärde		
Aker		Äng och odlingsmark		Annan duglig mark		Impediment och högl. mark		pr har	pr ägofigur		pr har	pr ägofigur		pr har	pr ägofigur	
Har	ar	Har	ar	Har	ar	Har	ar	Kr.	Kr.	öre	Kr.	Kr.	öre	Kr.	Kr.	öre
7		8		9		10		11	12		13	14		15	16	
187	17	901	17			24	99		412861	60		709680	80		296819	20
1	56	4	41						3156	30		4861	50		1705	20
	93	2	03						1513	40		2144	10		630	70
	39		93						730	80		1035	30		304	50
1	64	1	44						1588	60		2587	70		999	10
	14	1	56						755	20		1229	20		476	-
	71	6	08						3017	60		4614	90		1527	30
		1	16						388	40		697	20		308	80
	38								372	40		532	-		159	60
		3	79						740	10		1696	10		956	-
	47	1	04						530	40		883	20		352	80
		1	96						352	80		705	60		352	80
	30	2	51						737	30		1294	40		557	10
	18	1	04						346	40		623	20		276	80
	49		46						390	30		748	40		358	10
	44		51				10		399	40		770	40		371	-
	93		70						804	90		1348	10		543	20
	65		54						582	70		993	10		410	40
	52		52				11		450	80		904	90		453	90
	95	1	15						930	-		1643	-		713	-
	33	1	35						655	20		1218	-		562	80
1	59	3	78						1916	70		3193	80		1277	10
		1	15						322	-		563	50		241	50
	97	3	88				44		1275	60		2044	80		769	20
1	87	4	24				30		2583	90		4412	90		1829	-
2	01	6	05			1	12		1871	40		3786	-		1914	60
3	21	1	62				78		2058	40		3168	-		1109	60
	97	2	60						1056	30		1644	80		588	50
			84						235	20		411	60		176	40
208	60	960	51			27	62		442692	10		759436	30		316744	20

Hemmanstal	Registernummer	Littera å kartan	Socken, by och hemman	Delägares namn, hemvist m. m. samt ägobeskrivning	Ägofigurens nummer
1	2	3	4	5	6
				överförd	
1/3	11		Rejpa	Sven Nilsson	
1/16	15		"	Eckl. hemman	
			"	Arr. Martin Persson	
1/40	1648		"	Anna Maria Hansson	
1/80	1650		"	Dsmn	
1/4	12		"	Jajer Håkansson	
an	1651		"	Anna Maria Hansson	
1/8	219		"	Johan Andersson	
an	223		"	M. Viktor Persson	
1/27	225		"	Johan Andersson	
5/16	233		"	Nils Persson, Kondukt, Kristianstad	
25/96	2310		"	Nils Svensson	
1/48	2316		"	Bernt Olof Olsson	
3/128	16		Hämstad	Albert Hansson	
an	19		"	Erik Malmberg, Ingsjömölla	
3/16	21		"	Ola Åström	
an	34		" nr 21	Nils Nilsson Malth	
an	35		" " 22	Jöns Olsson	
1/16	310		" Åkboda	Jöns Alfred Jönsson	
an	320		"	Lars Simmyson	
an	311		"	G. Albert Simmyson	
99/800	313		" Åkboda	Simm Simmyson	
99/800	314		" "	Lars Simmyson	
an	319		"	Simm Simmyson d.y.	
1/32	315		"	G. Albert Simmyson	
an	318		"	Jöns Alfred Jönsson	
1/4	41		" Åkboda	Per Nilsson	
1/128	510		"	Jöns Olsson	
				överföres	

PETTERSONSKA BOKTR.-ETER.
SKARA

Areal								Nuvarande värde			Blivande värde			Förbättringsvärde		
Åker		Äng och odlingsmark		Annan duglig mark		Impediment och högl. mark		pr har	pr ägofigur		pr har	pr ägofigur		pr har	pr ägofigur	
Har	ar	Har	ar	Har	ar	Har	ar	Kr.	Kr.	öre	Kr.	Kr.	öre	Kr.	Kr.	öre
7		8		9		10		11	12		13	14		15	16	
208	60	960	51			27	62		442692	10		759436	30		316744	20
1	60	1	23				34		1437	20		1986	60		549	40
4	35	11	74						4958	90		8125	40		3166	70
	86	4	06						1016	10		1768	80		752	90
	72		90						324	-		534	60		210	60
		2	82				30		1379	-		1758	40		379	40
		1	90						541	80		893	20		351	40
1	89	3	48						1723	80		2650	60		926	80
			34						95	20		166	60		71	40
1	43	2	29						1222	40		1858	10		635	70
3	80	7	61						3568	40		5591	80		2023	40
		7	07						2222	90		3501	80		1278	90
	49		80						419	10		586	60		167	50
		10	53			1	63		2565	-		3027	-		462	-
		4	44						1025	70		1302	80		277	10
		10	49			1	10		2100	50		2561	70		461	20
	96								397	50		459	50		62	-
	36								140	40		162	-		21	60
		5	44				21		1122	70		1318	30		195	60
		1	12				52		342	30		406	20		63	90
		2	35						515	40		642	60		127	20
1	64	1	85						1147	40		1338	90		191	50
2	69	2	26						1922	70		2228	10		305	40
		1	03				28		287	80		345	30		57	50
	86								335	40		387	-		51	60
		3	10				24		731	30		903	60		172	30
		7	41				28		1430	80		1721	20		290	40
		3	31						832	50		973	50		141	-
230	23	1058	08			32	52		476498	10		806636	50		330138	40

Hemmanstal	Registernummer	Littera å kartan	Socken, by och hemman	Delägares namn, hemvist m. m. samt ägobeskrivning	Ägofigurens nummer
1	2	3	4	5	6
				överfört	
1/128	5-11		Hämsefad	Nils Nilsson Mattis	
1/256	5-12		"	Jöns Olsson	
1/256	5-13		"	Nils Nilsson Mattis	
1/4	6-1		" Aktorp	Olof Falk	
1/3	7-1		" Hämsebergsgård	Albert Hansson	
3/16	8-2		"	Hans Håkansson	
ans	8-6		"	Mårten o. Anna Håkansson	
113/4000	8-9		"	Albert Hansson	
25/736	8-10		"	Nils Håkansson	
15/184	8-11		"	Albert Hansson	
15/736	8-16		"	Samma	
ans.	8-15		"	Anders Svärd, Åhus 42/151	
18/1472	8-17		"	Samma	
1/96	9-3		"	Axel J. Pehrsson i Åhus	
1/96	9-4		"	Nils Svensson	
1/192	9-5		"	Axel J. Pehrsson	
1/192	9-6		"	Nils Svensson	
9/128	10-4		"	Samma	
1/8	11-3		" Aktorp	Emil Persson	
1/16	11-4		" "	Ane Persson	
1/16	11-5		"	Samma	
1/8	12-1		" "	Ane Nilssons arrhus	
		2	"	Samf. till 12-1 och 14-1	
ans	13-5		" no 33	Villands o. Järds häraders vägnämnd	
9/260	18-6		"	Nils Ahlgren	
1/30	13-8		"	Samma	
1/12	13-9		"	Albert Hansson	
ans	13-16		"	Valfrid Hall	
				överföres	

PETTERSONSKA BOKTRYCKERIET, SKARA

Areal								Nuvarande värde			Blivande värde			Förbättringsvärde		
Aker		Äng och odlingsmark		Annan duglig mark		Impediment och högl. mark		pr har	pr ägofigur		pr har	pr ägofigur		pr har	pr ägofigur	
Har	ar	Har	ar	Har	ar	Har	ar	Kr.	Kr.	öre	Kr.	Kr.	öre	Kr.	Kr.	öre
7		8		9		10		11	12		13	14		15	16	
230	23	1058	08			32	52		479498	10		806636	50		330138	40
		3	08				35		714	60		820	-		105	40
		1	01						194	10		236	70		42	60
		1	10						179	40		227	10		47	70
4	39	7	96				24		5086	70		5859	30		772	60
9	10	15	72						9647	30		12843	-		3195	70
7	98	15	97						7613	50		8709	40		1095	90
	38		10						141	-		158	40		17	40
	88		32						750	40		1103	20		352	80
1	19		35						955	50		1195	60		240	10
1	85		87						1214	50		1580	60		366	10
	22		38						379	40		494	20		114	80
			20						28	-		42	-		14	-
		4	63						664	40		949	-		284	60
		3	39				23		875	10		976	80		101	70
		3	01				18		951	80		842	10		90	30
		1	12						166	80		204	60		37	80
		1	05						147	60		183	90		36	30
		3	49						982	80		1128	-		145	20
3	43	5	41						3255	10		3772	90		517	80
1	37	2	82						1471	50		1680	60		209	10
1	44	2	46						1472	20		1686	80		214	60
		1	55						632	80		718	90		85	90
		1	67						232	80		282	90		50	10
	18		23						290	10		327	70		37	60
1	66		30						1079	-		1383	-		304	-
1	19		31						608	80		814	10		205	30
	21		31						178	-		231	50		53	50
	58		45						389	40		527	10		137	70
264	08	1136	98			33	47		516600	70		686615	70		339015	-

Hemmanstal	Registernummer	Littera å kartan	Socken, by och hemman	Delägares namn, hemvist m. m. samt ägobeskrivning	Ägofigurens nummer
1	2	3	4	5	6
				Överförd	
1/8	14¹		Hemstad	Martin Nilsson	
15/64	15⁷		" Hebrda	Nils Andersson	
1/8	2¹		Ingsjö	Nils och Jons Svensson	
1/8	32		"	1/16 mtl 1/32 mtl 1/32 mtl Anders, Olof & Erik Mårtsson	
1/16	33		"	Åke Svensson	
2/14220	37		"	Lyna Persson	
43/3520	327		"	Per Andersson Lomm	
201/14720	335		"	Anders Hanssons arrbhus	
1/16	34		"	Hugo Nilsson	
1/32	36		"	Anders Nilsson	
1/32	35		"	Viktor Jönsson	
1/16	6		"	Axel Nilsson	
81/1840	628		"	Anders Bondesson	
11/230	629		"	Sven F. Bondesson	
1/4	71		"	Nils Svensson & nr 20 Carl Nilsson nr 4.	
11/128	87		"	Erik Hansson	
5/128	88		"	Nils G. Ekvall	
9/160	1011		"	Sven Karlsson arrbhus, Skeppareröd	
5/384	1014		"	Jöns Andersson	
1/384	1018		"	Aksel Andersson	
11/128	1028		"	Erik Hansson	
3/128	1031		"	Nils G. Ekvall	
ars.	1059		"	Ingsjöarrbhus stärkelsefabriksförening	
ars	1063		"	Jöns Andersson	
1191/7680	119		"	Hugo Nilsson	
ars	1122		"	Anders Jönsson	
3/64	125		"	Nils Bengtsons arrbhus	
1/16	1222		"	Olof Månsson	
	1060-62 och 1030	15	"	Erik Hansson, del av skiftad fiskevatten	
				Överförs	

PETTERSONSKA BOKTR. E. F. M. SKARA

Areal								Nuvarande värde			Blivande värde			Förbättringsvärde		
Aker		Äng och odlingsmark		Annan duglig mark		Impediment och högl. mark		pr har	pr ägofigur		pr har	pr ägofigur		pr har	pr ägofigur	
Har	ar	Har	ar	Har	ar	Har	ar	Kr.	Kr.	öre	Kr.	Kr.	öre	Kr.	Kr.	öre
7		8		9		10		11	12		13	14		15	16	
264	08	1136	98			93	47		516600	70		855615	70		339015	-
		1	49						863	-		646	30		83	30
		3	66						2199	-		2482	80		283	80
	84	6	12						3228	60		3709	40		480	80
		2	24						908	80		1052	-		143	20
1	50	4	33						1831	-		2101	40		270	40
			07						12	60		16	80		4	20
	33	2	09						652	50		781	50		129	-
	31	1	80						438	30		528	-		89	70
1	42	3	67						1050	60		1277	40		226	80
	79	2	12						765	90		930	90		165	-
1	80	1	63						678	60		825	-		146	40
		2	26						737	60		887	60		150	40
	90	2	89						972	80		1171	90		199	10
	26	4	82						1718	80		2011	-		292	20
9	54	20	68						10967	40		12757	-		1789	60
1	02	5	10						2033	70		2340	60		306	90
	11	2	29						612	-		748	80		136	80
	36	2	98						1017	60		1187	10		169	50
	38	2	29						959	90		1125	10		165	20
			16						38	40		48	-		9	60
5	13	6	24						2952	60		3507	-		554	40
	22	2	74						841	80		1013	40		171	60
			08						16	80		19	20		3	40
		2	08						726	20		866	60		140	40
	70	2	78						1388	20		1576	40		188	20
		1	12						235	20		268	80		33	60
		2	18						999	60		1119	90		120	30
		3	00						1391	-		1562	80		171	80
			13						27	30		31	30		3	90
288	39	1232	02			93	47		556566	10		902209	60		345643	50

Hemmanstal	Registernummer	Littera å kartan	Socken, by och hemman	Delägares namn, hemvist m. m. samt ägobeskrivning	Ägofigurens nummer
1	2	3	4	5	6
				överförd	
102/10752	135		Yngsjö	Axel Persson	
62/10752	139		"	Dsmn	
5/24	143		"	Johan Karlssons arrhenius	
ano	1427		"	Axel Persson	
ano	1430		"	Hugo Nilsson	
ano	1439		"	Mats Andersson	
ano	1443		"	Johan A. Nilsson	
		22	"	Omfattar uppsändningar i Yngsjösjön och Yngsjö, två holmar, del av Yngsjösjön och del av Yngsjö.	
			Göds härad		
			Vittskövle socken		
ao 1	ao 21		Vittskövle	Eckl. hemmanet	
			"	Arr: A. B. Vittskövle	
1/4	43		" Stenbrygga	Nils Isaksson	
1/4	47		" Ängegården	Nils Andersson. Arr: Johan Andersson	
29/10000	482		"	Joar Persson	
25/10000	483		"	August Olofsson	
61/10000	484		"	Anders Nilsson	
6/1000	485		"	Ola P. Bjernaes	
6/1000	486		"	Johan E. Lindström	
63/10000	489		"	P. Emil Ahlberg	
132/10000	488		"	Nils Nilsson	
24/10000	489		"	Axel Gottfr. Olsson	
10/10000	4810		"	Nils Isaksson	
8/10000	4811		"	Inger Nilsson	
1/10000	4812		"	Anders Persson	
29/10000	4813		"	Anders Nilsson	
				överförs	

PETTERSONSKA BOKTRYCKERIET, LUND

Areal								Nuvarande värde			Blivande värde			Förbättringsvärde		
Åker		Äng och odlingsmark		Annan duglig mark		Impediment och högl. mark		pr har	pr ägofigur		pr har	pr ägofigur		pr har	pr ägofigur	
Har	ar	Har	ar	Har	ar	Har	ar	Kr.	Kr.	öre	Kr.	Kr.	öre	Kr.	Kr.	öre
7		8		9		10		11	12		13	14		15	16	
288	39	1232	02			33	47		556566	10		902209	60		345643	50
	13	1	74						873	50		688	60		115	10
	09	1	65						447	-		547	20		100	20
		15	99						5028	20		5888	70		860	50
	08								31	20		36	-		4	80
	10								36	-		42	-		6	-
	09								32	40		37	80		5	40
	06								23	40		27	-		3	60
		34	11						6845	10		8783	70		1938	60
						42	10									
2	36	1	88						5406	50		6330	50		924	-
		6	34						8072	-		9706	-		1634	-
161	31	10							20994	90		24104	80		3109	90
		13	01						8159	50		9369	30		1209	80
		6	74						3339	60		3834	70		495	10
		6	31						3160	30		3686	80		526	60
		6	32						3070	30		3537	70		467	40
		6	57						3167	90		3612	90		445	-
		6	20						2889	50		3360	90		471	40
		14	81						6498	10		7569	90		1071	80
		3	49						1168	40		1376	40		208	-
		1	92						581	20		698	60		117	40
		1	07						326	80		392	90		66	10
		1	11						340	-		407	90		67	90
		3	41						884	80		1061	80		176	40
297	91	1400	99			95	47		634642	60		992911	10		358268	50

Hemmanstal	Registernummer	Littera å kartan	Socken, by och hemman	Delägares namn, hemvist m. m. samt ägobeskrivning	Ägofigurens nummer
1	2	3	4	5	6
				överförd	
22/10000	48:14		Vittskövle	And. Olsson. Arr: F. Sigurd Jansson	
69/10000	48:15		"	Nils Henriksson	
12/10000	48:16		"	Nils Johansson, Ilkestorp, Aleghuus s-n.	
54/10000	48:17		"	Nils Hermansson	
15/10000	48:18		"	Nils Bengtsson	
21/10000	48:19		"	Jöns Nilsson	
57/10000	48:20		"	Olof Persson, Degeberga, Degeberga s-n.	
45/10000	48:21		"	Nils Olsson	
1008/10000	48:22		"	A. B. Vittskövle	
22/10000	59:2		"	Nils Karlsson, Degeberga, Degeberga s-n.	
22/10000	59:3		"	Nils Nilsson, Do Do	
36/10000	59:4		"	Olof Persson	
78/10000	59:5		"	Axel Svensson, Degeberga, Degeberga s-n.	
19/10000	59:6		"	Erik Tönkvist	
15/10000	59:7		"	Johan Hedin	
15/10000	59:8		"	Anders Bengtsson	
11/10000	59:9		"	Anders Olsson	
11/10000	59:10		"	Anders Johansson	
12/10000	59:11		"	Nils Johansson	
222/10000	59:12		" Egnida	A. B. Vittskövle	
1/4	73:1		"	Do	
			Everöds socken		
1/16	15:2		Lyngby	John Herald Isaacsson	
1/16	15:3		"	Dsmn	
1/16	15:4		"	Dsmn	
1/16	15:5		"	Dsmn	
7/64	16:2		"	Dsmn	
				överföres	

Areal								Nuvarande värde			Blivande värde			Förbättringsvärde		
Åker		Äng och odlingsmark		Annan duglig mark		Impediment och högl. mark		pr har	pr ägofigur		pr har	pr ägofigur		pr har	pr ägofigur	
Har	ar	Har	ar	Har	ar	Har	ar	Kr.	Kr.	öre	Kr.	Kr.	öre	Kr.	Kr.	öre
7		8		9		10		11	12		13	14		15	16	
299	91	1480	79			75	47		134642	60		993311	10		358668	50
		4	27						1280	-		1541	-		261	-
		8	49						2827	50		3394	90		567	40
		1	52						506	60		606	70		100	10
		6	91						2043	60		2488	70		445	10
		1	44						522	40		618	-		95	60
		2	75						814	80		991	30		176	40
		7	32						1990	20		2454	50		464	30
		5	71						1482	30		1842	90		360	60
8	97		88						6760	-		7771	-		1011	-
		2	97						867	80		1055	50		187	70
		2	61						908	-		873	80		165	80
		4	66						1225	-		1519	-		294	-
		2	13						622	80		757	80		135	-
		2	00						600	80		727	40		126	60
		1	83						568	60		684	70		116	10
		1	80						550	40		664	30		113	90
		1	46						458	40		551	10		92	90
		1	33						394	40		478	-		83	60
		1	33						406	40		489	10		82	70
3	61	55	50						21422	80		25330	20		3907	40
3	04	2	24						4484	90		5188	90		704	20
1	20								742	-		862	-		120	-
1	40								868	-		1008	-		140	-
1	16								750	50		866	50		116	-
1	02								666	-		768	-		102	-
		6	02						3824	-		4549	80		725	80
322	31	1525	96			75	47		192030	60		1061394	10		369363	50

Hemmanstal	Registernummer	Littera å kartan	Socken, by och hemman	Delägares namn, hemvist m. m. samt ägobeskrivning	Ägofigurens nummer
1	2	3	4	5	6
				överförd	
1/64	21:5		Lyngby	John Harald Jonsson	
1/64	21:6		"	Dsmn	
1/64	21:7		"	Dsmn	
1/64	21:8		"	Dsmn	
1/64	21:9		"	Dsmn	
1/64	21:10		"	Dsmn	
1/64	21:11		"	Dsmn	
1/64	21:12		"	Dsmn	
1/64	21:13		"	Dsmn	
1/64	24:2		"	Dsmn	
1/64	24:3		"	Dsmn	
1/64	24:4		"	Dsmn	
4/8	30:2		" Säkri	Dsmn	
1/8	30:3		" "	Dsmn	
1/8	30:4		" "	Dsmn	
ao	25		Enröd nr 53	Ola Hans. dtr: Heil Robert Hans	
1/30	26		"	Dsmn dtr: Dsmn	
1/4	41		"	Wittskövle kyrka. dtr: Nils Isakson	
1/30	9:3		" Sjögård	Ola Hans. dtr: Heil Robert Hans	
ao 1/3	ao 5:1		"	Eckl. fömhemman. dtr: Ina Persell	
3/16	8:1		"	Ola Hansson	
3/4	16:1		"	Eckl. fömhemman. dtr: Ina Persell	
5/48	12:3		"	Per Nilsson	
12/480	17:13		"	Ola Hans. dtr: Heil Robert Hans	
5/128	19:7		"	Nils Jönsons skifteshus	
			"	dtr: Ina Persell	
1/4	23:1		"	Enröds kyrka. dtr: Ina Persell	
1/4	25:1		" Nybo	Per Nilsson	
				överförs	

PETTERSONSKA BOKTR. EFTR. SKARA

Areal								Nuvarande värde			Blivande värde			Förbättringsvärde		
Aker		Äng och odlingsmark		Annan duglig mark		Impediment och högl. mark		pr har	pr ägofigur		pr har	pr ägofigur		pr har	pr ägofigur	
Har	ar	Har	ar	Har	ar	Har	ar	Kr.	Kr.	öre	Kr.	Kr.	öre	Kr.	Kr.	öre
7		8		9		10		11	12		13	14		15	16	
322	31	1525	96			95	47		192030	60		1061394	10		169363	50
	08								64	-		72	-		8	-
	19								152	-		171	-		19	-
	22								154	-		176	-		22	-
	33								214	50		247	50		33	-
	43								301	-		344	-		43	-
	55								385	-		440	-		55	-
	48								336	-		384	-		48	-
	50								350	-		400	-		50	-
	51								357	-		408	-		51	-
	50								350	-		400	-		50	-
	43								301	-		344	-		43	-
	22								154	-		176	-		22	-
	84								606	-		690	-		84	-
2	36								1740	-		1976	-		236	-
5	45	1	91						4771	50		5507	50		736	-
	69		06						451	50		560	70		109	20
2	66		37						2043	10		2529	-		485	90
			29						124	-		152	-		28	-
	76		55						801	50		1020	10		218	60
		7	98						5063	80		6740	50		1676	70
		1	11						763	-		1017	40		254	40
		2	93						2084	60		2791	90		707	30
		1	09						793	40		1077	-		283	60
3	86		22						2316	60		3088	20		771	60
		2	51						1547	50		2018	90		471	40
			21						205	80		264	60		58	80
			87						1128	80		1526	-		397	20
343	37	1547	06			95	47		719590	-		1095916	20		376326	20

Hemmanstal	Registernummer	Littera å kartan	Socken, by och hemman	Delägares namn, hemvist m. m. samt ägobeskrivning	Ägofigurens nummer
1	2	3	4	5	6
				överförd	
1/256	27³		Enröd	Nils Jönsons skrothus. Kr. Sme Gotzell	
1/16	28⁴		"	Nils Åkesson, Lyngby mölla	
7/32	29¹		"	Nils Jönsons skrothus. Kr: Sten Gotzell	
9/32	29²		" Enrödsgården	Dsme Kr: Dsme	
477/49960	30⁴⁸		"	Göran Olsons skrothus	
1/96	30²⁵		"	Ola Sim. Kr: Karl Robert Svan	
5/192	30⁴⁶		"	Ola Hansson, Lyngby 67	
3/8	37¹		"	Göran Olsons skrothus	
1/2	1'				
1/4	3'				
1/4	22'				
1/2	24'		" Åkeltorp	Ägorida gemensam	
1/2	26'			ofgav: Jakob Dalsmans skrothus	
1/2	33'				
1/2	39				
			Köpinge socken		
	1/2	gem. s. ägorida	Köpinge ägor	Köpinge by	
	2³		" "	Sven Pehrs de la Gardie och Sina Sparre, Bonnstad	
	2⁴		" 0.2098 har	Jöns Svan Jönsson	
	2⁶		" 0.3172 "	Dsme	
	2⁷		" ängar	Hans Åkesson & Nils Olsson	
	2⁸		" "	Hans & Bengts Hansson samt John Persons skrothus	
	2⁹		" "	Nils Olsson	
	2¹⁰		" 0.1879 har	Jöns Svan Jönsson	
	2¹¹		" 0.5755 "	Dsme	
	2¹²		" 0.4128 "	Dsme	
	2¹³		"	Per Åkesson, Köpinge 41	
				överförs	

PETTERSONSKA BOKTRYCKERI-AKTIEBOLAGET

Areal								Nuvarande värde			Blivande värde			Förbättringsvärde		
Åker		Äng och odlingsmark		Annan duglig mark		Impediment och högl. mark		pr har	pr ägofigur		pr har	pr ägofigur		pr har	pr ägofigur	
Har	ar	Har	ar	Har	ar	Har	ar	Kr.	Kr.	öre	Kr.	Kr.	öre	Kr.	Kr.	öre
7		8		9		10		11	12		13	14		15	16	
343	37	1547	06			95	49		719590	-		1095916	30		376326	20
			28						117	-		159	-		42	-
		1	01						652	-		850	90		198	90
		1	39						737	-		1005	50		268	50
		1	28						806	40		1075	20		268	80
			21						70	50		102	-		31	50
	40		12						314	30		432	70		118	40
			45						288	30		391	50		103	20
		2	12						1988	-		2556	-		568	-
		3	77						3649	20		4790	10		1140	90
		21	83						17805	10		23315	80		5510	70
		43	91						31695	80		42636	50		10940	70
							06									
			21						102	90		147	-		44	10
			32						156	80		224	-		67	30
		1	00						560	-		770	-		210	-
			96						470	40		672	-		201	60
			56						313	60		431	20		117	60
			19						93	10		133	-		39	90
			58						284	20		406	-		121	80
			41						200	90		287	-		86	10
		1	33						1089	90		1395	10		305	20
343	37	1628	99			95	55		780985	40		1117696	70		336711	30

Hemmanstal	Registernummer	Littera å kartan	Socken, by och hemman	Delägares namn, hemvist m. m. samt ägobeskrivning	Ägofigurens nummer
1	2	3	4	5	6
				överförd.	
	214		Köpinge ängar	Jöns Ivar Jönsson	
	215		" "	Nils Andersson	
	216		" "	Lars o Brygta Hansson	
	217		" "	Dsma	
	218		" "	Nils Olsson	
	219		" "	Dsma	
		14	Köpinge fälad	Samf. Allmän hvajord	
1/8	5'		Köpinge	Ola Åkesson	
19/288	6		"	Lars Nilsson	
23/168	6		"	Dsma	
49/400	15		"	Per Olssons skolhus	
9/400	17		"	Ernst Bernhard Karlsson	
1/400	18		"	Herman Nilsson	
1/400	19		"	Herman Ivarsson	
1/400	17		"	Anders Persson	
1/12	18		"	Gustaf Albin döder	
7/12	18		"	Anders Persson	
1/3	19'		"	John Hansson	
9/32	20		"	Ivar Olsson	
3/64	21		"	Hilda Ingeborg Håkansson	
3/64	21"		"	Anders Brygtssons skolhus	
1/2	22'	gemens.	"	Skäkn.	
1/2	25"	ägomas	"	Kr: Nils Andersson	
35/336	23		"	Skäkn. Kr. Ola Persson	
1/8	24		"	Ivar Olsson	
1/80	24		"	Ernst Bernhard Karlsson	
1/60	24		"	Herman Nilsson	
1/60	24"		"	Herman Svensson	
				överförs	

PETTERSONSKA BOKTRYCKERI AB, SKARA

Areal								Nuvarande värde			Blivande värde			Förbättringsvärde		
Åker		Äng och odlingsmark		Annan duglig mark		Impediment och högl. mark		pr har	pr ägofigur		pr har	pr ägofigur		pr har	pr ägofigur	
Har	ar	Har	ar	Har	ar	Har	ar	Kr.	Kr.	öre	Kr.	Kr.	öre	Kr.	Kr.	öre
7		8		9		10		11	12		13	14		15	16	
343	77	1628	99			75	53		780985	40		1177696	70		396911	30
		1	77						867	30		1239	-		371	70
			96						537	60		739	30		201	60
		1	05						588	-		808	50		220	50
			22						123	20		169	40		46	20
			29						162	40		223	30		60	90
			29						162	40		223	30		60	90
		9	88						9051	90		10412	-		1360	10
		8	76						2819	80		4460	30		1640	40
1	30								1801	-		1547	-		546	-
2	05	1	49						2506	20		3709	70		1203	50
		4	94						1784	40		2719	80		935	40
			46				07		343	20		440	10		96	90
			50				12		315	-		420	-		105	-
			50				12		245	-		350	-		105	-
			38						243	60		365	40		121	80
		3	62						2222	60		3157	20		934	60
		4	17						2606	30		3517	90		911	70
4	85								3850	70		5741	40		1890	70
		2	31						1129	80		1726	30		596	50
	45	1	81						1179	-		1832	70		653	70
	40	1	25						841	30		1297	40		456	20
23	48	11	65				40		22067	10		32033	30		9966	20
		3	25						823	60		1408	30		584	60
		1	85						909	-		1337	50		428	50
	09	1	03						935	40		1233	70		298	30
			96						537	60		739	30		201	60
			96						403	30		604	80		201	60
376	34	1693	52			76	24		839241	80		1260153	30		420911	40

Hemmanstal	Registernummer	Littera å kartan	Socken, by och hemman	Delägares namn, hemvist m. m. samt ägobeskrivning	Ägofigurens nummer
1	2	3	4	5	6
				överförd	
1/160	24[12]		Kjesinge	Per Mårtensson, Åhus	
1/4	27[1]		"	John Persson skerbhus	
11/216	27[15]		"	Ola Nilsens skerbhus	
1/360	27[16]		"	Olof Olsen 1/640 mkt. Ola Olsen 1/1080 "	
1/4	28[2]		"	John Persson skerbhus	
1/4	28[3]		"	Samm	
211/1356	ao 30[2]		"	Ejker Sigfrid Olsson	
131/620	ao 29[1]		"	Samm	
1/8	29[5]		"	Sven Hemmingsson skerbhus	
3/16	30[5]		"	Gustaf Albin Möller	
11/200	31[5]		"	John Hansson	
15/512	31[10]		"	John Persson skerbhus	
15/512	31[12]		"	Samm	
1/4	32[2]		"	Ola Olsson	
1/4	32[3]		" Björka	Sven Nilsens skerbhus.	
1/4	33[3]		" Lugnadal	John Persson skerbhus	
				Arr: Fritz Lindholm	
1/32	33[7]		"	Ola Olsson	
13/128	34[4]		"	Ejker Sigfrid Olsson	
59/512	35[4]		"	Jöns Håkansson	
41/1024	35[5]		"	Alfrid Möller	
5/128	35[6]		"	A. J. F. Bergkvist	
27/128	36[2]		"	Hakon Arr. Ola Persson	
1/4	37[2]		"	Sven Hemmingsson skerbhus	
53/1024	37[9]		"	Per Mårtensson i Åhus	
1/4	38[2]		"	Ola Olsson	
57/256	38[4]		"	Anders Mårtensson	
469/2048	39[4]		"	Ola Olsson	
				överförs	

PETTERSONSKA BOKTR. I FIR. SKARA

Areal								Nuvarande värde			Blivande värde			Förbättringsvärde		
Aker		Äng och odlingsmark		Annan duglig mark		Impediment och högl. mark		pr har	pr ägofigur		pr har	pr ägofigur		pr har	pr ägofigur	
Har	ar	Har	ar	Har	ar	Har	ar	Kr.	Kr.	öre	Kr.	Kr.	öre	Kr.	Kr.	öre
7		8		9		10		11	12		13	14		15	16	
396	34	1693	52			96	24		839241	80		1260153	20		420911	40
			95						532	-		731	50		199	50
		3	54						2103	70		2892	50		788	80
		3	30						1989	10		2788	-		798	90
			06						30	60		36	-		5	40
		2	04						2046	-		3189	90		1143	90
		3	74						1987	10		2959	-		971	90
	30	1	83						1130	20		1612	80		482	60
	80	2	10						1237	-		1838	30		601	30
4	16								2549	80		3668	90		1119	10
		3	31						1758	90		2470	20		711	50
		3	46						1737	50		2580	80		843	30
		2	80						992	30		1457	40		464	10
		1	97						980	80		1465	80		485	50
2	68		73				08		1044	-		1704	90		660	90
2	89								1318	80		1959	-		640	20
		3	25						1538	10		2353	90		815	80
		4	89						947	-		1779	20		832	20
1	79	4	43				06		2825	30		4488	40		1663	20
		5	29						2666	-		4028	50		1362	50
	32								256	-		320	-		64	-
	14								112	-		140	-		28	-
		6	45						2089	60		3392	60		1303	-
3	67	1	27						2254	30		3799	60		1145	30
	04	2	51						1390	90		1960	-		569	10
2	90		20						1179	-		1731	-		552	-
	68	3	92						2234	40		3438	90		1203	90
	47	4	81						3726	80		5442	50		1715	90
396	68	1763	89			96	38		862299	20		1324382	20		462083	-

Hemmanstal	Registernummer	Littera å kartan	Socken, by och hemman	Delägares namn, hemvist m. m. samt ägobeskrivning	Ägofigurens nummer
1	2	3	4	5	6
				överförd	
3/32	39⁸		Hyssinge	Anna Jonsdr:s skrothus och Håkan Persons skrothus	
119/256	40²		"	Skatte. dr: Ola Persson	
1/4	41²		"	Per Håkansson	
1/4	41³		" Skogsbacken	Dsmn	
5/64	43⁴		"	Jöns Håkansson	
157/128	44⁷		"	Dsmn	
1/4	42·2		"	Jöns Persson	
1/4	42³		" Linden	Lars Nilsson	
1/4	46³		" Ednäs	Nils Olsson Svennaes	
11/128	46⁶⁷		"	Ola Håkansson	
1/4	47²		" Myrsiden	Nils Hilding Svensson	
1/4	47³		"	Bondr Bondesson	
1/4	49²		"	Per Olssons skrothus	
3/32	ao 49⁵		"	Per Mårtensson	
3/8	49¹		" Hemsbacken	Anders Andersson	
27/10	50²		" Haga	Per Olssons skrothus	
	51³		" 3/4 av nu Stenjord	Ola Olsson	
		15	"	Uppl. till Helgerå	
1/8	42¹		"	Skr. Hemmansens skrothus	
			Norra Ämtervik		
			(2) Torby	"Skiftad hemman". Omfattar skiften till 2⁵, 2⁶, 5-3, 6³, 16³, 16⁴, 16⁶ 19⁴, 19⁵, 19⁶, 20⁴, 20⁵, 22⁴ och 22⁵.	
		28	"	Uppl. till 2⁵-2⁶. Karl Olof Olsson	
1/12	23	gemens.	"	Per Jonsson	
1/16	13²	ägovida			
1/8	25		"	Karl Olof Olsson	
1/16	27		"	Dsmn	
				överförs	

PETTERSONS A BOKTRYCKERI AB, SKARA

Areal								Nuvarande värde			Blivande värde			Förbättringsvärde		
Aker		Äng och odlingsmark		Annan duglig mark		Impediment och högl. mark		pr har	pr ägofigur		pr har	pr ägofigur		pr har	pr ägofigur	
Har	ar	Har	ar	Har	ar	Har	ar	Kr.	Kr.	öre	Kr.	Kr.	öre	Kr.	Kr.	öre
7		8		9		10		11	12		13	14		15	16	
396	68	1723	27			76	38		682299	20		1324312	20		442083	-
		5	18						4465	30		5925	50		1460	20
2	31	9	21				45		3938	90		6508	20		2569	30
		5	24						1846	-		3186	40		1340	40
5	76								1978	60		3176	-		1197	40
		10	32						4648	20		7485	50		2840	30
		10	60						3350	10		5649	20		2298	60
		5	36						1525	20		2550	-		1024	80
13	52						02		6350	90		9677	30		3326	60
2	06	5	43						3820	70		5666	40		1845	70
4	46	3	35				41		2993	60		4644	-		1650	40
4	67	2	33				08		3712	10		5728	10		2016	-
3	75	3	59				50		3938	30		5751	90		1813	70
		4	87						1871	80		2973	30		1101	50
		4	44						2334	60		3509	30		1174	70
		4	90						2801	-		4036	-		1235	-
4	79								2680	-		4014	50		1334	50
		5	32						1192	20		2149	80		957	60
		16	88				50		3993	80		7114	10		3120	30
1	31								610	50		786	-		175	50
		28	66						7143	-		12561	90		5418	90
		5	16						14	40		194	40		180	-
10	10	43	10				05		9682	30		17378	90		7696	40
	92		97						846	40		1492	50		646	10
1	05		95						1078	-		1858	50		780	50
451	38	1959	33			78	39		959113	30		1448399	70		489287	40

Hemmanstal	Registernummer	Littera å kartan	Socken, by och hemman	Delägares namn, hemvist m. m. samt ägobeskrivning	Ägofigurens nummer
1	2	3	4	5	6
				Tillsn 2:3, 2:5, 10:3 och 20:4 överförd	
			(05) Ilsby	Karl Algot Elsson och Anton Olsson	
1/6	3:2		"	Per Anton Olsson	
1/6	3:3		"	Nils Svensson	
1/6	4:1		"	Einar o Olof Alfred Olsson	
		14	"	Tillsn 4:1 o 20:1, Einar o O. A. Olsson	
		3	"	Sand f. d. nyttartorp och sandtag	
1/4, 1/2	5:3, 6:2		" Vikagåsa	Gunnar Larsson, Kristianstad	
1/2, 1/6	5:3, 21:2		"	Nils Larsson	
		22	"	Tillsn 5:3, 21:3 o 22:5, Nils Larsson	
1/12	6:3		"	A. Olsson Lindeberg	
1/6, 1/6	6:4, 11:2		"	Sigfrid Jönsson	
		17	"	Tillsn 6:4, 11:2 o 20:3, Sigfrid Jönsson	
1/6, 2/9	8:2, 17:2		"	Einar o Olof Alfred Olsson	
1/6, 1/9	8:3, 17:3		"	Håkan Månsson	
1/6	9:2		" Johnsdal	Nils Oskar Andersson	
1/6	9:3		"	Nils Svensson	
4/6, 1/6	10:2, 21:3		" Ilsbydal	Olof Olsson	
1/6	10:3		"	Karl Algot Olsson	
1/6	11:3		"	Olof Olsson å nr 15	
		32	"	Tillsn 11:3 och 16:4, Olof Olsson	
1/3	12:1		"	Sonja Nilsson Clarholm	
1/6	13:3		"	Karl Ahg 1/2 Arthur Persson 1/2	
5/18	14:2		"	Einar o Olof Alfred Olsson	
1/18, 1/6	14:3, 15:2		"	Olof Olsson å nr 15	
1/6	15:3		"	Olof Olsson	
5/12	16:6	27	"	Ola Persson	
1/6	16:3		"	Dsmn	
1/12	16:4		"	Olof Olsson nr 15	
				överförs	

PETTERSONSKA BOKTR. EFTR. SKARA

Areal								Nuvarande värde			Blivande värde			Förbättringsvärde		
Åker		Äng och odlingsmark		Annan duglig mark		Impediment och högl. mark		pr har	pr ägofigur		pr har	pr ägofigur		pr har	pr ägofigur	
Har	ar	Har	ar	Har	ar	Har	ar	Kr.	Kr.	öre	Kr.	Kr.	öre	Kr.	Kr.	öre
7		8		9		10		11	12		13	14		15	16	
451	38	1939	33			78	39		959112	30		1448399	70		489287	40
		2	12						145	40		301	-		155	60
	12	7	89				28		1357	10		2757	70		1410	60
		9	90						1324	90		3201	90		1677	-
	96	2	14						1402	50		2477	20		1071	70
		1	56						109	-		233	80		124	80
							64									
6	54	7	80				10		6870	40		9686	90		3586	50
		14	77				25		3313	40		5984	40		2671	-
		5	69						113	80		619	-		455	20
	20	8	02						868	60		1754	-		885	40
9	80	11	86				65		6022	50		9779	40		3756	90
		5	43						389	80		835	20		445	40
		33	29						4316	10		8238	40		3922	30
3	99	10	56				52		3824	10		5469	50		2445	40
		3	13						1635	10		3052	90		1417	80
1	74	7	77				50		1926	20		3538	80		1612	60
11	33	24	45						9493	-		16320	50		6827	50
1	98	1	17						1917	30		3076	50		1159	20
	90	8	73						2103	60		3922	80		1819	20
		6	11						189	80		402	-		215	20
6	09	4	38						4088	40		6927	70		2839	30
		3	94						1402	70		2807	50		1404	80
2	25	8	42						2855	50		4824	90		1969	40
	14	12	49						1670	50		3289	70		1619	20
		11	60						2030	90		3875	30		1844	40
		1	63						103	-		203	40		100	40
		4	22						1704	80		1885	40		880	60
		2	18						669	80		1261	20		591	40
497	42	2165	61			81	36		1018863	60		1755049	90		536186	10

Hemmanstal	Registernummer	Littera å kartan	Socken, by och hemman	Delägares namn, hemvist m. m. samt ägobeskrivning	Ägofigurens nummer
1	2	3	4	5	6
				överförd	
1/32	16 7		Ärby	Nils Oskar Andersson	
1/9	18 1		"	Johan Månsson	
1/6	19 2		"	Arvid Jonsson	
		21	"	Jfr 19 2, 19 4 och 19 6 Arvid Jonsson	
1/9	19 4		"	Arvid Jonsson	
1/36	19 5		"	Otto Bernhard Persson	
1/36	19 6		"	Arvid Jonsson	
		31	"	Jfr 19 5 o 20 2 O. B. Persson	
		18	"	Jfr 20 4 o 20 12 Olof Nilsson / Anton Elon	
1/6	20 2		"	Otto Bernhard Persson	
9/192	20 7		"	Sigrid Jonsson	
1/6	22 2		"	Karl Olof Olsson	
1/12	22 4		"	Nils Larsson	
1/12	22 5		"	Dsmn	
		20	"	Samf. tröskplats	
		24	"	Samf.	
1/2	31		Åsum	Stiftsn. dr: Gunnar Persson	
1/4	13 2		"	Per Larsson	
	31 / 22 1		"	Samf. till 31 o 22 1 Stiftsn. dr. Gunnar Persson	
1/4	42		"	Per Nilsson	
1/4	43		" Fridegårdslund	Per Larsson	
		24	"	Samf. till 42, 83 o 167 Per Nilsson / Per Larsson	
		19	"	" " 43, 133 o 246 Per Larsson	
		26	"	" " 514, 515 o 114-116 Per Larsson / Nils Andersson	
3/32	55		"	Karl Persson	
5/64	56		"	Joh. Edvin Eklund	
1/32	57		"	Karl Persson	
1/32	59		"	Joh. Edvin Eklund	
				överföres	

PETTERSONSKA BOKTR. I FLEN, SKARA

Areal								Nuvarande värde			Blivande värde			Förbättringsvärde		
Aker		Äng och odlingsmark		Annan duglig mark		Impediment och högl. mark		pr har	pr ägofigur		pr har	pr ägofigur		pr har	pr ägofigur	
Har	ar	Har	ar	Har	ar	Har	ar	Kr.	Kr.	öre	Kr.	Kr.	öre	Kr.	Kr.	öre
7		8		9		10		11	12		13	14		15	16	
497	42	2165	61			81	36		1018863	60		555049	70		531186	10
		2	01						950	10		1449	70		699	60
9	04	4	18						5798	20		9831	20		4033	-
2	82	6	96						2742	70		4502	90		1759	20
		7	55						96	-		419	50		323	50
	66	13	08				41		2355	-		4551	20		2198	20
	69	2	27						554	10		1080	30		526	20
	72	4	08						1026	-		1969	30		943	20
		4	72						86	-		285	90		199	90
			33						27	40		48	60		21	20
1	71	9	65						2061	90		3857	10		1795	20
		2	69						995	80		1884	50		888	70
	44	6	30						1537	-		2834	60		1297	60
	38	8	33						1154	80		2302	-		1147	20
		7	22				15		1188	30		2337	90		1149	60
		3	33						271	40		519	30		247	80
		1	20						90	80		189	20		98	40
1	95	1	79				24		891	90		1608	30		716	40
	26	3	05				12		918	20		1680	30		762	-
		9	95						243	80		1059	-		815	20
	10	2	89						547	80		1030	-		482	20
	94	1	78				14		645	60		1262	40		616	80
		1	24						78	40		177	60		99	20
		2	00						120	-		280	-		160	-
			85						27	20		95	20		68	-
			79						27	80		91	-		63	20
		4	04						861	30		1722	10		860	80
			20						126	-		224	-		98	-
	12		89						412	30		728	90		316	40
515	25	2278	61			82	42		1044498	40		1603071	-		558572	60

Hemmanstal	Registernummer	Littera å kartan	Socken, by och hemman	Delägares namn, hemvist m. m. samt ägobeskrivning	Ägofigurens nummer
1	2	3	4	5	6
				överförd	
9/128	5[15]		Åsum	Nils Lindell d. y.	
3/4	6[1]		"	Echl. Linchenman	
	ao 6[1]		"	upplandning	
	ao 6[1]		"	Jvr: Ihrsten Nilsdtr	
1/256	7"		"	Per Persons arrhus	Henrik Lindström, Per Nilsson, Karl Aug. Persson, Nils Olsson, Per Persons dtr., Ane Hjärnkvist
		28	"	Samf. till 7[4]-7[9] o. 7"-7[13]	
1/4	7[3]		"	Nils Olsson	
1/4	8[2]		"	Per Nilsson	
1/8	8[3]		"	Dsmn	
		20	"	Samf. till 8[1], 9[1], 14[2], 14[3] o. 27[1] Ihrsten Nilsson	
	9[4-6]		"	Omfattar ägoskiftnu till 9[4] 9[5] o. 9[6]	
1/16				9[4] Gustaf J. Olsson 0.4348 har	
1/8				9[5] Dsmn 0.8539 "	
1/16				9[6] Nils Palm 0.4211 "	
1/8	9[7]		"	Ihrsten Nilsson	
		ao 21	"	Samf. till 10[4]-10[6]	Ane Hjärnkvist, Nils Olsson, Per Nilsson
3/16	10[6]		"	Per Nilsson	
21/128	10[7]		"	Per Larsson	
1/4	11[2]		"	Nils Jönsson	
1/8	11[4]		"	Anders Nilsson	
1/16	11[5]		"	Dsmn	
1/16	11[6]		"	Dsmn	
1/8	12[4]		"	Per Larsson	
1/8	12[5]		"	Dsmn	
		22	"	Samf. till 12[6], 25[3] o. 25[6] Per Larsson m. fl.	
		28	"	" " 12[4] o. 15[1] Per Larsson	
1/4	13[3]		"	Per Larsson	
		ao 23	"	Samf. till 13[3] o. 25[3] Per Larsson m. fl.	
				överförs	

PETTERSONSKA BOKTRYCKERIET. MALMÖ

Areal								Nuvarande värde			Blivande värde			Förbättringsvärde		
Aker		Äng och odlingsmark		Annan duglig mark		Impediment och högl. mark		pr har	pr ägofigur		pr har	pr ägofigur		pr har	pr ägofigur	
Har	ar	Har	ar	Har	ar	Har	ar	Kr.	Kr.	öre	Kr.	Kr.	öre	Kr.	Kr.	öre
7		8		9		10		11	12		13	14		15	16	
515	25	2278	61			82	42		1044498	40		1103071	-		558572	60
	28	3	99						1273	50		2352	10		1078	60
		1	21						31	-		121	60		90	60
		3	15						1199	80		2355	20		1155	40
		1	87						380	-		744	80		364	80
			80						22	-		84	-		62	-
		2	29						353	60		764	80		411	20
	80	4	75				07		1165	90		2158	60		992	60
	15	1	92						462	10		863	60		401	50
		2	46						164	-		360	80		196	80
		1	71						217	50		630	90		343	40
	1 15	2	46						912	30		1579	50		667	20
			54						40	-		83	30		43	30
	68	3	34						894	30		1625	30		731	-
	57	3	24						966	80		1728	90		762	10
	70	3	95				12		1634	40		3330	90		1696	50
	42	2	46						496	50		1103	10		606	60
	17	1	54						330	60		643	50		312	90
	12	1	49						274	30		626	10		351	80
	47	2	39						738	60		1400	10		661	50
	51	2	33						715	50		1283	90		568	20
		1	05						61	60		140	-		78	40
		1	44						72	80		188	-		115	20
	1 21	1	96						775	80		1474	20		698	40
			72						42	40		92	40		50	-
522	43	2337	45			82	61		1057793	70		1128806	20		571012	50

Hemmanstal	Registernummer	Littera å kartan	Socken, by och hemman	Delägares namn, hemvist m. m. samt ägobeskrivning	Ägofigurens nummer
1	2	3	4	5	6
				överförd	
1/4	14⁴		Åsum	Ibrahim Nilsson	
1/8	14²		"	Jönsa	
1/8	14³		"	Jönsa	
1/2	15¹		" Grangt	Per Larsson	
1/3	16¹		" Åsums bnt.	Skatte. Arr: Olof Olsson	
1/4	17²		"	Per Nilsson	
1/8	17⁵		"	Erik Olsson	
1/8	17⁴		"	Jönsa	
		a.a 23	"	Samf. lika 17⁴ o. 17⁵. Erik Olsson	
1/2	22¹		"	Skatte. Arr: Gunnar Jönsson	
1/4	24²		"	Per Larsson	
3/16	24⁵		"	Karl Larsson	
–	a.a 25³		"	Uppfordring	
5/32	25⁶		"	Per Larsson	
1/4	26²		"	Karl Larsson	
1/4	26³		" Skogsgården	Jönsa	
1/2	27¹		"	Ibrahim Nilsson	
3/8	28¹		" Norregård	John Jeppsson i Karlshus	
			"	Arr: Ibrahim Nilsson	
		18	"	Samf. bäkandning vid Hammarsjön	
		25	"	Omfattar samf. skifte lika 9⁴ o. 9⁵ 0.3632 har, och lika 9⁶ o. 9⁸ 0.3493 har { Gustaf A. Olofsson Nils Palm	
			Villands Härad		
			Åhus socken		
	13		Åsum	Anton Olsson, Ivoby, S. Åsums s:n.	
	14		"	Per Larsson, Åsum " "	
	15		"	Per Nilsson " " "	
	16		"	Nils Jönsson " " "	
				överföres	

Areal								Nuvarande värde			Blivande värde			Förbättringsvärde		
Aker		Äng och odlingsmark		Annan duglig mark		Impediment och högl. mark		pr har	pr ägofigur		pr har	pr ägofigur		pr har	pr ägofigur	
Har	ar	Har	ar	Har	ar	Har	ar	Kr.	Kr.	öre	Kr.	Kr.	öre	Kr.	Kr.	öre
7		8		9		10		11	12		13	14		15	16	
522	43	2337	45			83	61		1057778	70		162886	30		571012	50
	83	2	93						744	60		1314	60		570	-
	61	1	08						408	60		738	-		329	40
	55	1	87						437	10		779	10		342	-
	03	4	48						937	30		1973	-		1035	70
		1	48						84	80		194	80		110	-
	33	3	92						805	-		1665	80		860	80
		1	17						241	60		516	80		275	20
		1	17						249	30		532	20		282	90
			63						35	20		81	80		46	60
2	50	2	20						1563	-		2544	-		981	-
1	00	2	22						859	80		1560	60		700	80
			49						36	-		64	20		28	20
			28						12	80		28	40		15	60
	64	4	50				30		1482	-		2804	20		1322	20
	06	3	36						635	60		1254	40		618	80
	65	4	26						1307	20		2236	50		929	30
1	00	3	27						1429	50		2822	10		1342	60
3	39	4	96						1721	90		3055	80		1333	90
							46									
			76						41	60		87	20		45	60
	25		35						357	-		735	50		378	50
		2	10						875	-		1424	50		549	50
		1	28						412	30		762	30		350	-
			66						466	30		722	40		256	20
534	47	2388	27			83	37		1072987	=		1656504	80		583517	30

Hemmanstal	Registernummer	Littera å kartan	Socken, by och hemman	Delägares namn, hemvist m. m. samt ägobeskrivning	Ägofigurens nummer
1	2	3	4	5	6
				överförd	
	17		Sörö	Nils Jonsson Sörö	
	18		"	Väghållningsskyldiga i Villands o Färds härader	
		4	"	Till fastigh: n:r 1 i nya Åsums g:by 12, N. Åsums s:n.	
	19		"	Dsma	
	110		"	Ingeborg Nilsson Åsum, N. Åsums s:n.	
	111	av 3	"	Gustaf L. Olofsson, Vä, Vä socken	
	112	av 3	"	Nils Palm Åsum, N. Åsums s:n	
	113		"	Per Larsson (o. Per Nilsson, Åsum)	
	114		"	Per Nilsson "	
	115	av 1	"	Per Larsson	
	116	av 1	"	Dsma	
	117	av 2	"	Dsma	
	118	av 3	"	Ingeborg Nilsson Svanevik	
	119		"	Per Larsson, Åsum	
	121	av 2	"	Nils Ljungqvist "	
	122	av 3	"	Gunnar Persson, Åsum, N. Åsums s:n	
	123		"	Nils Ahlin " "	
	124		"	Gunnar Persson " "	
	126	av 2	"	Karl Larsson, Åsum, N. Åsums s:n.	
	127	av 2	"	Dsma " "	
	128	av 2	"	Dsma " "	
			Färds härad		
			N. Åsums socken		
1/4	12		Åsumstorp	Enke Sigfrid Olsson	
1/4	13		"	Dsma	
1/8	53		"	Per Pålsson	
		25	"	Samf. till 1/2 1/3 o. 6-16 Enke Sigfr. Olsson 1/3 o. 2/3 Hanna Nilsson	
		26	"	Tillhör 2/3 o. 2/3 Per Nilsson o. Nils Andersson	
				överföres	

Areal								Nuvarande värde			Blivande värde			Förbättringsvärde		
Aker		Äng och odlingsmark		Annan duglig mark		Impediment och högl. mark		pr har	pr ägofigur		pr har	pr ägofigur		pr har	pr ägofigur	
Har	ar	Har	ar	Har	ar	Har	ar	Kr.	Kr.	öre	Kr.	Kr.	öre	Kr.	Kr.	öre
7		8		9		10		11	12		13	14		15	16	
534	47	2388	27			89	37		1072987	-		1656504	30		583517	30
			24						843	20		840	70		297	50
	23		31						507	30		706	80		199	50
	32		17						340	20		522	20		182	-
	22		29						311	50		480	20		168	90
		3	53						972	30		1944	60		972	30
			67						275	10		449	40		174	30
			69						298	90		492	10		193	20
			67						454	30		730	80		276	50
			24						289	80		486	00		196	20
			18						82	60		140	-		57	40
			20						84	-		140	-		56	-
			87						240	10		483	90		243	80
			63						241	00		417	90		176	40
			86						414	40		681	80		267	40
			95						255	50		416	00		161	-
			67						223	30		369	60		146	30
	27		83						388	50		613	20		224	70
	20		36						288	40		459	20		170	80
			16						44	80		89	60		44	80
			47						121	80		253	40		131	60
			63						157	50		333	90		176	40
1	05	1	37						389	10		722	90		333	80
	77	1	31						271	20		525	60		254	40
			58						48	-		142	40		94	40
						3	05									
						2	98									
537	53	2405	45			89	40		1080020	30		1668744	90		588717	-

Hemmanstal	Registernummer	Littera å kartan	Socken, by och hemman	Delägares namn, hemvist m. m. samt ägobeskrivning	Ägofigurens nummer
1	2	3	4	5	6
				Öreryd	
1/4	2:2		Åsunnarp	Per Nilsson	
	2:6		"	Karin Filding Karlsson, Anna Wennerholm Lars Larsson, Ida Nilsson	
1/4	3:2		" Helgedal	Per Abrahamsson	
1/4	3:3		" Östa	Erik Lund	
		27	"	Jillön 3:2 & 3:3 { Per Stephansson Erik Lund	
1/4	4:3		" Mejbacken	Emmy Gustafsson dtr: Nils Nilsson	
3/32	4:4		"	Östra Skånes Järnväg A. B.	
		29	"	Jillön 5:3 5:3 & 5:4 Per Persson & Ida Karlsson	
		32	"	Jord till 4:4 & 9:4 Östra Skånes Järnv. A.B.	
1/8	5:2		"	Per Persson	
1/4	5:4		"	Karl Hansen dtr: Olof Olsson	
1/4	6:2		"	Emmy Gustafsson dtr: Nils Nilsson	
		30	"	Jillön 6:2 & 6:3 { Emmy Gustafsson Ida & Hanna Nilsson	
1/6	6:3		" Almdal	Ida & Hanna Nilsson	
	6:5-7		"	Öresmå	
1/4	7:2		" Ljungdal	J. Lindander, Kristianstad	
		31	"	Samfälld	
1/4	7:3		"	Nils Olsson, Killegården	
do.	7:4		"	Nils Andersson	
1/4	9:3		"	Johan Jeppsson arvtagare	
do 7:22	9:4		"	Östra Skånes Järnvägs A.B. dtr: Per Abrahamsson.	
			Vilans munkägodsamhälle	Östra Skånes Järnvägs A.B.	
	14:91		Åsbro	Öresmå	
do.	14:92		"	Öresmå	
1/64	14:2		"	Jens Hansen Ram	
1/64	14:3		"	Öresmå	
1/16	14:4		"	Östra Skånes Järnvägs A.B.	
				Öreryd	

Areal								Nuvarande värde			Blivande värde			Förbättringsvärde		
Åker		Äng och odlingsmark		Annan duglig mark		Impediment och högl. mark		pr har	pr ägofigur		pr har	pr ägofigur		pr har	pr ägofigur	
Har	ar	Har	ar	Har	ar	Har	ar	Kr.	Kr.	öre	Kr.	Kr.	öre	Kr.	Kr.	öre
7		8		9		10		11	12		13	14		15	16	
537	53	2405	45			89	40		1010030	30		1668747	30		588717	-
1	26	1	37						532	50		973	50		441	-
			65						28	80		106	40		77	60
		2	38						789	-		1397	40		608	40
1	10	2	65						380	40		782	70		402	30
						4	60									
		1	27			1	48		55	30		230	40		175	20
	32	3	18			2	44		748	60		1401	30		652	60
						9	97									
						2	36									
			91						56	40		175	30		118	80
3	06	4	74						1575	60		2854	80		1279	20
		1	19						109	80		266	-		156	20
						4	06									
	29	1	20						146	20		323	90		176	70
	18		87						100	-		214	-		114	-
			53						259	70		445	20		185	50
						4	31									
1	42		90						576	60		1025	40		448	80
			48						28	40		63	-		34	60
2	42	10	22			1	73		2660	50		4673	80		2013	30
		1	53			8	45		198	20		348	40		150	20
9	52	18	39			1	03		13440	70		22645	-		9204	30
	13								126	50		182	-		45	50
	11								115	50		154	-		38	50
	59		81						648	80		929	60		280	80
	39		61						427	30		724	20		297	-
1	46	2	31						1534	70		2607	90		1073	20
537	68	2461	74			139	83		1104479	60		1711270	20		606790	90

Hemmanstal	Registernummer	Littera å kartan	Socken, by och hemman	Delägares namn, hemvist m. m. samt ägobeskrivning	Ägofigurens nummer
1	2	3	4	5	6
				Öresund	
ant.	1494/1496				
ägofig	3/192		Hålsö	Gerda Hildina Bergström o. Ö. Skåne Järnv. A.B.	
	4⁴-⁶		"	Samf. ägoskifte till 4⁴, 4⁵ o. 4⁶ {Nils Svensson / Gjalmar Kristoffersson	
	4²/16⁴		"	" " " 4² o. 16⁴ Nils Svensson	
1/4	5²		"	Jöns Svensson	
1/4	5³		"	Ryda Maria Jonsson	
1/4	6²		" Nyhem	Olof Larsson	
1/64	6¹²		"	Dsmn	
9/128	6²¹		"	Dsmn	
238/3200	6²⁴		"	Dsmn	
22/4096	6³⁰		"	Gjalmar Kristoffersson	
1/4	12³		"	Nils Svensson o/fr. Kerstin Svensson	
1/8	12⁴		"	Gj. Kristoffersson	
	12⁴-⁵		"	Samf. ägoskifte till 12⁴, 12⁵ {Gj. Kristoffersson / Hans Rosendahl	
1/8	12⁵		"	Hans Rosendahl	
1/4	13²		"	Anders Persson	
1/8	13⁴		"	Dsmn	
1/8	13⁵		"	Ola Nilsson m. fl.	
3/16	15⁴		"	Per Persson	
1/16	15⁵		"	Johan Månsson	
1/8	15⁷		"	E. Rosenkvist	
1/32	15⁹		"	Dsmn	
1/32	15¹¹		"	Anders Persson	
1/32	15¹²		"	Erik Eriksson Åkerblom	
1/64	15¹⁴		"	Wilhelm Svensson	
15/1024, 1/1024, 4/1024	15¹⁵-¹⁷		"	Per Persson, Johanna Persson Edvin Persson o. Signid Persson	
1/4	16²		Eriksro	Per Svensson	
1/8	16³		"	Henning Svensson	
1/8, 1/8	12⁴³		"	Jöns Håkansson	
				Öresund	

Areal								Nuvarande värde			Blivande värde			Förbättringsvärde		
Aker		Äng och odlingsmark		Annan duglig mark		Impediment och högl. mark		pr har	pr ägofigur		pr har	pr ägofigur		pr har	pr ägofigur	
Har	ar	Har	ar	Har	ar	Har	ar	Kr.	Kr.	öre	Kr.	Kr.	öre	Kr.	Kr.	öre
7		8		9		10		11	12		13	14		15	16	
559	68	246	74			129	83		1104479	40		1711290	30		606790	70
	12								126	-		168	-		42	-
		5	43						1154	40		2244	60		1090	20
		10	82						3084	40		5409	60		2325	20
	05	1	20						2070	30		3433	60		1363	30
1	60	5	13						3318	20		5376	-		2057	80
		6	43						1414	30		3013	80		1599	60
		1	26						283	20		537	60		254	40
		1	62						323	40		691	20		367	80
		1	74						358	80		775	80		417	-
		1	56						313	-		670	30		357	20
	529	4	38						7323	80		10481	-		3157	20
1	57		17						1612	-		2316	-		704	-
		6	96						1816	70		3552	50		1735	80
1	38		93						2273	60		3249	60		976	-
		5	94						1491	80		2730	20		1238	40
		3	28						736	20		1402	-		665	80
		3	17						676	70		1334	90		658	20
	15	2	44				71		1744	70		2978	90		1234	20
	07		93						375	-		625	70		250	70
1	44	2	55				45		1631	80		2549	70		917	90
	68		60						666	-		1002	50		336	50
	44		88						590	90		902	50		311	60
		1	31				32		434	-		731	80		297	80
	29		73						461	40		666	-		204	60
	25		99						391	50		566	-		174	50
		4	33						1183	80		2133	60		949	80
		2	68						674	60		1340	70		666	10
		6	35						1390	-		2905	20		1515	20
573	01	2553	55			131	31		1142400	-		1775059	50		632659	50

Hemmanstal	Registernummer	Littera å kartan	Socken, by och hemman	Delägares namn, hemvist m. m. samt ägobeskrivning	Ägofigurens nummer
1	2	3	4	5	6
				överstruket	
1/6	17⁶		Skälsbo	Jöns Jakobsson	
1/24	17⁹		"	Johan Persson	
1/204	17¹¹		"	Jöns Jakobsson	
1/4	20²		"	Hans Svensdahl	
1/4	20³		"	Jöns Svensson	
8 3/4	1'		Lilla, Ljungsgård	Skatte. Arr: John Nilsson	
ao.	2'		"	Per Mårtensson	
ao	3'		"	Olof Pettersson	
ao	4'		"	Anna Persson Vinberg	
ao	5'		"	Per Johan Nilsson	
ao	6'		"	Herman Johansson	
ao	7'		"	Wilhelm Svensson	
ao	14'		"	Skatte Johansson	
			Skeppersbro socken.		
1/4	13		Ingrammatorp.	Anders Svensson	
1/32	14		"	Anton Isaksson	
1/32	15		"	Nils Anton	
1/16	ao/16		"	Dsmn	
1/16	ao/16		"	Birger Björnheim	
1/16	ao/16		"	Anton Isaksson	
Hemmanskatte	ao/16		"	Samf. till 16	
1/4	22		"	Olin Nilsson	
1/4	23		"	Dsmn	
1/4	37		" Ibygård	Nils Nilssons arrhus	
7/160	38		"	Birger Björnheim	
1/8	39		"	Dsmn	
1/3	42		"	Nils Nilssons arrhus, Ibygård	
1/12	44		"	Anders Nilsson	
				överföres	

Areal								Nuvarande värde			Blivande värde			Förbättringsvärde		
Aker		Äng och odlingsmark		Annan duglig mark		Impediment och högl. mark		pr har	pr ägofigur		pr har	pr ägofigur		pr har	pr ägofigur	
Har	ar	Har	ar	Har	ar	Har	ar	Kr.	Kr.	öre	Kr.	Kr.	öre	Kr.	Kr.	öre
7		8		9		10		11	12		13	14		15	16	
573	01	2553	55			131	31		1142410	-		1725059	50		632659	50
		4	80						894	10		1713	10		819	-
		1	14						249	20		513	90		264	50
		1	36						276	30		576	30		300	30
		5	07						1220	70		2287	40		1066	70
		4	62						1209	50		2268	60		1059	10
40	81	94	39						65934	80		96011	40		30076	60
2	41	3	01						2544	-		4120	80		1576	80
	46		11						541	-		828	80		287	80
			95						301	50		523	50		222	-
			99						362	50		608	40		245	90
	35		60						598	50		964	40		365	90
			66						363	-		561	-		198	-
	96	1	52						1068	50		1714	10		645	60
4	83	4	59						7571	20		10736	-		3164	80
	78		57						795	60		1285	60		490	-
	45		62						639	60		1040	60		401	-
	83		63						1057	-		1597	40		540	40
	80		71						1043	40		1665	-		621	60
	99		91						1050	20		1645	60		595	40
	46		94						699	60		1180	80		481	20
5	17		47						4336	80		6352	20		2015	40
9	13		46						5925	20		8799	40		2874	20
3	80	3	72						4522	80		7026	40		2493	60
9	69								4651	20		7299	60		2648	40
		1	64						787	20		1279	20		492	-
8	74	5	27						10727	20		16050	20		5323	-
2	47	3	14						3013	20		4735	80		1722	60
663	24	2694	54			131	31		1264795	90		1958445	-		693651	10

V.

Hemmanstal	Registernummer	Littera å kartan	Socken, by och hemman	Delägares namn, hemvist m. m. samt ägobeskrivning	Ägofigurens nummer
1	2	3	4	5	6
				överförd	
1/12	45		Isgrannatorp	Nils Nilsons stenhus, Isbygård	
			Östra Göinge härad		
			Örnestads socken		
1/8	72		Örnestad	F. Svensson, Bärketr	
1/32	76		"	Dsmn	
499/4096	av 27[2]		"	Martin Nilsson	
35/512	av 27[3]		"	Mats Olsson	
			Östra Göinge härad		
			Järnlövs socken		
2 24/25	155		Arasköv, Kapplandsgård	Grev R. G. Hamiltons arvinger	
				Arr: G. Olsson	
5 1524/2050	176		"	Friherre W. Wrangel vm Sjöhmer	
9/64	73		Järlöv	Alexandra Hamilton	
			"	Arr: Nils Andersson	
7/29	84		" Jämmingtorp	Friherre W. Wrangel vm Sjöhmer	
2/29	86		"	Alexandra Hamilton	
				Arr: Nils Andersson	
2/29	93		"	Dsma. Arr: Dsmn	
9/58	113		"	Dsma. Arr: Dsmn	
14/145	16[10]		"	Frih. W. Wrangel vm Sjöhmer	
6/145	16[11]		"	Alexandra Hamilton	
				Arr: Nils Andersson	
10/29	197		" Vinnjära	Dsmn Arr: Dsmn	
5/29	243		"	Dsma Arr: Dsmn	
1/3	41		Åby Sofiedal	Ola Nilsson	
1/3	51		" Hamiltonhill	August Jeppsson stenhus	
1/2	61		"	Dsmn	
9/32	78		"	Dsmn	
				införes	

Areal								Nuvarande värde			Blivande värde			Förbättringsvärde		
Åker		Äng och odlingsmark		Annan duglig mark		Impediment och högl. mark		pr har	pr ägofigur		pr har	pr ägofigur		pr har	pr ägofigur	
Har	ar	Har	ar	Har	ar	Har	ar	Kr.	Kr.	öre	Kr.	Kr.	öre	Kr.	Kr.	öre
7		8		9		10		11	12		13	14		15	16	
163	24	26	94			131	31		126479	70		192844	-		69365	30
2	76	2	80						3108	30		4842	90		1734	60
1	38								1308	-		1716	-		408	-
1	36								1365	60		1672	-		306	40
3	28								3417	60		3996	-		578	40
	99								948	60		1116	-		167	40
4	01	10	14			74	18		5446	-		9540	60		4094	60
4	55	30	94			2	22		25917	30		41761	70		15844	40
6	28								5530	-		7589	20		2059	20
2	39	2	48						1478	20		2539	60		1061	40
4	06								3237	40		4724	20		1486	80
2	34								2283	60		2892	-		608	40
7	63								6090	40		8786	80		2696	40
4	98								4089	20		5753	40		1744	20
2	44								1870	90		2841	40		970	50
							18									
7	64								5784	-		8592	-		3108	-
1	09								1050	60		1236	-		185	40
6	28	10	15						6947	70		12828	60		5880	90
13	52	13	86						10041	60		19351	30		9309	70
5	13	3	69						4913	80		8438	20		3524	50
1	13	3	56						3012	90		5629	-		2616	10
945	34	279	16			207	89		1362255	40		2114292	-		752036	60

Hemmanstal	Registernummer	Littera å kartan	Socken, by och hemman	Delägares namn, hemvist m. m. samt ägobeskrivning	Ägofigurens nummer
1	2	3	4	5	6
				Överförd	
9/32	93		Åby	Nils Hjm. Ax: Emil Hjm	
7/32	82		" Ängahuset	Nils Ahlstm	
9/32	83		"	Dsmn	
7/32	92		" Ängsgården	Magnus Larsm	
9/32	93		"	Dsmn	
81/600	109		" Grännäs	Per Svensm	
89/600	108		" Åbyhem	Anders Isakssm	
1/32	107		" Åbyhem	Östr Emil Blm	
17/640	1035		"	Dsmn	
22/220	1014		" Ängsvik	Karl Nilssm	
49/640	1013		"	Dsmn	
149/320	19		Haraskog	Vilhelm Ros	
175/496	16		Skrymsjö	N. Månssm	
1/16	12		"	Sydsvenska kraft A.B.	
		2	Åby	Uppgrumdning i Arastiessjön	
				Summa	

Areal								Nuvarande värde			Blivande värde			Förbättringsvärde		
Aker		Äng och odlingsmark		Annan duglig mark		Impediment och högl. mark		pr har	pr ägofigur		pr har	pr ägofigur		pr har	pr ägofigur	
Har	ar	Har	ar	Har	ar	Har	ar	Kr.	Kr.	öre	Kr.	Kr.	öre	Kr.	Kr.	öre
7		8		9		10		11	12		13	14		15	16	
745	34	279	16			207	89		342235	40		214292	-		752036	60
		21	97						2772	40		9362	30		6589	90
1	50	2	86						2077	50		3438	-		1360	50
1	42	9	71						2010	90		5445	80		3435	10
	20	3	55						1794	20		2877	80		1083	60
	46	2	93						1096	60		1867	60		771	-
	13	1	27						587	40		930	20		342	80
	19		48						187	20		344	40		157	20
	02		05						22	20		38	00		16	-
	21		67						218	90		422	10		203	20
1	10		39						191	10		745	20		554	10
	15	1	60						668	40		1054	20		385	90
6	68								3793	60		6599	20		2805	60
4	38	2	99						3582	-		6418	80		2836	80
			02						3	60		8	40		4	80
		2	58						1053	60		2459	40		1406	80
761	68	285	37			207	89		383313	90		256303	70		772989	80

Kristianstad den 15 april 1936

Emanuel Ohlsson

Skånes Lantbruksingenjör

Olof Persson

Nils Persson

Hemmanstal	Registernummer	Littera å kartan	Socken, by och hemman	Delägares namn, hemvist m. m. samt ägobeskrivning	Ägofigurens nummer
1	2	3	4	5	6

Areal								Nuvarande värde			Blivande värde			Förbättringsvärde		
Åker		Äng och odlingsmark		Annan duglig mark		Impediment och högl. mark		pr har	pr ägofigur		pr har	pr ägofigur		pr har	pr ägofigur	
Har	ar	Har	ar	Har	ar	Har	ar	Kr.	Kr.	öre	Kr.	Kr.	öre	Kr.	Kr.	öre
7		8		9		10		11	12		13	14		15	16	

Tillägg

till värdeförklaring, ägobeskrivning och värderingslänga rörande Ingeåns reglering, sekt. II, innehållande uppdelning på nybildade fastigheter inom Vidans municipalsamhälle samt värdesberäkning för Kristianstads stads tivoligärde.

Hemmanstal	Registernummer	Littera å kartan	Socken; by och hemman	Delägares namn, hemvist m. m. samt ägobeskrivning	Ägofigurens nummer
1	2	3	4	5	6
1/16	14⁵		S. Skåms pochus Hälsingl.	Ö. Skåms Järnvägs A. B.	
				äng	3154
				"	3155
				åker	3156
				"	3157
				Summa	
11/32	14⁶		Do	Dsm	
				äng	3158
				"	3159
				"	3160
				åker	3161
				" av	3162
				äng	3163
				åker av	3164
				" av	3165
				"	3166
				äng	3167
				" av	3168
				bakke	3169
				äng	3170
				"	3171
				"	3172
				"	3173
				"	3174
				"	3175
				Summa	

Areal								Nuvarande värde.			Blivande värde			Förbättringsvärde		
Aker		Äng och odlingsmark		Annan duglig mark		Impediment och högl. mark		pr har	pr ägofigur		pr har	pr ägofigur		pr har	pr ägofigur	
Har	ar	Har	ar	Har	ar	Har	ar	Kr.	Kr.	öre	Kr.	Kr.	öre	Kr.	Kr.	öre
7		8		9		10		11	12		13	14		15	16	
		2	06					240	494	40	~~280~~ 480	988	80	240	494	40
			60					350	210	-	~~1400~~ 560	336	-	210	126	-
1	46							980	1430	80	1400	2044	-	420	613	20
	~~54~~							980	529	20	1400	756	-	420	226	80
2	00	2	66						2664	40		4124	80		1460	40
		4	33					300	1299	-	~~1600~~ 480	2078	40	180	779	40
			42					240	180	80	~~1600~~ 560	235	20	520	134	40
			80					350	280	-	~~1400~~ 630	504	-	280	224	-
	80							980	784	-	1400	1120	-	430	336	-
3	33							960	2428	80	~~1600~~ 520	3845	60	560	1416	80
		1	07					240	256	80	~~1600~~ 540	599	20	320	342	40
	~~33~~							560	299	60	~~1600~~ 960	513	60	400	214	-
	38							960	364	80	1600	608	-	640	243	20
						1	09									
			37					320	118	40	~~1600~~ 560	207	20	240	88	80
-		1	~~02~~ 03					240	346	-	~~1600~~ 560	574	-	320	328	-
			09					60	5	40	~~400~~ 120	10	80	60	5	40
			86					180	154	80	~~1400~~ 420	361	20	240	206	40
		2	42					240	580	80	~~1400~~ 420	1016	40	180	435	60
		2	20					120	264	-	~~1200~~ 360	792	-	240	528	-
			68					240	163	20	~~1600~~ 480	336	40	240	163	20
			36					240	86	40	~~1600~~ 480	172	80	240	86	40
			29					210	60	90	~~1400~~ 420	121	80	210	60	90
4	~~24~~	14	~~91~~ 93			1	09		7492	70		13086	60		5592	90

Hemmanstal	Registernummer	Littera å kartan	Socken, by och hemman	Delägares namn, hemvist m. m. samt ägobeskrivning	Ägofigurens nummer
1	2	3	4	5	6
ao	1434		Hälsö, Vilare	Per Larsson skrothus	
				åker ao	3162
				" ao	3165
				Summa	
ao	1448		Do	Dsmn	
				åker ao	3165
				Summa	
ao	1449		Do	Dsmn	
				åker ao	3164
				" ao	3163
				äng ao	3168
				Summa	
ao	1436		Do	Hanna Persm	
				åker ao	3162
				Summa	
ao	1470		Do	Hanna Persm	
				åker	3162
				Summa	
ao	1441		Do	Snu Niklasm i Smitslö	
				åker ao	3162
				Summa	
ao	1442		Do	Johanna Sandkvist	
				åker ao	3162
				Summa	

Areal								Nuvarande värde			Blivande värde			Förbättringsvärde		
Aker		Äng och odlingsmark		Annan duglig mark		Impediment och högl. mark		pr har	pr ägofigur		pr har	pr ägofigur		pr har	pr ägofigur	
Har	ar	Har	ar	Har	ar	Har	ar	Kr.	Kr.	öre	Kr.	Kr.	öre	Kr.	Kr.	öre
7		8		9		10		11	12		13	14		15	16	
	00.5							960	4	80	~~1520~~ 1600	7	60	560	2	80
	01.0							960	9	60	1600	16	-	640	6	40
	01.5								14	40		23	60		9	20
	06.5							960	62	40	1600	104	-	640	41	60
	06.5								62	40		104	-		41	60
	21.0							560	117	60	~~960~~ 1600	201	60	400	84	-
	26.5							960	254	40	1600	424	-	640	169	60
			12.0					240	28	80	~~560~~ 1600	67	20	320	38	40
	47.5		12.0						400	80		692	80		292	-
	02.0							960	19	20	~~1520~~ 1600	30	40	560	11	20
	02.0								19	20		30	40		11	20
	06.0							960	57	60	~~1520~~ 1600	91	20	560	33	60
	06.0								57	60		91	20		33	60
	05.5							960	52	80	~~1520~~ 1600	83	60	560	30	80
	05.5								52	80		83	60		30	80
	05.0							960	48	-	~~1520~~ 1600	76	-	560	28	-
	05.0								48	-		76	-		28	-

Hemmanstal	Registernummer	Littera å kartan	Socken, by och hemman	Delägares namn, hemvist m. m. samt ägobeskrivning	Ägofigurens nummer
1	2	3	4	5	6
ark.	14 108		Hårbo, Vilan	Hulda Ekbo	
				åker ar	3162
				Summa	
ars.	14 64		Do	Vilans dtrk. Verkstads dt. B.	
				åker ar.	3164
				äng ar	3168
				Summa	
ars	147		Do	Dsmn	
				åker ar	3165
				Summa	
ars.	14 63		Do	Dsmn	
				åker ar	3163
				Summa	
ars	14 16		Do	Ernst Johnsson.	
				åker ar	3165
				Summa	
ark.	14 93		Do	Dsmn	
				åker	3176
				Summa	
ars	14 17		Do	Hans Olssons stubhus	
				åker ar	3163
				Summa	

Areal								Nuvarande värde			Blivande värde			Förbättringsvärde		
Åker		Äng och odlingsmark		Annan duglig mark		Impediment och högl. mark		pr har	pr ägofigur		pr har	pr ägofigur		pr har	pr ägofigur	
Har	ar	Har	ar	Har	ar	Har	ar	Kr.	Kr.	öre	Kr.	Kr.	öre	Kr.	Kr.	öre
7		8		9		10		11	12		13	14		15	16	
	10.0							960	96	-	~~1520~~ 1600	152	-	560	56	-
	10.0								96	-		152	-		56	-
	05							560	30	80	~~960~~ 1600	32	80	400	22	-
			15					240	37	20	~~560~~ 1600	86	80	320	49	60
	05.5		15.5						68	-		139	60		71	60
	13.5							960	129	60	1600	216	-	640	86	40
	13.5								129	60		216	-		86	40
	21.0							960	201	60	1600	336	-	640	134	40
	21.0								201	60		336	-		134	40
	06.5							960	62	40	1600	104	-	640	41	60
	06.5								62	40		104	-		41	60
	03							1120	33	60	1400	42	-	280	8	40
	03								33	60		42	-		8	40
	06.5							960	62	40	1600	104	-	640	41	60
	06.5								62	40		104	-		41	60

Hemmanstal	Registernummer	Littera å kartan	Socken, by och hemman	Delägares namn, hemvist m. m. samt ägobeskrivning	Ägofigurens nummer
1	2	3	4	5	6
mn.	14 31		Härbo, Vilan	A. B. Ferman mineralvattenfab.	
				åker ao	3/65
				Summa	
mn.	14 44		Do	A. B. Ferman mineralvattenfab.	
				åker ao	3/65
				äng ao	3/68
				Summa	
mn.	14 22		Do	A. Häggström	
				åker ao	3/65
				Summa	
mn.	14 23		Do	Viktor Nyberg	
				åker ao	3/65
				Summa	
mn.	14 50		Do	Dmn	
				åker ao	3/65
				Summa	
mn.	14 25		Do	Arig. Wilh. Ryberg	
				åker ao	3/65
				Summa	
mn.	14 90		Do	Dmn	
				åker ao	3/65
				Summa	

Areal								Nuvarande värde			Blivande värde			Förbättringsvärde		
Åker		Äng och odlingsmark		Annan duglig mark		Impediment och högl. mark		pr har	pr ägofigur		pr har	pr ägofigur		pr har	pr ägofigur	
Har	ar	Har	ar	Har	ar	Har	ar	Kr.	Kr.	öre	Kr.	Kr.	öre	Kr.	Kr.	öre
7		8		9		10		11	12		13	14		15	16	
	11							960	105	60	1600	176	-	640	70	40
	11								105	60		176	-		70	40
	01.5							960	14	40	1600	24	-	640	9	60
			27.5					240	16	-	~~1600~~ 560	154	-	320	88	-
	01.5		27.5						80	40		178	-		97	60
	22							960	211	20	1600	352	-	640	140	80
	22								211	20		352	-		140	80
	02.5							960	24	-	1600	40	-	640	16	-
	02.5								24	-		40	-		16	-
	07							960	67	20	1600	112	-	640	44	80
	07								67	20		112	-		44	80
	03							960	22	80	1600	48	-	640	19	20
	03								22	80		48	-		19	20
	05							960	28	80	1600	48	-	640	19	20
	03								28	80		48	-		19	20

Hemmanstal	Registernummer	Littera å kartan	Socken, by och hemman	Delägares namn, hemvist m. m. samt ägobeskrivning	Ägofigurens nummer
1	2	3	4	5	6
ans.	1:4109		Hälsö, Vilan	Aug. Wilh. Rubeng	
				åker ao	3165
				Summa	
ans.	1:4124		Do	Nils Svensson i Hälsö	
				åker ao	3165
				Summa	
ans.	1:4126		Do	Fredrik Björklunds arrhus	
				åker ao	3165
				Summa	
ans	1:4128		Do	Josef Sigfrid Åkesson	
				åker ao	3165
				Summa	
ans	1:4129		Do	Oskar Lindström	
				åker ao	3165
				Summa	
ans	1:4143		Do	And. Persson i Kristianstad A.B.	
				åker ao	3165
				Summa	
ans	1:4147		Do	Dma	
				åker ao	3165
				Summa	

Areal								Nuvarande värde			Blivande värde			Förbättringsvärde		
Åker		Äng och odlingsmark		Annan duglig mark		Impediment och högl. mark		pr har	pr ägofigur		pr har	pr ägofigur		pr har	pr ägofigur	
Har	ar	Har	ar	Har	ar	Har	ar	Kr.	Kr.	öre	Kr.	Kr.	öre	Kr.	Kr.	öre
7		8		9		10		11	12		13	14		15	16	
	02.5							960	52	80	1600	88	-	640	35	20
	02.5								52	80		88	-		35	20
	02							960	48	-	1600	80	-	640	32	-
	02								48	-		80	-		32	-
	02.5							960	52	80	1600	88	-	640	35	20
	02.5								52	80		88	-		35	20
	06.5							960	62	40	1600	104	-	640	41	60
	06.5								62	40		104	-		41	60
	11.5							960	110	40	1600	184	-	640	73	60
	11.5								110	40		184	-		73	60
	13							960	124	80	1600	208	-	640	83	20
	13								124	80		208	-		83	20
	20							960	192	-	1600	320	-	640	128	-
	20								192	-		320	-		128	-

Hemmanstal	Registernummer	Littera å kartan	Socken, by och hemman	Delägares namn, hemvist m. m. samt ägobeskrivning	Ägofigurens nummer
1	2	3	4	5	6
ans.	1/49		Hästv, Vilans	L. G. Adelsten skattsus	
				åker ao	3/65
				äng ao	3/68
				Summa	
ans	1/51		Do	Dsmn	
				åker ao	3/65
				Summa	
ans.	1/46		Do	Karl Gustaf Guldth	
				åker ao	3/65
				Summa	
ans.	1/96		Do	Dsmn	
				åker ao	3/65
				Summa	
ans.	1/68		Do	Jns Möllerström	
				äng ao	3/68
				Summa	
ant	1/98		Do	Östra Skåns Järnvägs A.B	
				åker	3/77
				Summa	
ant.	1/99		Do	Karl Jgnsm	
				åker	3/78
				Summa	

Areal								Nuvarande värde			Blivande värde			Förbättringsvärde		
Åker		Äng och odlingsmark		Annan duglig mark		Impediment och högl. mark		pr har	pr ägofigur		pr har	pr ägofigur		pr har	pr ägofigur	
Har	ar	Har	ar	Har	ar	Har	ar	Kr.	Kr.	öre	Kr.	Kr.	öre	Kr.	Kr.	öre
7		8		9		10		11	12		13	14		15	16	
	05							960	52	80	1600	88	-	640	35	20
			04					240	9	60	~~1600~~ 560	22	40	320	12	80
	05		04						62	40		110	40		48	-
	03							960	28	80	1600	48	-	640	19	20
	03								28	80		48	-		19	20
	19							960	182	40	1600	304	-	640	121	60
	19								182	40		304	-		121	60
	11							960	105	60	1600	176	-	640	70	40
	11								105	60		176	-		70	40
			22					240	54	-	~~1600~~ 560	126	-	640	72	-
			22						54	-		126	-		72	-
	10							1050	105	-	1400	140	-	350	35	-
	10								105	-		140	-		35	-
	11							1120	123	20	1400	154	-	280	30	80
	11								123	20		154	-		30	80

Hemmanstal	Registernummer	Littera å kartan	Socken, by och hemman	Delägares namn, hemvist m. m. samt ägobeskrivning	Ägofigurens nummer.
1	2	3	4	5	6
an.	14 100		Färbo, Vilan	Axel Dahl	
				åker	3179
				Summa	
ant.	14 91		Färbo	Jons Jakansson, Kipsinge	
				åker	3180
				Summa	
an.	14 92		do	Dsm	
				åker	
				Summa	3181
1/64	14 2		do	Jens Hansson Ram	
				äng	3182
				"	3183
				åker	3184
				"	3185
				Summa	
1/64	14 3		do	Dsm	
				äng	3186
				åker	3187
				Summa	
1/16	14 4		do	Östra Skånes Järnvägsakt.-B.	
				äng	3188
				"	3189
				"	3190
				åker	3191
				Summa	

Areal								Nuvarande värde			Blivande värde			Förbättringsvärde		
Åker		Äng och odlingsmark		Annan duglig mark		Impediment och högl. mark		pr har	pr ägofigur		pr har	pr ägofigur		pr har	pr ägofigur	
Har	ar	Har	ar	Har	ar	Har	ar	Kr.	Kr.	öre	Kr.	Kr.	öre	Kr.	Kr.	öre
7		8		9		10		11	12		13	14		15	16	
	11							1120	123	20	1400	154	-	280	30	80
	11								123	20		154	-		30	80
	13							1050	136	50	1400	182	-	350	46	00
	13								136	00		182	-		46	50
	11							1050	112	50	1400	154	-	350	38	50
	11								112	50		154	-		38	50
			40					250	1100	-	~~1400~~	180	-	300	80	00
			41					240	198	40	~~1200~~ 1220	172	20	180	23	40
	39							360	140	40	~~1200~~ 1600	252	40	300	112	-
	20							1050	2100	-	1600	320	-	350	110	-
	39		81						548	80		929	60		380	80
			61					240	146	40	~~1200~~ 1420	256	20	180	109	80
	39							720	280	80	1200	468	-	480	187	20
	39		61						427	20		724	20		297	-
		1	78					240	427	20	~~1200~~ 1420	747	60	180	320	40
			22					360	79	20	~~1200~~ 1600	182	-	240	52	80
			81					350	108	50	~~1400~~ 1690	195	30	280	86	80
1	46							630	919	80	~~1400~~ 1950	1533	--	420	613	20
1	46	2	31						1534	90		2607	90		1073	30

Hemmanstal	Registernummer	Littera å kartan	Socken, by och hemman	Delägares namn, hemvist m. m. samt ägobeskrivning	Ägofigurens nummer
1	2	3	4	5	6
ant.	1494		Hårbo	Gerda Nikolina Bergström	
				åbor ao	3/92
				Summa	
ant.	1495		do	Östra Skåns Järnväg A.B.	
				åbor ao	3/92
				Summa	
			Sammandrag		
			Ägofigurerna 1-3/93		
			N. Åsums sockens		
1/16	145		Hårbo	Östra Skåns Järnväg A.B.	
11/32	146		"	" " " "	
ant.	1434		" Vilan	Per Karlssons arrhus	
"	1448		" "	" " "	
"	1449		" "	" " "	
"	1436		" "	Hanna Persson	
"	1470		" "	" "	
"	1441		" "	Sven Niklasson i Ernitsbo	
"	1442		" "	Johanna Sandkvist	
ant.	1408		" "	Gulda Ekbo	
ao.	1464		" "	Vilans Mek. Verkstads A.B.	
"	147		" "	" " " "	
"	1463		" "	" " " "	
"	1416		" "	Ernst Johnsson	
ant.	1493		" "	" "	
ao.	1419		" "	Hans Olsens arrhus	

Överföres

Areal								Nuvarande värde			Blivande värde			Förbättringsvärde		
Aker		Äng och odlingsmark		Annan duglig mark		Impediment och högl. mark		pr har	pr ägofigur		pr har	pr ägofigur		pr har	pr ägofigur	
Har	ar	Har	ar	Har	ar	Har	ar	Kr.	Kr.	öre	Kr.	Kr.	öre	Kr.	Kr.	öre
7		8		9		10		11	12		13	14		15	16	
	03							1050	31	50	1400	42	-	350	10	50
	03								31	50		42	-		10	50
	09							1050	94	50	1400	126	-	350	31	50
	09								94	50		126	-		31	50
543	48	2439	62			128	80		1088276	20		1684027	60		595751	40
2	80	2	66						2644	40		4124	80		1460	40
4	245	14	91.5			1	03		7493	70		13086	60		5592	90
	01.5								14	40		23	60		9	20
	06.5								62	40		104	-		41	60
	47.5		12						400	80		692	80		292	-
	02								19	20		30	40		11	20
	06								57	60		91	20		33	60
	05.5								52	80		83	60		30	80
	05								48	-		76	-		28	-
	10								96	-		152	-		56	-
	05.5		15.5						68	-		139	60		71	60
	13.5								129	60		216	-		86	40
	21								201	60		336	-		134	40
	06.5								62	40		104	-		41	60
	02								22	60		42	-		8	40
	06.5								62	40		104	-		41	60
555	12.5	2457	49			129	83		1099943	10		1703434	20		603491	10

Hemmanstal	Registernummer	Littera å kartan	Socken, by och hemman	Delägares namn, hemvist m. m. samt ägobeskrivning	Ägofigurens nummer
1	2	3	4	5	6
				överfört	
ass.	1/4 21		Hälsö, Vilan	A. B. Kvarnsdimmeraboaktiebolag.	
"	1/4 44		" "	" " "	
	1/4 22		" "	A. Häggström	
"	1/4 23		" "	Viktor Nyberg	
"	1/4 50		" "	" "	
"	1/4 25		" "	Aug. Wilhelm Ruberg	
ass.	1/4 90		" "	" " "	
"	1/4 109		" "	" " "	
ass.	1/4 24		" "	Nils Svensson i Hälsö	
"	1/4 26		" "	Snickare Björklunds stekhus	
"	1/4 28		" "	Gust. Sigfrid Ahrsson	
"	1/4 29		" "	Ester Lindkvist	
"	1/4 49		" "	Arvid Persson i Kristianstad A. B.	
"	1/4 47		" "	" " " "	
"	1/4 45		" "	C. J. Rodelius stekhus	
"	1/4 61		" "	" " "	
"	1/4 46		" "	Karl Gustaf Guldotte	
ass	1/4 96		" "	" " "	
ass	1/4 68		" "	Jöns Mörkerström	
ass.	1/4 98		" "	Östra Skärs Järnväg A. B.	
"	1/4 99		" "	Karl Jeppsson	
"	1/4 100		" "	Axel Dahl	
"	1/4		" "	Jöns Håkansson, Hjärtinge	
"	1/4 92		" "	" " "	
1/64	1/4 2		" "	Jens Hansen Raun	
1/64	1/4 3		" "	" " "	
1/16	1/4 4		" "	Östra Skärs Järnväg A. B.	
ass	1/4 94		" "	Gerda Hildina Bergkvist	
				överförs	

Areal								Nuvarande värde			Blivande värde			Förbättringsvärde		
Aker		Äng och odlingsmark		Annan duglig mark		Impediment och högl. mark		pr har	pr ägofigur		pr har	pr ägofigur		pr har	pr ägofigur	
Har	ar	Har	ar	Har	ar	Har	ar	Kr.	Kr.	öre	Kr.	Kr.	öre	Kr.	Kr.	öre
7		8		9		10		11	12		13	14		15	16	
535	12.5	2457	47			129	83		1099743	10		1703434	20		603691	10
	11								105	60		176	-		70	40
	01.5		27.5						80	40		128	-		97	60
	22								211	20		352	-		140	80
	02.5								24	-		40	-		16	-
	07								67	20		112	-		44	80
	03								28	80		48	-		19	20
	03								28	80		48	-		19	20
	05.5								53	80		88	-		35	20
	05								48	-		80	-		32	-
	05.5								52	80		88	-		35	20
	06.5								62	40		104	-		41	60
	11.5								110	40		184	-		73	60
	13								124	80		208	-		83	20
	20								192	-		320	-		128	-
	02.5		04						62	40		110	40		48	-
	02								28	80		48	-		19	20
	19								182	40		304	-		121	60
	11								105	60		176	-		70	40
			22.5						54	-		126	-		72	-
	10								105	-		140	-		35	-
	11								123	20		154	-		30	80
	11								123	20		154	-		30	80
	13								136	50		182	-		45	50
	11								115	50		154	-		38	50
	39		81						548	80		929	60		380	80
	39		11						427	20		724	20		297	-
	146	2	31						1534	90		2607	90		1073	00
	03								31	50		42	-		10	50
535	71	2461	74			129	83		1104811	10		1711312	30		606501	30

Hemmanstal	Registernummer	Littera å kartan	Socken, by och hemman	Delägares namn, hemvist m. m. samt ägobeskrivning	Ägofigurens nummer
1	2	3	4	5	6
				Ofvanför	
mnt.	14 95		Skälvö	Östra Skåne Järnväg Ab.	
				Ägofig. 2193-3821	
				Summa	
Tvåvåli			Kristianstad	Kristianstad	
				Totalsumma	

Areal								Nuvarande värde			Blivande värde			Förbättringsvärde		
Åker		Äng och odlingsmark		Annan duglig mark		Impediment och högl. mark		pr har	pr ägofigur		pr har	pr ägofigur		pr har	pr ägofigur	
Har	ar	Har	ar	Har	ar	Har	ar	Kr.	Kr.	öre	Kr.	Kr.	öre	Kr.	Kr.	öre
7		8		9		10		11	12		13	14		15	16	
559	71	2461	94			129	83		1104511	10		1711312	20		606801	20
	09					78	06		94	50		126	-		21	50
201	88	393	63						278708	-		444865	40		166157	10
761	68	2855	37			207	89		1383313	90		2156203	70		772989	80
8	50							3200	27200	-	4000	34000	-	800	6800	-
770	18	2855	37			207	89		1410513	90		2190303	70		779789	80

Kristianstad den 15 april 1936

Lennart Holmström

Statens Lantbruksingenjör

Olof Persson

Nils Jönsson

Vidimeras

Förestående avskrift av handlingar tillhörande den av Kungl. Maj:t [illegible]26/1 1940 fastställda arbetsplanen vidimeras:

Hemmanstal	Registernummer	Littera å kartan	Socken, by och hemman	Delägares namn, hemvist m. m. samt ägobeskrivning	Ägofigurens nummer
1	2	3	4	5	6

DIARIE Nr 7216
K. LANTBRUKSSTYRELSEN
15 APR. 1940

21½/1939

Kontrakt.

Till utförande av Nedre Helgeåns regleringsföretag av år 1936 i Fjälkestads, Nosaby, Gustaf Adolfs, Rinkaby, Åhus, Vittskövle, Everöds, Köpinge, Norra Åsums, Skepparslövs, Önnestads och Färlövs socknar av

KRISTIANSTADS LÄN

har dels 1939 års lagtima riksdag anvisat ett reservationsanslag av fyrahundratusen (400.000) kronor, dels ock Kungl.Maj:t genom beslut den 26 januari 1940 beviljat ett statsbidrag utan återbetalningsskyldighet från statens avdikningsanslag av trehundrasextioåttatusenetthundranittio (368.190) kronor.

Genom nämnda beslut har Kungl.Maj:t tillika fastställt den av statens lantbruksingenjör L.Holmström vid syneförrättning år 1936 för ifrågavarande regleringsföretag upprättade arbetsplanen ävensom förordnat dels att av förberörda reservationsanslag ett belopp å 100.000 kronor må av Kungl.Lantbrukss tyrelsen disponeras för arbetets påbörjande, därvid för anslagets tillgodonjutande skola i tillämpliga delar gälla vad som stadgas i kungörelsen den 30 juni 1939 (nr 431) angående villkoren för statsbidrag från statens avdikningsanslag, dels ock att ovannämnda statsbidrag å 368.190 kronor ej må utbetalas, förrän Kungl.Maj:ts tillstånd därtill inhämtats.

Med iakttagande härav hava undertecknade, som av vederbörande intressenter utsetts till styrelse för företaget, med Lantbrukss tyrelsen avslutat följande kontrakt, varigenom vi för egen del samt å vederbörande intressenters i företaget vägnar åtaga och förbinda oss:

1:o) att utföra företaget i noggrann överensstämmelse med den av Kungl.Maj:t fastställda arbetsplanen med de eventuella ändringar däri, varom vederbörande myndighet må efter framställning besluta,

att fullborda företaget till utgången av år 1944,

att vid företagets utförande iakttaga de föreskrifter, som av Kungl. Maj:t eller Lantbrukss tyrelsen må hava meddelats,

att bestrida vad utöver beviljade statsmedel kan erfordras för företagets fullbordande,

att gälda vederbörande förrättningsman tillkommande gottgörelse enligt taxa även i fråga om av Lantbrukss tyrelsen beordrad avsyning av företaget,

att, när sådant av Lantbruksstyrelsen påfordras, förete behörigen verifierade räkenskaper över de med företaget förenade utgifterna ävensom att, därest det skulle visa sig, att torrläggningskostnad, varför statsmedel beviljats, beräknats till högre belopp än den verkliga kostnaden, efter föreskrift av Lantbruksstyrelsen vidkännas motsvarande minskning av beviljade statsmedel,

att underhålla det utförda arbetet intill dess sådan underhållsskyldighet kan varda andra i laga ordning ålagd eller vederbörande från underhållsskyldigheten befriats, samt

att vid företagets utförande ävensom i fråga om underhållsskyldighetens fullgörande underkasta oss Lantbruksstyrelsens inseende och kontroll;

2:o) att för tjänsteman, som av Lantbruksstyrelsen eller Väg- och Vattenbyggnadsstyrelsen förordnas att verkställa besiktning eller avsyning av arbetet eller inspektion av underhållsarbetet, tillhandahålla den för företaget fastställda arbetsplanen med därtill hörande handlingar och ritningar;

3:o) att i händelse avvikelse utan därtill i vederbörlig ordning erhållet tillstånd skett från den fastställda arbetsplanen, eller företaget icke inom därför bestämd tid fullbordats och Lantbruksstyrelsen ej heller meddelat anstånd med dess utförande, låta det ankomma på Kungl.Maj:t att inställa all vidare utbetalning av beviljade statsmedel samt att återfordra vad därav uppburits att inom viss angiven tid på en gång eller efter hand inbetalas till Lantbruksstyrelsen, ävensom att å sålunda lyftade och återburna medel erlägga fem procent årlig ränta från lyftningsdagen till dess återbetalning sker;

4:o) att i fråga om ordningen för lyftandet av ifrågavarande statsmedel utöver det belopp å 100000 kronor från det av Riksdagen till företaget beviljade reservationsanslaget, vilket belopp må jämlikt Kungl.Maj:ts ovannämnda beslut av Lantbruksstyrelsen disponeras för arbetets påbörjande, ställa oss till efterrättelse vad Kungl. Maj:t därutinnan kan komma att föreskriva, och skall, därest icke Kungl.Maj:t med avseende å särskilda förhållanden prövar skäligt annorlunda förordna, någon del av statsmedlen innehållas, intill

dess arbetet blivit vederbörligen avsynat och av Lantbruksstyrelsen godkänt;

5:o) att vid avslutande av detta kontrakt för förvaring i Lantbruksstyrelsens arkiv till Styrelsen överlämna bestyrkt avskrift och kopia av de till den fastställda arbetsplanen hörande handlingar och ritningar, ävensom att, innan sista delen av beviljade statsmedel lyftes, till Lantbruksstyrelsen överlämna fullständig beskrivning jämte ritning över sådan avvikelse från den fastställda planen, vartill vederbörligt tillstånd må hava meddelats;

6:o) att bestrida eller gottgöra alla kostnader av vad beskaffenhet de vara må, som i följd av erhållna statsmedel kunna komma att föranledas för Lantbruksstyrelsen;

7:o) att för fullgörande av detta kontrakt ävensom, därest mot kontraktet brytes, för återbäring av lyftad del av beviljade statsmedel jämte däråt upplupen ränta, ställa sådan säkerhet, som av Lantbruksstyrelsen godkännes; samt

8:o) att fullgöra de övriga åtaganden, som enligt gällande författningar i ämnet åligga mottagare av ifrågavarande statsmedel.

Vid avslutandet av detta kontrakt har av oss beaktats, vad i Kungl. Maj:ts Förordning den 4 juni 1937 (nr 304) är stadgat om skyldighet för den som åtnjutit understöd av statsmedel, att till Riksdagens revisorer avgiva redogörelse för användningen av statsunderstödet.

Härav äro två lika lydande exemplar upprättade, av vilka vardera kontrahenten tagit ett.

Kristianstad den 1 Mars 1940.

För Vedbo Helgeåns regleringsföretag av år 1936

Ordförande

Att [illegible]

i bägges vår närvaro egenhändigt undertecknat förestående kontrakt, intyga:

Hemmansägaren ..... Kyrkoherden .....

adress ..... adress Kristinehov .....

Kungl. Lantbruksstyrelsen antager detta kontrakt. Stockholm den 18 april 1940.

H. Kyrsell

Hjalmar Forsman.

12572

Tilläggskontrakt.

L 42*0948

Sedan Kungl. Lantbruksstyrelsen den 28 februari 1946 till Nedre Helgeåns regleringsföretag av år 1936 i Fjälkestads m.fl. socknar, Kristianstads län, utöver den 22 april 1939 beviljat reservationsanslag å 400,000 kronor och den 26 januari 1940 beviljat bidrag från statens avdikningsanslag å 368.190 kronor, anvisat ett lån av tvåhundratrettiosjutusenfyrtio (237.040) kronor att utgå från statens avdikningslånefond har undertecknad, som av vederbörande intressenter utsetts till förtroendeman för företaget, med Lantbruksstyrelsen avslutat följande tilläggskontrakt, varigenom jag för egen del samt å vederbörande intressenters i företaget vägnar, utöver vad stadgats i det av Lantbruksstyrelsen den 18 april 1940 antagna kontraktet om arbetets utförande och statsbidragets åtnjutande, åtager och förbinder mig;

1:o) att därest det skulle visa sig, att torrläggningskostnad, varför lån beviljats, beräknats till högre belopp än den verkliga kostnaden, efter föreskrift av Lantbruksstyrelsen vidkännas motsvarande minskning av lånet;

2:o) att i händelse avvikelse utan därtill i vederbörlig ordning erhållet tillstånd skett från den fastställda arbetsplanen, eller arbetet icke blivit fullbordat inom därför bestämd tid och Lantbruksstyrelsen ej heller meddelat anstånd med dess utförande, eller Kungl. Statskontoret skulle finna den säkerhet, som blivit ställd för till Statskontoret avgiven skuldförbindelse angående lånets återbetalning icke vidare nöjaktig, och ny säkerhet, som av Statskontoret godkännes, icke varder inom bestämd tid avlämnad, eller den bestämda annuiteten icke varder i behörig tid erlagd, låta det ankomma på Lantbruksstyrelsen att inställa all vidare utbetalning av lånet samt att återfordra vad därav uppburits, dock endast därest icke beslut om detsammas återbetalning och fördelning blivit meddelat, att inom viss angiven tid på en gång eller efter hand inbetalas till Statskontoret,

ävensom att å sålunda lyftade och återburna medel erlägga fem procent årlig ränta från lyftningsdagen till dess återbetalning sker;

3:o) att ifråga om tid för lyftande av lånet låta gälla vad Lantbruksstyrelsen därutinnan bestämmer, och skall någon del av lånet innestå, intill dess arbetet blivit vederbörligen avsynat och av Lantbruksstyrelsen godkänt;

4:o) att vid avslutande av detta kontrakt för förvaring i Lantbruksstyrelsens arkiv till Styrelsen överlämna bestyrkt avskrift av för lånets sökande upprättat tilläggsbetänkande;

5:o) att bestrida eller gottgöra kostnader, som i följd av erhållet lån kunna föranledas för Statskontoret;

6:o) att till Statskontoret avgiva med behörig borgen eller annan säkerhet försedd skuldförbindelse angående lånets återbetalning; samt

7:o) att fullgöra de övriga åtaganden, som enligt gällande författningar i ämnet åligga mottagare av ifrågavarande lånemedel.

Härav äro två lika lydande exemplar upprättade, av vilka vardera kontrahenten tagit ett.

Kristianstad den 17 april 1946

för NEDRE HELGEÅNS REGLERINGSFÖRETAG
AV ÅR 1936

Gahnström

Att Lantbrukshushållaren Johan Nilsson i Bägges vår närvaro egenhändigt undertecknat förestående tilläggskontrakt, intyga

Hemmansägare Gahnström
adress Kristianstad

Lantbrukare Nilsson
adress Kristianstad

Carl Hellman
Kristianstad

Vänd!

Kungl. Lantbruksstyrelsen antager detta tilläggskontrakt.

Stockholm den 27 juni 1946.

I akten sid. 2-8

Avskrift.

SÖDERBYGDENS
15 JAN. 1947
VATTENDOMSTOL

ap 3/47

Förslag
till
sandfångare m.m.vid Yngsjö
Kristianstads län
upprättat den 1 november 1946
vid
Kungl. Väg- och vattenbyggnadsstyrelsens hamnbyrå.

Avskrift.

Förslag
till
Sandfångare m.m. vid Yngsjö,
Kristianstads län.
(Ritning nr 804:891 och 857)

Yngsjö ligger i Åhus kommun, Kristianstads län vid Helgeåns södra utlopp i Hanöbukten omkring åtta km söder om Åhus.

På platsen för de föreslagna anordningarna råder sanddrift. Kusten är sandig och Helgeåns södra utlopp ändrar utseende efter varje storm. Icke sällan inträffar att efter storm hela ämynningen blir torrlagd på grund av de sandavlagringar, så då äga rum.

Den innanför ämynningen belägna delen av Helgeån utgör sedan gammalt en skyddad hamn för traktens fiske- och småbåtar. De rådande förhållandena göra det emellertid omöjligt för fiskarena att skaffa sig större båtar, då dessa icke kunna passera ämynningen på grund av det ringa vattendjupet. En fördjupning av vattendjupet på denna plats, utan att skyddsåtgärder mot sanden företages, skulle icke bliva varaktig. Den muddrade rännan skulle mycket snart igenfyllas med sand.

På platsen finnes enligt uppgift 30 yrkes- och 9 binäringsfiskare.

I samband med den pågående regleringen av Helgeån är föreslaget att i den södra ämynningen utbygga två stenarmar på 100–150 m avstånd, en på vardera sidan av ämynningen. (Se ritning nr 804:891). Dessa stenarmar ha sitt krön i medelvattenytan och bestå endast av vanlig stenfyllning. De utgöra emellertid icke något nämnvärt skydd mot sanden, då de dels äro så låga att sjön skvaljer över dem och därvid för med sig sand och dels icke äro täta, varför sanden tränger genom själva konstruktionen. Det torde därför vara ganska säkert, att ämynningen mycket snart åter blir uppgrundad av sand, varvid den föreslagna rensningen blir utan nytta.

Föreliggande förslag utgör en omarbetning av nyssnämnda förslag och omfattar förutom en upprensning i inloppet till 2,0 m under m.v.y. utförande av två c:a 240 m långa sandfångare på 60 m avstånd från varandra (se ritning nr 804:857).

Sandfångarnas konstruktion utgöres av en järnspånt förseedd med krönbalk av betong. Järnspåntem skyddas mot sjön av stenfyllning på båda sider. De yttre delarna av sandfångarna utföras med en krönhöjd av 2 m över m.v.y. och de inre delarna få en krönhöjd som avtager till 1,5 m över m.v.y. längst inåt land.

De föreslagna sandfångarna gå ej längre ut än till c:a 1,5 m vattendjup. Det hade varit önskvärt, att sandfångarna gjorts betydligt längre. Av kostnadsskäl ha emellertid längden begränsats till den på ritningen angivna. Konstruktionen är emellertid sådan att en framtida förlängning utan svårighet kan ske.

Det torde vara sannolikt att trots de föreslagna åtgärderna en viss underhållsmuddring i ångvändningen blir erforderlig. Sedan erfarenhet vunnits om huru förhållandena bliva, efter det nu ifrågasatta arbeten utförts, kunna sandfångarnas erforderliga längd säkrare bedömas.

Kostnaden för de nu föreslagna arbetena framgår av vidfogad kostnadsberäkning. Den har beräknats till 385.000 kronor.

Stockholm den 1 november 1946.

KUNGL. VÄG- OCH VATTENBYGGNADSSTYRELSEN
H A M N B Y R Å N

(Sven Stenberg)

/

(Ivar Fellenius)

BB/HO

Avskrift.

KOSTNADSBERÄKNING.

Arbetets beskaffenhet	Enhet	Antal	à-pris Kr.	Kostnad Kr.	Summa Kr.
Fördjupningsarbeten.					
Muddring	m^3	18.500	2:50	46.250:-	
Allm. omkostnader, oförutsett m.m. c:a 20 %				9.250:-	55.500:-
Södra sandfångaren.					
Järnspänt, Larssen I	ton	29	500:-	14.500:-	
-"- , -"- II	"	94	500:-	47.000:-	
Krönbalk av betong 0,5 x 0,5 m	m	260	25:-	6.500:-	
Stenfyllning	m^3	2.500	20:-	50.000:-	
Ordnande av slänter	m^2	1.900	5:-	9.500:-	
Allm. omkostnader, oförutsett m.m. c:a 20 %				26.000:-	152.500:-
Norra sandfångaren.					
Järnspänt, Larssen I	ton	17	500:-	8.500:-	
-"- , -"- II	"	125	500:-	62.500:-	
Krönbalk av betong 0,5 x 0,5 m	m	254	25:-	6.350:-	
Stenfyllning	m^3	3.000	20:-	60.000:-	
Ordnande av slänter	m^2	2.100	5:-	10.500:-	
Allm. omkostnader, oförutsett m.m. c:a 20 %				29.150:-	177.000:-
				Summa kronor	385.000:-

452.600

Stockholm den 1 november 1946.

KUNGL. VÄG- OCH VATTENBYGGNADSSTYRELSEN
H A M M B Y R Å N

HÅ/HO
ca/ca

Äspet, Stg Åhus

Djupekås, Stg

Special över Åhus se sjökort № 259

ÅHUS

Int. 13'

LS Bx. 11'

Bk

Stg

Plåtarna Stg

N. Djupet

N. Båken

Kolamossfuret

Kungsbacken

Ö. Hammaren

Vänneberga furor

Hammaren V. M.

Stg Lindö

Lindö

Kalvö

Bakö

Niolagr.

Läserh. Bxv.r. 5 sek.

Äggsk.

Stutarna

Taggarna

Ulen

Vitt

Säcken

Labansgr.

Kalkgrunden

Laxören

Bröderna

Bx.r

Ka

Hålan

Karet

Läggen

Lots

Fyrar ens

Pållagr.

Lots

Revhaken

Spanska redden

Helge å

Äspet

Natalia gr.

Ullergr.

Branta knallen

Bjäret

Stupet

(Lots)

St. Rödinge backe ens N. Båken

Blockhösen

Nabben

Tungan

Kiviks bredan

Yngsjö

Furuboda

Juleboda

Knäbäck

Sanddynan

Knuven

Sänket

Grönt

Vitt

Kyllehus

Stenören

Lindgr.

Lillgr.

Vitemölla (2,5)

Strandgr.

Kivik (3)

Åsperöd

Karakås

Hällevik

Stenshuvud Bxv.r.g. 2 täta 8 sek. 12'

Skala 1:100.000

55'

50'

45'

40'

Helgeåns reglering

Förslag till åtgärder vid Helgeåns mynning i Östersjön.

Plan
Skala 1:2000

Enligt uppmätning år 1935 av Statens lantbruksingenjör Lennart Holmström.

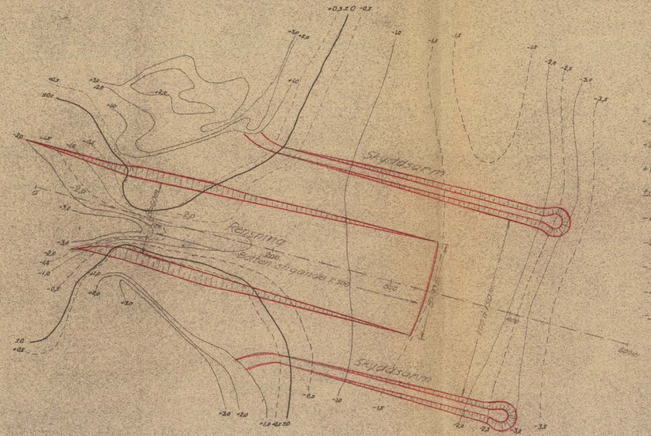

Längdprofil
Höjdskala 1:100 Längdskala 1:2000



Längdprofilen
Höjdskala 1:100 Längdskala 1:2000

Norra skyddsarmen

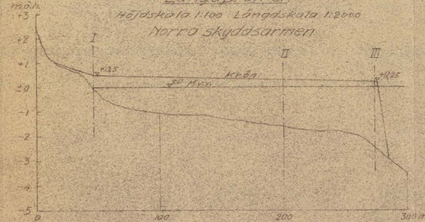

Sektioner
Skala 1:100

I (Landfästet)

II (Normalsektion)

Sektioner
Skala 1:2000
Sekt. 100



Skala 1:100

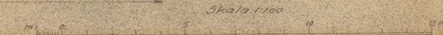

Södra skyddsarmen.

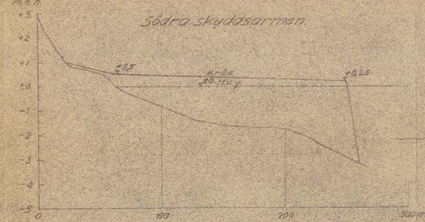

III (Huvudet)

Skala 1:200

Ängsjö, Kristianstad län.

KUNGL. VÄG- OCH VATTENBYGGNADSSTYRELSEN
HAMNBYRÅN.
Ritning nr: 304:891

Kopierad av ritning av den 15 nov. 1935 upprättad av Aktiebolaget Vattenbyggnadsbyrån, Stockholm.

Plan.
1:2000

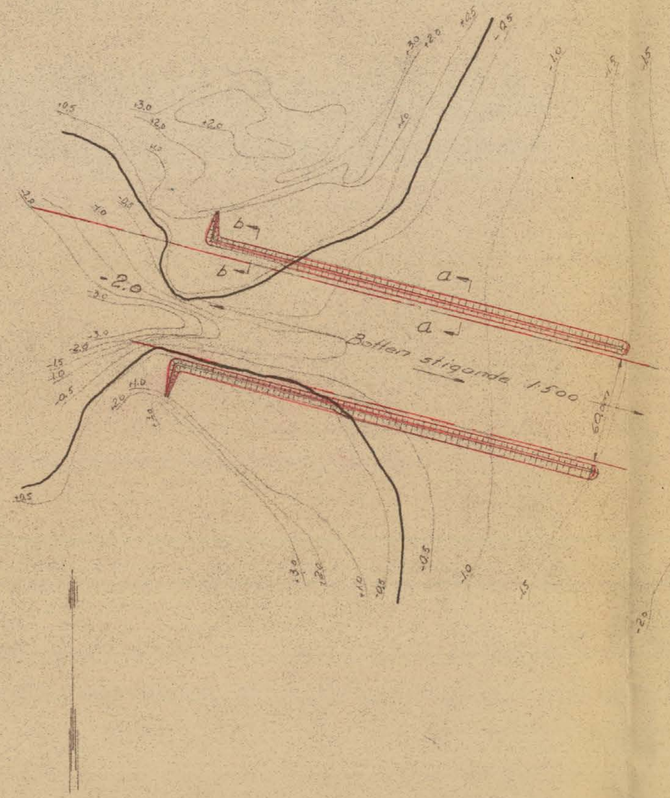

Elevation av norra vågbrytaren.
L-skala 1:1000
H- " 1:100

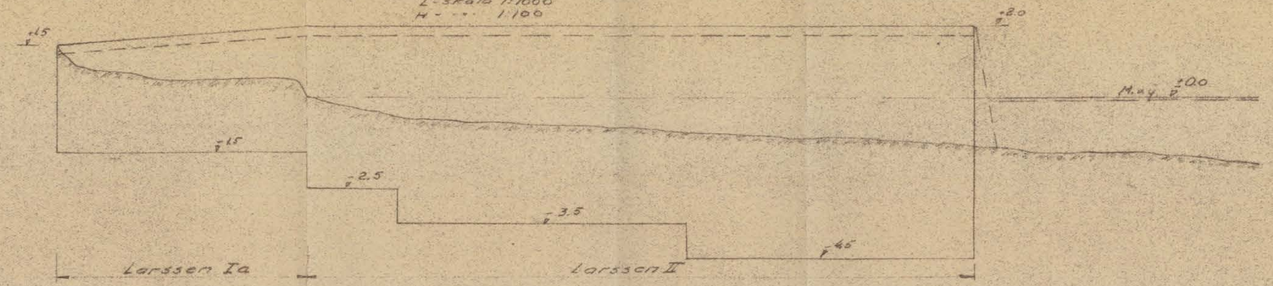

Elevation av södra vågbrytaren.
L-skala 1:1000
H- " 1:100

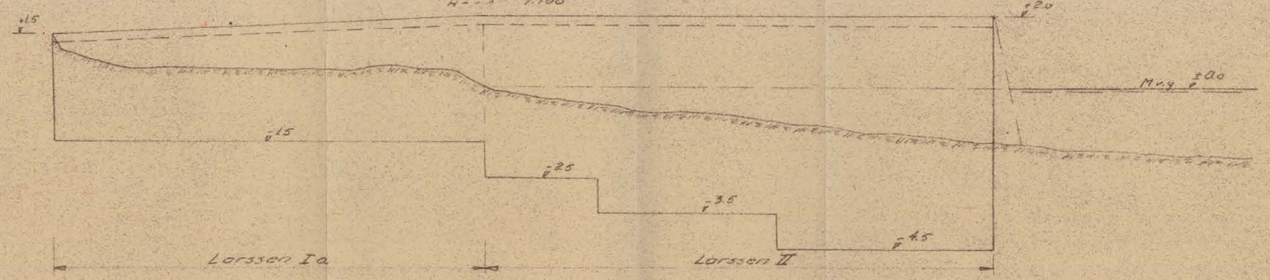

Sektion a-a.
1:100

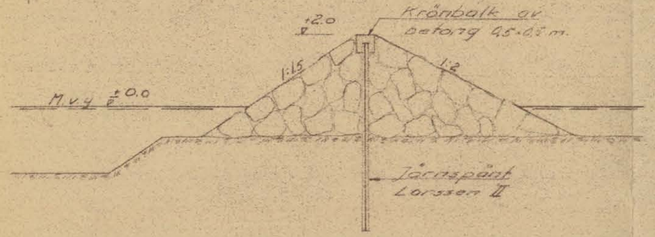

Sektion b-b
1:100



KUNGL. VÄG- OCH VATTENBYGGNADS STYRELSENS HAMNBYRÅ.

Yngsjö. Kristianstads län.

Förslag till sandfångare och muddring

Plan, elevationer och sektioner.

Skalor: 1:2000, 1:1000, 1:100

A.C.d.

Ritad Sven Hamberg

Granskad

Den 1 mar 1946 NR. 804:857

Komb 39
(1946)

P.M.

angående Nedre Helgeåns regleringsföretag av år 1936

Företagets slutliga kostnader beräknas komma att uppgå till 1.405.384 kronor, i runt tal 1.400.000 kronor, och sålunda överstiga den vid planens fastställelse beräknade kostnaden, 1.280.000 kronor, med i runt tal 120.000 kronor, vilket belopp nu föreslagits utgå ur reservationsanslaget för utbyggande av fiskehamnar.

Till bestridande av denna kostnad tillgängliga medel äro:

		kronor
400.000:-	Av Riksdagen beviljat reservationsanslag	400.000:-
736.393:40	" Söderbygdens v.d. fastställt båtnadsvärde	777.993:40
21.040:-	Kontant bidrag från invallningar	21.040:-
41.600:-	Bidr. från Sydsvenska Kraft AB	
1199.033:40	S:a kr.	1.199.033:40

Underskott alltså:

1.405.384:- - 1.199.033:40 = 206.350:60 kronor.

Efter frånräknande av ovan nämnda reservationsanslag av 400.000 kronor, uppgick återstående delen av den vid planens fastställelse beräknade kostnaden till 880.000 kronor. Härav belöpte å den del, vartill statsunderstöd beräknats utgå, 838.400 kronor. Mot sistnämnda kostnad svarar en båtnad av 736.393:40 kronor. Skillnaden mellan 838.400 kronor och 736.393:40 kronor utgör 102.006:60 kronor, eller i runt tal 102.000 kronor, vartill bidrag från statens avdikningsanslag eller lån från statens avdikningslånefond icke kan utgå enligt gällande bestämmelser.

I jämförelse med Holmströms diskussion: Om förenämnda underskott, 206.350:60 kronor, vid beräkning av statsunderstöd till företaget reduceras med 102.006:60 kronor återstår 104.344:- kronor.

Beträffande frågan om tilläggsbidrag vid planens fastställelse beräknades arbets- och materielkostnaden till 1.085.000 kronor.

110 % x 1.085.000 = 1.193.500 kronor.

Avskrift.

Dnr 2078/40.

4/40

Gustaf etc.

Sedan riksdagen i skrivelse den 22 april 1939, nr 190, anmält att riksdagen bifallit Kungl. Maj:ts proposition den 3 mars 1939, nr 172, om statsbidrag och lån å vartdera intill ett belopp av 400.000 kronor till "Nedre Helgeåns regleringsföretag av år 1936" i Kristianstads län ävensom för ändamålet anvisat ett reservationsanslag av 400.000 kronor, har Kungl. Maj:t den 26 maj 1939 ställt omförmälda reservationsanslag till lantbruksstyrelsens förfogande att av styrelsen disponeras för därmed avsett ändamål i enlighet med föreskrifter, som Kungl. Maj:t framdeles, efter förslag av lantbruksstyrelsen, ville meddela.

I skrivelse den 29 december 1939 har nu lantbruksstyrelsen inkommit med omförmälda förslag samt därvid bland annat anfört, att kostnaderna för företagets utförande beräknats till 1.280.000 kronor, därav 41.600 kronor skulle gäldas av Sydsvenska Kraft-aktiebolaget för uppkommen båtnad för Torsebro kraftverk, att jordbruksbåtnaden för företaget beräknats till 736.393 kronor 40 öre, att till företagets utförande måtte lämnas ett statsbidrag å 368.190 kronor att utgå enligt kungörelsen den 30 juni 1939 (nr 431) angående villkoren för statsbidrag från statens avdikningsanslag samt att för tillgodonjutande av förenämnda av riksdagen beviljade belopp å 400.000 kronor borde i tillämpliga delar gälla vad som stadgas i nämnda kungörelse.

Kungl. Maj:t fastställer den för företaget upprättade arbetsplanen.

Tillika finner Kungl. Maj:t gott att

dels till företagets utförande från statens avdikningsanslag bevilja ett statsbidrag av 368.190 kronor under de villkor, som angivas i förenämnda kungörelse den 30 juni 1939 (nr 431), dock med förbehåll att bidraget ej må utbetalas, förrän Kungl. Maj:ts tillstånd därtill inhämtats,

dels ock förordna, att av förberörda till lantbruksstyrelsens förfogande ställda reservationsanslag å 400.000 kronor ett belopp å etthundratusen (100.000) kronor må av lantbruksstyrelsen disponeras för arbetets påbörjande, därvid för anslagets tillgodonjutande skola i tillämpliga delar gälla vad som stadgas i sagda kungörelse.

Slutligen föreskriver Kungl. Maj:t, att vad av ovanberörda statsbidrag å 368.190 kronor må komma att utbetalas under budgetåret 1939/40 icke skall inräknas i det belopp av 2.000.000 kronor,

Till l a n t b r u k s s t y r e l s e n.
Angående statsbidrag till "Nedre Helgeåns regleringsföretag av år 1936" i Kristianstads län.

som jämlikt Kungl. Maj:ts beslut den 30 december 1939 lantbruksstyrelsen under samma budgetår högst må bevilja från statens avdikningsanslag.

Till ärendet hörande handlingar återställas. Stockholms slott den 26 januari 1940.

Gustaf

/A.Pehrsson Bramstorp.

Upplåt jämlikt stadgandet i 1 §, 1 stycket, av lag om kronans förmånsrätt för avdikningslån den 14 juni 1929 (nr 164).

Företagets namn: Nedre Helgeåns regleringsföretag av år 1936 i Fjälkestads m.fl. socknar, Kristianstads län.

Lån 237.040 kronor från statens avdikningslånefond enligt Kungl. Lantbruksstyrelsens beslut den 28 februari 1946.

Lånet har beviljats för nedanstående, i utredningen omförmälde deltagna upptagna fastigheter.

Socken, by och hemman	Mantal	Registernummer	Ägare
1	2	3	4
Färlöv socken.			
Arnslöv	2 24/25	1^{55}	R.C. Hamiltons stärbhus
"	9 1534/2000	1^{76}	W.Wrangel von Brehmers stärbhus
Färlöv	9/64	7^{3}	Alexandra Hamilton
"	7/29	8^{4}	W.Wrangel von Brehmers stärbhus
"	2/29	8^{6}	Alexandra Hamilton
"	3/29	9^{3}	densamma
"	9/58	11^{3}	densamma
"	14/145	16^{10}	W.Wrangel von Brehmers stärbhus
"	6/145	16^{11}	Alexandra Hamilton
"	10/29	19^{7}	densamma
"	5/29	24^{3}	densamma
Åby	1/2	4^{1}	Ola Nilsson
"	1/2	5^{1}	Margareta Bärnhein
"	1/2	6^{1}	densamma
"	7/32	7^{2}	densamma
"	9/32	7^{3}	Emil Kroon och Nils Åkesson
"	7/32	8^{2}	Nils Åkesson
"	7/32	8^{3}	densamma

1	2	3	4
Åby	7/32	9^{2}	Magnus Larsson
"	7/32	9^{3}	densamme
"	17/640	10^{15}	Otto Emil Blom
Harastorp	149/320	1^{9}	Vilhelm Roos
Skrynarp	175/496	1^{6}	densamme
Fälleståda socken.			
Torseke	1/8	1^{2}	Knut Ernfrid Olsson
"	5/48	2^{2}	densamme
"	35/1296	av 2^{3}	densamme
"	35/2592	av 2^{3}	P.O. Bagers sterbhus
"	35/864	2^{4}	densamme
"	1/4	3^{1}	Råbelöfva och Odersberga fideikommiss
"	5/256	av 4^{1}	Per Sigfrid Persson
"	27/256	av 4^{1}	P.O. Bagers sterbhus
"	1/8	5^{1}	Ola Hansson
"	1/8	6^{2}	Erik Kristensson
"	1/8	6^{3}	Arvid Andersson
"	1/4	7^{1}	Nils Persson
"	1/8	8^{2}	Per Sigfrid Persson
"	1/8	8^{3}	densamme
"	17/144	15^{2}	densamme
"	19/144	15^{3}	Per Johan Karlsson
"	17/280	15^{2}	Per Sigfrid Persson
"	4451/36020	av 15^{3}	Nils och Bernt Nilsson
"	17/140	15^{4}	densamma
"	1/14	15^{5}	densamma
Torsekeväng	utjord	1^{1}	Erik Kristensson
Råbelöv	33 7/16	26^{1}	Råbelöfva och Odersberga fideikommiss
Hossby socken.			
Hammar	1/32	10^{31}	Ola Eriksson
"	1/32	10^{32}	Ola Eriksson
"	1/32	10^{33}	Jöns Olsson
"	1/192	10^{00}	Per Berg
"	1/192	10^{84}	densamme
"	1/160	10^{126}	densamme

1	2	3	4
Gustaf Adolfs socken.			
Hälsingland	1/4	1^{2}	Nils Algot Andersson
"	1/32	1^{4}	Anders Olsson
"	1/64	1^{5}	Axel Vestesson
"	1/64	1^{6}	dennamne
"	1/32	1^{8}	Anders Olsson
"	1/32	1^{9}	Axel Vestesson
"	3/8	5^{1}	Arvid Månsson
"	1/6	6^{2}	Nils Algot Andersson
"	1/12	6^{3}	Jöns Olsson
"	1/4	8^{1}	dennamne
"	3/16	9^{3}	Anders Olsson
"	1/16	9^{4}	dennamne
"	1/48	11^{25}	Nils Hilding Nilsson
"	1/120	11^{26}	dennamne
"	1/240	11^{27}	dennamne
"	1/60	11^{29}	dennamne
"	15/304	11^{30}	K.Björstedt m.fl.
"	421/8192	11^{39}	Olof Persson
"	1/8	15^{2}	dennamne
"	1/16	15^{6}	Sigrid Thuresson m.fl.
"	1/16	15^{7}	Axel Vestesson
"	1/24	15^{9}	Alfred Mårtensson
"	1/8	15^{11}	K.Björstedt m.fl.
"	43/2048	15^{12}	Nils Hagnar Holmberg
"	2/112	15^{18}	Olof Persson
"	1/40	15^{20}	K. Björstedt m.fl.
"	1/24	14^{1}	Gustaf Adolfs kyrka
"	21/1024	15^{44}	Joel Listander
"	25/1024	15^{45}	dennamne

1	2	3	4
Håslöv	51/1024	15^{46}	Joel Listander
"	15/1024	15^{47}	Ola Strön
"	157/1024	15^{53}	Joel Listander
"	1/32	16^{14}	Sigrid Thuresson
"	3/128	16^{15}	densamma
"	1/32	16^{18}	densamma
"	3/128	16^{19}	densamma
"	1/8	16^{21}	Oskar Rud. Nilsson
"	19/2048	17^{17}	Hjalmar Persson
"	21/2048	17^{19}	Gustav Nilsson
"	15/1024	17^{19}	Gustav Nilsson
"	1/64	17^{20}	densamma
"	5/512	17^{21}	Nils Olsson
"	23/1024	17^{22}	H.E. Witsell
"	27/1024	17^{23}	densamma
"	1/64	17^{24}	N.C. Andersson
Vilby	1/2	1^{1}	Sekl. lönehemman
"	1/4	5^{2}	Sven Månsson
"	73/4992	6^{8}	Helge Foralin
"	11/1664	6^{11}	Nils Rockvist
"	91/4992	6^{12}	Sven Pålsson
"	1/4	8^{3}	Erik Maurits Eriksson
Rinkaby socken.			
Rinkaby	1/4	1^{3}	Göste Jonsson
"	1127/16384	10^{9}	Anders Anton Olsson
"	543/2048	$13^{3},26^{3}$	Göste Jonsson
"	809/9768	$13^{6},26^{6}$	densamma
"	1/3	14^{1}	densamma
"	1/48	18^{7}	Anders Anton Olsson
"	73/400	$\frac{1}{2}$ av 18^{11}	densamma

1	2	3	4
Åhus socken.			
Norra	1/20	2^{7}	Nils Johansson
"	1/6	5^{7}	Anna Nilsson
"	1/6	5^{8}	Sven Svensson
"	1/4	6^{3}	Nils Svensson
"	1/3	11^{1}	dossamma
"	av 1/4	av 7^{1}	Dokl. Lönehorman
"	15/768	10^{23}	Anders Isakssson
"	15/768	10^{24}	dossamma
"	15/768	10^{25}	dossamma
"	15/768	10^{26}	dossamma
"	1/4	12^{3}	Ant. Andersson, Nils Johansson, Harry Nilsson
"	1ght.	12^{4}	dossamma
"	avs	$14^{2}(20)$	Emil Persson
"	20/60	14^{4}	Hugo Persson
"	avs	14^{11}	Emil Persson
"	3/128	15^{0}	Nils Ingrid Nilsson
"	21/64	15^{12}	Gustav Olsson
"	3/32	15^{14}	dossamma
"	3/8	16^{1}	Per Nilsson
Kvarn	en lng	1^{1}	Gustav Olsson Per Nilsson
"		3^{2}	~~Per Nilsson och Hjalmar Nilsson~~
"		3^{3}	~~Per Nilsson och Hjalmar Nilsson~~ Nilsson, Emil Persson
"		3^{4}	Sven Nilsson Rydén
"		3^{10}	Kornelia Svensson
"		av 3^{12}	Göta Ohlsson, Ake Andersson
"		av 3^{13}	Ingar Svenssons arvingar
"		3^{15}	Anna Nilsson
"		3^{17}	Hjalmar Nilsson
"		av $3^{21,22}$	Dokl. Lagenhet
"		av $3^{21,22}$	Per Mattsson
"		3^{23}	Sven Nilsson

1	2	3	4
Kavrö		3^{24}	Harry Mikaneson
"		3^{26}	Karl Westergren
"		3^{27}	Sven Månsson
"		av 3^{28}	Emil Persson
"		av 3^{28}	Hugo Persson
"		3^{30}	Erik Olsson
"		3^{31}	Hjalmar Månsson
"		3^{36}	Nils Svensson
"		3^{37}	Gösta Olsson och Åke Andersson
"		$3^{38,39}$	Nils Svensson
"	ovs	3^{40}	Hjalmar Månsson
Kavrö m. Flötö		1^{3}	Anton Olsson
" "		1^{4}	Per Matteson
" "		1^{6}	densamme
" "		1^{7}	densamme
" "		1^{9}	densamme
" "		1^{14}	Nils Svensson
Flötö		1^{5}	Anton Olsson
"		1^{6}	Nils Ljunggren
"		1^{10}	Thorsten Nilsson
"		1^{18}(av 3)	densamme
"		1^{21}(av 2)	Nils Ljunggren
"		1^{26}(av 2)	Karl Larsson
"		1^{27}(av 2)	densamme
"		1^{28}	densamme
Ripa	1/4	6^{1}	Sven Nilsson Rydén
"	3/320	10^{17}	Johan Andersson
"	1/16	15^{1}	Beitl. Lönehemman
"	1/40	16^{48}	Axel Johnsson
"	1/100	16^{50}	densamme
"	ovs	16^{51}	densamme
"	1/15	21^{9}	Johan Andersson
"	1/27	22	densamme

1	2	3	4
Ripa	5/16	23^{3}	Erik Persson
"	25/96	23^{10}	Nils Svensson
Hörnestad	3/128	1^{6}	Albert Hansson
"	79/800	3^{13}	Simon Simonsson
"	1/32	3^{15}	G. Albert Simonsson
"	1/3	7^{1}	Albert Hansson
"	113/4000	8^{9}	densamme
"	15/736	8^{16}	densamme
"	1/8	11^{3}	Emil Persson
"	1/16	11^{4}	Albert Simonsson
"	1/16	11^{5}	densamme
"	9/260	13^{6}	Nils Åkesson
"	1/30	13^{8}	densamme
"	1/12	13^{9}	Albert Hansson
Yngsjö	1/16	5^{4}	Hugo Nilsson
"	11/230	6^{29}	Sven F. Bondesson
"	117/7680	11^{9}	Hugo Nilsson
Vittskövle socken.			
Vittskövle		21^{1}	Eckl. Lönehemman
"	1/4	45^{1}	Nils Isaksson
"	1/4	47^{1}	Nils Andersson
"	672/10000	48^{2}	Hugo Nilsson
"	6/1000	48^{5}	Ola P. Bramm
"	132/10000	48^{6}	Nils Nilsson
"	1008/10000	48^{22}	A.B. Vittskövle
"	2321/10000	99^{12}	detsamma
"	1/4	73^{1}	detsamma
Everöds socken.			
Lyngby	1/16	15^{2}	John Harald Isaksson i Lynge
"	1/16	15^{3}	densamme

1	2	3	4
Lyngby	1/16	15^{4}	John Harald Isaksson Lynge
"	1/16	15^{5}	dennamma
"	7/64	16^{2}	dennamma
"	1/64	21^{5}	dennamma
"	1/64	21^{6}	dennamma
"	1/64	21^{7}	dennamma
"	1/64	21^{8}	dennamma
"	1/64	21^{9}	dennamma
"	1/64	21^{10}	dennamma
"	1/64	21^{11}	dennamma
"	1/64	21^{12}	dennamma
"	1/64	21^{13}	dennamma
"	1/64	24^{2}	dennamma
"	1/64	24^{3}	dennamma
"	1/64	24^{4}	dennamma
Lyngby silberi	1/8	30^{2}	dennamma
"	1/8	30^{3}	dennamma
"	1/8	30^{4}	dennamma
Everöd	ave	2^{5}	Ola Kron
"	1/30	2^{8}	dennamma
"	1 1/3	5^{1}	Eskl. lönehemman
"	1/30	7^{3}	Ola Kron
"	3/4	16^{1}	Eskl. lönehemman
"	12/480	17^{13}	Ola Kron
"	1/96	30^{25}	dennamma
<u>Köpinge socken.</u>			
Köpinge Ungar		2^{3}	Pontus och Ebba De la Gardie
"		2^{13}	Per Håkansson
Köpinge	1/8	5^{1}	Ola Åkesson
"	1/400	17^{8}	Herman Nilsson

1	2	3	4
Köpings	1/400	17^{9}	Herman Svensson
"	1/400	17^{10}	Andere Persson
"	1/12	av 18^{6}	Gustav Albin Möller
"	7/32	18^{8}	Andere Persson
"	1/2	19^{1}	Arvid Hansson
"	7/32	20^{5}	Ivar Olsson
"	1/8	24^{3}	densamma
"	1/160	24^{10}	Herman Nilsson
"	1/160	24^{11}	Herman Svensson
"	1/8	29^{5}	Olof Olsson
"	3/16	30^{5}	Gustav Albin Möller
"	11/200	31^{5}	Arvid Hansson
"	1/4	32^{2}	Ola Åkesson
"	1/4	32^{3}	Sven Georg Nilsson
"	1/32	33^{7}	Ola Åkesson
"	57/512	35^{4}	Jöns Håkansson
"	1/4	37^{2}	Olof Olsson
"	1/4	38^{2}	Ola Åkesson
"	489/2048	39^{4}	Herman Nilsson och Nils Olsson
"	3/32	39^{8}	Per Håkansson
"	1/4	41^{2}	densamma
"	1/4	41^{3}	Per Håkansson
"	1/8	42^{1}	Olof Olsson
"	9/64	43^{4}	Jöns Håkansson
"	15/128	44^{7}	densamma
"	1/4	45^{3}	Lars Nilsson
"	11/128	46^{67}	Ola Åkesson
"	1/4	47^{3}	Oskar Andersson
"	3/8	49^{1}	Andere Andersson

1	2	3	4
Norra Åsums socken.			
Norby	1/12	2^3	Ida Trulsson
"	1/6	15^2	
"	1/8	2^5	Karl Algot Olsson
"	1/16	2^7	densamme
"	1/6	3^2	Per Anton Mattsson
"	1/6	3^3	Nils Svensson
"	1/6	4^1	Einar Olsson och Olof A. Olsson
"	samf.	$4^1, 20^5$	de samma
"	1/12	5^3	Nils Larsson
"	1/6	21^2	
"	1/2	6^3	K. Olsson Lindeborg
"	1/6	8^2	Einar Olsson och Olof A. Olsson
"	2/9	17^2	
"	1/6	8^3	Håkan Månsson
"	1/9	17^3	
"	1/6	9^2	Hilding Abrahamsson
"	1/6	9^3	Nils Svensson
"	1/6	10^2	Olof Mattsson
"	1/6	21^3	
"	1/6	10^3	Karl Algot Olsson
"	1/6	11^3	Olof Olsson
"	samf.	$11^3, 16^4$	densamme
"	1/3	12^1	Birger Bo[illegible]sson
"	1/6	13^3	Anton Olsson och John Hansson
"	5/18	14^2	Einar Olsson och Olof A. Olsson
"	1/18	14^3	Olof Olsson
"	1/6	15^2	
"	1/6	15^3	densamme
"	1/6	16^3	Torsten Persson
"	1/12	16^4	Olof Olsson

1	2	3	4
Hovby	5/72	16^{6}	Torsten Persson
"	1/72	16^{7}	Anton Olsson
"	1/3	18^{1}	Håkan Månsson
"	1/6	19^{2}	Arvid Jonsson
"	1/9	19^{4}	dennamne
"	1/36	19^{5}	Otto Bernhard Persson
"	1/36	19^{6}	Arvid Jonsson
"	1/6	20^{2}	Otto Bernhard Persson
"	1/6	22^{2}	Karl Algot Olsson
"	1/12	22^{4}	Nils Larsson
"	1/12	22^{5}	dennamne
Åsum	3/32	5^{5}	Karl Rosengren
"	5/64	5^{6}	Johan Edvin Eklund
"	1/32	5^{8}	Karl Rosengren
"	1/32	5^{9}	Johan Edvin Eklund
"	9/128	5^{15}	Nils Lindell d.y.
"	samf.	$8^{4},9^{7},14^{2}$ $14^{3},27^{1}$	Thorsten Nilsson
"	1/8	9^{7}	dennamne
"	1/4	11^{2}	Nils Ljunggren
"	1/8	11^{4}	Anders Nilsson
"	1/16	11^{5}	dennamne
"	1/16	11^{6}	dennamne
"	1/8	14^{2}	Thorsten Nilsson
"	1/8	14^{3}	dennamne
"	1/4	14^{4}	dennamne
"	1/8	17^{4}	Erik Olsson
"	1/8	17^{5}	dennamne
"	1/4	26^{2}	dennamne
"	1/4	26^{3}	dennamne

1	2	3	4
Åsum	1/2	27^{1}	Thoreten Nilsson
"	3/8	28^{1}	Siri Nilsson
Åsuntorp	1/4	1^{2}	Sven Sigfrid Olsson
"	1/4	1^{3}	dennamma
"	1/4	3^{2}	Per Abrahamsson
"	1/4	3^{3}	Erik Lorell
"	1/4	4^{3}	Enny Gärnesson
"	1/4	6^{2}	dennamma
"	1/4	7^{2}	Joel Lictander
"	1/4	9^{2}	Siri Nilsson
Hörlöv	samf.	$4^{2},16^{4}$	Kerstin Svensson
"	samf.	4^{4-6}	Kerstin Svensson och Frans Rosendahl
"	1/4	5^{2}	Sven Svensson
"	1/4	5^{3}	Agda Maria Jonsson
"	1/4	6^{2}	Olof Larsson
"	1/64	6^{12}	dennamma
"	7/128	6^{21}	dennamma
"	238/3200	6^{24}	dennamma
"	23/4096	6^{30}	Frans Rosendahl
"	1/4	12^{3}	Kerstin Svensson
"	1/8	12^{4}	Frans Rosendahl
"	1/8	12^{5}	dennamma
"	1/64	14^{2}	Antonius Olofsson
"	1/64	14^{3}	dennamma
"	3/16	15^{4}	Herman Johansson
"	1/8	15^{5}	dennamma
"	1/8	15^{7}	E. Rosenkvist.
"	1/32	15^{9}	dennamma
"	1/64	15^{14}	Vilhelm Svensson
"	1/8	16^{5}	Maria Svensson

1946 års 27 juni.

1	2	3	4
Hörlöv	1/8	17^{2}	Lars Larsson
"	1/8	17^{3}	densamme
"	1/6	17^{6}	densamme
"	1/204	17^{11}	densamme
"	1/4	20^{2}	Frans Rosendahl
"	1/4	20^{3}	Ivon Svensson
Lilla Kungsgård	ave	2^{1}	Per Mårtensson
"	ave	3^{1}	Olof Pettersson
"	"	5^{1}	Per Johan Nilsson
"	"	6^{1}	Herman Johansson
"	"	7^{1}	Vilhelm Svensson
"	"	14^{1}	Johan H. Mårtensson
Skeingeröva socken.			
Ingramstorp	1/4	1^{3}	Anders Svensson
"	1/32	1^{4}	Anton Isaksson
"	1/32	1^{5}	Nils Holm
"	1/16	ov 1^{6}	densamme
"	1/16	ov 1^{6}	Birger Hörnheim
"	1/16	ov 1^{6}	Anton Isaksson
"	1/4	2^{2}	Elise Nilsson
"	1/4	2^{3}	densamma
"	1/4	3^{3}	Nils Nilssons oterbinus
"	9/160	3^{8}	Birger Hörnheim
"	1/80	3^{9}	densamme
"	1/3	4^{2}	Nils Nilssons oterbinus
"	1/12	4^{4}	A. Ingvar - Nilsson
"	1/12	4^{5}	Nils Nilssons oterbinus.

Kristianstads stad

Stadsäga 2 Kristianstads stad

Tivoliområdet den samma

Stadsäga 43 den samma

Stockholm den 27 juni 1946.

På Kungl. Lantbruksstyrelsens vägnar

Albert Smith.

28/246

Uppgift på delägare i "Nedre Helgeåns regleringsföretag av år 1936" vilka äro sökande till lån från statens avdikningslånefond och för vilka lån tillstyrkes.

Östra Göinge härads domsaga.

Mantal	Reg.nr.	Socken, by hemman	Lånesökande
		Färlövs socken.	
✓ 2 24/25	1^{55}	Araslöv	~~Greve~~ R.G. Hamiltons sterbhus
✓ 5 1534/2000	1^{76}	"	~~Frih.~~ W.Wraggel von Brehmers sterbhus
✓9/64	7^{3}	Färlöv	Alexandra Hamilton
✓7/29	8^{4}	"	~~Frih.~~ W.Wrangel von Brehmers sterbhus
✓2/29	8^{6}	"	Alexandra Hamilton
✓3/29	9^{3}	"	d:sme
✓9/58	11^{3}	"	d:sme
✓14/145	16^{10}	"	~~Frih.~~W. Wrangel von Brehmers sterbhus
✓6/145	16^{11}	"	Alexandra Hamilton
✓10/29	19^{7}	"	d:sme
✓5/29	24^{3}	"	d:sme
✓1/2	4^{1}	Åby	Ola Nilsson
✓1/2	5^{1}	"	Margareta Bärnheim
✓1/2	6^{1}	"	d:sme
✓7/~~38~~ 32	7^{2}	"	d:sme
✓9/32	7^{3}	"	Emil Kroon och Nils Åkesson
✓7/32	8^{2}	"	Nils Åkesson
✓7/32	8^{3}	"	d:sme
✓7/32	9^{2}	"	Magnus Larsson
✓7/32	9^{3}	"	d:sme
~~1/32~~	~~10^{7}~~	"	~~Otto Emil Blom~~
✓17/640	10^{15}	"	d:sme
✓~~149~~/320	1^{9}	Harastorp	Wilhelm Roos
✓175/496	~~1^{9}~~ 1^{6}	Skrynarp	d:sme

149/320

Kristianstad i maj 1945.

Länsarkitektkontoret

175/496 1^{6} 2 Alex Hamilton

Uler 23/496 1^{9} 2 [illegible]

Statens lantbruksingenjör.

Uppgift på delägare i "Nedre Helgeåns regleringsföretag av år 1936" vilka äro sökande till lån från statens avdikningslånefond och för vilka lån tillstyrkes.

Villands härads domsaga.

Mantal	Reg. nr.	Socken, by, hemman	Lånesökande
1	2	3	4
		Fjälkestads socken.	
✓1/8	1^2	Torseke	Knut Ernfrid Olsson
✓5/48	2^2	"	D:sme
✓35/1296	2^3	"	D:sme
✓35/~~1296~~ 2592	2^3	"	P.O.Bagers sterbhus
✓35/864	2^4	"	D:sma
✓1/4	3^1	"	Råbelövs och Odersberga fideikommiss
✓5/256	av 4^1	"	Per Sigfrid Persson
✓27/256	av 4^1	"	P.O.Bagers sterbhus
✓1/8	5^1	"	Ola Hansson
✓1/8	6^2	"	Erik Kristensson
✓1/8	6^3	"	Arvid Andersson
✓1/4	7^1	"	Nils Persson
✓1/8	8^2	"	Per Sigfrid Persson
✓1/8	8^3	"	D:sme
✓17/144	13^2	"	D:sme
✓19/144	13^3	"	Per Johan Karlsson
✓17/280	15^2	"	Per Sigfrid Persson
4451/36820	av 15^3	"	Nils och Bernt Nilsson
✓17/140	15^4	"	D:sma
✓1/14	15^5	"	D:sma
✓utjord	1^1	Torseke vång	Erik Kristensson
~~✓5 7/16~~ 33 7/16	~~1 mfl.~~ 26	Råbelöv	Råbelövs och Odersberga fideikommiss
~~✓3 1/2~~	~~1^1 mfl.~~	~~Fårarp m.fl.~~	~~D:sma~~
~~✓11 1/2~~	~~1^1 "~~	~~Råby "~~	~~D:sma~~
		Nosaby socken.	
✓1/32	1031 10^{31}	Hammar	Ola Eriksson

1	2	3	4
1/32	10^{32}	Hammar	Ola Eriksson
1/32	10^{33}	"	Jöns Olsson
1/192	~~10^{84}~~ 10^{80}	"	Per Berg
1/192	10^{84}	"	D:sme
1/160	10^{126}	"	D:sme
		Gustaf Adolfs socken.	
1/4	1^{2}	Håslöv	Nils Algot Andersson
1/32	1^{4}	"	Anders Olsson
1/64	1^{5}	"	Axel Vestesson
1/64	1^{6}	"	D:sme
1/32	1^{8}	"	Anders Olsson
1/32	1^{9}	"	Axel Vestesson
3/8	5^{1}	"	Arvid Månsson
1/6	6^{2}	"	Nils Algot Andersson
1/12	6^{3}	"	Jöns Olsson
1/4	8^{1}	"	— " —
3/16	9^{3}	"	Anders Olsson
1/16	9^{4}	"	D:sme
1/48	11^{25}	"	Nils Hilding Nilsson
1/120	11^{26}	"	D:sme
1/240	11^{27}	"	D:sme
1/60	11^{29}	"	D:sme
15/304	11^{30}	"	K.Bjärstedt m.fl.
421/8192	11^{39}	"	Olof Persson
1/8	13^{2}	"	D:sme
1/16	13^{6}	"	Sigrid Thuresson m.fl.
1/16	13^{7}	"	Axel Vest~~man~~esson
1/24	13^{9}	"	Alfred Mårtensson
1/8	13^{11}	"	K.Bjärstedt m.fl.
43/2048	13^{12}	"	Nils Ragnar Holmberg
2/112	13^{18}	"	Olof Persson
1/40	13^{20}	"	K.Bjärstedt m.fl.
1/24	14^{1}	"	Gustaf Adolfs kyrka
21/1024	15^{44}	"	Joel Listander
25/1024	15^{45}	"	D:sme

1	2	3	4
51/1024	15^{46}	Håslöv	Joel Listander
15/1024	15^{47}	"	Ola Ström
157/1024	15^{53}	"	Joel Listander
1/32	16^{14}	"	Sigrid Thuresson
3/128	16^{15}	"	D:sma
1/32	16^{18}	"	D:sma
3/128	16^{19}	"	D:sma
1/8	16^{21}	"	Oskar Rud. Nilsson
19/2048	17^{17}	"	Hjalmar Persson
21/2048	17^{18}	"	D:sme
15/1024	17^{19}	"	Gustav Nilsson
1/64	17^{20}	"	d:sme
5/512	17^{21}	"	Nils Olsson
23/1024	17^{22}	"	N.E. Witzell
27/1024	17^{23}	"	D:sme
1/64	17^{24}	"	N.G.Andersson
1/2	1^{1}	Viby	Eckl. lönehemman
1/4	3^{2}	"	Sven Månsson
73/4992	6^{8}	"	Helge Norslin
11/1664	6^{11}	"	Nils Roskvist
31/4992	6^{12}	"	Sven Pålsson
1/4	8^{3}	"	Erik Mauritz Eriksson
	Rinkaby socken.		
1/4	1^{3}	Rinkaby	Gösta Jonsson
1137			
16384	10^{9}	"	Anders Anton Olsson
543/2048	$13^{3}, 26^{3}$	"	Gösta Jonsson
809/9768	$13^{6}, 26^{6}$	"	d:sme
1/3	14^{1}	"	d:sme
1/48	18^{7}	"	Anders Anton Olsson
73/480	av 18^{11}	"	D:sme
	Åhus socken.		
1/20	2^{7}	Horna	Nils Johansson
1/6	5^{7}	"	Anna Håkansson
1/6	5^{8}	"	Sven Svensson

1	2	3	4
✓1/4	6^{3}	Horna	Nils Svensson
✓1/3	11^{1}	"	d:sme
✓av 1/4	av 7^{1}	"	Eckl. lönehemman
✓15/768	10^{23}	"	Anders Isaksson
✓15/768	10^{24}	"	D:sme
✓15/768	10^{25}	"	D:sme
✓15/768	10^{26}	"	D:sme
✓1/4	12^{3}	"	Ant.Andersson,Nils Johansson,Harry Håkansson
✓lght.	12^{4}	"	d:sma
✓avs	$14^{2}(20)$	"	Emil Persson
✓29/60	14^{4}	"	Hugo Persson
✓ avs	14^{11}	"	Emil Persson
✓3/128	15^{8}	"	Nils Sigfrid Nilsson
✓21/64	15^{12}	"	Gustav Olsson
✓3/32	15^{14}	"	d:sme
✓3/8	16^{1}	"	Per Nilsson
✓en äng	✓1^{1} ✓3^{2}	Kavrö	Gustav Olsson
	✓3^{3}	"	Per Nilsson och Hjalmar Månsson K.Westergren,Hj,Månsson, Emil Persson
	✓3^{4}	"	Sven Nilsson Rydén Rydén
	✓3^{10}	"	Kerstin Trulsson
	✓av 3^{12}	"	Göta Ohlsson, Åke Andersson
	av ✓3^{13}	"	Ingar Svenssons sterbhus
	✓3^{15}	"	Anna Håkansson
	✓3^{17}	"	Hjalmar Månsson
	✓av $3^{21,22}$	"	Eckl. lägenhet
	✓av $3^{21,22}$	"	Per Mattsson
	✓3^{23}	"	Sven Månsson
	✓3^{24}	"	Harry Håkansson
	✓3^{26}	"	Karl Westergren
	✓3^{27}	"	Sven Månsson
	✓av 3^{28}	"	Emil Persson
	✓av 3^{28}	"	Hugo Persson
	✓3^{30}	"	Erik Olsson

1	2	3	4
	✓3 31	Kavrö	Hjalmar Månsson
	✓3 36	"	Nils Svensson
	✓3 37	"	Gösta Olsson och Åke Andersson
	✓3 38, 39	"	Nils Svensson
avs	✓3 40	"	Hjalmar Månsson
	✓1 3	Kavrö m. Flötö	Anton Olsson
	✓1 4	" "	Per Mattsson
	✓1 6	" "	D:sme
	✓1 7	" "	D:sme
	✓1 9	" "	D:sme
	~~1 13~~	~~" "~~	~~Per Svensson~~
	✓1 14	" "	Nils Svensson
	✓1 3	Flötö	Anton Olsson
	✓1 6	"	Nils Ljunggren
	✓1 10	"	Thorsten Nilsson
	✓1 18 (av3)	"	d:sme
	✓1 21 (av2)	"	Nils Ljunggren
	✓1 26 (av2)	"	Karl Larsson
	✓1 27 (av2)	"	D:sme
	✓1 28	"	d:sme
1/4 ✓	6 1	Ripa	Sven Nilsson Rydén
3/320 ✓	10 17	"	Johan Andersson
1/16 ✓	15 1	"	Eckl. lönehemman
1/40 ✓	16 48	"	Axel Johnsson
1/100 ✓	16 50	"	D:sme
avs ✓	16 51	"	D:sme
1/15 ✓	21 9	"	Johan Andersson
1/27 ✓	22 5	"	D:sme
5/16 ✓	23 3	"	Erik Persson
25/96 ✓	23 10	"	Nils Svensson
3/128 ✓	1 6	Härnestad	Albert Hansson
79/800 ✓	3 13	"	Simon Simonsson
1/32 ✓	3 15	"	G.Albert Simonsson
1/3 ✓	7 1	"	Albert Hansson

1	2	3	4
113/4000	8^{9} ✓	Härnestad	Albert Hansson
15/736	8^{16} ✓	"	D:sme
1/8	11^{3} ✓	"	Emil Persson
1/16	11^{4} ✓	"	Albert Simonsson
1/16	11^{5} ✓	"	D:sme
9/260	13^{6} ✓	"	Nils Åkesson
1/30	13^{8} ✓	"	D:sme
1/12	13^{9} ✓	"	Albert Hansson
1/16	5^{4} ✓	Yngsjö	Hugo Nilsson
11/230	6^{29} ✓	"	Sven F. Bondesson
117/7680	11^{9} ✓	"	Hugo Nilsson.

Kristianstad i maj 1945
Statens Lantbruksnämnd

Uppgift på delägare i "Nedre Helgeåns regleringsföretag av år 1936" vilka äro sökande till lån från statens avdikningslånefond och för vilka lån tillstyrkes.

Gärds och Albo häraders domsaga.

Mantal	Reg.nr.	Socken, by hemman.	Lånesökande
1	2	3	4
		Vittskövle socken.	
✓	~~av 1~~ ~~av~~ 21^{1}	Vittskövle	Eckl. lönehemman
✓	1/4 43^{1}	"	Nils Isaksson
✓	1/4 47^{1}	"	Nils Andersson
✓	639/10000 48^{2}	"	Hugo Nilsson
✓	6/1000 48^{5}	"	Ola P. Bromm
✓	132/10000 48^{8}	"	Nils Nilsson
✓	1008/10000 48^{22}	"	A.B. Vittskövle
✓	2321/10000 59^{12}	"	d:sme
✓	1/4 73^{1}	"	d:sme
		Everöds socken.	
✓	1/16 15^{2}	Lyngby	John Harald Isacsson Lynge
✓	1/16 15^{3}	"	d:sme
✓	1/16 15^{4}	"	d:sme
✓	1/16 15^{5}	"	d:sme
✓	7/64 16^{2}	"	d:sme
✓	1/64 21^{5}	"	d:sme
✓	1/64 21^{6}	"	d:sme
✓	1/64 21^{7}	"	d:sme
✓	1/64 21^{8}	"	d:sme
✓	1/64 21^{9}	"	d:sme
✓	1/64 21^{10}	"	d:sme
✓	1/64 21^{11}	"	d:sme
✓	1/64 21^{12}	"	d:sme
✓	1/64 21^{13}	"	d:sme
✓	1/64 24^{2}	"	d:sme
✓	1/64 24^{3}	"	d:sme

1	2	3	4
1/64	24^{4}	Lyngby	John Harald Isacsson i Lynge
1/8	30^{2}	Lyngby säteri	d:sme
1/8	30^{3}	"	d:sme
1/8	30^{4}	"	d:sme
avs	2^{5}	Everöd	Ola Kron
1/30	2^{8}	"	d:sme
1 1/3	5^{1}	"	Eckl. lönehemman
1/30	7^{3}	"	Ola Kron
3/4	16^{1}	"	Eckl. lönehemman
12/480	17^{13}	"	Ola Kron
1/96	30^{25}	"	d:sme
	Köpinge socken.		
	2^{3}	Köpinge ängar	Pontus och Ebba De la Gardie
	2^{13}	" "	Per Håkansson
1/8	5^{1}	Köpinge	Ola Åkesson
1/400	17^{8}	"	Herman Nilsson
1/400	17^{9}	"	Herman Svensson
1/400	17^{10}	"	Anders Persson
1/12	av 18^{6}	"	Gustav Albin Möller
7/32	18^{8}	"	Anders Persson
1/2	19^{1}	"	Arvid Hansson
7/32	20^{5}	"	Ivar Olsson
1/8	24^{3}	"	d:sme
1/160	24^{10}	"	Herman Nilsson
1/160	24^{11}	"	Herman Svensson
1/8	29^{5}	"	Olof Olsson
3/16	30^{5}	"	Gustav Albin Möller
11/200	31^{5}	"	Arvid Hansson
1/4	32^{2}	"	Ola Åkesson
1/4	32^{3} 1)	"	Sven Georg Nilsson
57/512	35^{4}	"	Jöns Håkansson
1/4	37^{2}	0	Olof Olsson
1/4	38^{2}	"	Ola Åkesson
489/2048	39^{4}	"	Herman Nilsson och Nils Olsson
3/32	39^{8}	"	Per Håkansson
1/4	41^{2}	"	d:sme
1/32	33^{7}	"	Ola Åkesson

1	2	3	4
1/4	41[3]	Köpinge	Per Håkansson
1/8	42[1]	"	Olof Olsson
5/64	43[4]	"	Jöns Håkansson
15/128	44[7]	"	d:sme
1/4	45[3]	"	Lars Nilsson
11/128	46[67]	"	Ola Åkesson
1/4	47[3]	"	Oskar Andersson
3/8	49[1]	"	Anders Andersson
	Norra Åsums socken.		
~~samf.~~	~~2[5],2[6]~~	Hovby	~~Karl Algot Olsson~~
1/12	2[3]	"	Ida Trulsson
1/6	13[2]	"	~~d:sma~~
1/8	2[5]	"	Karl Algot Olsson
1/16	2[7]	"	d:sme
1/6	3[2]	"	Per Anton Mattsson
1/6	3[3]	"	Nils Svensson
1/6	4[1]	"	Einar Olsson och Olof A. Olsson
samf.	4[1],20[5]	"	d:sma
~~1/12~~ 1/12	~~5[2] 5[3]~~	"	Nils Lasson
~~1/12~~ 1/6.	~~6[2] 21[2]~~	"	~~d:sme~~
~~samf.~~	~~5[3],21[2]~~	"	~~d:sme~~
1/2	6[3]		K. Olsson Lindeborg
1/6	8[2]	"	Einar Olsson och Olof A. Olsson
2/9	17[2]	"	~~d:sma~~
1/6	8[3]	"	Håkan Månsson
1/9	17[3]	"	~~d:sme~~
1/6	9[2]	"	Hilding Abrahamsson
1/6	9[3]	"	Nils Svensson
1/6	10[2]	"	Elof Mattsson
1/6	21[3]	"	~~d:sme~~
1/6	10[3]	"	Karl Algot Olsson
1/6	11[3]	"	Olof Olsson
samf.	11[3],16[4]	"	d:sme
1/3	12[1]	"	Birger Bondesson

1	2	3	4
√1/6	13^3	Hovby	Anton Olsson och John Hansson
√5/18	14^2	"	Einar Olsson och Olof A. Olsson
√1/18	14^3	"	Olof Olsson
√1/6	15^2	"	d:sme
√1/6	15^3	"	d:sme
√1/6	16^3	"	Torsten Persson
√1/12	16^4	"	Olof Olsson
√5/72	16^6	"	Torsten Persson
√1/72	16^7	"	Anton Olsson
√1/3	18^1	"	Håkan Månsson
√1/6	19^2	"	Arvid Jenssen
~~√samf.~~	~~$19^2,19^4,19^6$~~	"	~~d:sme~~
√1/9	19^4	"	d:sme
√1/36	19^5	"	Otto Bernhard Persson
√1/36	19^6	"	Arvid Jensson
~~√samf.~~	~~$19^5,19^{20}$~~	"	Otto Bernhard Persson
√1/6	20^2	"	d:sme
√1/6	22^2	"	Karl Algot Olsson
√1/12	22^4	"	Nils Lasson
√1/12	22^5	"	d:sme
√3/32	5^5	Åsum	Karl Rosengren
√5/64	5^6	"	Johan Edvin Eklund
√1/32	5^8	"	Karl Rosengren
√1/32	5^9	"	Johan Edvin Eklund
√9/128	5^{15}	"	Nils Lindell d.y.
√samf.	$8^4,9^7,14^2$ $14^3,27^1$	"	Thorsten Nilsson
√1/8	9^7	"	d:sme
√1/4	11^2	"	Nils Ljunggren
√1/8	11^4	"	Anders Nilsson
√1/16	11^5	"	d:sme
√1/16	11^6	"	d:sme
√1/8	14^2	"	Thorsten Nilsson
√1/8	14^3	"	d:sme
√1/4	14^4	"	d:sme

1	2	3	4
1/8	17^4	✓Åsum	Erik Olsson
1/8	17^5	✓"	d:sme
~~samf.~~	~~$17^4,17^5$~~	~~✓"~~	~~d:sme~~
~~3/16~~	~~24^5~~	~~"~~	~~Karl Larsson~~
1/4	26^2	✓"	d:sme
1/4	26^3	✓"	d:sme
1/2	27^1	✓"	Thorsten Nilsson
3/8	28^1	✓"	Siri Nilsson
1/4	1^2	✓Åsumtorp	Sven Sigfrid Olsson
1/4	1^3	✓"	d:sme
~~1/64~~ 1/4	3^2	✓"	Per Abrahamsson
1/4	3^3	✓"	Erik Larell
1/4	4^3	✓"	Emmy Göransson
1/4	6^2	✓"	D:sma
1/4	7^2	✓"	Joel Listander
1/4	9^2	✓"	Siri Nilsson
samf.	$4^2,16^4$	✓ Härlöv	Kerstin Svensson
samf.	4^{4-6}	✓"	Kerstin Svensson och Frans Rosendahl
1/4	5^2	✓"	Sven Svensson
1/4	5^3	✓"	Agda Maria Jonsson
1/4	6^2	✓"	Olof Larsson
1/64	6^{12}	✓"	d:sme
7/128	6^{21}	✓"	d:sme
238/3200	6^{24}	✓"	d:sme
23/4096	6^{30}	✓"	Frans Rosendahl
1/4	12^3	✓"	Kerstin Svensson
1/8	12^4	✓"	Frans Rosendahl
1/8	12^5	✓"	d:sme
~~samf.~~	~~$12^4,12^5$~~	~~✓"~~	~~d:sme~~
1/64	14^2	✓"	Antonius Olofsson
1/64	14^3	✓"	d:sme
3/16	15^4	✓"	Herman Johansson
1/8	15^5	✓"	d:sme
1/8	15^7	✓"	E. Rosenkvist.

1	2	3	4
✓1/32	15[9]	Härlöv	E. Rosenkvist
✓1/64	15[14]	"	Vilhelm Svensson
✓1/8	16[3]	"	Maria Svensson
✓~~1/8~~ 1/8	17[2]	"	Lars Larsson
✓1/8	17[3]	"	d:sme
✓1/6	17[6]	"	d:sme
✓1/204	17[11]	"	d:sme
✓1/4	20[2]	"	Frans Rosendahl
✓1/4	20[3]	"	Sven Svensson
✓avs	2[1]	Lillö Kungsgård	Per Mårtensson
✓avs	3[1]	"	Olof Pettersson
✓ "	5[1]	"	Per Johan Nilsson
✓ "	6[1]	"	Herman Johansson
✓ "	7[1]	"	Vilhelm Svensson
✓ "	14[1]	"	Johan H. Mårtensson
	Skepparslövs socken.		
✓1/4	1[3]	Isgrannatorp	Anders Svensson
✓1/32	1[4]	"	Anton Isaksson
✓1/32	1[5]	"	Nils Holm
✓1/16	av 1[6]	"	d:sme
✓1/16	av 1[6]	"	Birger Bärnheim
✓1/16	av 1[6]	"	Anton Isaksson
✓1/4	2[2]	"	Elise Nilsson
✓1/4	2[3]	"	d:sme
✓1/4	3[3]	"	Nils Nilssons sterbhus
✓9/160	3[8]	"	Birger Bärnheim
✓~~1/8~~ 1/80	3[9]	"	d:sme
✓1/3	~~4~~[2]	"	Nils Nilssons sterbhus
✓1/12	4[4]	"	A. Ingvar - Nilsson
✓1/12	4[5]	"	Nils Nilssons sterbhus.

Kristianstad i maj 1945
Länsstyrelsen
för Kristianstads län

Uppgift på delägarna i "Nedre Helgeåns regleringsföretag av år 1936" vilka äro sökande till lån från statens avdikningslånefond och för vilka lån tillstyrkes.

Kristianstads stad.

Fastighetsbeteckning	N:r	Lånesökande
Stadsåga	2	Kristianstads stad
Tivoliområdet		D:sma
Stadsäga	43	D:sma

Kristianstad i maj 1945.
Underskrift
för Statens Lantbruksnämnd.

Ändringar med blått rättegra
vid Kungl. Lantbruksstyrelsen.

207
46

DIARIE N:r 12573
K. LANTBRUKSSTYRELSEN
4 MAJ 1946

Härmed intygas, att arbetet med utförandet av Nedre Helgeåns regleringsföretag av år 1936 pågått sedan år 1939 och ännu pågår samt skall vara avslutat före utgången av år 1947.

Kristianstad den 6 maj 1946.

Lennart Holmström

LENNART HOLMSTRÖM
f. d. STATENS LANTBRUKSINGENJÖR
KRISTIANSTAD

marsjön samt handhar ärenden rörande allmänna gatubelysningen, gas-, vatten- och avloppsledningar ävensom gators och vägars utläggning och underhåll.

Mom. 4. Tillkommer ny förvaltningsgren beslutar samtällda drätselkammaren, huruvida sådan förvaltningsgren skall handhavas av samfällda drätselkammaren eller någon dess avdelning.

Mom. 5. Samfällda drätselkammaren beslutar i fråga om förslag om mera betydande nybyggnad eller anläggning i vad avser sättet för kostnadernas bestridande.

§ 5.

Mom. 1. Samfällda drätselkammaren sammanträder utan kallelse å första helgfria dag i jan. månad kl. 9 f. m. Vid detta sammanträde väljer samfällda drätselkammaren ordförande och vice ordförande samt bestämmer därefter ledamöternas och suppleanternas fördelning å avdelningarna ävensom den ordning, i vilken suppleant vid förfall för ledamot skall inträda.

Vid ledamöternas och suppleanternas fördelning å avdelningarna skall iakttagas, att ordföranden och vice ordföranden i samfällda drätselkammaren tilldelas var sin avdelning såsom ordförande.

Vardera avdelningen utser inom sig vice ordförande.

Mom. 2. Avgår drätselkammarens ordförande eller vice ordförande under årets lopp, förrättar drätselkammaren nytt val och må därvid, om så prövas nödigt, förändring ske i fördelningen av ledamöterna å avdelningen.

Dylik förändring må jämväl kunna ske, då annan ledamot under årets lopp avgår.

Mom. 3. Om valen ävensom angående ledamöternas fördelning å avdelningarna skall underrättelse meddelas magistraten och stadsfullmäktige.

Mom. 4. Därest både ordförande och vice ordförande äro förhindrade att närvara vid drätselkammarens eller avdelningens sammanträde, utses ordförande för tillfället.

§ 6.

Vid drätselkammarens första sammanträde varje år väljer drätselkammaren en drätseldirektör samt suppleant för honom.

Avgår någondera under årets lopp, skall nytt val anställas.

Därjämte må drätselkammaren eller avdelning uppdraga åt viss medlem att jämte drätseldirektören öva tillsyn å särskild förvaltningsgren.

Om dessa val och uppdrag skall underrättelse meddelas magistraten och stadsfullmäktige.

§ 7.

Mom. 1. Drätselkammaren sammanträder på ordförandens kallelse tredje helgfria torsdagen i varje månad utom juni och juli månader samt eljest så ofta ordföranden finner nödigt eller minst tre ledamöter med uppgift om anledningen sådant skriftligen hos ordföranden begärt.

Mom. 2. Drätselkammarens avdelningar sammanträda var för sig i regel en gång i månaden och eljest så ofta ordföranden finner behovet det kräva eller minst två av avdelningens ledamöter sådant skriftligen hos ordföranden begära.

Mom. 3. Kallelse till sammanträde skall av ordföranden skriftligen utfärdas och såvitt möjligt är, upptaga de ärenden, som till överläggning förekomma, samt, därest icke något ärende fordrar skyndsammare handläggning, senast dagen förut delgivas samtliga ledamöter och suppleanter.

§ 8.

Äro vid sammanträde ej samtliga ledamöter närvarande, är drätselkammaren samfälld likväl beslutför, då tre ledamöter från vardera avdelningen eller suppleanter för dem äro tillstädes, samt avdelning, då tre ledamöter eller suppleanter för dem äro tillstädes, dock att i fråga om beslut rörande tjänstemans entledigande skall iakttagas, vad därom är stadgat i gällande allmänna anställningsbestämmelser för befattningshavare i stadens tjänst.

§ 9.

Vid val av ordförande och vice ordförande sker omröst-

ning med slutna sedlar, och lotten skiljer emellan dem, som erhållit lika antal röster. I övrigt verkställes omröstning öppet och blir den mening gällande, varom de flesta ledamöterna förena sig. Äro rösterna på vardera sidan lika, gälle den mening, ordföranden biträder.

§ 10.

Vid drätselkammarens och dess avdelningars sammanträden föres protokoll, vari, jämte anteckning om tillstädesvarande ledamöter och suppleanter, upptages varje förekommande ärende och det däruti fattade beslut.

Önskar någon, att skälen för hans särskilda mening skola åtfölja protokollet, bör han sin mening, skriftligen avfattad, avlämna senast vid protokollets justering för att detsamma bifogas.

Protokoll skall justeras antingen vid näst därpåföljande sammanträde eller ock, om så beslutas, av ordföranden och den eller de ledamöter, som därtill utses; och skall anteckning om justerandet göras å protokollet.

§ 11.

Från drätselkammaren och dess avdelningar utgående skrivelser skola, försedda med vederbörande tjänstemans kontrasignation, å drätselkammarens eller avdelningens vägnar undertecknas av vederbörande ordförande eller vice ordförande eller, om dessa äro hindrade, av två bland övriga ledamöter. På enahanda sätt undertecknas köpehandlingar samt hyres- och arrendekontrakt, under det att rättegångsfullmakter och avhandlingar av större vikt, såsom låneavtal och dylikt, skola underskrivas av drätselkammarens samtliga ledamöter.

§ 12.

Till drätselkammarens eller någon dess avdelning inkommande handlingar skola i gemensamt diarium antecknas. För varje i diariet upptaget ärende skall antecknas dagen, då ärendet inkommit, och då detsamma blivit i drätselkammaren eller

Suppleant är berättigad att deltaga i överläggning men ej i beslut, där han ej inträtt i ledamots ställe.

De förhållanden, som enligt gällande författningar utestänga från valbarhet till stadsfullmäktig eller berättiga till avsägelse från sådan befattning, gälla även i fråga om ledamot eller suppleant i drätselkammaren. Hinder möter ej att till ledamot eller suppleant i drätselkammaren utse sådana i 29 § 2 mom. av Kungl. förordningen om kommunalstyrelse i stad den 21 mars 1862 omförmälda ämbets- och tjänstemän, vilka icke äro vid stadens drätsel anställda och för sin befattning redovisningsskyldiga.

§ 4.

Mom. 1. Samfällda drätselkammaren handhar stadens penningväsen och därmed sammanhängande ärenden, uppbär stadens inkomster i skatter, arrenden, hyror och avgifter, som ej av annan stadsmyndighet uppbäras, verkställer behörigen beslutade utbetalningar, tillser att alla till drätselkammaren inflytande och icke för löpande utgifter behövliga medel göras räntebärande, ombesörjer å stadens vägnar de allmänna uppdrag, som med stadens drätsel äga gemenskap och icke åt andra stadsmyndigheter eller enskilda anförtros, övar inseende över stadens auktionsverk, omhänderhar stadens fonder, vårdar de handlingar, som avse drätselkammarens förvaltning, bevakar att staden tillgodonjuter sina rättigheter och fullgör sina förbindelser samt handlägger sådana från magistraten, stadsfullmäktige eller annan myndighet remitterade ärenden, vilka icke till särskild avdelning hänskjutits.

Mom. 2. Första avdelningen förvaltar stadens fastigheter och lösegendom, dock ej de byggnader och den lösegendom, som avses för de i mom. 3 upptagna verk, handlägger ärenden rörande stadens mätningsarbeten, jordar, planteringar, kanaler, kajer, broar, badhus, saluhall, stadsvåg och ångkök, samt omhänderhar förvaltningen av stadens hamn i Åhus med vad därtill hör.

Mom. 3. Andra avdelningen förvaltar stadens vattenverk, gasverk, elektricitetsverk och pumpverket vid Nosaby—Ham-

tio år upplåta staden tillhörig fastighet eller ingå överenskommelse, som medför ändring i de rättigheter, staden till sådan fastighet äger;

inköpa fast egendom;

verkställa byggnadsarbeten och andra företag av större omfattning, såframt ej kostnaden därför kan bestridas med därtill bestämt anslag;

upptaga lån, som icke kan med löpande årets inkomster återgäldas; och

verkställa avskrivning ur räkenskaperna av någon stadens fordran.

§ 2.

För uppkommen skada eller förlust för staden genom någon drätselkammarens åtgärd vid handhavande och redovisning av uppbörd, förvaltning eller annat uppdrag, som av kammaren omhänderhaves, äro ledamöterna gemensamt ansvariga; dock vare ledamot, som i ett ärendes slutliga avgörande icke deltagit eller som senast vid protokollets justering mot beslutet låtit anteckna reservation, från ansvarighet för samma beslut fri.

KAP. 2.

Organisation.

§ 3.

Drätselkammaren utövar sin verksamhet dels samfälld dels å två avdelningar.

Drätselkammaren utgöres av tio ledamöter med sex suppleanter, av vilka fem ledamöter och tre suppleanter tillhöra vardera avdelningen.

Ledamöter och suppleanter i drätselkammaren väljas för två kalenderår i sänder.

Avgår ledamot eller suppleant under den för honom bestämda tjänstgöringstiden eller inträffar därunder sådana förhållanden, som göra honom obehörig att i kammaren kvarsitta, anställes, efter anmälan därom av drätselkammaren, fyllnadsval för den tid, som för den avgångne återstått.

vederbörande avdelning handlagt, den åtgärd, vartill ärendet föranlett, samt uppgift om dagen, då ärendet avgjorts.

§ 13.

Drätselkammarens värdehandlingar skola förvaras i brandfritt valv eller kassaskåp under tre olika lås, till vilka samfällda drätselkammarens ordförande, samfällda drätselkammarens vice ordförande samt drätseldirektören skola hava var sin nyckel; och skola nycklarna, i händelse av förfall för någon av ovannämnda personer, överlämnas: ordförandens till vice ordföranden å första avdelningen, vice ordförandens till vice ordföranden å andra avdelningen samt drätseldirektörens till dennes suppleant.

KAP. 3.

Tjänstemän.

§ 14.

Drätselkammarens avdelningar tillsätta var för sig medelst förordnande antingen tillsvidare eller med viss uppsägningstid de för avdelningarnas arbete nödiga tjänstemän och äga för dessa utfärda erforderliga instruktioner. Avser anställningen tjänstgöring hos samfällda drätselkammaren, beslutar samfällda drätselkammaren härom. Tjänstemän, för vilka instruktion antages av stadsfullmäktige, tillsättas av stadsfullmäktige.

Rätt att entlediga tjänstemän tillkommer den avdelning, som tillsatt honom, eller drätselkammaren samfälld, därest samfällda drätselkammaren tillsatt honom.

Ifråga om tjänstemans skiljande från tjänsten gäller i övrigt, vad därom är stadgat i gällande allmänna anställningsbestämmelser för stadens befattningshavare.

Av tjänsteman eller biträde, som har medel om hand, skall för vad honom i tjänsten anförtros ställas av drätselkammaren godkänd borgen, garantiförsäkring eller annan säkerhet till det belopp, som av kammaren bestämmes.

Övergångsstadgande.

Detta reglemente träder i kraft den 1 i månaden efter den, under vilken reglementet blivit av länsstyrelsen fastställt.

REGLEMENTE

för

Drätselkammaren i Kristianstad.

KAP. 1.

Allmänna stadganden.

§ 1.

Mom. 1. Kristianstads stads drätselkammare förvaltar stadens fasta och lösa egendom ävensom dess penningväsen, uppbär stadens inkomster och verkställer behörigen beslutade utbetalningar samt ombesörjer de allmänna uppdrag i övrigt för stadens räkning, som enligt gällande förordning om kommunalstyrelse i stad och detta reglemente höra till drätselkammarens befattning, allt i den mån sagda angelägenheter icke tillkomma andra särskilda styrelser, nämnder, kommittéer eller personer.

Därjämte har drätselkammaren att efter anmodan av stadsfullmäktige eller magistraten verkställa utredning eller avgiva yttranden uti till dess verksamhetsområde hörande ärenden.

Drätselkammaren är berättigad att från stadens övriga myndigheter och styrelser infordra liksom ock förpliktad att på deras begäran meddela alla för ärendens handläggning nödiga upplysningar.

Drätselkammaren äger att själv eller genom ombud å stadens vägnar tala och svara i alla de fall, då sådant icke på grund av särskilda föreskrifter tillkommer annan.

Vad i överensstämmelse med allmänna stadgan eller detta reglemente av drätselkammaren åtgöres är för staden bindande.

Mom. 2. Utan stadsfullmäktiges bifall må drätselkammaren icke:

avhända, förpanta eller med nyttjanderätt på längre tid än

REGLEMENTE

för

Drätselkammaren i Kristianstad

Antaget av Stadsfullmäktige den 6 april 1926.

Fastställt av Länsstyrelsen den 7 maj 1926.

KRISTIANSTAD 1926
KRISTIANSTADS BOKTRYCKERI AKTIEBOLAG

Avskrift:

Utdrag ur protokollet, hållet hos stadsfullmäktige i Kristianstad vid sammanträde å rådhuset den 7 december 1938.

§ 26.

Företogs val av fem ledamöter och tre suppleanter i drätselkammaren för en tid av två år efter dem, som vid innevarande års slut voro i tur att därur avgå: och utsågos därvid medelst acklamation till ledamöter revisionssekreteraren E. Lilienberg, slöjdläraren H. B. Hansson, grosshandlaren Bror Holmqvist, handlanden Ossian Lindgren och stationskarlen Nils Olsson samt till suppleanter civilingenjören Ivar Hjort, fabrikören Nils Rosberg och handlanden Hugo Håkanson.

Som ovan

Vid protokollet:

Nils Kamph

Rätt avskrivet betygar

Ex officio:

Valmsiöholm

B:1. A.

N:r 17.

Till Stadsfullmäktige i Kristianstad.

För utbekommande av de till "Nedre Helgeåns vattenregleringsföretag av år 1936" av staten anvisade medel erfordras, bland annat, att kontrakt upprättas mellan företaget och Kungl. Lantbruksstyrelsen angående företagets utförande samt att säkerhet tecknas för kontraktets fullgörande.

Styrelsen för företaget har hos drätselkammaren hemställt, att denna säkerhet måtte tecknas av Kristianstads stad, som är en av sökandena till företaget.

Drätselkammaren meddelar, att kostnaderna för företagets utförande äro beräknade till c:a 1.200.000 kronor. Till utförandet har 1939 års lagtima riksdag anvisat ett reservationsanslag å 400.000 kronor, varjämte Kungl. Maj:t genom beslut den 26 januari 1940 från Statens avdikningsanslag beviljat statsbidrag å 368.100 kronor utan återbetalningsskyldighet.

Styrelsen för företaget har beträffande arbetets utförande godkänt kontrakt med vederbörande entreprenör och denne kommer att lämna bankgaranti.

Drätselkammaren har vid åtskilliga sammanträden, därvid förhandlingar förts med representanter för företagets styrelse, ingående dryftat förevarande spörsmål, och anser sig drätselkammaren kunna föreslå fullmäktige att icke undandraga sig ett tillmötesgående av styrelsens ifrågavarande hemställan. Emellertid anser drätselkammaren det vara bekvämast för staden, om ytterligare två sakägare i företaget ställde sig såsom stadens medborgensmän, och erbjudande i dylikt hänseende har givits av godsägaren Gilbert Kennedy, Råbelöv, och v. konsuln G. Laveson här i staden.

På grund av vad drätselkammaren sålunda anfört får drätselkammaren hemställa att Ni måtte besluta,

att, enär ifrågavarande borgen icke ligger inom stadens fria lånerätt, till Kungl. Maj:t avlåta underdånig framställning om rätt att teckna stadens borgen å ovannämnda kontrakt

N:r 16.

Till Stadsfullmäktige i Kristianstad.

Undertecknade Maskinskötare vid härvarande Elektricitetsverk får härmed vördsamt anhålla om uppflyttning till högre lönegrupp. För denna vår begäran må anföras följande: vårt arbete är både krävande och ansvarsfullt, får vikariera för maskinisterna vid sjukdom och semester samt tages i anspråk vid alla tider dag och natt helg som söcken året om.

På grund av ovan anförda synpunkter och då maskinskötaretjänsten är betydligt sämre ställt i löneavseende än vad förhållandet är i städer av motsvarande storlek (t. ex. Trelleborg, där maskinskötares begynnelselön är 3075: — kr.)

Med stöd av ovan anförts få vi härmed vördsamt hemställa om bifall till denna vår framställning.

Kristianstad den 23 februari 1940.

Gustav Dahlin.
Maskinskötare.

H. Albrechtsson.
Maskinskötare.

mellan Nedre Helgeåns regleringsföretag av år 1936 och Kungl. Lantbruksstyrelsen,

samt att bemyndiga drätselkammaren att, därest Kungl. Maj:t lämnar det begärda medgivandet, tillsammans med ovannämnda sakägare teckna stadens borgen å kontraktet.

Kristianstad den 27 februari 1940.

På drätselkammarens vägnar:

ERIK LILIENBERG.

John Sjöholm.

N:r 18.

VALUTSKOTTETS FÖRSLAG TILL VAL AV:

en ledamot i luftskyddsnämnden efter därur avgångne majoren Erik Sjöholm.

Stadsarkitekten Robert Larsson.

Kristianstad den 26 februari 1940.

På valutskottets vägnar:

H. REGNÉR.

Nils Kamph.

Utdrag ur protokollet, hållet hos stadsfullmäktige i Kristianstad vid sammanträde å rådhuset den 6 mars 1940.

§ 17.

Från drätselkammaren hade ankommit denna skrivelse:

"Till etc. Bil. A.

Fullmäktige biföllo drätselkammarens i ärendet gjorda hemställan.

Denna § förklarades vara justerad genast.

Som ovan

Vid protokollet:

Uppläst den 11 mars 1940; betygar

Ex officio:

Utdrag ur protokoll, hållet vid sammanträde med styrelsen för Nedre Helgeåns regleringsföretag av år 1936 den 3 februari 1940.

Närvarande: herrar Johan Nilsson, G. Kennedy, Martin Olsson, Hugo Håkansson, greve Ebbe Hamilton, Torsten Nilsson, Knut Olsson, Håkan Månsson Och N. E. Erwe, samt på anmodan lantbruksingenjören L. Holmström.

---

§ 12.

Att underteckna kontrakten med staten och med entreprenadfirman åtog sig på styrelsens begäran dess ordförande landshöfding Joh. Nilsson.

§ 13.

Att jämte ordföranden justera dagens protokoll utsågos herrar Kennedy och Martin Olsson.

Kristianstad den 3 februari 1940.

Lennart Holmström

Justeras:

Joh. Nilsson

Gilbert Kennedy Martin Olsson

Rätt utdraget betygar ex officio

Avskrift:

Utdrag ur protokollet, hållet hos stadsfullmäktige i Kristianstad vid sammanträde å rådhuset den 13 december 1939.

§ 36.

Företogs val av en ledamot i drätselkammaren för tiden intill 1940 års utgång efter ur kammaren avgångne grosshandlaren B.Holmqvist; och utsågs därtill medelst acklamation drätseldirektören Hugo Håkanson.

Som ovan

Vid protokollet:
Nils Kamph

Utdrag ur protokollet, hållet hos stadsfullmäktige i Kristianstad vid sammanträde å rådhuset den 13 december 1939.

§ 37.

Sedan fullmäktige på sätt under § 36 här ovan i protokollet närmare utvisade utsett drätseldirektören Hugo Håkanson, vilken vore suppleant i drätselkammaren för tiden intill 1940 års utgång, till ledamot av kammaren; så företogs nu val av annan suppleant i Håkansons ställe för avsedd tid; och utsågs därtill medelst acklamation järnhandlaren Hjalmar Hansén.

Som ovan

Vid protokollet:
Nils Kamph

Rätt avskrivet betygar

Ex officio:

DIARIE Nr 19166
K. LANTBRUKSSTYRELSEN
30 OKT. 1940

Utdrag ur protokoll, hållet vid sammanträde med styrelsen för Nedre Helgeåns regleringsföretag av år 1936 den 3 februari 1940.

---

§ 10.

Det uppdrogs åt ordföranden landshöfding Nilsson samt drätseldirektören Hugo Håkansson att å arbetsstyrelsens vägnar underteckna för lyftande av statsmedel erforderliga rekvisitionshandlingar.

---

§13

Att jämte ordföranden justera dagens protokoll utsågos herrar Kennedy och Martin Olsson.

Kristianstad den3 feb. 1940.

Lennart Holmström

Justeras: Johan Nilsson Gilbert Kennedy Martin Olsson

Vidimeras:

Johan Håkansson

D. N:r 7975/42

P. M.

för utbetalande av statsunderstöd.

Företag: Nedre Helgeåns regleringsföretag av år 1936 i Fjälkestads m.fl. socknar av

Kristianstads län

Arb. plan: 26/1 40

Kontrakt: 18/405

Fullbordas: utgången av år 1944

Statsbidrag: 368.190 samt ett reservationsanslag av 400.000 kr.

~~Lån:~~

Beräkn. kostnad: 1.238.400

Verkst. utbet. d. 18/4 40 m.fl. av statsbidrag: 300.000 av reservationsanslaget kr.

~~av lån:~~ kr.

Utfört arbete enligt st. lbring L. Holmström den 13/ 4 1942

266.836.98 ~~kr. c:a~~ %.

Ordf. i arb. styrelsen } f. landshövd. Johan Nilsson, Kristianstad.

~~Ende-intressent~~ }

Rekv. bifogad

Utbetalas av statsbidrag 100'000 kr.

~~av lån~~ kr.

Stockholm den 17/ 4 1942

11. 1939. 1000.

STATENS REPRODUKTIONSANSTALT
248239

200
40

DIARIE N:r 7975
K. LANTBRUKSSTYRELSEN
15 APR. 1942

Bevis

över verkställd besiktning av torrläggningsföretag.

Företagets namn: Nedre Helgeåns regleringsföretag av år 1936.

inom Fjälkestads m.fl. socknar av Kristianstads län.

Planen fastställd den 26 januari 1940.

Reservationsanslag, beviljat av 1939 års lagtima riksdag, 400.000 kronor.

Bidrag från statens avdikningsanslag 368.190 kronor.

Kontrakt om företagets utförande antaget.

Fastställd arbetstid till den 31 december 1944.

Ordförande i företagets styrelse: f. landshöfdingen Johan Nilsson, Kristianstad.

Vid av mig företagen besiktning har befunnits, att allt muddringsarbete ovanför Helgesjöns (Hammarssjöns) utlopp är utfört enligt plan.

Av företagets räkenskaper framgår, att följande summor äro för företagets räkning utbetalade:

Till entreprenören för verkställda arbeten	229.220:- kr.
" övriga kostnader	37.616:92 "
Summa	266.836:92 "

Under närmaste halvåret beräknas utbetalningarna för verkställda schaktningar komma att uppgå till minst 40.000 kronor pr månad. Jag tillstyrker därför att av reservationsanslaget, som förfaller med innevarande finansårs utgång, återstoden, 100.000 kr., måtte utanordnas. Kristianstad den 13 april 1942.

Ivar Svensson

statens lantbruksingenjör.



Utdrag ur protokoll, hållet vid sammanträde med styrelsen för Nedre Helgeåns regleringsföretag av år 1936 den 3 februari 1940.

- - - -

P. M.

D. N:r
14770/41

för utbetalande av statsunderstöd.

Företag: "Nedre Helgeåns regleringsföretag av år 1936" i Fjälkestads, Nosaby, Gustaf Adolfs, Rinkaby, Åhus, Vittskövle, Everöds, Köpinge, Norra Åsums, Skepparslövs, Önnestads och Färlövs socknar av

Kristianstads län

Arb. plan: 26/5 39

Kontrakt: 18/4 40

Fullbordas: 1944

Statsbidrag: 400.000

Lån:

Beräkn. kostnad:

Verkst. utbet. d. 18/4 o. 15/11 40 av statsbidrag: 200.000 kr.

av lån: kr.

Utfört arbete enligt Holmström den / 19

kr. = c:a %.

Ordf. i arb. styrelsen } f. Landshövdingen Johan Nilsson,
~~Ende intressent~~ } Kristianstad

Rekv. bifogad

Utbetalas av statsbidrag 100.000 kr.

av lån kr.

Stockholm den 2 / 9 19 41

11. 1939. 1000.

STATENS REPRODUKTIONSANSTALT
248239

DIARIE N:r 14770
K. LANTBRUKSSTYRELSEN
22 AUG. 1941

Utdrag ur protokoll, hållet vid sammanträde med styrelsen för Nedre Helgeåns regleringsföretag av år 1936 den 3 februari 1940.

---

§ 10

Det uppdrogs åt ordföranden landshöfding Nilsson samt drätselsdirektören Hugo Håkansson att å arbetsstyrelsens vägnar underteckna för lyftandet av statsmedel erforderliga rekvisitionshandlingar.

Kristianstad den 3 februari 1940.

Lennart Holmström

Justeras: Johan Nilsson Gilbert Kennedy Martin Olsson.

Vidimeras.

Lennart Holmström

Reservationsanslaget IX H 17.

P. M.

D. N:r
19166/40

för utbetalande av statsunderstöd.

Företag: "Nedre Helgeåns regleringsföretag av år 1936" i Fjälkestads, Nosaby, Gustaf Adolfs, Rinkaby, Åhus, Vittskövle, Everöds, Köpinge, Norra Åsums, Skepparslövs, Önnestads och Färlövs socknar av

Kristianstads län

Arb. plan: 26/5 1939

Kontrakt: 18/4 1940

Fullbordas: utgången av år 1944

Statsbidrag: 26/5 39 400.000 kronor reservationsanslag IX H 17
24/1 40 " 368.190 " tilläggsanslag IX H 15

Lån: -

Beräkn. kostnad: 1280.000 kr

Verkst. utbet. d. 18/4 1940

av statsbidrag: 100.000 kr. av H 17

av lån: kr.

Utfört arbete enligt st.lantbr.ing. L.Holmström den 24/10 1940

74.200 kr. = c:a 6 %.

Holmström lämnar uträkning av utbetalningar hittills uppgående till 28 % av beräknade kostnader.

Ordf. i arb. styrelsen } f. Landshövdingen Johan Nilsson,
~~Ende intressent~~ } Kristianstad.

Rekv. bifogad

Utbetalas av statsbidrag H 17 100.000 kr.

~~av lån~~ kr.

Stockholm den 15/11 1940

11. 1939. 1000.

STATENS REPRODUKTIONSANSTALT
248239

P. M.

D. N:r 24468/42, 1452/43

för utbetalande av statsunderstöd.

Företag: Nedre Helgeåns regleringsföretag av år 1936 i Fjälkestads m.fl. socknar av

Kristianstads län

Arb. plan: 26/1 40

Kontrakt: 18/4 40

Fullbordas: 31/12 44

Statsbidrag: 368.190

Lån: -

Beräkn. kostnad: 1.238.400

Verkst. utbet. d. 18/4 m.fl. av statsbidrag: ~~1.000.000~~ kr.

av lån: - kr.

Utfört arbete enligt st. lbring L. Holmström den 30 / 11 1942

367:695kr. = c:a %.

uel tillstyrkande av Ubring Holmström

Ordf. i arb. styrelsen } F. Landshövdingen Johan Nilsson, Kristianstad

~~Ende intressent~~ }

Rekv. bifogad

Utbetalas av statsbidrag 130.000 kr.

av lån kr.

Stockholm den 19 / 1 1943

11. 1939. 1000.

STATENS REPRODUKTIONSANSTALT
246239

D. N:r 20110/43

P. M.

för utbetalande av statsunderstöd.

Företag: Nedre Helgeåns regleringsföretag av år 1936 i Fjälkestads m.fl. socknar av

KRISTIANSTADS LÄN

Arb. plan: 26/1 40

Kontrakt: 18/4 40

Fullbordas: utgången av år 1944

Statsbidrag: 368.190

Lån: -

Beräkn. kostnad: 1.238.400

Verkst. utbet. d. 19/1 43 av statsbidrag: 130.000 kr.

av lån: - kr.

Utfört arbete enligt st. lbring L. Holmström den 16 /10 1943

kr. = c:a %.

Ordf. i arb. styrelsen f. landshövdingen Johan Nilsson, Kristianstad.

~~Endo-intressent~~ -

Rekv. bifogad

Utbetalas av statsbidrag 100.000 kr.

av lån - kr.

Stockholm den 26 /10 1943

9. 1941. 1 000.

STATENS REPRODUKTIONSANSTALT
214141

200
40

20110

DIARIE Nr
K. LANTBRUKSSTYRELSEN
22 OKT. 1943

Bevis

över verkställd besiktning av torrläggningsföretag.

Företagets namn: Nedre Helgeåns regleringsföretag av år 1936 inom Fjälkestads m.fl. socknar av Kristianstads län.

Planen fastställd den 26 januari 1940 med ändring däri fastställd den 23 oktober 1941.

Reservationsanslag, beviljat av 1939 års lagtima riksdag, 400.000 kronor.

Bidrag från statens avdikningsanslag 368.190 kronor.

Kontrakt om företagets utförande antaget.

Fastställd arbetstid till den 31 december 1944.

Ordförande i företagets styrelse: f. landshöfdingen Johan Nilsson, Kristianstad.

Vid av mig företagen besiktning har befunnits, att muddringsarbetena sedan den 30 november 1942 och under innevarande år fortgått i Helgeån nedom Helgesjöns (Hammarssjöns) utlopp intill -3.0 meters planet och nu nått fram till sektion 550, belägen omkring två km söder om Köpingeåns utlopp i Helgeån.

Av företagets räkenskaper framgår, att intill den 5 oktober 1943 följande summor utbetalats för företaget:

till entreprenören för utfört arbete	442.457	kronor
" övriga kostnader	51.778	"
Summa	494.235	"

Enär av utbekomna statsmedel - hela reservationsanslaget 400.000 kronor, av avdikningsanslaget 130.000 kronor - endast innestår 35.765 kronor, vilket torde åtgå till gäldandet av entreprenörens arbetsprestation intill november månads utgång, får jag tillstyrka, att av avdikningsanslaget utanordnas ytterligare 100.000 kronor, vilken summa torde räcka för arbetets bedrivande under ett halvår framåt. Kristianstad den 16 oktober 1943.

Sigurd Tornström

lantbruksingenjör.

20110

DIARIE N:r
K. LANTBRUKSSTYRELSEN
22 OKT. 1943

Utdrag ur protokoll, hållet vid sammanträde med styrelsen för Nedre Helgeåns regleringsföretag av år 1936 den 3 februari 1940.

Närvarande: Herrar Johan Nilsson, G. Kennedy, Martin Olsson, Hugo Håkansson, greve Ebbe Hamilton, Torsten Nilsson, Knut Olsson, Håkan Månsson och N. E. Erwe, samt på anmodan lantbruksingenjören L. Holmström.

- - - -

P. M.

D. N:r 21211

för utbetalande av statsunderstöd.

Företag: Nedre Helgeåns regleringsföretag av år 1936 i Fjälkestads m.fl. sknar av

KRISTIANSTADS LÄN

Arb. plan: 26/1 40

Kontrakt: 18/4 40

Fullbordas: utgången av år 1944

Statsbidrag: 368.190

Lån: -

Beräkn. kostnad: 1.238.400:-

Verkst. utbet. d. ~~18/4 40~~ 19/1 43 m.fl. av statsbidrag: 230.000 kr.

av lån: - kr.

Utfört arbete enligt st. lbring L. Holmström den 16 / 10 19 44

625:558 kr. = c:a %.

a lbring Holmström kön Anv 14/10 44 D:r 21211/44

Ordf. i arb. styrelsen } f. Landshövdingen Johan Nilsson, Kristianstad

~~Ende-intressent~~ }

Rekv. bifogad

Utbetalas av statsbidrag 100 000 kr.

av lån kr.

Stockholm den 24/ 10m 444

9. 1941. 1 000.

STATENS REPRODUKTIONSANSTALT
214141

Utdrag ur protokoll, hållet vid sammanträde med styrelsen för Nedre Helgeåns regleringsföretag av år 1936 den 3 februari 1940.

Närvarande: Herrar Johan Nilsson, G. Kennedy, Martin Olsson, Hugo Håkansson, greve Ebbe Hamilton, Torsten Nilsson, Knut Olsson, Håkan Månsson och N. E. Erwe, samt på anmodan lantbruksingenjören Lennart Holmström.

- - - -

P. M.

D. N:r

för utbetalande av statsunderstöd.

Företag: Nedre Helgeåns regleringsföretag av år 1936 i Fjälkestads m.fl. socknar,

KRISTIANSTADS LÄN

Arb. plan: (28 februari 1946)

Kontrakt: 27 juni 1946

Fullbordas: 1 september 1947 förlängning medgives till 1 september 1948

Statsbidrag: 368.190 kronor beviljat 26 januari 1940

Lån: 237.040 kronor beviljat 28 februari 1946

Beräkn. kostnad: 1.280.000 kronor

Verkst. utbet. d. av statsbidrag: 330.000 kr.

av lån: 120.000 kr.

Utfört arbete enligt den / 19

kr. = c:a %.

0.91 · 368'190 = 335'000
330'000
5'000

0.91 · 237'040 = 215'000
120'000
95'000

Ordf. i arb. styrelsen | Landshövding Johan Nilsson, KRISTIANSTAD.

Ende intressent |

Rekv. bifogad

Utbetalas av statsbidrag 5'000 kr.

av lån 95'000 kr.

335000/368'190

215/237

Stockholm den 2/3 1948

K. Lantbruksstyrelsens formulär K 106.

12. 1946. 1000.

STATENS REPRODUKTIONSANSTALT
571448

200/46

28025

K. LANTBRUKSSTYRELSEN
14 NOV 1947

Till Kungl. Lantbruksstyrelsen.

Bifogande lantbruksingenjör L. Holmströms besiktningsbevis anhåller jag vördsamt om utanordnandet av 100.000 kronor av de statsmedel, som jämlikt beviset beviljats till utförandet av Nedre Helgeåns regleringsföretag av år 1936.

Protokollsutdrag rörande befogenhet att lyfta statsmedel samt rekvisitionsblanketter bifogas. Kristianstad den 10 november 1947.

L. Holmström

Vilka [illegible] på [illegible] vad [illegible]
i vilken [illegible] [illegible] [illegible]
[illegible] [illegible] [illegible] [illegible]

Till

Lantbruksingenjören Lennart Holmström,

Dalen,

H ö ö r .

Broder!

Nedre Helgeåns balansräkning med Kungl.Lantbruksstyrelsen har följande utseende

		beviljat	utbetalat	innestående
22/4 39	reservationsanslaget	400.000	400.000	-
26/1 40	statens avdikn.anslag	368.190	330.000	38.190
28/2 46	statens avdikn.l.fond	237.040	120.000	117.040

Den 14 november 1947 inkomna rekvisitioner å ytterligare 100.000 kr., således anspråk på intill c:a 95 procent av sammanlagda bidrag-och lånebeloppen. En så hög utbetalning skulle med ordförandens och arbetsledarens eminent goda anseende ha varit tänkbar, om full förvissning rått, att det kontrakterade arbetet i sin helhet bleve utfört. Nu veta vi emellertid, att en högst betydande nedskärning av arbetsplanens omfattning vidtagits, med följd att statsunderstöden författningsenligt skola minskas i motsvarande grad. Där finnes ingen marginal för ytterligare utbetalning, snarare torde det väl föreligga brist att täcka.

Företagets styrelse har hos Kungl.Maj:t hemställt, att ändringen i arbetsplanen icke skulle medföra minskning av statsunderstöden, d.v.s.

med andra ord om ytterligare statsunderstöd. Jag hade tidigare den optimistiska tron, att beslut i ärendet skulle falla tämligen snart och möjliggöra utbetalningen. Den tanken har jag emellertid fått släppa. Först i dagarna har Lantbruksstyrelsens tillstyrkande utlåtande expedierats. Från Kungl.Maj:t torde ärendet sedan gå ut på remiss och därefter förmodligen föranleda proposition till Riksdagen.

Att med statsmedel diskontera en förhoppning om anslag, törs jag mig icke på, inte byråchefen heller. Företagets styrelse torde säkerligen utan större svårighet kunna förskaffa sig enskild kredit så länge. I avvaktan på Kungl. Maj:ts slutliga avgörande ser jag mig icke i stånd att göra något i saken. Stockholm den 19 december 1947.

Din tillgivne

Albert Smith

(157/30 298/39 200/40) 200/46 Gothr. 6-70

FÖREDRAGET
DEN 6 MAJ 1949
I
LANTBRUKSSTYRELSEN

DIARIE Nr 015011
K. LANTBRUKSSTYRELSEN
2 9 DEC. 1948

R A P P O R T

angående verkställd avsyning av Nedre Helgeåns regleringsföretag 1936 inom Fjälkestad, Nosaby m.fl. socknar av Kristianstads län.

Avsyningen beordrad av Kungl. Lantbruksstyrelsen enligt skrivelse till undertecknad Westling den 7 maj 1948.

Avsyningen verkställd den 1 och 2 september 1948, varvid i avsyningen även deltogo f. lantbruksingeniören L. Holmström och förste assisten And. B. Andersson, vilka tidigare kontrollerat vid företaget pågående arbeten.

Följande kartor och handlingar voro tillgängliga vid avsyningen.

1. Två böcker handlingar innehållande protokoll, utlåtande och längder från syneförrättningen samt följande kartor och ritningar:
   översiktskarta (generalstabsblad),
   plankartor i fyra blad,
   profilritning i 1 blad (pl.2),
   ritning över åtgärder i Helgeåns mynning (pl.3) och
   sektionsritningar i 34 blad, varvid beträffande kartor och ritningar dessa utgjordes av ozalidkopior, på vilka voro påstämplade, att de inkommit till Kungl. Lantbruksstyrelsen den 14/12 1939 och tillhörde D.N:r 24341. (Betänkande med utredning rörande statsunderstödet till företaget har jag ej bekommit).

2. Söderbygdens vattendomstols dom den 3 juli 1939 av vilken inhämtas ....." att för ifrågavarande företag följande skall gälla:
   A. I och för företaget skola utföras av synemännen i dess utlåtande närmare angivna arbeten eller således väsentligen de arbeten, som finnas angivna i Aktiebolaget Vattenbyggnadsbyråns utlåtande av den 27 april 1933 (se vattendomstolens protokoll för den 28 juni 1937) och som i detta utlåtande betecknats såsom alternativ II, med de tillägg och förtydliganden, som gjorts i synemännens utlåtande och i den till detta utlåtande hörande bilagan nummer 64. Dessutom skall det åligga delägarna i regleringsföretaget att i enlighet med vad ovan anförts i detta utlåtande dels låta uppmuddra en ränna från Helgeån till pumpstationen för Hedentorps invallningsföretag av år 1921, vilken ränna därefter skall genom regleringsföretagets försorg vederbörligen underhållas, och dels att låta verkställa med hänsyn till det sänkta vattenståndet er-

förderlig ombyggnad av sugrören vid Torsebro vattenkraftsanläggning, vilket arbete skall vara utfört senast inom ett år efter det för företaget erforderliga muddringsarbeten blivit påbörjade, skolande det, sedan denna ombyggnad blivit på vederbörligt sätt utförd, åligga vattenkraftsanläggningens ägare att själv svara för erforderligt underhåll".

3. Söderbygdens vattendomstols dom den 16 juni 1941 av vilken inhämtas ..... "Vattendomstolen prövar förty lagligt medgiva regleringsföretaget att i stället för att upprensa båda ågrenarna vid Flötö (Kavrö) till tidigare föreskrivna dimensioner upprensa den högra ågrenen till den för sträckan Hammarsjön-Köpingeåns inflöde eljest gällande normalsektionen, nämligen till en bottenbredd av 17.0 meter och bottenhöjden -4.5 meter (= 4.5 meter under nollplanet) med släntlutning 1:3, ävensom den vänstra ågrenen till ett djup av -1.5 meter (= 1.5 meter under nollplanet) med en bottenbredd av 8.0 meter och släntlutningen 1:3.

Vid det ställe, där allmänna vägen Åhus-Norra Åsum korsar högra ågrenen, skall till skydd för bron en bottenförstärkning anordnas bestående av ett 0.5 meter tjockt lager av grovt grus och stenskärv eller makadam. Förstärkningen skall utföras i själva broläget och sträcka sig omkring 15 meter uppströms och lika långt nedströms därom. Den förträngning, som orsakas av bropelarna och den nyssnämnda bottenförstärkningen, skall icke medföra skyldighet att utföra muddringar i större omfattning än vad normalsektionen anger".

4. Kungl. Maj:ts resolution den 21 augusti 1942 angående avlysning av allmänna farleden i Helgeå mellan åns nuvarande huvudfåra vid Härnestad kanals västra ändpunkter och Åhus av vilken inhämtas ..... "Kungl. Maj:t förordnar, att farleden i Helgeå skall i ovan angiven omfattning vara avlyst för allmän trafik under förutsättning, att farleden Kristianstad-Östersjön genom Yngsjösjön och Gropahålet anordnas och vidmakthålles i sådant skick, att densamma kan befaras av mindre farkoster utan mast eller med fällbar mast".

5. Protokoll hållet hos Kungl. Lantbruksstyrelsen den 12 april 1944 av vilket inhämtas, att Kungl. Lantbruksstyrelsen medgivit att muddringen genom Yngsjö sjö finge förläggas till den högra åfåran och alltså ej i den riktning rakt genom sjön, som för-

slaget angåve.

6. Söderbygdens vattendomstols dom den 16 juli 1946 av vilken inhämtas att "Vattendomstolen finner under nedan angivna villkor ur allmän eller enskild synpunkt hinder mot den begärda jämkningen icke föreligga och prövar därför lagligt medgiva regleringsföretaget att de föreskrivna muddringsarbetena å sträckan Hammarsjön-Yngsjö landsvägsbro över den högra ågrenen vid Flötö må - med bibehållande av tidigare föreskriven släntlutning 1:3 - utföras, i stället för med tidigare bestämda dimensioner, till en bottenhöjd av -3.0 meter (= 3 meter under nollplanet) ävensom med en bottenbredd å sträckan Hammarsjön - Köpingeåns inflöde av 26 meter samt å sträckan mellan Köpingeåns inflöde och Yngsjö landsvägsbro av 30 meter".

Vid av undertecknad sålunda verkställd avsyning av företaget har befunnits, för så vitt vid avsyningen kunnat iakttagas att muddringarna mellan Torsebro och landsvägsbron vid Yngsjö eller sträckorna

1. pkt 222 - Araslövssjön och genom denna - järnvägsbroarna vid ön Blackan,
2. genom Hammarsjön - pkt 19100 - pkt 500 - pkt 550 väster om Flötön,
3. öster om Flötön sträckan pkt 502 - pkt 410 samt
4. pkt 597 - 615 (landsvägsbron vid Yngsjö) voro utförda i nära anslutning till det sålunda slutligt fastställda förslaget,

att ränna fram till Hedentorps invallningsföretag 1921 var utförd och att erforderlig ombyggnad av sugrören vid Torsebro kraftstation utförts, som framgår av vidfogade avskrift av en skrivelse härom till f. lantbruksingeniören L. Holmström.

Beträffande landsvägsbron vid Kavrö i sektion 519 hade Söderbygdens vattendomstol i sitt utslag den 16 juni 1941 föreskrivit viss bottenförstärkning vid bron. Någon förstärkning av botten var emellertid ej utförd, enär dylik ej ansetts erforderlig på grund av att bottenlinjen här höjts 1.5 meter genom ett senare utslag av nämnda vattendomstol.

I kanalen från Åhus och till Hernestad eller sträckan 0-94 i förslaget voro några arbeten ej utförda. Enligt kostnadsförslaget synes tämligen betydliga arbeten skola utföras här. Av Kungl. Maj:ts

resolution den 21 augusti 1942, enligt vilken sträckan avlysts som allmän farled, framgår ej, att de arbeten, som skola utföras här, avförts ur förslaget. Ej heller har någon annan handling företetts för mig, enligt vilken de skola utgå ur arbetsplanen.

Beträffande slutligen sandfångarna vid havet d.v.s. vid Yngsjö voro dessa under utförande men å annat sätt, än 1936 års förslag utvisar. Ändringsförslaget liksom befogenheten att utföra arbetena enligt detta har ej företetts för mig. Med avseende å avsyningen av sandfångarna vill jag anföra, att detta bör verkställas av tjänsteman hos Kungl. Väg- och Vattenbyggnadsstyrelsen.

Kristianstad den 23 december 1948.

Nils Westling.

statens lantbruksingeniör.

STATENS LANTBRUKSINGENJÖR

Avskrift.

Malmö den 2.12.1943.

Nedre Helgeåns Regleringsföretag
Statens Lantbruksingenjör
Herr Lennart Holmström
Kristianstad

Härmed hava vi äran meddela att ombyggnaden av sugrören i Torsebro kraftverk slutförts.

Arbetet påbörjades i september förra året. Sedan ett av sugrören färdigställts, måste arbetet avbrytas på grund av ökad vattenföring i Helgeån. Återstående arbeten hava utförts under sommaren och hösten i år.

Vi hava velat underrättaEder om ovanstående därför, att det enligt Vattendomstolens utslag åligger Regleringsföretaget att utföra arbetet och vi enligt överenskommelse utfört det för Eder räkning. Verkställandet av utslagets bestämmelser i denna del är härmed godkänt av oss.

Högaktningsfullt

Sydsvenska kraftaktiebolaget

Jonte HultKrantz

Karl Ljunggren

Vidimeras:

Lennart Holmström

200/40

DIARIE Nr 11321
K. LANTBRUKSSTYRELSEN
28 APR. 1948

FÖREDRAGET
DEN 6 MAJ 1949
I
LANTBRUKSSTYRELSEN

Till Kungl. Lantbruksstyrelsen.

Sedan Kungl. Styrelsen innevarande år utanordnat 100.000 kronor av till Nedre Helgeåns regleringsföretag av år 1936 beviljade statsmedel, nämligen 5.000 kronor av statsanslaget och 95.000 kronor av statslånet, innestår alltså fortfarande av anslaget 33.190 kronor och av lånet 22.040 kronor. Till företaget har beviljats av reservationsanslaget till byggandet av mindre hamnar och farleder 108.000 kronor vartill kommer Yngsjö fiskares kontanta utlägg för samma ändamål, 12.000 kronor, tillsammans 120.000 kronor, vilka medel beräknas komma företaget till handa i maj månad detta år. För arbetets ostörda fortgång intill dess får företagets styrelse med hänvisning till besiktningsbeviset av den 7 november 1947 vördsamt hemställa, att ovan angivna statsmedel, tillsammans 55.230 kronor, måtte ställas till regleringsföretagets förfogande.

Stockholm den 26 april 1948.

Ordförande i företagets styrelse.

158/30 . 298/39 . 200/40 . 200/46.

LANTBRUKSINGENJÖREN
I
KRISTIANSTADS LÄN
KRISTIANSTAD

FÖREDRAGET
DEN 6 MAJ 1949
I
LANTBRUKSSTYRELSEN

Kristianstad den 21 februari 1949.

LANTBRUKSSTYRELSEN
22 FEB 1949
DIARIE Nr
SAK Nr

Till Kungl. Lantbruksstyrelsen.

Ang.Nedre Helgeåns regleringsf.1936.

I skrivelse till mig den 10 dennes från byråchefen Hägglund, till vilken skrivelse var fogad viss P.M.dagtecknad den 31 januari d.å. av förste byråingeniör Smith, har Kungl. Lantbruksstyrelsen uttalat vissa önskningar beträffande kopierandet av profil- och detaljritningar till ovannämnda företag. Med anledning härav får jag vördsamt meddela, att,för så vitt mig är bekant, utfördes beräkningarna och upprättades förslaget till Nedre Helgeåns regleringsföretag 1936 med profil- och sektionsritningar av A.B.Vattenbyggnadsbyrån, Stockholm. F.lantbruksingeniören Holmström ombestyrde utförandet av vissa kartor, varjämte han handlade syneförrättningen.

Hos drätselkammaren härstädes, som är aktförvarare vid företaget,förvaras kartor och handlingar rörande företaget. Beträffande profilritningen har jag ej sett någon annan än en blåkopia inbunden i ett häfte handlingar påstämplade: "D.Nr 24341. Inkom till Kgl. Lantbruksstyr:n den 14/12 1939". Troligen har denna blåkopia alltså legat till grund för förslagets granskning, när statsunderstöd beviljades till företaget. Hos drätselkammaren förvaras också 34 st. ritningar med sektioner över avloppen, vilka ritningar äro försedda med samma påstämpling, varför även dessa ritningar troligen använts vid förslagets granskning.

Jag får härmed vördsamt översända

dels ett exemplar av förutnämnda profilritning och

dels " " " " 34 st. ritningar med sektioner,

sedan jag å samtliga infört, att de överensstämma med ritningarna till D.Nr 24341 år 1939. Samtliga dessa ritningar utgöras av ljuskopior. Erfordras oundgängligen för förvaring i Kgl. Lantbruksstyrelsens arkiv ritningar å väv, blir det de nu översända ritningarna, som få kopieras. Eventuellt torde Kgl.Lantbruksstyrelsen dock för detta ändamål kunna låna de ritningar (troligen å väv el. motsvarande), som böra finnas hos Vattenbyggnadsbyrån, i och för ritningarnas kopiering på Statens reproduktionsanstalt.

Beträffande uttrycket i avsyningsrapporten "för så vitt vid avsyningen kunnat iakttagas" kan detta utbytas mot "i nära anslutning till", vilket senare uttryck ju av Kgl.Lantbruksstyrelsen brukar godtagas i avsyningsintyg. Det av mig använda uttrycket är avsett att innebära ungefär detsamma som det senare uttrycket och innebär alltså ej, att företaget skulle vara behäftat med något av mig känt fel, som ej kunnat iakttagas vid avsyningen men som skulle kunna iakttagas vid annat tillfälle.

Kristianstad som ovan.

Klas Westling

158/30, 298/39, 200/40, 200/46.

Övriga handlingar hos myndigheten

FÖREDRAGET
DEN 6 MAJ 1949
I
LANTBRUKSSTYRELSEN

LANTBRUKSSTYRELSEN
14 FEB. 1949
DIARIE Nr J 978
SAK Nr

Till Kungl. Lantbruksstyrelsen.

Sedan Kungl. Styrelsen år 1948 utanordnat 100.000 kronor av till "Nedre Helgeåns regleringsföretag av år 1936" beviljade statsmedel, nämligen 5.000 kronor av statsanslaget och 95.000 kronor av statslånet, innestår alltså fortfarande av anslaget 33.190 kronor och av lånet 22.040 kronor. Till företaget har beviljats av reservationsanslaget till byggande av mindre hamnar och farleder 108.000 kronor var till kommer Yngsjö fiskares kontanta utlägg för samma ändamål, 12.000 kronor. Av dessa senare medel innestår hos Kungl. Väg- och vattenbyggnadsstyrelsen 34.000 kronor.

Hos myndigheterna innestående medel alltså	89.230:- kronor
I bank innestående	6.785:- "
Fordringar (delvis osäkra)	18.000:- "
Summa	114:015:- "

På begäran har A.-B. Kasper Höglund, som allt ifrån början haft regleringsarbetenas utförande om hand, beräknat kostnaderna för slutförande av återstående arbeten, uteslutande avseende de s.k. sandfångarna vid Helgeåns utlopp i Östersjön, till 172.375:32 kronor

Härtill kommer ersättningar för vid företagets utförande uppkommande skador utmed ån, hittills beräknade till	10.000:- "
Summa	182.375:32 "

Skillnaden mellan slutliga kostnaderna och tillgängliga medel uppgår alltså till 182.375:32 - 114.015 = 68.360:32 kronor. Enär fordringarna å 18.000 kronor äro osäkra och innan arbetet slutförts ytterligare kostnader komma att uppstå i form av arvoden för kontroll och avsyning, skadeståndsanspråk m.m. torde den slut-

liga skillnaden komma att belöpa på 80.000 kronor.

Vid av statens lantbruksingenjör Klas Westling verkställd avsyning av arbetssträckan Torsebro-Yngsjö landsvägsbro har befunnits, vilket framgår av det avsyningsbevis, som av honom tillställts Kungl. Lantbruksstyrelsen, att regleringsarbetet å denna sträcka utförts i full överensstämmelse med av vederbörande myndigheter slutligen fastställt förslag.

I anledning härav får jag å styrelsens för företaget vägnar vördsamt anhålla dels att till företaget snarast möjligt måtte utanordnas innestående från statens avdikningsanslag och statens avdikningslånefond beviljade medel, tillsammans 55.230 kronor, dels att Kungl.Styrelsen av tillgängliga s.k. dyrtidsmedel* ville till företaget bevilja ett anslag av 80.000 kronor i och för täckandet av den förlust, som de alltjämt stigande arbets- och materialpriserna åsamkat regleringsföretaget.

Kristianstad den 12 februari 1949.

Ordförande i regleringsföretagets styrelse.

---

*förbi [illegible]

Nedre Helgeåns regleringsföretag år 1936.

P. M.

angående lantbruksingenjören Westlings avsyningsrapport den 23 december 1948.

1. I vad mån uttrycket "för så vitt vid avsyningen kunnat iakttagas" innebär reservation synes böra närmare klarläggas av avsyningsförrättaren.

2. Sidan 3, nederst, anföres att i kanalen från Åhus till Hernestad inga arbeten blivit utförda.

Det synes icke råda tvivel om, att ifrågavarande arbeten, som omfattar muddring av 25.000 m^3 dy och av 8.100 m^3 lera och sand/eller sammanlagt 33.100 m^3, innefattas såväl i synemännens utlåtande som i den av Kungl. Maj:t fastställda arbetsplanen, och att kostnaden härför inberäknats i den kostnad, vartill statsbidrag och statslån beviljats.

Någon uteslutning ur arbetsplanen av arbetena i Åhus - Hernestads kanal har icke medgivits av Lantbrukssty relsen och ej heller av Vattendomstolen, vilket under hand kontrollerats av vattenrättsingenjören P.E. Svensson.

Hinder för företagets godkännande och även för utbetalande av ytterligare någon del av innestående statsbidrag och lån föreligger, intill dess detta arbete blivit utfört eller företaget blivit därifrån i vederbörlig ordning befriat.

3. Profil- och detaljritningar saknas för Lantbrukssty relsens arkiv. Av lantbruksingenjören Westling per telefon lämnat erbjudande att för arkivets del ombesörja kopiering å kal-

kerväv av tillgängliga ozalidkopior av profil- och detaljritningarna synes böra antagas och utföras på företagets bekostnad.

Stockholm den 31 januari 1949.



Avskrift.

D.nr 11321/48.

Till

Lantbruksingenjören K. Westling,

K r i s t i a n s t a d.

Nedre Helgeåns balansräkning med Kungl. Lantbruksstyrelsen har följande utseende.

	dag	beviljat	utbetalat	innestående
Från reservationsanslag	22/4-39	400.000	400.000	-
• statens avdikningsanslag	26/1-40	368.190	333.000	33.190
• statens avdikningslånefond	20/2-46	237.040	215.000	22.040

I skrivelse till Lantbruksstyrelsen den 26 april 1948 har ordföranden i företagets styrelse f.d. landshövdingen Johan Nilsson under hänvisning till ett av lantbruksingenjören L. Holmström den 7 november 1947 utfärdat besiktningsbevis anhållit om utbekommande av innestående bidrags- och lånebelopp, sammanlagt 55.230 kronor.

I Holmströms ovannämnda besiktningsbevis anföres: "Vid av mig företagen besiktning har befunnits, att samtliga föreskrivna arbeten mellan Torsebro och Ingsjö landsvägsbro fullbordats samt att arbetet med sandfångarna vid Helgeåns utlopp i Vetterjön pågår."

För utbetalande av innestående bidrags- och lånebelopp finner sig Lantbruksstyrelsen förhindrad begära hvilken, att vid av Eder verkställd avveckling företaget i den omfattning det mellan Lantbruksstyrelsen och företagets styrelse avtalade kontraktet avser blivit utfört i överensstämmelse med den fastställda arbetsplanen med sikte i vederbörlig ordning meddelade föreskrifter.

Lantbruksstyrelsen förordnar Eder härmed att, så snart sig han, verkställa ifrågavarande avvecklingsförrättning och införa förrättningen i Eder förrättningsliggare.

Stockholm den 7 maj 1940.

På Kungl. Lantbruksstyrelsens vägnar

Martin Högglund.

Bestyrkes å tjänstens vägnar:
I Kungl. Lantbruksstyrelsen
Bertil Andersson

28025

K. LANTBRUKSSTYRELSEN
14 NOV 1947

Bevis

över verkställd besiktning av torrläggningsföretag.

Företagets namn: Nedre Helgeåns regleringsföretag av år 1936 inom Fjälkestads m. fl. socknar av Kristianstads län.

Planen fastställd den 26 januari 1940 med ändringar däri fastställda den 23 oktober 1941, den 12 april 1944, den 16 juli 1946 samt den 17 mars 1947.

Reservationsanslag, beviljat av 1939 års lagtima riksdag, 400.000 kronor.

Bidrag från statens avdikningsanslag 368.190 kronor.

Lån från statens avdikningslånefond 237.040 kronor.

Kontrakt om företagets utförande antaget.

Fastställd arbetstid till den 31 december 1944.

Förlängd arbetstid till den 31 december 1947 beviljad.

Ansökan om förlängd arbetstid till den 31 december 1948 ingiven till Söderbygdens vattendomstol.

Ordförande i företagets styrelse: f. landshöfdingen Johan Nilsson, Kristianstad.

Vid av mig företagen besiktning har befunnits, att samtliga föreskrivna arbeten mellan Torsebro och Yngsjö landsvägsbro fullbordats samt att arbetet med sandfångarna vid Helgeåns utlopp i Östersjön pågår.

Av företagets räkenskaper framgår, att intill den 1 november 1947 följande summor utbetalats för företaget:

till entreprenören	858.954	kronor
till övriga kostnader	106.074	"
Summa	965.028	"

Av beviljade statsmedel hava hittills uppburits:

hela reservationsanslaget	400.000	kronor
av statens avdikningsanslag	330.000	"
av statens avdikningslånefond	120.000	"
Summa	850.000	"

Innestående statsmedel alltså:

av avdikningsanslaget	38.190	kronor
av avdikningslånet	117.040	"
Summa	155.230	"

Jag får vördsamt tillstyrka utanordnandet av ytterligare

100.000 kronor av innestående statsmedel, vilken summa torde erfordras för likvidering av entreprenörens fordran för utförda arbeten under återstoden av innevarande år.

Höör den 7 november 1947.

Hennart Rodenström

f.d. statens lantbruksingenjör, arbetskontrollant.

FÖREDRAGET
DEN 6 MAJ 1949
I
LANTBRUKSSTYRELSEN

Till Kungl. Lantbruksstyrelsen.

I anledning av skrivelse den 10 mars 1949 rörande anhållan från Nedre Helgeåns regleringsföretag av år 1936 om utanordning av statsmedel får jag vördsamt anföra följande.

I och för lantbruksingenjör Klas Westlings avsyning av muddringsarbetena i Helgeån uppgav jag för honom samtliga de ändringar i arbetsplan, som under arbetets utförande fastställts. Bland handlingar, som tillställts honom, var jämväl en avskrift av Kungl. Maj:ts resolution den 21 augusti 1942 rörande avlysning för allmän trafik å sträckan Härnestads kanal - Åhus, vilken resolution jag i avskrift bifogar denna skrivelse. Enligt Vattenbyggnadsbyråns ursprungliga förslag till reglering av Helgeån skulle i denna farled uppmuddras 30.000 m^3 dy, sand och lera för en i entreprenadsumman ingående kostnad av 35.000 kronor. Då Kungl. Lantbruksstyrelsen förmenar att som villkor för underlåtenhet från företagets sida att verkställa ifrågavarande uppmuddring skulle erfordras vattendomstols hörande och medgivande, kan företagets styrelse ej biträda denna uppfattning. Det vid laga syneförrättning fattade beslutet om uppränsning av Härnestad - Åhus leden grundade sig på ett av Kungl. Maj:ts närvarande ombud därom framställt yrkande att farleden såsom befintlig om och ej mera använd för sitt ursprungliga ändamål dock icke finge utsättas för risk att uppgrundas genom åtgärder från regleringsföretagets sida. Sedan Kungl. Maj:t resolverat farledens avlysning torde jämväl ovannämnda anspråk på regleringsföretaget bortfalla. Vid avlysandet av farleden har Kungl. Maj:t fästat det villkoret, att regleringsföretaget anordnar och vidmakthåller farled Kristianstad - Östersjön genom Yngsjösjön och Gropahålet i sådant skick, att mindre farkoster utan mast eller med fällbar mast kunna befara densamma. Detta villkor är, vilket framgår av

lantbruksingenjör Westlings avsyningsintyg, av regleringsföretaget uppfyllt. Vad Kungl. Maj:t sålunda bestämt torde ej behöva stadfästas av vattendomstol.

De 35.000 kronor, som skulle utgöra vinsten för företaget genom slopandet av arbetet i farleden, torde ingå i de 1.157.420 kronor, som regleringsarbetet från början beräknats kosta, och utgöra alltså 0.03024 % av denna kostnad.

rätt: 3.024 %

Höör den 21 mars 1949.

Lennart Holmström

Avskrift.

LANTBRUKSSTYRELSEN
23 MRS 1943
DIARIE Nr
SAK Nr

Kungl. Maj:ts resolution, given Stockholms slott den 21 augusti 1942, å nedan omförmälda ansökning.

Med utlåtande den 19 juni 1942 har väg- och vattenbyggnadsstyrelsen överlämnat till Kungl. Maj:t ställda ansökningar, däri dels vägstyrelsen i Villands vägdistrikt, dels och Nedre Helgeåns regleringsföretag av år 1936 på anförda skäl anhållit om avlysning av allmänna farleden i Helgeå mellan åns nuvarande huvudfåra vid Härnestads kanals västra ändpunkt och Åhus.

I ärendet hava utlåtanden avgivits av länsstyrelsen i Kristianstads län den 8 juli 1942, av kommerskollegium den 18 juli 1942 och av kammarkollegiet, efter lotsstyrelsens hörande, den 12 augusti 1942.

K u n g l. M a j:t förordnar, att farleden i Helgeå skall i ovan angiven omfattning vara avlyst för allmän trafik under förutsättning, att farled Kristianstad - Östersjön genom Yngsjösjön och Gropahålet anordnas och vidmakthålles i sådant skick, att densamma kan befaras av mindre farkoster utan mast eller med fällbar mast.

Detta länder vederbörande till efterrättelse.

Sigill.

Under Hans Maj:ts
Vår allernådigste Konungs och Herres frånvaro
Dess tillförordnade regering:

P. Albin Hansson — A. Pehrsson-Bramstorp
Per Edvin Sköld — Thorwald Bergquist
Carl Uggla

Rätt avskrivet intyga:

N. O. Rahne — S. Samuelsson

Vidimeras:

Lantbruksingenjören K. Westling,

K r i s t i a n s t a d .

Broder!

Enligt vad jag försport kommer i påsk styrelsen för Nedre Helgeåns regleringsföretag av år 1936 att sammanträda i Kristianstad för att besluta hos Lantbruksstyrelsen ansöka om slopande av arbetena i Åhus - Hernestad kanal, anskaffande av erforderliga likvida medel m.m. och antar jag att Du då anmodas närvara.

Efter beslut om sagda ändring i arbetsplanen med därav föranledd minskning av beviljade statsbidrag och lån, synes hinder icke möta för utbetalande av företagets återstående tillgodohavande.

.//. Rekvisitionsblanketter biläggas, under anhållan att Du ville överlämna dem till vederbörande.

Stockholm den 8 april 1949.

Vännen

Albert Smith.

Genomslagskopia.

Till

Lantbruksingenjören K. Westling,

K r i s t i a n s t a d.

Angående Nedre Helgeåns regleringsföretag år 1936.

Ingenjör Smith, som har ansvaret för utbetalningar av bidrag och lån samt tillsynen av att akterna inkomma i vederbörlig ordning till jordförbättringsbyråns arkiv, har utfärdat vidfogad P.M. rörande rubricerade företag och får ./. jag härmed översända densamma.

Samtidigt vill jag i anledning av vårt senaste telefonsamtal meddela, att jag icke har haft kontakt med vattenbyggnadsbyrån. Kontakten bör upptagas av Edet eller företagets ombudsman så snart som möjligt, varefter Styrelsen väntar besked, huru frågan rörande konceptritningarna kan lösas.

Stockholm den 10 februari 1949.

I tjänsten

M.H.

DIARIE Nr 25339
K. LANTBRUKSSTYRELSEN
2 OKT. 1946

Till Kungl. Lantbruksstyrelsen.

3 h bem

I anledning av remiss den 20 september 1946 rörande av Söderbygdens Vattendomstol medgiven jämkning av arbetsplanen för Nedre Helgeåns regleringsföretag av år 1936 får jag vördsamt anföra följande.

Enligt den fastställda kostnadsberäkningen utgör muddrings och ränsningskostnaderna 950.000 kronor för en muddringsmassa av 1.364.000 kbm. Muddringspriset är alltså beräknat till 0,70 kronor pr kbm.

Genom höjning av bottenläget å sträckan Hammarsjöns utlopp till Yngsjö landsvägsbro minskas muddringsmassan med 383.100 kbm eller kostnaden med runt 268.100 kronor efter ett à pris av 0,70 kr. = 28,22 % av den beräknade kostnaden 950.000 kronor.

Vid beräkning av anslag och lån har Kungl. Lantbruksstyrelsen utgått från den jordbruksbåtnad, som fastställts av Söderbygdens Vattendomstol, eller 736.380 kronor.

Av hela den beräknade kostnaden 1.300.000 kronor utgör muddringskostnaden 950.000 kronor 73,08 %. På jordbrukets båtnaden belöper alltså av muddringskostnaderna 73,08 % av 736.380 kronor = 538.146 kronor. Besparingen utgör enligt ovan 28,22 % därav = 151.865 kronor, som alltså är den summa, varmed av Kgl. Lantbruksstyrelsen beviljade anslag och lån skulle minskas vid godkännande av ändringsförslaget.

Av de sålunda beviljade statsmedlen utgör

anslaget	368.190 kronor	eller 60,83 %	minskning =	92.379 kronor,
lånet	237.040 "	" 39,17 %	" =	59.486 "
Summa	605.230 Kronor	100,00 %	minskning =	151.865 kronor.

Företagets verkliga kostnader kunna nu tillnärmelsevis beräknas sålunda:

Muddrings och ränsningskostnader, utbetalda	693.088:25 kronor
Skyddsarmar vid Helgeåns utlopp, beräknade	400.000:- "
Synekostnader, utbetalda	8.499:34 "
Vattendomstolsavgift, utbetald	1.196:41 "
Jordersättningar, utredningar, arbetskontroll, styrelsens omkostnader, för oförutsedda fall m.m., beräknade	250.000:- "
Summa	1.352.784:- kronor.

Härifrån avgår:

Bidrag från sydkraft (netto, vid ombyggnad)	19.600:- "
" " Invallningar	21.040:- "
" " riksdagen	400.000:- "
Summa	440.640:- kronor.

Av dessa summor är bidraget från Sydkraft beroende av huruvida bolaget vid eventuell ombyggnad av kraftverket vid Torsebro vill tillgodogöra sig möjligheterna till förbättrad avrinning, vilket icke torde vara fallet, varför denna inkomstpost bör föras bland osäkra fordringar.

För företaget tillgängliga medel äro f.n. alltså att räkna

Båtnadsvärdet	736.380:- kronor
Riksdagsanslaget	400.000:- "
Bidraget från invallningarna	21.040:- "
Summa	1.157.420:- kronor.

Det har ställts i utsikt att av kostnaderna för skyddsarmarna statsverket möjligen skulle bidraga med omkring hälften i den händelse skyddsarmarna utformades till inseglingsränna för innanför liggande fiskläge, varom utredning försiggår. I annat fall måste överskjutande kostnad gå ut över sökandena till fö-

retaget.

På grund av de ökade kostnader, som kriget medfört, måste en minskning av beviljade statsmedel i sammanhang med godkännandet från Kgl. Styrelsens sida av ändringen i arbetsplan medföra en underdånig hemställan om lika stor ökning av statsunderstödet, något som företagets styrelse hyst förhoppning om att kunna undvika.

Remitterade 4 häften handlingar återgå.

Kristianstad den 30 september 1946.

Lennart Holmström

LENNART HOLMSTRÖM
STATENS LANTBRUKSINGENJÖR
KRISTIANSTAD

DIARIE Nr 12572
K. LANTBRUKSSTYRELSEN
2 MAJ 1946

Utdrag ur protokoll, hållet vid sammanträde med styrelsen för Nedre Helgeåns regleringsföretag av år 1936 den 3 feb. 1940.

Närvarande: herrar Johan Nilsson, G. Kennedy, Martin Olsson, Hugo Håkansson, greve Ebbe Hamilton, Torsten Nilsson, Knut Olsson, Håkan Månsson och N.E.Erwe, samt på anmodan lantbruksingenjören L. Holmström,

---

§ 10.

Det uppdrogs åt ordföranden landshöfding Nilsson samt drätselsdirektören Hugo Håkansson att å arbetsstyrelsens vägnar underteckna för lyftandet av statsmedel erforderliga rekvisitionshandlingar.

Kristianstad den 3 feb. 1940.

Lennart Holmström

Justeras:

Joh. Nilsson Gilbert Kennedy Martin Olsson

Vidimeras:

Lennart Holmström

~~1949 den 23 augusti.~~

200/46 Lwc
198/39 Ldbl.

Lantbruksingenjören Klas Westling,

K r i s t i a n s t a d.

Sedan numera i Lantbruksstyrelsens arkiv finnes 1 exemplar av varje ritning tillhörande Nedre Helgeåns regleringsföretag, återgå senast översända 6 st. vävkopior och 1 kopia å kartong, allt avseende plankartan.

Stockholm den 19 augusti 1949.

På Kungl. Lantbruksstyrelsens vägnar

Albert Smith

200/46

LANTBRUKSSTYRELSEN
13 AUG. 1949
DIARIE Nr
SAK Nr

Till Kungl. Lantbruksstyrelsen.

Härmed får jag vördsamt för Kungl. Lantbruksstyrelsens arkiv översända kopia av plankartor till Helgeåns regleringsföretag av år 1936. Kopia av profil- och sektionsritningar har jag tidigare insänt till Kungl. Lantbruksstyrelsen, varför Kungl. Lantbruksstyrelsens exemplar av kartor och ritningar till förslaget nu bör vara fullständigt.

De ändringar i arbetsplanen, som medgivits efter dennas fastställelse, äro ej antecknade, varken å de nu översända plankartorna eller de tidigare översända profil- och sektionsritningarna. Jag får därför anhålla, att anteckning härom göres i Kungl. Lantbruksstyrelsen. Likaså får jag anhålla, att påteckning om förslagets fastställelse verkställes i Kungl. Lantbruksstyrelsen, enär någon påteckning härom ej är gjort å de kartor, vilka varit tillgängliga för mig.

Kristianstad den 12 augusti 1949.

Olof Westling

statens lantbruksingenjör.

anteckn. å kort.

7/10

Sebau ausdra i Lleia athro pleserus / ewyllys ac ewyllys
wirion ~~ewyllys~~ pobol Llydaw nodweddiadol, ategu mae
ewaidd 6 o ddarllenwyr mi / bobol i Lydaw, ac ewyllys
blaenllaw.

209
1/0

DIARIE N:r 7215
K. LANTBRUKSSTYRELSEN
15 APR. 1940

1619

Bevis

över vekställd besiktning av torrläggningsföretag.

Företagets namn: Nedre Helgeåns regleringsföretag av år 1936 inom Fjälkestads m. fl. socknar i Kristianstads län.

Planen fastställd den 26 januari 1940.

Reservationsanslag, beviljat av 1939 års lagtima riksdag, 400000 kronor.

Bidrag från statens avdikningsanslag 368190 kronor.

Kontrakt om företagets utförande antaget av sökandena.

Fastställd arbetstid till den 31 december 1944.

Ordförande i företagets styrelse: f. landshöfdingen Johan Nilsson, Kristianstad.

Vid av mig företagen besiktning har befunnits, att företaget är under utförande.

Av företagets räkenskaper framgår, att följande summor äro för företagets räkning utbetalda eller förfallna till utbetalning:

Synekostnader	8499:34	kronor
Vattendomstolsavgift	1196:34	"
A. B. Vattenbyggnadsbyrån för arbeten under år 1939	4198:10	"
Entreprenören, förskott enligt kontrakt	9225:-	"
Hittilsvarande administrationskostnader och räntor m.m. omkring	2000:-	"
Summa	25118:85	kronor.

Enär arbetskostnaderna för innevarande år beräknas uppgå till omkring 80000 kronor och förutom ovan angivna förskotterade 25118:85 kronor större utbetalningar till entreprenören äro förestående, får jag tillstyrka, att de för innevarande år till uttagning av reservationsanslaget medgivna 100000 kronorna måtte utanordnas till företagets styrelse. Kristianstad den 13 april 1940.

Statens lantbruksingenjör.

DIARIE Nr 21211
K. LANTBRUKSSTYRELSEN
19 OKT. 1944

Bevis

över verkställd besiktning av torrläggningsföretag.

Företagets namn: Nedre Helgeåns regleringsföretag av år 1936 inom Fjälkestads m.fl. socknar av Kristianstads län.

Planen fastställd den 26 januari 1940 med ändringar däri fastställda den 23 oktober 1941 och den 12 april 1944.

Reservationsanslag, beviljat av 1939 års lagtima riksdag, 400.000 kronor.

Bidrag från statens avdikningsanslag 368.190 kronor.

Kontrakt om företagets utförande antaget.

Fastställd arbetstid till den 31 december 1944.

Ansökan om förlängd arbetstid ingiven till Söderbygdens vattendomstol den 9 juni 1944.

Ordförande i företagets styrelse: f. landshöfdingen Joh. Nilsson, Kristianstad.

Vid av mig företagen besiktning har befunnits, att sedan den 16 oktober 1943 muddringsarbeten fortgått i Helgeån mellan sektion 550, belägen omkring två km söder om Köpingeåns utlopp i Helgeån, och Yngsjö landsvägsbro intill - 3 metersplanet.

Av företagets räkenskaper framgår, att intill den 1 oktober 1944 följande summor utbetalats för företaget:

till entreprenören	571.482 kronor
till övriga kostnader	54.076 "
Summa	625.558 "

Enär av utbekomna statsmedel - hela reservationsanslaget 400.000 kronor och av avdikningsanslaget 230.000 kronor - endast innestår 4.442 kronor samt entreprenören har att inom utgången av november månad utbekomma för utfört arbete omkring 60.000 kronor, får jag vördsamt tillstyrka, att av avdikningsanslaget måtte utanordnas ytterligare 100.000 kronor, vilken summa torde räcka för arbetets bedrivande intilldess framställning om lån från statens avdikningslånefond hunnit ingivas och av vederbörande myndighet behandlas. Kristianstad den 14 oktober 1944.

Lennart Lommerin

f.d. lantbruksingenjör, arbetskontrollant.

DIARIE Nr 24468
K. LANTBRUKSSTYRELSEN
2 DEC. 1942

Bevis

över verkställd besiktning av torrläggningsföretag.

Företagets namn: Nedre Helgeåns regleringsföretag av år 1936 inom Fjälkinge m.fl. socknar av Kristianstads län.

Planen fastställd den 26 januari 1940 med ändring däri fastställd den 23 oktober 1941.

Reservationsanslag, beviljat av 1939 års lagtima riksdag, 400.000 kronor.

Bidrag från statens avdikningsanslag 368.190 kronor.

Kontrakt om företagets utförande antaget.

Fastställd arbetstid till den 31 december 1944.

Ordförande i företagets styrelse: f. landshöfdingen Johan Nilsson, Kristianstad.

Vid av mig företagen besiktning har befunnits, att allt muddringsarbete ovanför Helgesjöns (Hammarssjöns) utlopp är utfört enligt plan samt att muddringsarbetena under innevarande år pågått mellan denna sjö och Köpingeåns utlopp intill ett djup av i allmänhet tre meter under O planet (= Östersjöns medelvattenstånd).

Av företagets räkenskaper framgår, att följande summor äro för företagets räkning utbetalade:

Till entreprenören för utfört arbete	328.900 kronor.
" övriga omkostnader	38.795 "
Summa	367.695 "

Enär av bekomna statsmedel endast innestår vad som erfordras till gäldande av entreprenörens räkning i december månad får jag tillstyrka, att av avdikningsanslaget utbetales 130.000 kronor, vilken summa torde räcka för arbetets bedrivande under ett halvår framåt. Kristianstad den 30 november 1942.

Lennart Holmström

Lennart Holmström.
statens lantbruksingenjör.

200/40 298/39

DIARIE Nr 19166
K. LANTBRUKSSTYRELSEN
30 OKT. 1940

B E V I S

över verkställd besiktning av torrläggningsföretag.

Företagets namn: Nedre Helgeåns regleringsföretag av år 1936
Inom Fjälkestads m. fl. socknar av Kristianstads län.
Planen fastställd den 26 januari 1940.
Reservationsanslag, beviljat av 1939 års lagtima riksdag, 400.000 kronor. ×)
Bidrag från statens avdikningsanslag 368.190 kronor.
Kontrakt om företagets utförande antaget.
Fastställd arbetstid till den 31 december 1944.
Ordförande i företagets styrelse: f. landshöfdingen Johan Nilsson, Kristianstad.

Vid av mig företagen besiktning har befunnits, att allt muddringsarbete genom och ovanför Araslövssjön är utfört enligt fastställd arbetsplan.

Av företagets räkenskaper framgår, att följande summor äro för företagets räkning utbetalda:

Enligt bevis av den 13 april 1940	25.118:85	kronor
Ytterligare administrationskostnader och räntor	2.421:15	"
Till entreprenören för verkställda arbeten	46.660:-	"
Summa	74.200:-	kronor.

Arbetet pågår nu vid Araslövssjöns utlopp och torde inom detta år till entreprenören ytterligare komma att utbetalas omkring 40.000 kronor. Enär arbetet bedrives med fart får jag tillstyrka en ytterligare utbetalning av beviljade statsmedel med 100.000 kronor. Kristianstad de 24 oktober 1940.

Gunnar Lövenström
statens lantbruksingenjör.

Revisor avst.
IX 44 17

STAMPEL KR. EN KRONA KR. STAMPEL

×) Ses anmärkt till Kgl. Maj:ts nådiga åtgärd enl. skrivelse 15/11 40 vid Kammarkollegii underdåniga utlåtande med förslag. Revisor

DIARIE N:r 14770
K. LANTBRUKSSTYRELSEN
22 AUG. 1941

298 . 200
39 1 70

Bevis

över verkställd besiktning av torrläggningsföretag.

Företagets namn: Nedre Helgeåns regleringsföretag av år 1936 inom Fjälkestads m.fl. socknar av Kristianstads län.

Planen fastställd den 26 januari 1940.

Reservationsanslag, beviljat av 1939 års lagtima riksdag, 400.000 kronor.

Bidrag från statens avdikningsanslag 368.190 kronor.

Kontrakt om företagets utförande antaget.

Fastställd arbetstid till den 31 december 1944.

Ordförande i företagets styrelse: f. landshöfdingen Johan Nilsson, Kristianstad.

Vid av mig företagen besiktning har befunnits, att allt muddringsarbete ovanför Helge sjöns (Hammarssjöns) utlopp är utfört enligt plan.

Av företagets räkenskaper framgår, att följande summor äro för företagets räkning utbetalade:

Till entreprenören för verkställda arbeten	105.450:- kronor
" övriga kostnader	21.168:02 "
Enligt beslut av företagets styrelse och på grund av nu verkställd uppmätning skall under denna månad till entreprenören utbetalas ytterligare	55.000:- "
Summa utbetalningar till den 1 sept. 1941	181.618:02

Under närmaste halvåret beräknas utbetalningarna för verkställda schaktningar komma att uppgå till minst 25.000 kronor pr månad. Jag tillstyrker därför , att till företaget måtte utanordnas ytterligare 150.000 kronor utöver redan lyftade 200.000 kronor. Kristianstad den 20 augusti 1941.

Sven Adolfsson

statens lantbruksingenjör.

STAMPEL KR

Lånat fr
den
Lbrstr

42

SÖDERHBY
1 JUL. 1936
VATTENDOMSTOL

L 42★6948

DIARIE Nr 11802
K. LANTBRUKSSTYRELSEN
13 JUL 1936

Kungl. Lantbruksstyrelsens arkiv

12 1/2 39 Bil. 63.

Nedre Helgeåns regleringsföretag

av år 1936 Alt. II a

Härdeförteckning, ägobeskrivning och värderingslängd

Alt. II a

512 vid.

1.

Areal								Nuvarande värde			Blivande värde			Förbättringsvärde		
Åker		Äng och odlingsmark		Annan duglig mark		Impediment och högl. mark		pr har	pr ägofigur		pr har	pr ägofigur		pr har	pr ägofigur	
Har	ar	Har	ar	Har	ar	Har	ar	Kr.	Kr.	öre	Kr.	Kr.	öre	Kr.	Kr.	öre
7		8		9		10		11	12		13	14		15	16	

Helgeån

Alternativ II a

Hemmanstal	Registernummer	Littera å kartan	Socken, by och hemman	Delägares namn, hemvist m. m. samt ägobeskrivning	Ägofigurens nummer	
1	2	3	4	5	6	
			Villands Näsäd Fjällnäs nebenn			
1/8	1[2]		Torsåker	Knut Svensk Olsson		
				aug.	1a	1.00
				"	1b	1.17
				"	2	1.25
				"	3	1.20
				"	4	1.10
				"	5a	0.60
				"	5b	0.70
				"	6a	0.55
				"	6b	0.92
				"	6c	1.15
				"	7	0.75
				Summa		
5/48	2[2]		Do	Brus		
				"		
				aug.	8	1.35
				"	9a	1.-
				"	9b	0.80
				"	10	0.85
				"	11	0.55
				"	12	0.57
				"	13a	0.85
				"	13b	0.80
				Summa		
Inspid	av 2[3]		Do	Bynas gemensamt av { H. T. Olsson och Per Olof Bäcke		
				aug.	14	0.73
				"	15	1.20
				Summa		

Areal								Nuvarande värde			Blivande värde			Förbättringsvärde		
Åker		Äng och odlingsmark		Annan duglig mark		Impediment och högl. mark		pr har	pr ägofigur		pr har	pr ägofigur		pr har	pr ägofigur	
Har	ar	Har	ar	Har	ar	Har	ar	Kr.	Kr.	öre	Kr.	Kr.	öre	Kr.	Kr.	öre
7		8		9		10		11	12		13	14		15	16	
0.35			40					180	72	-	420 ~~1200~~	168	-	240	96	-
0.40		1	64					240	393	60	480 ~~1200~~	787	20	240	393	60
0.45			38					200	76	-	450 ~~1000~~	171	-	250	95	-
0.45			56					200	112	-	450 ~~1000~~	252	-	250	140	-
0.40			60					180	108	-	480 ~~1200~~	288	-	300	180	-
0.25			41					-	-	-	300 ~~1200~~	123	-	300	123	-
0.25			04					60	2	40	300 ~~1200~~	12	-	240	9	60
0.25			52					-	-	-	300 ~~1200~~	156	-	300	156	-
0.35			30					60	18	-	210 ~~600~~	63	-	150	45	-
0.45			26					120	31	20	270 ~~600~~	70	20	150	39	-
0.30			12					50	6	-	340 ~~1000~~	36	-	250	30	-
		5	23						819	20		2126	40		1307	20
0.5			22					350	77	-	700 ~~1400~~	154	-	350	77	-
0.35			18					180	32	40	420 ~~1200~~	75	60	240	43	20
0.3			19					60	11	40	360 ~~1200~~	68	40	300	57	-
0.3			09					60	5	40	360 ~~1200~~	32	40	300	27	-
0.25		1	33					-			300 ~~1200~~	399	-	300	399	-
0.25			29					-			150 ~~600~~	43	50	150	43	50
0.3			16					30	4	80	180 ~~600~~	28	80	150	24	-
0.3			14					30	4	20	180 ~~600~~	25	20	150	21	-
		2	60						135	20		826	90		691	70
0.3			69					60	41	40	360 ~~1200~~	248	40	300	207	-
0.45			48					200	96	-	450 ~~1000~~	216	-	250	120	-
		1	17						1137	40		464	40		327	-

Hemmanstal	Registernummer	Littera å kartan	Socken, by och hemman	Delägares namn, hemvist m. m. samt ägobeskrivning	Ägofigurens nummer	
1	2	3	4	5	6	
35/864	24		Tarnbe	Pr Olof Bagu		
				aug	16	
				"	17	1.20
				"	18	0.50
				Summa		0.30
1/4	31		Do	Räbelöss och Odensbergs fideikommiss		
				Su: Nils Nilsson		
				åker	19	1.80
				"		
				aug	20	1.47
				"	21a	1.10
				"	21b	1.45
				"	22	0.90
				"	23	0.30
				"	24	0.45
				"	25	0.75
				"	ab 154	0.60
				"	" 155	0.90
				"	" 156	1.15
				Summa		
5/256	ab 41		Do	Pr Sigfrid Persson		
				aug	26	1.15
				"	27a	1.10
				"	27b	1.03
				"	28	1.25
				Summa		
27/256	ab 41		Do	Pr Olof Bagu		
				aug	29a	0.80
				"	29b	1.05
				Summa		

	Areal								Nuvarande värde			Blivande värde			Förbättringsvärde		
	Åker		Äng och odlingsmark		Annan duglig mark		Impediment och högl. mark		pr har	pr ägofigur		pr har	pr ägofigur		pr har	pr ägofigur	
	Har	ar	Har	ar	Har	ar	Har	ar	Kr.	Kr.	öre	Kr.	Kr.	öre	Kr.	Kr.	öre
	7		8		9		10		11	12		13	14		15	16	
0.45				47					200	94	-	~~1000~~ 450	211	50	250	117	50
0.2				59					-			~~1200~~ 240	141	60	240	141	60
0.15				04					-			~~1200~~ 180	7	20	180	7	20
			1	10						94	-		360	30		266	30
0.8		82							800	656	-	~~1600~~ 1280	1049	60	480	393	60
0.6			1	55					1640	992	-	~~1600~~ 960	1488	-	320	496	-
0.4				06					120	7	20	~~600~~ 240	14	40	120	7	20
0.6				78					180	140	40	~~600~~ 360	280	80	180	140	40
0.35				12					60	7	20	~~600~~ 210	25	20	150	18	-
0.25			1	00					60	60	-	~~1200~~ 300	300	-	240	240	-
0.3			3	95					60	237	-	~~1200~~ 240	948	-	180	711	-
0.3			4	33					150	649	50	~~1000~~ 300	1299	-	150	649	50
0.25				48					100	48	-	~~1000~~ 250	120	-	150	72	-
0.35				82					200	164	-	~~1000~~ 350	287	-	150	123	-
0.45				97					250	242	50	~~1000~~ 450	436	50	200	194	-
		82	14	06						3203	80		6248	50		3044	70
0.4				61					200	122	-	~~1000~~ 400	244	-	200	122	-
0.4				08					240	19	20	~~1200~~ 480	38	40	240	19	20
0.35			2	28					180	410	40	~~1200~~ 420	957	60	240	547	20
0.45				42					240	100	80	~~1200~~ 540	226	80	300	126	-
			3	39						652	40		1466	80		814	40
0.3				26					60	15	60	~~600~~ 180	46	80	120	31	20
0.4				16					90	14	40	~~600~~ 240	38	40	150	24	-
				42						30	-		85	20		55	20

Hemmanstal	Registernummer	Littera å kartan	Socken, by och hemman	Delägares namn, hemvist m. m. samt ägobeskrivning	Ägofigurens nummer	
1	2	3	4	5	6	
Knipsjö			Tornler	Samf. till f. bl. no 15		
				äng	29c	0.60
				"	29d	1.10
				"	29e	1.15
				Summa		
1/8	6 2		Do	Nils Persson		
				äng	30	1.20
				"	31	1.50
				"	32	1.45
				åker	33	1.95
				Summa		
1/8	6 3		Do	Nils Andersson		
				äng	34	1.55
				åker	35	2.00
				"	36	2.00
				Summa		
1/8	5 1		Do	Ola Hansson		
				äng	37a	0.70
				"	37b	0.80
				"	38a	0.95
				"	38b	1.15
				"	38c	1.23
				Summa		
		5	Do	Samfällt område		
				åker	39	1.00
				"	40	1.50
				öres förs		

	Areal								Nuvarande värde			Blivande värde			Förbättringsvärde		
	Åker		Äng och odlingsmark		Annan duglig mark		Impediment och högl. mark		pr har	pr ägofigur		pr har	pr ägofigur		pr har	pr ägofigur	
	Har	ar	Har	ar	Har	ar	Har	ar	Kr.	Kr.	öre	Kr.	Kr.	öre	Kr.	Kr.	öre
	7		8		9		10		11	12		13	14		15	16	
0.25				64					120	76	80	300 ~~1200~~	192	–	180	115	20
0.4				30					150	45	–	400 ~~1000~~	120	–	250	75	–
0.45				30					300	90	–	450 ~~1000~~	135	–	150	45	–
			1	24						211	80		447			235	20
0.45				60					120	72	–	270 ~~600~~	162	–	150	90	–
0.6				30					180	54	–	360 ~~600~~	108	–	180	54	–
0.55			1	62					480	777	60	880 ~~1600~~	1425	60	400	648	–
0.85	1	97							800	1576	–	1360 ~~1600~~	2679	20	560	1103	20
	1	97	2	52						2479	60		4374	80		1895	20
0.6				69					180	124	20	360 ~~600~~	248	40	180	124	20
0.9		34							800	272	–	1440 ~~1600~~	489	60	640	217	60
0.9		06							800	48	–	1440 ~~1600~~	86	40	640	38	40
		40		69						444	20		824	40		380	20
0.3			1	12					60	67	20	360 ~~1200~~	403	20	300	336	–
0.3			1	62					190	194	40	360 ~~1100~~	583	20	240	388	80
0.35				66					90	59	40	210 ~~600~~	138	60	120	79	20
0.4			1	54					200	308	–	400 ~~1000~~	616	–	200	308	–
0.45				38					150	57	–	270 ~~600~~	102	60	120	45	60
			5	32						686	–		1843	60		1157	60
0.35		51							150	76	50	350 ~~1000~~	178	50	200	102	–
0.55		25							360	90	–	660 ~~1200~~	165	–	300	75	–
		76								166	50		343	50		177	–

Hemmanstal	Registernummer	Littera å kartan	Socken, by och hemman	Delägares namn, hemvist m. m. samt ägobeskrivning	Ägofigurens nummer	
1	2	3	4	5	6	
				även fört		
				äng	41	1.50
				åker	42	1.45
				Summa		
1/4	71		Tornby	Nils Persson		
				äng	90	0.95
				"	91	1.15
				"	92	0.62½
				"	93a	0.90
				"	93b	1.22
				Summa		
1/8	82		Do	Pr Sigfrid Persson		
				äng	43	0.45
				"	44	0.73
				"	45	1.15
				"	46	0.80
				"	47	0.70
				"	48a	0.90
				"	48b	1.15
				Summa		
1/8	83			Hmne		
				äng	49	1.00
				"	50	0.80
				"	51	0.60
				"	52	0.80
				"	53	0.70
				även förs		

Areal								Nuvarande värde			Blivande värde			Förbättringsvärde		
Åker		Äng och odlingsmark		Annan duglig mark		Impediment och högl. mark		pr har	pr ägofigur		pr har	pr ägofigur		pr har	pr ägofigur	
Har	ar	Har	ar	Har	ar	Har	ar	Kr.	Kr.	öre	Kr.	Kr.	öre	Kr.	Kr.	öre
7		8		9		10		11	12		13	14		15	16	
	76								166	50		343	50		177	-
0.55		1	43					360	514	80	660 ~~1200~~	943	80	300	429	-
0.55	44							360	158	40	660 ~~1200~~	290	40	300	132	-
	1 20	1	43						839	70		1577	70		738	-
0.35		1	49					180	322	20	420 ~~1200~~	751	80	240	429	60
0.45		2	49					200	498	-	450 ~~1000~~	1120	50	250	622	50
0.25		1	12					60	67	20	300 ~~1200~~	336	-	240	268	80
0.35			35					60	21	-	210 ~~600~~	73	50	150	52	50
0.45			25					120	30	-	270 ~~600~~	67	50	150	37	50
		6	-						938	40		2349	30		1410	90
0.2			26								240 ~~1200~~	62	40	240	62	40
0.3		1	01					60	60	60	360 ~~1200~~	363	60	300	303	-
0.4			79					200	158	-	400 ~~1000~~	316	-	200	158	-
0.3			19					120	22	80	360 ~~1200~~	68	40	240	45	60
0.25			51					60	30	60	300 ~~1200~~	153	-	240	122	40
0.35			17					60	10	20	210 ~~600~~	35	70	150	25	50
0.4			08					120	9	60	240 ~~600~~	19	20	120	9	60
		3	01						291	80		1018	30		726	50
0.35		1	00					150	150	-	350 ~~1000~~	350	-	200	200	-
0.3		1	04					120	124	80	360 ~~1200~~	374	40	240	249	60
0.25			18					60	10	80	300 ~~1200~~	54	-	240	43	20
0.3			28					120	33	60	360 ~~1200~~	100	80	240	67	20
0.35			47					60	28	20	300 ~~1200~~	141	-	240	112	80
		2	97						347	40		1020	20		672	80

Hemmanstal	Registernummer	Littera å kartan	Socken, by och hemman	Delägares namn, hemvist m. m. samt ägobeskrivning	Ägofigurens nummer	
1	2	3	4	5	6	
				öfverföres		
				äng	54a	0.90
				"	54b	1.15
				Summa		
1/24	9 2		Torsbo	Sydvinska kraftaktiebolaget		
				åker	55	2.30
				"	56	2.05
				"	57	1.90
				Summa		
4/24	9 3		Do	Anne		
				åker	58	1.75
				"	59	1.70
				"	60	2.-
				"	61	2.15
				"	62	1.95
				"	63	1.95
				Summa		
17/144	13 2		Do (Trällebo)	Pr Sigfrid Persson		
				åker	64	1.33
				"	65	1.30
				"	66	1.30
				äng	67	1.25
				"	68	1.20
				"	69	0.95
				"	70	1.60
				åker	71	1.47
				öfverföres		

	Areal								Nuvarande värde			Blivande värde			Förbättringsvärde		
	Åker		Äng och odlingsmark		Annan duglig mark		Impediment och högl. mark		pr har	pr ägofigur		pr har	pr ägofigur		pr har	pr ägofigur	
	Har	ar	Har	ar	Har	ar	Har	ar	Kr.	Kr.	öre	Kr.	Kr.	öre	Kr.	Kr.	öre
	7		8		9		10		11	12		13	14		15	16	
			2	97						347	40		1020	20		672	80
0,35				14					60	8	40	~~600~~ 210	29	40	150	21	–
0,4				08					120	9	60	~~600~~ 240	19	20	120	9	60
			3	19						365	40		1068	80		703	40
1		15							720	108	–	~~1200~~	180	–	480	72	–
0,9		41							500	205	–	~~1000~~ 900	369	–	400	164	–
0,8		40							600	240	–	~~1200~~ 960	384	–	360	144	–
		96								553	–		933	–		380	–
0,7		32							480	153	60	~~1200~~ 840	268	80	360	115	20
0,65		50							480	240	–	~~1200~~ 780	390	–	300	150	–
0,85		42							500	210	–	~~1000~~ 850	357	–	350	147	–
0,95		170							600	1020	–	~~1200~~ 1140	1938	–	540	918	–
0,8		62							600	372	–	~~1200~~ 960	595	20	360	223	20
0,8		16							600	96	–	~~1200~~ 960	153	60	360	57	60
	3	72								2091	60		3702	60		1611	–
0,5		46							350	161	–	~~1400~~ 700	322	–	350	161	–
0,45		15							350	52	50	~~1400~~ 630	94	50	280	42	–
0,45		113							300	339	–	~~1200~~ 540	610	20	240	271	20
0,45				192					240	460	80	~~1200~~ 540	1036	80	300	576	–
0,4				32					200	64	–	~~1000~~ 400	128	–	200	64	–
0,35				119					120	142	80	~~1200~~ 420	499	80	300	357	–
0,6				49					480	235	20	~~1200~~ 720	352	80	240	117	60
0,55		113							360	406	80	~~1200~~ 660	745	80	300	339	–
	2	87	3	92						1862	10		3789	90		1927	80

Hemmanstal	Registernummer	Littera å kartan	Socken, by och hemman	Delägares namn, hemvist m. m. samt ägobeskrivning	Ägofigurens nummer	
1	2	3	4	5	6	
				åker fröl		
				åker	72	1.42
				" äng	73	1.35
				åker	74	1.50
				vatten håla	75	1.-
				åker	76	1.65
				" äng	77	0.50
				"	78a	0.70
				"	78b	1.15
				Summa		
19/144	13 3		Torsbo (Ebbatorp)	Pr Johan Carlsson		
				åker	79	1.42
				"	80	1.50
				äng	81	1.40
				"	82	1.30
				åker	83	2.35
				" äng	84	1.40
				åker	85	2.30
				" äng	86a	0.70
				"	86b	0.85
				"	87	1.40
				Summa		
17/280	15 2		Do	Pr Sigfrid Persson		
				" äng	88	1.30
				"	89a	0.88
				"	89b	1.30
				Summa		

Areal								Nuvarande värde			Blivande värde			Förbättringsvärde		
Åker		Äng och odlingsmark		Annan duglig mark		Impediment och högl. mark		pr har	pr ägofigur		pr har	pr ägofigur		pr har	pr ägofigur	
Har	ar	Har	ar	Har	ar	Har	ar	Kr.	Kr.	öre	Kr.	Kr.	öre	Kr.	Kr.	öre
7		8		9		10		11	12		13	14		15	16	
	2 87	3	92						1862	10		3789	90		1927	80
0.5	1 52							420	638	40	700 ~~1400~~	1064	-	280	425	60
0.5		1	68					300	504	-	600 ~~1200~~	1008	-	300	504	-
0.55	60							480	288	-	880 ~~1600~~	528	-	400	240	-
0.35			10					240	24	-	560 ~~1600~~	56	-	320	32	-
0.65	18							480	86	40	780 ~~1200~~	140	40	300	54	-
0.2			40					-			240 ~~1200~~	96	-	240	96	-
0.25			78					30	23	40	150 ~~600~~	117	-	120	93	60
0.4			46					120	55	20	240 ~~600~~	110	40	120	55	20
	5 17	7	34						3481	50		6909	70		3428	20
0.55	34							480	163	20	880 ~~1600~~	299	20	400	136	-
0.4	10							360	36	-	720 ~~1200~~	72	-	360	36	-
0.55		1	03					360	370	80	660 ~~1200~~	679	80	300	309	-
0.5			71					400	284	-	800 ~~1600~~	568	-	400	284	-
1	92							1120	1030	40	1600	1472	-	480	441	60
0.55		1	96					470	920	80	870 ~~1600~~	1704	80	400	784	-
1	32							700	224	-	1000	320	-	300	96	-
0.25		2	16					30	64	80	150 ~~600~~	324	-	120	259	20
0.3			28					60	16	80	180 ~~600~~	50	40	120	33	60
0.55		1	28					180	230	40	330 ~~600~~	422	40	150	192	-
	1 68	7	42						3341	20		5912	60		2571	40
0.45			28					250	70	-	450 ~~1000~~	126	-	200	56	-
0.3			69					120	82	80	360 ~~1200~~	248	40	240	165	60
0.45			22					300	66	-	540 ~~1200~~	118	80	240	52	80
		1	19						218	80		493	20		274	40

Hemmanstal	Registernummer	Littera å kartan	Socken, by och hemman	Delägares namn, hemvist m. m. samt ägobeskrivning	Ägolägenhetens nummer	
1	2	3	4	5	6	
4451/36820	15 3		Tarnbo	Nils och Brita Nilsson		
				äng	94a	0.7
				"	94b	1.0
				"	95	1.3
				" Summa		
				"		
17/140	15 4		Do	Dito		
				"		
				äng	96	1.3
				"	97a	0.9
				"	97b	1.0
				Summa		
1/14	15 5		Do	Dito		
				"		
				äng	98a	0.9
				"	98b	1.3
				"	99	1.2
				Summa		
utjord	1'		Tarnbo ång	Nils Persson		
				åker	100	1.85
				"		
				äng	101	1.75
				åker	102	2.35
				Summa		

PETTERSONSKA BOKTR. EFTR. STOCKH.

	Areal								Nuvarande värde			Blivande värde			Förbättringsvärde		
	Åker		Äng och odlingsmark		Annan duglig mark		Impediment och högl. mark		pr har	pr ägofigur		pr har	pr ägofigur		pr har	pr ägofigur	
	Har	ar	Har	ar	Har	ar	Har	ar	Kr.	Kr.	öre	Kr.	Kr.	öre	Kr.	Kr.	öre
	7		8		9		10		11	12		13	14		15	16	
0.3			1	70					60	102	–	~~1200~~ 360	612	–	300	510	–
0.35				05					180	9	–	~~1200~~ 420	21	–	240	12	–
0.45				49					250	122	50	~~1000~~ 450	220	50	200	98	–
			2	24						233	50		853	50		620	–
0.45				42					250	105	–	~~1000~~ 450	189	–	200	84	–
0.35			1	16					120	139	20	~~1200~~ 420	487	20	300	348	–
0.35				57					180	102	60	~~1200~~ 420	239	40	240	136	80
			2	15						346	80		915	60		568	80
0.35				43					120	51	60	~~1200~~ 420	180	60	300	129	–
0.45				89					300	267	–	~~1200~~ 540	480	60	240	213	60
0.45				24					200	48	–	~~1000~~ 450	108	–	250	60	–
			1	56						366	60		769	20		402	60
0.8		16							800	128	–	~~1600~~ 1280	204	80	480	76	80
0.75				49					640	313	60	~~1600~~ 1200	588	–	560	274	40
1		52							1120	582	40	1600	832	–	480	249	60
		68		49						1024	–		1624	80		600	80

Hemmanstal	Registernummer	Littera å kartan	Socken, by och hemman	Delägares namn, hemvist m. m. samt ägobeskrivning	Ägofigurens nummer
1	2	3	4	5	6
5 7/16	1'		Räbelöv, säteri		
/	2'		"		
/	3'		"		
/	7'		"		
/	9'		"		
/	10'		"		
/	12'		"		
/	13'		"		
/	14'		"		
/	15'		"		
/	22'		"		
/	23'		"		
/	24'		"	Fredriksdal	
/	25'		"	Räbelövs och Odensbacka	
/	1'		Fararps	fideikommiss	
/	1'		Gärsnäs	Godsägare Gilbert Kennedy	
1/2	1'		Klåbacks		
	1'		Nosmölla		
/	1'		Näset		
1/2	1'		Räby		
/	(1,2')		"		
/	2'		"		
/	3'		"		
/	4'		"		
/	6'		"		
/	7'		"		
/	8'		"		
/	9'		"		
/	10'		"		
/	11'		"		
/	1'		Trymsboda		
				åhrw	103 2.30
				"överföres"	

PETTERSONSKA BOKTR. EFTR. STOCKH.

Areal								Nuvarande värde			Blivande värde			Förbättringsvärde		
Åker		Äng och odlingsmark		Annan duglig mark		Impediment och högl. mark		pr har	pr ägofigur		pr har	pr ägofigur		pr har	pr ägofigur	
Har	ar	Har	ar	Har	ar	Har	ar	Kr.	Kr.	öre	Kr.	Kr.	öre	Kr.	Kr.	öre
7		8		9		10		11	12		13	14		15	16	
1	12							1280	1433	60	1600	1792	=	320	358	40
1	12								1433	60		1792	–		358	40

Hemmanstal	Registernummer	Littera å kartan	Socken, by och hemman	Delägares namn, hemvist m. m. samt ägobeskrivning	Ägofigurens nummer	
1	2	3	4	5	6	
				"öm fört"		
				åker	104	1.9
				"	105	1.35
				äng	106	1.22
				åker	107	1.60
				"	108	1.35
				löv-skog	109	1.25
				" äng	110	0.8
				"	111	0.9
				åker	112	1.45
				"	113	1.30
				löv-skog	114	0.7
				(sjö) äng	115	0.4
				" äng	116	0.85
				"	117a	0.85
				"	117b	1.28
				"	118	1.2
				"	119a	0.25
				"	119b	1.45
				"	120a	0.80
				"	120b	1.30
				"	121	0.7
				löv-skog	122	0.9
				"	123	0.2
				"	124	1.45
				åker	125	1.45
				"	126	2.40
				"	127	1.92
				" äng	128	1.5
				"öm förs"		

PETTERSONSKA BOKTR. EFTR. STOCKH. 9

	Areal								Nuvarande värde			Blivande värde			Förbättringsvärde		
	Åker		Äng och odlingsmark		Annan duglig mark		Impediment och högl. mark		pr har	pr ägofigur		pr har	pr ägofigur		pr har	pr ägofigur	
	Har	ar	Har	ar	Har	ar	Har	ar	Kr.	Kr.	öre	Kr.	Kr.	öre	Kr.	Kr.	öre
	7		8		9		10		11	12		13	14		15	16	
	1	12								1433	60		1792	–		358	40
0.9	1	04							960	998	40	1440 1600	1497	60	480	499	20
0.55		23							240	55	20	330 600	75	90	90	20	70
0.45			4	26					180	766	80	270 600	1150	20	90	383	40
0.65		36							600	216	–	780 1200	280	80	180	64	80
0.55		48							160	76	80	920 400	105	60	60	28	80
0.5				45					80	36	–	100 200	45	–	20	9	–
0.3			2	32					90	208	80	180 600	417	60	90	208	80
0.35				35					120	42	–	210 600	73	50	90	31	50
0.6		51							640	326	40	960 1600	489	60	320	163	20
0.5		76							640	486	40	800 1600	608	–	160	121	60
0.3			1	05					90	94	50	180 600	189	–	90	94	50
0.2			5	26					–			240 1200	1262	40	240	1262	40
0.35				58					240	139	20	420 1200	243	60	180	104	40
0.35				42					320	134	40	560 1600	235	20	240	100	80
0.5			1	48					640	947	20	800 1600	1184	–	160	236	80
0.45			2	68					480	1286	40	720 1600	1929	60	240	643	20
0.15			1	06					–			240 1600	254	40	240	254	40
0.6				67					640	428	80	960 1600	643	20	320	214	40
0.1				08					320	25	60	480 1600	38	40	160	12	80
0.5				14					640	89	60	800 1600	112	–	160	22	40
0.3			2	36					240	566	40	360 1200	849	60	120	283	20
0.35				18					40	7	20	70 200	12	60	30	5	40
0.15			1	30					–			30 200	39	–	30	39	–
0.6				12					80	9	60	120 200	14	40	40	4	80
0.6		30							640	192	–	960 1600	288	–	320	96	–
1	3	03							1440	4363	20	1600	4848	–	160	484	80
0.85	4	46							960	4281	60	1360 1600	6065	60	400	1784	–
0.65				51					800	408	–	1040 1600	530	40	240	122	40
	12	29	25	27						17620	10		25275	20		7655	10

Hemmanstal	Registernummer	Littera å kartan	Socken, by och hemman	Delägares namn, hemvist m. m. samt ägobeskrivning	Ägofigurens nummer	
1	2	3	4	5	6	

Areal								Nuvarande värde			Blivande värde			Förbättringsvärde		
Åker		Äng och odlingsmark		Annan duglig mark		Impediment och högl. mark		pr har	pr ägofigur		pr har	pr ägofigur		pr har	pr ägofigur	
Har	ar	Har	ar	Har	ar	Har	ar	Kr.	Kr.	öre	Kr.	Kr.	öre	Kr.	Kr.	öre
7		8		9		10		11	12		13	14		15	16	
12	29	25	27						17620	10		25275	20		7655	10
		4	30					400	1720	-	640 ~~1600~~	2752	-	240	1032	-
		3	48					160	556	80	400 ~~1600~~	1392	-	240	835	20
			12					160	19	20	200	24	-	40	4	80
			08					160	12	80	200	16	-	40	3	20
	08							180	14	40	200	16	-	20	1	60
		1	40					80	11	20	120 ~~200~~	16	80	40	5	60
			21					60	12	60	90 ~~200~~	18	90	30	6	30
		2	66					160	425	60	400 ~~1600~~	1064	-	240	638	40
			36					240	86	40	480 ~~1600~~	172	80	240	86	40
			77					640	492	80	880 ~~1600~~	677	60	240	184	80
		1	49					240	357	60	480 ~~1600~~	715	20	240	357	60
		1	85					400	740	-	640 ~~1600~~	1184	-	240	444	-
			06					240	14	40	480 ~~1600~~	28	80	240	14	40
		1	64					480	787	20	720 ~~1600~~	1180	80	240	393	60
			49					560	274	40	800 ~~1600~~	392	-	240	117	60
			42					560	235	20	800 ~~1600~~	336	-	240	100	80
			82					640	524	80	1040 ~~1600~~	852	80	400	328	-
	1	56						800	1248	-	1040 ~~1600~~	1622	40	240	374	40
	2	83						1120	3169	60	1600	4528	-	480	1358	40
	1	72						1280	2201	60	1600	2752	-	320	550	40
		38						400	152	-	650 ~~1000~~	247	-	250	95	-
			105					400	420	-	600 ~~1000~~	630	-	200	210	-
		2	38					180	428	40	360 ~~1200~~	856	80	180	428	40
		13	49					60	809	40	300 ~~1200~~	4047	-	240	3237	60
			171					60	102	60	240 ~~1200~~	410	40	180	307	80
		2	20					100	220	-	250 ~~1000~~	550	-	150	330	-
		1	80					120	216	-	300 ~~1200~~	540	-	180	324	-
		1	42					150	213	-	240 ~~600~~	340	80	90	127	80
18	86	69	47						33086	10		52639	30		19553	20

Hemmanstal	Registernummer	Littera å kartan	Socken, by och hemman	Delägares namn, hemvist m. m. samt ägobeskrivning	Ägofigurens nummer	
1	2	3	4	5	6	
				äfvenfört		
				äng	151 b	0.85
				"	152	1.45
				"	153	2.–
				"	av 154	0.65
				"	" 155	0.90
					" 156	1.15
				Summa		
			Kristianstads stad.			
			Stadsagan 2	Kristianstads stad		
				äng	157	1.–
				"	158	1.25
				"	159	1.17
				"	160	0.92
				åker	161	1.92
				"	162	1.85
				"	163	2.07
				"	164	1.40
				äng	165	0.50
				Summa	166	1.40
				åker	167	1.25
				"	168	1.30
				äng	169	0.80
				"	170	0.65
				"	171 a	0.65
				"	171 b	0.45
				"	172 a	0.65
				"	172 b	0.40
				äfvenföres		

	Areal								Nuvarande värde			Blivande värde			Förbättringsvärde		
	Åker		Äng och odlingsmark		Annan duglig mark		Impediment och högl. mark		pr har	pr ägofigur		pr har	pr ägofigur		pr har	pr ägofigur	
	Har	ar	Har	ar	Har	ar	Har	ar	Kr.	Kr.	öre	Kr.	Kr.	öre	Kr.	Kr.	öre
	7		8		9		10		11	12		13	14		15	16	
	18	86	69	47						33086	10		52639	30		19553	20
0.3			1	58					120	189	60	~~600~~ 180	284	40	60	94	80
0.6				52					640	332	80	~~1600~~ 960	499	20	320	166	40
0.9				66					120	79	20	~~200~~ 180	118	80	60	39	60
0.35				22					100	22	-	~~1000~~ 250	55	-	150	33	-
0.35				46					200	92	-	~~1000~~ 350	161	-	150	69	-
0.45			2	35					300	705	-	~~1000~~ 450	1057	50	150	352	50
	18	86	75	26						34506	70		54815	20		20308	50
0.4				25					300	75	-	~~1200~~ 480	120	-	180	45	-
0.5				72					400	288	-	~~1000~~ 500	360	-	100	72	-
0.45			2	47					420	1037	40	~~1400~~ 630	1556	10	210	518	70
0.4			2	16					160	345	60	~~800~~ 320	691	20	160	345	60
0.9		97							960	931	20	~~1600~~ 1440	1396	80	480	465	60
0.85		66							840	554	40	~~1400~~ 1190	785	40	350	231	-
1	2	39							1120	2676	80	1600	3824	-	480	1147	20
0.7	4	18							640	2675	20	~~1600~~ 1120	4681	60	480	2006	40
0.3				22					140	30	80	~~1400~~ 420	92	40	280	61	60
0.7		28							640	179	20	~~1600~~ 1120	313	60	480	134	40
0.6		70							640	448	-	~~1600~~ 960	672	-	320	224	-
0.6	1	26							640	806	40	~~1600~~ 960	1209	60	320	403	20
0.4				50					280	140	-	~~1400~~ 560	280	-	280	140	-
0.35				26					180	46	80	~~1200~~ 420	109	20	240	62	40
0.35				95					180	171	-	~~1200~~ 420	399	-	240	228	-
0.35				64					180	115	20	~~1200~~ 420	268	80	240	153	60
0.35			1	08					120	129	60	~~1200~~ 420	453	60	300	324	-
0.25			2	08					60	124	80	~~1200~~ 300	624	-	240	499	20
	10	44	11	33						10775	40		17837	30		7061	90

Hemmanstal	Registernummer	Littera å kartan	Socken, by och hemman	Delägares namn, hemvist m. m. samt ägobeskrivning	Ägofigurens nummer	
1	2	3	4	5	6	
				öfversättes		
				" äng	173	0.80
				"	174	0.72
				"	175	0.70
				" åker	176	1.77
				"	177	1.92
				"	178	2.05
				"	179	2.10
				"	180	1.65
				" äng	181	2.-
				" åker	182a	1.25
				" myr	182b	0.85
				" åker	183	2.15
				"	184	1.20
				" äng	185	1.20
				"	186	1.-
				"	187	1.-
				"	188	0.92
				"	189	0.85
				"	190	2.-
				" åker	191	1.92
				" äng	192	0.80
				"	193	1.90
				"	194	0.80
				"	195	0.93
				"	196	1.15
				"	196a	1.15
				"	196b	0.60
				"	197a	0.50
				öfversättes		

Areal								Nuvarande värde			Blivande värde			Förbättringsvärde		
Åker		Äng och odlingsmark		Annan duglig mark		Impediment och högl. mark		pr har	pr ägofigur		pr har	pr ägofigur		pr har	pr ägofigur	
Har	ar	Har	ar	Har	ar	Har	ar	Kr.	Kr.	öre	Kr.	Kr.	öre	Kr.	Kr.	öre
7		8		9		10		11	12		13	14		15	16	
10	44	11	33						10775	40		17837	30		7061	90
0.4			49					280	137	20	560 ~~1400~~ 490	274	40	280	137	20
0.35			4	14				210	869	40	~~1400~~ 490	2028	60	280	1159	20
0.35			1	70				210	357	-	~~1400~~ 1440	833	-	280	476	-
0.9	3	70						800	2960	-	~~1600~~	5328	-	640	2368	-
1	2	28						960	2188	80	1600	3648	-	640	1459	20
1		18						1120	201	60	1600	288	-	480	86	40
1	1	38						1120	1545	60	1400	1932	-	280	386	40
0.75	1	50						800	1200	-	1200 ~~1600~~	1800	-	400	600	-
0.95			1	42				980	1391	60	1330 ~~1400~~	1888	60	350	497	-
0.5	1	69						560	946	40	700 ~~1400~~	1183	-	1140	236	60
0.35							50									
1		61						1120	683	20	1400	854		280	170	80
0.5	1	41						420	592	20	700 ~~1400~~	987	-	280	394	80
0.5			1	06				420	445	20	700 ~~1400~~	742	-	280	296	80
0.4			1	26				200	252	-	320 ~~800~~	403	20	120	151	20
0.4			1	91				300	573	-	480 ~~1200~~	916	80	180	343	80
0.4			1	14				240	273	60	480 ~~1200~~	547	20	240	273	60
0.35			8	52				240	2044	80	420 ~~1200~~	3578	40	180	1533	60
1			1	40				1120	1568	-	1600	2240	-	480	672	-
0.95		93						960	892	80	1520 ~~1600~~	1413	60	560	520	80
0.35			1	90				240	456	-	420 ~~1200~~	798	-	180	342	-
0.95			11	19				840	9399	60	1330 ~~1400~~	14882	70	490	5483	10
0.35			1	02				280	285	60	490 ~~1400~~	499	80	210	214	20
0.4				66				350	231	-	560 ~~1400~~	369	60	210	138	60
0.5				97				420	407	40	700 ~~1400~~	679	-	280	271	60
0.5			6	45				480	3096	-	800 ~~1600~~	5160	-	320	2064	-
0.3				10				160	16	-	480 ~~1600~~	48	-	320	32	-
0.25				71				140	99	40	350 ~~1400~~	248	50	210	149	10
24	12	57	37				50		43888	80		71408	70		27519	90

Hemmanstal	Registernummer	Littera å kartan	Socken, by och hemman	Delägares namn, hemvist m. m. samt ägobeskrivning	Ägofigurens nummer	
1	2	3	4	5	6	

	Areal								Nuvarande värde			Blivande värde			Förbättringsvärde		
	Åker		Äng och odlingsmark		Annan duglig mark		Impediment och högl. mark		pr har	pr ägofigur		pr har	pr ägofigur		pr har	pr ägofigur	
	Har	ar	Har	ar	Har	ar	Har	ar	Kr.	Kr.	öre	Kr.	Kr.	öre	Kr.	Kr.	öre
	7		8		9		10		11	12		13	14		15	16	
	24	12	57	37				50		43888	80		71408	70		27519	90
0.35			1	–					210	210	–	~~1400~~ 490	490	–	280	280	–
0.3			5	52					60	331	20	~~1200~~ 360	1987	20	300	1656	–
0.3				46					120	55	20	~~1200~~ 360	165	60	240	110	40
0.35			7	12					180	1281	60	~~1200~~ 420	2990	40	240	1708	80
0.25			24	75								~~1200~~ 300	7425	–	300	7425	–
	24	12	96	22				50		45766	80		84466	90		38700	10
0.8				85					800	680	–	~~1600~~ 1280	1088	–	480	408	–
0.9			6	80					800	5440	–	~~1600~~ 1440	9792	–	640	4352	–
1			8	13					1120	9105	60	1600	13008	–	480	3902	40
0.7				93					640	595	20	~~1600~~ 1120	1041	60	480	446	40
1			3	79					1120	4244	80	1400	5306	–	280	1061	20
1			2	–					1280	2560	–	1600	3200	–	320	640	–
0.4				20					160	32	–	~~800~~ 320	64	–	160	32	–
0.8			4	14					700	2898	–	~~1400~~ 1120	4636	80	420	1738	80
0.9				97					960	931	20	~~1600~~ 1440	1396	80	480	465	60
0.35				32					280	89	60	~~1400~~ 490	156	80	210	67	20
0.5			1	19					480	571	20	~~1200~~ 600	714	–	120	142	80
0.5			1	21					640	774	40	~~1600~~ 800	968	–	160	193	60
0.45				89					360	320	40	~~1200~~ 540	480	60	180	160	20
0.45				40					60	24	–	~~200~~ 90	36	–	30	12	–
0.9				80					120	96	–	~~200~~ 180	144	–	60	48	–
0.95			1	26					720	907	20	~~1200~~ 1140	1436	40	420	529	20
			33	88						29269	60		43469	–		14199	40
0.6				19					480	91	20	~~1200~~ 720	136	80	240	45	60
				19						91	20		136	80		45	60

Hemmanstal	Registernummer	Littera å kartan	Socken, by och hemman	Delägares namn, hemvist m. m. samt ägobeskrivning	Ägofigurens nummer	
1	2	3	4	5	6	
				öfverför		
				"		
				äng	217	1.30
				åker	218	1.75
				Summa		
			Skolvägen 43	Kristianstads stad.		
				äng	219	1.30
				"	220	1.40
				"	221	1.52
				Summa		
			Do 48	Axel Olin		
				"		
				äng	222	1.58
				"	223	1.78
				"	224	1.42
				"	225	1.35
				"	226	1.35
				Summa		
			Do 59	A. B. Trade gård		
				åker	227a	0.90
				äng	227b	0.90
				"	227c	1.60
				åker	227d	1.83
				"	227e	1.93
				"	227f	1.55
				"	227g	1.65
				Summa		

Areal								Nuvarande värde			Blivande värde			Förbättringsvärde		
Åker		Äng och odlingsmark		Annan duglig mark		Impediment och högl. mark		pr har	pr ägofigur		pr har	pr ägofigur		pr har	pr ägofigur	
Har	ar	Har	ar	Har	ar	Har	ar	Kr.	Kr.	öre	Kr.	Kr.	öre	Kr.	Kr.	öre
7		8		9		10		11	12		13	14		15	16	
			19						91	20		136	80		45	60
0.5			69					480	331	20	~~1200~~ 600	414	-	120	82	80
0.75	30							600	180	-	~~1200~~ 960	270	-	300	90	-
	30		88						602	40		820	80		218	40
0.5			16					480	76	80	~~1200~~ 600	96	-	120	19	20
0.55			50					480	240	-	~~1200~~ 660	330	-	180	90	-
0.6			10					480	48	-	~~1200~~ 720	72	-	240	24	-
			76						364	80		498	-		133	20
0.65			22					300	66	-	~~600~~ 390	85	80	90	19	80
0.8			35					600	210	-	~~1200~~ 960	336	-	360	126	-
0.55			17					480	81	60	~~1200~~ 660	112	20	180	30	60
0.5			23					480	110	40	~~1200~~ 600	138	-	120	27	60
0.5			39					480	187	20	~~1200~~ 600	234	-	120	46	80
			136						655	20		906	-		250	80
0.35	12							200	24	-	~~1000~~ 350	42	-	150	18	-
0.35			120					240	288	-	~~1200~~ 420	504	-	180	216	-
0.65			37					100	37	-	~~200~~ 130	48	10	30	11	10
0.8	62							800	496	-	~~1600~~ 1280	793	60	480	297	60
0.9	10							840	84	-	~~1400~~ 1260	126	-	420	42	-
0.65	13							560	72	80	~~1400~~ 910	118	30	350	45	50
0.7	09							800	72	-	~~1600~~ 1120	100	80	320	28	80
	106		157						1073	80		1732	80		659	-

Hemmanstal	Registernummer	Littera å kartan	Socken, by och hemman	Delägares namn, hemvist m. m. samt ägobeskrivning	Ägofigurens nummer	
1	2	3	4	5	6	
			Stadsägan 62	Sven Erlandsson		
				åker	228	2.3
				"	229	2.35
				"	230	1.43
				Summa		
			Do 63	Karl Andersson		
				åker	232	2.3
				"	233	2.-
				"	234	1.47
				Summa		
			Do 64	Truls Persson		
				åker	235	1.25
				"	236	1.65
				"	237	2.25
				äng	238	0.50
				Summa		
			Do 65	Per Trulsson		
				äng	239a	0.75
				"	239b	1.35
				"	240	1.-
				"	241	1.35
				åker	242	1.60
				Summa		

Areal								Nuvarande värde			Blivande värde			Förbättringsvärde		
Åker		Äng och odlingsmark		Annan duglig mark		Impediment och högl. mark		pr har	pr ägofigur		pr har	pr ägofigur		pr har	pr ägofigur	
Har	ar	Har	ar	Har	ar	Har	ar	Kr.	Kr.	öre	Kr.	Kr.	öre	Kr.	Kr.	öre
7		8		9		10		11	12		13	14		15	16	
1	35							800	1080	-	1000	1350	-	200	270	-
1	60							900	540	-	1000	600	-	100	60	-
0.55	1	68						240	403	20	330 ~~600~~	554	40	90	151	20
	3	63							2023	20		2504	40		481	20
1		45						900	405	-	1000	450	-	100	45	-
0.9		40						360	144	-	540 ~~600~~	216	-	180	72	-
0.6	2	60						240	624	-	360 ~~600~~	936	-	120	312	-
	3	45							1173	-		1602	-		429	-
0.5	2	17						180	390	60	300 ~~600~~	651	-	120	260	40
0.7		78						800	624	-	1120 ~~1600~~	873	60	320	249	60
1		88						1280	1126	40	1600	1408	-	320	281	60
0.25			1	50				60	90	-	300 ~~1200~~	450	-	240	360	-
	3	83	1	50					2231	-		3382	60		1151	60
0.3			1	27				180	228	60	360 ~~1200~~	457	20	180	228	60
0.55				39				480	187	20	660 ~~1200~~	257	40	180	70	20
0.4				30				360	90	-	480 ~~1200~~	144	-	180	54	-
0.55				92				640	588	80	880 ~~1600~~	809	60	240	220	80
0.65	1	44						800	1152	-	1040 ~~1600~~	1497	60	240	345	60
	1	44	2	88					2246	60		3165	80		919	20

Hemmanstal	Registernummer	Littera å kartan	Socken, by och hemman	Delägares namn, hemvist m. m. samt ägobeskrivning	Ägofigurens nummer	
1	2	3	4	5	6	
			Stadsägan 66	Stahn, Anna Sövralinnegen		
				" äng	243a	1.6
				"	243	1.6
				"	244	2.2
				"	245	1.8
				"	246	1.3
				"	247	1.3
				"	248	1.7
				"	249	1.5
				"	250	1.2
				"	251	1.6
				åker	252	2.-
				"	253	1.90
				"	254	2.2
				"	255	2.-
				" äng	256	2.-
				"	257	1.4
				"	258	1.45
				"	259	1.80
				"	260	1.7
				"	261	2.35
				"	262	2.30
				"	263	2.-
				"	264	2.05
				"	265	1.80
				"	266a	1.-
				"	266b	1.35
				"	267	1.90
				"	268	2.-
						äver föres

Areal								Nuvarande värde			Blivande värde			Förbättringsvärde		
Åker		Äng och odlingsmark		Annan duglig mark		Impediment och högl. mark		pr har	pr ägofigur		pr har	pr ägofigur		pr har	pr ägofigur	
Har	ar	Har	ar	Har	ar	Har	ar	Kr.	Kr.	öre	Kr.	Kr.	öre	Kr.	Kr.	öre
7		8		9		10		11	12		13	14		15	16	
2.65			95					600	570	-	780 1200	741	-	180	171	-
2.65			167					300	501	-	390 600	651	30	90	150	30
1			14					1280	179	20	1600	224	-	320	44	80
2.8			35					600	210	-	960 1200	336	-	360	126	-
2.5			18					480	86	40	600 1200	108	-	120	21	60
2.55			18					480	86	40	660 1200	118	80	180	32	40
2.75			16					600	96	-	900 1200	144	-	300	48	-
2.65			56					480	268	80	780 1200	436	80	300	168	-
2.45			188					360	676	80	540 1200	1015	20	180	338	40
2.65			16					600	96	-	780 1200	124	80	180	28	80
2.9	1	18						720	849	60	1080 1200	1274	40	360	424	80
2.85	1	02						960	979	20	1360 1600	1387	20	400	408	-
1		54						1280	691	20	1600	864	-	320	172	80
2.9		29						720	208	80	1080 1200	313	20	360	104	40
2.9			71					960	681	60	1440 1600	1022	40	480	340	80
2.55			51					480	244	80	660 1200	336	60	180	91	80
2.6			80					480	384	-	720 1200	576	-	240	192	-
2.8			103					600	618	-	960 1200	988	80	360	370	80
2.7			133					300	399	-	420 600	558	60	120	159	60
1			94					1440	1353	60	1600	1504	-	160	150	40
1			347					1280	4441	60	1600	5552	-	320	1110	40
2.9			48					960	460	80	1440 1600	691	20	480	230	40
2.95			81					1120	907	20	1520 1600	1231	20	400	324	-
2.8			190					800	1520	-	1280 1600	2432	-	480	912	-
2.4			44					300	132	-	480 1200	211	20	180	79	20
2.5			67					360	241	20	600 1200	402	-	240	160	80
2.85			39					120	46	80	170 200	66	30	50	19	50
2.9			10					120	12	-	180 200	18	-	60	6	-
	3	03	19	81					16942	=		23329	-		6387	-

Hemmanstal	Registernummer	Littera å kartan	Socken, by och hemman	Delägares namn, hemvist m. m. samt ägobeskrivning	Ägofigurens nummer	
1	2	3	4	5	6	

Areal								Nuvarande värde			Blivande värde			Förbättringsvärde		
Åker		Äng och odlingsmark		Annan duglig mark		Impediment och högl. mark		pr har	pr ägofigur		pr har	pr ägofigur		pr har	pr ägofigur	
Har	ar	Har	ar	Har	ar	Har	ar	Kr.	Kr.	öre	Kr.	Kr.	öre	Kr.	Kr.	öre
7		8		9		10		11	12		13	14		15	16	
3	08	19	81						16942	-		23329	-		6387	-
			33					80	26	40	~~200~~ 100	33	-	20	6	60
			58					160	92	80	200	116	-	40	23	20
			66					960	633	60	1200	792	-	240	158	40
			29					720	208	80	~~1200~~ 1080	313	20	360	104	40
		1	85					480	888	-	~~1200~~ 780	1443	-	300	555	-
		1	89					480	907	20	~~1200~~ 720	1360	80	240	453	60
			19					480	91	20	~~1200~~ 720	136	80	240	45	60
			08					640	51	20	~~1600~~ 960	76	80	320	25	60
		1	63					1120	1825	60	1600	2608	-	480	782	40
		2	19					1440	3153	60	1600	3504	-	160	350	40
			80					1440	1152	-	1600	1280	-	160	128	-
			50					1440	720	-	1600	800	-	160	80	-
		4	47					1280	5721	60	1600	7152	-	320	1430	40
		3	97					1440	5716	80	1600	6352	-	160	635	20
		1	30					1440	1872	-	1600	2080	-	160	208	-
			48					1280	614	40	1600	768	-	320	153	60
			92					180	165	60	200	184	-	20	18	40
			42					80	33	60	~~200~~ 100	42	-	20	8	40
			21					10	2	10	~~200~~ 50	10	50	40	8	40
			90					210	189	-	~~1400~~ 420	378	-	210	189	-
			62					80	49	60	~~200~~ 120	74	40	40	24	80
			22					640	140	80	~~1600~~ 960	211	20	320	70	40
			91					640	582	40	~~1600~~ 960	873	60	320	291	20
			13					80	10	40	~~1600~~ 400	52	-	320	41	60
			85					50	42	50	~~200~~ 80	68	-	30	25	50
		1	60					480	768	-	~~1600~~ 800	1280	-	320	512	-
			10					160	16	-	~~1600~~ 400	40	-	240	24	-
			13					60	7	80	~~1200~~ 300	39	-	240	31	20
3	08	48	03						42625	-		55397	30		12772	30

Hemmanstal	Registernummer	Littera å kartan	Socken, by och hemman	Delägares namn, hemvist m. m. samt ägobeskrivning	Ägofigurens nummer	
1	2	3	4	5	6	
				Överför		
				" äng	294	2.0
				"	295	1.9
				"	296	1.8
				" löshog	297	1.7
				" äng	298	1.-
				"	299	1.5
				"	300	2.2
				"	301	1.2
				"	302	2.2
				"	303	1.6
				"	304	1.-
				"	305	1.4
				"	306	2.-
				"	307	1.2
				"	308	1.4
				Summa		
			Stadsägan 81	Samfälld		
				" äng	291b	0.3
				"	309	0.5
				"	310	0.5
				"	311a	0.6
				"	311b	0.8
				"	312a	0.7
				"	312b	1.10
				"	313	1.15
				"	314	1.45
				"	315	1.45
				Överför		

PETTERSONSKA BOKTR. EFTR. STHLM

Areal								Nuvarande värde			Blivande värde			Förbättringsvärde		
Åker		Äng och odlingsmark		Annan duglig mark		Impediment och högl. mark		pr har	pr ägofigur		pr har	pr ägofigur		pr har	pr ägofigur	
Har	ar	Har	ar	Har	ar	Har	ar	Kr.	Kr.	öre	Kr.	Kr.	öre	Kr.	Kr.	öre
7.		8		9		10		11	12		13	14		15	16	
3	08	48	03						42625	-		55397	30		12772	30
			44					1120	492	80	1520 1600	668	80	400	176	-
			71					960	681	60	1360 1600	965	60	400	284	-
		1	00					800	800	-	1280 1600	1280	-	480	480	-
			89					400	356	-	600 800	534	-	200	178	-
			30					50	15	-	80 200	24	-	30	9	-
			39					640	249	60	1040 1600	405	60	400	156	-
			29					1280	371	20	1600	464	-	320	92	80
			64					480	307	20	720 1600	460	80	240	153	60
			40					1280	512	-	1600	640	-	320	128	-
			21					80	16	80	130 200	27	30	50	10	50
			60					50	30	-	80 200	48	-	30	18	-
		1	58					480	758	40	720 1200	1137	60	240	379	20
			86					720	619	20	1080 1200	928	80	360	309	60
		1	30					360	468	-	600 1200	780	-	240	312	-
			65					560	364	-	840 1400	546	-	280	182	-
3	08	58	29						48666	80		64307	80		15641	-
			14					120	16	80	300 1200	42	-	180	25	20
		1	74					120	208	80	300 1200	522	-	180	313	20
			42					180	75	60	300 1200	196	-	120	50	40
		1	67					180	300	60	300 1200	501	-	120	200	40
			38					240	91	20	360 1200	136	80	120	45	60
			71					240	170	40	480 1600	340	80	240	170	40
			92					400	368	-	640 1600	588	80	240	220	80
			14					60	8	40	90 200	12	60	30	4	20
			20					80	16	-	120 200	24	-	40	8	-
			73					480	350	40	720 1200	525	60	240	175	20
		7	05						1606	20		2819	60		1213	40

Hemmanstal	Registernummer	Littera å kartan	Socken, by och hemman	Delägares namn, hemvist m. m. samt ägobeskrivning	Ägofigurens nummer	
1	2	3	4	5	6	
				äfvenfält		
				äng	316	1.-
				"	317	0.8
				Summa		
			Nosaby mkm			
9/128	10 27		Hammar	Ola Olsons stubbus		
				åker	318	1.8
				äng	319	1.3
				"	320	0.4
				Summa		
1/16	10 28		Do	Drive		
				åker	321	1.8
				äng	322	1.3
				"	323	0.4
				löfskog	324	0.3
				äng	325	1.0
				"	326	1.2
				Summa		
1/32	10 30		Do	Pr Hansson		
				äng	327	1.5
				Summa		
1/32	10 31		Do	Ola Erikssn		
				äng	328a	0.7
				Mogländ mark	328b	
				åker	329	1.7
				äng	330a	1.2
				"	330b	0.6
				Summa		

PETTERSONSKA BOKTR. EFTR. STOCKH.

	Areal								Nuvarande värde			Blivande värde			Förbättringsvärde		
	Åker		Äng och odlingsmark		Annan duglig mark		Impediment och högl. mark		pr har	pr ägofigur		pr har	pr ägofigur		pr har	pr ägofigur	
	Har	ar	Har	ar	Har	ar	Har	ar	Kr.	Kr.	öre	Kr.	Kr.	öre	Kr.	Kr.	öre
	7		8		9		10		11	12		13	14		15	16	
			7	05						1606	20		2819	60		1213	40
0.4			1	85					300	555	-	480 ~~1200~~	888	-	180	333	-
0.3			1	10					240	264	-	360 ~~1200~~	396	-	120	132	-
			10	-						2425	20		4103	60		1678	40
1		21							980	205	80	1400	294	-	420	88	20
65				73					560	408	86	910 ~~1400~~	664	30	350	255	50
3				96					140	134	40	420 ~~1400~~	403	20	280	268	80
		21	1	69						749	-		1361	50		612	50
1		10							980	98	-	1400	140	-	420	42	-
65				13					560	72	80	910 ~~1400~~	118	30	350	45	50
3			1	40					140	196	-	420 ~~1400~~	588	-	280	392	-
25				40					60	24	-	150 ~~600~~	60	-	90	36	-
5			1	02					420	428	40	700 ~~1400~~	714	-	280	285	60
85				21					700	147	-	1190 ~~1400~~	249	90	490	102	90
		10	3	16						966	20		1870	20		904	-
8				23					700	161	-	1120 ~~1400~~	257	60	420	96	60
				23						161	-		257	60		96	60
0.4				70					280	196	-	560 ~~1400~~	392	-	280	196	-
								52									
295		17							840	142	80	1330 ~~1400~~	226	10	490	83	30
6				48					560	268	80	840 ~~1400~~	403	20	280	134	40
35			1	20					280	336	-	490 ~~1400~~	588	-	210	252	-
		17	2	38				52		943	60		1609	30		665	70

Hemmanstal	Registernummer	Littera å kartan	Socken, by och hemman	Delägares namn, hemvist m. m. samt ägobeskrivning	Ägofigurens nummer	
1	2	3	4	5	6	
1/52	10 93		Hammar (Stommabbe)	Hans Wiberg		
				äng med lösbog	318 a	1.7
				" , förb. sj	318 b	
				"	318 c	
				"	318 d	
				"	318 e	
				"	318 f	
				"	318 g	
				"	318 h	
				"	318 i	
				äng med lösbog	318 k	1.
				äng	318 l	1.
				Summa		
1/32	10 32			Ola Eriksson		
				äng	331	1.3
				"	332	0.4
				imp.	333	
				Summa		
1/32	10 33		Hammar	Jöns Olsson		
				äng	334	1.5
				"	335 a	0.3
				"	335 b	1.2
				"	336	0.7
				"	337	0.3
				"	338	0.3
				"	339	0.3
				Summa		

Areal								Nuvarande värde			Blivande värde			Förbättringsvärde		
Åker		Äng och odlingsmark		Annan duglig mark		Impediment och högl. mark		pr har	pr ägofigur		pr har	pr ägofigur		pr har	pr ägofigur	
Har	ar	Har	ar	Har	ar	Har	ar	Kr.	Kr.	öre	Kr.	Kr.	öre	Kr.	Kr.	öre
7		8		9		10		11	12		13	14		15	16	
0.95		1	70					120	204	-	~~200~~ 190	323	-	70	119	-
							13									
							55									
							27									
							10									
							21									
							56									
							14									
							34									
0.6			43					560	240	80	~~1400~~ 840	361	20	280	120	40
0.6			60					560	336	-	~~1400~~ 840	504	-	280	168	-
		2	73			2	30		780	80		1188	20		407	40
0.65			38					560	212	80	~~1400~~ 910	345	80	350	133	-
0.3		1	91					140	267	40	~~1400~~ 420	802	20	280	534	80
							102									
		2	29				102		480	20		1148	-		667	80
0.8			16					700	112	-	~~1400~~ 1120	179	20	420	67	20
0.3		3	42					210	718	20	~~1400~~ 420	1436	40	210	718	20
0.5			45					560	252	-	~~1400~~ 840	378	-	280	126	-
0.4		1	57					280	439	60	~~1400~~ 560	879	20	280	439	60
0.3			38					210	79	80	~~1400~~ 420	159	60	210	79	80
0.3		1	21					90	108	90	~~600~~ 180	217	80	90	108	90
0.3			52					210	109	20	~~1400~~ 420	218	40	210	109	20
		7	71						1849	70		3468	60		1648	90

Hemmanstal	Registernummer	Littera å kartan	Socken, by och hemman	Delägares namn, hemvist m. m. samt ägobeskrivning	Ägofigurens nummer	
1	2	3	4	5	6	
1/192	1080		Hamnar	Pu Bug		
				ang	340a	0.30
				"	340b	0.60
				"	341	1.00
				Summa		
1/192	1081		Do	Klara Pusnu		
				ang	342	1.10
				"	343a	0.30
				"	343b	0.65
				Summa		
1/192	1082		Do	Nils Pusnu		
				ang	344a	0.95
				"	344b	0.45
				Summa		
1/192	1083		Do	Klas Pusnu		
				ang	345a	0.30
				"	345b	0.70
				Summa		
1/192	1084		Do	Pu Bug		
				ang	346a	0.30
				"	346b	0.75
				Summa		
1/192	1085		Do	Klara Pusnu		
				ang	347a	0.45
				"	347b	1.20
				Summa		

	Areal								Nuvarande värde			Blivande värde			Förbättringsvärde		
	Åker		Äng och odlingsmark		Annan duglig mark		Impediment och högl. mark		pr har	pr ägofigur		pr har	pr ägofigur		pr har	pr ägofigur	
	Har	ar	Har	ar	Har	ar	Har	ar	Kr.	Kr.	öre	Kr.	Kr.	öre	Kr.	Kr.	öre
	7		8		9		10		11	12		13	14		15	16	
0.25				40					140	56	–	350 ~~1400~~	140	–	210	84	–
0,35				15					280	42	–	490 ~~1400~~	73	50	210	31	50
0.5				10					420	42	–	700 ~~1400~~	70	–	280	28	–
				65						140	–		283	50		143	50
0.55				06					560	33	60	770 ~~1400~~	46	20	210	12	60
0.25				49					140	68	60	350 ~~1400~~	171	50	210	102	90
0.35				07					280	19	60	490 ~~1400~~	34	30	210	14	70
				62						121	80		252	–		130	20
0.5				26					420	109	20	700 ~~1400~~	182	–	280	72	80
0.3				39					210	81	90	420 ~~1400~~	163	80	210	81	90
				65						191	10		345	80		154	70
0.25				41					140	57	40	350 ~~1400~~	143	50	210	86	10
0.4				20					280	56	–	560 ~~1400~~	112	–	280	56	–
				61						113	40		255	50		142	10
0.25				39					140	54	60	350 ~~1400~~	136	50	210	81	90
0.4				19					350	66	50	560 ~~1400~~	106	40	210	39	90
				58						121	10		242	90		121	80
0,3				67					140	93	80	420 ~~1400~~	281	40	280	187	60
0.6				20					560	112	–	840 ~~1400~~	168	–	280	56	–
				87						205	80		449	40		243	60

Hemmanstal	Registernummer	Littera å kartan	Socken, by och hemman	Delägares namn, hemvist m. m. samt ägobeskrivning	Ägofigurens nummer	
1	2	3	4	5	6	
1/160	10 126		Hammar	Pr Bug		
				aug	348 a	0.45
				"	348 b	1.30
				Summa		
1/160	10 127		Do	Nils Kronholm		
				aug	349 a	1.05
				"	349 b	0.45
				Summa		
1/160	10 128		Do	Hans		
				aug	350 a	1.2
				"	350 b	0.5
				Summa		
1/160	10 129		Do	Hans Persson		
				aug	351 a	1.20
				"	351 b	0.50
				Summa		
1/240	10 144		Do	Nils Persson		
				aug	352 a	0.50
				"	352 b	1.20
				Summa		
		22	Do	Uppgrundning vid Hammarsjön		
				aug	352 c	0.50
				"	353	0.50
				"	354	0.45
				"	355	0.60
				"	356	0.65
				Summa		

	Areal								Nuvarande värde			Blivande värde			Förbättringsvärde		
	Åker		Äng och odlingsmark		Annan duglig mark		Impediment och högl. mark		pr har	pr ägofigur		pr har	pr ägofigur		pr har	pr ägofigur	
	Har	ar	Har	ar	Har	ar	Har	ar	Kr.	Kr.	öre	Kr.	Kr.	öre	Kr.	Kr.	öre
	7		8		9		10		11	12		13	14		15	16	
0.3				42					210	88	20	420 ~~1400~~	176	40	210	88	20
0.65				32					560	179	20	910 ~~1400~~	291	90	350	112	-
				74						267	40		467	60		200	20
0.5				36					420	151	20	700 ~~1400~~	252	-	280	100	80
0.3				46					210	96	60	420 ~~1400~~	193	20	210	96	60
				82						247	80		445	20		197	40
0.6				40					560	224	-	840 ~~1400~~	336	-	280	112	-
0.3				40					210	84	-	420 ~~1400~~	168	-	210	84	-
				80						308	-		504	-		196	-
0.6				33					560	184	80	840 ~~1400~~	277	20	280	92	40
0.3				33					210	69	30	420 ~~1400~~	138	60	210	69	30
				66						254	10		415	80		161	70
0.3				39					210	81	90	420 ~~1400~~	163	80	210	81	90
0.6				41					560	229	60	840 ~~1400~~	344	40	280	114	80
				80						311	50		508	20		196	70
0.3				69					210	144	90	420 ~~1400~~	289	80	210	144	90
0.3			2	55					90	229	50	180 ~~600~~	459	-	90	229	50
0.3			3	77					210	791	70	420 ~~1400~~	1583	40	210	791	70
0.35			4	35					280	1218	-	490 ~~1400~~	2131	50	210	913	50
0.39				78					280	218	40	490 ~~1400~~	382	20	210	163	80
			12	14						2602	50		4845	90		2243	40

Hemmanstal	Registernummer	Littera å kartan	Socken, by och hemman	Delägares namn, hemvist m. m. samt ägobeskrivning	Ägofigurens nummer	
1	2	3	4	5	6	
			Gustaf Adolfs socken			
1/4	12		Fåslöv (Bogårdar)	Nils Nilsson Andersson		
				ang	357a	0.45
				"	357b	0.65
				"	358	0.70
				"	359	1.80
				"	360	1.65
				"	361	1.30
				"	362	0.70
				"	363	0.30
				Summa		
1/32	14		Do	Anders Olsson no 9		
				" ang	364	0.50
				Summa		
1/64	15		Do	Axel Vestesson no 13		
				" ang	365	0.50
				Summa		
1/64	16		Do	Anne		
				" ang	366	0.50
				Summa		
1/32	18		Do	Anders Olsson no 9		
				" ang	367	1.60
				"	368	1.45
				"	369a	0.60
				"	369b	0.40
				Summa		

Areal								Nuvarande värde			Blivande värde			Förbättringsvärde		
Åker		Äng och odlingsmark		Annan duglig mark		Impediment och högl. mark		pr har	pr ägofigur		pr har	pr ägofigur		pr har	pr ägofigur	
Har	ar	Har	ar	Har	ar	Har	ar	Kr.	Kr.	öre	Kr.	Kr.	öre	Kr.	Kr.	öre
7		8		9		10		11	12		13	14		15	16	
0.3			82					210	172	20	420 ~~1400~~	344	40	210	172	20
0.35		1	11					280	310	80	490 ~~1400~~	543	90	210	233	10
0.4		1	49					280	417	20	560 ~~1400~~	834	40	280	417	20
1		2	01					1120	2251	20	1600	3216	–	480	964	80
0.9		1	98					700	1386	–	1260 ~~1400~~	2494	80	560	1108	80
0.65		3	61					240	866	40	390 ~~600~~	1407	90	150	541	50
0.4			59					280	165	20	560 ~~1400~~	330	40	280	165	20
0.25			98					120	237	60	300 ~~1200~~	594	–	120	356	40
		13	59						5806	60		9765	80		3959	20
0.3			60					210	126	–	420 ~~1400~~	252	–	210	126	–
			60						126	–		252	–		126	–
0.3			39					210	81	90	420 ~~1400~~	163	80	210	81	90
			39						81	90		163	80		81	90
0.3			39					210	81	90	420 ~~1400~~	163	80	210	81	90
			39						81	90		163	80		81	90
0.85			48					800	384	–	1360 ~~1600~~	652	80	560	268	80
0.75			38					800	304	–	1200 ~~1600~~	456	–	400	152	–
0.35			47					280	131	60	490 ~~1400~~	230	30	210	98	70
0.3			20					140	28	–	420 ~~1400~~	84	–	280	56	–
		1	53						847	60		1423	10		575	50

Hemmanstal	Registernummer	Littera å kartan	Socken, by och hemman	Delägares namn, hemvist m. m. samt ägobeskrivning	Ägofigurens nummer	
1	2	3	4	5	6	
1/32	19		Håslöv	Apel Vestesson nr 13		
				aug	370	0.60
				Summa		
	14-6,9		Do	Anders Olsson å Vrestorp		
				aug	371	0.75
				"	372	0.10
				Summa		
1/8	21		Do (Hvarnäs)	Hvarnäs Segelbruks A.B.		
				aug	373	0.20
				"	374a	1.20
				"	374b	0.40
				"	375a	0.40
				"	375b	0.20
				Lokus	376	0.20
				"	377	0.20
				Summa		
uppl.	31		Do	Hskn. Nr. Martin Olsson		
				aug	378	0.50
				"	379	0.65
				"	380	0.60
				"	381a	0.40
				"	381b	0.5[illegible]
				Summa		

	Areal								Nuvarande värde			Blivande värde			Förbättringsvärde		
	Åker		Äng och odlingsmark		Annan duglig mark		Impediment och högl. mark		pr har	pr ägofigur		pr har	pr ägofigur		pr har	pr ägofigur	
	Har	ar	Har	ar	Har	ar	Har	ar	Kr.	Kr.	öre	Kr.	Kr.	öre	Kr.	Kr.	öre
	7		8		9		10		11	12		13	14		15	16	
0.35				89					320	284	80	~~1600~~ 560	498	40	240	213	60
				89						284	80		498	40		213	60
0.4				45					400	180	-	~~1600~~ 640	307	20	240	127	20
0.2				53								~~600~~ 120	63	60	120	63	60
				98						180	-		370	80		190	80
0.25			1	66					70	116	20	~~1400~~ 350	581	-	280	464	80
0.6			1	62					560	907	20	~~1400~~ 840	1360	80	280	453	60
0.3				33					140	46	20	~~1400~~ 420	138	60	280	92	40
0.3			1	55					60	93	-	~~600~~ 180	279	-	120	186	-
0.25				95					30	28	50	~~600~~ 150	142	50	120	114	-
0.25				71					20	14	20	~~400~~ 100	71	-	80	56	80
0.25				42					20	8	40	~~400~~ 100	42	-	80	33	60
			7	24						1213	70		2614	90		1401	20
0.4			3	45					320	1104	-	~~1600~~ 640	2208	-	320	1104	-
0.35				21					280	58	80	~~1400~~ 490	102	90	210	44	10
0.35			1	29					280	361	20	~~1400~~ 490	632	10	210	270	90
0.3			1	01					120	121	20	~~1200~~ 360	363	60	240	242	40
0.35			1	53					180	275	40	~~1200~~ 420	642	60	240	367	20
			7	49						1920	60		3949	20		2028	60

Hemmantal	Registernummer	Littera å kartan	Socken, by och hemman	Delägares namn, hemvist m. m. samt ägobeskrivning	Ägofigurens nummer	
1	2	3	4	5	6	
3/8 1/4	31 71		Hästö	Stohus Nr: Martin Olsson		
				"		
				aug	382	1.67
				"	383	1.90
				åker	384a	1.80
				"	384b	1.85
				"	385	1.95
				"		
				aug	386	1.95
				"	387	1.90
				Summa		
		4	Do	Samfälls sandlag		
				"		
				aug	388	0.00
				Summa		
3/16	4 2		Do	Hvannäs tegelbruks A.B.		
				"		
				aug	389	1.30
				"	390	0.55
				"	391	0.62
				"	392	0.60
				"	393	1.60
				"	394	1.20
				"	395	1.05
				Summa		
3/16	4 3		Do	Dsmc		
				"		
				aug	396	0.60
				"	397	1.60
				"	400a	1.20
				Summa		

Areal								Nuvarande värde			Blivande värde			Förbättringsvärde		
Åker		Äng och odlingsmark		Annan duglig mark		Impediment och högl. mark		pr har	pr ägofigur		pr har	pr ägofigur		pr har	pr ägofigur	
Har	ar	Har	ar	Har	ar	Har	ar	Kr.	Kr.	öre	Kr.	Kr.	öre	Kr.	Kr.	öre
7		8		9		10		11	12		13	14		15	16	
0.9		1	70					840	1428	–	1260 ~~1400~~	2142	–	420	714	–
1			15					420	63	–	600	90	–	180	27	–
1	40							980	392	–	1400	560	–	420	168	–
1	38							420	159	60	600	228	–	180	68	40
1	10							1120	112	–	1400	140	–	280	28	–
1		1	49					1120	1668	80	1400	2086	–	280	417	20
1		2	40					980	2352	–	1400	3360	–	420	1008	–
	88	5	74						6175	40		8606	–		2430	60
0.15			65								210 ~~1400~~	136	50	210	136	50
			65									136	50		136	50
0.65			21					560	117	60	910 ~~1400~~	191	10	350	73	50
0.35		3	–					90	270	–	210 ~~600~~	630	–	120	360	–
0.35			71					280	198	80	490 ~~1400~~	347	90	210	149	10
0.35		1	15					280	322	–	490 ~~1400~~	563	50	210	241	50
0.85			06					300	18	–	510 ~~600~~	30	60	210	12	60
0.6			86					240	206	40	360 ~~600~~	309	60	120	103	20
0.5		2	83					560	1584	80	700 ~~1400~~	1981	–	140	396	20
		8	82						2717	60		4053	70		1336	10
0.35			84					280	235	20	490 ~~1400~~	411	60	210	176	40
0.85			10					300	30	–	510 ~~600~~	51	–	210	21	–
0.6			36					240	86	40	360 ~~600~~	129	60	120	43	20
		1	30						351	60		592	20		240	60

Hemmanstal	Registernummer	Littera å kartan	Socken, by och hemman	Delägares namn, hemvist m. m. samt ägobeskrivning	Ägofigurens nummer	
1	2	3	4	5	6	
	4 2,3		Hårlöv	Hyamåns Segelbruks A. B.		
				ang	398	0.40
				"	399	0.0
				"	400	0.40
				"	401a	0.60
				"	401b	0.50
				"	402a	0.35
				"	402b	0.60
				"	403a	0.20
				"	403b	0.55
				"	404	0.65
				"	405a	0.65
				Lohm	405b	0.65
				Summa		
		6	Do	Samfäld Svältplats		
				ang	400b	
				Summa		
		5	Do	Upplandsmings skifte Till fbr: no 16		
				ang	406	0.70
				"	407a	1.00
				"	407b	0.1
				Summa		
3/8	5 1		Do	Sven Månsson, Viby 3		
				ang	408	0.8
				"	409	0.9
				"	410	1.8

"Överföres"

PETTERSONSKA BOKTR. EFTR.

Areal								Nuvarande värde			Blivande värde			Förbättringsvärde		
Åker		Äng och odlingsmark		Annan duglig mark		Impediment och högl. mark		pr har	pr ägofigur		pr har	pr ägofigur		pr har	pr ägofigur	
Har	ar	Har	ar	Har	ar	Har	ar	Kr.	Kr.	öre	Kr.	Kr.	öre	Kr.	Kr.	öre
7		8		9		10		11	12		13	14		15	16	
0,3		1	35					60	81	–	180 ~~600~~	243	–	120	162	–
0,15			36					–			90 ~~600~~	32	40	90	32	40
0,3		1	24					60	74	40	180 ~~600~~	223	20	120	148	80
0,35		3	82					280	1069	60	490 ~~1400~~	1871	80	210	802	20
0,3			08					210	16	80	420 ~~1400~~	33	60	210	16	80
0,25		2	–					140	280	–	350 ~~1400~~	700	–	210	420	–
0,35			61					280	170	80	490 ~~1400~~	298	90	210	128	10
0,25		1	80					70	126	–	350 ~~1400~~	630	–	280	504	–
0,35			46					210	96	60	490 ~~1400~~	225	40	280	128	80
0,35			61					280	170	80	490 ~~1400~~	298	90	210	128	10
0,35			32					280	89	60	490 ~~1400~~	156	80	210	67	20
0,35			40					80	32	–	140 ~~400~~	56	–	60	24	–
		13	05						2207	60		4770	–		2562	40
							17	–			–			–		
							17									
0,4			98					280	274	40	560 ~~1400~~	548	80	280	274	40
0,5			75					420	315	–	700 ~~1400~~	525	–	280	210	–
0,2			54								280 ~~1400~~	151	20	280	151	20
		2	27						589	40		1225	–		635	60
2,4		4	33					400	1732	–	640 ~~1600~~	2771	20	240	1039	20
2,45		3	60					480	1728	–	720 ~~1600~~	2592	–	240	864	–
1			54					980	529	20	1400	756	–	420	226	80
		8	47						3989	20		6119	20		2130	–

Hemmanstal	Registernummer	Littera å kartan	Socken, by och hemman	Delägares namn, hemvist m. m. samt ägobeskrivning	Ägofigurens nummer	
1	2	3	4	5	6	
				"övrfört"		
				"		
				aug	411	1.87
				"	412	1.80
				"	413a	1.00
				"	413b	0.70
				"	414a	0.30
				"	414b	0.65
				Summa		
1/6	6 2		Håslöv	Nils Algot Andersson nr 8		
				"		
				aug	415	1.65
				"	416	1.65
				"	417a	0.77
				"	417b	0.40
				"	418	0.10
				"	419	0.65
				"	420a	0.00
				"	420b	0.60
				Summa		
1/12	6 3		Dr	Nils Olsson nr 8		
				"		
				aug	421a	0.45
				"	421b	1.05
				"	422	0.70
				Summa		
1/4	7 1		Dr	Stahin. Sv: Martin Olsson		
				"		
				aug	423a	0.35
				"	423b	0.50
				"övrfört"		

PETTERSONSKA BOKTR. EFTR. STOCKH.

	Areal								Nuvarande värde			Blivande värde			Förbättringsvärde		
	Åker		Äng och odlingsmark		Annan duglig mark		Impediment och högl. mark		pr har	pr ägofigur		pr har	pr ägofigur		pr har	pr ägofigur	
	Har	ar	Har	ar	Har	ar	Har	ar	Kr.	Kr.	öre	Kr.	Kr.	öre	Kr.	Kr.	öre
	7		8		9		10		11	12		13	14		15	16	
			8	47						3989	20		6119	20		2130	-
1			2	53					980	2479	40	1400	3542	-	420	1062	60
1			1	72					420	722	40	600	1032	-	180	309	60
0.5			2	88					420	1209	60	700 ~~1400~~	2016	-	280	806	40
0.3				08					140	11	20	420 ~~1400~~	33	60	280	22	40
0.25			2	28					120	273	60	300 ~~1200~~	684	-	180	410	40
0.35				29					240	69	60	420 ~~1200~~	121	80	180	52	20
			18	25						8755	-		13548	60		4793	60
0.9			1	00					840	840	-	1260 ~~1400~~	1260	-	420	420	-
0.9			2	39					360	860	40	540 ~~600~~	1290	60	180	430	20
0.4			1	57					350	549	50	560 ~~1400~~	879	20	210	329	70
0.3				29					140	40	60	420 ~~1400~~	121	80	280	81	20
0.3			3	05								240 ~~1200~~	732	-	240	732	-
0.35			1	15					280	322	-	490 ~~1400~~	563	50	210	241	50
0.15				89								210 ~~1400~~	186	90	210	186	90
0.35				70					280	196	-	490 ~~1400~~	343	-	210	147	-
			11	04						2808	50		5377	-		2568	50
0.3				37					210	77	70	420 ~~1400~~	155	40	210	77	70
0.5				42					420	176	40	700 ~~1400~~	294	-	280	117	60
0.4				44					280	123	20	560 ~~1400~~	246	40	280	123	20
			1	23						377	30		695	80		318	50
0.25				40					140	56	-	350 ~~1400~~	140	-	210	84	-
0.35			1	62					210	340	20	490 ~~1400~~	793	80	280	453	60
			2	02						396	20		933	80		537	60

Hemmansdel	Registernummer	Littera å kartan	Socken, by och hemman	Delägares namn, hemvist m. m. samt ägobeskrivning	Ägofigurens nummer	
1	2	3	4	5	6	
				överförd		
				" äng	424a	0.30
				"	424b	0.65
				Summa		
1/4	81		Hasbo (Pebersborg)	Jöns Olsson		
				" äng	425a	0.30
				"	425b	1.40
				"	426	0.60
				Summa		
3/16	93		Do	Anders Olsson		
				" äng	427	0.40
				"	428	0.60
				"	429	0.65
				"	430a	0.05
				"	430b	0.60
				Summa		
1/16	94		Do	Dito		
				" äng	431	1.80
				"	432	1.85
				"	433	1.90
				"	434	1.90
				"	435	2.00
				"	436	1.80
				"	437	1.25
				"	438a	0.30
				"	438b	0.65
				Summa		

PETTERSONSKA BOKTR. EFTR.

	Areal								Nuvarande värde			Blivande värde			Förbättringsvärde		
	Åker		Äng och odlingsmark		Annan duglig mark		Impediment och högl. mark		pr har	pr ägofigur		pr har	pr ägofigur		pr har	pr ägofigur	
	Har	ar	Har	ar	Har	ar	Har	ar	Kr.	Kr.	öre	Kr.	Kr.	öre	Kr.	Kr.	öre
	7		8		9		10		11	12		13	14		15	16	
			2	02						396	20		933	80		537	60
0.25			2	66					140	372	40	350 ~~1400~~	931	–	210	558	60
0.35				47					280	131	60	490 ~~1400~~	230	30	210	98	70
			5	15						900	20		2095	10		1194	90
0.25				80					140	112	–	350 ~~1400~~	280	–	210	168	–
0.7			1	38					700	966	–	980 ~~1400~~	1352	40	280	386	40
0.35				82					280	229	60	490 ~~1400~~	401	80	210	172	20
			3	00						1307	60		2034	20		726	60
0.3				30					140	42	–	420 ~~1400~~	126	–	280	84	–
0.35				50					280	140	–	490 ~~1400~~	245	–	210	105	–
0.35			1	20					280	336	–	490 ~~1400~~	588	–	210	252	–
0.15				92								210 ~~1400~~	193	20	210	193	20
0.35				64					280	179	20	490 ~~1400~~	313	60	210	134	40
			3	56						697	20		1465	80		768	60
1				40					1120	448	–	1600	640	–	480	192	–
1				31					420	130	20	600	186	–	180	55	80
1				69					1120	772	80	1600	1104	–	480	331	20
1			1	11					1120	1243	20	1600	1776	–	480	532	80
1				06					480	38	40	600	48	–	120	9	60
1				20					420	84	–	600	120	–	180	36	–
0.65				41					560	229	60	910 ~~1400~~	373	10	350	143	50
0.25				59					60	35	40	300 ~~1200~~	177	–	240	141	60
0.35				08					240	19	20	420 ~~1200~~	33	60	180	14	40
			3	87						3000	80		4457	70		1456	90

Hemmanstal	Registernummer	Littera å kartan	Socken, by och hemman	Delägares namn, hemvist m. m. samt ägobeskrivning	Ägofigurens nummer	
1	2	3	4	5	6	
3/4	10 1		Håslöv	Stahn. Su: Martin Olsson		
				aug	439a	0.55
				"	439-b	0.35
				"	440	0.65
				"	441a	0.15
				"	441-b	0.60
				"	442	0.65
				"	443	0.65
				"	444	0.55
				"	445	0.50
				"	446	0.35
				"	447	1.20
				Summa		
3/4 1/4	10 1 12 1		Do (Håslövs bost.)	Stahn. Su: Martin Olsson		
				aug	448	1.70
				"	449	1.80
				"	450	1.90
				"	451	1.92
				"	452	1.90
				Summa		
79/1024	11 11		Do	Hoamäs Segel bruks A. B.		
				aug	453a	0.60
				"	453-b	0.45
				"	454	0.40
				"	455	0.40
				"	456	0.20
				aug	457	0.40
				öfverföres		

Areal								Nuvarande värde			Blivande värde			Förbättringsvärde		
Åker		Äng och odlingsmark		Annan duglig mark		Impediment och högl. mark		pr har	pr ägofigur		pr har	pr ägofigur		pr har	pr ägofigur	
Har	ar	Har	ar	Har	ar	Har	ar	Kr.	Kr.	öre	Kr.	Kr.	öre	Kr.	Kr.	öre
7		8		9		10		11	12		13	14		15	16	
0.35		2	59					210	543	90	490 ~~1400~~	1269	10	280	725	20
0.25			41					140	57	40	350 ~~1400~~	143	50	210	86	10
0.35		4	69					280	1313	20	490 ~~1400~~	2298	10	210	984	90
0.2			10								280 ~~1400~~	28	-	280	28	-
0.35			42					280	117	60	490 ~~1400~~	205	80	210	88	20
0.35			29					280	81	20	490 ~~1400~~	142	10	210	60	90
0.35			41					320	131	20	560 ~~1600~~	229	60	240	98	40
0.35			93					240	223	20	560 ~~1600~~	520	80	320	297	60
0.3			81					240	434	40	480 ~~1600~~	868	80	240	434	40
0.25		3	20					120	384	-	300 ~~1200~~	960	-	180	576	-
0.6			31					240	74	40	360 ~~600~~	111	60	120	37	20
		15	16						3360	50		6777	40		3416	90
0,9		1	92					360	691	20	540 ~~600~~	1036	80	180	345	60
1		2	35					420	987	-	600	1410	-	180	423	-
1		3	49					1120	3908	80	1600	5584	-	480	1675	20
1		2	46					1120	2755	20	1600	3936	-	480	1180	80
1			07					420	29	40	600	42	-	180	12	60
		10	29						8371	60		12008	80		3637	20
0,35			14					280	39	20	490 ~~1400~~	68	60	210	29	40
0,3			17					210	35	70	420 ~~1400~~	71	40	210	35	70
0,3			79					140	110	60	420 ~~1400~~	331	80	280	221	20
0.3			68					60	40	80	180 ~~600~~	122	40	120	81	60
0.25			19					30	5	70	150 ~~600~~	28	50	120	22	80
0.3			08					60	4	80	180 ~~600~~	14	40	120	9	60
		2	05						236	80		637	10		400	30

Hemmanstal	Registernummer	Littera å kartan	Socken, by och hemman	Delägares namn, hemvist m. m. samt ägobeskrivning	Ägofigurens nummer	
1	2	3	4	5	6	
				" även fäl		
				" äng	458	0.50
				"	459a	1.60
				sjö"	459b	
				Summa		
365/8192	II 18			Kvarnäs Segelbruks A.B.		
				" äng	460	0.50
				"	461	0.30
				"	462	0.30
				Summa		
1/120 1/120 1/48 1/240	II 24-27		Hästö	Kvarnäs Segelbruks A.B. II 24 } Samf. Nils Hilding Nilsson, II 25-27 }		
				" äng	463	0.50
				"	467	0.45
				"	468	0.40
				"	469	0.50
				"	470	1.00
				"	471	0.35
				Summa		
1/240 1/60	II 28-29		Dö	Kvarnäs Segelbruks A.B. } Samf. Nils Hilding Nilsson. }		
				" äng	464	0.45
				"	465	0.50
				"	466	0.45
				"	472	1.00
				"	473	0.90
				Summa		

Areal								Nuvarande värde			Blivande värde			Förbättringsvärde		
Åker		Äng och odlingsmark		Annan duglig mark		Impediment och högl. mark		pr har	pr ägofigur		pr har	pr ägofigur		pr har	pr ägofigur	
Har	ar	Har	ar	Har	ar	Har	ar	Kr.	Kr.	öre	Kr.	Kr.	öre	Kr.	Kr.	öre
7		8		9		10		11	12		13	14		15	16	
		2	05						236	80		637	10		400	30
0.3			38					210	79	80	~~1400~~ 420	159	60	210	79	80
0.35			10					700	70	–	~~1400~~ 1190	119	–	490	49	–
							10									
		2	53				10		386	60		915	70		529	10
0.3			40					210	84	–	~~1400~~ 420	168	–	210	84	–
0.25		1	60					140	224	–	~~1400~~ 350	560	–	210	336	–
0.35			71					60	42	60	~~600~~ 150	106	50	90	63	90
		2	71						350	60		834	50		483	90
0.3			79					210	165	90	~~1400~~ 420	331	80	210	165	90
0.3			12					210	25	20	~~1400~~ 420	50	40	210	25	20
0.3			62					140	86	80	~~1400~~ 420	260	40	280	173	60
0.3			38					90	34	20	~~600~~ 180	168	40	90	34	20
0.5			16					420	67	20	~~1400~~ 700	112	–	280	44	80
0.45			17					480	81	60	~~1600~~ 720	122	40	240	40	80
		2	24						460	90		945	40		484	50
0.3			27					90	24	30	~~600~~ 180	48	60	90	24	30
0.3			31					210	65	10	~~1400~~ 420	130	20	210	65	10
0.3			10					210	21	–	~~1400~~ 420	42	–	210	21	–
0.5			14					480	67	20	~~1600~~ 800	112	–	320	44	80
0.45			16					480	76	80	~~1400~~ 630	100	80	150	24	–
			98						254	40		433	60		179	20

Hemmanstal	Registernummer	Littera å kartan	Socken, by och hemman	Delägares namn, hemvist m. m. samt ägobeskrivning	Ägofigurens nummer	
1	2	3	4	5	6	
15/304	11 30		Haslöv	Pernilla Larsson		
				"		
				aug	474	1.00
				Summa		
477 - Landsäng	12 1		Do	Stadsm. Su: Martin Olsson		
				"		
				aug	475	0.60
				"	476a	0.40
				"	476b	0.70
				Summa		
421/8192	11 39		Do	Olof Persson		
				"		
				aug	477	0.95
				"	478	0.90
				"	479	0.80
				Summa		
1/8	13 2		Do	Anne		
				"		
				aug	481	0.90
				"	482	0.80
				"	483a	0.20
				"	483b	0.10
				"	484a	1.55
				"	484b	1.55
				"	485	1.42
				Summa		
1/16	13 6		Do	Sigrid Thunsson		
				"		
				aug	486a	0.40
				"	486b	0.60
					487	1.85
				Summa		

Areal								Nuvarande värde			Blivande värde			Förbättringsvärde		
Åker		Äng och odlingsmark		Annan duglig mark		Impediment och högl. mark		pr har	pr ägofigur		pr har	pr ägofigur		pr har	pr ägofigur	
Har	ar	Har	ar	Har	ar	Har	ar	Kr.	Kr.	öre	Kr.	Kr.	öre	Kr.	Kr.	öre
7		8		9		10		11	12		13	14		15	16	
0.5			41					420	172	20	~~1400~~ 700	287	-	280	114	80
			41						172	20		287	-		114	80
0.35			106					280	296	80	~~1400~~ 490	519	40	210	222	60
0.3			52					140	72	80	~~1400~~ 420	218	40	280	145	60
0.4			183					280	512	40	~~1400~~ 560	1024	80	280	512	40
		3	41						882	-		1762	60		880	60
0.5			95					420	399	-	~~1400~~ 700	665	-	280	266	-
0.45			96					480	460	80	~~1600~~ 720	691	20	240	230	40
0.4			76					400	304	-	~~1600~~ 640	486	40	240	182	40
		2	67						1163	80		1842	60		678	80
0.45			66					480	316	80	~~1600~~ 720	475	20	240	158	40
0.4			19					350	66	50	~~1400~~ 560	106	40	210	39	90
0.25			122					30	36	60	~~600~~ 150	183	-	120	146	40
0.2			80								~~600~~ 120	96	-	120	96	-
0.8			110					300	330	-	~~600~~ 480	528	-	180	198	-
0.8			04					300	12	-	~~600~~ 480	19	20	180	7	20
0.75			69					800	552	-	~~1600~~ 1200	828	-	400	276	-
		4	70						1313	90		2235	80		921	90
0.3			89					140	124	60	~~1400~~ 420	373	80	280	249	20
0.35			21					280	58	80	~~1400~~ 490	102	90	210	44	10
1			80					420	336	-	600	480	-	180	144	-
		1	90						519	40		956	70		437	30

Hemmanstal	Registernummer	Littera å kartan	Socken, by och hemman	Delägares namn, hemvist m. m. samt ägobeskrivning	Ägofigurens nummer	
1	2	3	4	5	6	
1/16	13 7		Häslöv	Axel Wickman		
				aug	488	1.90
				"	490	1.80
				"	491	1.80
				"	492a	0.60
				"	492b	0.40
				"	493	0.00
				Summa		
1/24	13 9		Häslöv	Alfr. Mårtensson		
				aug	494	1.60
				"	495	1.40
				Summa		
1/48	13 10		Dº	Anders Månsson		
				aug	495a	0.00
				"	495b	1.85
				Summa		
1/8	13 11		Dº	Pamilla Larsson		
				aug	496	1.85
				"	497	1.75
				"	498	0.85
				"	499a	0.80
				"	499b	0.40
				"	500	0.00
				Summa		

Areal								Nuvarande värde			Blivande värde			Förbättringsvärde		
Åker		Äng och odlingsmark		Annan duglig mark		Impediment och högl. mark		pr har	pr ägofigur		pr har	pr ägofigur		pr har	pr ägofigur	
Har	ar	Har	ar	Har	ar	Har	ar	Kr.	Kr.	öre	Kr.	Kr.	öre	Kr.	Kr.	öre
7		8		9		10		11	12		13	14		15	16	
			13					1120	145	60	1600	208	–	480	62	40
			10					1120	112	–	1600	160	–	480	48	–
			08					420	33	60	~~600~~	48	–	180	14	40
			39					280	109	20	490 ~~1400~~	191	10	210	81	90
			06					140	8	40	420 ~~1400~~	25	20	280	16	80
			44								90 ~~600~~	39	60	90	39	60
		1	20						408	80		671	90		263	10
			49					800	392	–	1360 ~~1600~~	666	40	560	274	40
			41					800	328	–	1120 ~~1600~~	459	20	320	131	20
			90						720	–		1125	60		405	60
			26								210 ~~1400~~	54	60	210	54	60
			12					980	117	60	1400	168	–	420	50	40
			38						117	60		222	60		105	–
			15					420	63	–	600	90	–	180	27	–
		1	35					960	1296	–	1520 ~~1600~~	2052	–	560	756	–
		1	04					350	364	–	630 ~~1400~~	655	20	280	291	20
			80					350	280	–	560 ~~1400~~	448	–	210	168	–
			50					140	70	–	420 ~~1400~~	210	–	280	140	–
			88								90 ~~600~~	79	20	90	79	20
		4	72						2073			3534	40		1461	40

Hemmanstal	Registernummer	Littera å kartan	Socken, by och hemman	Delägares namn, hemvist m. m. samt ägobeskrivning	Ägofigurens nummer	
1	2	3	4	5	6	
43/2048	13 12		Håslö	Nils Magnus Holmberg i Hamnas		
				ang	501	1.80
				"	502	0.95
				"	503	1.25
				"	504	1.80
				Summa		
85/4096	13 15		Do	Olof H. Lindblad		
				ang	505	0.80
				"	506	0.80
				"	507	0.10
				"	508	1.55
				Summa		
2/112	13 18		Do	Olof Persson		
				ang	509	0.80
				"	510	0.75
				"	511a	0.70
				"	511b	0.10
				"	512	1.70
				"	513	1.82
				Summa		
3/80 1/40	13 19,20		Do	Hamnäs Segelbruks A.B. Samf. ~~J. Björkbolt Pernilla Larsson~~		
				ang	514a	0.30
				"	514b	0.30
				"	514c	
				ang	515	0.30
				Summa		

Areal								Nuvarande värde			Blivande värde			Förbättringsvärde		
Åker		Äng och odlingsmark		Annan duglig mark		Impediment och högl. mark		pr har	pr ägofigur		pr har	pr ägofigur		pr har	pr ägofigur	
Har	ar	Har	ar	Har	ar	Har	ar	Kr.	Kr.	öre	Kr.	Kr.	öre	Kr.	Kr.	öre
7		8		9		10		11	12		13	14		15	16	
1			91					1120	1019	20	1600	1456	-	480	436	80
0.5			97					480	465	60	860 ~~1600~~	776	-	320	310	40
0.65			187					640	1196	80	1040 ~~1600~~	1944	80	400	748	-
1			53					420	222	60	600	318	-	180	95	40
		4	28						2904	20		4494	80		1590	60
0.4			10					400	40	-	640 ~~1600~~	64	-	240	24	-
0.4			36					350	126	-	560 ~~1400~~	201	60	210	75	60
0.2			51								120 ~~600~~	61	20	120	611	20
0.8		1	36					800	1088	-	1280 ~~1600~~	1740	80	480	652	80
		2	33						1254	-		2067	60		813	60
0.4			16					400	64	-	640 ~~1600~~	102	40	240	38	40
0.4			30					350	105	-	560 ~~1400~~	168	-	210	63	-
0.4			09								240 ~~600~~	21	60	240	21	60
0.2			67								120 ~~600~~	80	40	120	80	40
0.9			80					960	768	-	1440 ~~1600~~	1152	-	480	384	-
1			16					420	67	20	600	96	-	180	28	80
		2	18						1004	20		1620	40		616	20
0.25		3	22					140	450	80	350 ~~1400~~	1127	-	210	676	20
0.25			20					140	28	-	350 ~~1400~~	70	-	210	42	-
							68									
0.25			10					30	3	-	150 ~~600~~	15	-	120	112	-
		3	52				68		481	80		1212	-		730	20

Hemmanstal	Registernummer	Littera å kartan	Socken, by och hemman	Delägares namn, hemvist m. m. samt ägobeskrivning	Ägofigurens nummer	
1	2	3	4	5	6	
1/40	13 20		Hästlöv	~~L. Bjorkdal~~ Pamilla Larsson		
				aug	516	1.55
				"	517a	1.70
				"	517b	1.85
				Summa		
1/24	14 1		Do	Gustaf Adolfs kyrka. Av: Martin Olsson		
				aug	518	1.00
				"	519a	0.00
				"	519b	0.70
				"	520a	1.20
				"	520b	0.20
				Summa		
21/1024	15 44		Do	Jörl Lisander, Kristianstad		
				aug	521	0.70
				"	522	1.37
				Summa		
25/1024	15 45		Do	Samme		
				aug	523	1.20
				"	524	0.95
				Summa		
51/1024	15 46		Do	Samme		
				aug	525	0.80
				"	526	1.20
				Summa		

	Areal								Nuvarande värde			Blivande värde			Förbättringsvärde		
	Åker		Äng och odlingsmark		Annan duglig mark		Impediment och högl. mark		pr har	pr ägofigur		pr har	pr ägofigur		pr har	pr ägofigur	
	Har	ar	Har	ar	Har	ar	Har	ar	Kr.	Kr.	öre	Kr.	Kr.	öre	Kr.	Kr.	öre
	7		8		9		10		11	12		13	14		15	16	
0.8				56					800	448	-	1280 1600	716	80	480	268	80
0.9				06					360	21	60	540 600	32	40	180	10	80
1				10					420	42	-	600	60	-	180	18	-
				72						511	60		809	20		297	60
0.5				37					480	177	60	800 1600	296	-	320	118	40
0.15			1	56								240 1600	374	40	240	374	40
0.4				14					320	44	80	640 1600	89	60	320	44	80
0.6			1	08					240	259	20	360 600	388	80	120	129	60
0.25				35					30	10	50	150 600	52	50	120	42	-
			3	50						492	10		1201	30		709	20
0.4			2	36					320	755	20	640 1600	1510	40	320	755	20
0.7				50					300	150	-	420 600	210	-	120	60	-
			2	86						905	20		1720	40		815	20
0.6				92					240	220	80	360 600	331	20	120	110	40
0.5			2	02					480	969	60	800 1600	1616	-	320	646	40
			2	94						1190	40		1947	20		756	80
0.4			1	85					400	740	-	640 1600	1184	-	240	444	-
0.6				59					240	141	60	360 600	212	40	120	70	80
			2	44						881	60		1396	40		514	80

Hemmanstal	Registernummer	Littera å kartan	Socken, by och hemman	Delägares namn, hemvist m. m. samt ägobeskrivning	Ägofigurens nummer	
1	2	3	4	5	6	
15/1024	15 47		Hästlöv	Ola Olsson		
				aug	527	1.00
				Summa		
157/1024	15 53		Do	fru Lisander, Kristianstad		
				aug	528	1.70
				"	529	1.90
				åker	530	1.90
				"	531	1.90
				"	532	1.90
				aug	533	1.85
				"		
				Summa		
1/32	16 14		Do	Sigrid Thuresson		
				aug	534	1.92
				"	535	1.92
				"	536	1.70
				"	537	1.60
				"	538a	0.65
				"	538b	0.20
				Summa		
3/128	16 15		Do	Anna		
				aug	539a	0.80
				"	539b	0.20
				"	540a	0.15
				"	540b	1.00
				Summa		

	Areal								Nuvarande värde			Blivande värde			Förbättringsvärde		
	Åker		Äng och odlingsmark		Annan duglig mark		Impediment och högl. mark		pr har	pr ägofigur		pr har	pr ägofigur		pr har	pr ägofigur	
	Har	ar	Har	ar	Har	ar	Har	ar	Kr.	Kr.	öre	Kr.	Kr.	öre	Kr.	Kr.	öre
	7		8		9		10		11	12		13	14		15	16	
0.5				96					480	460	80	~~1600~~ 800	768	-	320	307	20
				96						460	80		768	-		307	20
0.9				40					360	144	-	~~600~~ 540	216	-	180	72	-
1			4	69					1120	5252	80	1600	7504	-	480	2251	20
1		20							1120	224	-	1600	320	-	480	96	-
1		31							1120	347	20	1600	496	-	480	148	80
1			1	37					1120	1534	40	1600	2192	-	480	657	60
1				70					420	294	-	600	420	-	180	126	-
		51	7	16						7796	40		11148	-		3351	60
1				80					980	784	-	1400	1120	-	420	336	-
1			1	58					1120	1769	60	1600	2528	-	480	758	40
0.9				35					480	168	-	~~800~~ 720	252	-	240	84	-
0.85				68					700	476	-	~~1400~~ 1190	809	20	490	333	20
0.35				15					240	36	-	~~1200~~ 420	63	-	180	27	-
0.25				55					60	33	-	~~1200~~ 300	165	-	240	132	-
			4	11						3266	60		4937	20		1670	60
0.4			1	80					350	630	-	~~1400~~ 560	1008	-	210	378	-
0.25				10					70	7	-	~~1400~~ 350	35	-	280	28	-
0.2			1	50								~~1400~~ 280	420	-	280	420	-
0.5				22					420	99	40	~~1400~~ 700	154	-	280	61	60
			3	62						729	40		1617	-		887	60

Hemmanstal	Registernummer	Littera å kartan	Socken, by och hemman	Delägares namn, hemvist m. m. samt ägobeskrivning	Ägofigurens nummer	
1	2	3	4	5	6	
1/32	16 18		Hästlov"	Sigrid Thunesson		
				aug	541	1.85
				"	542	1.90
				"	543	1.95
				"	544	1.95
				"	545	1.80
				"	546	1.70
				"	547a	1.40
				"	547b	0.30
				Summa		
3/128	16 19		Do	Do		
				"		
				aug	548	0.67
				"	549a	0.00
				"	549b	0.65
				Summa		
1/8	16 21		Do	Oskar Rudolf Nilsson		
				"		
				aug	550	1.90
				"	551	1.90
				"	552	1.95
				"	553	1.90
				"	554	1.80
				"	555a	1.45
				"	555b	0.40
				Summa		
19/2048	17 17		Do	Nils Nilsson		
				"		
				aug	556	0.95
				"	557	0.90
				Summa		

PETTERSONSKA BOKTR. EFTR. STARS.

Areal								Nuvarande värde			Blivande värde			Förbättringsvärde		
Åker		Äng och odlingsmark		Annan duglig mark		Impediment och högl. mark		pr har	pr ägofigur		pr har	pr ägofigur		pr har	pr ägofigur	
Har	ar	Har	ar	Har	ar	Har	ar	Kr.	Kr.	öre	Kr.	Kr.	öre	Kr.	Kr.	öre
7		8		9		10		11	12		13	14		15	16	
1			40					420	168	-	600	240	-	180	72	-
1			32					1120	358	40	1600	512	-	480	153	60
1			69					1280	883	20	1600	1104	-	320	220	80
1			07					480	33	60	600	42	-	120	8	40
1			12					420	50	40	600	72	-	180	21	60
0.9			16					840	134	40	~~1400~~ 1260	201	60	420	67	20
0.7			04					600	24	-	~~1200~~ 840	33	60	240	9	60
0.25			51					120	61	20	~~1200~~ 300	153	-	180	91	80
		2	31						1713	20		2358	20		645	-
0.35			88					280	246	40	~~1400~~ 490	431	20	210	184	80
0.15			62								~~1400~~ 210	130	20	210	130	20
0.35			56					280	156	80	~~1400~~ 490	274	40	210	117	60
		2	06						403	20		835	80		432	60
1			29					420	121	80	600	174	-	180	52	20
1			32					1120	358	40	1600	512	-	480	153	60
1			66					1280	844	80	1600	1056	-	320	211	20
1			20					420	84	-	600	120	-	180	36	-
1			21					420	88	20	600	126	-	180	37	80
0.75			06					600	36	-	~~1200~~ 900	54	-	300	18	-
0.3			58					120	69	60	~~1200~~ 360	208	80	240	139	20
		2	32						1602	80		2250	80		648	-
0.5			38					480	182	40	~~1600~~ 800	304	-	320	121	60
0.45			58					480	278	40	~~1600~~ 720	417	60	240	139	20
			96						460	80		721	60		260	80

Hemmanstal	Registernummer	Littera å kartan	Socken, by och hemman	Delägares namn, hemvist m. m. samt ägobeskrivning	Ägofigurens nummer	
1	2	3	4	5	6	
21/2048	17 18		Hårsö	Nils Nilsson		
				aug	558	0.90
				"	559	0.95
				Summa		
15/1024	17 19		Do	Anders Nilsson no 13		
				aug	560	0.90
				"	561	0.80
				Summa		
1/64	17 20		Do	Dito		
				aug	562	0.90
				"	563	0.80
				Summa		
5/512	17 21		Do	Nils Olsson		
				aug	564	0.80
				"	565	0.90
				Summa		
23/1024	17 22		Do	Nils Ernst Witzell i Viby		
				aug	566	0.90
				"	567a	0.80
				"	567b	0.10
				Summa		
27/2048	17 23		Do	Dito		
				aug	568a	0.20
				"	568b	0.70
				Summa		

	Areal								Nuvarande värde			Blivande värde			Förbättringsvärde		
	Åker		Äng och odlingsmark		Annan duglig mark		Impediment och högl. mark		pr har	pr ägofigur		pr har	pr ägofigur		pr har	pr ägofigur	
	Har	ar	Har	ar	Har	ar	Har	ar	Kr.	Kr.	öre	Kr.	Kr.	öre	Kr.	Kr.	öre
	7		8		9		10		11	12		13	14		15	16	
0.45				56					480	268	80	~~1600~~ 720	403	20	240	134	40
0.5				46					480	220	80	~~1600~~ 800	368	-	320	147	20
			1	02						489	60		771	20		281	60
0.45				70					480	336	-	~~1600~~ 720	504	-	240	168	-
0.4				86					400	344	-	~~1600~~ 640	550	40	240	206	40
			1	56						680	-		1054	40		374	40
0.45				79					480	379	20	~~1600~~ 720	568	80	240	189	60
0.4				76					400	304	-	~~1600~~ 640	486	40	240	182	40
			1	55						683	20		1055	20		372	-
0.4				70					400	280	-	~~1600~~ 640	448	-	240	168	-
0.45				50					480	240	-	~~1600~~ 720	360	-	240	120	-
			1	20						520	-		808	-		288	-
0.45			1	02					480	489	60	~~1600~~ 720	734	40	240	244	80
0.4			1	59					150	238	50	~~600~~ 240	381	60	90	143	10
0.2				50								~~600~~ 120	60	-	120	60	-
			3	11						728	10		1176	-		447	90
0.25				50					80	40	-	~~1600~~ 400	200	-	320	160	-
0.4			1	51					320	483	20	~~1600~~ 640	966	40	320	483	20
			2	01						523	20		1166	40		643	20

Hemmanstal	Registernummer	Littera å kartan	Socken, by och hemman	Delägares namn, hemvist m. m. samt ägobeskrivning	Ägofigurens nummer	
1	2	3	4	5	6	
1/64	17 24		Hästlöv	~~Per Andersson nr 15~~ Nils G. Andersson i Kanken.		
				ang	569a	0.00
				"	569b	0.70
				Summa		
1/2	1 1		Viby	Erbl. Jemman. Av: Gösta Nordström		
				ang	570	1.55
				"	671	1.20
				Summa		
1/4	3 2		Do	Sven Fr. Månsson		
				"		
				ang	572	1.50
				"	573	0.70
				"	574	0.70
				"	575	0.60
				"	576	0.70
				"	577	0.62
				"	578	1.60
				"	579	1.45
				Summa		
1/40	3 6		Do	Ler- o tegelindustri A.B. Herkules		
				ang	580	1.20
				"	581	0.90
				Summa		
73/4992	6 8		Do	Johanna Knusberg		
				ang	582	1.70
				"	583	1.70
				överföres		

Areal								Nuvarande värde			Blivande värde			Förbättringsvärde		
Åker		Äng och odlingsmark		Annan duglig mark		Impediment och högl. mark		pr har	pr ägofigur		pr har	pr ägofigur		pr har	pr ägofigur	
Har	ar	Har	ar	Har	ar	Har	ar	Kr.	Kr.	öre	Kr.	Kr.	öre	Kr.	Kr.	öre
7		8		9		10		11	12		13	14		15	16	
		1	48								240 1600	355	20	240	355	20
0.15			86					320	275	20	640 1600	550	40	320	275	20
0.4		2	34						275	20		905	60		630	40
			62					800	496	-	1280 1600	793	60	480	297	60
0.8			06					640	38	40	960 1600	57	60	320	19	20
0.6			68						534	40		851	20		316	80
0.8			46					800	368	-	1280 1600	588	80	480	220	80
0.4			70					320	224	-	640 1600	448	-	320	224	-
0.4		4	86					320	1555	20	640 1600	3110	40	320	1555	20
0.35			50					120	60	-	210 600	105	-	90	45	-
0.41		3	09					320	1628	80	640 1600	3257	60	320	1628	80
0.35			75					320	240	-	560 1600	420	-	240	180	-
0.85		3	-					400	1200	-	680 800	2040	-	280	840	-
0.75		1	28					800	1024	-	1200 1600	1536	-	400	512	-
		16	64						6300	-		11505	80		5205	80
0.6			44					640	281	60	960 1600	422	40	320	140	80
0.45			20					480	96	-	720 1600	144	-	240	48	-
			64						377	60		566	40		188	80
0.9			29					960	278	40	1440 1600	417	60	480	139	20
0.9			10					960	96	-	1440 1600	144	-	480	48	-
			39						374	40		561	60		187	20

Hemmanstal	Registernummer	Littera å kartan	Socken, by och hemman	Delägares namn, hemvist m. m. samt ägobeskrivning	Ägofigurens nummer	
1	2	3	4	5	6	
				öfverf		
				" ang	584	1.40
				"	585	1.40
				Summa		
11/1664	6 9		Viby	A. G. Haglund		
				" ang	586	1.70
				"	587	1.70
				"	588	0.90
				"	589	0.85
				Summa		
11/1664	6 11		Do	Nils Roshvist		
				" ang	590	1.80
				"	591	1.60
				"	592	1.70
				Summa		
31/4992	6 12		Do	Sven Olsson		
				" ang	593	1.57
				"	594	1.70
				Summa		
7/1248	6 13		Do	Anna Nilsson		
				" ang	595	0.60
				Summa		
39/4992	6 14		Do	Sven Svensson		
				" ang	596	1.70
				"	597	1.50
				Summa		

	Areal								Nuvarande värde			Blivande värde			Förbättringsvärde		
	Åker		Äng och odlingsmark		Annan duglig mark		Impediment och högl. mark		pr har	pr ägofigur		pr har	pr ägofigur		pr har	pr ägofigur	
	Har	ar	Har	ar	Har	ar	Har	ar	Kr.	Kr.	öre	Kr.	Kr.	öre	Kr.	Kr.	öre
	7		8		9		10		11	12		13	14		15	16	
				39						374	40		561	60		187	20
0.7			2	28					800	1824	-	1120 1600	2553	60	320	729	60
0.7				03					300	9	-	420 600	12	60	120	3	60
			2	70						2207	40		3127	80		920	40
0.9				18					960	172	80	1440 1600	259	20	480	86	40
0.9				08					960	76	80	1440 1600	115	20	480	38	40
0.45				49					480	235	20	720 1600	352	80	240	117	60
0.4				63					150	94	50	240 600	151	20	90	56	70
			1	38						579	30		878	40		299	10
1				28					560	156	80	800	224	-	240	67	20
0.85				39					800	312	-	1360 1600	530	40	560	218	40
0.9				42					960	403	20	1440 1600	604	80	480	201	60
			1	09						872	-		1359	20		487	20
0.85			1	25					800	1000	-	1360 1600	1700	-	560	700	-
0.9				16					480	76	80	720 600	115	20	240	38	40
			1	41						1076	80		1815	20		738	40
0.35				90					320	288	-	560 1600	504	-	240	216	-
				90						288	-		504	-		216	-
0.9				10					480	48	-	720 800	72	-	240	24	-
0.8			1	34					800	1072	-	1280 1600	1715	20	480	643	20
			1	44						1120	-		1787	20		667	20

Hemmanstal	Registernummer	Littera å kartan	Socken, by och hemman	Delägares namn, hemvist m. m. samt ägobeskrivning	Ägofigurens nummer	
1	2	3	4	5	6	
35/4992	6 15		Viby	Sven Svensson		
				ang	598	1.75
				"	599	1.65
					Summa	
1/32	6 16		Do	Ler- ö tegelindustri A.B. Herkules		
				ang	600	1.20
				"	601	0.90
				"	602	0.85
				"	603	1.20
					Summa	
1/4	8 3		Do (Falkagården)	Erik Mauritz Eriksson		
				ang	604	1.90
				"	605	1.85
				"	606	1.65
				"	607a	1.25
				"	607b	0.20
				"	608	0.20
					Summa	
			Ruikeby nedre			
1/4	1 3		Ruikeby	Jöns Johnsson		
				åker	609	1.70
				"	610a	0.95
				ang	610b	0.40
				"	611a	0.20
				"	612b	0.80
					Summa	

Areal								Nuvarande värde			Blivande värde			Förbättringsvärde		
Åker		Äng och odlingsmark		Annan duglig mark		Impediment och högl. mark		pr har	pr ägofigur		pr har	pr ägofigur		pr har	pr ägofigur	
Har	ar	Har	ar	Har	ar	Har	ar	Kr.	Kr.	öre	Kr.	Kr.	öre	Kr.	Kr.	öre
7		8		9		10		11	12		13	14		15	16	
0.95			18					480	86	40	~~800~~ 760	136	80	280	50	40
0.9			90					960	864	-	~~1600~~ 1440	1296	-	480	432	-
		1	08						950	40		1432	80		482	40
0.6			61					640	390	40	~~1600~~ 960	585	60	320	195	20
0.75			21					480	100	80	~~1600~~ 720	151	20	240	50	40
0.4			50					400	200	-	~~1600~~ 640	320	-	240	120	-
0.6			18					640	115	20	~~1600~~ 960	172	80	320	57	60
		1	50						806	40		1229	60		423	20
1			55					1120	616	-	1600	880	-	480	264	-
1		2	28					1120	2553	60	1600	3648	-	480	1094	40
0.9			41					840	344	40	~~1400~~ 1260	516	60	420	172	20
0.65		3	12					240	748	80	~~600~~ 390	1216	80	150	468	-
0.25			14					30	4	20	~~600~~ 150	21	-	120	16	80
0.25			37					60	92	20	~~1200~~ 300	111	-	240	88	80
		6	87						4289	20		6393	40		2104	20
0.9	1	72						960	1651	20	~~1600~~ 1440	2476	80	480	825	60
0.5		1	82					480	873	60	~~1600~~ 800	1456	-	320	582	40
0.3			30					160	48	-	~~1600~~ 480	144	-	320	96	-
0.35			45					70	31	50	~~1400~~ 350	157	50	280	126	-
0.4			22					350	77	-	~~1400~~ 560	123	20	210	46	20
	1	72	2	79					2681	30		4357	50		1676	20

Hemmanstal	Registernummer	Littera å kartan	Socken, by och hemman	Delägares namn, hemvist m. m. samt ägobeskrivning	Ägofigurens nummer	
1	2	3	4	5	6	
1/4	2 3		Ruhaby	Martin Olsson		
				äng	612	0.80
				åker	613	1.40
				Summa		
83/1024	2 13		Do	Nils Andersson		
				åker	614	1.80
				äng	615	0.60
				Summa		
9/128	3 7		Do	Aug. Nilsson		
				äng	616	0.60
				"	617	0.70
				åker	618	1.60
				"	619	1.30
				väg	620	
				åker	621	1.70
				äng	622	1.60
				Summa		
utgår till Hus 373/7168	4 5 5 5		Do	Bandr Nilssons Stuhlus		
				åker	623	1.30
				äng	624	0.67
				"	625	0.55
				Summa		

	Areal								Nuvarande värde			Blivande värde			Förbättringsvärde		
	Åker		Äng och odlingsmark		Annan duglig mark		Impediment och högl. mark		pr har	pr ägofigur		pr har	pr ägofigur		pr har	pr ägofigur	
	Har	ar	Har	ar	Har	ar	Har	ar	Kr.	Kr.	öre	Kr.	Kr.	öre	Kr.	Kr.	öre
	7		8		9		10		11	12		13	14		15	16	
0.4			1	51					150	226	50	240 ~~600~~	362	40	90	135	90
0.7		20							300	60	-	420 ~~600~~	84	-	120	24	-
		20	1	51						286	50		446	40		159	90
1		61							420	256	20	600	366	-	180	109	80
0.35				69					120	82	80	210 ~~600~~	144	90	90	62	10
		61		69						339	-		510	90		171	90
0.35			1	00					120	120	-	210 ~~600~~	210	-	90	90	-
0.4			1	00					120	120	-	240 ~~600~~	240	-	120	120	-
0.85	1	68							300	504	-	510 ~~600~~	856	80	210	352	80
0.65	2	45							240	588	-	390 ~~600~~	955	50	150	367	50
								21									
0.9		23							600	138	-	900 ~~1000~~	207	-	300	69	-
0.85				18					500	90	-	850 ~~1000~~	153	-	350	63	-
	4	36	2	18				21		1560	-		2622	30		1062	30
0.65	2	60							240	624	-	390 ~~600~~	1014	-	150	390	-
0.35				97					120	116	40	210 ~~600~~	203	70	90	87	30
0.35			1	-					90	90	-	210 ~~600~~	210	-	120	120	-
	2	60	1	97						830	40		1427	70		597	30

Hemmanstal	Registernummer	Littera å kartan	Socken, by och hemman	Delägares namn, hemvist m. m. samt ägobeskrivning	Ägofigurens nummer	
1	2	3	4	5	6	
1/4	6 92		Rinkaby (Sandsjöborg)	Gerda och Jöns Olsson		
				åker	626	1.72
				"	627	1.25
				äng	628	1.15
				"	629a	0.70
				"	629b	0.40
				Summa		
35/552	6 22		Do	Lw- o tegelindustri A.B. Herkules		
				åker	630	1.78
				"	631	1.90
				lösskog, odl. mark	632	1.25
				" " "	633	0.80
				Summa		
3/32	7 5		Do	Nils Valdemarsson		
				åker	634	1.90
				"	635	1.52
				äng	636a	0.30
				"	636b	0.75
				Summa		
3/80	7 6		Do	Oskar Bengtsson		
				äng	637	0.95
				åker	638	1.80
				"	639	1.40
				"	640	1.60
				Summa		

	Areal								Nuvarande värde			Blivande värde			Förbättringsvärde		
	Åker		Äng och odlingsmark		Annan duglig mark		Impediment och högl. mark		pr har	pr ägofigur		pr har	pr ägofigur		pr har	pr ägofigur	
	Har	ar	Har	ar	Har	ar	Har	ar	Kr.	Kr.	öre	Kr.	Kr.	öre	Kr.	Kr.	öre
	7		8		9		10		11	12		13	14		15	16	
0.95	1	10							360	396	–	570 ~~600~~	627	–	210	231	–
0.65		31							240	74	40	340 ~~600~~	120	90	150	46	50
0.6				50					240	120	–	360 ~~600~~	180	–	120	60	–
0.45				148					180	266	40	270 ~~600~~	399	60	90	133	20
0.3				70					60	42	–	180 ~~600~~	126	–	120	84	–
	1	41	2	68						898	80		1453	50		554	70
1	1	06							700	742	–	1000	1060	–	300	318	–
1		86							1120	963	20	1600	1376	–	480	412	80
0.65				95					640	608	–	1040 ~~1600~~	988	–	400	380	–
0.4			2	03					400	812	–	640 ~~1600~~	1299	20	240	487	20
	1	92	2	98						3125	20		4723	20		1598	–
1		68							420	285	60	600	408	–	180	122	40
0.8	1	65							300	495	–	480 ~~600~~	792	–	180	297	–
0.25				52					60	31	20	150 ~~600~~	78	–	90	46	80
0.4				60					150	90	–	240 ~~600~~	144	–	90	54	–
	2	33	1	12						901	80		1422	–		520	20
0.5				79					180	142	20	300 ~~600~~	237	–	120	94	80
1		39							420	163	80	600	234	–	180	70	20
0.7		28							500	140	–	700 ~~1000~~	196	–	200	56	–
0.85		97							300	291	–	510 ~~600~~	494	70	210	203	70
	1	64		79						737	–		1161	70		424	70

Hemmanstal	Registernummer	Littera å kartan	Socken, by och hemman	Delägares namn, hemvist m. m. samt ägobeskrivning	Ägofigurens nummer	
1	2	3	4	5	6	
3/16	8 7		Rinkaby	Sven Vald. Olsson		
				äng	641	0,80
				åker	642	1.65
				"	643	1.62
				"	644	1.90
				"	645	1.60
				Summa		
1099/32768	9 7		Do	Nils Nilsson		
				åker	646	1.75
				äng	647	0.90
				Summa		
1099/32768	9 6		Do	Anne		
				äng	648	0.90
				åker	649	1.70
				Summa		
1099/16384	9 12		Do	Per Ingv. Leon		
				åker	650	1.70
				äng	651	0.85
				Summa		
3725/49152	9 14		Do	Sven Mårsson		
				äng	652	0.95
				åker	653	1.77
				Summa		

	Areal								Nuvarande värde			Blivande värde			Förbättringsvärde		
	Åker		Äng och odlingsmark		Annan duglig mark		Impediment och högl. mark		pr har	pr ägofigur		pr har	pr ägofigur		pr har	pr ägofigur	
	Har	ar	Har	ar	Har	ar	Har	ar	Kr.	Kr.	öre	Kr.	Kr.	öre	Kr.	Kr.	öre
	7		8		9		10		11	12		13	14		15	16	
0.4			1	00					150	150	–	240 ~~600~~	240	–	90	90	–
0.9	1	60							360	576	–	540 ~~600~~	864	–	180	288	–
0.9	1	79							360	644	40	540 ~~600~~	966	60	180	322	20
1		30							1120	336	–	1600	480	–	480	144	–
0.85		61							700	427	–	1190 ~~1400~~	725	90	490	298	90
	4	30	1	00						2133	40		3276	50		1143	10
0.95		82							360	295	20	570 ~~600~~	467	40	210	172	20
0.45				29					180	52	20	270 ~~600~~	78	30	90	26	10
		82		29						347	40		545	70		198	30
0.45				26					180	46	80	270 ~~600~~	70	20	90	23	40
0.9		71							360	255	60	540 ~~600~~	383	40	180	127	80
		71		26						302	40		453	60		151	20
0.9	1	45							360	522	–	540 ~~600~~	783	–	180	261	–
0.45				59					150	88	50	270 ~~600~~	159	30	120	70	80
	1	45		59						610	50		942	30		331	80
0.5				58					180	104	40	300 ~~600~~	174	–	120	69	60
0.95		110							420	462	–	570 ~~600~~	627	–	150	165	–
		110		58						566	40		801	–		234	60

Hemmanstal	Registernummer	Littera å kartan	Socken, by och hemman	Delägares namn, hemvist m. m. samt ägobeskrivning	Ägofigurens nummer	
1	2	3	4	5	6	
1119/28672	10 13		Rinkaby	Bjude Nilsson Stublus		
				åker	654	1.50
				"	655	1.80
				"	656	1.45
				äng	657	0.70
				"	658	0.60
				Summa		
1137/16384	10 9		Do	Inch. Nilsa Olsson		
				åker	659	1.80
				"	660	0.85
				äng	661	0.60
				"		
				Summa		
		11	Do	Samf. tilag ö Stallplats		
				äng	662	1.00
				"	663	0.70
				Summa		
83/256	11.2		Do	Ola Kils Andersson		
				åker	664	1.80
				äng	665	1.05
				Summa		
543/2048	13 3 / 26 3		Do	Jöns Johnsson		
				åker	666	1.80
				"	667	1.80
				"	668	1.70
				äng	669	1.60
				öfver Jöns		

	Areal								Nuvarande värde			Blivande värde			Förbättringsvärde		
	Åker		Äng och odlingsmark		Annan duglig mark		Impediment och högl. mark		pr har	pr ägofigur		pr har	pr ägofigur		pr har	pr ägofigur	
	Har	ar	Har	ar	Har	ar	Har	ar	Kr.	Kr.	öre	Kr.	Kr.	öre	Kr.	Kr.	öre
	7		8		9		10		11	12		13	14		15	16	
0.8		58							300	174	–	~~600~~ 480	278	40	180	104	40
1		69							420	289	80	600	414	–	180	124	20
0.75		99							300	297	–	~~600~~ 450	445	50	150	148	50
0.4			1	00					120	120	–	~~600~~ 240	240	–	120	120	–
0.35				63					120	75	60	~~600~~ 210	132	30	90	56	70
	2	26	1	63						956	40		1510	20		553	80
1		10							420	42	–	600	60	–	180	18	–
0.45				76					150	114	–	~~600~~ 270	205	20	120	91	20
0.35				38					320	121	60	~~1600~~ 560	212	80	240	91	20
		10		114						277	60		478	–		200	40
0.5				31					480	148	80	~~1600~~ 800	248	–	320	99	20
0.4				69					280	193	20	~~1440~~ 560	386	40	280	193	20
				100						342	–		634	40		292	40
1		40							420	168	–	600	240	–	180	72	–
0.55				61					240	146	40	~~600~~ 330	201	30	90	54	90
		40		61						314	40		441	30		126	90
1		92							420	386	40	1600	552	–	180	165	60
1		78							1120	873	60	1600	1248	–	480	374	40
0.9	1	45							960	1392	–	~~1600~~ 1440	2088	–	480	696	–
0.5				10					480	48	–	~~1600~~ 800	80	–	320	32	–
	3	15		10						2700	–		3968	–		1268	–

Hemmanstal	Registernummer	Littera å kartan	Socken, by och hemman	Delägares namn, hemvist m. m. samt ägobeskrivning	Ägofigurens nummer	
1	2	3	4	5	6	
				öre föl		
				"		
				aug	670a	1.07
				"	670b	1.00
				"	671a	0.70
				"	671b	0.10
				"	673	0.00
				Summa		
809/9768	13b / 26b		Runka by	Jöns Johnsson		
				"		
				aug	674a	1.00
				"	674b	0.30
				"	675	1.15
				ähn	676	1.75
				"	677	1.74
				Summa		
1/3	14 1		Do	Jnnr		
				"		
				ähn	678	1.75
				"	679	1.80
				"	680	1.75
				"		
				aug	681a	0.75
				"	681b	0.40
				"	682a	0.87
				"	682b	0.10
				Summa		
401/4096	15b		Do	Nils Andersson		
				"		
				aug	683	0.80
				ähn	684	0.70
				öre föls		

	Areal								Nuvarande värde			Blivande värde			Förbättringsvärde		
	Åker		Äng och odlingsmark		Annan duglig mark		Impediment och högl. mark		pr har	pr ägofigur		pr har	pr ägofigur		pr har	pr ägofigur	
	Har	ar	Har	ar	Har	ar	Har	ar	Kr.	Kr.	öre	Kr.	Kr.	öre	Kr.	Kr.	öre
	7		8		9		10		11	12		13	14		15	16	
	3	15		10						2700	–		3968	–		1268	–
0.55				97					560	543	20	770 1400	746	90	210	203	70
0.5				88					420	369	60	700 1400	616	–	280	246	40
0.4				12					280	33	60	560 1400	67	20	280	33	60
0.2				90								280 1400	252	–	280	252	–
0.15				69								210 1400	144	90	210	144	90
	3	15	3	66						3646	40		5795	–		2148	60
0.5				78					420	327	60	700 1400	546	–	280	218	40
0.25				28					140	39	20	350 1400	98	–	210	58	80
0.6				04					640	25	60	960 1600	38	40	320	12	80
0.95		48							960	460	80	1520 1600	729	60	560	268	80
0.95		50							360	180	–	570 600	285	–	210	105	–
		98		110						1033	20		1697	–		663	80
0.95		41							960	393	60	1520 1600	623	20	560	229	60
1		85							420	357	–	600	510	–	180	153	–
0.95		111							960	1065	60	1520 1600	1687	20	560	621	60
0.4				210					400	840	–	640 1600	1344	–	240	504	–
0.3				52					160	83	20	480 1600	249	60	320	166	40
0.45				51					180	91	80	270 600	137	70	90	45	90
0.25				28					60	16	80	150 600	42	–	90	25	20
	2	37	3	41						2848	–		4593	70		1745	70
0.4				115					150	172	50	240 600	276	–	90	103	50
0.4		39							120	46	80	240 600	93	60	120	46	80
		39		115						219	30		369	60		150	30

Hemmanstal	Registernummer	Littera å kartan	Socken, by och hemman	Delägares namn, hemvist m. m. samt ägobeskrivning	Ägofigurens nummer	
1	2	3	4	5	6	
				öfverföres		
				åker	685	1.40
				"	686	1.30
				Summa		
1/4	16 1		Rinkaby	Alfred Persson		
				åker	687	1.80
				"	688	1.80
				"	689	1.40
				"		
				äng	690	1.10
				"	691	0.70
				"	692a	0.70
				"	692b	0.25
				"	693	0.85
				Summa		
		17	do (Vibyholmen)	Skiftes Litt $1, 4, 7, 7, 9^5, 10^9, 13^3, 26^3, 13^5, 26^5, 15^4$,		
				18^5 och 24^3 samt obskiftad mark		
				äng	694a	0.80
				"	694b	0.30
				"	695a	0.30
				"	695b	0.80
				"	696a	0.30
				"	696b	1.00
				"	697	0.00
				Summa		
		18	do	Sänjedelad år 1875		
				äng	611c	0.00
				öfverföres		

	Areal								Nuvarande värde			Blivande värde			Förbättringsvärde		
	Åker		Äng och odlingsmark		Annan duglig mark		Impediment och högl. mark		pr har	pr ägofigur		pr har	pr ägofigur		pr har	pr ägofigur	
	Har	ar	Har	ar	Har	ar	Har	ar	Kr.	Kr.	öre	Kr.	Kr.	öre	Kr.	Kr.	öre
	7		8		9		10		11	12		13	14		15	16	
		39	1	15						219	30		369	60		150	30
0.7	1	05							500	525	–	~~1000~~ 700	735	–	200	210	–
0.65	1	03							240	247	20	~~600~~ 390	401	70	150	154	50
	2	47	1	15						991	50		1506	30		514	80
1		92							420	386	40	600	552	–	180	165	60
1	1	30							420	546	–	600	780	–	180	234	–
0.7		92							300	276	–	~~600~~ 420	386	40	120	110	40
0.55				98					240	235	20	~~600~~ 330	323	40	90	88	20
0.4			1	20					120	144	–	~~600~~ 240	288	–	120	144	–
0.4				72					120	86	40	~~600~~ 240	172	80	120	86	40
0.25				80					30	24	–	~~600~~ 150	120	–	120	96	–
0.45			1	89					150	283	50	~~600~~ 270	510	30	120	226	80
	3	14	5	59						1981	50		3132	90		1151	40
0.4				62					400	248	–	~~1600~~ 640	396	80	240	148	80
0.25				75					80	60	–	~~1600~~ 400	300	–	320	240	–
0.25			3	78					80	302	40	~~1600~~ 400	1512	–	320	1209	60
0.4				40					400	160	–	~~1600~~ 640	256	–	240	96	–
0.25			5	62					60	337	20	~~600~~ 150	843	–	90	505	80
0.5			4	61					180	829	80	~~600~~ 300	1383	–	120	553	20
0.15				22								~~1200~~ 180	39	60	180	39	60
			16	00						1937	40		4730	40		2793	–
0.15				35								~~1400~~ 210	73	50	210	73	50
				35									73	50		73	50

Hemmanstal	Registernummer	Littera å kartan	Socken, by och hemman	Delägares namn, hemvist m. m. samt ägobeskrivning	Ägofigurens nummer	
1	2	3	4	5	6	
				" övre föll		
				" äng	672	0.00
				"	698a	0.90
				"	698b	0.10
				"	698c	0.00
				åker	699	1.35
				" äng	700	0.10
				åker	701	1.35
				äng	702	1.45
				"	703	0.00
				"	704	0.40
				"	705	0.40
				"	706a	0.00
				"	706b	0.55
				"	707	0.50
				"	708	0.00
				"	709	0.00
				"	710	0.35
				"	711	0.40
				"	712	0.30
				"	713a	0.10
				"	713b	0.60
				"	714a	0.10
				"	714b	0.60
				"	715	0.35
				"	716	0.00
				Summa		

Areal								Nuvarande värde			Blivande värde			Förbättringsvärde		
Åker		Äng och odlingsmark		Annan duglig mark		Impediment och högl. mark		pr har	pr ägofigur		pr har	pr ägofigur		pr har	pr ägofigur	
Har	ar	Har	ar	Har	ar	Har	ar	Kr.	Kr.	öre	Kr.	Kr.	öre	Kr.	Kr.	öre
7		8		9		10		11	12		13	14		15	16	
			35									73	50		73	50
0.15			42								210 1400	88	20	210	88	20
0.45			15					480	72	-	720 1600	108	-	240	36	-
0.2			48								320 1600	153	60	320	153	60
0.15		2	46								90 600	221	40	90	221	40
0.7	43							300	129	-	420 600	180	60	120	51	60
0.2			15								320 1600	48	-	320	48	-
0.7	20							800	160	-	1120 1600	224	-	320	64	-
0.75			53					800	424	-	1200 1600	636	-	400	212	-
0.15			36								240 1600	86	40	240	86	40
0.3		1	22					60	73	20	180 600	219	60	120	146	40
0.3		1	14					60	68	40	180 600	205	20	120	136	80
0.15		3	88								90 600	349	20	90	349	20
0.35		1	80					240	432	-	560 1600	1008	-	320	576	-
0.3		3	31					90	297	90	180 600	595	80	90	297	90
0.15		2	09								90 600	188	10	90	188	10
0.15			71								240 1600	170	40	240	170	40
0.25			39					140	54	60	350 1400	136	50	210	81	90
0.3		3	60					60	216	-	180 600	648	-	120	432	-
0.25		4	00					60	240	-	150 600	600	-	90	360	-
0.2		4	39								120 600	526	80	120	526	80
0.35			91					120	109	20	210 600	191	10	90	81	90
0.2		5	19								120 600	622	80	120	622	80
0.35			23					120	27	60	210 600	48	30	90	20	70
0.25		3	13					30	93	90	150 600	469	50	120	375	60
0.15		2	13								90 600	191	70	90	191	70
	63.	43	02						2397	80		7990	70		5592	90

Hemmanstal	Registernummer	Littera å kartan	Socken, by och hemman	Delägares namn, hemvist m. m. samt ägobeskrivning	Ägofigurens nummer	
1	2	3	4	5	6	
1/48	18 7		Rinkaby	Sud. Anders Olsson		
				åker	717	1.40
				äng	718	1.20
				Summa		
1/64	18 8		Do	Aug. Persson a 23		
				åker	719	1.40
				äng	720	1.05
				Summa		
73/480	a 18 11		Do	Sud. Anders Olsson		
				åker	721	1.40
				äng	722	0.90
				Summa		
1/40	18 15		Do	A. G. Nilsson		
				åker	723	1.40
				äng	724	0.90
				Summa		
1/60	18 16		Do	Dnne		
				åker	725	1.40
				äng	726	0.90
				Summa		
1/4	19 1		Do	Nils Andersson		
				åker	727	1.50
				"	728	1.30
				"	729	1.10
				öre fors		

	Areal								Nuvarande värde			Blivande värde			Förbättringsvärde		
	Åker		Äng och odlingsmark		Annan duglig mark		Impediment och högl. mark		pr har	pr ägofigur		pr har	pr ägofigur		pr har	pr ägofigur	
	Har	ar	Har	ar	Har	ar	Har	ar	Kr.	Kr.	öre	Kr.	Kr.	öre	Kr.	Kr.	öre
	7		8		9		10		11	12		13	14		15	16	
0.7		12							300	36	-	420 ~~600~~	50	40	120	14	40
0.6				49					240	117	60	360 ~~600~~	176	40	120	58	80
		12		49						153	60		226	80		73	20
0.7		10							300	30	-	420 ~~600~~	42	-	120	12	-
0.55				50					240	120	-	330 ~~600~~	165	-	90	45	-
		10		50						150	-		207	-		57	-
0.7		06							300	18	-	420 ~~600~~	25	20	120	7	20
0.45				46					180	82	80	270 ~~600~~	124	20	90	41	40
		06		46						100	80					48	60
0.7		05							300	15	-	420 ~~600~~	21	-	120	6	-
0.45				32					180	57	60	270 ~~600~~	86	40	90	28	80
		05		32						72	60		107	40		34	80
0.7		04							300	12	-	420 ~~600~~	16	80	120	4	80
0.45				34					180	61	20	270 ~~600~~	91	80	90	30	60
		04		34						73	20		108	60		35	40
0.8		88							300	264	-	480 ~~600~~	422	40	180	158	40
0.65		83							240	199	20	390 ~~600~~	323	70	150	124	50
0.55		70							240	168	-	330 ~~600~~	231	-	90	63	-
	2	41								631	20		977	10		345	90

Hemmanstal	Registernummer	Littera å kartan	Socken, by och hemman	Delägares namn, hemvist m. m. samt ägobeskrivning	Ägofigurens nummer	
1	2	3	4	5	6	
				öfre fält		
				äng	730	1.00
				Summa		
1/32	20 2		Ruikaby	Sven Waldemarsson arrenda		
				äng	731	1.05
				"	732	0.70
				Summa		
3/32	20 3		Do	Nils J. Waldemarsson		
				äng	733	1.65
				åker	734	1.75
				Summa		
2	ar 21 4		Do	Lev-ö Sågbruks A.B. Ekeholm		
				åker	735	1.30
				äng	736	1.05
				Summa		
43/1840	23 9		Do	Aug. Persson		
				äng	737	0.75
				Summa		
3/1840	23 17		Do	Hans Karlsson ~~Ekeblom~~		
				åker	738	1.15
				Summa		
7/3680	23 18		Do	Dsmo		
				åker	739	1.15
				Summa		

	Areal								Nuvarande värde			Blivande värde			Förbättringsvärde		
	Åker		Äng och odlingsmark		Annan duglig mark		Impediment och högl. mark		pr har	pr ägofigur		pr har	pr ägofigur		pr har	pr ägofigur	
	Har	ar	Har	ar	Har	ar	Har	ar	Kr.	Kr.	öre	Kr.	Kr.	öre	Kr.	Kr.	öre
	7		8		9		10		11	12		13	14		15	16	
	2	41								631	20		977	10		345	90
0.5			102						180	183	60	~~600~~ 300	306	-	120	122	40
	2	41	102							814	80		1283	10		468	30
0.55				50					240	120	-	~~600~~ 330	165	-	90	45	-
0.4				80					120	96	-	~~600~~ 240	192	-	120	96	-
			130							216	-		357	-		141	-
0.9				40					360	144	-	~~600~~ 540	216	-	180	72	-
0.95		60							360	216	-	~~600~~ 570	342	-	210	126	-
		60		40						360	-		558	-		198	-
0.65		36							240	86	40	~~600~~ 390	140	40	150	54	-
0.55				43					240	103	20	~~600~~ 330	141	90	90	38	70
		36		43						189	60		282	30		92	70
0.4				50					150	75	-	~~600~~ 240	120	-	90	45	-
				50						75	-		120	-		45	-
0.6		36							240	86	40	~~600~~ 360	129	60	120	43	20
		36								86	40		129	60		43	20
0.6		34							240	81	60	~~600~~ 360	122	40	120	40	80
		34								81	60		122	40		40	80

Hemmanstal	Registernummer	Littera å kartan	Socken, by och hemman	Delägares namn, hemvist m. m. samt ägobeskrivning	Ägofigurens nummer	
1	2	3	4	5	6	
1/230	23 14		Rinkaby	Pr Inga Lisa		
				åker	740	1.90
				Summa		
9/1840	23 15		Do	Sven Månsson		
				åker	741	1.55
				Summa		
3/920	23 16		Do	Aug. Persson		
				åker	742	1.35
				Summa		
41/1920	23 27		Do	Klaus Karlsson		
				åker	743	1.30
				äng	744	0.60
				Summa		
1/80	23 34		Do	Mårten Svensson		
				äng	745	0.60
				åker	746	1.30
				Summa		
5/64	24 2		Do	Lyckå Ingebindustri A.B. Kirkuhs		
				äng	747	1.50
				"	748	1.35
				Summa		

PETTERSONSKA BOKTR. EFTR. MALMÖ

Areal								Nuvarande värde			Blivande värde			Förbättringsvärde		
Åker		Äng och odlingsmark		Annan duglig mark		Impediment och högl. mark		pr har	pr ägofigur		pr har	pr ägofigur		pr har	pr ägofigur	
Har	ar	Har	ar	Har	ar	Har	ar	Kr.	Kr.	öre	Kr.	Kr.	öre	Kr.	Kr.	öre
7		8		9		10		11	12		13	14		15	16	
	67							420	281	40	~~600~~	402	–	180	120	60
	67								281	40		402	–		120	60
0.8	73							300	219	–	~~600~~ 480	350	40	180	131	40
	73								219	–		350	40		131	40
0.7	70							300	210	–	~~600~~ 420	294	–	120	84	–
	70								210	–		294	–		84	–
0.65	146							240	350	40	~~600~~ 390	569	40	150	219	–
0.35			30					120	36	–	~~600~~ 210	63	–	90	27	–
	146		30						386	40		632	40		246	–
0.35			30					120	36	–	~~600~~ 210	63	–	90	27	–
0.65	121							240	290	40	~~600~~ 390	471	90	150	181	50
	121		30						326	40		534	90		208	50
0.8			90					~~800~~	720	–	~~1600~~ 1280	1152	–	480	432	–
0.7			160					800	1280	–	~~1600~~ 1120	1792	–	320	512	–
			250						2000	–		2944	–		944	–

Hemmanstal	Registernummer	Littera å kartan	Socken, by och hemman	Delägares namn, hemvist m. m. samt ägobeskrivning	Ägofigurens nummer	
1	2	3	4	5	6	
5/32	av 25 4		Rinkaby	Ola Andersson		
				åker	749	1.90
				"	750a	1.90
				"	750b	1.35
				Summa		
61/4096	25 23		Do	Sven Södersbergs Stubbins		
				åker	751	1.45
				Summa		
61/4096	25 25		Do	Anna		
				åker	752	1.35
				Summa		
3/128	27 5		Do	Johan Johansson		
				åker	753	1.40
				äng	754	0.90
				Summa		
1035/8192	28 4		Do	Jöns Eriksson		
				åker	755	1.15
				"	756	1.70
				"	757	1.35
				äng	758a	0.60
				"	758b	0.40
				Summa		
45/256	29 2		Do	Gudа och Jöns Olsson		
				åker	759	1.55
				"	760	1.60
				äng	761	0.80
				Summa		

PETTERSONSKA BOKTR. EFTR. STOCKH.

	Areal								Nuvarande värde			Blivande värde			Förbättringsvärde		
	Åker		Äng och odlingsmark		Annan duglig mark		Impediment och högl. mark		pr har	pr ägofigur		pr har	pr ägofigur		pr har	pr ägofigur	
	Har	ar	Har	ar	Har	ar	Har	ar	Kr.	Kr.	öre	Kr.	Kr.	öre	Kr.	Kr.	öre
	7		8		9		10		11	12		13	14		15	16	
1		30							1120	336	–	1600	480	–	480	144	–
1		66							1120	739	20	1600	1056	–	480	316	80
0.7		13							800	104	–	~~1600~~ 1120	145	60	320	41	60
	1	09								1179	20		1681	60		502	40
0.75		10							800	80	–	~~1600~~ 1200	120	–	400	40	–
		10								80	–		120	–		40	–
0.7		05							800	40	–	~~1600~~ 1120	56	–	320	16	–
		05								40	–		56	–		16	–
0.7		15							300	45	–	~~600~~ 420	63	–	120	18	–
0.45				18					180	32	40	~~600~~ 270	48	60	90	16	20
		15		18						77	40		111	60		34	20
0.6	1	02							240	244	80	~~600~~ 360	367	20	120	122	40
0.9	1	10							360	396	–	~~600~~ 540	594	–	180	198	–
0.7	1	31							300	393	–	~~600~~ 420	550	20	120	157	20
0.35				89					120	106	80	~~600~~ 210	186	90	90	80	10
0.3				49					60	29	40	~~600~~ 180	88	20	120	58	80
	3	43	1	38						1170	–		1786	50		616	50
0.8	1	–							300	300	–	~~600~~ 480	480	–	180	180	–
0.85	2	40							300	720	–	~~600~~ 510	1224	–	210	504	–
0.4			1	33					150	199	50	~~600~~ 240	319	20	90	119	70
	3	40	1	33						1219	50		2023	20		803	70

Hemmanstal	Registernummer	Littera å kartan	Socken, by och hemman	Delägares namn, hemvist m. m. samt ägobeskrivning	Ägofigurens nummer	
1	2	3	4	5	6	
8/1000	32 17		Rinkaby	Asbern Bengtsson		
				åker	762	1.80
				äng	763	0.80
				Summa		
46/1000	32 19		Do	Pr Kvick		
				åker	764	1.7
				äng	765	1.0
				"	766	0.0
				Summa		
8/1000	32 36		Do	Nils Ljungdahl		
				åker	767	1.7
				äng	768	1.0
				"	769	0.0
				Summa		
8/1000	32 37		Do	Aug. Persson å nr 23		
				åker	770	1.70
				äng	771	1.00
				"	772	0.50
				Summa		
900/7168	79 2		Do	Sten Vald. Olsson		
				åker	773	1.50
				"	774	1.35
				äng	775	1.05
				"	776	0.95
				"	777	0.40
				"	778	0.70
				Summa		

PETTERSONSKA BOKTR. EFTR. SKARA

Act. II a)

Areal								Nuvarande värde			Blivande värde			Förbättringsvärde		
Åker		Äng och odlingsmark		Annan duglig mark		Impediment och högl. mark		pr har	pr ägofigur		pr har	pr ägofigur		pr har	pr ägofigur	
Har	ar	Har	ar	Har	ar	Har	ar	Kr.	Kr.	öre	Kr.	Kr.	öre	Kr.	Kr.	öre
7		8		9		10		11	12		13	14		15	16	
1	05							420	21	-	600	30	-	180	9	-
0.4			29					150	43	50	240 ~~600~~	69	60	90	26	10
	05		29						64	50		99	60		35	10
0.9	21							360	75	60	540 ~~600~~	113	40	180	37	80
0.5			19					180	34	20	300 ~~600~~	57	-	120	22	80
0.15			61								240 ~~1600~~	146	40	240	146	40
	21		80						109	80		316	80		207	-
0.9	06							360	21	60	540 ~~600~~	32	40	180	10	80
0.5			05					180	9	-	300 ~~600~~	15	-	120	6	-
0.15			24								240 ~~1600~~	57	60	240	57	60
	06		29						30	60		105	-		74	40
0.9	05							360	18	-	540 ~~600~~	27	-	180	9	-
0.5			10					180	18	-	300 ~~600~~	30	-	120	12	-
0.3			12					240	28	80	480 ~~1600~~	57	60	240	28	80
	05		22						64	80		114	60		49	80
0.8	1 30							300	390	-	480 ~~600~~	624	-	180	234	-
0.7	1 81							300	543	-	420 ~~600~~	760	20	120	217	20
0.55		2 30						240	552	-	330 ~~600~~	759	-	90	207	-
0.5		1 95						180	351	-	300 ~~600~~	585	-	120	234	-
0.35		1 21						120	145	20	210 ~~600~~	254	10	90	108	90
0.4		1 35						120	162	-	240 ~~600~~	324	-	120	162	-
	3 11	6 81							2143	20		3306	30		1163	10

Hemmanstal	Registernummer	Littera å kartan	Socken, by och hemman	Delägares namn, hemvist m. m. samt ägobeskrivning	Ägofigurens nummer	
1	2	3	4	5	6	
	av 1/17		Ihre socken Ihrea	Sthm. Sn: Brude Tapperm		
				aug	779	0.90
				"	780	0.85
				"	781	1.30
				"	782 a	1.40
				"	782 b	0.25
				sjö"	783	
				"	783a	
				äng	784	0.05
				sjö"	785	
				äng	786	0.83
				"	787	1.80
				"	788	1.75
				"	789	1.70
				Summa		
1/20	25		Do	Anders Larsson		
				åker	790	1.60
				äng	791	0.80
				Summa		
1/20	26		Do	Nils Anton Andersson		
				äng	792	0.75
				åker	793	1.40
				"	794	1.70
				Summa		

	Areal								Nuvarande värde			Blivande värde			Förbättringsvärde		
	Åker		Äng och odlingsmark		Annan duglig mark		Impediment och högl. mark		pr har	pr ägofigur		pr har	pr ägofigur		pr har	pr ägofigur	
	Har	ar	Har	ar	Har	ar	Har	ar	Kr.	Kr.	öre	Kr.	Kr.	öre	Kr.	Kr.	öre
	7		8		9		10		11	12		13	14		15	16	
0.45				46					180	82	80	~~600~~ 270	124	20	90	41	40
0.45				51					150	76	50	~~600~~ 270	137	70	120	61	20
0.65			1	-					240	240	-	~~600~~ 390	390	-	150	150	-
0.55			4	23					240	1015	20	~~600~~ 330	1395	90	90	380	70
0.25			2	47					30	74	10	~~600~~ 150	370	50	120	296	40
								84									
								50									
0.15			1	23								~~600~~ 90	110	70	90	110	70
								51									
0.45			2	35					150	352	50	~~600~~ 270	634	50	120	282	-
1			1	65					420	693	-	600	990	-	180	297	-
0.95				26					840	218	40	~~1400~~ 1330	345	80	490	127	40
0.9				50					600	300	-	~~1000~~ 900	450	-	300	150	-
			14	66				185		3059	50		4949	30		1896	80
0.85		44							300	132	-	~~600~~ 510	224	40	210	92	40
0.4				42					150	63	-	~~600~~ 240	100	80	90	37	80
		44		42						195	-		325	20		130	20
0.4				41					150	61	50	~~600~~ 240	98	40	90	36	90
0.7		58							300	174	-	~~600~~ 420	243	60	120	69	60
0.9		09							360	32	40	~~600~~ 540	48	60	180	16	20
		67		41						267	90		390	60		122	70

Hemmanstal	Registernummer	Littera å kartan	Socken, by och hemman	Delägares namn, hemvist m. m. samt ägobeskrivning	Ägofigurens nummer	
1	2	3	4	5	6	
1/20	27		Homa	Anders Johansson		
				åker	795	1.70
				"	796	1.45
				äng	797	0.80
				Summa		
9/50	2 14		Do	Jöns Olsson		
				åker	798	1.77
				äng	799	1.40
				"	800	0.85
				Summa		
39/128	3 11		Do	Nils Larsson		
				äng	801	1.45
				åker	802	1.60
				"	803	1.40
				"	804	1.35
				äng	805	0.85
				"	806	0.85
				sjö "	807	
				äng	808	0.60
				sjö "	809	0.35
				Summa		
1/6	57		Do	Anna Hålansson		
				åker	810	1.87
				"	811	1.40
				äng	812	
				sjö "		
				Summa		

	Areal								Nuvarande värde			Blivande värde			Förbättringsvärde		
	Åker		Äng och odlingsmark		Annan duglig mark		Impediment och högl. mark		pr har	pr ägofigur		pr har	pr ägofigur		pr har	pr ägofigur	
	Har	ar	Har	ar	Har	ar	Har	ar	Kr.	Kr.	öre	Kr.	Kr.	öre	Kr.	Kr.	öre
	7		8		9		10		11	12		13	14		15	16	
0.9		41							360	147	60	540 ~~600~~	221	40	180	73	80
0.75		29							300	87	-	450 ~~600~~	130	50	150	43	50
0.4				89					150	133	50	240 ~~600~~	213	60	90	80	10
		70		89						368	10		565	50		197	40
0.95		90							360	324	-	570 ~~600~~	513	-	210	189	-
0.7			1	49					300	447	-	420 ~~600~~	625	80	120	178	80
0.45			2	22					150	333	-	270 ~~600~~	599	40	120	266	40
		90	3	71						1104	-		1738	20		634	20
0.75			1	10					300	330	-	450 ~~600~~	495	-	150	165	-
0.85		05							300	15	-	510 ~~600~~	25	50	210	10	50
0.85		37							300	111	-	510 ~~600~~	188	70	210	77	70
0.7				76					300	228	-	420 ~~600~~	319	20	120	91	20
0.45				80					150	120	-	270 ~~600~~	216	-	120	96	-
0.45			1	66					150	249	-	270 ~~600~~	448	20	120	199	20
								66									
0.15				67								90 ~~600~~	60	30	90	60	30
0.25			2	21					60	132	60	150 ~~600~~	331	50	90	198	90
		42	7	20				66		1185	60		2084	40		898	80
1	1	20							420	504	-	600	720	-	180	216	-
0.7			1	57					300	471	-	420 ~~600~~	659	40	120	188	40
								10									
	1	20	1	57				10		975	=		1379	40		404	40

Hemmanstal	Registernummer	Littera å kartan	Socken, by och hemman	Delägares namn, hemvist m. m. samt ägobeskrivning	Ägofigurens nummer	
1	2	3	4	5	6	
1/6	5 8		Homa	Lars Larsson		
				sjö	813	
				äng	814	0.95
				åker	815	1.60
				Summa		
1/18	5 9		Do	Johan Ljunggvist		
				åker	816	1.55
				äng	817	0.95
				Summa		
1/4 1/3	6 3 11 1		Do	Nils Larsson		
				åker	818	1.70
				"	819	1.90
				"	820	1.90
				äng	821	1.75
				"	822	1.70
				"	823	1.05
				"	824	0.90
				sjö	825	
				"	826	
				Summa		
1/80	6 20		Do	Anders Larsson		
				åker	827	1.45
				Summa		
11/800	6 21		Do	Dito		
				åker	828	1.45
				Summa		

	Areal								Nuvarande värde			Blivande värde			Förbättringsvärde		
	Åker		Äng och odlingsmark		Annan duglig mark		Impediment och högl. mark		pr har	pr ägofigur		pr har	pr ägofigur		pr har	pr ägofigur	
	Har	ar	Har	ar	Har	ar	Har	ar	Kr.	Kr.	öre	Kr.	Kr.	öre	Kr.	Kr.	öre
	7		8		9		10		11	12		13	14		15	16	
								06									
0.5			2	70					180	486	–	300 ~~600~~	810	–	120	324	–
0.85	1	40							300	420	–	510 ~~600~~	714	–	210	294	–
	1	40	2	70				06		906	–		1524	–		618	–
0.8		88							300	264	–	480 ~~600~~	422	40	180	158	40
0.5			1	29					180	232	20	300 ~~600~~	387	–	120	154	80
		88	1	29						496	20		809	40		313	20
0.9		55							360	198	–	540 ~~600~~	297	–	180	99	–
1		60							420	252	–	600	360	–	180	108	–
1		20							420	84	–	600	120	–	180	36	
0.95			3	68					360	1324	80	570 ~~600~~	2097	60	210	772	80
0.9			1	39					360	500	40	540 ~~600~~	750	60	180	250	20
0.55			2	60					240	624	–	330 ~~600~~	858	–	90	234	–
0.45			2	21					180	397	80	270 ~~600~~	596	70	90	198	90
							2	10									
							2	76									
	1	35	9	88			4	86		3381	–		5079	90		1698	90
0.75		08							300	24	–	450 ~~600~~	36	–	150	12	–
		08								24	–		36	–		12	–
0.75		23							300	69	–	450 ~~600~~	103	50	150	34	50
		23								69	–		103	50		34	50

Hemmanstal	Registernummer	Littera å kartan	Socken, by och hemman	Delägares namn, hemvist m. m. samt ägobeskrivning	Ägofigurens nummer	
1	2	3	4	5	6	
3/800	6 22		Homa	Anders Svensson		
				" ang	829	1.15
				Summa		
3/800	6 23		Do	Do		
				" ang	830	1.15
				Summa		
3/800	6 24		Do	Do		
				" ang	831	1.15
				Summa		
3/800	6 25		Do	Do		
				" ang	832	1.15
				Summa		
3/800	6 26		Do	Do		
				" ang	833	1.15
				Summa		
1/400	6 27		Do	Do		
				" ang	834	1.15
				Summa		
av 1/4	av 7 1		Do	Erhl. Svensson. Su: Per Persson		
				ang	835	1.65
				?	836	1.07
				jo"	837	
				Summa		

	Areal								Nuvarande värde			Blivande värde			Förbättringsvärde		
	Åker		Äng och odlingsmark		Annan duglig mark		Impediment och högl. mark		pr har	pr ägofigur		pr har	pr ägofigur		pr har	pr ägofigur	
	Har	ar	Har	ar	Har	ar	Har	ar	Kr.	Kr.	öre	Kr.	Kr.	öre	Kr.	Kr.	öre
	7		8		9		10		11	12		13	14		15	16	
0.6				53					240	127	20	~~600~~ 360	190	80	120	63	60
				53						127	20		190	80		63	60
0.6				63					240	151	20	~~600~~ 360	226	80	120	75	60
				63						151	20		226	80		75	60
0.6				82					240	196	80	~~600~~ 360	295	20	120	98	40
				82						196	80		295	20		98	40
0.6				61					240	146	40	~~600~~ 360	219	60	120	73	20
				61						146	40		219	60		73	20
0.6				67					240	160	80	~~600~~ 360	241	20	120	80	40
				67						160	80		241	20		80	40
0.6				56					240	134	40	~~600~~ 360	201	60	120	67	20
				56						134	40		201	60		67	20
0.9			1	03					360	370	80	~~600~~ 540	556	20	180	185	40
0.55			1	42					240	340	80	~~600~~ 330	468	60	90	127	80
								78									
			2	45				78		711	60		1024	80		313	20

Hemmanstal	Registernummer	Littera å kartan	Socken, by och hemman	Delägares namn, hemvist m. m. samt ägobeskrivning	Ägofigurens nummer	
1	2	3	4	5	6	
		8	Hema	Tillhör jfr: nr 6		
				sjö "	838a	
				" "	838b	0.20
				äng	838c	0.60
				Summa		
		9	Do	Tillhör jfr: nr 10		
				sjö "	838	
				Summa		
		10	Do	Tillhör jfr: nr 10		
				sjö "	839	
				Summa		
53/256	10 15		Do	Martin Westerdahl		
				sjö "	840	
				äng "	841	1.00
				"	842	1.50
				Summa		
15/768	10 23		Do	Anders Isaksson		
				åker	843	1.15
				Summa		
15/768	10 24		Do	Hmn		
				åker	844	1.75
				Summa		

Areal								Nuvarande värde			Blivande värde			Förbättringsvärde		
Åker		Äng och odlingsmark		Annan duglig mark		Impediment och högl. mark		pr har	pr ägofigur		pr har	pr ägofigur		pr har	pr ägofigur	
Har	ar	Har	ar	Har	ar	Har	ar	Kr.	Kr.	öre	Kr.	Kr.	öre	Kr.	Kr.	öre
7		8		9		10		11	12		13	14		15	16	
							18									
0,25			55					30	16	50	~~600~~ 150	82	50	120	66	–
0,35			35					120	42	–	~~600~~ 210	73	50	90	31	50
			90				18		58	50		156	–		97	50
							42									
							42									
							80									
							80									
							56									
0,5		2	11					180	379	80	~~600~~ 300	633	–	120	253	20
0,8		1	57					300	471	–	~~600~~ 480	753	60	180	282	60
		3	68				56		850	80		1386	60		535	80
0,75		88						300	264	–	~~600~~ 450	396	–	150	132	–
		88							264	–		396	–		132	–
0,75		29						360	104	40	~~600~~ 450	130	50	90	26	10
		29							104	40		130	50		26	10

Hemmanstal	Registernummer	Littera å kartan	Socken, by och hemman	Delägares namn, hemvist m. m. samt ägobeskrivning	Ägofigurens nummer	
1	2	3	4	5	6	
15/768	10 25		Homa	Anders Isakssson		
				åker	845	1.65
				äng	846	1.10
				sjö	847	
				Summa		
15/768	10 26		Do	Samme		
				sjö	848	
				äng	849	1.20
				åker	850	1.52
				Summa		
		12	Do	Tillhör fbr: no 15		
				sjö	851	
				Summa		
obs.	12 4		Do	Andelsförmögen. Eget Hem		
				äng	852	0.75
				"	853	1.00
				Summa		
1/4	12 3		Do	Samme		
				äng	854	1.40
				"	855	1.35
				åker	856	1.77
				"	857	1.65
				"	858	1.60
				"	859	1.45
				Summa		

	Areal								Nuvarande värde			Blivande värde			Förbättringsvärde		
	Åker		Äng och odlingsmark		Annan duglig mark		Impediment och högl. mark		pr har	pr ägofigur		pr har	pr ägofigur		pr har	pr ägofigur	
	Har	ar	Har	ar	Har	ar	Har	ar	Kr.	Kr.	öre	Kr.	Kr.	öre	Kr.	Kr.	öre
	7		8		9		10		11	12		13	14		15	16	
0.85	1	16							~~300~~	348	–	510 ~~600~~	591	60	210	243	60
0.55			1	14					~~240~~	273	60	330 ~~600~~	376	20	90	102	60
								34									
	1	16	1	14				34		621	60		967	80		346	20
								40									
0.6			1	58					240	379	20	360 ~~600~~	568	80	120	189	60
0.8	1	21							300	363	–	480 ~~600~~	580	80	180	217	80
	1	21	1	58				40		742	20		1149	60		407	40
								40									
								40									
0.4				58					250	145	–	400 ~~1000~~	232	–	150	87	–
0.5			1	06					180	190	80	300 ~~600~~	318	–	120	127	20
			1	64						335	80		550	–		214	20
0.7			1	22					300	366	–	420 ~~600~~	512	40	120	146	40
0.7				10					~~700~~	70	–	980 ~~1400~~	98	–	280	28	–
0.95	1	48							420	621	60	570 ~~600~~	843	60	150	222	–
0.7		07							840	58	80	1260 ~~1400~~	88	20	420	29	40
0.85		08							300	24	–	510 ~~600~~	40	80	210	16	80
0.75		68							~~700~~	476	–	1050 ~~1400~~	714	–	350	238	–
	2	31	1	32						1616	40		2297	–		680	60

Hemmanstal	Registernummer	Littera å kartan	Socken, by och hemman	Delägares namn, hemvist m. m. samt ägobeskrivning	Ägofigurens nummer	
1	2	3	4	5	6	
29/60	14 4		Hvena	Hugo Persson		
				åker	860	1.75
				väg	861	
				åker	862	1.82
				äng	863	1.35
				"	864a	1.12
				"	864b	0.45
				Summa		
		11	Do	Tillhör jbr: no 14		
				sjö	865a	
				"	865b	
				"	866	
				Summa		
		7	Do	Samfälld båtbrunn o båtplats		
				äng	865c	0.75
				Summa		
3/128	15 8		Do	Nils Sigfrid Nilsson		
				åker	867	1.70
				äng	868	0.75
				sjö	869	
				Summa		
21/64	15 12		Do	Enskift Olsnn no 12		
				åker	870	1.80
				äng	871	0.95
				"	872	1.00
				öfverföres		

PETTERSONSKA BOKTR. EFTR. STOCKH.

Areal								Nuvarande värde			Blivande värde			Förbättringsvärde		
Åker		Äng och odlingsmark		Annan duglig mark		Impediment och högl. mark		pr har	pr ägofigur		pr har	pr ägofigur		pr har	pr ägofigur	
Har	ar	Har	ar	Har	ar	Har	ar	Kr.	Kr.	öre	Kr.	Kr.	öre	Kr.	Kr.	öre
7		8		9		10		11	12		13	14		15	16	
0.95	1	81						360	651	60	570 ~~600~~	1031	70	210	380	10
							08									
1	1	49						420	625	80	600	894	-	180	268	20
0.7			3	21				300	963	-	420 ~~600~~	1348	20	120	385	20
0.55			2	50				240	600	-	330 ~~600~~	825	-	90	225	-
0.3				16				90	14	40	180 ~~600~~	28	80	90	14	40
	3	30	5	87			08		2854	80		4127	70		1272	90
							89									
							10									
							39									
						1	38									
0.4				11				120	13	20	240 ~~600~~	26	40	120	13	20
				11					13	20		26	40		13	20
0.9	1	32						360	475	20	540 ~~600~~	712	80	180	237	60
0.4				72				150	108	-	240 ~~600~~	172	80	90	64	80
							10									
	1	32		72			10		583	20		885	60		302	40
1		82						980	803	60	1400	1148	-	420	344	40
0.5				14				420	58	80	700 ~~1400~~	98	-	280	39	20
0.5				07				420	29	40	700 ~~1400~~	49	-	280	19	60
		82		21					891	80		1295	-		403	20

Hemmanstal	Registernummer	Littera å kartan	Socken, by och hemman	Delägares namn, hemvist m. m. samt ägobeskrivning	Ägofigurens nummer	
1	2	3	4	5	6	
				åker fält		
				" äng	873	0.95
				åker	874	1.80
				" äng	875	0.60
				"	876	0.55
				Summa		
3/32	15 14		Hema	Gustaf Olsson no 12		
				äng	877	1.00
				åker	878	1.80
				"	879	1.80
				Summa		
3/8	16 1		Do (Norrgård)	Per Nilsson		
				åker	880	1.55
				"	881	1.75
				äng	882	1.20
				"	883	0.90
				"	884	1.00
				sjö"	885	
				Summa		
1/4	18 1		Do	Nils Månsson		
				åker	886	1.35
				väg	887	
				åker	888	1.75
				"	889	1.45
				äng	890	1.05
				"	891	0.65
				åker fält		

PETTERSONSKA BOKTR. EFT. STOCKH.

Areal								Nuvarande värde			Blivande värde			Förbättringsvärde		
Åker		Äng och odlingsmark		Annan duglig mark		Impediment och högl. mark		pr har	pr ägofigur		pr har	pr ägofigur		pr har	pr ägofigur	
Har	ar	Har	ar	Har	ar	Har	ar	Kr.	Kr.	öre	Kr.	Kr.	öre	Kr.	Kr.	öre
7		8		9		10		11	12		13	14		15	16	
	82		21						891	80		1295	-		403	20
0.25			25					300	75	-	~~1000~~ 500	125	-	200	50	-
1	1	-						700	700	-	1000	1000	-	300	300	-
0.95		5	17					200	1034	-	~~1000~~ 350	1809	50	150	775	50
0.35			89					180	160	20	~~1200~~ 420	373	80	240	213	60
	1 82	6	52						2861	-		4603	30		1742	30
0.25			30					300	90	-	~~1000~~ 500	150	-	200	60	-
1	27							700	189	-	1000	270	-	300	81	-
1	25							420	105	-	600	150	-	180	45	-
	52		30						384	-		570	-		186	-
0.8	1 51							300	453	-	~~600~~ 480	724	80	180	271	80
0.95	71							360	255	60	~~600~~ 570	404	70	210	149	10
0.6			78					240	187	20	~~600~~ 360	280	80	120	93	60
0.45		2	23					180	401	40	~~600~~ 270	602	10	90	200	70
0.35			46					180	82	80	~~600~~ 301	138	-	120	55	20
						1	29									
	2 22	3	47			1	29		1380	-		2150	40		770	40
0.7	81							300	243	-	~~600~~ 420	340	20	120	97	20
							07									
0.95	1 82							360	655	20	~~600~~ 570	1037	40	210	382	20
0.75	2 30							300	690	-	~~600~~ 450	1035	-	150	345	-
0.55		1	59					240	381	60	~~600~~ 330	524	70	[illegible]	43	10
0.35		1	48					120	177	60	~~600~~ 210	310	80	[illegible]	133	20
	4 93	3	07				07		2147	40		3248	10	[illegible]	100	70

Hemmanstal	Registernummer	Littera å kartan	Socken, by och hemman	Delägares namn, hemvist m. m. samt ägobeskrivning	Ägofigurens nummer	
1	2	3	4	5	6	
				åker fört		
				"	892	
				"	893	
				Summa		
1/16 mtl	1		Klavrö	Hjalmar Larsson		
				åker	894	1.65
				"	895	1.60
				äng	896	0.90
				"	897	0.90
				"	898	0.55
				"	899	0.55
				"	900	
				Summa		
	2		Klavrö med Flösö	Anna Hansson, Nya 1		
				äng	902	0.57
				"	903	0.55
				Summa		
	3		Do	Anders Olsson, Flösö 3		
				åker	904	1.50
				äng	905	0.90
				Summa		
	4		Do	Per Mattsson, Klavrö 3 21/32		
				åker	907a	1.75
				äng	907	1.25
				"	908	0.70
				Summa		

PETTERSONSKA BOKTR. EFTR. STAMS.

Areal								Nuvarande värde			Blivande värde			Förbättringsvärde		
Åker		Äng och odlingsmark		Annan duglig mark		Impediment och högl. mark		pr har	pr ägofigur		pr har	pr ägofigur		pr har	pr ägofigur	
Har	ar	Har	ar	Har	ar	Har	ar	Kr.	Kr.	öre	Kr.	Kr.	öre	Kr.	Kr.	öre
7		8		9		10		11	12		13	14		15	16	
4	93	3	07				07		2147	40		3248	10		1100	70
							50									
							96									
4	93	3	07				53		2147	40		3248	10		1100	70
0.9	2	05						840	1722	–	1260 ~~1400~~	2583	–	420	861	–
0.9	1	70						840	1428	–	1260 ~~1400~~	2142	–	420	714	–
0.45			56					420	235	20	630 ~~1400~~	352	80	210	117	60
0.45			1	27				420	533	40	630 ~~1400~~	800	10	210	266	70
0.4			1	72				250	430	–	400 ~~1000~~	688	–	150	258	–
0.35			8	40				240	2016	–	420 ~~1200~~	3528	–	180	1512	–
							388									
3	75	11	95			3	88		6364	60		10093	90		3729	30
0.35			1	98				280	554	40	490 ~~1400~~	970	20	210	415	80
0.35			1	45				240	348	–	420 ~~1200~~	609	–	180	261	–
		3	43						902	40		1579	20		676	80
0.8		11						700	77	–	1120 ~~1400~~	193	20	420	46	20
0.45			78					420	327	60	630 ~~1400~~	491	40	210	163	80
	11		78						404	60		614	60		210	–
1		12						840	100	80	1400	168	–	560	67	20
0.65			50					560	280	–	910 ~~1400~~	455	–	35	175	–
0.4			69					280	193	20	560 ~~1400~~	386	40	2	193	20
	12		19						574	–		1009	40		435	40

Hemmanstal	Registernummer	Littera å kartan	Socken, by och hemman	Delägares namn, hemvist m. m. samt ägobeskrivning	Ägofigurens nummer	
1	2	3	4	5	6	
	15		Havö med Flötö	Sven Hansson m. fl., Ryssa 9'		
				äng	909	1.00
				Summa		
	16		Do	Pr Mattsson, Havö 3 21, 3 22		
				åker	910	1.50
				äng	911	0.77
				Summa		
	17		Do	Dito		
				äng	912	0.75
				åker	913	1.40
				Summa		
	19		Do	Dito		
				äng	917	0.95
				åker	918	1.40
				Summa		
		2	Do	Omfattar 1 10, 11, 1 16, 1 17 och 1 5		
				äng	901a	0.95
				"	906a	0.95
				"	919a	0.95
				"	920a	0.95
				åker	901b	1.40
				"	906b	1.40
				"	919b	1.40
				"	920b	1.40
				Summa		

PETTERSONSKA BOKTR. EFTR. STOCKH.

Areal								Nuvarande värde			Blivande värde			Förbättringsvärde		
Åker		Äng och odlingsmark		Annan duglig mark		Impediment och högl. mark		pr har	pr ägofigur		pr har	pr ägofigur		pr har	pr ägofigur	
Har	ar	Har	ar	Har	ar	Har	ar	Kr.	Kr.	öre	Kr.	Kr.	öre	Kr.	Kr.	öre
7		8		9		10		11	12		13	14		15	16	
0.5			92					420	386	40	700 ~~1400~~	644	-	280	257	60
			92						386	40		644	-		257	60
0.8	40							700	280	-	1120 ~~1400~~	448	-	420	168	-
0.4			39					350	136	50	560 ~~1400~~	218	40	210	81	90
	40		39						416	50		666	40		249	90
0.4			50					210	105	-	560 ~~1400~~	280	-	350	175	-
0.75	34							700	238	-	1050 ~~1400~~	357	-	350	119	-
	34		50						343	-		637	-		294	-
0.5			70					420	294	-	700 ~~1400~~	490	-	280	196	-
0.75	23							700	161	-	1050 ~~1400~~	241	50	350	80	50
	23		70						455	-		731	50		276	50
0.5			06					420	25	20	700 ~~1400~~	42	-	280	16	80
0.5			05					420	21	-	700 ~~1400~~	35	-	280	14	-
0.5			05					420	21	-	700 ~~1400~~	35	-	280	14	-
0.5			04					420	16	80	700 ~~1400~~	28	-	280	11	20
0.75	02							700	14	-	1050 ~~1400~~	21	-	350	7	-
0.75	02							700	14	-	1050 ~~1400~~	21	-	350	7	-
0.75	02							700	14	-	1050 ~~1400~~	21	-	350	7	-
0.75	13							700	91	-	1050 ~~1400~~	136	50	350	45	50
	19		20						217	-		339	50		122	50

Hemmanstal	Registernummer	Littera å kartan	Socken, by och hemman	Delägares namn, hemvist m. m. samt ägobeskrivning	Ägofigurens nummer	
1	2	3	4	5	6	
	1 13		Klavrö med Flötö	Per Svensson, Klavrö 3 35		
				äng	921	0.72
				"	922	0.80
				"	923	0.50
				Summa		
	1 14		Do	Nils Svensson, Ryja 23 10		
				äng	924	0.52
				"	925	0.63
				Summa		
	3 2		Klavrö	Per Nilsson o Hjalmar Mårsson		
				åker	926	1.40
				äng	927	0.55
				sjö	928	
				Summa		
	3 3		Do	Karl Westergren, Hjalmar Mårsson och Erik R. Ramstedt		
				sjö	929	
				äng	930	0.82
				åker	931	1.55
				Summa		
	3 4		Do	Sven N:son Rydén		
				åker	932	1.50
				äng	933	0.90
				"	934	0.72
				sjö	935	
				Summa		

PETTERSSONSKA BOKTR. EFTR. A. BOMAN 1

Areal								Nuvarande värde			Blivande värde			Förbättringsvärde		
Åker		Äng och odlingsmark		Annan duglig mark		Impediment och högl. mark		pr har	pr ägofigur		pr har	pr ägofigur		pr har	pr ägofigur	
Har	ar	Har	ar	Har	ar	Har	ar	Kr.	Kr.	öre	Kr.	Kr.	öre	Kr.	Kr.	öre
7		8		9		10		11	12		13	14		15	16	
0.4			80					300	240	–	~~1200~~ 480	384	–	180	144	–
0.45			15					360	54	–	~~1200~~ 540	81	–	180	27	–
0.35			49					120	58	80	~~600~~ 210	102	90	90	44	10
		1	44						352	80		567	90		215	10
0.35		1	39					240	333	60	~~1200~~ 420	583	80	180	250	20
0.35			24					280	67	20	~~1400~~ 490	117	60	210	50	40
		1	63						400	80		701	40		300	60
0.75	49							700	343	–	~~1400~~ 1050	514	50	350	171	50
0.35		1	86					240	446	40	~~1200~~ 420	781	20	180	334	80
							32	–			–					
	49	1	86				32		789	40		1295	70		506	30
							57	–			–					
0.45		2	51					300	753	–	~~1200~~ 540	1355	40	240	602	40
0.85	1	12						700	784	–	~~1400~~ 1190	1332	80	490	548	80
	1	12	2	51			57		1537	–		2688	20		1151	20
0.8	1	17						700	819	–	~~1400~~ 1120	1310	40	420	491	40
0.45			10					180	18	–	~~600~~ 270	27	–	90	9	–
0.4		1	50					300	450	–	~~1200~~ 480	720	–	180	270	–
							51									
	1	17	1	60			51		1287	–		2057	40		770	40

Hemmanstal	Registernummer	Littera å kartan	Socken, by och hemman	Delägares namn, hemvist m. m. samt ägobeskrivning	Ägofigurens nummer	
1	2	3	4	5	6	
	3 6		Klavrå	Sven Nilsson		
				sjö	936	
				äng	937	0.6
				"	938	0.70
				åker	939a	1.40
				äng	939b	0.7
				åker	940	1.6
				Summa		
	3 7		Dr	Anna Hansson, Rejpa 1/		
				åker	941	1.60
				"	942a	1.40
				äng	942b	0.7
				"	943	0.70
				"	944	0.3
				sjö	945	
				Summa		
	av 3 12		Dr	Hans Håkansson		
				åker	946a	1.45
				äng	946b	0.70
				Summa		
	3 10		Dr	Kerstin Trulsson		
				åker	947	1.30
				"	948	1.60
				äng	949	0.30
				"	950	0.70
				Summa		

PETTERSONSKA BOKTR. EFTR. STOCKH. 2

Areal								Nuvarande värde			Blivande värde			Förbättringsvärde		
Åker		Äng och odlingsmark		Annan duglig mark		Impediment och högl. mark		pr har	pr ägofigur		pr har	pr ägofigur		pr har	pr ägofigur	
Har	ar	Har	ar	Har	ar	Har	ar	Kr.	Kr.	öre	Kr.	Kr.	öre	Kr.	Kr.	öre
7		8		9		10		11	12		13	14		15	16	
							30									
0,4			45					240	108	–	480 ~~1200~~	216	–	240	108	–
0.4			08					300	24	–	480 ~~1200~~	38	40	180	14	40
0.75		23						300	69	–	450 ~~600~~	103	50	150	34	50
0.4			07					90	6	30	240 ~~600~~	16	80	150	10	50
0.9		71						840	596	40	1260 ~~1400~~	894	60	420	298	20
		94		60			30		803	70		1269	30		465	60
0.9		79						840	663	60	1260 ~~1400~~	995	40	420	331	80
0.75		10						300	30	–	450 ~~600~~	45	–	150	15	–
0.4			09					90	8	10	240 ~~600~~	21	60	150	13	50
0.4			30					300	90	–	480 ~~1200~~	144	–	180	54	–
0.4			32					240	76	80	480 ~~1200~~	153	60	240	76	80
							20									
		89		71			20		868	50		1359	60		491	10
0.75		60						700	420	–	1050 ~~1400~~	630	–	350	210	–
0.4			38					250	95	–	400 ~~1000~~	152	–	150	57	–
		60		38					515	–		782	–		267	–
0.65	1	17						700	819	–	910 ~~1400~~	1064	70	210	245	70
0.85		29						840	243	60	1190 ~~1400~~	345	10	350	101	50
0.25			20					120	24	–	300 ~~1200~~	60	–	180	36	–
0.4			61					350	213	50	560 ~~1400~~	341	60	210	128	10
	1	146		81					1300	10		1811	40		511	30

Hemmanstal	Registernummer	Littera å kartan	Socken, by och hemman	Delägares namn, hemvist m. m. samt ägobeskrivning	Ägofigurens nummer	
1	2	3	4	5	6	
	av 3 12		Klavreviken	Jöns Olsson		
				ang	951a	0.45
				"	951b	0.65
				Summa		
	3 14		Do	Nils Månsson		
				åker	952	1.40
				"	953	1.30
				"	954	1.50
				äng	955	0.70
				"	956	0.50
				"	957	0.65
				Summa		
	3 13		Do	Trolle Ljungby fideikommiss		
				äng	958a	0.70
				åker	958b	1.52
				äng	958c	1.20
				"	958d	0.53
				Summa		
	3 15		Do	Anna Håkansson		
				äng	959	0.62
				"	960	0.75
				åker	961	1.70
				äng	962	0.30
				"	963	0.70
				Summa		

	Areal								Nuvarande värde			Blivande värde			Förbättringsvärde		
	Åker		Äng och odlingsmark		Annan duglig mark		Impediment och högl. mark		pr har	pr ägofigur		pr har	pr ägofigur		pr har	pr ägofigur	
	Har	ar	Har	ar	Har	ar	Har	ar	Kr.	Kr.	öre	Kr.	Kr.	öre	Kr.	Kr.	öre
	7		8		9		10		11	12		13	14		15	16	
0.3			1	10					180	198	–	360 ~~1200~~	396	–	180	198	–
0.35				82					120	98	40	210 ~~600~~	172	20	90	73	80
			1	92						296	40		568	20		271	80
0.7		61							700	427	–	980 ~~1400~~	597	80	280	170	80
0.65		25							700	175	–	910 ~~1400~~	227	50	210	52	50
0.65		06							700	42	–	910 ~~1400~~	54	60	210	12	60
0.4				64					350	224	–	560 ~~1400~~	358	40	210	134	40
0.3			1	20					150	180	–	300 ~~1000~~	360	–	150	180	–
0.35				69					280	193	20	490 ~~1400~~	338	10	210	144	90
		92	2	53						1241	20		1936	40		695	20
0.4			1	19					350	416	50	560 ~~1400~~	666	40	210	249	90
0.8	1	50							700	1050	–	1120 ~~1400~~	1680	–	420	630	–
0.6				17					560	263	20	840 ~~1400~~	394	80	280	131	60
0.35			2	–					200	400	–	350 ~~1000~~	700	–	150	300	–
	1	50	3	66						2129	70		3441	20		1311	50
0.35				73					200	146	–	350 ~~1000~~	255	50	150	109	50
0.4				60					350	210	–	560 ~~1400~~	336	–	210	126	–
0.9	1	47							980	1440	60	1260 ~~1400~~	1852	20	280	411	60
0.25				20					120	24	–	300 ~~1200~~	60	–	180	36	–
0.4				77					350	234	50	560 ~~1400~~	375	20	210	140	70
	1	47	2	30						2055	10		2878	90		823	80

Hemmanstal	Registernummer	Littera å kartan	Socken, by och hemman	Delägares namn, hemvist m. m. samt ägobeskrivning	Ägofigurens nummer	
1	2	3	4	5	6	
	316		Klavrö	Jöns Olsson		
				aug	964	0.45
				"	965	0.45
				"	966	0.40
				"	967	0.40
				"	968	0.55
				Summa		
	317		Do	Hjalmar Månsson		
				åker	969	1.40
				"	970	0.65
				aug	971	0.70
				Summa		
	av 3 21,22		Do	Erkel. lägenhet		
				aug	972	0.65
				"	973	0.85
				"	974	1.15
				åker	975	1.30
				"	976	1.85
				aug	977	0.80
				Summa		
	av 3 21,22		Do	Pr Mattsson o Anna Persson		
				åker	978	1.27
				"	979	1.05
				aug	980	0.65
				Summa		

	Areal								Nuvarande värde			Blivande värde			Förbättringsvärde		
	Åker		Äng och odlingsmark		Annan duglig mark		Impediment och högl. mark		pr har	pr ägofigur		pr har	pr ägofigur		pr har	pr ägofigur	
	Har	ar	Har	ar	Har	ar	Har	ar	Kr.	Kr.	öre	Kr.	Kr.	öre	Kr.	Kr.	öre
	7		8		9		10		11	12		13	14		15	16	
0.3				71					150	106	50	~~1000~~ 450	319	50	300	213	–
0.3				19					180	34	20	~~1200~~ 360	68	40	180	34	20
0.3			1	10					180	198	–	~~1200~~ 360	396	–	180	198	–
0.3				70					180	126	–	~~1200~~ 360	252	–	180	126	–
0.35				07					120	8	40	~~600~~ 210	14	70	90	6	30
			2	77						473	10		1050	60		577	50
0.7		69							700	483	–	~~1400~~ 980	676	20	280	193	20
0.35			1	85					250	462	50	~~1000~~ 350	647	50	100	185	–
0.4				54					350	189	–	~~1400~~ 560	302	40	210	113	40
		69	2	39						1134	50		1626	10		491	60
0.35			1	31					350	458	50	~~1400~~ 490	641	90	140	183	40
0.45			2	47					420	1037	40	~~1400~~ 630	1556	10	210	518	70
0.6				25					560	140	–	~~1400~~ 840	210	–	280	70	–
0.65		60							700	420	–	~~1400~~ 910	546	–	210	126	–
1.		96							980	940	80	1400	1344	–	420	403	20
0.4				38					420	159	60	~~1400~~ 560	212	80	140	53	20
	1	56	4	41						3156	30		4510	80		1354	50
0.65		73							700	511	–	~~1400~~ 910	664	30	210	153	30
0.55			1	39					560	778	40	~~1400~~ 770	1070	30	210	291	90
0.35				64					350	224	–	~~1400~~ 490	313	60	140	89	60
		73	2	03						1513	40		2048	20		534	80

Hemmanstal	Registernummer	Littera å kartan	Socken, by och hemman	Delägares namn, hemvist m. m. samt ägobeskrivning	Ägofigurens nummer	
1	2	3	4	5	6	
	3 23		Klavsö"	Sven Månsson		
				äng	981	0.65
				"	982	1.05
				åker	983	1.25
				Summa		
	3 24		Do	Jöns Olsson		
				åker	984	1.40
				"	985	1.62
				äng	986	0.35
				"	987	0.52
				"	988	0.57
				Summa		
	3 26		Do	Karl Westgren		
				äng	989	0.90
				"	990	0.90
				åker	991	1.35
				Summa		
	3 27		Do	Sven Månsson		
				äng	992a	1.60
				åker	992b	1.35
				äng	993	0.57
				"	994	0.45
				"	995	0.40
				Summa		

	Areal								Nuvarande värde			Blivande värde			Förbättringsvärde		
	Åker		Äng och odlingsmark		Annan duglig mark		Impediment och högl. mark		pr har	pr ägofigur		pr har	pr ägofigur		pr har	pr ägofigur	
	Har	ar	Har	ar	Har	ar	Har	ar	Kr.	Kr.	öre	Kr.	Kr.	öre	Kr.	Kr.	öre
	7		8		9		10		11	12		13	14		15	16	
0.35				30					350	105	–	~~1400~~ 490	147	–	140	42	–
0.55				63					560	352	80	~~1400~~ 770	485	10	210	132	30
0.65		39							700	273	–	~~1400~~ 910	354	90	210	81	90
		39		93						730	80		987	–		256	20
0.7		82							700	574	–	~~1400~~ 980	803	60	280	229	60
0.85		82							840	688	80	~~1400~~ 1190	975	80	350	287	–
0.25				19					180	34	20	~~1200~~ 300	57	–	120	22	80
0.35				104					240	249	60	~~1200~~ 420	436	80	180	187	20
0.05				21					200	42	–	~~1000~~ 350	73	50	150	31	50
	1	64	1	44						1588	60		2346	70		758	10
0.45				48					420	201	60	~~1400~~ 630	302	40	210	100	80
0.45				108					420	453	60	~~1400~~ 630	680	40	210	226	80
0.65		14							700	98	–	~~1400~~ 910	127	40	210	29	40
		14	1	56						753	20		1110	20		357	–
0.5			3	56					560	1993	60	~~1400~~ 700	2492	–	140	498	40
0.7		71							700	497	–	~~1400~~ 980	695	80	280	198	80
0.35			1	32					280	369	60	~~1400~~ 490	646	80	210	277	20
0.3				38					210	79	80	~~1400~~ 420	159	60	210	79	80
0.3				82					180	147	60	~~1200~~ 360	295	20	180	147	60
		71	6	08						3087	60		4289	40		1201	80

Hemmanstal	Registernummer	Littera å kartan	Socken, by och hemman	Delägares namn, hemvist m. m. samt ägobeskrivning	Ägofigurens nummer	
1	2	3	4	5	6	
	av 3 28		Klavrö	Erik R. Ramstedt		
				äng	997	0.75
				"	998	0.50
				Summa		
	14 11		Klavrö	Ömn		
				åker	996	1.75
				Summa		
	av 3 28		Klavrö	Hugo Persson		
				äng	999	0.45
				"	1000	0.45
				"	1001	0.60
				Summa		
	3 42		Do	Ola Hansson, Hooby, N. Åsums socken		
				åker	1002	1.30
				äng	1003	0.60
				"	1004 a	0.45
				Summa		
	3 30		Do	Martin Westedahl		
				äng	1004 b	0.40
				Summa		
	3 31		Do	Hjalmar Månsson		
				åker	1005	1.40
				äng	1006	0.70
				"	1007	0.55
				öfver förs		

	Areal								Nuvarande värde			Blivande värde			Förbättringsvärde		
	Åker		Äng och odlingsmark		Annan duglig mark		Impediment och högl. mark		pr har	pr ägofigur		pr har	pr ägofigur		pr har	pr ägofigur	
	Har	ar	Har	ar	Har	ar	Har	ar	Kr.	Kr.	öre	Kr.	Kr.	öre	Kr.	Kr.	öre
	7		8		9		10		11	12		13	14		15	16	
0.4			1	00					350	350	–	560 ~~1400~~	560	–	210	210	–
0.3				16					240	38	40	360 ~~1200~~	57	60	120	19	20
			1	16						388	40		617	60		229	20
0.95		38							980	372	40	1330 ~~1400~~	505	40	350	133	–
		38								372	40		505	40		133	–
0.3			2	63					180	473	40	360 ~~1200~~	946	80	180	473	40
0.3				83					210	174	30	490 ~~1400~~	348	60	210	174	30
0.35				33					280	92	40	490 ~~1400~~	161	70	210	69	30
			3	79						740	10		1457	10		717	–
0.65		47							700	329	–	910 ~~1400~~	427	70	210	98	70
0.35				71					200	142	–	350 ~~1000~~	248	50	150	106	50
0.3				33					180	59	40	360 ~~1200~~	118	80	180	59	40
		47	1	04						530	40		795	–		264	60
0.3			1	96					180	352	80	360 ~~1200~~	705	60	180	352	80
			1	96						352	80		705	60		352	80
0.7		30							700	210	–	980 ~~1400~~	294	–	280	84	–
0.4				61					250	152	50	400 ~~1000~~	244	–	150	91	50
0.35				33					240	79	20	420 ~~1200~~	138	60	180	59	40
		30		94						441	70		676	60		234	90

Hemmanstal	Registernummer	Littera å kartan	Socken, by och hemman	Delägares namn, hemvist m. m. samt ägobeskrivning	Ägofigurens nummer	
1	2	3	4	5	6	
				åker fält		
				äng	1008	0.55
				"	1009	0.55
				"	1010	0.40
				Summa		
	3 32		Klarv	Pr Person		
				äng	1011	0.40
				åker	1012	1.40
				äng	1013	0.50
				"	1014	0.60
				"	1015	0.55
				Summa		
	3 33		Do	Joel Risberg, Fogdarp, Bosjökloster socken		
				äng	1016	0.40
				"	1017	0.55
				"	1018	0.55
				åker	1019	1.70
				"	1020	1.32
				Summa		
	3 35		Do	Pr Svensson, Åsik, Tollarp, V. Vrams socken		
				sjö	1021	
				äng	1022	0.50
				"	1023	0.72
				åker	1024a	1.40
				äng	1024b	0.75
				åker	1025	1.50
				Summa		

	Areal								Nuvarande värde			Blivande värde			Förbättringsvärde		
	Åker		Äng och odlingsmark		Annan duglig mark		Impediment och högl. mark		pr har	pr ägofigur		pr har	pr ägofigur		pr har	pr ägofigur	
	Har	ar	Har	ar	Har	ar	Har	ar	Kr.	Kr.	öre	Kr.	Kr.	öre	Kr.	Kr.	öre
	7		8		9		10		11	12		13	14		15	16	
		30		94						441	70		676	60		234	90
0.35				08					200	16	–	350 ~~1000~~	28	–	150	12	–
0.35				19					240	45	60	420 ~~1200~~	79	80	180	34	20
0.3				130					180	234	–	360 ~~1200~~	468	–	180	234	–
		30	2	51						737	30		1252	40		515	10
0.3				64					180	115	20	360 ~~1200~~	230	40	180	115	20
0.7		18							700	126	–	980 ~~1400~~	176	40	280	50	40
0.4				12					350	42	–	560 ~~1400~~	67	20	210	25	20
0.35				10					200	20	–	350 ~~1000~~	35	–	150	15	–
0.35				18					240	43	20	420 ~~1200~~	75	60	180	32	40
		18	1	04						346	40		584	60		238	20
0.3				15					120	18	–	360 ~~1200~~	54	–	240	36	–
0.35				22					180	39	60	420 ~~1200~~	92	40	240	52	80
0.35				09					150	13	50	350 ~~1000~~	31	50	200	18	–
0.9		16							840	134	40	1260 ~~1400~~	201	60	420	67	20
0.65		33							560	184	80	910 ~~1400~~	300	30	350	115	50
		49		46						390	30		679	80		289	50
								10									
0.35				10					180	18	–	420 ~~1200~~	42	–	240	24	–
0.4				35					240	84	–	480 ~~1200~~	168	–	240	84	–
0.75		04							300	12	–	450 ~~600~~	18	–	150	6	–
0.4				06					90	5	40	240 ~~600~~	14	40	150	9	–
0.8		40							700	280	–	1120 ~~1400~~	448	–	420	168	–
		44		51				10		399	40		690	40		291	–

Hemmanstal	Registernummer	Littera å kartan	Socken, by och hemman	Delägares namn, hemvist m. m. samt ägobeskrivning	Ägofigurens nummer	
1	2	3	4	5	6	
	336		Klavrö	Nils Svensson		
				äng	1027	0.65
				"	1028	0.30
				åker	1029	1.60
				"	1030	1.35
				äng	1031	0.55
				Summa		
	337		Dº	Claes Håkansson		
				äng	1032	0.55
				åker	1033	1.45
				"	1034	1.65
				äng	1035	0.30
				"	1036	0.70
				Summa		
	338-39		Dº	Nils Svensson		
				sjö	1037	
				äng	1038	0.57
				"	1039	0.70
				åker	1040a	1.40
				äng	1040b	0.75
				åker	1041	1.60
				Summa		
avs.	340		Dº	Hjalmar Månsson		
				åker	1042	1.50
				"	1043	1.70
				äng	1044	0.70
				Summa		

Areal								Nuvarande värde			Blivande värde			Förbättringsvärde		
Åker		Äng och odlingsmark		Annan duglig mark		Impediment och högl. mark		pr har	pr ägofigur		pr har	pr ägofigur		pr har	pr ägofigur	
Har	ar	Har	ar	Har	ar	Har	ar	Kr.	Kr.	öre	Kr.	Kr.	öre	Kr.	Kr.	öre
7		8		9		10		11	12		13	14		15	16	
0.35			39					280	109	20	~~1400~~ 490	191	10	210	81	90
0.25			06					120	7	20	~~1200~~ 300	18	-	180	10	80
0.85	21							700	147	-	~~1400~~ 1190	249	90	490	102	90
0.7	72							700	504	-	~~1400~~ 980	705	60	280	201	60
0.35			25					150	37	50	~~1000~~ 350	87	50	200	50	-
	93		70						804	90		1252	10		447	20
0.35			27					150	40	50	~~1000~~ 350	94	50	200	54	-
0.75	51							700	357	-	~~1400~~ 1050	535	50	350	178	50
0.9	14							840	117	60	~~1400~~ 1260	176	40	420	58	80
0.25			05					120	6	-	~~1200~~ 300	15	-	180	9	-
0.4			22					280	61	60	~~1400~~ 560	123	20	280	61	60
	65		54						582	70		944	60		361	90
1																
							11									
0.35			15					180	27	-	~~1200~~ 420	63	-	240	36	-
0.4			31					240	74	40	~~1200~~ 480	148	80	240	74	40
0.75	05							300	15	-	~~600~~ 450	22	50	150	7	50
0.4			06					90	5	40	~~600~~ 240	14	40	150	9	-
0.9	47							700	329	-	~~1400~~ 1260	592	20	560	263	20
	52		52				111		450	80		840	90		390	10
0.8	70							700	490	-	~~1400~~ 1120	784	-	420	294	-
0.9	25							840	210	-	~~1400~~ 1260	315	-	420	105	-
0.4			15					200	230	-	~~1000~~ 400	460	-	200	230	-
	95		115						930	-		1559	-		629	-

Hemmanstal	Registernummer	Littera å kartan	Socken, by och hemman	Delägares namn, hemvist m. m. samt ägobeskrivning	Ägofigurens nummer	
1	2	3	4	5	6	
ano.	14 2		Hirna no 20	Erik R. Ramstedt		
				åker	1045	1.75
				äng	1046	0.70
				Summa		
3/8	1 1		Rija	Anna Hansson Au: Ola Olsson		
				åker	1047	1.60
				odlingsmark	1048	0.90
				äng	1049	0.55
				"	1050	0.35
				"	1051	0.50
				Summa		
3/16	3 2		Do	Brud Olof Olsson		
				äng	1052	0.50
				"	1053	0.40
				Summa		
3/8	5 1		Do	Sven Månsson m. fl.		
				sjö	1054	
				"	1055	
				äng	1056	0.50
				åker	1057	1.72
				odlingsmark	1058	0.90
				äng	1059	0.60
				"	1060	0.30
				"	1061	0.30
				Summa		

Areal								Nuvarande värde			Blivande värde			Förbättringsvärde		
Åker		Äng och odlingsmark		Annan duglig mark		Impediment och högl. mark		pr har	pr ägofigur		pr har	pr ägofigur		pr har	pr ägofigur	
Har	ar	Har	ar	Har	ar	Har	ar	Kr.	Kr.	öre	Kr.	Kr.	öre	Kr.	Kr.	öre
7		8		9		10		11	12		13	14		15	16	
	33							840	277	20	1330 ~~1400~~	438	90	490	161	70
		1	35					280	378	-	560 ~~1400~~	756	-	280	378	-
	33	1	35						655	20		1194	90		539	70
(1.76)																
0.9	1	59						420	667	80	540 ~~600~~	858	60	120	190	80
0.5			94					240	225	60	300 ~~600~~	282	-	60	56	40
0.3			52					90	46	80	180 ~~600~~	93	60	90	46	80
0.3		3	33					210	699	30	420 ~~1400~~	1398	60	210	699	30
0.35			99					280	277	20	490 ~~1400~~	485	10	210	207	90
	1	59	5	78					1916	70		3117	90		1201	20
0.35			53					280	148	40	490 ~~1400~~	259	70	210	111	30
0.3			62					280	173	60	420 ~~1400~~	260	40	140	86	80
		1	15						322	-		520	10		198	10
						31										
						13										
(1.78) 0.35		1	21					240	290	40	420 ~~1200~~	508	20	180	217	80
(1.76) 0.9	97							420	407	40	570 ~~600~~	552	90	150	145	50
0.5		1	24					240	297	60	300 ~~600~~	372	-	60	74	40
0.35			25					150	37	50	210 ~~600~~	52	50	60	15	-
0.25		1	01					210	212	10	350 ~~1400~~	353	50	140	141	40
0.25			17					180	30	60	300 ~~1200~~	51	-	120	20	40
	97	3	88				44		1275	60		1890	10		614	50

Hemmanstal	Registernummer	Littera å kartan	Socken, by och hemman	Delägares namn, hemvist m. m. samt ägobeskrivning	Ägofigurens nummer	
1	2	3	4	5	6	
1/4	6 1		Nya	Sven N:son Rydén		
				sjö	1062	—
				äng	1063	0.52
				"	1064	0.70
				"	1065	0.85
				odlingsmark	1066	0.85
				åker	1067	1.65
				"	1068	1.70
				Summa		
5/8	7 1		do	Jöns Jonsson		
				sjö	1069	—
				"	1070	—
				äng	1071	0.25
				"	1072	0.30
				"	1073	0.50
				"	1073a	0.60
				åker	1073b	0.77
				Summa		
3/8	9 1		do	Sven Månsson m. fl.		
				sjö	1074	—
				äng	1075	0.50
				"	1076	0.50
				åker	1077	0.90
				"	1078	1.00
				"	1079	0.50
				"	1080	1.00
				Summa		

Areal								Nuvarande värde			Blivande värde			Förbättringsvärde		
Åker		Äng och odlingsmark		Annan duglig mark		Impediment och högl. mark		pr har	pr ägofigur		pr har	pr ägofigur		pr har	pr ägofigur	
Har	ar	Har	ar	Har	ar	Har	ar	Kr.	Kr.	öre	Kr.	Kr.	öre	Kr.	Kr.	öre
7		8		9		10		11	12		13	14		15	16	
(1.78)																
							30									
0.35			97					240	232	80	420 ~~1200~~	407	40	180	174	60
0.4		2	71					250	677	50	400 ~~1000~~	1084	-	150	406	50
0.45			16					180	28	80	270 ~~600~~	43	20	90	14	40
0.45			40					400	160	-	630 ~~1400~~	252	-	230	92	-
0.9	1	67						840	1402	80	1260 ~~1400~~	2104	20	420	701	40
0.95		20						410	82	-	570 ~~600~~	114	-	160	32	-
	1	87	4	24			30		2583	90		4004	80		1420	90
(1.78)																
							51									
							61									
0.25			2	19				120	262	80	300 ~~1200~~	657	-	180	394	20
0.25			1	49				120	178	80	300 ~~1200~~	447	-	180	268	20
0.35			1	95				240	468	-	420 ~~1200~~	819	-	180	351	-
(1.72) 0.4				42				280	117	60	560 ~~1400~~	235	20	280	117	60
" 0.45	2	01						420	844	20	630 ~~1400~~	1266	30	210	422	10
	2	01	6	05			1	12	1871	40		3424	50		1553	10
(1.78)																
							78									
0.35				41				240	98	40	420 ~~1200~~	172	20	180	73	80
0.35			1	21				240	290	40	420 ~~1200~~	508	20	180	217	80
(1.72) 0.5		40						560	224	-	700 ~~1400~~	280	-	140	56	-
" 0.55		19						240	45	60	330 ~~600~~	62	70	90	17	10
" 0.35		32						350	112	-	490 ~~1400~~	156	80	140	44	80
" 0.55	2	30						560	1288	-	770 ~~1400~~	1771	-	210	483	-
	3	21	1	62			78		2058	40		2950	90		892	50

Hemmanstal	Registernummer	Littera å kartan	Socken, by och hemman	Delägares namn, hemvist m. m. samt ägobeskrivning	Ägofigurens nummer	
1	2	3	4	5	6	
3/16	10 2		Rejpa	Jöns Olsson		
				äng	1081	0.50
				"	1082	0.40
				odlingsmark	1083	0.55
				åker	1084	1.50
				Summa		
3/320	10 17		Do	Johan Andersson		
				äng	1085	0.45
				"	1086	0.40
				Summa		
1/3	11 1		Do	Lars Nilsson		
				sjö	1087	—
				äng	1088	0.50
				"	1089	0.45
				åker	1090	1.10
				Summa		
1/16	15 1		Do	Kyrkl. Stämman		
				Kn: Martin Persson		
				åker	1091	1.70
				"	1092	1.80
				odlingsmark	1093	0.80
				åker	1094	1.75
				"	1095	1.30
				äng	1096	0.85
				"	1097	0.67
				odlingsmark	1098	1.80
				överföres		

PETTERSONSKA BOKTR. EFTR. STARA

	Areal								Nuvarande värde			Blivande värde			Förbättringsvärde		
	Åker		Äng och odlingsmark		Annan duglig mark		Impediment och högl. mark		pr har	pr ägofigur		pr har	pr ägofigur		pr har	pr ägofigur	
	Har	ar	Har	ar	Har	ar	Har	ar	Kr.	Kr.	öre	Kr.	Kr.	öre	Kr.	Kr.	öre
	7		8		9		10		11	12		13	14		15	16	
0.35				31					280	86	80	~~1400~~ 490	151	90	210	65	10
0.3			1	16					280	450	80	~~1400~~ 420	676	20	140	225	40
0.35			1	13					150	169	50	~~600~~ 210	237	30	60	67	80
0.8		97							360	349	20	~~600~~ 480	465	60	120	116	40
		97	2	60						1056	30		1531	-		474	70
0.3				44					280	123	20	~~1400~~ 420	184	80	140	61	60
0.3				40					280	112	-	~~1400~~ 420	168	-	140	56	-
				84						235	20		352	80		117	60
(78)								34									
(0.35			1	03					240	247	20	~~1200~~ 420	432	60	180	185	40
0.35				20					350	70	-	~~1400~~ 490	98	-	140	28	-
0.6	1	60							700	1120	-	~~1400~~ 840	1344	-	140	294	-
	1	60	1	23				34		1437	20		1874	60		437	40
(78)																	
0.95		79							980	774	20	~~1400~~ 1330	1050	70	350	276	50
1		40							700	280	-	1000	400	-	300	120	-
0.45				28					180	50	40	~~600~~ 270	175	60	90	25	20
1		15							420	63	-	600	90	-	180	27	-
0.7		56							700	392	-	~~1400~~ 980	548	80	280	156	80
0.45				78					420	327	60	~~1400~~ 630	491	40	210	163	80
0.4			1	39					250	347	50	~~1000~~ 400	556	-	150	208	50
1			1	36					280	380	80	400	544	-	120	163	20
	1	90	3	81						2615	50		3756	50		1141	-

Hemmanstal	Registernummer	Littera å kartan	Socken, by och hemman	Delägares namn, hemvist m. m. samt ägobeskrivning	Ägofigurens nummer	
1	2	3	4	5	6	
				öfversköt		
				åker	1099	1.80
				äng	1100	0.50
				"	1101	0.50
				"	1102	0.60
				odlingsmark	1103	0.60
				åker	1104	1.75
				"	1105	1.2
				odlingsmark	1106	0.50
				äng	1107	0.40
				"	1108	0.20
				"	1109	0.40
				Summa		
1/40	16 48		Ryra	Anna Maria Klasson		
				äng	1110	0.50
				"	1111	0.30
				odlingsmark	1112	0.50
				åker	1113	1.60
				"	1114	1.50
				Summa		
1/100	16 50		Do	Anna		
				odlingsmark	1115	0.40
				åker	1116	1.35
				Summa		

Areal								Nuvarande värde			Blivande värde			Förbättringsvärde		
Åker		Äng och odlingsmark		Annan duglig mark		Impediment och högl. mark		pr har	pr ägofigur		pr har	pr ägofigur		pr har	pr ägofigur	
Har	ar	Har	ar	Har	ar	Har	ar	Kr.	Kr.	öre	Kr.	Kr.	öre	Kr.	Kr.	öre
7		8		9		10		11	12		13	14		15	16	
(78)	1 90	3	81						2615	50		3756	50		1141	–
1	28							280	78	40	400	112	–	120	33	60
0.35			48					200	96	–	~~1000~~ 350	168	–	150	72	–
0.35			20					80	16	–	~~400~~ 140	28	–	60	12	–
0.35		1	85					240	444	–	~~1200~~ 420	777	–	180	333	–
0.35		1	32					120	158	40	~~600~~ 210	277	20	90	118	80
1	69							420	289	80	600	414	–	180	124	20
0.95	1 48							420	691	60	~~600~~ 570	843	60	150	222	–
0.35		1	76					120	211	20	~~600~~ 210	369	60	90	158	40
0.3		1	16					210	243	60	~~1400~~ 420	487	20	210	243	60
0.25			66					120	79	20	~~1200~~ 300	198	–	180	118	80
0.3			50					210	105	–	~~1400~~ 420	210	–	210	105	–
	4 35	11	74						4958	70		7641	10		2682	40
0.35			30					280	84	–	~~1400~~ 490	147	–	210	63	–
0.25		1	71					210	359	10	~~1400~~ 350	598	50	140	239	40
0.35		2	05					120	246	–	~~600~~ 210	430	50	90	184	50
0.9	29							420	121	80	~~600~~ 540	156	60	120	34	80
0.8	57							360	205	20	~~600~~ 480	273	60	120	68	40
	86	4	06						1016	10		1606	20		590	10
0.3			90					120	108	–	~~600~~ 180	162	–	60	54	–
0.7	72							300	216	–	~~600~~ 420	302	40	120	86	40
	72		90						324	–		464	40		140	40

Hemmanstal	Registernummer	Littera å kartan	Socken, by och hemman	Delägares namn, hemvist m. m. samt ägobeskrivning	Ägofigurens nummer	
1	2	3	4	5	6	
1/4	12 1		Nya	Fajn Håkansson		
				äng	1117	0.50
				sjö "	1118	
				äng "	1119	0.80
				Summa		
obs.	16 51		Do	Anna Maria Hansson		
				äng	1120	0.50
				"	1121	0.35
				"	1122	0.40
				Summa		
1/15	21 9		Do	Johan Andersson		
				åker	1123	1.63
				odlingsmark	1124	0.75
				äng "	1125	0.70
				"	1126	0.40
				"	1127	0.40
				Summa		
obs.	22 3		Do	M. Viktor Persson		
				äng	1128	0.40
				"	1129	0.50
				Summa		
1/27	22 5		Do	Johan Andersson		
				åker	1130	1.65
				odlingsmark	1131	0.72
				äng	1132	0.70
				över förs		

Areal								Nuvarande värde			Blivande värde			Förbättringsvärde		
Åker		Äng och odlingsmark		Annan duglig mark		Impediment och högl. mark		pr har	pr ägofigur		pr har	pr ägofigur		pr har	pr ägofigur	
Har	ar	Har	ar	Har	ar	Har	ar	Kr.	Kr.	öre	Kr.	Kr.	öre	Kr.	Kr.	öre
7		8		9		10		11	12		13	14		15	16	
			77					300	231	–	420 ~~1200~~	323	40	120	92	40
							30									
		2	05					560	1148	–	630 ~~1400~~	1291	50	70	143	50
		2	82				30		1379	–		1614	90		235	90
			68					350	238	–	490 ~~1400~~	333	20	140	95	20
			54					210	113	40	420 ~~1400~~	226	80	210	113	40
			68					280	190	40	420 ~~1400~~	285	60	140	95	20
			190						541	80		845	60		303	80
	1	89						420	793	80	540 ~~600~~	1020	60	120	226	80
		1	20					180	216	–	240 ~~600~~	288	–	60	72	–
			54					420	226	80	560 ~~1400~~	302	40	140	75	60
		1	50					280	420	–	420 ~~1400~~	630	–	140	210	–
			24					280	67	20	420 ~~1400~~	100	80	140	33	60
	1	89	3	48					1723	80		2341	80		618	–
			17					280	47	60	420 ~~1400~~	71	40	140	23	80
			17					280	47	60	490 ~~1400~~	83	30	210	35	70
			34						95	20		154	70		59	50
	1	43						420	600	60	540 ~~600~~	772	20	120	171	60
			79					180	142	20	240 ~~600~~	189	60	60	47	40
			18					420	75	60	560 ~~1400~~	100	80	140	25	20
	1	43	97						818	40		1062	60		244	20

Hemmanstal	Registernummer	Littera å kartan	Socken, by och hemman	Delägares namn, hemvist m. m. samt ägobeskrivning	Ägofigurens nummer	
1	2	3	4	5	6	
				öfvanför		
				äng	1133	0.67
				"	1134	0.40
				"	1135	0.40
				"	1136	0.50
				Summa		
5/16	23 3		Rejpa	Nils Persson, Knudsbo, Hästd.		
				äng	1137	0.37
				"	1138	0.40
				odlingsmark	1139	1.45
				äng	1140	0.40
				odlingsmark	1141	0.60
				åker	1142	1.50
				"	1143	1.20
				äng	1144	0.60
				Summa		
25/96	23 10		Do	Nils Svensson		
				äng	1145	0.30
				"	1146	0.35
				odlingsmark	1147	1.50
				äng	1148	0.30
				"	1149	0.60
				"	1150	1.-
				Summa		

PETTERSONSKA BOKTR. EFTR.

	Areal								Nuvarande värde			Blivande värde			Förbättringsvärde		
	Åker		Äng och odlingsmark		Annan duglig mark		Impediment och högl. mark		pr har	pr ägofigur		pr har	pr ägofigur		pr har	pr ägofigur	
	Har	ar	Har	ar	Har	ar	Har	ar	Kr.	Kr.	öre	Kr.	Kr.	öre	Kr.	Kr.	öre
	7		8		9		10		11	12		13	14		15	16	
	1	43		97						818	40		1062	60		244	20
0.4				18					420	75	60	560 1400	100	80	140	25	20
0.3				26					240	62	40	360 1200	93	60	120	31	20
0.3				60					280	168	–	490 1400	252	–	140	84	–
0.35				28					350	98	–	490 1400	137	20	140	39	20
	1	43	2	29						1222	40		1646	20		493	80
0.3				71					210	149	10	490 1400	298	20	210	149	10
0.3				46					120	55	20	180 600	82	80	60	27	60
0.8			2	74					360	986	40	480 600	1315	20	120	328	80
0.3			2	59					280	725	20	490 1400	1087	80	140	362	60
0.35				73					350	255	50	490 1400	357	70	140	102	20
0.8	2	70							360	972	–	480 600	1296	–	120	324	–
0.65	1	10							300	330	–	390 600	429	–	90	99	–
0.35				38					250	95	–	350 1000	133	–	100	38	–
	3	80	7	61						3568	40		4999	70		1431	30
0.25				95					210	199	50	350 1400	332	50	140	133	–
0.3				08					90	7	20	180 600	14	40	90	7	20
0.8			3	46					360	1245	60	480 600	1660	80	120	415	20
0.35			1	31					350	458	50	490 1400	641	90	140	183	40
0.35				73					250	182	50	350 1000	255	50	100	73	–
0.55				54					240	129	60	330 600	178	20	90	48	60
			7	07						2222	90		3083	30		860	40

Hemmanstal	Registernummer	Littera å kartan	Socken, by och hemman	Delägares namn, hemvist m. m. samt ägobeskrivning	Ägofigurens nummer	
1	2	3	4	5	6	
1/48	23 15		Nyra	Brun Olof Olsson		
				äng	1151	0.30
				odlingsmark	1152	1.15
				"	1153	0.50
				åker	1154	1.10
				odlingsmark	1155	1.50
				åker	1156	1.40
				Summa		
3/128	1 6		Hörnesstad	Albert Hansson		
				äng förb. ej	1157	
				sjö "	1158	
				" "	1159	
				äng "	1160	
				sjö "	1161	
				" "	1162	
				äng "	1163	
				" "	1164	
				" "	1165	
				Summa		
3/128	1 9		Do	Erik Malmberg, Ytagsjömölla		
				äng förb. ej	1166	
				" "	1167	
				" "	1168	
				" "	1169	
				" "	1170	
				" "	1171	
				Summa		

Areal								Nuvarande värde			Blivande värde			Förbättringsvärde		
Åker		Äng och odlingsmark		Annan duglig mark		Impediment och högl. mark		pr har	pr ägofigur		pr har	pr ägofigur		pr har	pr ägofigur	
Har	ar	Har	ar	Har	ar	Har	ar	Kr.	Kr.	öre	Kr.	Kr.	öre	Kr.	Kr.	öre
7		8		9		10		11	12		13	14		15	16	
0.25			04					210	8	40	~~1400~~ 350	14	–	140	5	60
0.6			36					300	108	–	~~600~~ 360	129	60	60	21	60
0.35			19					150	28	50	~~600~~ 210	39	90	60	11	40
0.6	15							300	45	–	~~600~~ 360	54	–	60	9	–
0.8			21					360	75	60	~~600~~ 480	100	80	120	25	20
0.75	32							480	153	60	~~800~~ 600	192	–	120	38	40
	47		80						419	10		530	30		111	20
							1	73								
								30								
							1	27								
							2	36								
							1	36								
								27								
							2	38								
							1	18								
							1	31								
							12	16								
								53								
							1	21								
								41								
								36								
								52								
							1	41								
							4	44								

Hemmanstal	Registernummer	Littera å kartan	Socken, by och hemman	Delägares namn, hemvist m. m. samt ägobeskrivning		Ägofigurens nummer
1	2	3	4	5		6
3/16	2 1		Hämnstad	Ola Åslöm		
				aug	förb. sj.	1172
				"	"	1173
				"	"	1174
				sjö	"	1175
				"	"	1176
				aug	"	1177
				sjö	"	1178
				"	"	1179
				aug	"	1180
				"	"	1181
				"	"	1182
				"	"	1183
				"	"	1184
				"	"	1185
				"	"	1186
				Summa		
avs.	3 4		Do no 21	Nils Nilsson Malte		
				åker	förb. sj.	1187
				"	"	1188
				Summa		
avs.	3 5		Do no 22	Jöns Olsson		
				åker	förb. sj	1189
				Summa		
1/16	3 10		Do (Akeboda)	Jöns Alfred Jönsson		
				aug	förb. sj.	1190
				sjö	"	1191
					öv. fors.	

Areal								Nuvarande värde			Blivande värde			Förbättringsvärde		
Åker		Äng och odlingsmark		Annan duglig mark		Impediment och högl. mark		pr har	pr ägofigur		pr har	pr ägofigur		pr har	pr ägofigur	
Har	ar	Har	ar	Har	ar	Har	ar	Kr.	Kr.	öre	Kr.	Kr.	öre	Kr.	Kr.	öre
7		8		9		10		11	12		13	14		15	16	
							50									
							38									
							56									
							71									
						1	86									
						1	97									
							39									
							71									
							41									
						1	29									
							38									
							92									
							15									
							33									
						1	03									
						11	59									
							11									
							85									
							96									
							36									
							36									
							88									
							61									
						1	49									

Hemmanstal	Registernummer	Littera å kartan	Socken, by och hemman	Delägares namn, hemvist m. m. samt ägobeskrivning	Ägofigurens nummer
1	2	3	4	5	6
				övr fört	
				fört. ij	1192
				"	1193
				"	1194a
				"	1194b
				"	1195
				"	1197
				"	1198
				"	1199
				Summa	
avs.	3 20		Hämmerstad	Lars Simonsson	
				fört. ij	1205
				"	1206
				"	1207
				"	1208
				"	1209
				"	1210
				Summa	
avs.	3 "		Do	G. Albert Simonsson	
				fört. ij	1211
				"	1212
				"	1213
				Summa	
79/800	3 13		Do (Ahlsda)	Simon Simonsson	
				fört. ij	1214a
				"	1215a
				övr fört	

Areal								Nuvarande värde			Blivande värde			Förbättringsvärde		
Åker		Äng och odlingsmark		Annan duglig mark		Impediment och högl. mark		pr har	pr ägofigur		pr har	pr ägofigur		pr har	pr ägofigur	
Har	ar	Har	ar	Har	ar	Har	ar	Kr.	Kr.	öre	Kr.	Kr.	öre	Kr.	Kr.	öre
7		8		9		10		11	12		13	14		15	16	
							49									
							38									
							82									
							30									
						1	28									
							53									
							21									
							36									
							28									
						5	65									
							42									
							10									
							24									
							49									
							06									
							33									
						1	64									
							11									
							35									
						1	89									
						2	35									
							102									
							62									
						1	64									

Hemmanstal	Registernummer	Littera å kartan	Socken, by och hemman	Delägares namn, hemvist m. m. samt ägobeskrivning		Ägofigurens nummer
1	2	3	4	5		6
					"ovanförl"	
				äng	förb. ej	1214b
				sjö	"	1214c
				"	"	1215b
				äng	"	1215c
					Summa	
79/800	3 14		Hämnstad (Abboda)	Lars Simonsson		
				äng	förb. ej	1200
				"	"	1201
				sjö	"	1202
				"	"	1203
				äng	"	1204
				åker	"	1216
				"	"	1217
				"	"	1218
				"	"	1219
					Summa	
aos.	3 19		Do	Simon Simonsson d.y.		
				sjö och äng	förb. ej	1220a
				äng	"	1220b
				"	"	1221a
				"	"	1222a
					Summa	
1/32	3 15		Do	G. Abrah Simonsson		
				åker	förb. ej	1220
					Summa	

Areal								Nuvarande värde			Blivande värde			Förbättringsvärde		
Åker		Äng och odlingsmark		Annan duglig mark		Impediment och högl. mark		pr har	pr ägofigur		pr har	pr ägofigur		pr har	pr ägofigur	
Har	ar	Har	ar	Har	ar	Har	ar	Kr.	Kr.	öre	Kr.	Kr.	öre	Kr.	Kr.	öre
7		8		9		10		11	12		13	14		15	16	
							64									
							50									
							64									
							19									
							52									
						3	49									
							30									
							30									
							22									
							72									
							72									
							12									
							32									
							15									
							10									
						4	95									
							40									
							13									
							46									
							32									
						1	31									
							86									
							86									

Hemmanstal	Registernummer	Littera å kartan	Socken, by och hemman	Delägares namn, hemvist m. m. samt ägobeskrivning		Ägofigurens nummer
1	2	3	4	5		6
ans.	3 18		Hämestad	Jöns Alfred Jönsson		
				syo "	förb. sj	1196
				" aug	"	12216
				"	"	12226
				"	"	1223
				"	"	1224
				"	"	1225
					Summa	
1/4	4 1		Do	Per Nilsson		
				" aug	förb. sj	1226
				syo "	"	1227
				"	"	1228
				" aug	"	1229
				syo "	"	1230
				" aug	"	1231
				syo "	"	1232
				" aug	"	1233
				"	"	1234
				"	"	1235
				"	"	1236
				"	"	1237
				"	"	1238
					Summa	
1/128	5 10		Do	Jöns Olsson		
				" aug	förb. sj	1239
				syo "	"	1240
				" aug	"	1241
					öfver förs	

Areal								Nuvarande värde			Blivande värde			Förbättringsvärde		
Åker		Äng och odlingsmark		Annan duglig mark		Impediment och högl. mark		pr har	pr ägofigur		pr har	pr ägofigur		pr har	pr ägofigur	
Har	ar	Har	ar	Har	ar	Har	ar	Kr.	Kr.	öre	Kr.	Kr.	öre	Kr.	Kr.	öre
7		8		9		10		11	12		13	14		15	16	
							24									
							69									
							40									
							09									
							50									
						1	42									
						3	34									
							72									
							44									
							07									
							53									
							57									
						1	–									
							28									
						1	21									
							49									
							07									
							31									
							74									
						1	26									
						7	69									
							13									
							30									
							58									
						2	01									

Hemmanstal	Registernummer	Littera å kartan	Socken, by och hemman	Delägares namn, hemvist m. m. samt ägobeskrivning	Ägofigurens nummer
1	2	3	4	5	6
				" öre fört	
				yo " föb. ij	1242
				" aug "	1243
				" " "	1244
				Summa	
1/28	5 "		Härnestad	Nils Nilsson Malte	
				yo " föb. ij	1245
				" aug "	1246
				" " "	1247
				yo " "	1248
				" aug "	1249
				yo " "	1250
				" aug "	1251
				Summa	
1/256	5 12		Do	Jöns Olsson	
				aug föb. ij	1252 a
				" "	1252 b
				" "	1252 c
				Summa	
1/256	5 13		Do	Nils Nilsson Malte	
				aug föb. ij	1253 a
				" "	1253 b
				" "	1253 c
				Summa	

Areal								Nuvarande värde			Blivande värde			Förbättringsvärde		
Åker		Äng och odlingsmark		Annan duglig mark		Impediment och högl. mark		pr har	pr ägofigur		pr har	pr ägofigur		pr har	pr ägofigur	
Har	ar	Har	ar	Har	ar	Har	ar	Kr.	Kr.	öre	Kr.	Kr.	öre	Kr.	Kr.	öre
7		8		9		10		11	12		13	14		15	16	
						2	01									
							11									
							102									
							17									
						3	31									
							18									
							18									
							91									
							17									
							55									
							38									
							106									
						3	43									
							19									
							41									
							41									
							101									
							21									
							40									
							49									
							110									

Hemmanstal	Registernummer	Littera å kartan	Socken, by och hemman	Delägares namn, hemvist m. m. samt ägobeskrivning	Ägofigurens nummer	
1	2	3	4	5	6	
1/4	61		Hänestad (Mebeda)	Olof Falk		
				åker fröb. 7	1252	
				" "	1253	
				" "	1254	
				äng "	1255	
				åker "	1256	
				äng "	1257	
				" "	1258	
				sjö "	1259	
				äng "	1260	
				sjö "	1261	
				äng "	1262	
				" "	1263	
				" "	1264	
				" "	1265	
				" "	1266	
				" "	1267	
				Summa		
1/3	71		Hänestad (Hänestadsgård)	Albert Hansson		
				äng	1268	0.45
				"	1269	0.70
				"	1270	1.10
				"	1271	0.45
				åker	1272	0.93
				äng	1273	0.60
				åker	1274	1.10
				äng	1275	0.63
				"	1276	0.72
				Även förs		

Areal								Nuvarande värde			Blivande värde			Förbättringsvärde		
Åker		Äng och odlingsmark		Annan duglig mark		Impediment och högl. mark		pr har	pr ägofigur		pr har	pr ägofigur		pr har	pr ägofigur	
Har	ar	Har	ar	Har	ar	Har	ar	Kr.	Kr.	öre	Kr.	Kr.	öre	Kr.	Kr.	öre
7		8		9		10		11	12		13	14		15	16	
						1	73									
							17									
						2	28									
							17									
							21									
						1	91									
							33									
							22									
						1	34									
							24									
						1	98									
							08									
							38									
							42									
							56									
							57									
						12	59									
0.35			42					350	147	-	~~1400~~ 490	205	80	140	58	80
0.4			04					210	8	40	~~600~~ 240	96	0	30	1	20
0.6			40					300	120	-	~~600~~ 360	144	-	60	24	-
0.3		2	36					350	826	-	~~1400~~ 420	991	20	70	165	20
0.5	6	02						630	3792	60	~~1400~~ 700	4214	-	70	421	40
0.4			2	16				490	1058	40	~~1400~~ 560	1209	60	70	151	20
0.6		88						700	616	-	~~1400~~ 840	739	20	140	123	20
0.4			1	77				490	867	30	~~1400~~ 560	991	20	70	123	90
0.45				97				560	543	20	~~1400~~ 630	611	10	70	67	90
	6	90	8	12					7978	90		9115	70		1136	80

Hemmanstal	Registernummer	Littera å kartan	Socken, by och hemman	Delägares namn, hemvist m. m. samt ägobeskrivning	Ägofigurens nummer	
1	2	3	4	5	6	
				öfverföres		
				"		
				äng	1277	0.65
				"	1278	0.35
				åker	1279	1.30
				äng förb. sj	1280	
				" "	1281	
				" "	1282	
				" "	1283	
				" "	1284	
				" "	1285	
				" "	1286	
				" "	1287	
				" "	1288	
				Summa		
3/16	8 2		Härnstad	Klaus Klåkansson		
				åker förb. sj	1289	
				" "	1290	
				äng "	1291	
				åker "	1292	
				äng "	1293	
				" "	1294	
				" "	1295	
				åker "	1296	
				" "	1297	
				äng "	1298	
				åker "	1299	
				" "	1300	
				odlingsmark "	1301	
				öfverföres		

Areal								Nuvarande värde			Blivande värde			Förbättringsvärde		
Åker		Äng och odlingsmark		Annan duglig mark		Impediment och högl. mark		pr har	pr ägofigur		pr har	pr ägofigur		pr har	pr ägofigur	
Har	ar	Har	ar	Har	ar	Har	ar	Kr.	Kr.	öre	Kr.	Kr.	öre	Kr.	Kr.	öre
7		8		9		10		11	12		13	14		15	16	
6	90	8	12						7978	90		9115	70		1136	80
0.4			30					490	147	-	~~1400~~ 560	168	-	70	21	-
0.3			60					350	210	-	~~1400~~ 420	252	-	70	42	-
0.75	20							420	84	-	~~600~~ 450	90	-	30	6	-
							38									
							28									
							16									
							21									
							52									
							20									
							95									
							34									
						3	66									
7	10	9	02			6	70		8419	90		9625	70		1205	80
							36									
						1	65									
						2	10									
						1	18									
							49									
							52									
						1	67									
							37									
							56									
							79									
						1	42									
						2	24									
							23									
						13	58									

Hemmanstal	Registernummer	Littera å kartan	Socken, by och hemman	Delägares namn, hemvist m. m. samt ägobeskrivning	Ägofigurens nummer	
1	2	3	4	5	6	
				överfört		
				odlingsmark föib. sj	1302	
				äng "	1303	
				" "	1304	
				" "	1305	
				" "	1306	
				" "	1307a	
				" "	1307b	
				Summa		
obs.	8^{6}		Hammarstad	Mårten och Anna Håkansson		
				åker föib. sj	1308a	
				odlingsmark "	1308b	
				åker "	1308c	
				Summa		
$113/4000$	8^{9}		do	Albert Hansson		
				åker	1309a	1.20
				äng	1309b	0.57
				Summa		
$25/736$	8^{10}		do	Nils Håkansson		
				äng	1310	0.50
				åker	1311	1.00
				Summa		
$15/184$	8^{11}		do	Albert Hansson		
				åker.	1312	0.80
				äng	1313	0.50
				Summa		

PETTERSONSKA BOKTR. EFTR. STARA 4

Areal								Nuvarande värde			Blivande värde			Förbättringsvärde		
Åker		Äng och odlingsmark		Annan duglig mark		Impediment och högl. mark		pr har	pr ägofigur		pr har	pr ägofigur		pr har	pr ägofigur	
Har	ar	Har	ar	Har	ar	Har	ar	Kr.	Kr.	öre	Kr.	Kr.	öre	Kr.	Kr.	öre
7		8		9		10		11	12		13	14		15	16	
						13	58									
						2	06									
						6	08									
							47									
							10									
							16									
							56									
							74									
						23	75									
							28									
							10									
							10									
							48									
0,65		88						700	616	–	~~1400~~ 910	800	80	210	184	80
0,35				32				420	134	40	~~1400~~ 490	156	80	70	22	40
		88		32					750	40		957	60		207	20
0,35				35				350	122	50	~~1400~~ 490	171	50	140	49	–
0,55		119						700	833	–	~~1400~~ 770	916	30	70	83	30
		119		35					955	50		1087	80		132	30
0,45		185						560	1036	–	~~1400~~ 630	1165	50	70	129	50
0,55				51				350	178	50	~~1400~~ 490	249	90	140	71	40
		185		51					1214	50		1415	40		200	90

Hemmanstal	Registernummer	Littera å kartan	Socken, by och hemman	Delägares namn, hemvist m. m. samt ägobeskrivning	Ägofigurens nummer	
1	2	3	4	5	6	
15/736	8 16		Hämestad	Albert Hansson		
				aug	1314	0.40
				åkw	1315	1.65
				Summa		
obs.	8 15		do	Anders Svärd, Åhus 42 151		
				aug förb. ej	1316a	
				Summa		
15/1472	8 17		do	Hmc		
				aug förb. ej	1316b	
				" "	1317	
				" "	1318	
				Summa		
1/96	9 13		do	Axel J. Pehrsson i Åhus		
				aug förb. ej	1319	
				sjö "	1320	
				aug "	1321	
				Summa		
1/96	9 14		do	Nils Svensson		
				aug förb. ej	1322	
				sjö "	1323	
				aug "	1324	
				" "	1325	
				" "	1326	
				Summa		

PETTERSONSKA BOKTR. EFTR. STOCKH.

Areal								Nuvarande värde			Blivande värde			Förbättringsvärde		
Åker		Äng och odlingsmark		Annan duglig mark		Impediment och högl. mark		pr har	pr ägofigur		pr har	pr ägofigur		pr har	pr ägofigur	
Har	ar	Har	ar	Har	ar	Har	ar	Kr.	Kr.	öre	Kr.	Kr.	öre	Kr.	Kr.	öre
7		8		9		10		11	12		13	14		15	16	
0.3			38					350	133	–	~~1400~~ 420	159	60	70	26	60
0.95		22						1120	246	40	~~1400~~ 1330	292	60	210	46	20
		22		38					379	40		452	20		72	80
							20									
							20									
							62									
							06									
						3	95									
						4	63									
						2	72									
							23									
							67									
						3	62									
							89									
							13									
							96									
							09									
							107									
						3	14									

Hemmanstal	Registernummer	Littera å kartan	Socken, by och hemman	Delägares namn, hemvist m. m. samt ägobeskrivning		Ägofigurens nummer
1	2	3	4	5		6
1/192	9 15		Härnestad	Axel J. Pehrsson		
				aug	förb. ej	1326 a
				"	"	1326 b
				"	"	1326 c
				"	"	1326 d
					Summa	
1/192	9 16		Do	Nils Svensson		
				aug	förb. ej	1327 a
				"	"	1327 b
				"	"	1327 c
				"	"	1327 d
					Summa	
9/128	10 4		Do	Hmc		
				aug	förb. ej	1327
				"	"	1328
				"	"	1329
				"	"	1330
				"	"	1331
				"	"	1332
					Summa	
1/8	11 3		Do (Ahboda)	Emil Persson		
				aug	förb. ej	1333 a
				åker	"	1333
				aug	"	1334 a
				åker	"	1334
				aug	"	1335
					öfverföres	

Areal								Nuvarande värde			Blivande värde			Förbättringsvärde		
Åker		Äng och odlingsmark		Annan duglig mark		Impediment och högl. mark		pr har	pr ägofigur		pr har	pr ägofigur		pr har	pr ägofigur	
Har	ar	Har	ar	Har	ar	Har	ar	Kr.	Kr.	öre	Kr.	Kr.	öre	Kr.	Kr.	öre
7		8		9		10		11	12		13	14		15	16	
							26									
							40									
							32									
							14									
						1	12									
							22									
							31									
							36									
							16									
						1	05									
						1	20									
							96									
							34									
							48									
							44									
							07									
						3	49									
							16									
						2	38									
							53									
							91									
						2	08									
						6	06									

Hemmanstal	Registernummer	Littera å kartan	Socken, by och hemman	Delägares namn, hemvist m. m. samt ägobeskrivning	Ägofigurens nummer
1	2	3	4	5	6
				öfver föra	
				åker " "	1336
				äng " "	1337
				" " "	1338
				" " "	1339
				" " "	1340
				" " "	1341
				Summa	
1/16	114		Hävrstad (Nebsda)	Sven Persson	
				åker "	1342
				äng "	1342a
				" "	1342b
				åker "	1343
				äng "	1343a
				" "	1343b
				åker "	1344
				äng "	1344a
				" "	1345
				" "	1345a
				Summa	
1/16	115		Dto	Dito	
				åker "	1346
				äng "	1346a
				" "	1346b
				åker "	1347
				äng "	1347a
				" "	1347b
				öfver föra	

Areal								Nuvarande värde			Blivande värde			Förbättringsvärde		
Åker		Äng och odlingsmark		Annan duglig mark		Impediment och högl. mark		pr har	pr ägofigur		pr har	pr ägofigur		pr har	pr ägofigur	
Har	ar	Har	ar	Har	ar	Har	ar	Kr.	Kr.	öre	Kr.	Kr.	öre	Kr.	Kr.	öre
7		8		9		10		11	12		13	14		15	16	
						6	06									
							14									
							33									
							17									
							45									
						1	58									
							11									
						8	84									
							13									
						1	03									
							07									
						1	06									
							11									
							30									
							18									
							25									
							91									
							15									
						4	19									
							22									
						1	24									
							16									
							79									
							18									
							38									
						2	97									

Hemmanstal	Registernummer	Littera å kartan	Socken, by och hemman	Delägares namn, hemvist m. m. samt ägobeskrivning	Ägofigurens nummer	
1	2	3	4	5	6	
				åbo fröl.		
				åker fröl. ej	1348	
				äng "	1349	
				Summa		
1/8	12 1		Hämstad (Skeboda)	Sven Nilsson Skeblus.		
				äng fröl. ej	1350	
				" "	1351	
				" "	1352	
				Summa		
		2	Do	Samfällt till 12 1 och 14 1		
				äng fröl. ej	1350a	
				" "	1351a	
				" "	1352a	
				Summa		
ars.	13 5		Do no 33	Villandsö Gäds härades väghålln. skyldige		
				åker fröl. ej	1353a	
				äng "	1353b	
				Summa		
9/260	13 6		Do	Nils Åkesson		
				äng	1354	0.45
				åker	1355	1.15
				"	1356	0.80
				"	1357	1.30
				Summa		

Areal								Nuvarande värde			Blivande värde			Förbättringsvärde		
Åker		Äng och odlingsmark		Annan duglig mark		Impediment och högl. mark		pr har	pr ägofigur		pr har	pr ägofigur		pr har	pr ägofigur	
Har	ar	Har	ar	Har	ar	Har	ar	Kr.	Kr.	öre	Kr.	Kr.	öre	Kr.	Kr.	öre
7		8		9		10		11	12		13	14		15	16	
						2	97									
							43									
							50									
						3	90									
							43									
							35									
							77									
						1	55									
							43									
							102									
							22									
						1	67									
							18									
							23									
							41									
0.35			30					350	105	–	~~1400~~ 490	147	–	140	42	–
0.65		85						770	654	–	~~1400~~ 910	773	50	140	119	50
0.45		71						400	284	–	~~1000~~ 450	319	50	50	35	50
0.75		10						360	36	–	~~600~~ 450	45	–	90	9	–
		166		30					1079	–		1285	–		206	–

Hemmanstal	Registernummer	Littera å kartan	Socken, by och hemman	Delägares namn, hemvist m. m. samt ägobeskrivning	Ägofigurens nummer	
1	2	3	4	5	6	
1/30	13 8		Hammarstad	Nils Åkesson		
				äng	1358	0.45
				"	1359	0.45
				åker	1360	1.15
				"	1361	1.00
				"	1362	1.00
				Summa		
1/12	13 9		Do	Abel Hansson		
				äng	1363	0.45
				"	1364	0.60
				åker	1365	1.40
				äng	1366	
				"	1367	
				Summa		
obs.	13 16		Do	Ragnhild Hall		
				äng	1368	0.55
				"	1369	0.55
				åker	1370	1.15
				"	1371	1.40
				äng	1372	0.55
				Summa		
1/8	14 1		Do	Maria Nilsson		
				äng	förb. ej 1373	
				"	" 1374	
				"	" 1375	
				Summa		

	Areal								Nuvarande värde			Blivande värde			Förbättringsvärde		
	Åker		Äng och odlingsmark		Annan duglig mark		Impediment och högl. mark		pr har	pr ägofigur		pr har	pr ägofigur		pr har	pr ägofigur	
	Har	ar	Har	ar	Har	ar	Har	ar	Kr.	Kr.	öre	Kr.	Kr.	öre	Kr.	Kr.	öre
	7		8		9		10		11	12		13	14		15	16	
0.35				21					350	73	50	490 ~~1400~~	102	90	140	29	40
0.35				10					250	25	-	350 ~~1000~~	35	-	100	10	-
0.65		09							770	69	30	910 ~~1400~~	81	90	140	12	60
0.55		80							450	360	-	550 ~~1000~~	440	-	100	80	-
0.35		30							270	81	-	330 ~~600~~	99	-	60	18	-
	1	19		31						608	80		758	80		150	-
0.35				20					350	70	-	490 ~~1400~~	98	-	140	28	-
0.4				11					180	19	80	240 ~~600~~	26	40	60	6	60
0.8		21							420	88	20	480 ~~600~~	100	80	60	12	60
		21		31						178	-		225	20		47	20
0.35				27					350	94	50	490 ~~1400~~	132	30	140	37	80
0.35				10					250	25	-	350 ~~1000~~	35	-	100	10	-
0.65		11							550	60	50	650 ~~1000~~	71	50	100	11	-
0.8		47							420	197	40	480 ~~600~~	225	60	60	28	20
0.35				08					150	12	-	210 ~~600~~	16	80	60	4	80
		58		45						389	40		481	20		91	80
								29									
								38									
								82									
							1	49									

Hemmanstal	Registernummer	Littera å kartan	Socken, by och hemman	Delägares namn, hemvist m. m. samt ägobeskrivning		Ägofigurens nummer
1	2	3	4	5		6
15/64	157		Hämmslad (Mebrda)	Nils Andersson		
				aug	förb. j	1376
				"	"	1377
				"	"	1378
				"	"	1379
				"	"	1380
				"	"	1381
					Summa	
1/8	21		Yngsjö	Nils o Jöns Svensson		
				åker	förb. j	1382
				aug	"	1383
				"	"	1384
				åker	"	1385
				aug	"	1386
				"	"	1387
					Summa	
1/8	32		Do	1/16 mtl. 1/32 mtl. 1/32 gl. Anders, Folke o Erik Månsson		
				aug	förb. j	1388
				"	"	1389
					Summa	
1/16	33		Do	Åke Svensens stubbus		
				åker	förb. j	1390
				"	"	1391
				"	"	1392
				aug	"	1393
				"	"	1394
					" " över Jöns	

Areal								Nuvarande värde			Blivande värde			Förbättringsvärde		
Åker		Äng och odlingsmark		Annan duglig mark		Impediment och högl. mark		pr har	pr ägofigur		pr har	pr ägofigur		pr har	pr ägofigur	
Har	ar	Har	ar	Har	ar	Har	ar	Kr.	Kr.	öre	Kr.	Kr.	öre	Kr.	Kr.	öre
7		8		9		10		11	12		13	14		15	16	
							1 58									
							2 25									
							60									
							26									
							95									
							09									
							5 66									
							74									
							1 01									
							2 15									
							10									
							68									
							2 28									
							6 96									
							2 09									
							22									
							2 24									
							76									
							34									
							40									
							17									
							1 87									
							3 54									

Hemmanstal	Registernummer	Littera å kartan	Socken, by och hemman	Delägares namn, hemvist m. m. samt ägobeskrivning	Ägofigurens nummer
1	2	3	4	5	6
				äfvenfält	
				äng förb. ej	1395
				" "	1396
				" "	1397
				Summa	
7/14720	37		Ugglejö	Alfred Persson	
				äng förb. ej	1397a
				Summa	
43/3520	3 24		Dº	Per Andersson Ferm	
				åker förb. ej	1398
				" "	1399
				äng "	1400
				" "	1401
				" "	1402
				Summa	
201/14720	3 35		Dº	Anders Hanssons stubbus	
				äng förb. ej	1403
				" "	1404
				" "	1405
				åker "	1406
				Summa	
1/16	5 4		Dº	Hugo Nilsson	
				åker förb. ej	1407
				äng "	1408
				" "	1409
				" "	1410
				Summa	

Areal								Nuvarande värde			Blivande värde			Förbättringsvärde		
Åker		Äng och odlingsmark		Annan duglig mark		Impediment och högl. mark		pr har	pr ägofigur		pr har	pr ägofigur		pr har	pr ägofigur	
Har	ar	Har	ar	Har	ar	Har	ar	Kr.	Kr.	öre	Kr.	Kr.	öre	Kr.	Kr.	öre
7		8		9		10		11	12		13	14		15	16	
						3	54									
							60									
							28									
						1	41									
						5	83									
							07									
							07									
							16									
							17									
							54									
							35									
						1	20									
						2	49									
							57									
							13									
						1	10									
							31									
						2	11									
						1	42									
							92									
							28									
						2	47									
						5	09									

Hemmanstal	Registernummer	Littera å kartan	Socken, by och hemman	Delägares namn, hemvist m. m. samt ägobeskrivning		Ägofigurens nummer
1	2	3	4	5		6
1/32	5 6		Yngsjö	Anders Nilsson		
				åker	föib. sj	1411
				äng	"	1412
				"	"	1413
				"	"	1414
					Summa	
1/32	5 5		Do	Vikstor Jönsson		
				åker	föib. sj	1415
				äng	"	1416
				"	"	1417
				"	"	1418
					Summa	
1/16	6 6		Do	Axel Nilsson		
				odlingsmark	föib. sj	1419
				"	"	1420
				"	"	1421
				äng	"	1422
				"	"	1423
					Summa	
81/1840	6 28		Do	Anders Bondesson		
				åker	föib. sj	1424
				äng	"	1425
				odlingsmark	"	1426
				"	"	1427
				äng	"	1428
				"	"	1429
					Summa	

Areal								Nuvarande värde			Blivande värde			Förbättringsvärde		
Åker		Äng och odlingsmark		Annan duglig mark		Impediment och högl. mark		pr har	pr ägofigur		pr har	pr ägofigur		pr har	pr ägofigur	
Har	ar	Har	ar	Har	ar	Har	ar	Kr.	Kr.	öre	Kr.	Kr.	öre	Kr.	Kr.	öre
7		8		9		10		11	12		13	14		15	16	
							79									
							32									
							58									
						1	22									
						2	91									
						1	—									
							38									
							17									
						1	08									
						2	63									
							12									
							15									
							29									
							52									
						1	18									
						2	26									
							30									
							21									
							64									
							19									
							24									
						1	61									
						3	19									

Hemmanstal	Registernummer	Littera å kartan	Socken, by och hemman	Delägares namn, hemvist m. m. samt ägobeskrivning	Ägofigurens nummer
1	2	3	4	5	6
1/230	6 29		Yngsjö"	Lars F. Bodesson	
				åker fäb. ej	1430
				äng "	1431
				" "	1432
				odlingsmark "	1433
				äng "	1434
				" "	1435
				" "	1436
				Summa	
1/4	7 1		D:o	~~Anders Jönsson~~ till Gunnarp å m:r 2 nr 1 samt tillsam i m:r 4.	
				åker fäb. ej	1437
				" "	1438
				äng "	1439
				åker "	1440
				äng "	1441
				åker "	1442
				äng "	1443
				" "	1444
				åker "	1445
				" "	1446
				odlingsmark "	1447
				äng "	1448
				" "	1449
				" "	1450
				äng "	1451
				" "	1451a
				" "	1452
				" "	1453
				" "	1454
				Summa	

PETTERSONSKA BOKTR. EFTR. STOCKH.

Areal								Nuvarande värde			Blivande värde			Förbättringsvärde		
Åker		Äng och odlingsmark		Annan duglig mark		Impediment och högl. mark		pr har	pr ägofigur		pr har	pr ägofigur		pr har	pr ägofigur	
Har	ar	Har	ar	Har	ar	Har	ar	Kr.	Kr.	öre	Kr.	Kr.	öre	Kr.	Kr.	öre
7		8		9		10		11	12		13	14		15	16	
							26									
							28									
							44									
						1	42									
							62									
							14									
						1	92									
						5	08									
						1	93									
						1	65									
						1	20									
							61									
							71									
							42									
							96									
							86									
						3	11									
						1	82									
						1	08									
							70									
							41									
						2	16									
						7	72									
							34									
							10									
							28									
						4	16									
						30	22									

Hemmanstal	Registernummer	Littera å kartan	Socken, by och hemman	Delägares namn, hemvist m. m. samt ägobeskrivning		Ägofigurens nummer
1	2	3	4.	5		6
11/128	87		Ytgsjö	Erik Hansson		
				åker	förb. sj	1455
				äng	"	1456
				"	"	1457
				"	"	1458
					Summa	
5/128	88		Do	Nils E. Erne		
				åker	förb. sj	1459
				äng	"	1460
				"	"	1461
				"	"	1462
					Summa	
9/160	10 11		Do	Göran Karlssons stubbus		
				åker	förb. sj	1463
				äng	"	1464
				"	"	1465
				"	"	1466
					Summa	
5/384	10 14		Do	Jöns Andersson		
				åker	förb. sj	1467
				äng	"	1468
				"	"	1469
				"	"	1470
				"	"	1471
				"	"	1472
					Summa	

PETTERSONSKA BOKTR. EFTR. STOCKH.

344606

Areal								Nuvarande värde			Blivande värde			Förbättringsvärde		
Åker		Äng och odlingsmark		Annan duglig mark		Impediment och högl. mark		pr har	pr ägofigur		pr har	pr ägofigur		pr har	pr ägofigur	
Har	ar	Har	ar	Har	ar	Har	ar	Kr.	Kr.	öre	Kr.	Kr.	öre	Kr.	Kr.	öre
7		8		9		10		11	12		13	14		15	16	
						1	02									
						2	01									
							38									
						2	71									
						6	12									
							11									
							24									
							27									
						1	78									
						2	40									
							36									
						1	03									
							96									
							99									
						3	34									
							38									
							29									
							26									
							54									
							11									
						1	09									
						2	67									

Hemmanstal	Registernummer	Littera å kartan	Socken, by och hemman	Delägares namn, hemvist m. m. samt ägobeskrivning		Ägofigurens nummer
1	2	3	4	5		6
1/384	10 18		Yngsjö	Nlgot Andersson		
				äng	förb. ej	1466a
					Summa	
11/128	10 28		Do	Erik Hansson		
				åker	förb. ej	1473
				"	"	1474
				äng	"	1475
				"	"	1476
				"	"	1477
				åker	"	1478
				äng	"	1479
				"	"	1480
				"	"	1484a
					Summa	
3/128	10 31		Do	Nils E. Erse		
				åker	förb. ej	1481
				äng	"	1482
				"	"	1483
				"	"	1485
					Summa	
obs.	10 59		Do	Yngsjöortens stickelsedsb. förening		
				samt	förb. ej	1486
					Summa	
obs.	10 63		Do	Jöns Andersson		
				odlingsmark	förb. ej	1487
				äng	"	1488
				"	"	1489
					Summa	

PETTERSONSKA BOKTR. EFTR. STAMP.

Areal								Nuvarande värde			Blivande värde			Förbättringsvärde		
Åker		Äng och odlingsmark		Annan duglig mark		Impediment och högl. mark		pr har	pr ägofigur		pr har	pr ägofigur		pr har	pr ägofigur	
Har	ar	Har	ar	Har	ar	Har	ar	Kr.	Kr.	öre	Kr.	Kr.	öre	Kr.	Kr.	öre
7		8		9		10		11	12		13	14		15	16	
							16									
							16									
							92									
						2	05									
							65									
						2	58									
							27									
						2	16									
							64									
						1	98									
							12									
						11	37									
							32									
							40									
							87									
						1	47									
						3	06									
							08									
							08									
							13									
						1	12									
							83									
						2	08									

Hemmanstal	Registernummer	Littera å kartan	Socken, by och hemman	Delägares namn, hemvist m. m. samt ägobeskrivning	Ägofigurens nummer
1	2	3	4	5	6
117/7680	11 9		Yngsjö"	Hugo Nilsson	
				åker	1490
				"	1491
				äng	1492
				"	1493
				Summa	
obs.	11 59		Do	Anders Jönsson	
				äng	1494
				Summa	
3/64	12 5		Do	Nils Bengtsson Stenblus	
				äng	1495
				"	1496
				Summa	
1/16	12 22		Do	Folke Månsson	
				äng	1497
				"	1498
				Summa	
10 60-62 } ar 10 30 }	15		Do	Erik Hansson, del av skiftad fiskevatten	
				äng	1484 b
				Summa	
102/10752	13 5		Do	Axel Persson	
				åker	1499
				äng	1500
				"	
				överförs	

PETTERSONSKA BOKTR. EFTR. STOCKH.

Areal								Nuvarande värde			Blivande värde			Förbättringsvärde		
Åker		Äng och odlingsmark		Annan duglig mark		Impediment och högl. mark		pr har	pr ägofigur		pr har	pr ägofigur		pr har	pr ägofigur	
Har	ar	Har	ar	Har	ar	Har	ar	Kr.	Kr.	öre	Kr.	Kr.	öre	Kr.	Kr.	öre
7		8		9		10		11	12		13	14		15	16	
							52									
							18									
						2	73									
							05									
						3	48									
							1 12									
							1 12									
							1 13									
							1 05									
						2	18									
						2	18									
							82									
						3	-									
							13									
							13									
							13									
							09									
							22									

Hemmanstal	Registernummer	Littera å kartan	Socken, by och hemman	Delägares namn, hemvist m. m. samt ägobeskrivning	Ägofigurens nummer
1	2	3	4	5	6
				" åbo Soif	
				" äng förb. sj	1501
				" "	1502
				" "	1503
				Summa	
62/10752	13 9		Yugsjö"	Axel Persson	
				åker förb. sj	1504
				äng "	1505
				" "	1506
				" "	1507
				Summa	
5/24	14 3		Do	Johan Karlssons Hublins	
				" äng förb. sj	1508
				" "	1509
				" "	1510
				" "	1511
				" "	1512
				" "	1513
				" "	1514
				" "	1515
				" "	1516
				Summa	
aps.	14 27		Do	Axel Persson	
				åker förb. sj	1517
				Summa	

PETTERSONSKA BOKTR. EFTR. VÄRNAMO

Areal								Nuvarande värde			Blivande värde			Förbättringsvärde		
Åker		Äng och odlingsmark		Annan duglig mark		Impediment och högl. mark		pr har	pr ägofigur		pr har	pr ägofigur		pr har	pr ägofigur	
Har	ar	Har	ar	Har	ar	Har	ar	Kr.	Kr.	öre	Kr.	Kr.	öre	Kr.	Kr.	öre
7		8		9		10		11	12		13	14		15	16	
							22									
							68									
							41									
							56									
						1	87									
							09									
							14									
							29									
						1	22									
						1	74									
						2	55									
							55									
						1	22									
						1	93									
						1	83									
							43									
						2	41									
						2	39									
						2	68									
						15	99									
							08									
							08									

Hemmanstal	Registernummer	Littera å kartan	Socken, by och hemman	Delägares namn, hemvist m. m. samt ägobeskrivning	Ägofigurens nummer
1	2	3	4	5	6
avs.	14 30		Ytterjo	Hugo Nilsson	
				åker förb. ej	1518
				Summa	
avs.	14 39		Do	Nyst Andersson	
				åker förb. ej	1519
				Summa	
avs.	14 43		Do	Johan H. Nilsson	
				åker förb. ej	1520
				Summa	
	22		Do	Anspråk uppl. i Ytterjön och Helge å, Lösi holmar, del av Ytterjön och del av Helge å	" "
				sjö" förb. ej	1521
				" "	1522
				äng "	1523
				" "	1524
				" "	1525
				" "	1526
				" "	1527
				" "	1528
				" "	1529
				" "	1530
				" "	1531
				" "	1532
				" "	1533
				öfversjön	

Areal								Nuvarande värde			Blivande värde			Förbättringsvärde		
Åker		Äng och odlingsmark		Annan duglig mark		Impediment och högl. mark		pr har	pr ägofigur		pr har	pr ägofigur		pr har	pr ägofigur	
Har	ar	Har	ar	Har	ar	Har	ar	Kr.	Kr.	öre	Kr.	Kr.	öre	Kr.	Kr.	öre
7		8		9		10		11	12		13	14		15	16	
							10									
							10									
							09									
							09									
							06									
							06									
						42	—									
							59									
							06									
							58									
						1	60									
							17									
							48									
						1	47									
						1	65									
						7	72									
							31									
						3	24									
							36									
						60	23									

9

Hemmanstal	Registernummer	Littera å kartan	Socken, by och hemman	Delägares namn, hemvist m. m. samt ägobeskrivning	Ägofigurens nummer
1	2	3	4	5	6
				öfverför	
				äng föröd. ej	1534
				" "	1535
				" "	1536
				" "	1537
				" "	1538
				" "	1539
				" "	1540
				" "	1541
				Summa	
			Gäds kärad		
			Wittskröle rehm	Erkl. Swenman Arr: A.B. Wittskröle	
ao 1	ao 21		Wittskröle	äng föröd. ej	1542
				åker "	1543
				" "	1544
				äng "	1545
				Summa	
1/4	43		Wittskröle (Stenbrygga)	Nils Isakesson	
				äng föröd. ej	1546
				Summa	
1/4	47		Dr (Ängagärden)	Nils Andersson Arr: Johan Andersson	
				äng föröd. ej	1547
				" "	1548
				åker "	1549
				" "	1550
				" "	1551
				" "	1552
				öfverföres	

PETTERSONSKA BOKTR. EFTR. SKARA

Areal								Nuvarande värde			Blivande värde			Förbättringsvärde		
Åker		Äng och odlingsmark		Annan duglig mark		Impediment och högl. mark		pr har	pr ägofigur		pr har	pr ägofigur		pr har	pr ägofigur	
Har	ar	Har	ar	Har	ar	Har	ar	Kr.	Kr.	öre	Kr.	Kr.	öre	Kr.	Kr.	öre
7		8		9		10		11	12		13	14		15	16	
						60	23									
							32									
							27									
							61									
						1	08									
							05									
						3	83									
						5	20									
						4	52									
						76	11									
						6	60									
							93									
						1	43									
							28									
						9	24									
						6	34									
						6	34									
						3	28									
						3	74									
							71									
							43									
							49									
							47									
						9	12									

Hemmanstal	Registernummer	Littera å kartan	Socken, by och hemman	Delägares namn, hemvist m. m. samt ägobeskrivning	Ägofigurens nummer
1	2	3	4	5	6
				överföres	
				åker föres	1553
				" "	1554
				" "	1555
				äng "	1556
				åker "	1557
				äng "	1558
				" "	1559
				" "	1560
				" "	1561
				" "	1562
				" "	1563
				" "	1564
				" "	1565
				" "	1566
				" "	1567
				" "	1568
				" "	1569
				åker "	1570
				" "	1571
				" "	1572
				äng "	1573
				" "	1574
				Summa	
639/10000	48 2		Vilhelmsbo	Isac Persson	
				äng föres	1575
				" "	1576
				" "	1577
				överföres	

Areal								Nuvarande värde			Blivande värde			Förbättringsvärde		
Åker		Äng och odlingsmark		Annan duglig mark		Impediment och högl. mark		pr har	pr ägofigur		pr har	pr ägofigur		pr har	pr ägofigur	
Har	ar	Har	ar	Har	ar	Har	ar	Kr.	Kr.	öre	Kr.	Kr.	öre	Kr.	Kr.	öre
7		8		9		10		11	12		13	14		15	16	
							9 12									
							52									
							62									
							40									
							38									
							04									
							2 58									
							1 91									
							1 88									
							2 40									
							4 62									
							1 22									
							2 39									
							1 04									
							22									
							1 08									
							2 12									
							29									
							52									
							1 72									
							69									
							92									
							1 03									
							37 71									
							2 18									
							72									
							1 17									
							4 07									

Hemmanstal	Registernummer	Littera å kartan	Socken, by och hemman	Delägares namn, hemvist m. m. samt ägobeskrivning	Ägofigurens nummer
1	2	3	4	5	6
				"	
				"	
				aug	1578
				"	1579
				"	1580
				"	1581
				"	1582
				"	1583
				Summa	
75/10000	48 3		Villskvöle	August Olofsson	
				"	
				aug	1584
				"	1585
				"	1586
				"	1587
				"	1588
				"	1589
				"	1590
				"	1591
				"	1592
				"	1593
				Summa	
61/10000	48 4		Do	Anders Nilsson	
				"	
				aug	1594
				"	1595
				"	1596
				"	1597
				"	1598
				"	1599
				"	

Areal								Nuvarande värde			Blivande värde			Förbättringsvärde		
Åker		Äng och odlingsmark		Annan duglig mark		Impediment och högl. mark		pr har	pr ägofigur		pr har	pr ägofigur		pr har	pr ägofigur	
Har	ar	Har	ar	Har	ar	Har	ar	Kr.	Kr.	öre	Kr.	Kr.	öre	Kr.	Kr.	öre
7		8		9		10		11	12		13	14		15	16	
						4	07									
						3	70									
						3	02									
							52									
							84									
							06									
							80	50								
						13	01									
							107									
							57									
							08									
						1	00									
						1	18									
							22									
							24									
						1	95									
							35									
							08									
						6	74									
							36									
						1	38									
						1	16									
							67									
							45									
							66									
						4	68									

Hemmanstal	Registernummer	Littera å kartan	Socken, by och hemman	Delägares namn, hemvist m. m. samt ägobeskrivning	Ägofigurens nummer
1	2	3	4	5	6
				öfverförd	
				"	
				äng föib. sj	1600
				" "	1601
				" "	1602
				" "	1603
				Summa	
6/1000	485		Villshöle	Ola P. Bruman	
				"	
				äng föib. sj	1604
				" "	1605
				" "	1606
				" "	1607
				" "	1608
				" "	1609
				" "	1610
				" "	1611
				" "	1612
				" "	1613
				Summa	
6/1000	486		Do	Johan G. Lindholm	
				"	
				äng föib. sj	1614
				" "	1615
				" "	1616
				" "	1617
				" "	1618
				" "	1619
				" "	1620
				" "	1621
				öfverföres	

Areal								Nuvarande värde			Blivande värde			Förbättringsvärde		
Åker		Äng och odlingsmark		Annan duglig mark		Impediment och högl. mark		pr har	pr ägofigur		pr har	pr ägofigur		pr har	pr ägofigur	
Har	ar	Har	ar	Har	ar	Har	ar	Kr.	Kr.	öre	Kr.	Kr.	öre	Kr.	Kr.	öre
7		8		9		10		11	12		13	14		15	16	
						4	68									
							80									
							17									
							60									
							06									
						6	31									
							18									
							65									
							23									
						1	15									
							25									
							61									
						1	–									
							35									
						1	70									
							20									
						6	32									
						1	10									
							89									
							13									
						1	42									
							60									
							05									
						1	36									
							33									
						5	88									

Hemmanstal	Registernummer	Littera å kartan	Socken, by och hemman	Delägares namn, hemvist m. m. samt ägobeskrivning	Ägofigurens nummer
1	2	3	4	5	6
				" åsn föll	
				" äng fäb. ej	1622
				" "	1623
				Summa	
63/10000	487		Vilhelmsdal	P. Emil Hellberg	
				" äng fäb. ej	1624
				" "	1625
				" "	1626
				" "	1627
				" "	1628
				" "	1629
				" "	1630
				Summa	
132/10000	488		Do	Nils Nilsson	
				" äng fäb. ej	1631
				" "	1632
				" "	1633
				" "	1634
				" "	1635
				" "	1636
				" "	1637
				Summa	
34/10000	489		Do	Fil. Gottfrid Olsson	
				" äng fäb. ej	1638
				" "	1639
				" "	1640
				" "	1641
				Summa	

Areal								Nuvarande värde			Blivande värde			Förbättringsvärde		
Åker		Äng och odlingsmark		Annan duglig mark		Impediment och högl. mark		pr har	pr ägofigur		pr har	pr ägofigur		pr har	pr ägofigur	
Har	ar	Har	ar	Har	ar	Har	ar	Kr.	Kr.	öre	Kr.	Kr.	öre	Kr.	Kr.	öre
7		8		9		10		11	12		13	14		15	16	
						5	88									
							40									
							29									
						6	57									
						2	–									
							22									
						1	32									
							50									
						1	01									
							86									
							29									
						6	20									
						3	53									
						1	15									
						4	16									
							62									
						1	24									
						3	82									
							29									
						14	81									
							73									
						1	22									
							22									
						1	32									
						3	49									

Hemmanstal	Registernummer	Littera å kartan	Socken, by och hemman	Delägares namn, hemvist m. m. samt ägobeskrivning	Ägofigurens nummer
1	2	3	4	5	6
18/10000	48 10		Vitskövle	Nils Isakson	
				ang.	förb. sj. 1642
				"	" 1643
				"	" 1644
				"	" 1645
					Summa
8/10000	48 11		Do	Ingar Nilsson	
				ang	förb. sj. 1646
				"	" 1647
				"	" 1648
				"	" 1649
					Summa
8/10000	48 12		Do	Anders Persson	
				ang	förb. sj. 1650
				"	" 1651
				"	" 1652
				"	" 1653
					Summa
29/10000	48 13		Do	~~Ola Andersson~~ Anders Nilsson	
				ang	förb. sj. 1654
				"	" 1655
				"	" 1656
				"	" 1657
				"	" 1658
					Summa

Areal								Nuvarande värde			Blivande värde			Förbättringsvärde		
Åker		Äng och odlingsmark		Annan duglig mark		Impediment och högl. mark		pr har	pr ägofigur		pr har	pr ägofigur		pr har	pr ägofigur	
Har	ar	Har	ar	Har	ar	Har	ar	Kr.	Kr.	öre	Kr.	Kr.	öre	Kr.	Kr.	öre
7		8		9		10		11	12		13	14		15	16	
							80									
							19									
							64									
							29									
						1	92									
							13									
							39									
							10									
							45									
						1	07									
							43									
							11									
							42									
							15									
						1	11									
							60									
						1	34									
							41									
							25									
							81									
						3	41									

Hemmanstal	Registernummer	Littera å kartan	Socken, by och hemman	Delägares namn, hemvist m. m. samt ägobeskrivning	Ägofigurens nummer
1	2	3	4	5	6
32/10000	48 14		Vills köpk	Anders Olsson, Sw: F. Sigurd Jansson	
				"	
				aug fäb. ej	1659
				" "	1660
				" "	1661
				" "	1662
				" "	1663
				" "	1664
				Summa	
69/10000	48 15		Do	Nils Henriksson	
				"	
				aug fäb. ej	1665
				" "	1666
				" "	1667
				" "	1668
				" "	1669
				" "	1670
				" "	1671
				Summa	
12/10000	48 16		Do	Nils Johansson, Folkestorps, Skaftkärrs s-n	
				"	
				aug fäb. ej	1672
				" "	1673
				" "	1674
				" "	1675
				" "	1676
				Summa	

Areal								Nuvarande värde			Blivande värde			Förbättringsvärde		
Åker		Äng och odlingsmark		Annan duglig mark		Impediment och högl. mark		pr har	pr ägofigur		pr har	pr ägofigur		pr har	pr ägofigur	
Har	ar	Har	ar	Har	ar	Har	ar	Kr.	Kr.	öre	Kr.	Kr.	öre	Kr.	Kr.	öre
7		8		9		10		11	12		13	14		15	16	
							84									
							40									
							52									
							18									
						1	95									
							38									
						4	27									
							63									
						3	04									
						2	14									
							23									
							32									
							60									
						1	53									
						8	49									
							31									
							33									
							38									
							53									
							05									
						1	52									

Hemmanstal	Registernummer	Littera å kartan	Socken, by och hemman	Delägares namn, hemvist m. m. samt ägobeskrivning	Ägofigurens nummer
1	2	3	4	5	6
54/10000	48 17		Vittskövle	Nils Hermansson	
				" ang. förb. sj.	1677
				" "	1678
				" "	1679
				" "	1680
				" "	1681
				" "	1682
				Summa	
15/10000	48 18		do	Nils Bugtsson	
				" ang. förb. sj.	1683
				" "	1684
				" "	1685
				Summa	
21/10000	48 19		do	Jöns Nilsson	
				" ang. förb. sj.	1686
				" "	1687
				" "	1688
				" "	1689
				" "	1690
				" "	1691
				Summa	
57/10000	48 20		do	Olof Persson, Degeberga, Degeberga s-n	
				" ang. förb. sj.	1692
				" "	1693
				" "	1694
				" "	1695
				" " öre fors	

PETTERSONSKA BOKTR. EFTR. STOCKH.

Areal								Nuvarande värde			Blivande värde			Förbättringsvärde		
Åker		Äng och odlingsmark		Annan duglig mark		Impediment och högl. mark		pr har	pr ägofigur		pr har	pr ägofigur		pr har	pr ägofigur	
Har	ar	Har	ar	Har	ar	Har	ar	Kr.	Kr.	öre	Kr.	Kr.	öre	Kr.	Kr.	öre
7		8		9		10		11	12		13	14		15	16	
							22	—								
						1	44									
						1	48									
						2	38									
							24									
						1	15									
						6	91									
							52									
							76									
							16									
						1	44									
							16									
							54									
							20									
							52									
						1	09									
							24									
						2	75									
						1	30									
							61									
							30									
							62									
						2	83									

2/16

Hemmanstal	Registernummer	Littera å kartan	Socken, by och hemman	Delägares namn, hemvist m. m. samt ägobeskrivning		Ägofigurens nummer
1	2	3	4	5		6
					äfven föl.	
				" aug	föl. ej	1696
				"	"	1697
				"	"	1698
				"	"	1699
				"	"	1700
				"	"	1701
					Summa	
45/10000	48 21		Villskövle	Nils Olsson		
				aug	föl. ej	1702
				"	"	1703
				"	"	1704
				"	"	1705
				"	"	1706
					Summa	
1008/10000	48 22		Do	A. B. Villskövle		
				aug	föl. ej	1707
				"	"	1708
				"	"	1709
				"	"	1710
				"	"	1711
				"	"	1712
				" aug	"	1713
					Summa	

PETTERSONSKA BOKTR. EFTR. SKARA

Areal								Nuvarande värde			Blivande värde			Förbättringsvärde		
Åker		Äng och odlingsmark		Annan duglig mark		Impediment och högl. mark		pr har	pr ägofigur		pr har	pr ägofigur		pr har	pr ägofigur	
Har	ar	Har	ar	Har	ar	Har	ar	Kr.	Kr.	öre	Kr.	Kr.	öre	Kr.	Kr.	öre
7		8		9		10		11	12		13	14		15	16	
						2	83									
							12									
							12									
							59									
							76									
						1	13									
						1	77									
						7	32									
						2	62									
						1	29									
							71									
							90									
							19									
						5	71									
							65									
							52									
							09									
						1	29									
						2	16									
						4	26									
							88									
						9	85									

Hemmanstal	Registernummer	Littera å kartan	Socken, by och hemman	Delägares namn, hemvist m. m. samt ägobeskrivning	Ägofigurens nummer
1	2	3	4	5	6
22/10000	59 2		Vidskröle	Nils Nilsson, Segebuga, Segebuga s:n	
				aug föib. sj	1714
				" "	1715
				" "	1716
				" "	1717
				" "	1718
				Summa	
22/10000	59 3		Do	Nils Nilsson, Do Do	
				"	
				aug föib. sj	1714a
				" "	1715a
				" "	1716a
				" "	1717a
				Summa	
36/10000	59 4		Do	Olof Persson	
				aug föib. sj	1719
				" "	1720
				" "	1721
				" "	1722
				Summa	
15/10000	59 5		Do	Axel Svensson, Segebuga, Segebuga s:n	
				aug föib. sj	1723
				" "	1724
				" "	1725
				" "	1726
				Summa	

PETTERSONSKA BOKTR. EFTR. STOCKH.

Areal								Nuvarande värde			Blivande värde			Förbättringsvärde		
Åker		Äng och odlingsmark		Annan duglig mark		Impediment och högl. mark		pr har	pr ägofigur		pr har	pr ägofigur		pr har	pr ägofigur	
Har	ar	Har	ar	Har	ar	Har	ar	Kr.	Kr.	öre	Kr.	Kr.	öre	Kr.	Kr.	öre
7		8		9		10		11	12		13	14		15	16	
							12									
							90									
							53									
							36									
							06									
						2	97									
							92									
							77									
							60									
							32									
						2	61									
							35									
						1	09									
						1	98									
						1	24									
						4	66									
							45									
							96									
							54									
							18									
						2	13									

Hemmanstal	Registernummer	Littera å kartan	Socken, by och hemman	Delägares namn, hemvist m. m. samt ägobeskrivning		Ägofigurens nummer
1	2	3	4	5		6
17/10000	596		Vilsbröla	Erik Jönsson		
				aug	fröb. sj	1727
				"	"	1728
				"	"	1729
				"	"	1730
					Summa	
15/10000	597		Do	Johan Ehlin		
				aug	fröb. sj	1731
				"	"	1732
				"	"	1733
				"	"	1734
					Summa	
15/10000	598		Do	Anders Berghsson		
				aug	fröb. sj	1735
				"	"	1736
				"	"	1737
				"	"	1738
					Summa	
11/10000	599		Do	Anders Åhsson		
				aug	fröb. sj	1739
				"	"	1740
				"	"	1741
				"	"	1742
					Summa	

PETTERSONSKA BOKTR. EFTR. STOCKH.

Areal								Nuvarande värde			Blivande värde			Förbättringsvärde		
Åker		Äng och odlingsmark		Annan duglig mark		Impediment och högl. mark		pr har	pr ägofigur		pr har	pr ägofigur		pr har	pr ägofigur	
Har	ar	Har	ar	Har	ar	Har	ar	Kr.	Kr.	öre	Kr.	Kr.	öre	Kr.	Kr.	öre
7		8		9		10		11	12		13	14		15	16	
							10									
							56									
							93									
							41									
						2	00									
							31.									
							89									
							40									
							23									
						1	83									
							27									
							32									
							95									
							26									
						1	80									
							19									
							76									
							21									
							30									
						1	46									

Hemmanstal	Registernummer	Littera å kartan	Socken, by och hemman	Delägares namn, hemvist m. m. samt ägobeskrivning	Ägofigurens nummer
1	2	3	4	5	6
11/10000	59 10		Villshöjde	~~Nils Hermansson~~ Enk. Johansson	
				aug föib. sj	1743
				" "	1744
				" "	1745
				" "	1746
				Summa	
12/10000	59 11		Do	~~Anders Olsson~~ Nils Johansson	
				aug föib. sj	1747
				" "	1748
				" "	1749
				" "	1750
				" "	1751
				" "	1752
				Summa	
2321/10000	59 12		Do (Egnide)	A.B. Villshöjde	
				åker föib. sj	1753
				odlingsmark "	1754
				" "	1755
				" "	1756
				åker "	1757
				" aug "	1758
				odlingsmark "	1759
				" "	1760
				" "	1761
				" "	1762
				" "	1763
				" "	1764
				" " Öfver förs	

PETTERSONSKA BOKTR. EFTR. STOCKH.

Areal								Nuvarande värde			Blivande värde			Förbättringsvärde		
Åker		Äng och odlingsmark		Annan duglig mark		Impediment och högl. mark		pr har	pr ägofigur		pr har	pr ägofigur		pr har	pr ägofigur	
Har	ar	Har	ar	Har	ar	Har	ar	Kr.	Kr.	öre	Kr.	Kr.	öre	Kr.	Kr.	öre
7		8		9		10		11	12		13	14		15	16	
							21									
							17									
							73									
							22									
						1	33									
							24									
							20									
							60									
							06									
							16									
							07									
						1	33									
						1	—									
							31									
							37									
							28									
							80									
							35									
						1	05									
							41									
						1	88									
							53									
							25									
							81									
						8	04									

Hemmantal	Registernummer	Littera å kartan	Socken, by och hemman	Delägares namn, hemvist m. m. samt ägobeskrivning	Ägofigurens nummer
1	2	3	4	5	6
				öfver föll	
				odlingsmark föll. ej	1765
				" "	1766
				" "	1777
				" "	1778
				" "	1779
				" "	1780
				" "	1781
				" "	1782
				" "	1783
				" "	1784
				" "	1785
				" "	1786
				" "	1787
				" "	1788
				" "	1789
				" "	1790
				" "	1791
				" "	1792
				åker "	1793
				" "	1794
				odlingsmark "	1795
				" "	1796
				åker "	1797
				äng "	1798
				åker "	1799
				odlingsmark "	1800
				" "	1801
				" "	1802
				öfver föll	

Areal								Nuvarande värde			Blivande värde			Förbättringsvärde		
Åker		Äng och odlingsmark		Annan duglig mark		Impediment och högl.. mark		pr har	pr ägofigur		pr har	pr ägofigur		pr har	pr ägofigur	
Har	ar	Har	ar	Har	ar	Har	ar	Kr.	Kr.	öre	Kr.	Kr.	öre	Kr.	Kr.	öre
7		8		9		10		11	12		13	14		15	16	
							8 04									
							68									
							37									
							77									
							36									
							2 16									
							70									
							80									
							58									
							1 27									
							2 15									
							1 13									
							66									
							1 86									
							2 48									
							70									
							35									
							80									
							96									
							61									
							18									
							67									
							1 90									
							68									
							1 71									
							75									
							32									
							72									
							26									
						33	92									

Hemmanstal	Registernummer	Littera å kartan	Socken, by och hemman	Delägares namn, hemvist m. m. samt ägobeskrivning	Ägofigurens nummer
1	2	3	4	5	6
				" öfversköt	
				" äng " föll. ej	1803
				åker "	1804
				" "	1805
				" "	1806
				" äng "	1807
				odlingsmark "	1808
				" "	1809
				" "	1810
				" "	1811
				" "	1812
				" "	1813
				" "	1814
				" "	1815
				" "	1816
				" "	1817
				" "	1818
				" "	1819
				" "	1820
				" "	1821
				" "	1822
				Summa	
1/4	73 1		Villskvöle	A. B. Villskvöle.	
				åker föll. ej	1823a
				" äng "	1823
				" "	1824
				åker "	1825
				" "	1826
				" "	1827
				Summa	

Areal								Nuvarande värde			Blivande värde			Förbättringsvärde		
Åker		Äng och odlingsmark		Annan duglig mark		Impediment och högl. mark		pr har	pr ägofigur		pr har	pr ägofigur		pr har	pr ägofigur	
Har	ar	Har	ar	Har	ar	Har	ar	Kr.	Kr.	öre	Kr.	Kr.	öre	Kr.	Kr.	öre
7		8		9		10		11	12		13	14		15	16	
						33	92									
						2	72									
							73									
							49									
							37									
							56									
							47									
						1	16									
							58									
						2	52									
							20									
							36									
						4	57									
						1	59									
						2	85									
							72									
						2	78									
							98									
						1	71									
							72									
						1	11									
						61	11									
							23									
							72									
						1	52									
							91									
						2	17									
						1	73									
						7	28									

Hemmanstal	Registernummer	Littera å kartan	Socken, by och hemman	Delägares namn, hemvist m. m. samt ägobeskrivning		Ägofigurens nummer	
1	2	3	4	5		6	
			Tveröds socken				
1/16	15 2		Lyngby	John Harald Isaksson			
				ärv	förb. sj	1828	
				"	"	1829	
				"	"	1830	
					Summa		
1/16	15 3		Do	Samme			
				ärv	förb. sj	1831	
				"	"	1832	
				"	"	1833	
					Summa		
1/16	15 4		Do	Samme			
				ärv	förb. sj	1834	
				"	"	1835	
				"	"	1836	
					Summa		
1/16	15 5		Do	Samme			
				ärv	förb. sj	1837	
				"	"	1838	
					Summa		
7/64	16 2		Do	Samme			
				"			
				arv		1839	0.95
				"		1840	0.70
					Summa		

Areal								Nuvarande värde			Blivande värde			Förbättringsvärde		
Åker		Äng och odlingsmark		Annan duglig mark		Impediment och högl. mark		pr har	pr ägofigur		pr har	pr ägofigur		pr har	pr ägofigur	
Har	ar	Har	ar	Har	ar	Har	ar	Kr.	Kr.	öre	Kr.	Kr.	öre	Kr.	Kr.	öre
7		8		9		10		11	12		13	14		15	16	
							03									
							76									
							41									
						1	20									
							52									
							84									
							04		60							
						1	40									
							07									
							74									
							35									
						1	16									
							96									
							06									
						1	02									
0.55		4	72					700	33 04	-	~~1400~~ 770	3634	40	70	330	40
0.45		1	30					400	520	-	~~1000~~ 450	585	-	50	65	-
		6	02						3824	-		4219	40		395	40

Hemmanstal	Registernummer	Littera å kartan	Socken, by och hemman	Delägares namn, hemvist m. m. samt ägobeskrivning	Ägofigurens nummer
1	2	3	4	5	6
1/64	21 5		Lyngby	John Harald Isaksson	
				åbon	1841
				förb. sj	
				Summa	
1/64	21 6		Do	Samme	
				åbon	1842
				förb. sj	
				Summa	
1/64	21 7		Do	Samme	
				åbon	1843
				förb. sj	
				Summa	
1/64	21 8		Do	Samme	
				åbon	1844
				förb. sj	
				Summa	
1/64	21 9		Do	Samme	
				åbon	1845
				"	1846
				förb. sj	
				Summa	
1/64	21 10		Do	Samme	
				åbon	1847
				förb. sj	
				Summa	
1/64	21 11		Do	Samme	
				åbon	1848
				förb. sj	
				Summa	

Areal								Nuvarande värde			Blivande värde			Förbättringsvärde		
Åker		Äng och odlingsmark		Annan duglig mark		Impediment och högl. mark		pr har	pr ägofigur		pr har	pr ägofigur		pr har	pr ägofigur	
Har	ar	Har	ar	Har	ar	Har	ar	Kr.	Kr.	öre	Kr.	Kr.	öre	Kr.	Kr.	öre
7		8		9		10		11	12		13	14		15	16	
							08									
							08									
							19									
							19									
							22	—								
							22									
							33	—								
							33									
							18	—								
							95									
							43									
							55	—								
							55									
							48	—								
							48									

Hemmanstal	Registernummer	Littera å kartan	Socken, by och hemman	Delägares namn, hemvist m. m. samt ägobeskrivning	Ägofigurens nummer
1	2	3	4	5	6
1/64	21 12		Lyngby	John Harald Isaesson	
				åker	1849
				Summa	
1/64	21 13		Do	Dnne	
				åker	1850
				Summa	
1/64	24 2		Do	Dnne	
				åker	1851
				Summa	
1/64	24 3		Do	Dnne	
				åker	1852
				Summa	
1/64	24 4		Do	Dnne	
				åker	1853
				Summa	
1/8	30 2		Do " rätteri	Dnne	
				åker	1854
				"	1855
				Summa	
1/8	30 3		Do " rätteri	Dnne	
				åker	1856
				"	1857
				Summa	

Areal								Nuvarande värde			Blivande värde			Förbättringsvärde		
Åker		Äng och odlingsmark		Annan duglig mark		Impediment och högl. mark		pr har	pr ägofigur		pr har	pr ägofigur		pr har	pr ägofigur	
Har	ar	Har	ar	Har	ar	Har	ar	Kr.	Kr.	öre	Kr.	Kr.	öre	Kr.	Kr.	öre
7		8		9		10		11	12		13	14		15	16	
							50	—								
							50									
							51	—								
							51									
							50	—								
							50									
							43	—								
							43									
							22	—								
							22									
							48	—								
							36	20								
							84									
						2	06	—								
							30									
						2	36									

Hemmanstal	Registernummer	Littera å kartan	Socken, by och hemman	Delägares namn, hemvist m. m. samt ägobeskrivning	Ägofigurens nummer	
1	2	3	4	5	6	
1/8	30 4		Lyngby säteri	John Harald Isaksson		
				åker	1858	
				äng	1859	
				åker	1860	
				"	1861	
				Summa		
ods.	2 5		Tvedöd no 53	Ola Olsson. Av: Karl Robert Olsson		
				åker	1862	1.20
				"	1863	0.87
				äng	1864	0.70
				Summa		
1/30	2 8		Do	Samme Samme		
				äng	1865	0.70
				åker	1866	0.90
				"	1867	1.30
				"	1868	1.37
				"	1869	1.55
				"	1870	1.50
				"	1871	1.05
				äng	1872	0.70
				Summa		
1/4	41		Do	Vittskövle kyrka. Av: Nils Isaksson		
				äng	1873	1.50
				"	1874	0.80
				Summa		

Areal								Nuvarande värde			Blivande värde			Förbättringsvärde		
Åker		Äng och odlingsmark		Annan duglig mark		Impediment och högl. mark		pr har	pr ägofigur		pr har	pr ägofigur		pr har	pr ägofigur	
Har	ar	Har	ar	Har	ar	Har	ar	Kr.	Kr.	öre	Kr.	Kr.	öre	Kr.	Kr.	öre
7		8		9		10		11	12		13	14		15	16	
						2	56									
							91									
							52									
						2	37									
						7	36									
0.65		42						600	252	-	650 ~~1000~~	273	-	50	21	-
0.5		27						630	170	10	700 ~~1400~~	189	-	70	18	90
0.4				06				490	29	40	560 ~~1400~~	33	60	70	4	20
		69		06					451	50		495	60		44	10
0.4				07				490	34	30	560 ~~1400~~	39	20	70	4	90
0.5		21						630	132	30	700 ~~1400~~	147	-	70	14	70
0.75		46						700	322	-	750 ~~1000~~	345	-	50	23	-
0.8		96						700	672	-	800 ~~1000~~	768	-	100	96	-
0.9		13						800	104	-	900 ~~1000~~	117	-	100	13	-
0.85		03						750	22	50	850 ~~1000~~	25	50	100	3	-
0.6		87						700	609	-	840 ~~1400~~	730	80	140	121	80
0.4				30				490	147	-	560 ~~1400~~	168	-	70	21	-
-	2	66		37					2043	10		2340	50		297	40
0.85				10				480	48	-	510 ~~600~~	51	-	30	3	-
0.45				19				400	76	-	450 ~~1000~~	85	50	50	9	50
				29					124	-		136	50		12	50

Hemmanstal	Registernummer	Littera å kartan	Socken, by och hemman	Delägares namn, hemvist m. m. samt ägobeskrivning	Ägofigurens nummer	
1	2	3	4	5	6	
1/30	7 3		Tvevöd (Sjögärd)	Ola Hans. Arv: Karl Robert Hans		
				åker	1875	1.50
				"	1876	1.00
				"	1877	0.60
				äng		
				Summa		
av 1/3	av 5 1		Dö	Erikl. Svensson. Arv: Sven Gerhell		
				äng	1878	0.60
				"	1879	1.00
				"	1880	0.65
				"	1881	0.87
				"	1882	1.50
				"	1883	1.40
				Summa		
3/16	8 1		Dö	Ola Hansson		
				äng	1884	1.50
				"	1885	1.10
				"	1886	0.75
				Summa		
3/4	16 1		Dö	Erikl. Svensson. Arv: Sven Gerhell		
				äng	1887	1.50
				"	1888	1.45
				"	1889	1.20
				"	1890	0.70
				Summa		

	Areal								Nuvarande värde			Blivande värde			Förbättringsvärde		
	Åker		Äng och odlingsmark		Annan duglig mark		Impediment och högl. mark		pr har	pr ägofigur		pr har	pr ägofigur		pr har	pr ägofigur	
	Har	ar	Har	ar	Har	ar	Har	ar	Kr.	Kr.	öre	Kr.	Kr.	öre	Kr.	Kr.	öre
	7		8		9		10		11	12		13	14		15	16	
0.85		32							700	224	–	850 ~~1000~~	272	–	150	48	–
0.55		44							700	308	–	770 ~~1400~~	338	80	70	30	80
0.4				55					490	269	50	560 ~~1400~~	308	–	70	38	50
		76		55						801	50		918	80		117	30
0.4				23					490	112	70	560 ~~1400~~	128	80	70	16	10
0.55			2	68					630	1688	40	770 ~~1400~~	2063	60	140	375	20
0.4				21					490	102	90	560 ~~1400~~	117	60	70	14	70
0.5			1	73					560	968	80	700 ~~1400~~	1211	–	140	242	20
0.85			1	26					700	882	–	850 ~~1000~~	1071	–	150	189	–
0.8			1	87					700	1309	–	800 ~~1000~~	1496	–	100	187	–
			7	98						5063	80		6088	–		1024	20
0.85				90					700	630	–	850 ~~1000~~	765	–	150	135	–
0.6				11					700	77	–	840 ~~1400~~	92	40	140	15	40
0.45				10					560	56	–	630 ~~1400~~	63	–	70	7	–
			1	11						763	–		920	40		157	40
0.85			1	19					700	833	–	850 ~~1000~~	1011	50	150	178	50
0.85				74					700	518	–	850 ~~1000~~	629	–	150	111	–
0.65				87					770	669	90	910 ~~1400~~	791	70	140	121	80
0.4				13					490	63	70	560 ~~1400~~	72	80	70	9	10
			2	93						2084	60		2505	–		420	40

Hemmanstal	Registernummer	Littera å kartan	Socken, by och hemman	Delägares namn, hemvist m. m. samt ägobeskrivning	Ägofigurens nummer	
1	2	3	4	5	6	
5/48	172		Ersnäs	Per Nilsson		
				aug	1891	1.20
				"	1892	1.22
				"	1893	1.30
				Summa		
12/480	1713		Do	Ola Hans. Su: Karl Robert Hans		
				aug	1894	1.30
				"	1895	1.05
				"	1896	0.95
				"	1897	1.00
				"	1898	0.85
				"	1899	0.65
				Summa		
5/128	197		Do	Nils Jönssons Stubbins Su: J. Grefvell		
				aug	1900	1.65
				"	1901	1.10
				"	1902	0.95
				"	1903	0.90
				Summa		
1/4	231		Do	Ersnäs hyttka. Su: Sven Grefvell		
				aug	1904	1.45
				Summa		
1/4	251		Do (Nybo)	Per Nilsson		
				aug	1905	1.65
				"	1906	1.20
				"	1907	0.80
				Summa		

PETTERSONSKA BOKTR. EFTR. STOCKH.

	Areal								Nuvarande värde			Blivande värde			Förbättringsvärde		
	Åker		Äng och odlingsmark		Annan duglig mark		Impediment och högl. mark		pr har	pr ägofigur		pr har	pr ägofigur		pr har	pr ägofigur	
	Har	ar	Har	ar	Har	ar	Har	ar	Kr.	Kr.	öre	Kr.	Kr.	öre	Kr.	Kr.	öre
	7		8		9		10		11	12		13	14		15	16	
0.65				20					770	154	–	910 ~~1400~~	182	–	140	28	–
0.7				62					770	477	40	980 ~~1400~~	607	60	210	130	20
0.75				27					600	162	–	750 ~~1000~~	202	50	150	40	50
			1	09						793	40		992	10		198	70
0.75		80							600	480	–	750 ~~1000~~	600	–	150	120	–
0.6	1	03							500	515	–	600 ~~1000~~	618	–	100	103	–
0.55		39							630	245	70	770 ~~1400~~	300	30	140	54	60
0.55		71							630	447	30	770 ~~1400~~	546	70	140	99	40
0.5		93							560	520	80	700 ~~1400~~	651	–	140	130	20
0.4				22					490	107	80	560 ~~1400~~	123	20	70	15	40
	3	86		22						2316	60		2839	20		522	60
0.95				88					800	704	–	950 ~~1000~~	836	–	150	132	–
0.6			1	08					500	540	–	600 ~~1000~~	648	–	100	108	–
0.55				24					450	108	–	550 ~~1000~~	132	–	100	24	–
0.5				31					630	195	30	700 ~~1400~~	217	–	70	21	70
			2	51						1547	30		1833	–		285	70
0.85				21					980	205	80	1190 ~~1400~~	249	90	210	44	10
				21						205	80		249	90		44	10
0.95				57					800	456	–	950 ~~1000~~	541	50	150	85	50
0.65				92					500	460	–	650 ~~1000~~	598	–	150	138	–
0.45				38					560	212	80	630 ~~1400~~	239	40	70	26	60
			1	87						1128	80		1378	90		250	10

Hemmanstal	Registernummer	Littera å kartan	Socken, by och hemman	Delägares namn, hemvist m. m. samt ägobeskrivning	Ägofigurens nummer	
1	2	3	4	5	6	
1/256	27 3		Tvrsöd	Nils Jönsson Stenblom Sm: Sma Gerfell		
				aug	1908	1.35
				"	1909	1.00
					Summa	
obs.	28 4		Do	Nils Ahlsson, Lyngbymölla		
				aug	1910	1.05
				"	1911	1.00
					Summa	
7/32	29 3		Do	Nils Jönsson Stbls. Sm: Sma Gerfell		
				aug	1912	0.90
				"	1913	1.00
				"	1914	0.90
					Summa	
7/32	29 2		Do (Tvrsödsgården)	Anna Anna		
				aug	1915	1.00
					Summa	
477/49980	30 48		Do	Göran Olsons Stenblom		
				aug	1916	1.20
				"	1917	0.75
					Summa	
1/96	30 25		Do	Ola Olsson Sm: Karl Robert Olsson		
				aug	1920	1.50
				"	1921	1.50
				"	1922	1.00
					"Övergått"	

Areal								Nuvarande värde			Blivande värde			Förbättringsvärde		
Åker		Äng och odlingsmark		Annan duglig mark		Impediment och högl. mark		pr har	pr ägofigur		pr har	pr ägofigur		pr har	pr ägofigur	
Har	ar	Har	ar	Har	ar	Har	ar	Kr.	Kr.	öre	Kr.	Kr.	öre	Kr.	Kr.	öre
7		8		9		10		11	12		13	14		15	16	
0.75			10					360	36	-	450 ~~600~~	45	-	90	9	-
0.55			18					450	81	-	550 ~~1000~~	99	-	100	18	-
			28						117	-		144	-		27	-
0.6			79					700	553	-	840 ~~1400~~	663	60	140	110	60
0.55			22					450	99	-	550 ~~1000~~	121	-	100	22	-
			101						652	-		784	60		132	60
0.5			70					560	392	-	700 ~~1400~~	490	-	140	98	-
0.55			30					630	189	-	770 ~~1400~~	231	-	140	42	-
0.5			39					400	156	-	500 ~~1000~~	195	-	100	39	-
			139						737	-		916	-		179	-
0.55			128					630	806	40	770 ~~1400~~	985	60	140	179	20
			128						806	40		985	60		179	20
0.65			06					300	18	-	390 ~~600~~	23	40	90	5	40
0.45			15					350	52	50	450 ~~1000~~	67	50	100	15	-
			21						70	50		90	90		20	40
0.85		07						700	49	-	850 ~~1000~~	59	50	150	10	50
0.85		16						700	112	-	850 ~~1000~~	136	-	150	24	-
0.55		11						630	69	30	770 ~~1400~~	84	70	140	15	40
		34							230	30		280	20		49	90

Hemmanstal	Registernummer	Littera å kartan	Socken, by och hemman	Delägares namn, hemvist m. m. samt ägobeskrivning	Ägofigurens nummer	
1	2	3	4	5	6	
				öre fält		
				åker	1923	0.90
				äng	1924	0.60
				Summa		
5/192	30 46		Tveröd	Ola Hansson, Lyngby 67		
				äng	1925	1.65
				"	1926	1.33
				"	1927	0.80
				Summa		
3/8	37 1		Do	Gåsan Olsons stadhus		
				äng	1928	1.43
				"	1929	1.40
				"	1930	1.45
				Summa		
1/2	1 1	gemensam ägovård		Ägovidd gemensam.		
1/4	3 1					
1/4	29 1		Tveröd (Torstorp)	Ägare: Jakob Falkmans sths		
1/2	24 1			äng	1931	1.50
1/2	26 1			"	1932	1.20
1/2	33 1			"	1933	1.30
1/2	39 1			"	1934	1.45
				"	1935	1.60
				Summa		

PETTERSONSKA BOKTR. EFTR. STAMP.

	Areal								Nuvarande värde			Blivande värde			Förbättringsvärde		
	Åker		Äng och odlingsmark		Annan duglig mark		Impediment och högl. mark		pr har	pr ägofigur		pr har	pr ägofigur		pr har	pr ägofigur	
	Har	ar	Har	ar	Har	ar	Har	ar	Kr.	Kr.	öre	Kr.	Kr.	öre	Kr.	Kr.	öre
	7		8		9		10		11	12		13	14		15	16	
		34								230	30		280	20		49	90
0.5		06							560	33	60	700 ~~1400~~	42	-	140	8	40
0.7				12					420	50	40	560 ~~1400~~	67	20	140	16	80
		40		12						314	30		389	40		75	10
0.95				13					800	104	-	950 ~~1000~~	123	50	150	19	50
0.75				25					600	150	-	750 ~~1000~~	187	50	150	37	50
0.45				07					490	34	30	630 ~~1400~~	44	10	140	9	80
				45						288	30		355	10		66	80
0.8				85					980	833	-	1190 ~~1400~~	952	-	140	119	-
0.8				95					980	931	-	1190 ~~1400~~	1064	-	140	133	-
0.85				32					700	224	-	850 ~~1000~~	272	-	150	48	-
			2	12						1988	-		2288	-		300	-
0.85			1	15					980	1127	-	1190 ~~1400~~	1368	50	210	241	50
0.65				44					600	264	-	780 ~~1200~~	343	20	180	79	20
0.65				18					770	138	60	910 ~~1400~~	163	80	140	25	20
0.85				86					980	842	80	1190 ~~1400~~	1023	40	210	180	60
0.95			1	14					1120	1276	80	1330 ~~1400~~	1516	20	210	239	40
			3	77						3649	20		4415	10		765	90

Hemmanstal	Registernummer	Littera å kartan	Socken, by och hemman	Delägares namn, hemvist m. m. samt ägobeskrivning		Ägofigurens nummer	
1	2	3	4	5		6	
grm.s. ägovidd	1/2 2		Höjmåga socken Höjmåga Augar	Höjmåga Ly			
				aug	0.5	1936	1.10
				"	0.45	1937	1.00
				"	0.45	1938	1.05
				"	0.4	1939	0.95
				"	0.65	1940	1.45
				"	0.65	1941	1.40
				"	0.7	1942	1.50
				"	0.8	1943	1.65
				"	0.95	1944	1.90
				"	0.85	1945	1.75
				"	0.8 å 0.6	1946	1.70
				"	0.8	1947	1.65
				"	0.65	1948	1.40
				"	0.55	1949	1.20
				Summa			
	2 3		Dr	Greve Paulus de la Gardie och Elisa			
				Torsåkyrkan, Brunstad			
				"			
				aug		1950	1.72
				"		1951	1.50
				väg		1952	
				"			
				aug		1953	1.62
				"		1954	1.70
				"		1955	1.70
				"		1956	1.42
				"		1957	1.40
				"		1958	1.25
				överföres			

Act. II

Areal								Nuvarande värde			Blivande värde			Förbättringsvärde		
Åker		Äng och odlingsmark		Annan duglig mark		Impediment och högl. mark		pr har	pr ägofigur		pr har	pr ägofigur		pr har	pr ägofigur	
Har	ar	Har	ar	Har	ar	Har	ar	Kr.	Kr.	öre	Kr.	Kr.	öre	Kr.	Kr.	öre
7		8		9		10		11	12		13	14		15	16	
0.6		1	52					700	1064	-	~~1400~~ 840	1276	80	140	212	80
0.55		2	68					630	1688	40	~~1400~~ 770	2063	60	140	375	20
0.55		1	18					630	743	40	~~1400~~ 770	908	60	140	165	20
0.5		1	16					560	649	60	~~1400~~ 700	812	-	140	162	40
0.8		2	58					910	2347	80	~~1400~~ 1120	2889	60	210	541	80
0.8		1	15					910	1046	50	~~1400~~ 1120	1288	-	210	241	50
0.85		2	-					980	1960	-	~~1400~~ 1190	2380	-	210	420	-
0.95			57					800	456	-	~~1000~~ 950	541	50	150	85	50
1			46					570	262	20	600	276	-	30	13	80
1		1	52					1190	1808	80	1400	2128	-	210	319	20
1		2	16					1190	2570	40	1400	3024	-	210	453	60
0.95		1	80					800	1440	-	~~1000~~ 950	1710	-	150	270	-
0.8		1	62					650	1053	-	~~1000~~ 800	1296	-	150	243	-
0.65		1	43					500	715	-	~~1000~~ 650	929	50	150	214	50
		21	83						17805	10		21523	60		3718	50
1		1	66					850	1411	-	1000	1660	-	150	249	-
0.85		1	-					700	700	-	~~1000~~ 850	850	-	150	150	-
							06									
0.95		1	-					800	800	-	~~1000~~ 950	950	-	150	150	-
1			61					1190	725	90	1400	854	-	210	128	10
1			03					1190	35	70	1400	42	-	210	6	30
0.8		2	88					910	2620	80	~~1400~~ 1120	3225	60	210	604	80
0.8		2	50					910	2275	-	~~1400~~ 1120	2800	-	210	525	-
0.7			41					550	295	50	~~1000~~ 700	287	-	150	61	50
		10	09				06		8793	90		10668	60		1874	70

Hemmanstal	Registernummer	Littera å kartan	Socken, by och hemman	Delägares namn, hemvist m. m. samt ägobeskrivning	Ägofigurens nummer	
1	2	3	4	5	6	
				överf.		
				" äng	1959	1.05
				"	1960	1.60
				"	1961	1.15
				"	1962	0.50
				"	1963	1.40
				"	1964	1.10
				"	1965	1.40
				"	1966	1.02
				"	1967	1.00
				"	1968	1.00
				"	1969	0.50
				"	1970	0.50
				"	1971	1.50
				"	1972	0.90
				"	1973	1.07
				"	1974	1.55
				"	1975	1.55
				"	1976	1.40
				"	1977	0.95
				"	1978	1.00
				"	1979	0.50
				Summa		
	24		Högunga Ängar	Jöns Ivar Jönsson		
			0.2098 har	" äng	1980	0.80
				Summa		

	Areal								Nuvarande värde			Blivande värde			Förbättringsvärde		
	Åker		Äng och odlingsmark		Annan duglig mark		Impediment och högl. mark		pr har	pr ägofigur		pr har	pr ägofigur		pr har	pr ägofigur	
	Har	ar	Har	ar	Har	ar	Har	ar	Kr.	Kr.	öre	Kr.	Kr.	öre	Kr.	Kr.	öre
	7		8		9		10		11	12		13	14		15	16	
			10	09				06		8793	90		10668	60		1874	70
0.6			3	79					700	2653	-	840 ~~1400~~ 1330	3183	60	140	530	60
0.95			1	23					1120	1377	60	~~1400~~ 910	1635	90	210	258	30
0.65			3	56					700	2492	-	~~1400~~ 490	3239	60	210	747	60
0.35				48					350	168	-	~~1400~~ 800	235	20	140	67	20
0.8			1	25					650	812	50	~~1000~~ 360	1000	-	150	187	50
0.6				28					300	84	-	~~600~~ 1120	100	80	60	16	80
0.8			1	20					910	1092	-	~~1400~~ 770	1344	-	210	252	-
0.55			1	94					630	1222	20	~~1400~~ 770	1493	80	140	271	60
0.55			1	82					630	1146	60	~~1400~~ 910	1401	40	140	254	80
0.65			1	63					700	1141	-	~~1400~~ 490	1483	30	210	342	30
0.35				51					350	178	50	~~1400~~ 490	249	90	140	71	40
0.35			1	05					350	367	50	~~1400~~ 770	514	50	140	147	-
0.55			1	54					630	970	20	~~1400~~ 700	1185	80	140	215	60
0.5			1	56					560	873	60	~~1400~~ 840	1092	-	140	218	40
0.6			1	84					700	1288	-	~~1400~~ 900	1545	60	140	257	60
0.9				48					750	360	-	~~1000~~ 1260	432	-	150	72	-
0.9				95					1050	997	50	~~1400~~ 1120	1197	-	210	199	50
0.8			1	22					910	1110	20	~~1400~~ 770	1366	40	210	256	20
0.55			3	35					630	2110	50	~~1400~~ 770	2579	50	140	469	-
0.55			3	60					630	2268	-	~~1400~~ 770	2772	-	140	504	-
0.35				54					350	189	-	~~1400~~ 490	264	60	140	75	60
			43	91				06		31695	80		38985	50		7289	70
0.45				21					490	102	90	~~1400~~ 630	132	30	140	29	40
				21						102	90		132	30		29	40

Hemmanstal	Registernummer	Littera å kartan	Socken, by och hemman	Delägares namn, hemvist m. m. samt ägobeskrivning	Ägofigurens nummer	
1	2	3	4	5	6	
	2 6		Yttre Ängan	Jöns Ivar Jönsson		
			0.3172 kar	aug	1981	0.75
				Summa		
	2 7		Do	~~Ola Olsson och Joh.s Aug. Petersson samt~~ Hans Håkansson i Nils Hans		
				aug	1982	0.90
				Summa		
	2 8		Do	Lars och Brugla Hansson samt Johan Persons stubbus		
				aug	1983	0.80
				Summa		
	2 9		Do	Nils Hsson ~~Ola Olsson ö Joh.s Aug. Petersson~~		
				aug	1984	0.90
				Summa		
	2 10		Do 0.1879 kar	Jöns Ivar Jönsson		
				aug	1985	0.80
				Summa		
	2 11		Do 0.3755 kar	Dnne		
				aug	1986	0.80
				Summa		
	2 12		Do 0.4128 kar	Dnne		
				aug	1987	0.75
				Summa		

	Areal								Nuvarande värde			Blivande värde			Förbättringsvärde		
	Åker		Äng och odlingsmark		Annan duglig mark		Impediment och högl. mark		pr har	pr ägofigur		pr har	pr ägofigur		pr har	pr ägofigur	
	Har	ar	Har	ar	Har	ar	Har	ar	Kr.	Kr.	öre	Kr.	Kr.	öre	Kr.	Kr.	öre
	7		8		9		10		11	12		13	14		15	16	
0,45				32					490	156	80	630 ~~1400~~	201	60	140	44	80
				32						156	80		201	60		44	80
0,5				1 –					560	560	–	700 ~~1400~~	700	–	140	140	–
				1 –						560	–		700	–		140	–
0,45				96					490	470	40	630 ~~1400~~	604	80	140	134	40
				96						470	40		604	80		134	40
0,5				56					560	313	60	700 ~~1400~~	392	–	140	78	40
				56						313	60		392	–		78	40
0,45				19					490	93	10	630 ~~1400~~	119	70	140	26	60
				19						93	10		119	70		26	60
0,45				58					490	284	20	630 ~~1400~~	365	40	140	81	20
				58						284	20		365	40		81	20
0,45				41					490	200	90	630 ~~1400~~	258	30	140	57	40
				41						200	90		258	30		57	40

Hemmanstal	Registernummer	Littera å kartan	Socken, by och hemman	Delägares namn, hemvist m. m. samt ägobeskrivning	Ägofigurens nummer	
1	2	3	4	5	6	
	2 13		Klöpninge Ängar	Per Håkansson, Klöpninge 41		
				äng	1988	0.70
				"	1989	1.70
				"	1990	1.55
				Summa		
	2 14		Do	Jöns Ivar Jönsson		
				äng	1990a	0.75
				Summa		
	2 15		Do	Nils Andersson		
				äng	1991	0.85
				Summa		
	2 16		Do	Lars och Brugta Hansson		
				äng	1992	0.85
				Summa		
	2 17		Do	Dsm		
				äng	1993	0.85
				Summa		
	2 18		Do	Nils Alzzon ~~Ola Hansson o Joh:s Aug. Pehrsson~~		
				äng	1994	0.85
				Summa		
	2 19		Do	Dsma		
				äng	1995	0.85
				Summa		

	Areal								Nuvarande värde			Blivande värde			Förbättringsvärde		
	Åker		Äng och odlingsmark		Annan duglig mark		Impediment och högl. mark		pr har	pr ägofigur		pr har	pr ägofigur		pr har	pr ägofigur	
	Har	ar	Har	ar	Har	ar	Har	ar	Kr.	Kr.	öre	Kr.	Kr.	öre	Kr.	Kr.	öre
	7		8		9		10		11	12		13	14		15	16	
0.5				70					560	392	-	~~1400~~ 700	490	-	140	98	-
1				26					1190	309	40	1400	364	-	210	54	60
0.9				37					1050	388	50	~~1400~~ 1260	466	20	210	77	70
				133						1089	90		1320	20		230	30
0.45				177					490	867	30	~~1400~~ 630	1115	10	140	247	80
				177						867	30		1115	10		247	80
0.5				96					560	537	60	~~1400~~ 700	672	-	140	134	40
				96						537	60		672	-		134	40
0.5				105					560	588	-	~~1400~~ 700	735	-	140	147	-
				105						588	-		735	-		147	-
0.5				22					560	123	20	~~1400~~ 700	154	-	140	30	80
				22						123	20		154	-		30	80
0.5				29					560	162	40	~~1400~~ 700	203	-	140	40	60
				29						162	40		203	-		40	60
0.5				29					560	162	40	~~1400~~ 700	203	-	140	40	60
				29						162	40		203	-		40	60

Hemmanstal	Registernummer	Littera å kartan	Socken, by och hemman	Delägares namn, hemvist m. m. samt ägobeskrivning	Ägofigurens nummer	
1	2	3	4	5	6	
		14	Höjsinge Sälack	samf. Allmän Skogsod		
				aug	1996	1.70
				"	1997	1.65
				"	1998	1.65
				"	1999	1.75
				"	2000	1.80
				"	2001	1.85
				"	2002	1.90
				"	2003	1.75
				"	2004	1.65
				"	2005	1.75
				Summa		
1/8	51		Höjsinge	Ola Åkesson		
				aug	2006	1.40
				"	2007	1.30
				"	2008	1.15
				"	2009	0.95
				"	2010	0.65
				"	2011	0.40
				"	2012	0.40
				Summa		
19/288	64		Do	Lars Nilsson		
				åker	2013	1.45
				Summa		
23/168	67		Do	Inne		
				åker	2014	1.70
				överföres		

	Areal								Nuvarande värde			Blivande värde			Förbättringsvärde		
	Åker		Äng och odlingsmark		Annan duglig mark		Impediment och högl. mark		pr har	pr ägofigur		pr har	pr ägofigur		pr har	pr ägofigur	
	Har	ar	Har	ar	Har	ar	Har	ar	Kr.	Kr.	öre	Kr.	Kr.	öre	Kr.	Kr.	öre
	7		8		9		10		11	12		13	14		15	16	
1				37					1190	440	30	1400	518	–	210	77	70
0.95				30					160	48	–	~~200~~ 190	57	–	30	9	–
0.95				37					800	296	–	~~1000~~ 950	351	50	150	55	50
1			1	08					1190	1285	20	1400	1512	–	210	226	80
1			3	20					900	2880	–	1000	3200	–	100	320	–
1				48					1330	638	40	1400	672	–	70	33	60
1				58					950	551	–	1000	580	–	50	29	–
1			1	21					850	1028	50	1000	1210	–	150	181	50
0.95			1	24					800	992	–	~~1000~~ 950	1178	–	150	186	–
1			1	05					850	892	50	1000	1050	–	150	157	50
			9	88						9051	90		10328	50		1276	60
1.26																	
0.75				89					330	293	70	~~600~~ 450	400	50	120	106	80
0.7				20					700	140	–	~~1400~~ 980	196	–	280	56	–
0.6				35					270	94	50	~~600~~ 360	126	–	90	31	50
0.5			2	03					490	994	70	~~1400~~ 700	1421	–	210	426	30
0.4			4	61					250	1152	50	~~1000~~ 400	1844	–	150	691	50
0.3				47					200	94	–	~~1000~~ 300	141	–	100	47	–
0.2				21					240	50	40	~~1200~~ 360	75	60	120	25	20
			8	76						2819	80		4204	10		1384	30
1.76																	
0.8		1	30						770	1001	–	~~1400~~ 1120	1456	–	350	455	–
		1	30							1001	–		1456	–		455	–
1.76																	
0.95		12							420	50	40	~~600~~ 570	68	40	150	18	–
		12								50	40		68	40		18	–

Hemmanstal	Registernummer	Littera å kartan	Socken, by och hemman	Delägares namn, hemvist m. m. samt ägobeskrivning	Ägofigurens nummer	
1	2	3	4	5	6	
				Överjöl		
				åker	2015	1.75
				"	2016	1.15
				äng	2017	1.30
				åker	2018	1.60
				"	2019	1.50
				"	2020	1.50
				"	2021	1.75
				Summa		
49/400	152		Yxnäs	Per Olsons arvingar		
				äng	2022	1.00
				"	2023	0.72
				"	2024	0.75
				"	2025	0.50
				"	2026	0.60
				"	2027	0.55
				Summa		
7/1600	177		Do	Ernst Reinhard Karlsson		
				äng	2028	1.55
				väg	2029	
				äng	2030	1.60
				"	2031	1.30
				Summa		
1/400	178		Do	Herman Nilsson		
				äng	2032	1.00
				väg	2033	
				Summa		

	Areal								Nuvarande värde			Blivande värde			Förbättringsvärde		
	Åker		Äng och odlingsmark		Annan duglig mark		Impediment och högl. mark		pr har	pr ägofigur		pr har	pr ägofigur		pr har	pr ägofigur	
	Har	ar	Har	ar	Har	ar	Har	ar	Kr.	Kr.	öre	Kr.	Kr.	öre	Kr.	Kr.	öre
	7		8		9		10		11	12		13	14		15	16	
176																	
		12								50	40		68	40		18	-
1		39							450	175	50	600	234	-	150	58	50
0.6		07							630	44	10	840 ~~1400~~	58	80	210	14	70
0.7			1	49					700	1043	-	980 ~~1400~~	1460	20	280	417	20
0.9		13							910	118	30	1260 ~~1400~~	163	80	350	45	50
0.8		91							840	764	40	1120 ~~1400~~	1019	20	280	254	80
0.8		30							840	252	-	1120 ~~1400~~	336	-	280	84	-
1		13							450	58	50	600	78	-	150	19	50
	2	05	1	49						2506	20		3418	40		912	20
176																	
0.55			1	47					560	823	20	770 ~~1400~~	1131	90	210	308	70
0.4				79					360	284	40	480 ~~1200~~	379	20	120	94	80
0.4			1	06					180	190	80	240 ~~600~~	254	40	60	63	60
0.35				09					300	27	-	420 ~~1200~~	37	80	120	10	80
0.35				52					300	156	-	420 ~~1200~~	218	40	120	62	40
0.35			1	01					300	303	-	420 ~~1200~~	424	20	120	121	20
			4	94						1784	40		2445	90		661	50
172																	
0.9				35					750	262	50	900 ~~1400~~	315	-	150	52	50
								07									
0.9				03					450	13	50	540 ~~600~~	16	20	90	2	70
0.7				08					840	67	20	980 ~~1400~~	78	40	140	11	20
				46				07		343	20		409	60		66	40
172																	
0.55				50					630	315	-	770 ~~1400~~	385	-	140	70	-
								12									
				50				12		315	-		385	-		70	-

Hemmanstal	Registernummer	Littera å kartan	Socken, by och hemman	Delägares namn, hemvist m. m. samt ägobeskrivning	Ägofigurens nummer	
1	2	3	4	5	6	
1/400	17 9		Köpinge	Herman Svensson		
				aug	2034	0.80
				väg	2035	
				Summa		
1/400	17 10		Do	Anders Persson		
				aug	2036	0.70
				Summa		
1/12	av 18 6		Do	Gustaf Albin Möller		
				aug	2037	1.15
				"	2038	0.95
				"	2039	1.45
				"	2040	1.75
				"	2041	1.28
				Summa		
7/32	18 8		Do	Anders Persson		
				aug	2042	1.70
				"	2043	1.45
				"	2044	1.65
				"	2045	0.90
				Summa		
1/2	19 1		Do	John Hansson		
				åker	2046	1.14
				"	2047	1.47
				"	2048	1.70
				"	2049	1.75
				Summa		

Areal								Nuvarande värde			Blivande värde			Förbättringsvärde		
Åker		Äng och odlingsmark		Annan duglig mark		Impediment och högl. mark		pr har	pr ägofigur		pr har	pr ägofigur		pr har	pr ägofigur	
Har	ar	Har	ar	Har	ar	Har	ar	Kr.	Kr.	öre	Kr.	Kr.	öre	Kr.	Kr.	öre
7		8		9		10		11	12		13	14		15	16	
1.72																
0.45			50				12	490	245	-	630 ~~1400~~	315	-	140	70	-
			50				12		245	-		315	-		70	-
1.72																
0.4			58					420	243	60	560 ~~1400~~	324	80	140	81	20
			58						243	60		324	80		81	20
1.72																
0.65			36					700	252	-	910 ~~1400~~	327	60	210	75	60
0.5		2	06					560	1153	60	700 ~~1400~~	1442	-	140	288	40
0.8			86					650	559	-	800 ~~1000~~	688	-	150	129	-
1			24					850	204	-	1000	240	-	150	36	-
1			10					540	54	-	600	60	-	60	6	-
		3	62						2222	60		2757	60		535	-
1.72																
1			10					510	51	-	600	60	-	90	9	-
0.8		1	20					650	780	-	800 ~~1000~~	960	-	150	180	-
0.55		2	40					630	1512	-	770 ~~1400~~	1848	-	140	336	-
0.5			47					560	263	20	700 ~~1400~~	329	-	140	65	80
		4	17						2606	20		3197	-		590	80
1.76																
0.6	1	93						630	1215	90	840 ~~1400~~	1621	20	210	405	30
0.8	1	70						840	1428	-	1120 ~~1400~~	1904	-	280	476	-
0.95	1	06						980	1038	80	1330 ~~1400~~	1409	80	350	371	-
1		16						1050	168	-	1400	224	-	350	56	-
	4	85							3850	70		5159	-		1308	30

Hemmantal	Registernummer	Littera å kartan	Socken, by och hemman	Delägares namn, hemvist m. m. samt ägobeskrivning	Ägofigurens nummer	
1	2	3	4	5	6	
7/32	20 5		Klöpsinge	Isac Olsson		
				äng	2050	0.90
				"	2051	0.75
				"	2052	1.20
				Summa		
3/64	21 9		Do	Hrsla Ingeb. Håkansson		
				åker	2053	1.15
				äng	2054	1.20
				"	2055	0.80
				åker	2056	1.75
				äng	2057	0.50
				Summa		
3/64	21 11		Do	Anders Ingelsons stadshus		
				äng	2058a	0.90
				åker	2058b	1.60
				äng	2059a	0.90
				åker	2059b	1.60
				äng	2060	1.60
				åker	2061	1.50
				äng	2062	1.42
				åker	2063	1.35
				Summa		
1/2	22 1	gemensam ägovidd	Do	Staken		
1/2	25 1			Av: Nils Andersson		
				äng	2064	
				åker	2065	1.40
				vore förs		

	Areal								Nuvarande värde			Blivande värde			Förbättringsvärde		
	Åker		Äng och odlingsmark		Annan duglig mark		Impediment och högl. mark		pr har	pr ägofigur		pr har	pr ägofigur		pr har	pr ägofigur	
	Har	ar	Har	ar	Har	ar	Har	ar	Kr.	Kr.	öre	Kr.	Kr.	öre	Kr.	Kr.	öre
	7		8		9		10		11	12		13	14		15	16	
1.76										3850	70		5159	-		1308	30
0.5				10					210	21	-	~~600~~ 300	30	-	90	9	-
0.4			1	35					420	567	-	~~1400~~ 560	756	-	140	189	-
0.65				86					630	541	80	~~1400~~ 910	782	60	280	240	80
			2	31						4980	50		6727	60		1747	10
1.76																	
0.6		22							630	138	60	~~1400~~ 840	184	80	210	46	20
0.65				97					630	611	10	~~1400~~ 910	882	70	280	271	60
0.45				75					420	315	-	~~1400~~ 630	472	50	210	157	50
1		23							450	103	50	600	138	-	150	34	50
0.35				09					120	10	80	~~600~~ 210	18	90	90	8	10
		45	1	81						1179	-		1696	90		517	90
1.76																	
0.5				26					210	54	60	~~600~~ 300	78	-	90	23	40
0.9		05							390	19	50	~~600~~ 540	27	-	150	7	50
0.5				31					490	151	90	~~1400~~ 700	217	-	210	65	10
0.9		03							390	11	70	~~600~~ 540	16	20	150	4	50
0.55				37					560	207	20	~~1400~~ 770	284	90	210	77	70
0.8		15							360	54	-	~~600~~ 480	72	-	120	18	-
0.75				29					770	223	30	~~1400~~ 1050	304	50	280	81	20
0.7		17							700	119	-	~~1400~~ 980	166	60	280	47	60
		40	1	23						841	20		1166	20		325	-
1.75-76																	
								20									
0.75	2	12							840	1780	80	~~1400~~ 1050	2226	-	210	445	20
	2	12						20		1780	80		2226	-		445	20

Hemmanstal	Registernummer	Littera å kartan	Socken, by och hemman	Delägares namn, hemvist m. m. samt ägobeskrivning	Ägofigurens nummer	
1	2	3	4	5	6	
				äfven föör		
				åker	2066	1.25
				"	2067	1.80
				"	2068	1.58
				"		
				äng	2069	1.08
				"	2070	0.73
				"	2071	0.48
				"	2072	0.30
				åker	2073	1.25
				"	2074	1.55
				"	2075	1.55
				"	2076	1.50
				"	2077	1.25
				"	2078	1.60
				"		
				äng	2079	1.50
				"	2080	0.20
				"	2081	1.00
				åker	2082	1.28
				väg	2083	
				åker	2084	1.25
				"	2085	1.25
				"	2086	1.45
				"	2087	1.37
				Summa		
	91:1					
25/256	23		Höjmyra	Skatte. Av: Ola Persson		
				äng	2088	0.50
				"	2089	1.30
				"	2090	0.40
				äfven föör		

PETTERSONSKA BOKTR. EFTR.

	Areal								Nuvarande värde			Blivande värde			Förbättringsvärde		
	Åker		Äng och odlingsmark		Annan duglig mark		Impediment och högl. mark		pr har	pr ägofigur		pr har	pr ägofigur		pr har	pr ägofigur	
	Har	ar	Har	ar	Har	ar	Har	ar	Kr.	Kr.	öre	Kr.	Kr.	öre	Kr.	Kr.	öre
	7		8		9		10		11	12		13	14		15	16	
	2	12						20		1780	80		2226	–		445	20
0.65	1	76							700	1232	–	910 ~~1400~~	1601	60	210	369	60
1	2	50							1190	2975	–	1400	3500	–	210	525	–
0.9		21							420	88	20	540 ~~600~~	113	40	120	25	20
0.55				77					450	346	50	550 ~~1000~~	423	50	100	77	–
0.4				89					360	320	40	480 ~~1200~~	427	20	120	106	80
0.35			1	69					300	507	–	420 ~~1200~~	709	80	120	202	80
0.3				79					240	189	60	360 ~~1200~~	284	40	120	94	80
0.7	3	56							700	2492	–	980 ~~1400~~	3488	80	280	996	80
0.85	1	36							910	1237	60	1190 ~~1400~~	1618	40	280	380	80
0.85		35							390	136	50	510 ~~600~~	178	50	120	42	–
0.85	2	02							910	1838	20	1190 ~~1400~~	2403	80	280	565	60
0.7		39							600	234	–	840 ~~1200~~	327	60	240	93	60
0.9		26							980	254	80	1260 ~~1400~~	327	60	280	72	80
0.55			1	87					480	897	60	660 ~~1200~~	1234	20	180	336	60
0.25			5	36					180	964	80	300 ~~1200~~	1608	–	120	643	20
0.55				28					560	156	80	770 ~~1400~~	215	60	210	58	80
0.7	1	78							700	1246	–	980 ~~1400~~	1744	40	280	498	40
								20									
0.65		20							300	60	–	390 ~~600~~	78	–	90	18	–
0.65	4	50							700	3150	–	910 ~~1400~~	4095	–	210	945	–
0.8	1	37							840	1150	80	1120 ~~1400~~	1534	40	280	383	60
0.75	1	05							770	808	50	1050 ~~1400~~	1102	50	280	294	–
	23	43	11	65				40		22067	10		29242	70		7175	60
126																	
0.35			1	64					240	393	60	420 ~~1200~~	688	80	180	295	20
0.7				09					600	54	–	840 ~~1200~~	75	60	240	21	60
0.3				28					240	67	20	360 ~~1200~~	100	80	120	33	60
			2	01						514	80		865	20		350	40

Hemmanstal	Registernummer	Littera å kartan	Socken, by och hemman	Delägares namn, hemvist m. m. samt ägobeskrivning	Ägofigurens nummer	
1	2	3	4	5	6	
				åker fröl		
				" äng	2091a	0.40
				"	2091b	0.35
				"	2092	0.45
				Summa		
1/8	24 3		" Köpinge	Ivar Olsson		
				" äng	2093	1.15
				"	2094	0.75
				"	2095	1.15
				Summa		
1/80	24 9		Do	Ernst Burchard Karlsson		
				åker	2096	1.60
				" äng	2097	1.55
				"	2098	1.30
				Summa		
1/160	24 10		Do	Herman Nilsson		
				" äng	2099	0.95
				Summa		
1/160	24 11		Do	Herman Svensson		
				" äng	2100	0.70
				Summa		
1/160	24 12		Do	~~Anders Persson~~ Per Mårtensson i Alnö.		
				" äng	2101	0.90
				Summa		

PETTERSONSKA BOKTR. EFTR. STOCKH.

	Areal								Nuvarande värde			Blivande värde			Förbättringsvärde		
	Åker		Äng och odlingsmark		Annan duglig mark		Impediment och högl. mark		pr har	pr ägofigur		pr har	pr ägofigur		pr har	pr ägofigur	
	Har	ar	Har	ar	Har	ar	Har	ar	Kr.	Kr.	öre	Kr.	Kr.	öre	Kr.	Kr.	öre
	7		8		9		10		11	12		13	14		15	16	
			2	01						514	80		865	20		350	40
0.3				76					240	182	40	~~1200~~ 360	273	60	120	91	20
0.3				28					280	78	40	~~1400~~ 420	117	60	140	39	20
0.3				20					240	48	–	~~1200~~ 360	72	–	120	24	–
			3	25						823	60		1328	40		504	80
1.26																	
0.6				10					270	27	–	~~600~~ 360	36	–	90	9	–
0.4				105					420	441	–	~~1400~~ 560	588	–	140	147	–
0.6				70					630	441	–	~~1400~~ 840	588	–	210	147	–
				185						909	–		1212	–		303	–
1.72																	
0.9		09							1050	94	50	~~1400~~ 1260	113	40	210	18	90
0.9				27					750	202	50	~~1000~~ 900	243	–	150	40	50
0.7				76					840	638	40	~~1400~~ 980	744	80	140	106	40
		09		103						935	40		1101	20		165	80
0.5				96					560	537	60	~~1400~~ 700	672	–	140	134	40
				96						537	60		672	–		134	40
0.4				96					420	403	20	~~1400~~ 560	537	60	140	134	40
				96						403	20		537	60		134	40
0.5				95					560	532	–	~~1400~~ 700	665	–	140	133	–
				95						532	–		665	–		133	–

Hemmanstal	Registernummer	Littera å kartan	Socken, by och hemman	Delägares namn, hemvist m. m. samt ägobeskrivning	Ägofigurens nummer	
1	2	3	4	5	6	
1/4	27 3		Köpinge	John Persons stubbus		
				aug		
				0.4	2102	0.55
				0.4	2103	0.88
				0.45	2104	1.06
				0.5	2105	1.15
				0.7	2106	1.50
				0.85	2107	1.70
				Summa		
1/216	27 15		Do	Ola Nilsons stubbus		
				aug		
				0.7	2109	1.50
				0.55	2110	1.25
				0.45	2111	1.05
				0.4	2112	0.85
				0.4	2113	0.95
				Summa		
1/360	27 16		Do	Olof Olsson 1/540 mtl. Nils Olsson 1/1080 "		
				aug		
				0.85	2108	1.75
				Summa		
1/4	28 2		Do	John Persons stubbus		
				aug		
				0.35	2114	0.92
				0.3	2115	0.30
				0.3	2116	0.70
				0.25	2117	0.60
				0.21	2118	0.50
				Summa		

Areal								Nuvarande värde			Blivande värde			Förbättringsvärde		
Åker		Äng och odlingsmark		Annan duglig mark		Impediment och högl. mark		pr har	pr ägofigur		pr har	pr ägofigur		pr har	pr ägofigur	
Har	ar	Har	ar	Har	ar	Har	ar	Kr.	Kr.	öre	Kr.	Kr.	öre	Kr.	Kr.	öre
7		8		9		10		11	12		13	14		15	16	
172																
0.5			46					560	257	60	~~1400~~ 700	322	–	140	64	40
0.5			97					560	543	20	~~1400~~ 700	679	–	140	135	80
0.55			98					630	617	40	~~1400~~ 770	754	60	140	137	20
0.65			48					500	240	–	~~1000~~ 650	312	–	150	72	–
0.85			60					700	420	–	~~1000~~ 850	510	–	150	90	–
1			05					510	25	50	600	30	–	90	4	50
		3	54						2103	70		2607	60		503	90
-"-																
0.85			59					700	413	–	~~1000~~ 850	501	50	150	88	50
0.7			52					550	286	–	~~1000~~ 700	364	–	150	78	–
0.55			41					630	573	30	~~1400~~ 770	700	70	140	127	40
0.5			94					560	526	40	~~1400~~ 700	658	–	140	131	60
0.5			34					560	190	40	~~1400~~ 700	238	–	140	47	60
		3	30						1989	10		2462	20		473	10
-"-																
1			06					510	30	60	600	36	–	90	5	40
			06						30	60		36	–		5	40
176																
0.5		1	68					490	823	20	~~1400~~ 700	1176	–	210	352	80
0.4		1	46					300	438	–	~~1000~~ 400	584	–	100	146	–
0.4			71					180	127	80	~~600~~ 240	170	40	60	42	60
0.35		2	13					300	639	–	~~1200~~ 420	894	60	120	255	60
0.35			06					300	18	–	~~1200~~ 420	25	20	120	7	20
		6	04						2046	–		2850	20		804	20

Hemmanstal	Registernummer	Littera å kartan	Socken, by och hemman	Delägares namn, hemvist m. m. samt ägobeskrivning	Ägofigurens nummer	
1	2	3	4	5	6	
1/4	28[3]		Yttersmyra	John Persons stubbslus		
				aug	2119	1.70
				"	2120	1.50
				"	2121	1.15
				"	2122	1.00
				"	2123	0.75
				"	2124	0.85
				Summa		
211/1356	ab 30[2]		Do	Oskar Sigfrid Olsson		
				åker	2125	0.83
				aug	2126	0.70
				"	2127	0.93
				"	2128	1.10
				"	2129	1.60
				Summa		
131/620	ab 29[3]		Do	Anna		
				aug	2130	1.55
				"	2131	0.50
				"	2132	1.05
				"	2133	0.95
				"	2134	0.70
				åker	2135	0.85
				Summa		
1/8	29[5]		Do	Sven Klumedsons stubbslus		
				åker	2136	1.60
				"	2137	1.55
				överföres		

	Areal								Nuvarande värde			Blivande värde			Förbättringsvärde		
	Åker		Äng och odlingsmark		Annan duglig mark		Impediment och högl. mark		pr har	pr ägofigur		pr har	pr ägofigur		pr har	pr ägofigur	
	Har	ar	Har	ar	Har	ar	Har	ar	Kr.	Kr.	öre	Kr.	Kr.	öre	Kr.	Kr.	öre
	7		8		9		10		11	12		13	14		15	16	
1.72																	
1				05					~~480~~	24	–	~~600~~	30	–	120	6	–
0.85				60					~~650~~	390	–	~~1000~~ 850	510	–	200	120	–
0.65				52					~~450~~	234	–	~~1000~~ 650	338	–	200	104	–
0.55				114					560	638	40	~~1400~~ 770	877	80	210	239	40
0.45				91					490	445	90	~~1400~~ 630	573	30	140	127	40
0.5				52					490	254	80	~~1400~~ 700	364	–	210	109	20
			3	74						1987	10		2693	10		706	–
– 4 –																	
0.45		30							490	147	–	~~1400~~ 630	189	–	140	42	–
0.4				46					420	193	20	~~1400~~ 560	257	60	140	64	40
0.5				60					560	336	–	~~1400~~ 700	420	–	140	84	–
0.6				34					450	153	–	~~1000~~ 600	204	–	150	51	–
0.9				43					700	301	–	~~1000~~ 900	387	–	200	86	–
		30		183						1130	20		1457	60		327	40
– 9 –																	
0.9				44					700	308	–	~~1000~~ 900	396	–	200	88	–
0.35				02					150	3	–	~~600~~ 210	4	20	60	1	20
0.55				32					400	128	–	~~1000~~ 550	176	–	150	48	–
0.5				69					560	386	40	~~1400~~ 700	483	–	140	96	60
0.4				63					420	264	60	~~1400~~ 560	352	80	140	88	20
0.5		30							490	147	–	~~1400~~ 700	210	–	210	63	–
		30	2	10						1237	–		1622	–		385	–
1.74																	
0.9	1	26							700	882	–	~~1000~~ 900	1134	–	200	252	–
0.75	1	15							550	632	50	~~1000~~ 750	862	50	200	230	–
	2	41								1514	50		1996	50		482	–

Hemmanstal	Registernummer	Littera å kartan	Socken, by och hemman	Delägares namn, hemvist m. m. samt ägobeskrivning	Ägofigurens nummer	
1	2	3	4	5	6	
				öfver föl		
				åker	2138	1.10
				"	2139	1.50
				Summa		
3/16	30 5		Kopmyr	Sjöstr Albin Möller		
				äng	2140	1.63
				"	2141	1.12
				"	2142	0.93
				"	2143	0.73
				"	2144	0.83
				Summa		
11/200	31 5		Do	John Hansson		
				äng	2145	0.85
				"	2146	0.65
				"	2147	0.90
				"	2148	1.05
				"	2149	1.63
				Summa		
15/5/2	31 10		Do	John Persson Storblom		
				äng	2150	1.45
				"	2151	1.03
				"	2152	0.83
				"	2153	0.70
				"	2154	1.10
				Summa		

	Areal								Nuvarande värde			Blivande värde			Förbättringsvärde		
	Åker		Äng och odlingsmark		Annan duglig mark		Impediment och högl. mark		pr har	pr ägofigur		pr har	pr ägofigur		pr har	pr ägofigur	
	Har	ar	Har	ar	Har	ar	Har	ar	Kr.	Kr.	öre	Kr.	Kr.	öre	Kr.	Kr.	öre
	7		8		9		10		11	12		13	14		15	16	
1.77	2	41								1514	50		1996	50		482	–
0.6	1	47							630	926	10	840 ~~1400~~	1234	80	210	308	70
0.85		28							390	109	20	610 ~~600~~	142	80	120	33	60
	4	16								2549	80		3374	10		824	30
1.72																	
0.95				53					750	397	50	950 ~~1000~~	503	50	200	106	–
0.6				48					450	216	–	600 ~~1000~~	288	–	150	72	–
0.5			1	03					560	576	80	700 ~~1400~~	721	–	140	144	20
0.45				77					420	323	40	630 ~~1400~~	485	10	210	161	70
0.45				50					490	245	–	630 ~~1400~~	315	–	140	70	–
			3	31						1758	70		2312	60		553	90
– " –																	
0.5				52					490	254	80	700 ~~1400~~	364	–	210	109	20
0.4				81					420	340	20	560 ~~1400~~	453	60	140	113	40
0.5			1	05					490	514	50	700 ~~1400~~	735	–	210	220	50
0.55				52					400	208	–	550 ~~1000~~	286	–	150	78	–
0.95				56					750	420	–	950 ~~1000~~	532	–	200	112	–
			3	46						1737	50		2370	60		633	10
– " –																	
0.8				30					600	180	–	800 ~~1000~~	240	–	200	60	–
0.55				32					400	128	–	550 ~~1000~~	176	–	150	48	–
0.45				64					490	313	60	630 ~~1400~~	403	20	140	89	60
0.4				45					420	189	–	560 ~~1400~~	252	–	140	63	–
0.6				29					630	182	70	840 ~~1400~~	243	60	210	60	90
			2	00						993	30		1314	80		321	50

Hemmanstal	Registernummer	Littera å kartan	Socken, by och hemman	Delägares namn, hemvist m. m. samt ägobeskrivning.	Ägofigurens nummer	
1	2	3	4	5	6	
15/512	31 12		Köpinge	John Pussons stubbins		
				"		
				aug	2155	1.10
				"	2156	0.70
				"	2157	0.85
				"	2158	1.03
				"	2159	1.42
				Summa		
1/4	32 2		Do	Ola Åkesson		
				"		
				aug	2160	1.50
				"	2161	1.55
				åker	2162	1.25
				väg	2163	
				Summa		
1/4	32 3		Do (Björka)	Sven Nilssons stubbins		
				åker	2164	1.70
				"	2165	1.25
				Summa		
1/4	33 3		Do (Lugnadal)	John Pussons stubbins Sv: Frih	bräderholm	
				"		
				aug	2166	1.50
				"	2167	1.05
				"	2168	0.90
				"	2169	0.70
				"	2170	0.70
				Summa		

	Areal								Nuvarande värde			Blivande värde			Förbättringsvärde		
	Åker		Äng och odlingsmark		Annan duglig mark		Impediment och högl. mark		pr har	pr ägofigur		pr har	pr ägofigur		pr har	pr ägofigur	
	Har	ar	Har	ar	Har	ar	Har	ar	Kr.	Kr.	öre	Kr.	Kr.	öre	Kr.	Kr.	öre
	7		8		9		10		11	12		13	14		15	16	
1:72																	
0.6				29					630	182	70	~~1400~~ 840	243	60	210	60	90
0.4				48					420	201	60	~~1400~~ 560	268	80	140	67	20
0.5				60					490	294	–	~~1400~~ 700	420	–	210	126	–
0.55				29					400	116	–	~~1000~~ 550	159	50	150	43	50
0.8				31					600	186	–	~~1000~~ 800	248	–	200	62	–
				197						980	30		1339	90		359	60
1:76																	
0.8				12					840	100	80	~~1400~~ 1120	134	40	280	33	60
0.85				61					360	219	60	~~600~~ 510	311	10	150	91	50
0.65	2	68							270	723	60	~~600~~ 390	1045	20	120	321	60
								08									
	2	68		73				08		1044	–		1490	70		446	70
1:76																	
0.95	2	39							420	1003	80	~~600~~ 570	1362	30	150	358	50
0.65		50							630	315	–	~~1400~~ 910	455	–	280	140	–
	2	89								1318	80		1817	30		498	50
1:78																	
0.85				49					650	318	50	~~1000~~ 850	416	50	200	98	–
0.55				48					400	192	–	~~1000~~ 550	264	–	150	72	–
0.5			1	–					490	490	–	~~1400~~ 700	700	–	210	210	–
0.4				76					420	319	20	~~1400~~ 560	425	60	140	106	40
0.4				52					420	218	40	~~1400~~ 560	291	20	140	72	80
			3	25						1538	10		2097	30		559	20

Hemmanstal	Registernummer	Littera å kartan	Socken, by och hemman	Delägares namn, hemvist m. m. samt ägobeskrivning	Ägofigurens nummer	
1	2	3	4	5	6	
1/32	337		Köpinge	Ola Olsson		
				äng	2171	1.00
				"	2172	0.55
				"	2173	0.40
				"	2174	0.25
				"	2175	0.35
				Summa		
13/28	344		Do	Oskar Sigfrid Olsson		
				åker	2176	1.05
				äng	2177	0.05
				"	2178	0.60
				"	2179	0.80
				"	2180	0.77
				väg	2181	
				Summa		
57/512	354		Do	Jöns Håkansson		
				äng	2182	1.35
				"	2183	1.20
				"	2184	0.87
				Summa		
41/1024	355		Do	Alfred Möller		
				åker 0.8	2185	1.75
				Summa		

	Areal								Nuvarande värde			Blivande värde			Förbättringsvärde		
	Åker		Äng och odlingsmark		Annan duglig mark		Impediment och högl. mark		pr har	pr ägofigur		pr har	pr ägofigur		pr har	pr ägofigur	
	Har	ar	Har	ar	Har	ar	Har	ar	Kr.	Kr.	öre	Kr.	Kr.	öre	Kr.	Kr.	öre
	7		8		9		10		11	12		13	14		15	16	
1.70																	
0.55				42					400	168	–	~~1000~~ 550	231	–	150	63	–
0.35				08					250	20	–	~~1000~~ 350	28	–	100	8	–
0.3				38					240	91	20	~~1200~~ 360	136	80	120	45	60
0.25				96					180	172	80	~~1200~~ 300	288	–	120	115	20
0.3			2	75					180	495	–	~~1200~~ 360	990	–	180	495	–
			4	59						947	–		1673	80		726	80
1.74																	
0.55	1	79							560	1002	40	~~1400~~ 770	1378	30	210	375	90
0.4				58					420	243	60	~~1400~~ 560	324	80	140	81	20
0.35				54					350	189	–	~~1400~~ 490	264	60	140	75	60
0.45			1	–					420	420	–	~~1400~~ 630	630	–	210	210	–
0.45			2	31					420	970	20	~~1400~~ 630	1455	30	210	485	10
								06									
	1	79	4	43				06		2895	20		4053	–		1297	80
1.75																	
0.75			1	05					550	577	50	~~1000~~ 750	787	50	200	210	–
0.65			1	09					500	545	–	~~1000~~ 650	708	50	150	163	50
0.5			3	15					490	1543	50	~~1400~~ 700	2205	–	210	661	50
			5	29						2666	–		3701	–		1035	–
1.74																	
1		32							800	256	–	1000	320	–	200	64	–
		32								256	–		320	–		64	–

Hemmanstal	Registernummer	Littera å kartan	Socken, by och hemman	Delägares namn, hemvist m. m. samt ägobeskrivning	Ägofigurens nummer	
1	2	3	4	5	6	
5/128	35 6		Klöpinge	A. J. E. Ringkvist.		
				åker	2186	1.75
				Summa		
27/128	36 2		Do	Stahn. Su: Ola Persson		
				äng	2187	0.60
				"	2188	0.85
				"	2189	1.00
				"	2190	0.60
				"	2191	0.40
				"	2192	0.45
				Summa		
1/4	37 2		Do	Sven Klemedsons stroblus		
				åker	2193	1.50
				"	2194	0.95
				"	2195	1.10
				äng	2196	0.85
				"	2197	0.80
				"	2198	0.20
				Summa		
53/1024	37 9		Do	Pa Mårtensson i Åhus		
				äng	2199	0.85
				"	2200	1.35
				åker	2201	1.75
				äng	2202	1.65
				Summa		

	Areal								Nuvarande värde			Blivande värde			Förbättringsvärde		
	Åker		Äng och odlingsmark		Annan duglig mark		Impediment och högl. mark		pr har	pr ägofigur		pr har	pr ägofigur		pr har	pr ägofigur	
	Har	ar	Har	ar	Har	ar	Har	ar	Kr.	Kr.	öre	Kr.	Kr.	öre	Kr.	Kr.	öre
	7		8		9		10		11	12		13	14		15	16	
1.74																	
1		14							800	112	—	1000	140	—	200	28	—
		14								112	—		140	—		28	—
1.76																	
0.35			3	70					300	1110	—	~~1200~~ 420	1554	—	120	444	—
0.45			1	28					420	537	60	~~1400~~ 630	806	40	210	268	80
0.55				14					560	78	40	~~1400~~ 770	107	80	210	29	40
0.35				34					300	222	—	~~1200~~ 420	310	80	120	88	80
0.3				40					240	96	—	~~1200~~ 360	144	—	120	48	—
0.3				19					240	45	60	~~1200~~ 360	68	40	120	22	80
			6	45						2089	60		2991	40		901	80
1.74																	
0.85		05							390	19	50	~~600~~ 510	25	50	120	6	—
0.5	1	77							560	991	20	~~1400~~ 700	1939	—	140	247	80
0.6	1	85							630	1165	50	~~1400~~ 840	1554	—	210	388	50
0.45				65					490	318	50	~~1400~~ 630	409	50	140	91	—
0.45				20					420	84	—	~~1200~~ 540	108	—	120	24	—
0.25				42					180	75	60	~~1200~~ 300	126	—	120	50	40
	3	67	1	27						2654	30		3462	—		807	70
1.74																	
0.45			1	66					490	813	40	~~1400~~ 630	1045	80	140	232	40
0.75				46					550	253	—	~~1000~~ 750	345	—	200	92	—
1		04							800	32	—	1000	40	—	200	8	—
0.95				39					750	292	50	~~1000~~ 950	370	50	200	78	—
		04	2	51						1390	90		1801	30		410	40

Hemmanstal	Registernummer	Littera å kartan	Socken, by och hemman	Delägares namn, hemvist m. m. samt ägobeskrivning	Ägofigurens nummer	
1	2	3	4	5	6	
1/4	38 2.		Yläjnäs	Ola Åkesson		
				åker	2203	1.60
				äng	2204	1.15
				Summa		
57/256	38 4		D:o	Anders Mårtensson		
				äng	2205	1.40
				"	2206	1.15
				"	2207	0.90
				"	2208	0.75
				åker	2209	1.00
				äng	2210	0.50
				Summa		
489/2048	39 4		D:o	Ola Åkesson		
				åker	2211	1.85
				äng	2212	1.50
				"	2213	1.25
				"	2214	0.90
				Summa		
3/32	39 8		D:o	Anna Sahlbergs Hölus och Håkan Jussens dkls.		
				äng	2215	0.80
				"	2216	1.25
				"	2217	1.70
				"	2218	1.65
				"	2219	1.55
				Summa		

	Areal								Nuvarande värde			Blivande värde			Förbättringsvärde		
	Åker		Äng och odlingsmark		Annan duglig mark		Impediment och högl. mark		pr har	pr ägofigur		pr har	pr ägofigur		pr har	pr ägofigur	
	Har	ar	Har	ar	Har	ar	Har	ar	Kr.	Kr.	öre	Kr.	Kr.	öre	Kr.	Kr.	öre
	7		8		9		10		11	12		13	14		15	16	
1.76																	
0.9	2	90							390	1131	-	540 ~~600~~	1566	-	150	435	-
0.6				20					240	48	-	360 ~~600~~	72	-	120	24	-
	2	90		20						1179	-		1638	-		459	-
1.74																	
0.75				76					550	418	-	750 ~~1000~~	570	-	200	152	-
0.6				72					450	324	-	600 ~~1000~~	432	-	150	108	-
0.5			1	33					490	651	70	700 ~~1400~~	931	-	210	279	30
0.4			1	02					420	428	40	560 ~~1400~~	571	20	140	142	80
0.5		68							560	380	80	700 ~~1400~~	476	-	140	95	20
0.35				09					350	31	50	490 ~~1400~~	44	10	140	12	60
		68	3	92						2234	40		3024	30		789	90
1.72																	
1		47							1190	559	30	1400	658	-	210	98	70
0.85			1	46					910	1328	60	1190 ~~1400~~	1737	40	280	408	80
0.7				94					700	658	-	980 ~~1400~~	921	20	280	263	20
0.5			2	41					490	1180	90	700 ~~1400~~	1687	-	210	506	10
		47	4	81						3726	80		5003	60		1276	80
1.72																	
0.45			1	24					490	607	60	630 ~~1400~~	781	20	140	173	60
0.7			1	11					700	777	-	980 ~~1400~~	1087	80	280	310	80
1			1	10					1120	1232	-	1400	1540	-	280	308	-
1				73					1190	868	70	1400	1022	-	210	153	30
0.9			1	-					980	980	-	1260 ~~1400~~	1260	-	280	280	-
			5	18						4465	30		5691	-		1295	70

Hemmanstal	Registernummer	Littera å kartan	Socken, by och hemman	Delägares namn, hemvist m. m. samt ägobeskrivning	Ägofigurens nummer	
1	2	3	4	5	6	
119/256	40 2		Höjinge	Hskm. Su: Ola Persson		
				äng	2220	0.40
				"	2221	0.75
				"	2222	0.50
				"	2223	0.40
				"	2224	0.30
				"	2225	0.25
				"	2226	0.30
				"	2227	0.25
				"	2228	0.65
				"	2229	0.90
				"	2230	1.80
				åker	2231	1.80
				äng	2232	1.30
				åker	2233	1.65
				äng	2234	1.50
				"	2235	0.30
				"	2236	0.50
				väg	2237	
				åker	2238	1.35
				Summa		
1/4	41 2		Do	Pr Håkansson		
				äng	2239	1.00
				"	2240	0.80
				"	2241	0.70
				"	2242	0.40
				Summa		

	Areal								Nuvarande värde			Blivande värde			Förbättringsvärde		
	Åker		Äng och odlingsmark		Annan duglig mark		Impediment och högl. mark		pr har	pr ägofigur		pr har	pr ägofigur		pr har	pr ägofigur	
	Har	ar	Har	ar	Har	ar	Har	ar	Kr.	Kr.	öre	Kr.	Kr.	öre	Kr.	Kr.	öre
	7		8		9		10		11	12		13	14		15	16	
1.76																	
0.3				42					240	100	80	360 ~~1200~~	151	20	120	50	40
0.4				56					360	201	60	480 ~~1200~~	268	80	120	67	20
0.35				30					280	84	-	490 ~~1400~~	147	-	210	63	-
0.3				30					280	84	-	420 ~~1400~~	126	-	140	42	-
0.25			2	92					180	525	60	300 ~~1200~~	876	-	120	350	40
0.25				51					180	91	80	300 ~~1200~~	153	-	120	61	20
0.25				20					210	42	-	350 ~~1400~~	70	-	140	28	-
0.25				89					180	160	20	300 ~~1200~~	267	-	120	106	80
0.4				59					350	206	50	560 ~~1400~~	330	40	210	123	90
0.5				36					490	176	40	700 ~~1400~~	252	-	210	75	60
1				50					450	225	-	~~600~~	300	-	150	75	-
1		42							450	189	-	~~600~~	252	-	150	63	-
0.7				59					700	413	-	980 ~~1400~~	578	20	280	165	20
0.9		60							390	234	-	540 ~~600~~	324	-	150	90	-
0.85				28					360	100	80	510 ~~600~~	142	80	150	42	-
0.25				20					180	36	-	300 ~~1200~~	60	-	120	24	-
0.35				59					280	165	20	490 ~~1400~~	289	10	210	123	90
								45									
0.7	1	29							700	903	-	980 ~~1400~~	1264	20	280	361	20
	2	31	9	21				45		3938	90		5851	70		1912	80
1.76																	
0.55			1	54					490	754	60	770 ~~1400~~	1185	80	280	431	20
0.45			1	70					300	510	-	450 ~~1000~~	765	-	150	255	-
0.4			1	69					300	507	-	480 ~~1200~~	811	20	180	304	20
0.3				31					240	74	40	360 ~~1200~~	111	60	120	37	20
			5	24						1846	-		2873	60		1027	60

Hemmanstal	Registernummer	Littera å kartan	Socken, by och hemman	Delägares namn, hemvist m. m. samt ägobeskrivning	Ägofigurens nummer	
1	2	3	4	5	6	
1/4	41 3		Köpinge (Skrylle)	Per Håkansson		
				aug	2243	0.35
				"	2244	0.65
				"	2245	0.80
				"	2246	1.35
				Summa		
5/64	43 4		Do	Jöns Håkansson		
				aug	2247	1.22
				"	2248	1.20
				"	2249	1.05
				"	2250	0.95
				"	2251	0.95
				"	2252	1.50
				"	2253	1.40
				"	2254	1.10
				"	2255	0.85
				"	2256	0.55
				"	2257	0.30
				Summa		
15/128	44 7		Do	Enke		
				aug	2258	0.30
				"	2259	0.50
				"	2260	0.80
				"	2261	0.80
				"	2262	0.85
				"	2263	1.15
				Summa		

	Areal								Nuvarande värde			Blivande värde			Förbättringsvärde		
	Åker		Äng och odlingsmark		Annan duglig mark		Impediment och högl. mark		pr har	pr ägofigur		pr har	pr ägofigur		pr har	pr ägofigur	
	Har	ar	Har	ar	Har	ar	Har	ar	Kr.	Kr.	öre	Kr.	Kr.	öre	Kr.	Kr.	öre
	7		8		9		10		11	12		13	14		15	16	
1.76																	
0.3				49					180	88	20	360 ~~1200~~	176	40	180	88	20
0.4			2	-					300	600	-	480 ~~1200~~	960	-	180	360	-
0.45			2	08					300	624	-	450 ~~1000~~	936	-	150	312	-
0.55			1	19					560	666	40	770 ~~1400~~	916	30	210	249	90
			5	76						1978	60		2988	70		1010	10
1.76																	
0.65			1	76					630	1108	80	910 ~~1400~~	1601	60	280	492	80
0.65			1	18					450	531	-	650 ~~1000~~	767	-	200	236	-
0.55			1	18					560	660	80	770 ~~1400~~	908	60	210	247	80
0.5			1	05					490	514	50	700 ~~1400~~	735	-	210	220	50
0.5				67					350	234	50	500 ~~1000~~	335	-	150	100	50
0.8				09					360	32	40	480 ~~600~~	43	20	120	10	80
0.75			1	10					550	605	-	750 ~~1000~~	825	-	200	220	-
0.6				45					400	180	-	600 ~~1000~~	270	-	200	90	-
0.45				55					360	198	-	540 ~~1200~~	297	-	180	99	-
0.35			2	20					240	528	-	420 ~~1200~~	924	-	180	396	-
0.25				29					180	52	20	300 ~~1200~~	87	-	120	34	80
			10	52						4645	20		6793	40		2148	20
1.76																	
0.25				72					180	129	60	300 ~~1200~~	216	-	120	86	40
0.35			2	95					240	708	-	420 ~~1200~~	1239	-	180	531	-
0.45				30					360	108	-	540 ~~1200~~	162	-	180	54	-
0.45			2	45					300	735	-	450 ~~1000~~	1102	50	150	367	50
0.45			2	58					300	774	-	450 ~~1000~~	1161	-	150	387	-
0.6			1	60					560	896	-	840 ~~1400~~	1344	-	280	448	-
			10	60						3350	60		5224	50		1873	90

Hemmanstal	Registernummer	Littera å kartan	Socken, by och hemman	Delägares namn, hemvist m. m. samt ägobeskrivning	Ägofigurens nummer	
1	2	3	4	5	6	
1/4	45 2		Köpinge	Jöns Persson		
				äng	2264	0.35
				"	2265	0.35
				"	2266	1.00
				"	2267	0.85
				Summa		
1/4	45 3		Do (Sunden)	Lars Nilsson		
				åker	2268	1.50
				"	2269	1.55
				"	2270	1.55
				väg	2271	
				åker	2272	1.70
				"	2273	1.65
				"	2274	1.50
				"	2275	1.40
				"	2276	1.30
				"	2277	1.10
				"	2278	1.50
				"	2279	1.50
				"	2280	1.15
				"	2281	1.05
				"	2282	1.30
				"	2283	1.30
				"	2284	1.55
				"	2285	1.25
				"	2286	1.55
				Summa		

PETTERSONSKA BOKTR. EFTR.

Areal								Nuvarande värde			Blivande värde			Förbättringsvärde		
Åker		Äng och odlingsmark		Annan duglig mark		Impediment och högl. mark		pr har	pr ägofigur		pr har	pr ägofigur		pr har	pr ägofigur	
Har	ar	Har	ar	Har	ar	Har	ar	Kr.	Kr.	öre	Kr.	Kr.	öre	Kr.	Kr.	öre
7		8		9		10		11	12		13	14		15	16	
1.76																
0.3			52					90	46	80	~~600~~ 180	93	60	90	46	80
0.3		1	02					180	183	60	~~1200~~ 360	367	20	180	183	60
0.55		1	72					240	412	80	~~600~~ 330	567	60	90	154	80
0.45		2	10					420	882	-	~~1400~~ 630	1323	-	210	441	-
		5	36						1525	20		2351	40		826	20
1.76																
0.8		25						840	210	-	~~1400~~ 1120	280	-	280	70	-
0.85		26						360	93	60	~~600~~ 510	132	60	150	39	-
0.85		12						360	43	20	~~600~~ 510	61	20	150	18	-
							02									
0.95	2	19						420	919	80	~~600~~ 570	1248	30	150	328	50
0.9	2	93						390	1142	70	~~600~~ 540	1582	20	150	439	50
0.8		13						360	46	80	~~600~~ 480	62	40	120	15	60
0.75		62						770	477	40	~~1400~~ 1050	651	-	280	173	60
0.7		22						700	154	-	~~1400~~ 980	215	60	280	61	60
0.6	1	21						560	677	60	~~1400~~ 840	1016	40	280	338	80
0.8		36						360	129	60	~~600~~ 480	172	80	120	43	20
0.8		10						360	36	-	~~600~~ 480	48	-	120	12	-
0.6	1	09						630	686	70	~~1400~~ 840	915	60	210	228	90
0.55	1	51						560	845	60	~~1400~~ 770	1162	70	210	317	10
0.7		14						300	42	-	~~600~~ 420	58	80	120	16	80
0.7		30						300	90	-	~~600~~ 420	126	-	120	36	-
0.85		52						600	312	-	~~1000~~ 850	442	-	250	130	-
0.65	1	35						270	364	50	~~600~~ 390	526	50	120	162	-
0.85		22						360	79	20	~~600~~ 510	112	20	150	33	-
	13	52					02		6350	70		8814	30		2463	60

Hemmanstal	Registernummer	Littera å kartan	Socken, by och hemman	Delägares namn, hemvist m. m. samt ägobeskrivning	Ägofigurens nummer	
1	2	3	4	5	6	
1/4	46 3		Köpinge (Eduas)	Nils Olsson Svensson		
				äng	2287	0.40
				"	2288	0.65
				"	2289	0.90
				"	2290	0.87
				åker	2291	1.65
				"	2292	1.75
				"	2293	1.55
				äng	2294	0.50
				"	2295	1.15
				Summa		
11/128	46 67		Do	Ola Håkansson		
				äng	2296	1.00
				kärr	2297	0.50
				åker	2298	1.40
				väg	2299	
				åker	2300	0.90
				"	2301	1.10
				"	2302	1.07
				äng	2303	1.05
				"	2304	0.95
				"	2305	0.85
				"	2306	0.75
				väg	2307	
				Summa		
1/4	47 2		Do (Hovgården)	Nils Hilding Svensson		
				äng	2308	0.55
				åker	2309	1.15
				Öfverföres		

	Areal								Nuvarande värde			Blivande värde			Förbättringsvärde		
	Åker		Äng och odlingsmark		Annan duglig mark		Impediment och högl. mark		pr har	pr ägofigur		pr har	pr ägofigur		pr har	pr ägofigur	
	Har	ar	Har	ar	Har	ar	Har	ar	Kr.	Kr.	öre	Kr.	Kr.	öre	Kr.	Kr.	öre
	7		8		9		10		11	12		13	14		15	16	
1.76																	
0.3				08					200	16	-	300 ~~1000~~	24	-	100	8	-
0.4			1	57					300	471	-	480 ~~1200~~	753	60	180	282	60
0.5			1	64					350	574	-	500 ~~1000~~	820	-	150	246	-
0.45			1	72					490	842	80	630 ~~1400~~	1083	60	140	240	80
0.9	1	43							980	1401	40	1260 ~~1400~~	1801	80	280	400	40
1		33							450	148	50	~~600~~	198	-	150	49	50
0.85		30							840	252	-	1190 ~~1400~~	357	-	350	105	-
0.35				16					280	44	80	490 ~~1400~~	78	40	210	33	60
0.6				26					270	70	20	360 ~~600~~	93	60	90	23	40
	2	06	5	43						3820	70		5210	-		1389	30
1.76																	
0.55				15					240	36	-	330 ~~600~~	49	50	90	13	50
0.35				12					280	33	60	490 ~~1400~~	58	80	210	25	20
0.95		70							770	539	-	1050 ~~1400~~	735	-	280	196	-
								17									
0.5	1	44							490	705	60	700 ~~1400~~	1008	-	210	302	40
0.6		71							240	170	40	360 ~~600~~	255	60	120	85	20
0.55	1	61							240	386	40	330 ~~600~~	531	30	90	144	90
0.55				69					240	165	60	330 ~~600~~	227	70	90	62	10
0.5			1	20					490	588	-	700 ~~1400~~	840	-	210	252	-
0.45				10					490	42	-	630 ~~1400~~	63	-	210	21	-
0.7			1	09					300	327	-	400 ~~1000~~	436	-	100	109	-
								24									
	4	46	3	35				41		2993	60		4204	90		1211	30
1.74																	
0.35			1	63					350	570	50	490 ~~1400~~	798	70	140	228	20
0.65	2	43							700	1701	-	910 ~~1400~~	2211	30	210	510	30
	2	43	1	63						2271	50		3010	-		738	50

Hemmanstal	Registernummer	Littera å kartan	Socken, by och hemman	Delägares namn, hemvist m. m. samt ägobeskrivning	Ägofigurens nummer	
1	2	3	4	5	6	
				" åker fält		
				åker	2310	0.95
				äng	2311	0.90
				åker	2312	0.92
				väg	2313	
				Summa		
1/4	47 3		Stjernsjö	Bonde Bondesson		
				" väg	2313a	
				äng	2314	0.85
				åker	2315	0.85
				"	2316	1.30
				" äng	2317	0.90
				Summa		
1/4	48 2		Do	Pr Prosts skattehus		
				äng	2318	1.20
				"	2319	0.80
				"	2320	0.43
				"	2321	0.75
				"	2322	0.80
				"	2323	0.60
				"	2324	1.15
				Summa		
3/32	av 48 3		Do	Pr Mårtensson		
				äng	2325	1.75
				"	2326	1.70
				"	2327	1.25
				"	2328	0.92
				Summa		

	Areal								Nuvarande värde			Blivande värde			Förbättringsvärde		
	Åker		Äng och odlingsmark		Annan duglig mark		Impediment och högl. mark		pr har	pr ägofigur		pr har	pr ägofigur		pr har	pr ägofigur	
	Har	ar	Har	ar	Har	ar	Har	ar	Kr.	Kr.	öre	Kr.	Kr.	öre	Kr.	Kr.	öre
	7		8		9		10		11	12		13	14		15	16	
	2	43	1	63						2271	50		3010	–		738	50
0.5	1	71							490	837	90	700 ~~1400~~	1197	–	210	359	10
0.5				70					490	343	–	700 ~~1400~~	490	–	210	147	–
0.5		53							490	259	70	700 ~~1400~~	371	–	210	111	30
								08									
	4	67	2	33				08		3712	10		5068	–		1355	90
1.74																	
								50									
0.45			2	14					490	1048	60	630 ~~1400~~	1348	20	140	299	60
0.45	2	53							490	1239	70	630 ~~1400~~	1593	90	140	354	90
0.7	1	22							770	939	40	980 ~~1400~~	1195	60	210	256	90
0.5			1	45					490	710	50	700 ~~1400~~	1015	–	210	304	50
	3	75	3	59				50		3938	90		5152	70		1214	50
1.76																	
0.65				79					270	213	30	390 ~~600~~	308	10	120	94	80
0.45			1	71					360	615	60	540 ~~1200~~	923	40	180	307	80
0.3				22					240	52	80	360 ~~1200~~	79	90	120	26	40
0.4				11					180	19	80	240 ~~600~~	26	40	60	6	60
0.45				83					420	348	60	630 ~~1400~~	522	90	210	174	30
0.35				37					250	92	50	350 ~~1000~~	129	50	100	37	–
0.6				84					630	529	20	840 ~~1400~~	705	60	210	176	40
			4	87						1871	80		2695	10		823	30
1.74																	
1				41					800	328	–	1000	410	–	200	82	–
0.95				08					750	60	–	950 ~~1000~~	76	–	200	16	–
0.7			1	11					500	555	–	700 ~~1000~~	777	–	200	222	–
0.5			2	84					490	1391	60	700 ~~1400~~	1988	–	210	596	40
			4	44						2334	60		3251	–		916	40

Hemmanstal	Registernummer	Littera å kartan	Socken, by och hemman	Delägares namn, hemvist m. m. samt ägobeskrivning	Ägofigurens nummer	
1	2	3	4	5	6	
3/8	49 1		Hejmyra (Hasselbacken)	Anders Andersson		
				ang	2329	1.60
				"	2330	1.20
				"	2331	1.50
				Summa		
27/80	50 2		Hejmyra (Haga)	Per Olsons stenhus		
				åker	2332	1.44
				"	2333	1.20
				"	2334	1.07
				Summa		
	51 3		Do	Ola Åkesson		
				ang	2335	0.40
				"	2336	0.40
				"	2337	0.35
				Summa		
		15	Do	Uppland vid Helga å		
				ang	2339	0.45
				"	2340	0.32
				"	2341	0.37
				"	2342	0.45
				"	2343	0.50
				"	2344	0.50
				"	2345	0.50
				"	2346	0.40
				"	2347	0.10
				göl	2348	
				Summa		

	Areal								Nuvarande värde			Blivande värde			Förbättringsvärde		
	Åker		Äng och odlingsmark		Annan duglig mark		Impediment och högl. mark		pr har	pr ägofigur		pr har	pr ägofigur		pr har	pr ägofigur	
	Har	ar	Har	ar	Har	ar	Har	ar	Kr.	Kr.	öre	Kr.	Kr.	öre	Kr.	Kr.	öre
	7		8		9		10		11	12		13	14		15	16	
1.74																	
0.55			2	30					560	1288	–	770 ~~1400~~	1771	–	210	483	–
0.65			1	18					500	590	–	650 ~~1000~~	767	–	150	177	–
0.85			1	42					650	923	–	850 ~~1000~~	1207	–	200	284	–
			4	90						2801	–		3745	–		944	–
1.74																	
0.8	1	68							600	1008	–	800 ~~1000~~	1344	–	200	336	–
0.65	1	16							500	580	–	650 ~~1000~~	754	–	150	174	–
0.55	1	95							560	1092	–	770 ~~1400~~	1501	50	210	409	50
	4	79								2680	–		3599	50		919	50
1.76																	
0.3			1	42					240	340	80	360 ~~1200~~	511	20	120	170	40
0.3			2	49					240	597	60	360 ~~1200~~	896	40	120	298	80
0.3			1	41					180	253	80	360 ~~1200~~	507	60	180	253	80
			5	32						1192	20		1915	20		723	–
1.76																	
0.3				08					240	19	20	360 ~~1200~~	28	80	120	9	60
0.3			1	97					180	354	60	360 ~~1200~~	709	20	180	354	60
0.3			1	51					240	362	40	360 ~~1200~~	543	60	120	181	20
0.3			2	90					240	696	–	360 ~~1200~~	1044	–	120	348	–
0.25				29					240	69	60	420 ~~1200~~	121	80	180	52	20
0.35			5	75					280	1610	–	490 ~~1400~~	2817	50	210	1207	50
0.25				65					240	156	–	420 ~~1200~~	273	–	180	117	–
0.3			2	32					240	556	80	360 ~~1200~~	835	20	120	278	40
0.2			1	41					120	169	20	240 ~~1200~~	338	40	120	169	20
								50									
			16	88				50		3993	80		6711	50		2717	70

Hemmanstal	Registernummer	Littera å kartan	Socken, by och hemman	Delägares namn, hemvist m. m. samt ägobeskrivning	Ägofigurens nummer	
1	2	3	4	5	6	
1/8	42 1		Köpinge	Sven Ulmarssons stenhus		
				åker	2349	1.80
				"	2350	1.75
					Summa	
			Norra Åsums sockn			
		2	Hooby	"Skiftad sammom." Omfattar skiften till $2^5, 2^6, 5, 6^2, 16^3, 16^4, 16^6, 19^4, 19^5, 19^6, 20^4, 20^5, 22^4$ och 22^5		
				"		
				äng	2351	1.80
				"	2352	1.25
				"	2353	0.80
				"	2354	0.85
				"	2355	0.50
				"	2356	0.65
				"	2357	0.85
				"	2358	0.45
				"	2359	0.65
				"	2360	0.50
				"	2361	0.40
				"	2362	1.80
				"	2363	0.75
				"	2364	0.45
				"	2365	0.35
				"	2366	0.50
				"	2367	0.95
					2368	0.40
					Summa	

	Areal								Nuvarande värde			Blivande värde			Förbättringsvärde		
	Åker		Äng och odlingsmark		Annan duglig mark		Impediment och högl. mark		pr har	pr ägofigur		pr har	pr ägofigur		pr har	pr ägofigur	
	Har	ar	Har	ar	Har	ar	Har	ar	Kr.	Kr.	öre	Kr.	Kr.	öre	Kr.	Kr.	öre
	7		8		9		10		11	12		13	14		15	16	
1.76																	
1		70							480	336	–	600	420	–	120	84	–
1		61							450	274	50	600	366	–	150	91	50
		131								610	50		786	–		175	50
1.78																	
1				78					420	327	60	600	468	–	180	140	40
0.65				52					450	234	–	650, +1000	338	–	200	104	–
0.45			3	72					300	1116	–	450 +1000	1674	–	150	558	–
0.45			1	40					300	420	–	450 +1000	630	–	150	210	–
0.35			3	26					200	652	–	350 +1000	1141	–	150	489	–
0.4			1	75					250	437	50	400 +1000	700	–	150	262	50
0.45				90					420	378	–	630 +1400	567	–	210	189	–
0.3			1	71					150	256	50	300 +1000	513	–	150	256	50
0.4				68					350	238	–	560 +1400	380	80	210	142	80
0.35			3	91					280	1094	80	490 +1400	1915	90	210	821	10
0.3			1	29					180	232	20	360 +1200	464	40	180	232	20
1				44					420	184	80	600	264	–	180	79	20
0.4				20					250	50	–	400 +1000	80	–	150	30	–
0.3			.2	31					180	415	80	360 +1200	831	60	180	415	80
0.3				30					150	45	–	300 +1000	90	–	150	45	–
0.35			3	75					200	750	–	350 +1000	1312	50	150	562	50
0.3				08					150	12	–	300 +1000	24	–	150	12	–
0.3			1	66					180	298	80	360 +1200	597	60	180	298	80
			28	66						7143	–		11991	80		4848	80

Hemmanstal	Registernummer	Littera å kartan	Socken, by och hemman	Delägares namn, hemvist m. m. samt ägobeskrivning	Ägofigurens nummer	
1	2	3	4	5	6	
		28	Hovby	Upplandning, tillhör 2⁵ och 2⁶		
				äng	2371	0.30
				upplandning	2372	-0.10
				Summa		
1/12	2³	gemensam ägovidd	Do	Pr Trulsson		
1/6	13²					
				upplandning	2373	0.30
				äng	2374	0.30
				"	2375	0.35
				upplandning	2376	0.30
				äng	2377	0.25
				upplandning	2378	0.20
				"	2379	0.70
				äng	2380	0.65
				"	2381	0.95
				"	2382	1.55
				"	2383	1.18
				"	2384	1.15
				"	2385	0.75
				"	2386	0.85
				"	2387	0.75
				"	2388	1.15
				"	2389	1.40
				odlingsmark	2390	1.30
				åker	2391	1.55
				"	2392	1.50
				"	2393	1.45
				väg	2394	
				Summa		

	Areal								Nuvarande värde			Blivande värde			Förbättringsvärde		
	Åker		Äng och odlingsmark		Annan duglig mark		Impediment och högl. mark		pr har	pr ägofigur		pr har	pr ägofigur		pr har	pr ägofigur	
	Har	ar	Har	ar	Har	ar	Har	ar	Kr.	Kr.	öre	Kr.	Kr.	öre	Kr.	Kr.	öre
	7		8		9		10		11	12		13	14		15	16	
0.25				12					1120	14	40	300 1200 30	36	–	180	21	60
0.15			5	04					—			200	151	20	30	151	20
			5	16						14	40		187	20		172	80
0.25			4	51					440	180	40	100 400 150	451	–	60	270	60
0.25			1	96					660	117	60	600 150	294	–	90	176	40
0.25			1	60					660	96	–	600 150	240	–	90	144	–
0.25				20					440	8	–	400 100 150	20	–	60	12	–
0.25			1	22					30	36	60	600 100	183	–	120	146	40
0.25				39					20	7	80	400 160	39	–	80	31	20
0.4				86					1100	86	–	400 210	137	60	60	51	60
0.35			3	36					1120	403	20	600 300	705	60	90	302	40
0.5			2	03					1180	365	40	600 480	609	–	120	243	60
0.8			1	35					300	405	–	600 360	648	–	180	243	–
0.6			2	43					240	583	20	600 360	874	80	120	291	60
0.6			3	04					240	729	60	600 240	1094	40	120	364	80
0.4			14	72					1150	2208	–	600 270	3532	80	90	1324	80
0.45			1	72					1150	258	–	600 240	464	40	120	206	40
0.4				78					1150	117	–	600 360	187	20	90	70	20
0.6				90					240	216	–	600 420	324	–	120	108	–
0.7			1	06					300	318	–	600 390	445	20	120	127	20
0.65				40	60				240	96	–	600 480	156	–	150	60	–
0.8		42							300	126	–	600 1120	201	60	180	75	60
0.8		62							700	434	–	1400 450	694	40	420	260	40
0.75		31							300	93	–	600	139	50	150	46	50
								05									
		135	42	53				05		6884	80		11441	50		4556	70

Hemmanstal	Registernummer	Littera å kartan	Socken, by och hemman	Delägares namn, hemvist m. m. samt ägobeskrivning	Ägofigurens nummer	
1	2	3	4	5	6	
				öfverföres		
				åker	2395	1.50
				"	2396	1.67
				"	2397	1.15
				"	2398	1.80
				"	2399	1.57
				"	2400	1.55
				uppländning	2401	0.70
				"	2402	0.20
				Summa		
1/8	2 5		Hooby	Karl Magn. Olsson		
				äng	2403	0.40
				"	2404	1.00
				åker	2405	1.30
				"	2406	1.80
				Summa		
1/16	2 7		Do	Karl Magn. Olsson		
				åker	2407	1.50
				äng	2408	0.95
				"	2409	0.35
				Summa		
		15	Do	Tillhör 2 7, 2 8, 10 3 och 20 4. Karl Magn. Olsson och Anton Olsson.		
				uppländning	2369	0.60
				"	2370	0.50
				"	2410	0.50
				"	2411	0.55
				"	2412	0.60
				Summa		

	Areal								Nuvarande värde			Blivande värde			Förbättringsvärde		
	Åker		Äng och odlingsmark		Annan duglig mark		Impediment och högl. mark		pr har	pr ägofigur		pr har	pr ägofigur		pr har	pr ägofigur	
	Har	ar	Har	ar	Har	ar	Har	ar	Kr.	Kr.	öre	Kr.	Kr.	öre	Kr.	Kr.	öre
	7		8		9		10		11	12		13	14		15	16	
	1	35	42	53				05		6884	80		11441	50		4556	70
0.8	1	62							300	486	-	480 ~~600~~	777	60	180	291	60
0.9	2	26							360	813	60	540 ~~600~~	1220	40	180	406	80
0.6	1	-							210	210	-	360 ~~600~~	360	-	150	150	-
1		61							390	237	90	600	366	-	210	128	10
0.85	1	78							330	587	40	510 ~~600~~	907	80	180	320	40
0.8	1	48							300	444	-	480 ~~600~~	710	40	180	266	40
0.4				09					100	9	-	160 ~~400~~	14	40	60	5	40
0.25				48					20	9	60	100 ~~400~~	48	-	80	38	40
	10	10	43	10				05		9682	30		15846	10		6163	80
0.3				12					210	25	20	420 ~~1400~~	50	40	210	25	20
0.5				85					420	357	-	700 ~~1400~~	595	-	280	238	-
0.65		62							560	347	20	910 ~~1400~~	564	20	350	217	-
1		30							390	117	-	600	180	-	210	63	-
		92		97						846	40		1389	60		543	20
0.8	1	05							700	735	-	1120 ~~1400~~	1176	-	420	441	-
0.5				75					420	315	-	700 ~~1400~~	595	-	280	210	-
0.25				20					140	28		350 ~~1400~~	70	-	210	42	-
	1	05		95						1078	-		1771	-		693	-
0.35				14					80	11	20	140 ~~400~~	19	60	60	8	40
0.3				18					60	10	80	120 ~~400~~	21	60	60	10	80
0.3			1	03					60	61	80	120 ~~400~~	123	60	60	61	80
0.35				70					80	56	-	140 ~~400~~	98	-	60	42	-
0.35				07					80	5	60	140 ~~400~~	9	80	60	4	20
			2	12						1145	40		272	60		127	20

Hemmanstal	Registernummer	Littera å kartan	Socken, by och hemman	Delägares namn, hemvist m. m. samt ägobeskrivning	Ägofigurens nummer	
1	2	3	4	5	6	
1/16	3 2		Hovby	Per Anton Mattsson		
				upplandsäng	2413	0.10
				"	2414	0.55
				" äng	2415	0.55
				"	2416	0.85
				"	2417	0.70
				"	2418	0.60
				åker	2419	1.70
				väg	2420	
				Summa		
1/16	3 3		Do	Nils Svensson		
				upplandsäng	2421	-0.10
				"	2422	0.55
				" äng	2423	0.70
				"	2424	0.72
				"	2425	0.55
				"	2426	0.90
				Summa		
1/16	4 1		Do	Enkan och Dess Alfred Olsson		
				åker	2427	1.75
				"	2428	1.50
				" äng	2429	0.80
				Summa		
		14	Do	Tillhör 4 1 och 20 5 Enkan o Dess Alfred Olsson		
				upplandsäng	2430	0.50
				"	2431	0.60
				Summa		

Areal								Nuvarande värde			Blivande värde			Förbättringsvärde		
Åker		Äng och odlingsmark		Annan duglig mark		Impediment och högl. mark		pr har	pr ägofigur		pr har	pr ägofigur		pr har	pr ägofigur	
Har	ar	Har	ar	Har	ar	Har	ar	Kr.	Kr.	öre	Kr.	Kr.	öre	Kr.	Kr.	öre
7		8		9		10		11	12		13	14		15	16	
		1	13					—			40 ~~200~~	45	20	40	45	20
			23					80	18	40	140 ~~400~~	32	20	60	13	80
			10					180	18	—	420 ~~1200~~	42	—	240	24	—
		2	41					150	361	50	270 ~~600~~	650	70	120	289	20
		2	71					280	758	80	560 ~~1400~~	1517	60	280	758	80
		1	31					120	157	20	210 ~~600~~	275	10	90	117	90
	12							360	43	20	540 ~~600~~	64	80	180	21	60
							28									
	12	7	89				28		1357	10		2627	60		1270	50
			76					—			30 ~~200~~	22	80	30	22	80
			21					80	16	80	140 ~~400~~	29	40	60	12	60
			39					240	93	60	480 ~~1200~~	187	20	240	93	60
		3	68					120	441	60	240 ~~600~~	883	20	120	441	60
		3	27					210	686	70	490 ~~1400~~	1602	30	280	915	60
		1	59					180	286	20	270 ~~600~~	429	30	90	143	10
		9	90						1524	90		3154	20		1629	30
	31							650	201	50	1000	310	—	350	108	50
	65							700	455	—	120 ~~1400~~	728	—	420	273	—
		2	14					350	749	—	630 ~~1400~~	1348	20	280	599	20
	96	2	14						1405	50		2386	20		980	70
			79					60	47	40	120 ~~400~~	94	80	60	47	40
			77					80	61	60	140 ~~400~~	107	80	60	46	20
		1	56						109	—		202	60		93	60

Hemmanstal	Registernummer	Littera å kartan	Socken, by och hemman	Delägares namn, hemvist m. m. samt ägobeskrivning		Ägofigurens nummer	
1	2	3	4	5		6	
		3	Hooby	Samf. f. d. ryttartorps och sandtag			
				sandtag	föör. tj	2431a	
				"	" "	2431b	
					Summa		
1/4, 1/12	$5^{2}/_{6}{}^{2}$		do (Vistagård)	Gunnar Larsson, Hrsld.			
				äng		2432a	1.80
				åker		2432b	1.80
				"		2432c	1.80
				"		2433	1.80
				väg		2234	
				åker		2435	1.70
				"		2436	1.45
				äng		2437	1.00
				"		2438	0.90
				"		2439	0.80
				åker		2440a	1.75
				"		2440b	1.75
				"		2441a	1.65
				"		2441b	1.65
				upplandsing	0.15	2454	0.47
				"	0.25	2455	0.70
					Summa		
1/12, 1/6	$5^{3}/_{2}{}^{1}{}^{2}$		do	Nils Larsson			
				upplandsing	0.2	2445	0.65
				äng		2446	0.80
				"		2447	0.70
				"		2448	0.60
					öfverföres		

Areal								Nuvarande värde			Blivande värde			Förbättringsvärde		
Åker		Äng och odlingsmark		Annan duglig mark		Impediment och högl. mark		pr har	pr ägofigur		pr har	pr ägofigur		pr har	pr ägofigur	
Har	ar	Har	ar	Har	ar	Har	ar	Kr.	Kr.	öre	Kr.	Kr.	öre	Kr.	Kr.	öre
7		8		9		10		11	12		13	14		15	16	
							42									
							22									
							64									
1.78																
1			102					420	428	40	600	612	-	180	183	60
1	76							420	319	20	600	456	-	180	136	80
1	28							700	196	-	1000	280	-	300	84	-
1	19							700	133	-	1000	190	-	300	57	-
							10									
0.95	179							650	1163	50	1000 950	1700	50	300	537	-
0.8	179							700	1253	-	1400 1120	2004	80	420	751	80
0.5			103					490	504	70	1400 700	721	-	210	216	30
0.45			183					420	768	60	1400 630	1152	90	210	384	30
0.45			07					420	29	40	1400 630	44	10	210	14	70
1	38							980	372	40	1400	532	-	420	159	60
1	08							420	33	60	600	48	-	180	14	40
0.9	47							720	338	40	1200 1080	507	60	360	169	20
0.9	80							360	288	-	600 540	432	-	180	144	-
Hemman-																
0.3			157					60	94	20	400 120	188	40	60	94	20
0.7			148					100	148	-	400 160	236	80	60	88	80
	6 54	7	00				10		6070	40		9106	10		3035	70
0.35			25					80	20	-	400 140	35	-	60	15	-
0.4			60					350	210	-	1400 560	336	-	210	126	-
0.4		4	-					120	480	-	600 240	960	-	120	480	-
0.25			50					120	60	-	600 210	105	-	90	45	-
		5	35						770	-		1436	-		666	-

Hemmanstal	Registernummer	Littera å kartan	Socken, by och hemman	Delägares namn, hemvist m. m. samt ägobeskrivning	Ägofigurens nummer	
1	2	3	4	5	6	
				" ovn föll		
				" äng	2449	1.10
				" "	2451	1.02
				" väg	2452	.
				" äng	2453	0,90
				Summa		
		22	Hovby	Tillhör 5³, 21² och 22⁵ Nils Larsson		
				uppland	2442	0.20
				"	2443	0.20
				"	2444	0.60
				Summa		
1/12	6³		Do	Jr. Olsson Lindeberg		
				" äng	2456	0.70
				"	2457	0.70
				vallm	2458	0.55
				"	2459	0.40
				" äng	2460	0.60
				"	2461	0.50
				"	2462	1.00
				åker	2463	1.75
				uppland	2485	-0.20
				"	2486	-0.10
				Summa		
1/6, 1/6	6⁴, 11²		Do	Sigfrid Jönsson		
				" äng	2468	0.40
				"	2469	0.85
				" ovn föll		

	Areal								Nuvarande värde			Blivande värde			Förbättringsvärde		
	Åker		Äng och odlingsmark		Annan duglig mark		Impediment och högl. mark		pr har	pr ägofigur		pr har	pr ägofigur		pr har	pr ägofigur	
	Har	ar	Har	ar	Har	ar	Har	ar	Kr.	Kr.	öre	Kr.	Kr.	öre	Kr.	Kr.	öre
	7		8		9		10		11	12		13	14		15	16	
			5	35						770	-		1436	-		666	-
0.35				10					210	21	-	330 ~~600~~	33	-	120	12	-
0.5			3	52					420	1478	40	700 ~~1400~~	2464	-	280	985	60
								25									
0.45			5	80					180	1044	-	270 ~~600~~	1566	-	90	522	-
			14	77				25		3313	40		5499	-		2185	60
0.25			3	61					20	72	20	100 ~~400~~	361	-	80	288	80
0.25			1	42					20	28	40	100 ~~400~~	142	-	80	113	60
0.25				66					20	13	20	100 ~~400~~	66	-	80	52	80
			5	69						113	80		569	-		455	20
0.4				68					280	190	40	560 ~~1400~~	380	80	280	190	40
0.4				29					120	34	80	240 ~~600~~	69	60	120	34	80
0.35			1	09					80	87	20	140 ~~400~~	152	60	60	65	40
0.3			2	05					60	123	-	120 ~~400~~	246	-	60	123	-
0.35				33					280	92	40	490 ~~1400~~	161	70	210	69	30
0.3				28					210	58	80	420 ~~1400~~	117	60	210	58	80
0.5				70					300	210	-	500 ~~1000~~	350	-	200	140	-
0.95		20							360	72	-	570 ~~600~~	114	-	210	42	-
0.1			1	55								20 ~~200~~	31	-	20	31	-
0.15			1	05								30 ~~200~~	31	50	30	31	50
		20	8	02						868	60		1654	80		786	20
0.3			1	36					60	81	60	180 ~~600~~	244	80	120	163	20
0.45			2	55					150	382	50	270 ~~600~~	688	50	120	306	-
			3	91						464	10		933	30		469	20

Hemmanstal	Registernummer	Littera å kartan	Socken, by och hemman	Delägares namn, hemvist m. m. samt ägobeskrivning		Ägofigurens nummer	
1	2	3	4	5		6	
					äbo fört		
				äng		2470	0.60
				"		2471	0.95
				"		2472	1.30
				"		2473	1.50
				"		2474	0.90
				"		2475	1.21
				"		2476	1.45
				"		2477	1.65
				åker		2478	1.82
				"		2479	1.80
				"		2480	1.45
				"		2481	1.87
				"		2482	1.70
				"		2483	1.55
				väg		2484	
					Summa		
		17	Hooby	Tillhör 6⁴, 11² och 20⁷ Sigfrid Jonsson			
				uppland	0.10	2464	0.30
				"	0.20	2465	0.60
				"	0.3	2466	0.97
				"	0.15	2467	0.45
					Summa		
1/6, 2/9	8², 17²		Do	Ewiar och Olof, Alfred Olsson			
				uppland	0.05	2487	0.20
				"	0.05	2488	0.25
				äng	0.15	2489	0.40
					äbo fört		

PETTERSONSKA BOKTR. EFTR. STOCKH.

Areal								Nuvarande värde			Blivande värde			Förbättringsvärde		
Åker		Äng och odlingsmark		Annan duglig mark		Impediment och högl. mark		pr har	pr ägofigur		pr har	pr ägofigur		pr har	pr ägofigur	
Har	ar	Har	ar	Har	ar	Har	ar	Kr.	Kr.	öre	Kr.	Kr.	öre	Kr.	Kr.	öre
7		8		9		10		11	12		13	14		15	16	
		3	91						464	10		933	30		469	20
0.35		1	16					120	139	20	~~600~~ 210	243	60	90	104	40
0.5			94					180	169	20	~~600~~ 300	282	-	120	112	80
0.65		1	23					240	295	20	~~600~~ 390	479	70	150	184	50
0.8		1	60					300	480	-	~~600~~ 480	768	-	180	288	-
0.45		1	02					180	183	60	~~600~~ 270	275	40	90	91	80
0.65		1	08					240	259	20	~~600~~ 390	421	20	150	162	-
0.75			70					300	210	-	~~600~~ 450	315	-	150	105	-
0.9			22					360	79	20	~~600~~ 540	118	80	180	39	60
1	90							420	378	-	600	540	-	180	162	-
1	2 93							420	1230	60	600	1758	-	180	527	40
0.75	1 29							300	387	-	~~600~~ 450	580	50	150	193	50
1	2 20							420	924	-	600	1320	-	180	396	-
0.95	1 32							360	475	20	~~600~~ 570	752	40	210	277	20
0.85	1 16							300	348	-	~~600~~ 510	591	60	210	243	60
							65									
	9 80	1	86				65		6022	50		9379	50		3357	-
0.25		2	25					40	90	-	~~400~~ 100	225	-	60	135	-
0.35			29					80	23	20	~~400~~ 140	40	60	60	17	40
0.5		1	72					120	206	40	~~400~~ 200	344	-	80	137	60
0.3		1	17					60	70	20	~~400~~ 120	140	40	60	70	20
		5	43						389	80		750	-		360	20
0.25			10					20	2	-	~~400~~ 100	10	-	80	8	-
0.45		4	30					20	86	-	~~400~~ 100	430	-	80	344	-
0.3			19					120	22	80	~~1200~~ 360	68	40	240	45	60
		4	59						110	80		508	40		397	60

Hemmantal	Registernummer	Littera å kartan	Socken, by och hemman	Delägares namn, hemvist m. m. samt ägobeskrivning		Ägofigurens nummer	
1	2	3	4	5		6	
					öfverf.		
				"			
				äng		2490	0.55
				"		2491	0.55
				uppländning	0.2	2492	0.60
				"	0.25	2493	0.75
				"	0.15	2494	0.45
				"			
				äng		2495	0.67
				"		2496	0.62
				"		2497	1.20
				"		2498	1.20
				"		2499	0.73
				"		2500	1.10
				"		2501	0.60
				"		2502	0.80
				"		2503	0.90
				"		2504	0.55
					Summa		
1/6, 1/9	$8^3, 17^3$		Hovby	Håkan Mårsson			
				uppländning		2505	0.00
				"	0.2	2506	0.55
				"			
				äng		2507	0.35
				"		2508	0.60
				"		2509	0.60
				"		2510	0.75
				"		2511	0.90
				åker		2512	1.10
				äng		2513	1.20
				"		2514	1.35
					öfverföres		

	Areal								Nuvarande värde			Blivande värde			Förbättringsvärde		
	Åker		Äng och odlingsmark		Annan duglig mark		Impediment och högl. mark		pr har	pr ägofigur		pr har	pr ägofigur		pr har	pr ägofigur	
	Har	ar	Har	ar	Har	ar	Har	ar	Kr.	Kr.	öre	Kr.	Kr.	öre	Kr.	Kr.	öre
	7		8		9		10		11	12		13	14		15	16	
			4	59						110	80		508	40		397	60
0.35				08					180	14	40	420 1200	33	60	240	19	20
0.35				20					90	18	–	210 600	42	–	120	24	–
0.35				35					80	28	–	140 400	49	–	60	21	–
0.4				43					100	43	–	160 400	68	80	60	25	80
0.3				30					60	18	–	120 400	36	–	60	18	–
0.35			3	86					120	463	20	210 600	810	60	90	347	40
0.35			3	78					120	453	60	210 600	793	80	90	340	20
0.6			2	39					240	573	60	360 600	860	40	120	286	80
0.6				62					240	148	80	360 600	223	20	120	74	40
0.4			3	05					150	457	50	240 600	732	–	90	274	50
0.55				80					210	168	–	330 600	264	–	120	96	–
0.35			2	26					120	271	20	210 600	474	60	90	203	40
0.45				71					150	256	50	270 600	461	70	120	205	20
0.45			5	48					180	986	40	270 600	1479	60	90	493	20
0.35			3	39					90	305	10	210 600	711	90	120	406	80
			33	29						4316	10		7549	60		3233	50
0.15			5	30								30 200	159	–	30	159	–
0.35				12					80	9	60	140 400	16	80	60	7	20
0.25				50					120	60	–	300 1200	150	–	180	90	–
0.35				14					120	16	80	210 600	29	40	90	12	60
0.35				59					240	141	60	420 1200	247	80	180	106	20
0.4			2	90					300	870	–	480 1200	1392	–	180	522	–
0.45				44					420	184	80	630 1400	277	20	210	92	40
0.55	2	29							210	480	90	330 600	755	70	120	274	80
0.6				07					240	16	80	360 600	25	20	120	8	40
0.7				50					630	315	–	980 1400	490	–	350	175	–
	2	29	10	56						2095	50		3543	10		1447	60

Hemmanstal	Registernummer	Littera å kartan	Socken, by och hemman	Delägares namn, hemvist m. m. samt ägobeskrivning		Ägofigurens nummer	
1	2	3	4	5		6	
				överfört			
				åker		2515	1.45
				"		2516	1.45
				väg		2517a	
				åker		2517b	1.75
				Summa			
1/6	9 2		Hovby (Jämtedal)	Nils Oskar Andersson			
				uppländning	0.15	2520	0.40
				"	0.10	2521	0.30
				"			
				äng	0.10	2522	0.30
				"	0.15	2523	0.40
				uppländning	0.10	2524	0.35
				äng		2525	0.75
				"		2526	1.05
				"		2527	0.90
				Summa			
1/6	9 3		Do	Nils Svensson			
				uppländning	0.05	2518	0.20
				"	0.15	2519	0.50
				åker		2528	1.60
				äng		2529	0.40
				"		2530	0.80
				"		2531	0.95
				åker		2532	1.50
				väg		2533	
				Summa			

	Areal								Nuvarande värde			Blivande värde			Förbättringsvärde		
	Åker		Äng och odlingsmark		Annan duglig mark		Impediment och högl. mark		pr har	pr ägofigur		pr har	pr ägofigur		pr har	pr ägofigur	
	Har	ar	Har	ar	Har	ar	Har	ar	Kr.	Kr.	öre	Kr.	Kr.	öre	Kr.	Kr.	öre
	7		8		9		10		11	12		13	14		15	16	
	2	29	10	56						2095	50		3543	10		1447	60
0.75	1	-							700	700	-	1400 1050	1050	-	350	350	-
0.75		39							300	117	-	600 450	175	50	150	58	50
								55									
0.95		31							360	111	60	600 570	176	70	210	65	10
	3	99	10	56				55		3024	10		4945	30		1921	20
0.3				29					60	17	40	400 120	34	80	60	17	40
0.25				62					40	24	80	400 100	62	-	60	37	20
0.25				30					140	42	-	1400 350	105	-	210	63	-
0.3				64					210	134	40	1400 420	268	80	210	134	40
0.25				21					40	8	40	400 100	21	-	60	12	60
0.4			2	32					280	649	60	1400 560	1299	20	280	649	60
0.35				85					490	416	50	1400 770	654	50	280	238	-
0.45				190					180	342	-	600 270	513	-	90	171	-
			7	13						1635	10		2958	30		1323	20
0.25			1	41					10	14	10	200 50	70	50	40	56	40
0.3				30					60	18	-	400 120	36	-	60	18	-
0.25		05							300	15	-	600 510	25	50	210	10	50
0.3				87					120	104	40	1200 360	313	20	240	208	80
0.4			2	78					300	834	-	1200 480	1334	40	180	500	40
0.5			2	41					180	433	80	600 300	723	-	120	289	20
0.8	1	69							300	507	-	600 480	811	20	180	304	20
								50									
	1	74	7	77				50		1926	30		3313	80		1387	50

Hemmanstal	Registernummer	Littera å kartan	Socken, by och hemman	Delägares namn, hemvist m. m. samt ägobeskrivning		Ägofigurens nummer	
1	2	3	4	5		6	
1/6, 1/6	10 2/21 3		Hovby (Hovbydal)	Olof Mattsson			
				uppländning	0.15	2534	0.5
				"	0.2	2535	0.6
				"	0.25	2536	0.7
				"	0.2	2537	0.7
				"		2538	0.8
				"		2539	0.9
				uppländning	0.2	2540	0.6
				ang		2541	0.8
				"		2542	0.8
				"		2543	0.8
				"		2544	1.3
				"		2545	1.3
				"		2546	0.9
				åker		2547	1.6
				"		2547a	1.7
				"		2548	1.75
				"		2548a	1.60
				"		2549	1.50
				ang		2550	1.4
				"		2551	1.2
				åker		2552	1.4
				"		2553	1.7
				"		2554	1.60
				"		2555	1.80
				"		2556	1.60
				"		2557	1.80
				"		2558	1.55
				Summa			

Areal								Nuvarande värde			Blivande värde			Förbättringsvärde		
Åker		Äng och odlingsmark		Annan duglig mark		Impediment och högl. mark		pr har	pr ägofigur		pr har	pr ägofigur		pr har	pr ägofigur	
Har	ar	Har	ar	Har	ar	Har	ar	Kr.	Kr.	öre	Kr.	Kr.	öre	Kr.	Kr.	öre
7		8		9		10		11	12		13	14		15	16	
0.3		2	80					60	168	-	~~400~~ 120	336	-	60	168	-
0.35		2	06					80	164	80	~~400~~ 140	288	40	60	123	60
0.4		3	36					100	336	-	~~400~~ 160	537	60	60	201	60
0.4			18					100	18	-	~~400~~ 160	28	80	60	10	80
0.45		4	94					150	741	-	~~600~~ 270	1333	80	120	592	80
0.45		1	70					180	306	-	~~600~~ 270	459	-	90	153	-
0.35			60					80	48	-	~~400~~ 140	84	-	60	36	-
0.4		1	64					150	246	-	~~600~~ 240	393	60	90	147	60
0.45		2	11					150	316	50	~~600~~ 270	569	70	120	253	20
0.35			98					120	117	60	~~600~~ 210	205	80	90	88	20
0.7		1	38					270	372	60	~~600~~ 420	579	60	150	207	-
0.7			72					270	194	40	~~600~~ 420	302	40	150	108	-
0.45			52					420	218	40	~~1400~~ 630	327	60	210	109	20
0.85		53						700	371	-	~~1400~~ 1190	630	70	490	259	70
0.95	1	49						360	536	40	~~600~~ 570	849	30	210	312	90
0.95		08						360	28	80	~~600~~ 570	45	60	210	16	80
0.85		70						600	420	-	~~1200~~ 1020	714	-	420	294	-
0.8			130					700	910	-	~~1400~~ 1120	1456	-	420	546	-
0.75			16					270	43	20	~~600~~ 450	72	-	180	28	80
1		05						390	19	50	600	30	-	210	10	50
0.75	1	50						700	1050	-	~~1400~~ 1050	1575	-	350	525	-
0.95	1	04						840	873	60	~~1400~~ 1330	1383	20	490	509	60
0.85		79						300	237	-	~~600~~ 510	402	90	210	165	90
1	1	06						420	445	20	600	636	-	180	190	80
0.85	2	70						300	810	-	~~600~~ 510	1377	-	210	567	-
1		70						420	294	-	600	420	-	180	126	-
0.85		69						300	207	-	~~600~~ 510	351	90	210	144	90
	11	33	24	45					9493	-		15389	90		5896	90

Hemmanstal	Registernummer	Littera å kartan	Socken, by och hemman	Delägares namn, hemvist m. m. samt ägobeskrivning	Ägofigurens nummer	
1	2	3	4	5	6	
1/6	10 3		Hovby	Karl Algot Olsson		
				äng	2559	0.60
				"	2560	1.00
				åker	2561	1.45
				Summa		
1/6	11 3		Do	Olof Olsson		
				åker	2562	1.45
				äng	2563	1.35
				åker	2564	1.25
				äng	2565	0.75
				"	2566	0.70
				"	2567	0.00
				Summa		
		32	Do	Tillhör 11 3 och 16 4, Olof Olsson		
				uppland 0.15	2568	0.40
				" 0.10	2569	0.20
				" 0.2	2570	0.57
				Summa		
1/3	12 1		Do	Bryde Nilsson Blanholm		
				äng	2571	1.02
				åker	2572	1.17
				"	2573	1.10
				"	2574	1.42
				"	2575	1.60
				uppland 0.15	2578	0.50
				" 0.2	2579	0.55
				Summa		

	Areal								Nuvarande värde			Blivande värde			Förbättringsvärde		
	Åker		Äng och odlingsmark		Annan duglig mark		Impediment och högl. mark		pr har	pr ägofigur		pr har	pr ägofigur		pr har	pr ägofigur	
	Har	ar	Har	ar	Har	ar	Har	ar	Kr.	Kr.	öre	Kr.	Kr.	öre	Kr.	Kr.	öre
	7		8		9		10		11	12		13	14		15	16	
0.35				20					280	56	-	490 ~~1400~~	98	-	210	42	-
0.5				97					490	475	30	700 ~~1400~~	679	-	210	203	70
0.75		198							700	1386	-	1050 ~~1400~~	2079	-	350	693	-
		198		117						1917	30		2856	-		938	70
0.75		30							300	90	-	450 ~~600~~	135	-	150	45	-
0.7				150					270	405	-	420 ~~600~~	630	-	150	225	-
0.65		60							240	144	-	390 ~~600~~	234	-	150	90	-
0.4				290					150	435	-	240 ~~600~~	696	-	90	261	-
0.4				425					240	1020	-	480 ~~1200~~	2040	-	240	1020	-
0.25				08					120	9	60	300 ~~1200~~	24	-	180	14	40
		90		873						2103	60		3759	-		1655	40
0.3				388					30	116	40	60 ~~200~~	232	80	30	116	40
0.25				175					20	35	-	50 ~~200~~	87	50	30	52	50
0.25				48					80	38	40	140 ~~400~~	67	20	60	28	80
				611						189	80		387	50		197	70
0.5				164					490	803	60	700 ~~1400~~	1148	-	210	344	40
0.6		131							560	733	60	840 ~~1400~~	1100	40	280	366	80
0.75		163							630	1026	90	1050 ~~1400~~	1711	50	420	684	60
0.75		097							630	611	10	1050 ~~1400~~	1018	50	420	407	40
0.85		218							330	719	40	510 ~~600~~	1111	80	180	392	40
0.3				127					60	76	20	120 ~~400~~	152	40	60	76	20
0.35				147					80	117	60	140 ~~400~~	205	80	60	88	20
		609		438						4088	40		6448	40		2360	-

Hemmanstal	Registernummer	Littera å kartan	Socken, by och hemman	Delägares namn, hemvist m. m. samt ägobeskrivning		Ägofigurens nummer	
1	2	3	4	5		6	
1/6	13 3		Hovby	Erik Åberg 1/2, Arbr Persson 1/2			
				uppl.	0.15	2576	0.40
				"	0.2	2577	0.65
				äng		2580	0.35
				"		2581	0.70
				"		2582	0.80
				Summa			
5/18	14 2		Do	Elias och Olof Alfred Olsson			
				uppl.	0.10	2583	0.35
				"	0.05	2584	0.20
				"	0.3	2585	0.90
				åker		2586	1.00
				äng		2587	1.10
				"		2588	0.50
				Summa			
1/18, 1/6	14 3, 15 2		Do	Olof Olsson nr 15			
				uppl.		2589	0.00
				"	0.2	2590	0.60
				"		2591	0.65
				äng		2592	0.80
				"		2593	0.70
				"		2594	0.80
				"		2595	1.00
				"		2596	1.25
				åker		2597	1.65
				Summa			

	Areal								Nuvarande värde			Blivande värde			Förbättringsvärde		
	Åker		Äng och odlingsmark		Annan duglig mark		Impediment och högl. mark		pr har	pr ägofigur		pr har	pr ägofigur		pr har	pr ägofigur	
	Har	ar	Har	ar	Har	ar	Har	ar	Kr.	Kr.	öre	Kr.	Kr.	öre	Kr.	Kr.	öre
	7		8		9		10		11	12		13	14		15	16	
0.3				92					60	55	20	~~400~~ 120	110	40	60	55	20
0.35				28					80	22	40	~~400~~ 140	39	20	60	16	80
0.25				76					140	106	40	~~1400~~ 350	266	-	210	159	60
0.4			2	49					280	697	20	~~1400~~ 560	1394	40	280	697	20
0.4				149					350	521	50	~~1400~~ 560	834	40	210	312	90
			5	94						1402	70		2644	40		1241	70
1.78																	
0.25				44					40	17	60	~~400~~ 100	44	-	60	26	40
0.25				195					~~20~~	39	-	~~400~~ 100	195	-	80	156	-
0.45				135					~~120~~	162	-	~~400~~ 180	243	-	60	81	-
0.5	2	25							~~490~~	1102	50	~~1400~~ 700	1575	-	210	472	50
0.55				79					560	442	40	~~1400~~ 770	608	30	210	165	90
0.35			3	90					280	1092	-	~~1400~~ 490	1911	-	210	819	-
	2	25	8	43						2855	50		4576	30		1720	80
0.15				84								~~200~~ 30	175	20	30	175	20
0.35				06					80	4	80	~~400~~ 140	8	40	60	3	60
0.35				140					120	168	-	~~600~~ 210	294	-	90	126	-
0.4				158					300	474	-	~~1200~~ 480	758	40	180	284	40
0.4				70					280	196	-	~~1400~~ 560	392	-	280	196	-
0.4				49					250	122	50	~~1000~~ 400	196	-	150	73	50
0.3			2	02					180	363	60	~~600~~ 300	606	-	120	242	40
0.65				40					560	224	-	~~1400~~ 910	364	-	350	140	-
0.9		14							840	117	60	~~1400~~ 1260	176	40	420	58	80
		14	12	49						1670	50		2970	40		1299	90

Hemmanstal	Registernummer	Littera å kartan	Socken, by och hemman	Delägares namn, hemvist m. m. samt ägobeskrivning		Ägofigurens nummer	
1	2	3	4	5		6	
1/6	15 3		Hovby	~~Ebba Hansson Olof Olsson~~			
				uppländning		2598a	- 0.15
				äng		2598b	0.80
				"		2599a	0.15
				"		2599b	0.70
				"		2600	0.60
				vallm	0.15	2601	0.45
				äng		2602	0.75
				"		2603	0.95
				Summa			
5/72	16 b	27	Do	Ola Persson			
				uppländning		2604	- 0.10
				"	0.25	2605	0.80
				Summa			
1/6	16 3		Do	Anne			
				uppländning	0.10	2606	0.30
				"	0.15	2607	0.40
				äng		2608	0.40
				"		2609	0.45
				"		2610	0.55
				"		2611	0.45
				"		2612	0.60
				"		2613	1.05
				Summa			

	Areal								Nuvarande värde			Blivande värde			Förbättringsvärde		
	Åker		Äng och odlingsmark		Annan duglig mark		Impediment och högl. mark		pr har	pr ägofigur		pr har	pr ägofigur		pr har	pr ägofigur	
	Har	ar	Har	ar	Har	ar	Har	ar	Kr.	Kr.	öre	Kr.	Kr.	öre	Kr.	Kr.	öre
	7		8		9		10		11	12		13	14		15	16	
0.1			1	-								~~200~~ 20	20	-	20	20	-
0.4			4	89					150	733	50	~~600~~ 240	1173	60	90	440	10
0.2				06					60	3	60	~~1200~~ 240	17	40	180	10	80
0.4			1	60					240	384	-	~~1200~~ 480	768	-	240	384	-
0.35			1	42					280	397	60	~~1400~~ 490	695	80	210	298	20
0.3			1	32					60	79	20	~~1000~~ 120	158	40	60	79	20
0.4				80					350	280	-	~~1400~~ 560	448	-	210	168	-
0.5				51					300	153	-	~~1000~~ 500	255	-	200	102	-
			11	60						2030	90		3533	20		1502	30
0.15				60								~~200~~ 30	18	-	30	18	-
0.4			1	03					100	103	-	~~700~~ 160	164	80	60	61	80
			1	63						103	-		182	80		79	80
0.25				49					40	19	60	~~700~~ 100	49	-	60	29	40
0.2				61					60	36	60	~~700~~ 120	73	20	60	36	60
0.3				12					90	10	80	~~600~~ 180	21	60	90	10	80
0.3				70					180	126	-	~~1200~~ 360	252	-	180	126	-
0.35				18					240	43	20	~~1200~~ 420	75	60	180	32	40
0.3				23					210	48	30	~~1400~~ 420	96	60	210	48	30
0.35				98					280	274	40	~~1400~~ 490	480	20	210	205	80
0.55				91					490	445	90	~~1400~~ 770	700	70	280	254	80
			4	22						1004	80		1748	90		744	10

Hemmanstal	Registernummer	Littera å kartan	Socken, by och hemman	Delägares namn, hemvist m. m. samt ägobeskrivning		Ägofigurens nummer	
1	2	3	4	5		6	
1/12	16 4		Hovby	Olof Olsson nr 15			
				äng		2614	1.30
				"		2615	0.65
				"		2616	0.40
					Summa		
1/72	167		Do	Nils Oskar Andersson			
				äng		2617	1.55
				"		2618	0.62
				"		2619	0.45
				"		2620	0.45
					Summa		
1/3	181		Do	Håkan Månsson			
				uppländning	0.10	2621	0.35
				"	0.15	2622	0.40
				äng		2623	0.60
				uppländning	0.2	2624	0.60
				äng		2625	0.90
				"		2626	0.92
				åker		2627	1.15
				"		2628	1.50
				"		2629	1.40
				"		2630	1.40
				"		2631	1.65
				"		2632	1.50
					Summa		

	Areal								Nuvarande värde			Blivande värde			Förbättringsvärde		
	Åker		Äng och odlingsmark		Annan duglig mark		Impediment och högl. mark		pr har	pr ägofigur		pr har	pr ägofigur		pr har	pr ägofigur	
	Har	ar	Har	ar	Har	ar	Har	ar	Kr.	Kr.	öre	Kr.	Kr.	öre	Kr.	Kr.	öre
	7		8		9		10		11	12		13	14		15	16	
0.65				56					560	313	60	~~1400~~ 910	509	60	350	196	-
0.35				97					280	271	60	~~1400~~ 490	475	30	210	203	70
0.3				47					180	84	60	~~1200~~ 360	169	20	180	84	60
			2	-						669	80		1154	10		484	30
0.85				51					700	357	-	~~1400~~ 1190	606	90	490	249	90
0.35			1	18					280	330	40	~~1400~~ 490	578	20	210	247	80
0.3				15					180	27	-	~~1200~~ 360	54	-	180	27	-
0.3				17					210	35	70	~~1400~~ 420	71	40	210	35	70
			2	01						750	10		1310	50		560	40
0.25			1	72					40	68	80	~~400~~ 100	172	-	60	103	20
0.3				31					60	18	60	~~400~~ 120	37	20	60	18	60
0.35				15					120	18	-	~~600~~ 210	31	50	90	13	50
0.35				04					80	3	20	~~400~~ 140	5	60	60	2	40
0.45				85					420	357	-	~~1400~~ 630	535	50	210	178	50
0.45			1	11					420	466	20	~~1400~~ 630	699	30	210	233	10
0.6	1	02							560	571	20	~~1400~~ 840	856	80	280	285	60
0.8	1	01							700	707	-	~~1400~~ 1120	1131	20	420	424	20
0.75	1	69							630	1064	70	~~1400~~ 1050	1774	50	420	709	80
0.75		63							630	396	90	~~1400~~ 1050	661	50	420	264	60
0.9	1	74							840	1461	60	~~1400~~ 1260	2192	40	420	730	80
0.8		95							700	665	-	~~1400~~ 1120	1064	-	420	399	-
	7	04	4	18						5798	20		9161	50		3363	30

Hemmanstal	Registernummer	Littera å kartan	Socken, by och hemman	Delägares namn, hemvist m. m. samt ägobeskrivning		Ägofigurens nummer	
1	2	3	4	5		6	
1/6	19[2]		Hovby	Nord Jusen			
				ang		2633	0.93
				åker		2634	1.20
				"		2635	1.42
				" ang		2636	1.05
				"		2637	0.80
				"		2638	0.90
					Summa		
		21	Do	Tillkl" 19[2], 19[4] och 19[6] Nord Jusen			
				uppland		2639	-0.10
				"		2640	-0.10
				"		2641	0.00
				"	0.25	2642	0.80
				" ang		2643	0.80
					Summa		
1/9	19[4]		Do	Nord Jusen			
				uppland	0.05	2644	0.20
				ang		2645	0.42
				"		2646	0.70
				"		2647	0.40
				"		2648	0.62
				"		2649	0.65
				"		2650	0.60
				"		2651	1.20
				"		2652	0.65
				"		2653	
				åker		2654	1.25
					Summa		

Areal								Nuvarande värde			Blivande värde			Förbättringsvärde		
Åker		Äng och odlingsmark		Annan duglig mark		Impediment och högl. mark		pr har	pr ägofigur		pr har	pr ägofigur		pr har	pr ägofigur	
Har	ar	Har	ar	Har	ar	Har	ar	Kr.	Kr.	öre	Kr.	Kr.	öre	Kr.	Kr.	öre
7		8		9		10		11	12		13	14		15	16	
		2	05					420	861	-	~~1400~~ 630	1291	50	210	430	50
	52							560	291	20	~~1400~~ 840	436	80	280	145	60
2	30							300	690	-	~~600~~ 450	1035	-	150	345	-
		1	68					210	352	80	~~600~~ 330	554	40	120	201	60
		1	09					150	163	50	~~600~~ 240	261	60	90	98	10
		2	14					180	385	20	~~600~~ 270	577	80	90	192	60
2	82	6	96						2743	70		4157	10		1413	40
		1	71								~~200~~ 30	51	30	30	51	30
			62								~~200~~ 30	18	60	30	18	60
		4	42								~~200~~ 30	132	60	30	132	60
			72					100	72	-	~~400~~ 160	115	20	60	43	20
			08					300	24	-	~~1200~~ 480	38	40	180	14	40
		7	55						96	-		356	10		260	10
			35					20	7	-	~~400~~ 100	35	-	80	28	-
		2	70					180	486	-	~~1200~~ 360	972	-	180	486	-
			55					240	132	-	~~1200~~ 480	264	-	240	132	-
			10					60	6	-	~~600~~ 180	18	-	120	12	-
		2	07					240	496	80	~~1200~~ 420	869	40	180	372	60
		2	22					120	266	40	~~600~~ 210	466	20	90	199	80
		1	46					120	175	20	~~600~~ 210	306	60	90	131	40
		1	58					240	379	20	~~600~~ 360	568	80	120	189	60
		2	05					120	246	-	~~600~~ 210	430	50	90	184	50
							41									
	66							240	158	40	~~600~~ 390	257	40	150	99	-
	66	13	08				41		2353	-		4187	90		1834	90

Hemmanstal	Registernummer	Littera å kartan	Socken, by och hemman	Delägares namn, hemvist m. m. samt ägobeskrivning	Ägofigurens nummer	
1	2	3	4	5	6	
1/36	19⁵		Hovby	Otto Bernhard Persson		
				åker	2655	1.25
				äng	2656a	0.30
				"	2656b	0.40
				"	2657	0.60
				"	2658	0.60
				åker	2659	1.25
				äng	2660	1.05
				Summa		
1/36	19⁶		Do	Arvid Jansson		
				åker	2661	1.65
				äng	2662	0.30
				"	2663	0.70
				"	2664	1.00
				"	2665	1.25
				Summa		
		31	Do	Tillhör 19⁵ och 20² Otto Bernh. Persson.		
				uppländning	2666	-0.10
				" 0.2	2667	0.60
				äng	2668	0.70
				Summa		
		18	Do	Tillhör 20" och 20¹² Olof Wilson, Anton Rosen		
				uppländning 0.05	2669	0.20
				" 0.25	2670	0.70
				Summa		

PETTERSONSKA BOKTR. EFTR. SKARA

	Areal								Nuvarande värde			Blivande värde			Förbättringsvärde		
	Åker		Äng och odlingsmark		Annan duglig mark		Impediment och högl. mark		pr har	pr ägofigur		pr har	pr ägofigur		pr har	pr ägofigur	
	Har	ar	Har	ar	Har	ar	Har	ar	Kr.	Kr.	öre	Kr.	Kr.	öre	Kr.	Kr.	öre
	7		8		9		10		11	12		13	14		15	16	
0.65		28							240	67	20	~~600~~ 390	109	20	150	42	–
0.25				30					120	36	–	~~1200~~ 300	90	–	180	54	–
0.35				78					240	187	20	~~1200~~ 490	327	60	180	140	40
0.35				55					120	66	–	~~600~~ 210	115	50	90	49	50
0.35				39					120	46	80	~~600~~ 210	81	90	90	35	10
0.65		41							240	98	40	~~600~~ 390	159	90	150	61	50
0.55				25					210	52	50	~~600~~ 330	82	50	120	30	–
		69	2	27						554	10		966	60		412	50
0.9		72							360	259	20	~~600~~ 540	388	80	180	129	60
0.25			1	37	100				120	164	40	~~1200~~ 300	411	–	180	246	60
0.4				63					240	151	20	~~1200~~ 480	302	40	240	151	20
0.5				80					180	144	–	~~600~~ 300	240	–	120	96	–
0.6			1	28					240	307	20	~~600~~ 360	460	80	120	153	60
		72	4	08						1026	–		1803	–		777	–
0.15			3	79								~~200~~ 30	113	70	30	113	70
0.35				64					80	51	20	~~400~~ 140	89	60	60	38	40
0.4				29					120	34	80	~~600~~ 240	69	60	120	34	80
			4	72						86	–		272	90		186	90
0.25				07					20	1	40	~~400~~ 100	7	–	80	5	60
0.4				26					100	26	–	~~400~~ 160	41	60	60	15	60
				33						27	40		48	60		21	20

Hemmanstal	Registernummer	Littera å kartan	Socken, by och hemman	Delägares namn, hemvist m. m. samt ägobeskrivning	Ägofigurens nummer	
1	2	3	4	5	6	
1/6	20 2		Hovby	Otto Burchard Persson		
				äng	2671	0.40
				"	2672	0.50
				"	2673	0.60
				"	2674	0.72
				~~"~~	~~2675~~	
				"	2675	1.10
				"	2676	0.82
				"	2677	1.35
				åker	2678	1.35
				"	2679	1.00
					Summa	
7/192	20 7		Do	Sigfrid Persson		
				äng	2680	0.35
				"	2681	0.50
				"	2682	0.65
				"	2683	1.00
				"	2684	1.50
					Summa	
1/6	22 2		Do	Karl Algot Olsson		
				uppländning	2685	-0.10
				" 0.25	2686	0.70
				"	2690	0.30
				äng	2691	0.50
				"	2692	1.00
				"	2693	1.27
				"	2694	1.75
				åker	Summa	

Areal								Nuvarande värde			Blivande värde			Förbättringsvärde		
Åker		Äng och odlingsmark		Annan duglig mark		Impediment och högl. mark		pr har	pr ägofigur		pr har	pr ägofigur		pr har	pr ägofigur	
Har	ar	Har	ar	Har	ar	Har	ar	Kr.	Kr.	öre	Kr.	Kr.	öre	Kr.	Kr.	öre
7		8		9		10		11	12		13	14		15	16	
0.3			14					120	16	80	360 ~~1200~~	50	40	240	33	60
0.3			57					180	102	60	360 ~~1200~~	205	20	180	102	60
0.35			1 48					240	355	20	420 ~~1200~~	621	60	180	266	40
0.4			2 90					120	348	-	240 ~~600~~	696	-	120	348	-
0.55			2 38					210	499	80	330 ~~600~~	785	40	120	285	60
0.45			1 60					150	240	-	270 ~~600~~	432	-	120	192	-
0.7			58					270	156	60	420 ~~600~~	243	60	150	87	-
0.7		39						270	105	30	420 ~~600~~	163	80	150	58	50
0.5		1 32						180	237	60	300 ~~600~~	396	-	120	158	40
		1 71	9 65						2061	90		3594	-		1532	10
0.25			22					120	26	40	300 ~~1200~~	66	-	180	39	60
0.3			54					180	97	20	360 ~~1200~~	194	40	180	97	20
0.35			76					280	212	80	490 ~~1400~~	372	40	210	159	60
0.5			57					420	239	40	700 ~~1400~~	399	-	280	159	60
0.8			60					700	420	-	1120 ~~1400~~	672	-	420	252	-
		2 69							995	80		1703	80		708	-
0.15			3 30								30 ~~200~~	99	-	30	99	-
0.4			46					400	46	-	160 ~~400~~	73	60	60	27	60
0.25			06					120	7	20	300 ~~1200~~	18	-	180	10	80
0.3			59					180	106	20	360 ~~1200~~	212	40	180	106	20
0.5			36					420	151	20	700 ~~1400~~	252	-	280	100	80
0.65			1 53					560	856	80	910 ~~1400~~	1392	30	350	535	50
0.95		44						840	369	60	1330 ~~1400~~	585	20	490	215	60
		44	6 30						1537	-		2632	50		1095	50

Hemmanstal	Registernummer	Littera å kartan	Socken, by och hemman	Delägares namn, hemvist m. m. samt ägobeskrivning		Ägofigurens nummer	
1	2	3	4	5		6	
1/12	224		Hooby	Wilh Larsson			
				nyplandning		2687	0.60
				"	0.15	2688	0.55
				" äng		2689	0.60
				nyplandning	0.25	2695	0.75
				äng		2696	0.60
				"		2697	0.55
				"		2698	0.70
				"		2699	0.80
				åker		2705	1.70
					Summa		
1/12	225		Do	Same			
				nyplandning	0.25	2700 a	0.80
				" äng		2700	0.55
				"		2701	0.60
				"		2702	0.70
				"		2703	0.75
				" väg		2704	
					Summa		
		20	Hooby Svältsplats	Samf. Svältsplats			
				" äng		2706	0.30
				nyplandning	0.15	2707	0.40
				"	0.25	2708	0.70
				" äng		2709	0.65
					Summa		

Areal								Nuvarande värde			Blivande värde			Förbättringsvärde		
Åker		Äng och odlingsmark		Annan duglig mark		Impediment och högl. mark		pr har	pr ägofigur		pr har	pr ägofigur		pr har	pr ägofigur	
Har	ar	Har	ar	Har	ar	Har	ar	Kr.	Kr.	öre	Kr.	Kr.	öre	Kr.	Kr.	öre
7		8		9		10		11	12		13	14		15	16	
			78								30 ~~200~~	23	40	30	23	40
			29					60	17	40	120 ~~400~~	34	80	60	17	40
			06					240	14	40	420 ~~1200~~	25	20	180	10	80
			10					100	10	-	160 ~~400~~	16	-	60	6	-
		1	06					240	254	40	420 ~~1200~~	445	20	180	190	80
		2	08					90	187	20	210 ~~600~~	436	80	120	249	60
		1	98					120	237	60	240 ~~600~~	475	20	120	237	60
		1	98					150	297	-	240 ~~600~~	475	20	90	178	20
	38							360	136	80	570 ~~600~~	216	60	210	79	80
	38	8	33						1154	80		2148	40		993	60
			12					100	12	-	160 ~~400~~	19	20	60	7	20
		2	40					240	576	-	420 ~~1200~~	1008	-	180	432	-
		1	78					120	213	60	210 ~~600~~	373	80	90	160	20
		1	71					120	205	20	240 ~~600~~	410	40	120	205	20
		1	21					150	181	50	240 ~~600~~	290	40	90	108	90
							15									
		7	22				15		1188	30		2101	80		913	50
			06					60	3	60	150 ~~600~~	9	-	90	5	40
		1	65					60	99	-	120 ~~400~~	198	-	60	99	-
			68					100	68	-	160 ~~400~~	108	80	60	40	80
			84					120	100	80	210 ~~600~~	176	40	90	75	60
		3	23						271	40		492	20		220	80

Hemmanstal	Registernummer	Littera å kartan	Socken, by och hemman	Delägares namn, hemvist m. m. samt ägobeskrivning		Ägofigurens nummer	
1	2	3	4	5		6	
		24	Hovby	Samfällt			
				upplandning	0.10	2710	0.35
				"	0.3	2711	0.85
					Summa		
1/2	31		Åsum	Staten. Av: Gunnar Persson			
				äng		2712	0.60
				"		2713	0.70
				åker		2714	1.62
				väg		2715	—
					Summa		
1/4	132		do	Per Larsson			
				äng		2716	0.65
				väg		2717	—
				äng		2718	0.70
				"		2719	0.70
				"		2720	0.77
				åker		2721	1.60
				"		2722	1.70
					Summa		
			do	Samf. till 31 och 22; Staten Av. Gunnar Persson.			
				upplandning	0.05	2723	0.20
				"	0.2	2724	0.60
				äng		2725	0.55
				upplandning	0.15	2726	0.50
					Summa		

	Areal								Nuvarande värde			Blivande värde			Förbättringsvärde		
	Åker		Äng och odlingsmark		Annan duglig mark		Impediment och högl. mark		pr har	pr ägofigur		pr har	pr ägofigur		pr har	pr ägofigur	
	Har	ar	Har	ar	Har	ar	Har	ar	Kr.	Kr.	öre	Kr.	Kr.	öre	Kr.	Kr.	öre
	7		8		9		10		11	12		13	14		15	16	
0.25				71					40	28	40	~~400~~ 100	71	-	60	42	60
0.45				52					120	62	40	~~400~~ 180	93	60	60	31	20
			1	23						90	80		164	60		73	80
0.35				28					240	67	20	~~1200~~ 420	117	60	180	50	40
0.4			1	51					120	181	20	~~600~~ 240	362	40	120	181	20
0.85	1	95							330	643	50	~~600~~ 510	994	50	180	351	-
								24									
	1	95	1	79				24		891	90		1474	50		582	60
0.35			1	49					1120	178	80	~~600~~ 210	312	90	90	134	10
								12									
0.4				11					280	30	80	~~1400~~ 560	61	60	280	30	80
0.4				15					200	30	-	~~1000~~ 400	60	-	200	30	-
0.4			1	30					350	455	-	~~1400~~ 560	728	-	210	273	-
0.85		10							700	70	-	~~1400~~ 1190	119	-	490	49	-
0.95		16							960	153	60	~~1600~~ 1520	243	20	560	89	60
		26	3	05				12		918	20		1524	70		606	50
0.25			9	35					20	187	-	~~400~~ 100	935	-	80	748	-
0.35				32					80	25	60	~~400~~ 140	44	80	60	19	20
0.35				12					180	21	60	~~1200~~ 420	50	40	240	28	80
0.3				16					60	9	60	~~400~~ 120	19	20	60	9	60
			9	95						243	80		1049	40		805	60

Hemmanstal	Registernummer	Littera å kartan	Socken, by och hemman	Delägares namn, hemvist m. m. samt ägobeskrivning	Ägofigurens nummer	
1	2	3	4	5	6	
1/4	4^2		Åsum	Per Nilsson		
				äng	2727	0.65
				"	2728	0.75
				"	2729	0.65
				"	2730	0.80
				åker	2731	1.75
				Summa		
1/4	4^3		Do (Trädgårdslund)	Per Larsson		
				äng	2732	0.40
				"	2733	0.55
				"	2734	0.55
				"	2735	1.20
				åker	2736	1.70
				"	2737	1.55
				väg	2738	
				Summa		
		24	Do	Samf. till $4^2, 8^3$ och 10^7 {Per Nilsson / Per Larsson}		
				uppland	2739	0.00
				" 0.2	2740	0.60
				Summa		
		19	Do	Samf. till $4^3, 13^3$ och 24^2 Per Larsson		
				uppland 0.1	2741	0.30
				" 0.2	2742	0.60
				Summa		

	Areal								Nuvarande värde			Blivande värde			Förbättringsvärde		
	Åker		Äng och odlingsmark		Annan duglig mark		Impediment och högl. mark		pr har	pr ägofigur		pr har	pr ägofigur		pr har	pr ägofigur	
	Har	ar	Har	ar	Har	ar	Har	ar	Kr.	Kr.	öre	Kr.	Kr.	öre	Kr.	Kr.	öre
	7		8		9		10		11	12		13	14		15	16	
0.35			1	39					120	166	80	210 ~~600~~	291	90	90	125	10
0.4				28					200	56	-	400 ~~1000~~	112	-	200	56	-
0.35				24					200	48	-	350 ~~1000~~	84	-	150	36	-
0.4				68					350	238	-	560 ~~1400~~	380	80	210	142	80
0.95		10							390	39	-	570 ~~600~~	57	-	180	18	-
		10	2	59						547	80		925	70		377	90
0.3				10					120	12	-	360 ~~1200~~	36	-	240	24	-
0.35				08					180	14	40	420 ~~1200~~	33	60	240	19	20
0.35			1	20					180	216	-	420 ~~1200~~	504	-	240	288	-
0.6				40					240	96	-	360 ~~600~~	144	-	120	48	-
0.95		42							360	151	20	570 ~~600~~	239	40	210	88	20
0.85		52							300	156	-	510 ~~600~~	265	20	210	109	20
								14									
		94	1	78				14		645	60		1222	20		576	60
0.15				26								60 ~~400~~	15	60	60	15	60
0.35				98					80	78	40	140 ~~400~~	137	20	60	58	80
			1	24						78	40		152	80		74	40
0.25			1	-					40	40	-	100 ~~400~~	100	-	60	60	-
0.35			1	-					80	80	-	140 ~~400~~	140	-	60	60	-
			2	-						120	-		240	-		120	-

Hemmanstal	Registernummer	Littera å kartan	Socken, by och hemman	Delägares namn, hemvist m. m. samt ägobeskrivning	Ägofigurens nummer	
1	2	3	4	5	6	
		26	Åsunda	Samf. till 5^{14}, 5^{15} och 11^{4}–11^{6} { Per Lassson Lindell Eskilstuna }		
				uppländning	2743	0.05
				"	2744	0.60
				Summa		
3/32	5^{5}		Do	Karl Rosengren		
				uppländning	2745	0.20
				"	2746	0.75
				Summa		
5/64	5^{6}		Do	~~Per Lassson~~ Joh. Edvin Ekelund		
				äng	2747	0.75
				"	2748	0.80
				"	2749	0.60
				vatten	2750	0.45
				"	2751	0.30
				äng	2752	0.60
				Summa		
1/32	5^{8}		Do	Karl Rosengren		
				äng	2753	1.40
				Summa		
1/32	5^{9}		Do	~~Per Lassson~~ Joh. Edvin Ekelund.		
				åker	2754	1.70
				äng	2755	0.80
				Summa		

Areal								Nuvarande värde			Blivande värde			Förbättringsvärde		
Åker		Äng och odlingsmark		Annan duglig mark		Impediment och högl. mark		pr har	pr ägofigur		pr har	pr ägofigur		pr har	pr ägofigur	
Har	ar	Har	ar	Har	ar	Har	ar	Kr.	Kr.	öre	Kr.	Kr.	öre	Kr.	Kr.	öre
7		8		9		10		11	12		13	14		15	16	
0.15			51								60 400	30	60	60	30	60
0.35			34					80	27	20	140 400	47	60	60	20	40
			85						27	20		78	20		51	-
0.25			64					20	12	80	100 400	64	-	80	51	20
0.4			15					100	15	-	160 400	24	-	60	9	-
			79						27	80		88	-		60	20
0.4			54					300	162	-	480 1200	259	20	180	97	20
0.4			23					150	34	50	240 600	55	20	90	20	70
0.35			65					280	182	-	490 1400	318	50	210	136	50
0.3			18					60	10	80	120 400	21	60	60	10	80
0.25			88					40	35	20	100 400	88	-	60	52	80
0.35			156					280	436	80	490 1400	764	40	210	327	60
			404						861	30		1506	90		645	60
0.75			20					630	126	-	1050 1400	210	-	420	84	-
			20						126	-		210	-		84	-
0.95		12						840	101	80	1330 1400	159	60	490	58	80
0.4			89					350	311	50	560 1400	498	40	210	186	90
		12	89						412	30		658	-		245	70

Hemmanstal	Registernummer	Littera å kartan	Socken, by och hemman	Delägares namn, hemvist m. m. samt ägobeskrivning	Ägofigurens nummer	
1	2	3	4	5	6	
9/128	5 15		Åsum	Nils Lindell d.y.		
				åker	2756	1.70
				äng	2757	0.75
				"	2758	0.60
				"	2759	0.70
				vatten	2760	0.40
				"	2761	0.60
				äng	2762	0.60
				"	2763	0.80
				"	2764	0.75
				Summa		
	ab 6 1		Do	Enkl. hemman		
				nyplantering		
				nyplantering	2765	0.70
				"	2766	0.00
				Summa		
	ab 6 1		Do	Enkl. hemman		
				Ln: Thorsten Nilsson		
				"		
				äng	2767	0.65
				vatten	2768	0.40
				äng	2769	0.60
				"	2770	0.60
				"	2771	0.80
				"	2772	0.75
				Summa		

	Areal								Nuvarande värde			Blivande värde			Förbättringsvärde		
	Åker		Äng och odlingsmark		Annan duglig mark		Impediment och högl. mark		pr har	pr ägofigur		pr har	pr ägofigur		pr har	pr ägofigur	
	Har	ar	Har	ar	Har	ar	Har	ar	Kr.	Kr.	öre	Kr.	Kr.	öre	Kr.	Kr.	öre
	7		8		9		10		11	12		13	14		15	16	
0.95		23							840	193	20	~~1400~~ 1330	305	90	490	112	70
0.4			1	59					350	556	50	~~1400~~ 560	890	40	210	333	90
0.35				45					280	126	–	~~1400~~ 490	220	50	210	94	50
0.4				72					280	201	60	~~1400~~ 560	403	20	280	201	60
0.3				33					60	19	80	~~400~~ 120	39	60	60	19	80
0.35				06					80	4	80	~~400~~ 140	8	40	60	3	60
0.35				27					280	75	60	~~1400~~ 490	132	30	210	56	70
0.4				10					150	15	–	~~600~~ 240	24	–	90	9	–
0.4				27					300	81	–	~~1200~~ 480	129	60	180	48	60
		23	3	79						1273	50		2153	90		880	40
0.4				31					100	31	–	~~400~~ 160	49	60	60	18	60
0.15				90					–			~~400~~ 60	54	–	60	54	–
			1	21						31	–		103	60		72	60
0.35			2	50					280	700	–	~~1400~~ 490	1225	–	210	525	–
0.3				87					60	52	20	~~400~~ 120	104	40	60	52	20
0.35				06					120	7	20	~~600~~ 210	12	60	90	5	40
0.35				78					280	218	40	~~1400~~ 490	382	20	210	163	80
0.4				40					150	60	–	~~600~~ 240	96	–	90	36	–
0.4				54					300	162	–	~~1200~~ 480	259	20	180	97	20
			5	15						1199	80		2079	40		879	60

Hemmanstal	Registernummer	Littera å kartan	Socken, by och hemman	Delägares namn, hemvist m. m. samt ägobeskrivning	Ägofigurens nummer	
1	2	3	4	5	6	
1/256	7 II		Åsum	Per Persson stubblus		
				äng	2773	0.65
				"	2774	0.60
				valtu	2775	0.40
				"	2776	0.30
				"	2777	0.70
				äng	2778	0.70
				"	2779	0.75
				Summa		
		28	Do	Samf. lib 7 4-7 9 och 7 II-7 13 (Henrik Lindström, Per Nilsson, Karl Aug. Persson, Nils Olsson, Per Persson Abb., Ivan Hjärtsson)		
				uppländning	2780	0.55
				"	2781	0.10
				Summa		
1/4	7 3		Do	Nils Olsson		
				äng	2782	0.60
				"	2783	0.40
				valtu	2784	0.30
				"	2785	0.30
				"	2786	0.70
				äng	2787	0.70
				"	2788	0.80
				"	2789	0.70
				uppländning	2790	-0.15
				"	2791	0.60
				Summa		

	Areal								Nuvarande värde			Blivande värde			Förbättringsvärde		
	Åker		Äng och odlingsmark		Annan duglig mark		Impediment och högl. mark		pr har	pr ägofigur		pr har	pr ägofigur		pr har	pr ägofigur	
	Har	ar	Har	ar	Har	ar	Har	ar	Kr.	Kr.	öre	Kr.	Kr.	öre	Kr.	Kr.	öre
	7		8		9		10		11	12		13	14		15	16	
0.35				14					280	39	20	~~1400~~ 490	68	60	210	29	40
0.35				13					280	36	40	~~1400~~ 490	63	70	210	27	30
0.3				18					60	10	80	~~400~~ 120	21	60	60	10	80
0.25				34					40	13	60	~~400~~ 100	34	-	60	20	40
0.4				40					280	112	-	~~1400~~ 560	224	-	280	112	-
0.4				20					120	24	-	~~600~~ 240	48	-	120	24	-
0.4				48					300	144	-	~~1200~~ 480	230	40	180	86	40
			1	87						380	-		690	30		310	30
0.35				10					80	8	-	~~400~~ 140	14	-	60	6	-
0.2				70					20	14	-	~~400~~ 80	56	-	60	42	-
				80						22	-		70	-		48	-
0.35				06					280	16	80	~~1400~~ 490	29	40	210	12	60
0.3				32					140	44	80	~~1400~~ 420	134	40	280	89	60
0.3				08					60	4	80	~~400~~ 120	9	60	60	4	80
0.25				36					40	14	40	~~400~~ 100	36	-	60	21	60
0.4				08					100	8	-	~~400~~ 160	12	80	60	4	80
0.4				36					280	100	80	~~1400~~ 560	201	60	280	100	80
0.4				16					150	24	-	~~600~~ 240	38	40	90	14	40
0.4				48					240	115	20	~~1200~~ 480	230	40	240	115	20
0.1				08					-			~~400~~ 40	3	20	40	3	20
0.35				31					80	24	80	~~400~~ 140	43	40	60	18	60
			2	29						353	60		739	20		385	60

Hemmanstal	Registernummer	Littera å kartan	Socken, by och hemman	Delägares namn, hemvist m. m. samt ägobeskrivning	Ägofigurens nummer	
1	2	3	4	5	6	
1/4	8 2		Asum	Pr Nibom		
				åker	2792	1.60
				äng	2793	0.80
				"	2794	0.65
				"	2795	0.55
				"	2796	0.60
				väg	2797	
				äng	2798	0.60
				"	2799	0.75
				"	2800	0.60
				äng och uppläudning	2801	0.70
				uppläudning	2802	0.10
				Summa		
1/8	8 3		Do	Dito		
				åker	2803	1.80
				"	2804	1.75
				"		
				äng	2805	0.75
				"	2806	0.60
				"	2807	0.50
				"	2808	0.60
				"	2809	0.60
				"	2810	0.62
				"	2811	0.65
				"	2812	0.70
				Summa		

	Areal								Nuvarande värde			Blivande värde			Förbättringsvärde		
	Åker		Äng och odlingsmark		Annan duglig mark		Impediment och högl. mark		pr har	pr ägofigur		pr har	pr ägofigur		pr har	pr ägofigur	
	Har	ar	Har	ar	Har	ar	Har	ar	Kr.	Kr.	öre	Kr.	Kr.	öre	Kr.	Kr.	öre
	7		8		9		10		11	12		13	14		15	16	
0.85		80							330	264	-	510 ~~600~~	408	-	180	144	-
0.4				24					150	36	-	240 ~~600~~	57	60	90	21	60
0.35			1	42					280	397	60	490 ~~1400~~	695	80	210	298	20
0.35				16					240	38	40	490 ~~1400~~	78	40	250	40	-
0.35				06					200	12	-	350 ~~1000~~	21	-	150	9	-
								07									
0.35				71					120	85	20	210 ~~600~~	149	10	90	63	90
0.4				89					150	133	50	240 ~~600~~	213	60	90	80	10
0.35				18					240	43	20	420 ~~1200~~	75	60	180	32	40
0.4				78					200	156	-	320 ~~800~~	249	60	120	93	60
0.15				29								60 ~~400~~	17	40	60	17	40
		80	4	73				07		1165	90		1966	10		800	20
1		11							390	42	90	600	66	-	210	23	10
0.95		04							360	14	40	570 ~~600~~	22	80	210	8	40
0.4				60					350	210	-	560 ~~1400~~	336	-	210	126	-
0.35				17					200	34	-	350 ~~1000~~	59	50	150	25	50
0.3				12					150	18	-	300 ~~1000~~	36	-	150	18	-
0.35				16					120	19	20	210 ~~600~~	33	60	90	14	40
0.35				12					120	14	40	210 ~~600~~	25	20	90	10	80
0.35				59					120	70	80	210 ~~600~~	123	90	90	53	10
0.35				09					240	21	60	420 ~~1200~~	37	80	180	16	20
0.4				07					240	16	80	480 ~~1200~~	33	60	240	16	80
		15	1	92						462	10		774	40		312	30

Hemmanstal	Registernummer	Littera å kartan	Socken, by och hemman	Delägares namn, hemvist m. m. samt ägobeskrivning	Ägofigurens nummer	
1	2	3	4	5	6	
		20	Åsnen	Samf. till $8^4, 9^7, 14^2, 14^3$ och 27^1 Thorsten Nilsson		
				upplandning	2813	0.10
				"	2814	0.80
				Summa		
	9^{4-6}		Do	Omfattar ägoskiften till $9^4, 9^5$ och 9^6		
1/16				9^4 Gustaf S. Olofsson 0.4373 har		
1/8				9^5 Hans 0.8539 "		
1/16				9^6 Nils Palm 0.4211 "		
				"		
				ang	2815	0.50
				vatten	2816	0.40
				"	2817	0.30
				"	2818	0.60
				"	2819	0.40
				ang	2820	0.70
				"	2821	0.80
				"		
				Summa		
1/8	97		Do	Thorsten Nilsson		
				åker	2822	1.62
				"		
				äng	2823	0.70
				"	2824	0.70
				"	2825	0.72
				"	2826	0.75
				Summa		
		av 21	Do	Samf. till 10^4-10^6 { Sven Skjöldevist, Nils Olsson, Per Nilsson }		
				upplandning	2827	0.75
				"	2828	0.05
				Summa		

	Areal								Nuvarande värde			Blivande värde			Förbättringsvärde		
	Åker		Äng och odlingsmark		Annan duglig mark		Impediment och högl. mark		pr har	pr ägofigur		pr har	pr ägofigur		pr har	pr ägofigur	
	Har	ar	Har	ar	Har	ar	Har	ar	Kr.	Kr.	öre	Kr.	Kr.	öre	Kr.	Kr.	öre
	7		8		9		10		11	12		13	14		15	16	
0.15				82								~~400~~ 60	49	20	60	49	20
0.4			1	64					100	164	–	~~400~~ 160	262	40	60	98	40
			2	46						164	–		311	60		147	60
0.3				35					210	73	50	~~400~~ 420	147	–	210	73	50
0.3				09					60	5	40	~~400~~ 120	10	80	60	5	40
0.25				31					40	12	40	~~400~~ 100	31	–	60	18	60
0.35				07					80	5	60	~~400~~ 140	9	80	60	4	20
0.3				32					140	44	80	~~1400~~ 420	134	40	280	89	60
0.4				14					120	16	80	~~600~~ 240	33	60	120	16	80
0.4				43					300	129	–	~~1200~~ 480	206	40	180	77	40
			1	71						287	50		573	–		285	50
0.85	1	15							330	379	50	~~600~~ 510	586	50	180	207	–
0.4				34					120	40	80	~~600~~ 240	81	60	120	40	80
0.4				80					120	96	–	~~600~~ 240	192	–	120	96	–
0.4			1	04					300	312	–	~~1200~~ 480	499	20	180	187	20
0.4				28					300	84	–	~~1200~~ 480	134	40	180	50	40
	1	15	2	46						912	30		1493	70		581	40
0.4				40					100	40	–	~~400~~ 160	64	–	60	24	–
0.15				14								~~400~~ 60	8	40	60	8	40
				54						40	–		72	40		32	40

Hemmanstal	Registernummer	Littera å kartan	Socken, by och hemman	Delägares namn, hemvist m. m. samt ägobeskrivning	Ägofigurens nummer	
1	2	3	4	5	6	
3/16	10 6		Åsum	Pr Nilsson		
				åkr	2829	1.45
				"	2830	1.45
				"		
				äng	2831	0.75
				"	2832	0.85
				"	2833	0.80
				"	2834	0.70
				"	2835	0.70
				Summa		
21/128	10 7		Do	Pr Larsson		
				åkr	2836	1.50
				"	2837	1.50
				"		
				äng	2838	0.95
				"	2839	0.85
				"	2840	0.85
				"	2841	0.80
				"	2842	0.80
				Summa		
1/4	11 2		Do	Nils Ljunggren		
				åkr	2843	1.65
				äng	2844	1.05
				"	2845	0.55
				"	2846	0.45
				"	2847	0.50
				"		
				väg	2848	
				äng	2849	0.65
				"	2850	0.35
				öfverföres		

	Areal								Nuvarande värde			Blivande värde			Förbättringsvärde		
	Åker		Äng och odlingsmark		Annan duglig mark		Impediment och högl. mark		pr har	pr ägofigur		pr har	pr ägofigur		pr har	pr ägofigur	
	Har	ar	Har	ar	Har	ar	Har	ar	Kr.	Kr.	öre	Kr.	Kr.	öre	Kr.	Kr.	öre
	7		8		9		10		11	12		13	14		15	16	
0.75		48							300	144	–	450 ~~600~~	216	–	150	72	–
0.75		20							~~700~~	140	–	1050 ~~1400~~	210	–	350	70	–
0.4				29					350	101	50	560 ~~1400~~	162	40	210	60	90
0.45				150					150	225	–	270 ~~600~~	405	–	120	180	–
0.4				98					150	147	–	240 ~~600~~	235	20	90	88	20
0.4				18					240	43	20	480 ~~1200~~	86	40	240	43	20
0.4				39					240	93	60	480 ~~1200~~	187	20	240	93	60
		68	3	34						894	30		1502	20		607	90
0.8		52							300	156	–	480 ~~600~~	249	60	180	93	60
0.8		05							~~700~~	35	–	1120 ~~1400~~	56	–	420	21	–
0.5				89					420	373	80	700 ~~1400~~	623	–	280	249	20
0.45				49					150	73	50	270 ~~600~~	132	30	120	58	80
0.45			1	43					150	214	50	270 ~~600~~	386	10	120	171	60
0.4				10					150	15	–	240 ~~600~~	24	–	90	9	–
0.4				33					300	99	–	480 ~~1200~~	158	40	180	59	40
		57	3	24						966	80		1629	40		662	60
0.9		70							360	252	–	540 ~~600~~	378	–	180	126	–
0.55				51	100				210	107	10	330 ~~600~~	168	30	120	61	20
0.35			2	05					210	430	50	490 ~~1400~~	1004	50	280	574	–
0.3			2	46					210	516	60	420 ~~1400~~	1033	20	210	516	60
0.3				66					90	59	40	180 ~~600~~	118	80	90	59	40
								12									
0.35				90					120	108	–	210 ~~600~~	189	–	90	81	–
0.20				30					60	18	–	150 ~~600~~	45	–	90	27	–
		70	6	88				12		1491	60		2936	80		1445	20

Hemmanstal	Registernummer	Littera å kartan	Socken, by och hemman	Delägares namn, hemvist m. m. samt ägobeskrivning	Ägofigurens nummer	
1	2	3	4	5	6	
				öfver föll		
				äng	2851	0.60
				upplandning "	2852	0.30
					2853	0.30
				Summa		
1/8	114		Asum	Anders Nilsson		
				åker	2854	1.60
				äng	2855	0.85
				"	2856	0.42
				"	2857	0.50
				"	2858	0.60
				"	2859	0.20
				"	2860	0.65
				Summa		
1/16	115		do	Anne		
				åker	2861	1.60
				äng	2862	0.85
				"	2863	0.42
				"	2864	0.50
				"	2865	0.70
				"	2866	0.60
				Summa		
1/16	116		do	Anne		
				åker	2867	1.60
				äng	2868	0.15
				"	2869	0.35
				öfvefföre		

Areal								Nuvarande värde			Blivande värde			Förbättringsvärde		
Åker		Äng och odlingsmark		Annan duglig mark		Impediment och högl. mark		pr har	pr ägofigur		pr har	pr ägofigur		pr har	pr ägofigur	
Har	ar	Har	ar	Har	ar	Har	ar	Kr.	Kr.	öre	Kr.	Kr.	öre	Kr.	Kr.	öre
7		8		9		10		11	12		13	14		15	16	
	70	6	88				12		1491	60		2936	80		1445	20
0.35			46					240	110	40	~~1200~~ 420	193	20	180	82	80
0.35			20					80	16	—	~~400~~ 140	28	—	60	12	—
0.25			41					40	16	40	~~400~~ 100	41	—	60	24	60
	70	7	95				12		1634	40		3199	—		1564	60
0.85	42							330	138	60	~~600~~ 510	214	20	180	75	60
0.45			20					150	30	—	~~600~~ 270	54	—	120	24	—
0.3		1	20					140	168	—	~~1400~~ 420	504	—	280	336	—
0.3			15					90	13	50	~~600~~ 180	27	—	90	13	50
0.35			30					120	36	—	~~600~~ 210	63	—	90	27	—
0.4			40					150	60	—	~~600~~ 240	96	—	90	36	—
0.35			21					240	50	40	~~1200~~ 420	88	20	180	37	80
	42	2	46						496	50		1046	40		549	90
0.85	17							330	56	10	~~600~~ 510	86	70	180	30	60
0.45			07					150	10	50	~~600~~ 270	18	90	120	8	40
0.3			75					210	157	50	~~1400~~ 420	315	—	210	157	50
0.3			09					90	8	10	~~600~~ 180	16	20	90	8	10
0.4			44					120	52	80	~~600~~ 240	105	60	120	52	80
0.35			19					240	45	60	~~1200~~ 420	79	80	180	34	20
	17	1	54						330	60		622	20		291	60
0.85	12							330	39	60	~~600~~ 510	61	20	180	21	60
0.45			06					150	9	—	~~600~~ 270	16	20	120	7	20
0.25			71					140	99	40	~~1400~~ 350	248	50	210	149	10
	12		77						148	—		325	90		177	90

Hemmanstal	Registernummer	Littera å kartan	Socken, by och hemman	Delägares namn, hemvist m. m. samt ägobeskrivning	Ägofigurens nummer	
1	2	3	4	5	6	
				öre Jord		
				äng	2870	0.50
				"	2871	0.75
				"	2872	0.60
				Summa		
1/8	12 4		Asum	Per Larsson		
				åker	2873	1.40
				äng	2874	0.90
				"	2875	0.85
				"	2876	0.70
				Summa		
1/8	12 5		Do	Anna		
				åker	2877	1.25
				äng	2878	0.82
				"	2879	0.70
				Summa		
		22	Do	Samf. Sill 12 5, 25 3 och 25 6, Per Larsson m. fl		
				uppländning	2880	0.10
				"	2881	0.67
				Summa		
		28	Do	Samf. Sill 12 4/1 och 15 1, Per Larsson		
				uppländning	2882	0.30
				"	2883	0.60
				Summa		

	Areal								Nuvarande värde			Blivande värde			Förbättringsvärde		
	Åker		Äng och odlingsmark		Annan duglig mark		Impediment och högl. mark		pr har	pr ägofigur		pr har	pr ägofigur		pr har	pr ägofigur	
	Har	ar	Har	ar	Har	ar	Har	ar	Kr.	Kr.	öre	Kr.	Kr.	öre	Kr.	Kr.	öre
	7		8		9		10		11	12		13	14		15	16	
		12		77						148	-		325	90		177	90
0.3				10					90	9	-	~~600~~ 180	18	-	90	9	-
0.4				35					150	52	50	~~600~~ 240	84	-	90	31	50
0.35				27					240	64	80	~~1200~~ 420	113	40	180	48	60
		12		149						274	30		541	30		267	-
0.9		47							360	169	20	~~600~~ 540	253	80	180	84	60
0.45				11					180	19	80	~~600~~ 270	29	70	90	9	90
0.45			1	20					350	420	-	~~1400~~ 630	756	-	280	336	-
0.4			1	08					120	129	60	~~600~~ 240	259	20	120	129	60
		47	2	39						738	60		1298	70		560	10
0.75		51							300	153	-	~~600~~ 450	229	50	150	76	50
0.45			1	93					350	430	50	~~1400~~ 630	774	90	280	344	40
0.4			1	10					120	132	-	~~600~~ 240	264	-	120	132	-
		51	2	33						715	50		1268	40		552	90
0.15				28								~~400~~ 60	16	80	60	16	80
0.35				77					80	61	60	~~400~~ 140	107	80	60	46	80
			1	05						61	60		124	60		63	-
0.25			1	06					40	42	40	~~400~~ 100	106	-	60	63	60
0.35				38					80	30	40	~~400~~ 140	53	20	60	22	80
			1	44						72	80		159	20		86	40

Hemmanstal	Registernummer	Littera å kartan	Socken, by och hemman	Delägares namn, hemvist m. m. samt ägobeskrivning	Ägofigurens nummer	
1	2	3	4	5	6	
1/4	13 3		Åsmo	Per Larsson		
				åker	2884	1.35
				äng "	2885	1.00
				"	2886	0.55
				"	2887	0.35
				"	2888	0.40
				Summa		
		ap 23	do	Samf. Sill 13 2 och 25 3 Per Larsson m. fl.		
				upplåtelse	2889	0.60
				"	2890	0.20
				Summa		
1/4	14 4		do	Thorsten Nilsson		
				upplåtelse	2891	0.70
				"	2892	0.00
				åker	2893	1.50
				äng "	2894	1.00
				"	2895	0.90
				"	2896	0.80
				"	2897	0.70
				"	2898	0.75
				Summa		
1/8	14 2		do	Samma		
				åker	2899	1.22
				äng "	2900	1.00
				"	2901	0.80
				"	2902	0.75
				öfverföres		

	Areal								Nuvarande värde			Blivande värde			Förbättringsvärde		
	Åker		Äng och odlingsmark		Annan duglig mark		Impediment och högl. mark		pr har	pr ägofigur		pr har	pr ägofigur		pr har	pr ägofigur	
	Har	ar	Har	ar	Har	ar	Har	ar	Kr.	Kr.	öre	Kr.	Kr.	öre	Kr.	Kr.	öre
	7		8		9		10		11	12		13	14		15	16	
0.9	1	21							360	435	60	540 ~~600~~	653	40	180	217	80
0.5				29					180	52	20	300 ~~600~~	87	-	120	34	80
0.35				1 46					180	262	80	420 ~~1200~~	613	20	240	350	40
0.25				06					120	7	20	300 ~~1200~~	18	-	180	10	80
0.3				15					120	18	-	360 ~~1200~~	54	-	240	36	-
	1	21	1	96						775	80		1425	60		649	80
0.35				53					80	42	40	140 ~~400~~	74	20	60	31	80
0.1				19								40 ~~400~~	7	60	40	7	60
				72						42	40		81	80		39	40
0.4				32					100	32	-	160 ~~400~~	51	20	60	19	20
0.15				12								60 ~~400~~	7	20	60	7	20
0.8		83							300	249	-	480 ~~600~~	398	40	180	149	40
0.5				19					180	34	20	300 ~~600~~	57	-	120	22	80
0.45			1	05					180	189	-	270 ~~600~~	283	50	90	94	50
0.4				73					150	109	50	240 ~~600~~	175	20	90	65	70
0.4				42					240	100	80	480 ~~1200~~	201	60	240	100	80
0.4				10					300	30	-	480 ~~1200~~	48	-	180	18	-
		83	2	93						744	50		1222	10		477	60
0.85		61							330	201	30	510 ~~600~~	311	10	180	109	80
0.5				06					180	10	80	300 ~~600~~	18	-	120	7	20
0.4				46					150	69	-	240 ~~600~~	110	40	90	41	40
0.4				13					150	19	50	240 ~~600~~	31	20	90	11	70
		61		65						300	60		470	70		170	10

Hemmanstal	Registernummer	Littera å kartan	Socken, by och hemman	Delägares namn, hemvist m. m. samt ägobeskrivning	Ägofigurens nummer	
1	2	3	4	5	6	
				öfvf		
				äng	2903	0.70
				"	2904	0.75
				Summa		
1/8	14 3		Åsum	Thorsten Nilsson		
				åker	2905	1.50
				äng	2906	0.85
				"	2907	0.90
				"	2908	0.75
				"	2909	0.70
				"	2910	0.75
				Summa		
1/2	15 1		Do (Granet)	Per Larsson		
				åker	2911	1.70
				äng	2912	1.20
				"	2913	1.20
				"	2914	0.65
				"	2915	0.50
				"	2916	0.45
				"	2917	0.30
				"	2918	0.30
				"	2919	0.85
				Summa		
1/2	16 1		Do	Sthm. Sv. Olof Olsson		
			(Åsums bost.	uppl.dning	2919a	0.10
				"	2919b	0.30
				Summa		

	Areal								Nuvarande värde			Blivande värde			Förbättringsvärde		
	Åker		Äng och odlingsmark		Annan duglig mark		Impediment och högl. mark		pr har	pr ägofigur		pr har	pr ägofigur		pr har	pr ägofigur	
	Har	ar	Har	ar	Har	ar	Har	ar	Kr.	Kr.	öre	Kr.	Kr.	öre	Kr.	Kr.	öre
	7		8		9		10		11	12		13	14		15	16	
		61		65						300	60		470	70		170	10
0.4				35					240	84	-	~~1200~~ 480	168	-	240	84	-
0.4				08					300	24	-	~~1200~~ 480	38	40	180	14	40
		61		108						408	60		677	10		268	50
0.8		55							300	165	-	~~600~~ 480	264	-	180	99	-
0.45				07					150	10	50	~~600~~ 270	18	90	120	8	40
0.45				50					180	90	-	~~600~~ 270	135	-	90	45	-
0.4				30					150	45	-	~~600~~ 240	72	-	90	27	-
0.4				39					240	93	60	~~1200~~ 480	187	20	240	93	60
0.4				11					300	33	-	~~1200~~ 480	52	80	180	19	80
		55		137						437	10		729	90		292	80
0.95		03							360	10	80	~~600~~ 570	17	10	210	6	30
0.6				20					240	48	-	~~600~~ 360	72	-	120	24	-
0.6				19					560	106	40	~~1400~~ 840	159	60	280	53	20
0.35				98					280	274	40	~~1400~~ 490	480	20	210	205	80
0.9				138					210	289	80	~~1400~~ 420	579	60	210	289	80
0.3				29					90	26	10	~~600~~ 180	52	20	90	26	10
0.25				20					60	12	-	~~600~~ 150	30	-	90	18	-
0.25				71					60	42	60	~~600~~ 150	106	50	90	63	90
0.35				53					240	127	20	~~1200~~ 420	222	60	180	95	40
		03		448						937	30		1719	80		782	50
0.15				42								~~400~~ 60	25	20	60	25	20
0.35				106					80	84	80	~~400~~ 140	148	40	60	63	60
				148						84	80		173	60		88	80

Hemmanstal	Registernummer	Littera å kartan	Socken, by och hemman	Delägares namn, hemvist m. m. samt ägobeskrivning	Ägofigurens nummer	
1	2	3	4	5	6	
1/4	172		Åsum	Pr Nilsson		
				åker	2920	1.55
				äng	2921	0.75
				"	2922	0.67
				"	2923	0.50
				"	2924	0.35
				vatten	2924a	0.30
				äng	2925	0.40
				"	2926	0.30
				"	2927	0.70
				nyplöjning	2928	-0.20
				"	2929	0.60
					Summa	
1/8	175		Do	Erici Aspin ~~Ola Lagerström Nr Nilsa Persson~~		
				äng	2930	0.80
				"	2931	0.65
				"	2932	0.50
				"	2933	0.30
				"	2934	0.30
				"	2935	0.35
				"	2936	0.70
					Summa	
1/8	174		Do	Summa Summa		
				äng	2937	1.00
				"	2938	0.65
				"	2939	0.50
				"	2940	0.30
					öfverföres	

	Areal								Nuvarande värde			Blivande värde			Förbättringsvärde		
	Åker		Äng och odlingsmark		Annan duglig mark		Impediment och högl. mark		pr har	pr ägofigur		pr har	pr ägofigur		pr har	pr ägofigur	
	Har	ar	Har	ar	Har	ar	Har	ar	Kr.	Kr.	öre	Kr.	Kr.	öre	Kr.	Kr.	öre
	7		8		9		10		11	12		13	14		15	16	
0.85		33							300	99	-	510 ~~600~~	168	30	210	69	30
0.4				58					350	203	-	560 ~~1400~~	324	80	210	121	80
0.35				50					280	140	-	490 ~~1400~~	245	-	210	105	-
0.3				78					210	163	80	420 ~~1400~~	327	60	210	163	80
0.25				10					60	6	-	150 ~~600~~	15	-	90	9	-
0.25				02					40		80	100 ~~400~~	2	-	60	1	20
0.3				25					60	15	-	180 ~~600~~	45	-	120	30	-
0.25				53					60	31	80	150 ~~600~~	79	50	90	47	70
0.4				43					240	103	20	480 ~~1200~~	206	40	240	103	20
0.1				20								40 ~~400~~	8	-	40	8	-
0.35				53					80	42	40	140 ~~400~~	74	20	60	31	80
		33	3	92						805	-		1495	80		690	80
0.4				11					350	38	50	560 ~~1400~~	61	60	210	23	10
0.35				24					280	67	20	490 ~~1400~~	117	60	210	50	40
0.3				35					210	73	50	420 ~~1400~~	147	-	210	73	50
0.25				02					60	1	20	150 ~~600~~	3	-	90	1	80
0.25				07					60	4	20	150 ~~600~~	10	50	90	6	30
0.25				19					60	11	40	150 ~~600~~	28	50	90	17	10
0.4				19					240	45	60	480 ~~1200~~	91	20	240	45	60
			1	17						241	60		459	40		217	80
0.5				11					420	46	20	700 ~~1400~~	77	-	280	30	80
0.35				24					280	67	20	490 ~~1400~~	117	60	210	50	40
0.3				35					210	73	50	420 ~~1400~~	147	-	210	73	50
0.25				02					60	1	20	150 ~~600~~	3	-	90	1	80
				72						188	10		344	60		156	50

Hemmanstal	Registernummer	Littera å kartan	Socken, by och hemman	Delägares namn, hemvist m. m. samt ägobeskrivning	Ägofigurens nummer	
1	2	3	4	5	6	
				öfvo fält		
				äng	2941	0.40
				"	2942	0.40
				"	2943	0.70
				Summa		
		av 23	Åsum	Samf. till 17⁴ och 17⁵ Eric Olsson		
				uppl.	2944	-0.15
				"	2945	0.60
				Summa		
1/2	22¹		Do	Sthm. m: Gunnar Persson		
				åkr	2946	1.80
				äng	2947	0.95
				"	2948	0.75
				Summa		
1/4	24²		Do	Jon Larsson		
				åkr	2949	1.60
				äng	2950	1.15
				"	2951	0.67
				"	2952	0.75
				Summa		
3/16	24⁵		Do	Karl Larsson		
				uppl.	2953	-0.10
				"	2954	0.70
				Summa		

	Areal								Nuvarande värde			Blivande värde			Förbättringsvärde		
	Åker		Äng och odlingsmark		Annan duglig mark		Impediment och högl. mark		pr har	pr ägofigur		pr har	pr ägofigur		pr har	pr ägofigur	
	Har	ar	Har	ar	Har	ar	Har	ar	Kr.	Kr.	öre	Kr.	Kr.	öre	Kr.	Kr.	öre
	7		8		9		10		11	12		13	14		15	16	
				72						188	10		344	60		156	50
0.3				07					60	4	20	~~600~~ 180	12	60	120	8	40
0.3				19					60	11	40	~~600~~ 180	34	20	120	22	80
0.4				19					240	45	60	~~1200~~ 480	91	20	240	45	60
			1	17						249	30		482	60		233	30
0.1				19								~~400~~ 40	7	60	40	7	60
0.35				44					80	35	20	~~400~~ 140	61	60	60	26	40
				63						35	20		69	20		34	-
1	2	50							390	975	-	~~600~~	1500	-	210	525	-
0.3				60					180	108	-	~~600~~ 300	180	-	120	72	-
0.4			1	60					300	480	-	~~1200~~ 480	768	-	180	288	-
	2	50	2	20						1563	-		2448	-		885	-
0.85	1	-							330	330	-	~~600~~ 510	510	-	180	180	-
0.6				70					210	147	-	~~600~~ 360	252	-	150	105	-
0.35			1	22					240	292	80	~~1200~~ 420	512	40	180	219	60
0.4				30					300	90	-	~~1200~~ 480	144	-	180	54	-
	1	-	2	22						859	80		1418	40		558	60
0.15				11								~~400~~ 60	6	60	60	6	60
0.4				36					100	36	-	~~400~~ 160	57	60	40	21	60
				47						36	-		64	20		28	20

Hemmanstal	Registernummer	Littera å kartan	Socken, by och hemman	Delägares namn, hemvist m. m. samt ägobeskrivning	Ägofigurens nummer	
1	2	3	4	5	6	
	ad 25 3		Åsum	uppländning		
				uppländning	2955	0.60
				"	2956	-0.20
				Summa		
5/32	25 6		Do	Per Larsson		
				åker	2957	1.50
				"	2958	1.30
				"		
				äng	2959	0.85
				"	2960	0.75
				"	2961	0.75
				"	2962	0.70
				"		
				väg	2963	
				"	2964	
				Summa		
1/4	26 2		Do	Karl Larsson		
				åker	2965	1.90
				"		
				äng	2966	0.85
				"	2967	0.70
				"	2968	0.70
				"	2969	0.65
				"	2970	0.65
				uppländning	2971	0.60
				"	2972	-0.10
				Summa		
1/4	26 3		Do (Mossagården)	Åsum		
				uppländning	2973	0.00
				" öresfölio		

Areal								Nuvarande värde			Blivande värde			Förbättringsvärde		
Åker		Äng och odlingsmark		Annan duglig mark		Impediment och högl. mark		pr har	pr ägofigur		pr har	pr ägofigur		pr har	pr ägofigur	
Har	ar	Har	ar	Har	ar	Har	ar	Kr.	Kr.	öre	Kr.	Kr.	öre	Kr.	Kr.	öre
7		8		9		10		11	12		13	14		15	16	
0.35			16					80	12	80	~~400~~ 140	22	40	60	9	60
0.1			07								~~400~~ 40	2	80	40	2	80
			23						12	80		25	20		12	40
0.8	22							300	66	-	~~600~~ 480	105	60	180	39	60
0.65	42							640	268	80	~~1600~~ 1040	436	80	400	168	-
0.45		1	60					350	560	-	~~1400~~ 630	1008	-	280	448	-
0.4			89					350	311	50	~~1400~~ 560	498	40	210	186	90
0.4			15					350	52	50	~~1400~~ 560	84	-	210	31	50
0.4		1	86					120	223	20	~~600~~ 240	446	40	120	223	20
							20									
							10									
	64	4	50				30		1482	-		2579	20		1097	20
1	06							980	58	80	1400	84	-	420	25	20
0.45			60					350	210	-	~~1400~~ 630	378	-	280	168	-
0.4			31					280	86	80	~~1400~~ 560	173	60	280	86	80
0.4			15					200	30	-	~~1000~~ 400	60	-	200	30	-
0.35			24					200	48	-	~~1000~~ 350	84	-	150	36	-
0.35		1	35					120	162	-	~~600~~ 210	283	50	90	121	50
0.35			50					80	40	-	~~400~~ 140	70	-	60	30	-
0.15			21								~~400~~ 60	12	60	60	12	60
	06	3	36						635	60		1145	70		510	10
0.15			17								~~400~~ 60	10	20	60	10	20
			17									10	20		10	20

Hemmanstal	Registernummer	Littera å kartan	Socken, by och hemman	Delägares namn, hemvist m. m. samt ägobeskrivning	Ägofigurens nummer	
1	2	3	4	5	6	
				"öwsoil"		
				upplandning	2974	0.80
				åker "	2975	1.65
				äng "	2976	1.15
				"	2977	0.95
				"	2978	0.90
				"	2979	0.87
				"	2980	0.85
				"	2981	0.80
				"	2982	0.80
				"	2983	0.80
				"	2984	0.80
				Summa		
1/2	271		Åsum	Thorsten Nilsson		
				äng "	2985	0.70
				"	2986	0.70
				"	2987	0.50
				vatten	2988	0.40
				äng "	2989	0.40
				"	2990	0.60
				"	2991	0.60
				"	2992	0.75
				"	2993	0.75
				åker "	2994	1.72
				äng "	2995	1.20
				Summa		

	Areal								Nuvarande värde			Blivande värde			Förbättringsvärde		
	Åker		Äng och odlingsmark		Annan duglig mark		Impediment och högl. mark		pr har	pr ägofigur		pr har	pr ägofigur		pr har	pr ägofigur	
	Har	ar	Har	ar	Har	ar	Har	ar	Kr.	Kr.	öre	Kr.	Kr.	öre	Kr.	Kr.	öre
	7		8		9		10		11	12		13	14		15	16	
				17									10	20		10	20
0.4				37					100	37	-	160 ~~400~~	59	20	60	22	20
0.9		65							360	234	-	540 ~~600~~	351	-	180	117	-
0.6				22					210	46	20	360 ~~600~~	79	20	150	33	-
0.5				19					420	50	40	700 ~~1400~~	84	-	280	33	60
0.45				104					420	436	80	630 ~~1400~~	655	20	210	218	40
0.45				54					420	226	80	630 ~~1400~~	340	20	210	113	40
0.45				44					150	66	-	270 ~~600~~	118	80	120	59	80
0.4				50					150	75	-	240 ~~600~~	120	-	90	45	-
0.4				42					150	63	-	240 ~~600~~	100	80	90	37	80
0.4				40					150	60	-	240 ~~600~~	96	-	90	36	-
0.4				04					300	12	-	480 ~~1200~~	19	20	180	7	20
		65	4	26						1307	20		2033	80		726	60
0.4				18					280	50	40	560 ~~1400~~	100	80	280	50	40
0.4				85					280	238	-	560 ~~1400~~	476	-	280	238	-
0.3				128					210	268	80	420 ~~1400~~	537	60	210	268	80
0.3				42					60	25	20	120 ~~400~~	50	40	60	25	20
0.3				37					60	22	20	180 ~~600~~	66	60	120	44	40
0.35				06					120	7	20	210 ~~600~~	12	60	90	5	40
0.35				22					280	61	60	490 ~~1400~~	107	80	210	46	20
0.4				43					150	64	50	240 ~~600~~	103	20	90	38	70
0.4				52					300	156	-	480 ~~1200~~	249	60	180	93	60
0.95	1	-							360	360	-	570 ~~600~~	570	-	210	210	-
0.6				94					240	225	60	360 ~~600~~	338	40	120	112	80
	1	-	5	27						1479	50		2613	-		1133	50

Hemmanstal	Registernummer	Littera å kartan	Socken, by och hemman	Delägares namn, hemvist m. m. samt ägobeskrivning	Ägofigurens nummer	
1	2	3	4	5	6	
3/8	28 1		Åsnum (Herregård)	John Jeppsons stubbus		
				Su: Thorsten Nilsson		
				åker	2996	1.60
				"	2997	1.77
				"	2998	1.10
				"	2999	1.15
				"		
				äng	3000	0.75
				"	3001	0.70
				"	3002	0.50
				"	3003	0.40
				upplandning	3004	0.30
				äng	3005	0.35
				Summa		
		18	Do	Samf. båtlandning vid Hammarsjön		
				båtlandning förb. ej	3006	0.20
				Summa		
		25	Do	Ängsfatten samf. skifte till 9⁴ och 9⁵, 0,3632 hkn		
				och till 9⁶ och 9⁸ 0,3473 "		
				Gustaf S. Adolfsson i Nils Palm.		
				upplandning	3007	-0.15
				"	3008	0.55
				Summa		
	19		Villands häråd Åbus rotebn Flöjö	Anders Olsson, Hovby, N. Åsnums rotebn		
				äng	3008a	0.80
				åker	3008b	1.60
				Summa		

Areal								Nuvarande värde			Blivande värde			Förbättringsvärde		
Åker		Äng och odlingsmark		Annan duglig mark		Impediment och högl. mark		pr har	pr ägofigur		pr har	pr ägofigur		pr har	pr ägofigur	
Har	ar	Har	ar	Har	ar	Har	ar	Kr.	Kr.	öre	Kr.	Kr.	öre	Kr.	Kr.	öre
7		8		9		10		11	12		13	14		15	16	
0.85	78							330	257	40	~~600~~ 510	397	80	180	140	40
0.95	167							390	651	30	~~600~~ 570	951	90	180	300	60
0.55	38							210	79	80	~~600~~ 330	125	40	120	45	60
0.6	76							210	159	60	~~600~~ 360	273	60	150	114	-
0.4		2	05					150	307	50	~~600~~ 240	492	-	90	184	50
0.4		1	16					120	139	20	~~600~~ 240	278	40	120	139	20
0.3			23					90	20	70	~~600~~ 180	41	40	90	20	70
0.3			38					120	45	60	~~1200~~ 360	136	80	240	91	20
0.25			95					40	38	-	~~400~~ 100	95	-	60	57	-
0.25			19					120	22	80	~~1200~~ 300	57	-	180	34	20
	3 59	4	96						1721	90		2849	30		1127	40
0.25							46				—			—		
							46									
0.1			24								~~400~~ 40	9	60	40	9	60
0.35			52					80	41	60	~~400~~ 140	72	80	60	31	20
			76						41	60		82	40		40	80
0.45			35					420	147	-	~~1400~~ 630	220	50	210	73	50
0.9	25							840	210	-	~~1400~~ 1260	315	-	420	105	-
	25		35						357	-		535	50		178	50

Hemmanstal	Registernummer	Littera å kartan	Socken, by och hemman	Delägares namn, hemvist m. m. samt ägobeskrivning	Ägofigurens nummer	
1	2	3	4	5	6	
	14		"Tötö"	Per Larsson, Åsum, N. Åsums socken		
				" ang	3009	1.00
				"	3010	0.40
				Summa		
	15		Do	Per Nilsson, Åsum, N. Åsums socken		
				" ang	3011	0.80
				"	3012	0.50
				Summa		
	16		Do	Nils Ljunggren, Åsum, N. Åsums socken		
				" ang	3013	1.00
				"	3014	1.70
				Summa		
	17		Do	Nils Andersson och Per Larsson,		
				Åsum, N. Åsums socken		
				" ang	3015	1.00
				"	3016	1.70
				Summa		
	18		Do	Väghållningsskyldige i Villands och		
				Gårds "Härader		
				åker	3017a	1.55
				" äng	3018a	0.90
				Summa		

	Areal								Nuvarande värde			Blivande värde			Förbättringsvärde		
	Åker		Äng och odlingsmark		Annan duglig mark		Impediment och högl. mark		pr har	pr ägofigur		pr har	pr ägofigur		pr har	pr ägofigur	
	Har	ar	Har	ar	Har	ar	Har	ar	Kr.	Kr.	öre	Kr.	Kr.	öre	Kr.	Kr.	öre
	7		8		9		10		11	12		13	14		15	16	
0.5			1	55					490	759	50	~~1400~~ 700	1085	-	210	325	50
0.3				55					210	115	50	~~1400~~ 420	231	-	210	115	50
			2	10						875	-		1316	-		441	-
0.4			1	07					350	374	50	~~1400~~ 560	599	20	210	224	70
0.3				18					210	37	80	~~1400~~ 420	75	60	210	37	80
			1	25						412	30		674	80		262	50
0.5				32					490	156	80	~~1400~~ 700	224	-	210	67	20
0.95				34					910	309	40	~~1400~~ 1330	452	20	420	142	80
				66						466	20		676	20		210	-
0.5				31	100				490	151	90	~~1400~~ 700	217	-	210	65	10
0.95				43					910	391	30	~~1400~~ 1330	571	90	420	180	60
				74						543	20		788	90		245	70
0.85		23							770	177	10	~~1400~~ 1190	273	70	420	96	60
0.45				31					420	130	20	~~1400~~ 630	195	30	210	65	10
		23		31						307	30		469	-		161	70

Hemmanstal	Registernummer	Littera å kartan	Socken, by och hemman	Delägares namn, hemvist m. m. samt ägobeskrivning	Ägofigurens nummer	
1	2	3	4	5	6	
		4	Flöle	Till fastigheten inom Åsnum fol. no 12, N. Åsnums socken		
				åker	3017 b	1.60
				äng	3018 b	0.85
				Summa		
	9		Do	Åsnum.		
				åker	3019	1.55
				äng	3020	0.95
				Summa		
	10		Do	Thorsten Nilsson, Åsnum, N. Åsnums socken		
				äng	3021	0.62
				"	3022	0.40
				Summa		
	11	av 3	Do	Gustaf S. Olofsson, Vä, Vä socken		
				äng	3023	1.00
				"	3024	0.40
				Summa		
	12	av 3	Do	Nils Palm, Åsnum, N. Åsnums socken		
				äng	3025	0.45
				"	3026	1.00
				Summa		
	13		Do	Per Larsson och Per Nilsson, Åsnum		
				äng	3027	1.10
				"	3028	1.70
				Summa		

PETTERSONSKA BOKTR. CFT:A

Areal								Nuvarande värde			Blivande värde			Förbättringsvärde		
Åker		Äng och odlingsmark		Annan duglig mark		Impediment och högl. mark		pr har	pr ägofigur		pr har	pr ägofigur		pr har	pr ägofigur	
Har	ar	Har	ar	Har	ar	Har	ar	Kr.	Kr.	öre	Kr.	Kr.	öre	Kr.	Kr.	öre
7		8		9		10		11	12		13	14		15	16	
0.9	32							840	268	80	~~1400~~ 1260	403	20	420	134	40
0.45			17					420	71	40	~~1400~~ 630	107	10	210	35	70
	32		17						340	20		510	30		170	10
0.85	22							770	169	40	~~1400~~ 1190	261	80	420	92	40
0.5			29					490	142	10	~~1400~~ 700	203	-	210	60	90
	22		29						311	50		464	80		153	30
0.35		3	30					280	924	-	~~1400~~ 490	1617	-	210	693	-
0.3			23					210	48	30	~~1400~~ 420	96	60	210	48	30
		3	53						972	30		1713	60		741	30
0.5			48					490	235	20	~~1400~~ 700	336	-	210	100	80
0.3			19					210	39	90	~~1400~~ 420	79	80	210	39	90
			67						275	10		415	80		140	70
0.3			14					210	29	40	~~1400~~ 420	58	80	210	29	40
0.5			55					490	269	50	~~1400~~ 700	385	-	210	115	50
			69						298	90		443	80		144	90
0.55			37					490	181	30	~~1400~~ 770	284	90	280	103	60
0.95			30					910	273	-	~~1400~~ 1330	399	-	420	126	-
			67						454	30		683	90		229	60

Hemmanstal	Registernummer	Littera å kartan	Socken, by och hemman	Delägares namn, hemvist m. m. samt ägobeskrivning	Ägofigurens nummer	
1	2	3	4	5	6	
	14		Flöfö	Pr Nilsson		
				aug	3029	0.85
				"	3030	0.50
				Summa		
	15	av 1	Do	Pr Larsson, Åsum		
				aug	3031	0.90
				"	3032	1.10
				Summa		
	16	av 1	Do	" Åsum		
				aug	3033	1.10
				"	3034	0.70
				Summa		
	17	av 2	Do	" Åsum		
				aug	3035	0.60
				"	3036	0.45
				Summa		
	18	av 3	Do	Thorsten Nilsson, Åsum (Stranerör)		
				aug	3037	0.85
				"	3038	0.45
				Summa		
	19		Do	Pr Larsson, Åsum		
				aug	3039	0.90
				"	3040	1.20
				Summa		

PETTERSONSKA BOKTR. EFTR. STOCKH.

	Areal								Nuvarande värde			Blivande värde			Förbättringsvärde		
	Åker		Äng och odlingsmark		Annan duglig mark		Impediment och högl. mark		pr har	pr ägofigur		pr har	pr ägofigur		pr har	pr ägofigur	
	Har	ar	Har	ar	Har	ar	Har	ar	Kr.	Kr.	öre	Kr.	Kr.	öre	Kr.	Kr.	öre
	7		8		9		10		11	12		13	14		15	16	
0.45				59					420	247	80	~~1400~~ 630	371	70	210	123	90
0.3				15					280	42	–	~~1400~~ 420	63	–	140	21	–
				74						289	80		434	70		144	90
0.45				08					420	33	60	~~1400~~ 630	50	40	210	16	80
0.55				10					490	49	–	~~1400~~ 770	77	–	280	28	–
				18						82	60		127	40		44	80
0.55				10					490	49	–	~~1400~~ 770	77	–	280	28	–
0.4				10					350	35	–	~~1400~~ 560	56	–	210	21	–
				20						84	–		133	–		49	–
0.35				82					280	229	60	~~1400~~ 490	401	80	210	172	20
0.3				05					210	10	50	~~1400~~ 420	21	–	210	10	50
				87						240	10		422	80		182	70
0.45				52					420	218	40	~~1400~~ 630	327	60	210	109	20
0.3				11					210	23	10	~~1400~~ 420	46	20	210	23	10
				63						241	50		373	80		132	30
0.45				48					420	201	60	~~1400~~ 630	302	40	210	100	80
0.6				38					560	212	80	~~1400~~ 840	319	20	280	106	40
				86						414	40		621	60		207	20

Hemmanstal	Registernummer	Littera å kartan	Socken, by och hemman	Delägares namn, hemvist m. m. samt ägobeskrivning	Ägofigurens nummer	
1	2	3	4	5	6	
	121	av 2	Flöfo"	Nils Ljunggren, Åsum		
				" aug	3041	0.70
				"	3042	0.45
				Summa		
	122	av 3	Do	Gunnar Persson, Åsum, N. Åsums mkan		
				" aug	3043	0.65
				"	3044	0.45
				Summa		
	123		Do	Nils Olsin, Åsum		
				" aug	3045	1.00
				åkn	3046	1.65
				Summa		
	124		Do	Gunnar Persson, Åsum		
				" aug	3047	1.00
				åkn	3048	1.15
				"	3049	1.20
				" aug	3050	1.00
				Summa		
	126	av 2	Do	Karl Larsson, Åsum, N. Åsums mkan		
				" aug	3051	0.60
				"	3052	0.60
				Summa		
	127	av 2	Do	Åsum St Gd		
				" aug	3053	0.60
				"	3054	0.45
				Summa		

PETTERSONSKA BOKTR. EFTR. 344606

Areal								Nuvarande värde			Blivande värde			Förbättringsvärde		
Åker		Äng och odlingsmark		Annan duglig mark		Impediment och högl. mark		pr har	pr ägofigur		pr har	pr ägofigur		pr har	pr ägofigur	
Har	ar	Har	ar	Har	ar	Har	ar	Kr.	Kr.	öre	Kr.	Kr.	öre	Kr.	Kr.	öre
7		8		9		10		11	12		13	14		15	16	
0.4			70					350	245	-	560 ~~1400~~	392	-	1210	147	-
0.3			05					210	10	50	420 ~~1400~~	21	-	210	10	50
			75						255	50		413	-		157	50
0.35			59					350	206	50	490 ~~1400~~	289	10	140	82	60
0.3			08					210	16	80	420 ~~1400~~	33	60	210	16	80
			67						223	30		322	70		99	40
0.5			33					490	161	70	700 ~~1400~~	231	-	210	69	30
0.9		27						840	226	80	1260 ~~1400~~	340	20	420	113	40
		27		33					388	50		571	20		182	70
0.5			21					490	102	90	700 ~~1400~~	147	-	210	44	10
0.6		11						560	61	60	840 ~~1400~~	92	40	280	30	80
0.6		09						560	50	40	840 ~~1400~~	75	60	280	25	20
0.5			15					490	73	50	700 ~~1400~~	105	-	210	31	50
		20		36					288	40		420	-		131	60
0.35			11					280	30	80	490 ~~1400~~	53	90	210	23	10
0.35			05					280	14	-	490 ~~1400~~	24	60	210	10	50
			16						44	80		78	40		33	60
0.35			33					280	92	40	490 ~~1400~~	161	70	210	69	30
0.3			14					210	29	40	420 ~~1400~~	58	80	210	29	40
			47						121	80		220	50		98	70

Hemmanstal	Registernummer	Littera å kartan	Socken, by och hemman	Delägares namn, hemvist m. m. samt ägobeskrivning	Ägofigurens nummer	
1	2	3	4	5	6	
	1:28	av 2	Flöfö	Karl Larsson, Åsum, N. Åsums socken		
				äng	3055	0.60
				"	3056	0.45
				Summa		
			Gårds Mäad. N. Åsums socken			
1/4	1:2		Åsum Loy	Enz Sigfr. Olsson ~~Lars Larsson, Lars Nilsson m. fl.~~		
				åker	3057	1.35
				äng	3058	0.60
				uppslagning	3059	0.00
				Summa		
1/4	1:3		Do	Dito		
				uppslagning	3060	-0.10
				äng	3061	0.40
				"	3062	0.60
				åker	3063	1.30
				Summa		
1/8	5:3		Do	Pa Pålsson		
				äng	3064	0.60
				"	3065	0.30
				uppslagning	3066	0.00
				Summa		
		25	Do	Samf. till 1:2, 1:3 och 6:5-6:7, Enz Sigfr. Olsson		
				del av Flammarsjön	3067	
				Summa		

	Areal								Nuvarande värde			Blivande värde			Förbättringsvärde		
	Åker		Äng och odlingsmark		Annan duglig mark		Impediment och högl. mark		pr har	pr ägofigur		pr har	pr ägofigur		pr har	pr ägofigur	
	Har	ar	Har	ar	Har	ar	Har	ar	Kr.	Kr.	öre	Kr.	Kr.	öre	Kr.	Kr.	öre
	7		8		9		10		11	12		13	14		15	16	
0.35				36					280	100	80	~~400~~ 490	176	40	210	75	60
0.3				27					210	56	70	~~400~~ 420	113	40	210	56	70
				63						157	50		289	80		132	30
0.7	1	05							270	283	50	~~600~~ 420	441	-	150	157	50
0.35				88					120	105	60	~~600~~ 210	184	80	90	79	20
0.15				49								~~400~~ 60	29	40	60	29	40
	1	05	1	37						389	10		655	20		266	10
0.15				49								~~400~~ 60	29	40	60	29	40
0.3				40					90	36	-	~~600~~ 180	72	-	90	36	-
0.35				42					120	50	40	~~600~~ 210	88	20	90	37	80
0.65		77							240	184	80	~~600~~ 390	300	30	150	115	50
		77	1	31						271	90		489	90		218	70
0.35				10					240	24	-	~~1200~~ 420	42	-	180	18	-
0.25				20					120	24	-	~~1200~~ 300	60	-	180	36	-
0.15				28								~~400~~ 60	16	80	60	16	80
				58						48	-		118	80		70	80
							3	05									
							3	05									

Hemmanstal	Registernummer	Littera å kartan	Socken, by och hemman	Delägares namn, hemvist m. m. samt ägobeskrivning	Ägoligarens nummer	
1	2	3	4	5	6	
		26	Åsmunstorp	Tillhör 2^2 och 2^3 Per Nilsson i Nils Andersson		
				del av Hammarsjön	3068	–
				Summa		
1/4	2^2		Do	Per Nilsson		
				upplandning	3069	0.30
				äng	3070	0.50
				"	3071	0.80
				åker	3072	1.40
				Summa		
obs.	2^b		Do	Ytterby Hilding Hansson, Anna Wannerlin, Lars Larsson, Per Nilsson		
				upplandning	3073	0.00
				äng	3074	0.50
				Summa		
1/4	3^2		Do (Helgedal)	Per Abrahamsson		
				äng	3075b	1.50
				"	3076b	1.00
				"	3077b	0.80
				Summa		
1/4	3^3		Do (Åsla)	Erik Larsson		
				åker	3078a	0.60
				"	3078b	1.20
				äng	3078c	0.70
				"	3078d	0.40
				"	3078e	0.40
				upplandning	3078f	0.40
				"		
				Summa		

Areal								Nuvarande värde			Blivande värde			Förbättringsvärde		
Åker		Äng och odlingsmark		Annan duglig mark		Impediment och högl. mark		pr har	pr ägofigur		pr har	pr ägofigur		pr har	pr ägofigur	
Har	ar	Har	ar	Har	ar	Har	ar	Kr.	Kr.	öre	Kr.	Kr.	öre	Kr.	Kr.	öre
7		8		9		10		11	12		13	14		15	16	
						2	98									
						2	98									
0.25			30					40	12	-	100 ~~400~~	30	-	60	18	-
0.3			17					90	15	30	180 ~~600~~	30	60	90	15	30
0.4			110					150	165	-	240 ~~600~~	264	-	90	99	-
0.75	1	26						270	340	20	450 ~~600~~	567	-	180	226	80
	1	26	1	57					532	50		891	60		359	10
0.15			49								60 ~~400~~	29	40	60	29	40
0.3			16					180	28	80	360 ~~1200~~	57	60	180	28	80
			65						28	80		87	-		58	20
0.8		1	00					300	300	-	480 ~~600~~	480	-	180	180	-
0.5			60					360	216	-	600 ~~1200~~	360	-	240	144	-
0.4			78					350	273	-	560 ~~1400~~	436	80	210	163	80
		2	38						789	-		1276	80		487	80
0.35	1	-						120	120	-	210 ~~600~~	210	-	90	90	-
0.6			49					240	117	60	360 ~~600~~	176	40	120	58	80
0.4			06					280	16	80	560 ~~1400~~	33	60	280	16	80
0.3			110					60	66	-	180 ~~600~~	198	-	120	132	-
0.3			26					60	15	60	120 ~~400~~	31	20	60	15	60
0.3			74					60	44	40	120 ~~400~~	88	80	60	44	40
	1	-	2	65					380	40		738	-		357	60

Hemmanstal	Registernummer	Littera å kartan	Socken, by och hemman	Delägares namn, hemvist m. m. samt ägobeskrivning	Ägofigurens nummer	
1	2	3	4	5	6	
		27	Åsnaskog	Tillhör 3:2 och 3:3 Per Abrahamsson ö. Gårdl		
				del av Hammarsjön	3075a	–
				"	3076a	–
				"	3077a	–
				"	3078g	–
				"	3078h	–
				Summa		
1/4	43		Do (Majbacken)	Emmy Göransson kv: Nils Nilsson		
				del av Hammarsjön	3078	–
				"	3079	–
				"	3080	–
				uppländning	3081	0.00
				äng	3082	0.30
				Summa		
3/32	44		Do	Östra Skåne Järnvägs A.B.		
				inmarkad åker, förb. ej	3083	–
				" " " "	3084	–
				" " " "	3085	–
				äng	3086	0.90
				åker	3087	1.60
				äng	3088	0.85
				uppländning	3089	0.70
				"	3090	0.55
				"	3091	0.45
				Summa		

	Areal								Nuvarande värde			Blivande värde			Förbättringsvärde		
	Åker		Äng och odlingsmark		Annan duglig mark		Impediment och högl. mark		pr har	pr ägofigur		pr har	pr ägofigur		pr har	pr ägofigur	
	Har	ar	Har	ar	Har	ar	Har	ar	Kr.	Kr.	öre	Kr.	Kr.	öre	Kr.	Kr.	öre
	7		8		9		10		11	12		13	14		15	16	
								73									
								69									
								137									
								98									
								83									
							4	60									
								32									
								14									
								102									
0.15				81					-			60 ~~400~~	48	60	60	48	60
0.25				46					1120	55	20	300 ~~1200~~	138	-	180	82	80
			1	27			1	48		55	20		186	60		131	40
								138									
								73									
								33									
0.45				67					180	120	60	270 ~~600~~	180	90	90	60	30
0.85		32							330	105	60	510 ~~600~~	163	20	180	57	60
0.45			1	20					350	420	-	630 ~~1400~~	756	-	280	336	-
0.4				20					100	20	-	160 ~~400~~	32	-	60	12	-
0.35				79					80	63	20	140 ~~400~~	110	60	60	47	40
0.3				32					60	19	20	120 ~~400~~	38	40	60	19	20
		32	3	18			2	44		748	60		1281	10		532	50

Hemmanstal	Registernummer	Littera å kartan	Socken, by och hemman	Delägares namn, hemvist m. m. samt ägobeskrivning	Ägofigurens nummer	
1	2	3	4	5	6	
		29	Åsum Loys	Tillhör 5^2, 5^3 och 5^4 Per Pålsson i Stora Hammen		
				del av Hammarsjön	3092	–
				"	3093	–
				"	3094	–
				"	3095	–
				Summa		
		32	Do	Samf. till 4^4 och 9^4 Östra Skånes fastn. 1:10.		
				del av Hammarsjön	3082a	–
				"	3082b	–
				Summa		
1/8	5^2		Do	Per Pålsson		
				nyplantering	3096	0.05
				ang	3097	0.20
				"	3098	0.50
				"	3099	0.65
				Summa		
1/4	5^4		Do	Karl Hansén. Arr: Olof Olsson		
				åker	3100	1.60
				"	3101	1.30
				ang	3102	0.87
				"	3103	0.85
				nyplantering	3104	0.80
				"	3105	0.30
				Summa		

Areal								Nuvarande värde			Blivande värde			Förbättringsvärde		
Åker		Äng och odlingsmark		Annan duglig mark		Impediment och högl. mark		pr har	pr ägofigur		pr har	pr ägofigur		pr har	pr ägofigur	
Har	ar	Har	ar	Har	ar	Har	ar	Kr.	Kr.	öre	Kr.	Kr.	öre	Kr.	Kr.	öre
7		8		9		10		11	12		13	14		15	16	
						3	41									
							42									
						5	42									
							72									
						9	97									
							73									
							63									
						2	36									
0.15			24								60 ~~400~~	14	40	60	14	40
0.25			18					60	10	80	300 ~~1200~~	54	–	240	43	20
0.3			18					180	32	40	360 ~~1200~~	64	80	180	32	40
0.35			11					120	13	20	210 ~~600~~	23	10	90	9	90
			71						56	40		156	30		99	90
0.85	1	98						330	653	40	510 ~~600~~	1009	80	180	356	40
0.65	1	08						240	259	20	390 ~~600~~	421	20	150	162	–
0.45			1	89				150	283	50	270 ~~600~~	510	30	120	226	80
0.45			2	25				150	337	50	270 ~~600~~	607	50	120	270	–
0.4				30				100	30	–	160 ~~400~~	48	–	60	18	–
0.25				30				40	12	–	100 ~~400~~	30	–	60	18	–
	3	06	4	74					1575	60		2626	80		1051	20

Hemmanstal	Registernummer	Littera å kartan	Socken, by och hemman	Delägares namn, hemvist m. m. samt ägobeskrivning	Ägofigurens nummer	
1	2	3	4	5	6	
1/4	6 2		Åsnen Loys	Emmy Göransson. Au: Nils Nilsson		
				ang	3106	0.40
				upplandning	3107	0.00
				Summa		-
		30	Do	Tillhör 6 2 och 6 3 { Emmy Göransson Issa o. Hanna Nilsson		
				del av Hammarsjön	3108	—
				"	3109	—
				"	3110	—
				Summa		
1/6	6 3		Do (Almedal)	Issa och Hanna Nilsson		
				upplandning	3111	0.10
				ang	3112	0.30
				"	3113	0.50
				åker	3114	1.50
				Summa		
	6 5-7		Do	Dessa		
				upplandning	3115	0.10
				ang	3116	0.35
				"	3117	0.60
				åker	3118	1.50
				Summa		
1/4	7 2		Do (Sofiedal)	E. Eistander, Kristianstad Nils Jönssons dödsbo Au: Vilhelm Nilsson		
				ang	3119	1.10
				Summa		

	Areal								Nuvarande värde			Blivande värde			Förbättringsvärde		
	Åker		Äng och odlingsmark		Annan duglig mark		Impediment och högl. mark		pr har	pr ägofigur		pr har	pr ägofigur		pr har	pr ägofigur	
	Har	ar	Har	ar	Har	ar	Har	ar	Kr.	Kr.	öre	Kr.	Kr.	öre	Kr.	Kr.	öre
	7		8		9		10		11	12		13	14		15	16	
0.3				61					180	109	80	~~1200~~ 360	219	60	180	109	80
0.15				58								~~400~~ 60	34	80	60	34	80
				119						109	80		254	40		144	60
								124									
								10									
								272									
								406									
0.2				47					20	9	40	~~400~~ 80	37	60	60	28	20
0.25				53					60	31	80	~~600~~ 150	79	50	90	47	70
0.3				20					90	18	-	~~600~~ 180	36	-	90	18	-
0.8		29							300	87	-	~~600~~ 480	139	20	180	52	20
		29		120						146	20		292	30		146	10
0.3				47					20	9	40	~~400~~ 80	37	60	60	28	20
0.25				19					60	11	40	~~600~~ 150	28	50	90	17	10
0.35				21					120	25	90	~~600~~ 210	44	10	90	18	90
0.8		18							300	54	-	~~600~~ 480	86	40	180	32	40
		18		87						100	-		196	60		96	60
0.55				53					490	259	70	~~1400~~ 770	408	10	280	148	40
				53						259	70		408	10		148	40

Hemmantal	Registernummer	Littera å kartan	Socken, by och hemman	Delägares namn, hemvist m. m. samt ägobeskrivning	Ägofigurens nummer	
1	2	3	4	5	6	
		31	Åsunda Socken	Samfälld		
				del av Hammarsjön	3120	—
				"	3121	—
				"	3122	—
				"	3123	—
				"	3124	—
				"	3125	—
				Summa		
1/4	73		Do	Nils Olsson, Fyllegården ~~Lars Larsson, Lods Nilsson m. fl.~~		
				äng	3126	0.60
				åker	3127	1.62
				Summa		
aos.	74		Do	Nils Andersson		
				upplandning	3128	0.20
				"	3129	0.60
				äng	3130	0.60
				Summa		
1/4	92		Do	John Jeppsons stubbhus		
				åker	3131	1.35
				äng	3132	1.40
				åker	3133	1.50
				"	3134	1.80
				äng	3135	1.10
				"	3136	1.20
				"	3137	0.80
				"	3138	0.65
					överföres	

Areal								Nuvarande värde			Blivande värde			Förbättringsvärde		
Åker		Äng och odlingsmark		Annan duglig mark		Impediment och högl. mark		pr har	pr ägofigur		pr har	pr ägofigur		pr har	pr ägofigur	
Har	ar	Har	ar	Har	ar	Har	ar	Kr.	Kr.	öre	Kr.	Kr.	öre	Kr.	Kr.	öre
7		8		9		10		11	12		13	14		15	16	
							17									
							48									
							186									
							28									
							35									
							117									
						4	31									
0.35			90					120	108	-	210 600	189	-	90	81	-
0.85	1	42						330	468	60	510 600	724	20	180	255	60
	1	42		90					576	60		913	20		336	60
0.25			31					40	12	40	100 400	31	-	60	18	60
0.35			11					80	8	80	140 400	15	40	60	6	60
0.35			06					120	7	20	210 600	12	60	90	5	40
			48						21	20		46	40		25	20
0.7		26						270	70	20	420 600	109	20	150	39	=
0.75			30					270	81	-	450 600	135	-	180	54	-
0.8	1	24						300	372	-	480 600	595	20	180	223	20
1		92						390	358	80	600	552	=	210	193	20
0.55			4	11				210	863	10	330 600	1356	30	120	493	20
0.6			1	40				240	336	-	360 600	504	-	120	168	-
0.4			2	10				150	315	-	240 600	504	-	90	189	-
0.35				26				240	62	40	420 1200	109	20	180	46	80
	2	42	8	17					2458	50		3864	90		1406	40

Hemmanstal	Registernummer	Littera å kartan	Socken, by och hemman	Delägares namn, hemvist m. m. samt ägobeskrivning	Ägofigurens nummer	
1	2	3	4	5	6	
				öfverföres		
				"		
				äng	3139	0.60
				"	3140	0.30
				uppländning	3141	0.20
				del av Hammarsjön	3142	—
				"	3143	—
				Summa		
av 7/32	av 9 4		Åsunda	Östra Skåns Järnvägs A.B.		
				Su: Per Mathiasson		
				mvallat, föröfv. ej	3144	
				" " "	3145	
				" " "	3146	
				" " "	3147	
				" " "	3148	
				" " "	3149	
				" " "	3150	
				uppländning	3151	0.65
				"	3152	1.35
				"	3153	0.42
				Summa		
			Vilans municipalsamhälle	Östra Skåns Järnvägs A.B.		
				"		
				äng	3154	0.65
				"	3155	0.75
				åker	3156	1.85
				"	3157	1.85
				äng	3158	0.72
				"	3159	0.50
				öfverföres		

Areal								Nuvarande värde			Blivande värde			Förbättringsvärde		
Åker		Äng och odlingsmark		Annan duglig mark		Impediment och högl.. mark		pr har	pr ägofigur		pr har	pr ägofigur		pr har	pr ägofigur	
Har	ar	Har	ar	Har	ar	Har	ar	Kr.	Kr.	öre	Kr.	Kr.	öre	Kr.	Kr.	öre
7		8		9		10		11	12		13	14		15	16	
2	42	8	17						2458	50		3864	90		1406	40
			30					240	72	–	420 1200	126	–	180	54	–
			70					120	84	–	300 1200	210	–	180	126	–
			115					40	46	–	100 400	115	–	60	69	–
						1	60									
							113									
2	42	10	32			1	73		2660	50		4315	90		1655	40
							49									
							22									
						1	74									
						3	61									
							93									
							60									
							86									
			52					80	41	60	140 400	72	80	60	31	20
			80					180	144	–	280 400	224	–	100	80	–
			21					60	12	60	120 400	25	20	60	12	60
		1	53			8	45		198	20		322	–		123	80
		2	06					240	494	40	420 1200	865	20	180	370	80
			60					350	210	–	560 1400	336	–	210	126	–
1	46							980	1430	80	1400	2044	–	420	613	20
1	54							980	529	20	1400	756	–	420	226	80
		4	33					300	1299	–	480 1200	2078	40	180	779	40
			42					240	100	80	480 1600	201	60	240	100	80
2	00	7	41						4064	20		6281	20		2217	–

Hemmanstal	Registernummer	Littera å kartan	Socken, by och hemman	Delägares namn, hemvist m. m. samt ägobeskrivning	Ägofigurens nummer	
1	2	3	4	5	6	
				öfvr fält		
				" äng	3160	0.80
				åker	3161	1.85
				"	3162	1.65
				" äng	3163	0.50
				åker	3164	1.10
				"	3165	1.75
				föäb. ej	3166	1.00
				" äng	3167	0.60
				"	3168	0.35
				vatten	3169	0.40
				" äng	3170	0.35
				"	3171	0.50
				"	3172	0.40
				"	3173	0.45
				"	3174	0.45
				"	3175	0.45
				åker	3176	2.00
				"	3177	1.95
				"	3178	2.00
				"	3179	2.00
				Summa		
	14 91		Härlöv	Östra Skånes Järnvägs A. B.		
				åker	3180	1.90
				Summa		
aol.	14 92		do	Inne		
				åker	3181	1.90
				Summa		

	Areal								Nuvarande värde			Blivande värde			Förbättringsvärde		
	Åker		Äng och odlingsmark		Annan duglig mark		Impediment och högl. mark		pr har	pr ägofigur		pr har	pr ägofigur		pr har	pr ägofigur	
	Har	ar	Har	ar	Har	ar	Har	ar	Kr.	Kr.	öre	Kr.	Kr.	öre	Kr.	Kr.	öre
	7		8		9		10		11	12		13	14		15	16	
	2	00	7	41						4064	20		6281	20		2917	-
0.4				80					350	280	-	~~1400~~ 560	448	-	210	168	-
1		80							980	784	-	1400	1120	-	420	336	-
0.85	2	82							960	2707	20	~~1600~~ 1360	3835	20	400	1128	-
0.3			1	07					240	256	80	~~1600~~ 480	513	60	240	256	80
0.55		80							560	448	-	~~1600~~ 880	704	-	320	256	-
0.95	2	75							960	2640	-	~~1600~~ 1520	4180	-	560	1540	-
0.5							1	03									
0.35				37					320	118	40	~~1600~~ 560	207	20	240	88	80
0.3			1	84					240	441	60	~~1600~~ 480	883	20	240	441	60
0.3				09					60	5	40	~~400~~ 120	10	80	60	5	40
0.3				86					180	154	80	~~1200~~ 360	309	60	180	154	80
0.55			2	42					240	580	80	~~1200~~ 420	1016	40	180	435	60
0.3			2	20					120	264	-	~~1200~~ 360	792	-	240	528	-
0.3				68					240	163	20	~~1600~~ 480	326	40	240	163	20
0.3				36					240	86	40	~~1600~~ 480	172	80	240	86	40
0.3				29					210	60	90	~~1400~~ 420	121	80	210	60	90
1		03							1120	33	60	1400	42	-	280	8	40
1		10							1050	105	-	1400	140	-	350	35	-
1		11							1120	123	20	1400	154	-	280	30	80
1		11							1120	123	20	1400	154	-	280	30	80
	9	52	18	39			1	03		13440	70		21412	20		7971	50
1		13							1050	136	50	1400	182	-	350	45	50
		13								136	50		182	-		45	50
1		11							1050	115	50	~~1400~~	154	-	350	38	50
		11								115	50		154	-		38	50

Hemmanstal	Registernummer	Littera å kartan	Socken, by och hemman	Delägares namn, hemvist m. m. samt ägobeskrivning	Ägofigurens nummer	
1	2	3	4	5	6	
1/64	14 2		Hörlöv	Jns Hansm Rosn		
				äng	3182	0.80
				"	3183	0.60
				åker	3184	1.00
				"	3185	1.90
				Summa		
1/64	14 3		Do	Dsm		
				äng	3186	0.60
				åker	3187	1.75
				Summa		
1/16	14 4		Do	Östra Skåns Järnvägs A.B.		
				äng	3188	0.60
				"	3189	0.90
				"	3190	0.85
				åker	3191	1.40
				Summa		
1/16	3193		Do	Gusta Hildina Bergkvist i Östra Skåns Järnv. A.B.		
				åker	3192	1.90
				Summa		
	4 4-6		Do	Samf. ägoskifte till 4 4, 4 5 och 4 6 tillh. Stenssons tillh. Karlssons		
				äng	3193	0.45
				"	3194	0.60
				"	3195	0.70
				"	3196	0.80
				Summa		

	Areal								Nuvarande värde			Blivande värde			Förbättringsvärde		
	Åker		Äng och odlingsmark		Annan duglig mark		Impediment och högl. mark		pr har	pr ägofigur		pr har	pr ägofigur		pr har	pr ägofigur	
	Har	ar	Har	ar	Har	ar	Har	ar	Kr.	Kr.	öre	Kr.	Kr.	öre	Kr.	Kr.	öre
	7		8		9		10		11	12		13	14		15	16	
0.4				40					250	100	-	~~400~~ 400	160	-	150	60	-
0.35				41					240	98	40	~~420~~ 420	172	20	180	73	80
0.5		39							360	140	40	~~600~~ 600	234	-	240	93	60
1		20							1050	210	-	1600	320	-	550	110	-
		59		81						548	80		886	20		337	40
0.35				61					240	146	40	~~420~~ 420	256	20	180	109	80
0.95		39							720	280	80	~~1140~~ 1140	444	60	420	163	80
		39		61						427	20		700	80		273	60
0.35			1	78					240	427	20	~~420~~ 420	747	60	180	320	40
0.45				22					360	79	20	~~540~~ 540	118	80	180	39	60
0.45				31					350	108	50	~~630~~ 630	195	30	280	86	80
0.7	1	46							630	919	80	~~980~~ 980	1430	80	350	511	-
	1	46	2	31						1534	70		2492	50		957	80
1		12							1050	126	-	1400	168	-	350	42	-
		12								126	-		168	-		42	-
0.5			2	50					180	450	-	~~360~~ 360	900	-	180	450	-
0.35				97					240	232	80	~~420~~ 420	407	40	180	174	60
0.35			1	84					240	441	60	~~420~~ 420	772	80	180	331	20
0.4				12					250	30	-	~~400~~ 400	48	-	150	18	-
			5	43						1154	40		2128	20		973	80

Hemmanstal	Registernummer	Littera å kartan	Socken, by och hemman	Delägares namn, hemvist m. m. samt ägobeskrivning	Ägofigurens nummer	
1	2	3	4	5	6	
	$4^{2}/16^{4}$		Härlöv	Samf. ägoskifte till 4^{2} och 16^{4}, Nils Svensson		
				äng	3197	0.30
				"	3198	0.80
				"	3199	0.70
				"	3200	0.72
				Summa		
1/4	5^{2}		Do	Jöns Svensson		
				åker	3201	1.45
				äng	3202	1.30
				"	3203	1.15
				"	3204	0.60
				"	3205	0.80
				"	3206	1.10
				"	3207	1.12
				"	3208	0.50
				Summa		
1/4	5^{3}		Do	Agda Maria Jonsson		
				äng	3209	1.17
				"	3210	1.20
				åker	3211	1.70
				äng	3212	0.50
				"	3213	0.50
				"	3214	1.00
				"	3215	1.10
				"	3216	0.75
				"	3217	0.65
				"	3218	0.60
				Summa		

PETTERSONSKA BOKTR. EFTR. SKARA

Areal								Nuvarande värde			Blivande värde			Förbättringsvärde		
Åker		Äng och odlingsmark		Annan duglig mark		Impediment och högl. mark		pr har	pr ägofigur		pr har	pr ägofigur		pr har	pr ägofigur	
Har	ar	Har	ar	Har	ar	Har	ar	Kr.	Kr.	öre	Kr.	Kr.	öre	Kr.	Kr.	öre
7		8		9		10		11	12		13	14		15	16	
pogel																
0.25			08					120	9	60	~~1200~~ 300	24	-	180	14	40
0.4		5	30					300	1590	-	~~1200~~ 480	2544	-	180	954	-
0.35		4	16					280	1164	80	~~1400~~ 490	2038	40	210	873	60
0.30		1	28					250	320	-	~~1000~~ 350	448	-	100	128	-
		10	82						3084	40		5054	40		1970	-
pogel																
0.7	05							450	22	50	~~1000~~ 700	35	-	250	12	50
0.6			91					400	364	-	~~1000~~ 600	546	-	200	182	-
0.55		1	10					350	385	-	~~1000~~ 550	605	-	200	220	-
0.35			70					200	140	-	~~1000~~ 350	245	-	150	105	-
0.4		2	-					350	700	-	~~1400~~ 560	1120	-	210	420	-
0.5			11					560	61	60	~~1600~~ 800	88	-	240	26	40
0.55			62					420	260	40	~~1200~~ 660	409	20	240	148	80
0.3			76					180	136	80	~~1200~~ 360	273	60	180	136	80
	05	6	20						2070	30		3321	80		1251	50
pogel																
0.55			85					350	297	50	~~1000~~ 550	467	50	200	170	-
0.55			40					640	256	-	~~1600~~ 880	352	-	240	96	-
0.9	160							960	1536	-	~~1600~~ 1440	2304	-	480	768	-
0.3			12					180	21	60	~~1200~~ 360	43	20	180	21	60
0.3			52					180	93	60	~~1200~~ 360	187	20	180	93	60
0.45			33					360	118	80	~~1200~~ 540	178	20	180	59	40
0.5			64					560	358	40	~~1600~~ 800	512	-	240	153	60
0.4		1	05					350	367	50	~~1400~~ 560	588	-	210	220	50
0.35			62					240	148	80	~~1200~~ 420	260	40	180	111	60
0.35			60					200	120	-	~~1000~~ 350	210	-	150	90	-
	160	5	13						3318	20		5102	50		1784	30

Hemmanstal	Registernummer	Littera å kartan	Socken, by och hemman	Delägares namn, hemvist m. m. samt ägobeskrivning	Ägofigurens nummer	
1	2	3	4	5	6	
1/4	6 2		Hårlöv (Nyhem)	Olof Larsson		
				"		
				aug	3219	0.50
				"	3220	0.47
				"	3221	0.40
				"	3222	0.60
				"	3223	0.65
				"	3224	0.75
				Summa		
1/64	6 12		Do	Dito		
				"		
				aug	3225	0.83
				"	3226	0.72
				"	3227	0.60
				"	3228	0.40
				Summa		
7/128	6 21		Do	Dito		
				"		
				aug	3229	0.37
				"	3230	0.60
				"	3231	0.70
				"	3232	0.85
				Summa		
238/3200	6 24		Do	Dito		
				"		
				aug	3233	0.90
				"	3234	0.65
				"	3235	0.43
				"	3236	0.70
				"	3237	0.60
				"	3238	0.35
				Summa		

Areal								Nuvarande värde			Blivande värde			Förbättringsvärde		
Åker		Äng och odlingsmark		Annan duglig mark		Impediment och högl. mark		pr har	pr ägofigur		pr har	pr ägofigur		pr har	pr ägofigur	
Har	ar	Har	ar	Har	ar	Har	ar	Kr.	Kr.	öre	Kr.	Kr.	öre	Kr.	Kr.	öre
7		8		9		10		11	12		13	14		15	16	
0.3		2	61					180	469	80	360 ~~1200~~	939	60	180	469	80
0.3			82					240	196	80	480 ~~1600~~	393	60	240	196	80
0.3			20					160	32	-	480 ~~1600~~	96	-	320	64	-
0.35			51					320	163	20	560 ~~1600~~	285	60	240	122	40
0.35		2	01					240	482	40	420 ~~1200~~	844	20	180	361	80
0.4			28					250	70	-	400 ~~1000~~	112	-	150	42	-
		6	43						1414	20		2671	=		1256	80
0.4			06					250	15	-	400 ~~1000~~	24	-	150	9	-
0.4			55					300	165	-	480 ~~1200~~	264	-	180	99	-
0.35			21					240	50	40	420 ~~1200~~	88	20	180	37	80
0.3			44					120	52	80	360 ~~1200~~	158	40	240	105	60
		1	26						283	20		534	60		251	40
0.25			55					120	66	-	300 ~~1200~~	165	-	180	99	-
0.35			31					240	74	40	420 ~~1200~~	130	20	180	55	80
0.35			70					240	168	-	420 ~~1200~~	294	-	180	126	-
0.45			06					250	15	-	450 ~~1000~~	27	-	200	12	-
		1	62						323	40		616	20		292	80
0.45			12					300	36	-	450 ~~1000~~	54	-	150	18	-
0.35			79					240	189	60	420 ~~1200~~	331	80	180	142	20
0.35			08					240	19	20	420 ~~1200~~	33	60	180	14	40
0.35			09					320	28	80	560 ~~1600~~	50	40	240	21	60
0.35			05					240	12	-	420 ~~1200~~	21	=	180	9	-
0.25			61					120	73	20	300 ~~1200~~	183	=	180	109	80
		1	74						358	80		673	80		315	=

Hemmanstal	Registernummer	Littera å kartan	Socken, by och hemman	Delägares namn, hemvist m. m. samt ägobeskrivning	Ägofigurens nummer	
1	2	3	4	5	6	
23/4096	6 30		Hälsö	Hjalmar Kristoffersson		
				äng	3239	0.30
				"	3240	0.60
				"	3241	0.62
				"	3242	0.85
				Summa		
1/4	12 3		Do	Nils Svenssons dödsbo. Kerstin Svensson		
				äng	3243	0.25
				"	3244	1.15
				"	3245	0.80
				"	3246	0.25
				åker	3247	1.83
				"	3248	1.50
				"	3249	1.90
				"	3250	2.00
				äng	3251	1.00
				åker	3252	1.80
				"	3253	2.10
				"	3254	2.00
				"	3255	1.73
				Summa		
1/8	12 4		Do	Hjalmar Kristoffersson		
				åker	3256	1.48
				äng	3257	1.65
				åker	3258	1.80
				äng	3259	2.50
				"	3260	1.92
				överföres		

Areal								Nuvarande värde			Blivande värde			Förbättringsvärde		
Åker		Äng och odlingsmark		Annan duglig mark		Impediment och högl. mark		pr har	pr ägofigur		pr har	pr ägofigur		pr har	pr ägofigur	
Har	ar	Har	ar	Har	ar	Har	ar	Kr.	Kr.	öre	Kr.	Kr.	öre	Kr.	Kr.	öre
7		8		9		10		11	12		13	14		15	16	
0.25			52					120	62	40	~~1200~~ 300	156	-	180	93	60
0.35			22					240	52	80	~~1200~~ 420	92	40	180	39	60
0.35			72					240	172	80	~~1200~~ 420	302	40	180	129	60
0.45			10					250	25	-	~~1000~~ 450	45	-	200	20	-
			156						313	-		595	80		282	80
pogot																
0.2			44					60	26	40	~~1200~~ 240	105	60	180	79	20
0.55			151					420	634	20	~~1200~~ 660	996	60	240	362	40
0.4		2	-					350	700	-	~~1400~~ 560	1120	-	210	420	-
0.35			70					200	140	-	~~1000~~ 350	245	-	150	105	-
Lill											~~1600~~ 1440					
0.9	50							1040	520	-		720	-	400	200	-
0.65	14							600	84	-	~~1200~~ 780	109	20	180	25	20
0.95	65							1120	728	-	~~1600~~ 1520	988	-	400	260	-
1	28							1200	336	-	1600	448	-	400	112	-
0.4			13					480	62	40	~~1600~~ 640	83	20	160	20	80
0.85	120							1040	1248	-	~~1600~~ 1360	1632	-	320	384	-
1	64							1280	819	20	1600	1024	-	320	204	80
1	92							1200	1104	-	1600	1472	-	400	368	-
0.8	96							960	921	60	~~1600~~ 1280	1228	80	320	307	20
	529		478						7323	80		10172	40		2848	60
Lill																
0.65	40							540	216	-	~~1200~~ 780	312	-	240	96	-
0.75			08					880	70	40	~~1600~~ 1200	96	-	320	25	60
0.85	10							1040	104	-	~~1600~~ 1360	136	-	320	32	-
1			05					1200	60	-	1600	80	-	400	20	-
0.95			04					1120	44	80	~~1600~~ 1520	60	80	400	16	-
	50		17						495	20		684	80		189	60

Hemmanstal	Registernummer	Littera å kartan	Socken, by och hemman	Delägares namn, hemvist m. m. samt ägobeskrivning	Ägofigurens nummer	
1	2	3	4	5	6	
				"öfre fjäll"		
				åker	3261	1.32
				"	3262	1.75
				Summa		
	12 4,5		Harlöv	Samf. ägoskifte till 12⁴ och 12⁵ Hr. Kyrkoherden Frans Rosendal		
				äng	3263	0.57
				"	3264	0.83
				"	3265	0.90
				"	3266	0.77
				Summa		
1/8	12 5		Do	Frans Rosendahl		
				äng	3267	1.33
				"	3268	1.78
				"	3269	1.85
				"	3270	1.88
				åker	3271	2.00
				"	3272	1.78
				Summa		
1/4	13 2		Do	Anders Persson		
				äng	3273	0.45
				"	3274	0.65
				"	3275	0.90
				"	3276	0.82
				"	3277	0.65
				"	3278	0.62
				Summa		

	Areal								Nuvarande värde			Blivande värde			Förbättringsvärde		
	Åker		Äng och odlingsmark		Annan duglig mark		Impediment och högl. mark		pr har	pr ägofigur		pr har	pr ägofigur		pr har	pr ägofigur	
	Har	ar	Har	ar	Har	ar	Har	ar	Kr.	Kr.	öre	Kr.	Kr.	öre	Kr.	Kr.	öre
	7		8		9		10		11	12		13	14		15	16	
Lilla																	
		50		17						495	20		684	80		189	60
0,95		56							1120	627	20	1520 ~~1600~~	851	20	400	224	-
0,85		51							960	489	60	1360 ~~1600~~	693	60	400	204	-
	1	57		17						1612	-		2229	60		617	60
Prästgårds																	
0,3			3	71					180	667	80	360 ~~1200~~	1335	60	180	667	80
0,4			2	49					350	871	50	560 ~~1400~~	1394	40	210	522	90
0,45				38					480	182	40	720 ~~1600~~	273	60	240	91	20
0,4				38					250	95	-	400 ~~1000~~	152	-	150	57	-
			6	96						1816	70		3155	60		1338	90
Lilla																	
0,55				35					640	224	-	880 ~~1600~~	308	-	240	84	-
0,85				116					720	115	20	1020 ~~1200~~	163	20	300	48	-
0,9				12					1040	124	80	1440 ~~1600~~	172	80	400	48	-
0,9				30					1040	312	-	1440 ~~1600~~	432	-	400	120	-
1		72							1200	864	-	1600	1152	-	400	288	-
0,85		66							960	633	60	1360 ~~1600~~	897	60	400	264	-
	1	38		93						2973	60		3125	60		852	-
Längden																	
0,3			1	23					180	221	40	360 ~~1200~~	449	80	180	221	40
0,35				49					240	117	60	420 ~~1200~~	205	80	180	88	20
0,45				30					360	108	-	540 ~~1200~~	162	-	180	54	-
0,4				79					400	316	-	640 ~~1600~~	505	60	240	189	60
0,35			2	57					240	616	80	420 ~~1200~~	1079	40	180	462	60
0,35				56					200	112	-	350 ~~1000~~	196	-	150	84	-
			5	94						1491	80		2591	60		1099	80

Hemmanstal	Registernummer	Littera å kartan	Socken, by och hemman	Delägares namn, hemvist m. m. samt ägobeskrivning	Ägofigurens nummer	
1	2	3	4	5	6	
1/8	13 4		Hailö	Anders Persson		
				äng	3279	0.72
				"	3280	0.60
				"	3281	0.70
				"	3282	0.70
				"	3283	0.55
				"	3284	0.40
				Summa		
1/8	13 5		Do	Ola Nilsson m. fl.		
				äng	3285	0.40
				"	3286	0.60
				"	3287	0.70
				"	3288	0.70
				"	3289	0.60
				"	3290	0.55
				Summa		
3/16	15 4		Do	Per Persson		
				åker	3291	1.80
				äng	3292	1.30
				"	3293	0.80
				"	3294	0.60
				vatten, grav	3295	
				" "	3296	
				äng	3297	0.90
				"	3298	0.80
				Summa		

Areal								Nuvarande värde			Blivande värde			Förbättringsvärde		
Åker		Äng och odlingsmark		Annan duglig mark		Impediment och högl. mark		pr har	pr ägofigur		pr har	pr ägofigur		pr har	pr ägofigur	
Har	ar	Har	ar	Har	ar	Har	ar	Kr.	Kr.	öre	Kr.	Kr.	öre	Kr.	Kr.	öre
7		8		9		10		11	12		13	14		15	16	
0.4			50					250	125	-	~~1000~~ 400 ~~1200~~ 420	200	=	150	75	=
0.35			1 70					240	408	-	~~1200~~ 420	714	=	180	306	-
0.35			28					320	89	60	~~1600~~ 560	156	80	240	67	20
0.35			04					320	12	80	~~1600~~ 560	22	40	240	9	60
0.2			16					180	28	80	~~1200~~ 360	57	60	180	28	80
0.3			60					120	72	-	~~1200~~ 360	216	-	240	144	-
		3	28						736	20		1366	80		630	60
0.3			60					120	72	-	~~1200~~ 360	216	-	240	144	-
0.35			16					240	38	40	~~1200~~ 420	67	20	180	28	80
0.35			16					320	51	20	~~1600~~ 560	89	60	240	38	40
0.35			15					320	48	-	~~1600~~ 560	84	-	240	36	-
0.35			1 69					240	405	60	~~1200~~ 420	709	80	180	304	20
0.3			41					150	61	50	~~1000~~ 300	123	-	750	61	50
		3	17						676	70		1289	60		612	90
0.95	15							390	58	50	~~600~~ 570	85	50	180	27	-
0.65			1 23					400	492	-	~~1000~~ 650	799	50	250	307	50
0.4			1 65					250	412	50	~~1000~~ 400	660	-	150	247	50
0.35			1 63					240	391	20	~~1200~~ 420	684	60	180	293	40
							21									
							50									
0.45			50					480	240	-	~~1600~~ 720	360	-	240	120	-
0.4			43					350	150	50	~~1400~~ 560	240	80	210	90	30
	15	5	44				71		1744	70		2830	40		1085	70

Hemmanstal	Registernummer	Littera å kartan	Socken, by och hemman	Delägares namn, hemvist m. m. samt ägobeskrivning	Ägofigurens nummer	
1	2	3	4	5	6	
1/16	155		Hällsö	Johan Mårsson		
				åker	3299	1.50
				" äng	3300	1.35
				"	3301	0.90
				Summa		
1/8	157		Do	E. Ronnhoist		
				åker	3302	1.85
				" äng	3303	0.90
				"	3304	0.70
				"	3305	0.60
				vatten, gras	3306	
				odlingsmark	3307	0.65
				" äng	3308	1.05
				Summa		
1/32	159		Do	Jonn		
				åker	3309	1.95
				"	3310	1.70
				" äng	3311	0.90
				"	3312	0.80
				Summa		
1/32	15 11		Do	Anders Persson		
				åker	3313	2.00
				"	3314	1.40
				" äng	3315	1.00
				"	3316	0.85
				Summa		

	Areal								Nuvarande värde			Blivande värde			Förbättringsvärde		
	Åker		Äng och odlingsmark		Annan duglig mark		Impediment och högl. mark		pr har	pr ägofigur		pr har	pr ägofigur		pr har	pr ägofigur	
	Har	ar	Har	ar	Har	ar	Har	ar	Kr.	Kr.	öre	Kr.	Kr.	öre	Kr.	Kr.	öre
	7		8		9		10		11	12		13	14		15	16	
0.75		07							300	21	-	450 ~~600~~	31	50	150	10	50
0.65				50					450	225	-	650 ~~1000~~	325	-	200	100	-
0.45				43					300	129	-	450 ~~1000~~	193	50	150	64	50
		07		93						375	-		550	-		175	-
pogel																	
1		144							700	1008	-	1000	1440	-	300	432	-
0.45				39					300	117	-	450 ~~1000~~	175	50	150	58	50
0.35				103					200	206	-	350 ~~1000~~	360	50	150	154	50
0.35				91					240	218	40	420 ~~1200~~	382	20	180	163	80
								45									
0.35				10					320	32	-	560 ~~1600~~	56	-	240	24	-
0.5				12					420	50	40	700 ~~1400~~	84	-	280	33	60
		144		255				45		1631	80		2498	20		866	40
pogel																	
1		17							1200	204	-	1600	272	-	400	68	-
0.9		51							600	306	-	900 ~~1000~~	459	-	300	153	-
0.45				12					300	36	-	450 ~~1000~~	54	-	150	18	-
0.4				48					250	120	-	400 ~~1000~~	192	-	150	72	-
		68		60						666	-		977	-		311	-
pogel																	
1		18							1280	230	40	1600	288	-	320	57	60
0.7		26							450	117	-	700 ~~1000~~	182	-	250	65	-
0.5				47					300	141	-	500 ~~1000~~	235	-	200	94	-
0.4				41					250	102	50	400 ~~1000~~	164	-	150	61	50
		44		88						590	90		869	-		278	10

Hemmanstal	Registernummer	Littera å kartan	Socken, by och hemman	Delägares namn, hemvist m. m. samt ägobeskrivning	Ägofigurens nummer	
1	2	3	4	5	6	
1/32	15 12		Hästlöv	Erik Eriksson sthlm.		
				äng	3317	1.45
				"	3318	0.85
				"	3319	0.85
				odlingsmark	3320	0.90
				vatten, grav	3321	
				äng	3322	0.65
				"	3323	0.60
				Summa		
1/64	15 14		Do	Vilhelm Svensson		
				åker	3324	2.00
				"	3325	1.00
				äng	3326	0.95
				"	3327	0.80
				Summa		
13/1024, 1/1024, 1/1024, 1/1024)	15 15-18		Do	Per Persson, Johanna Persson, Edvin Persson o Sigrid Persson		
				åker	3328	1.95
				"	3329	1.20
				äng	3330	0.80
				"	3331	0.75
				Summa		
1/4	16 2		Do (Eriksro)	Per Svensson		
				äng	3332	0.50
				"	3333	0.60
				"	3334	0.95
				överföres		

Areal								Nuvarande värde			Blivande värde			Förbättringsvärde		
Åker		Äng och odlingsmark		Annan duglig mark		Impediment och högl. mark		pr har	pr ägofigur		pr har	pr ägofigur		pr har	pr ägofigur	
Har	ar	Har	ar	Har	ar	Har	ar	Kr.	Kr.	öre	Kr.	Kr.	öre	Kr.	Kr.	öre
7		8		9		10		11	12		13	14		15	16	
			15					450	67	50	700 ~~1000~~	105	-	250	37	50
			12					250	30	-	400 ~~1000~~	48	-	150	18	-
			23					350	80	50	560 ~~1400~~	128	80	210	48	30
			23					480	110	40	720 ~~1600~~	165	60	240	55	20
							32									
			08					320	25	60	560 ~~1600~~	44	80	240	19	20
			50					240	120	-	420 ~~1200~~	210	-	180	90	-
		1	31				32		434	-		702	20		268	20
1	18							1280	230	40	1600	288	-	320	57	60
	11							300	33	-	500 ~~1000~~	55	-	200	22	-
			31					300	93	-	450 ~~1000~~	139	50	150	46	50
			42					250	105	-	400 ~~1000~~	168	-	150	63	-
	29		73						461	40		650	50		189	10
1	18							1200	216	-	1600	288	-	400	72	-
	07							400	28	-	550 ~~1000~~	38	50	150	10	50
			29					250	72	50	400 ~~1000~~	116	-	150	43	50
			30					250	75	-	400 ~~1000~~	120	-	150	45	-
	25		59						391	50		562	50		171	-
			52					150	78	-	300 ~~1000~~	156	-	150	78	-
			78					240	427	20	420 ~~1800~~	747	60	180	320	40
			92					480	441	60	720 ~~1600~~	662	40	240	220	80
		3	22						946	80		1566	-		619	20

Hemmanstal	Registernummer	Littera å kartan	Socken, by och hemman	Delägares namn, hemvist m. m. samt ägobeskrivning	Ägofigurens nummer	
1	2	3	4	5	6	
				övrefört		
				"		
				aug	3335	0.65
				"	3336	0.60
				"	3337	0.45
				Summa		
1/8	16 3		Hälsö	Henning Svensson		
				"		
				aug	3338	0.45
				"	3339	0.60
				"	3340	1.00
				"	3341	1.00
				"	3342	0.55
				"	3343	0.57
				Summa		
1/8, 1/8	17 2,3		do	Jöns Hålcansson		
				"		
				aug	3344	0.85
				"	3345	0.62
				"	3346	0.63
				"	3347	0.70
				"	3348	0.60
				"	3349	0.37
				Summa		
1/6	17 6		do	Jnn		
				"		
				aug	3350	0.40
				"	3351	0.60
				"	3352	0.70
				"	3353	0.60
				"	3354	0.80
				Summa		

	Areal								Nuvarande värde			Blivande värde			Förbättringsvärde		
	Åker		Äng och odlingsmark		Annan duglig mark		Impediment och högl. mark		pr har	pr ägofigur		pr har	pr ägofigur		pr har	pr ägofigur	
	Har	ar	Har	ar	Har	ar	Har	ar	Kr.	Kr.	öre	Kr.	Kr.	öre	Kr.	Kr.	öre
	7		8		9		10		11	12		13	14		15	16	
			3	22						946	80		1566	-		619	20
0.35				52					240	124	80	420 ~~1200~~	218	40	180	93	60
0.35				10					240	24	-	420 ~~1200~~	42	-	180	18	-
0.3				49					180	88	20	360 ~~1200~~	176	40	180	88	20
			4	33						1183	80		2002	80		819	-
0.3				31					180	55	80	360 ~~1200~~	111	60	180	55	80
0.35				18					240	43	20	420 ~~1200~~	75	60	180	39	40
0.3				20					360	72	-	600 ~~1200~~	120	-	240	48	-
0.5				46					480	220	80	800 ~~1600~~	368	-	320	147	20
0.3			1	16					180	208	80	360 ~~1200~~	417	60	180	208	80
0.35				37					200	74	-	350 ~~1000~~	129	50	150	55	50
			2	68						674	60		1222	30		547	70
0.4				52					250	130	-	400 ~~1000~~	208	-	150	78	-
0.35			3	14					240	753	60	420 ~~1200~~	1318	80	180	565	20
0.35				20					240	48	-	420 ~~1200~~	84	-	180	36	-
0.35				51					320	163	20	560 ~~1600~~	285	60	240	122	40
0.35				48					240	115	20	420 ~~1200~~	201	60	180	86	40
0.25			1	50					120	180	-	300 ~~1200~~	450	-	180	270	-
			6	35						1390	-		2548	-		1158	-
0.3				79					120	94	80	360 ~~1200~~	284	40	240	189	60
0.35				23					240	55	20	420 ~~1200~~	96	60	180	41	40
0.35				31					320	99	20	560 ~~1600~~	173	60	240	74	40
0.35			2	26					240	542	40	420 ~~1200~~	949	20	180	406	80
0.4				41					250	102	50	400 ~~1000~~	164	-	150	61	50
			4	00						894	10		1667	80		773	70

Hemmanstal	Registernummer	Littera å kartan	Socken, by och hemman	Delägares namn, hemvist m. m. samt ägobeskrivning	Ägofigurens nummer	
1	2	3	4	5	6	
1/24	179		Hälsö	Johan Hansson		
				aug	3355	0.60
				"	3356	0.62
				"	3357	0.70
				"	3358	0.70
				"	3359	0.60
				"	3360	0.35
				Summa		
1/204	17"		Do	Jöns Hålcansson		
				aug	3361	0.30
				"	3362	0.55
				"	3363	0.70
				"	3364	0.65
				"	3365	0.60
				Summa		
1/4	202		Do	Trans Romdahl		
				aug	3366	0.45
				"	3367	0.50
				"	3368	0.60
				"	3369	0.82
				"	3370	0.75
				Summa		
1/4	203		Do	Jöns Svensson		
				aug	3371	0.80
				"	3372	1.00
				"	3373	0.60
				öresjö"		

	Areal								Nuvarande värde			Blivande värde			Förbättringsvärde		
	Åker		Äng och odlingsmark		Annan duglig mark		Impediment och högl. mark		pr har	pr ägofigur		pr har	pr ägofigur		pr har	pr ägofigur	
	Har	ar	Har	ar	Har	ar	Har	ar	Kr.	Kr.	öre	Kr.	Kr.	öre	Kr.	Kr.	öre
	7		8		9		10		11	12		13	14		15	16	
O.JJ				15					200	30	–	~~1000~~ 350	52	50	150	22	50
O.JJ				61					240	146	40	~~1200~~ 420	256	20	180	109	80
O.JJ				03					320	9	60	~~1600~~ 560	16	80	240	7	20
O.JJ				07					320	22	40	~~1600~~ 560	39	20	240	16	80
O.JJ				06					240	14	40	~~1200~~ 420	25	20	180	10	80
O.2J				22					120	26	40	~~1200~~ 300	66	–	180	39	60
			1	14						249	20		455	90		206	70
O.2J				22					120	26	40	~~1200~~ 300	66	–	180	39	60
O.J				07					180	12	60	~~1200~~ 360	25	20	180	12	60
O.JJ				12					320	38	40	~~1600~~ 560	67	20	240	28	80
O.JJ				72					240	172	80	~~1200~~ 420	302	40	180	129	60
O.JJ				13					200	26	–	~~1000~~ 350	45	50	150	19	50
			1	26						276	20		506	30		230	10
O.J			2	49					180	448	20	~~1200~~ 360	896	40	180	448	20
O.J				16					240	38	40	~~1600~~ 480	76	80	240	38	40
O.JJ				78					320	249	60	~~1600~~ 560	436	80	240	187	20
O.Y			1	49					300	447	–	~~1200~~ 480	715	20	180	268	20
O.Y				15					250	37	50	~~1000~~ 400	60	–	150	22	50
			5	07						1220	70		2185	20		964	50
O.Y				19					250	47	50	~~1000~~ 400	76	–	150	28	50
O.J			1	66					360	597	60	~~1200~~ 600	996	–	240	398	40
O.JJ				41					320	131	20	~~1600~~ 560	229	60	240	98	40
			2	26						776	30		1301	60		525	30

Hemmanstal	Registernummer	Littera å kartan	Socken, by och hemman	Delägares namn, hemvist m. m. samt ägobeskrivning	Ägofigurens nummer	
1	2	3	4	5	6	
				öfversföres		
				" äng	3374	0.60
				" "	3375	0.45
				Summa		
8 3/4	1		Lillö, krungsgård	Staten. Su: Johan Nilsson		
				" äng	3376	1.15
				"	3377	0.55
				"	3378	0.70
				"	3379	0.92
				åker	3380	1.80
				"	3381	2.00
				"	3382	1.25
				åker	3383	1.90
				"	3384	1.65
				" äng	3385	0.75
				"	3386	1.02
				åker	3387	1.75
				"	3388	1.50
				"	3389	1.00
				"	3390	1.50
				"	3391	1.45
				"	3392	1.73
				"	3393	1.85
				"	3394	1.42
				"	3395	1.20
				"	3396	1.52
				"	3397	1.53
				"	3398	1.90
				öfversföres		

PETTERSONSKA BOKTR. EFTR. STOCKH.

	Areal								Nuvarande värde			Blivande värde			Förbättringsvärde		
	Åker		Äng och odlingsmark		Annan duglig mark		Impediment och högl. mark		pr har	pr ägofigur		pr har	pr ägofigur		pr har	pr ägofigur	
	Har	ar	Har	ar	Har	ar	Har	ar	Kr.	Kr.	öre	Kr.	Kr.	öre	Kr.	Kr.	öre
	7		8		9		10		11	12		13	14		15	16	
			2	26						776	30		1301	60		525	30
0.35				14					240	33	60	420 ~~1200~~	58	80	180	25	20
0.3			2	22					180	399	60	360 ~~1200~~	799	20	180	399	60
			4	62						1209	50		2159	60		950	10
Lill																	
0.5			2	28					350	798	-	500 ~~1000~~	1140	-	150	342	-
0.3			5	26					180	952	20	360 ~~1200~~	1904	40	180	952	20
0.3			5	60					240	1344	-	360 ~~1200~~	2016	-	120	672	-
0.4			3	55	100				250	887	50	400 ~~1000~~	1420	-	150	532	50
0.85	1	92							600	1152	-	850 ~~1000~~	1632	-	250	480	-
1.	1	11							1200	1332	-	1600	1776	-	400	444	-
0.55				29					400	116	-	550 ~~1000~~	159	50	150	43	50
0.95		25							700	175	-	950 ~~1000~~	237	50	250	62	50
0.75		31							800	248	-	1200 ~~1600~~	372	-	400	124	-
0.35			1	50					240	360	-	420 ~~1200~~	630	-	180	270	-
0.45			2	66					480	1276	80	720 ~~1600~~	1915	20	240	638	40
0.85		79							960	758	40	1360 ~~1600~~	1074	40	400	316	-
0.65	1	78							500	890	-	650 ~~1000~~	1157	-	150	267	-
0.4	3	69							300	1107	-	400 ~~1000~~	1476	-	100	369	-
0.65		16							500	80	-	650 ~~1000~~	104	-	150	24	-
0.65		51							720	367	20	1040 ~~1600~~	530	40	320	163	20
0.8		48							960	460	80	1280 ~~1600~~	614	40	320	153	60
0.9	4	66							1040	4846	40	1440 ~~1600~~	6710	40	400	1864	-
0.6		69							720	496	80	960 ~~1600~~	662	40	240	165	60
0.5		20							560	112	-	800 ~~1600~~	160	-	240	48	-
0.7	2	40							600	1440	-	840 ~~1200~~	2016	-	240	576	-
0.7	2	64							600	1584	-	840 ~~1200~~	2217	60	240	633	60
0.95	1	37							1120	1534	40	1520 ~~1600~~	2082	40	400	548	-
	22	96	21	14						22318	50		32007	60		9689	10

Hemmanstal	Registernummer	Littera å kartan	Socken, by och hemman	Delägares namn, hemvist m. m. samt ägobeskrivning	Ägofigurens nummer	
1	2	3	4	5	6	
				" övervåd		
				åker	3399	2.00
				"	3400	1.50
				"	3401	2.25
				"	3402	2.30
				"	3403	1.25
				äng	3404	1.05
				"	3405	1.07
				"	3406	1.12
				"	3407	1.28
				"	3408	1.12
				"	3409	1.15
				"	3410	0.97
				åker	3411	1.32
				äng	3412	1.25
				"	3413	1.00
				"	3414	0.80
				"	3415	0.65
				"	3416	0.40
				"	3417	0.40
				"	3418	0.45
				"	3419	0.37
				odlingsmark	3420	1.35
				äng	3421	1.20
				åker	3422	1.95
				"	3423	1.45
				"	3424	1.40
				äng	3425	1.27
				"	3426	0.80
				" övervåd		

Areal								Nuvarande värde			Blivande värde			Förbättringsvärde		
Åker		Äng och odlingsmark		Annan duglig mark		Impediment och högl. mark		pr har	pr ägofigur		pr har	pr ägofigur		pr har	pr ägofigur	
Har	ar	Har	ar	Har	ar	Har	ar	Kr.	Kr.	öre	Kr.	Kr.	öre	Kr.	Kr.	öre
7		8		9		10		11	12		13	14		15	16	
22	96	21	14						22318	50		32007	60		9689	10
1	35							1200	420	–	1600	560	–	400	140	–
0.65	6	18						500	3090	–	650 ~~1000~~	4017	–	150	927	–
1	63							900	567	–	1000	630	–	100	63	–
1	18							1520	273	60	1600	288	–	80	14	40
0.55	68							640	435	20	880 ~~1600~~	598	40	240	163	20
0.45			29					480	139	20	720 ~~1600~~	208	80	240	69	60
0.45			132					300	396	–	450 ~~1000~~	594	–	150	198	–
0.45			739					350	2586	50	450 ~~1000~~	3325	50	100	739	–
0.55			515					400	2060	–	550 ~~1000~~	2832	50	150	772	50
0.45			405					350	1417	50	450 ~~1000~~	1822	50	100	405	–
0.5			73					420	306	60	600 ~~1200~~	438	–	180	131	40
0.4		13	19					360	4748	40	480 ~~1200~~	6331	20	120	1582	80
0.55	1	78						640	1139	20	880 ~~1600~~	1566	40	240	427	20
0.55			110					560	616	–	770 ~~1400~~	847	–	210	231	–
0.4			122					420	512	40	560 ~~1400~~	683	20	140	170	80
0.35			172					350	602	–	490 ~~1400~~	842	80	140	240	80
7.0. 0.3			48					210	100	80	420 ~~1400~~	201	60	210	100	80
0.2			85					140	119	–	280 ~~1400~~	238	–	140	119	–
0.2			236					140	330	40	280 ~~1400~~	660	80	140	330	40
0.25			294					140	411	60	350 ~~1400~~	1029	–	210	617	40
0.2			62					60	37	20	240 ~~1200~~	148	80	180	111	60
0.55			478					640	3059	20	880 ~~1600~~	4206	40	240	1147	20
0.5			120					490	588	–	700 ~~1400~~	840	–	210	252	–
0.95	1	41						1120	1579	20	1520 ~~1600~~	2143	20	400	564	–
0.6		49						720	352	80	960 ~~1600~~	470	40	240	117	60
0.6	1	15						560	644	–	840 ~~1400~~	966	–	280	322	–
Lille 0.55			78					640	499	20	880 ~~1600~~	686	40	240	187	20
0.25			11	10				350	3885	–	490 ~~1400~~	5439	–	140	1554	–
35	81	82	41						53234	50		74622	50		21388	–

Hemmanstal	Registernummer	Littera å kartan	Socken, by och hemman	Delägares namn, hemvist m. m. samt ägobeskrivning	Ägofigurens nummer	
1	2	3	4	5	6	
				Öfverförd		
				äng	3427	1.55
				"	3428	0.70
				"	3429	1.25
				"	3430	1.55
				åker	3431	2.05
				"	3432	1.20
				"	3433	1.55
				"	3434	1.50
				äng	3435	1.50
				"		
				Summa		
obs.	2/		Lillö	Per Mårtensson		
				äng	3436	1.00
				"	3437	1.12
				åker	3438	1.65
				"	3439	1.50
				"	3440	0.80
				Summa		
obs.	3/		Do	Olof Pettersson		
				åker	3441	1.50
				"	3442	2.00
				äng	3443	1.90
				Summa		
obs.	4/		Do	Sven Persson Vinberg		
				äng	3444	1.15
				"	3445	0.85
				Summa		

	Areal								Nuvarande värde			Blivande värde			Förbättringsvärde		
	Åker		Äng och odlingsmark		Annan duglig mark		Impediment och högl. mark		pr har	pr ägofigur		pr har	pr ägofigur		pr har	pr ägofigur	
	Har	ar	Har	ar	Har	ar	Har	ar	Kr.	Kr.	öre	Kr.	Kr.	öre	Kr.	Kr.	öre
	7		8		9		10		11	12		13	14		15	16	
Lill-	35	81	82	41						53234	58		74629	50		21388	–
0.7			2	12					800	1696	–	1120 ~~1600~~	2374	40	320	678	40
0.3			1	63					980	456	40	420 ~~1400~~	684	60	140	228	20
0.55			4	79					560	2682	40	770 ~~1400~~	3688	30	210	1005	90
0.7				57					800	456	–	1120 ~~1600~~	638	40	320	182	40
1	3	20							1280	4096	–	1600	5120	–	320	1024	–
0.5		95							490	465	50	700 ~~1400~~	665	–	210	199	50
0.7		85							800	680	–	1120 ~~1600~~	952	–	320	272	–
0.65			1	59					800	1272	–	1040 ~~1600~~	1653	60	240	381	60
0.65			1	28					~~700~~	896	–	910 ~~1400~~	1164	80	210	268	80
	40	81	94	39						65934	80		91563	60		25628	80
pogl.																	
0.45			1	52					300	456	–	450 ~~1000~~	684	–	150	228	–
0.55				49					560	274	40	880 ~~1600~~	431	20	320	156	80
0.85		87							880	765	60	1360 ~~1600~~	1183	20	480	417	60
0.75	1	08							800	864	–	1200 ~~1600~~	1296	–	400	432	–
0.4		46							400	184	–	640 ~~1600~~	294	40	240	110	40
	2	41	2	01						2544	–		3888	80		1344	80
pogl.																	
0.75		26							800	208	–	1200 ~~1600~~	312	–	400	104	–
1		20							1280	256	–	1600	320	–	320	64	–
1				11					700	77	–	1000	110	–	300	33	–
		46		11						541			742	–		201	–
pogl.																	
0.55				64					350	224	–	550 ~~1000~~	352	–	200	128	–
0.4				31					250	77	50	400 ~~1000~~	124	–	150	46	50
				95						301	50		476	–		174	50

Hemmanstal	Registernummer	Littera å kartan	Socken, by och hemman	Delägares namn, hemvist m. m. samt ägobeskrivning	Ägofigurens nummer	
1	2	3	4	5	6	
avs.	5/1		Lillö	Pr Johan Nilsson		
				äng	3446	1.50
				"	3447	1.00
				"	3448	1.17
				Summa		
avs.	6/1		Do	Herman Johansson		
				äng	3446a	1.20
				åker	3447a	1.75
				äng	3448a	1.50
				Summa		
avs.	7/1		Do	Wilhelm Svensson		
				äng	3449	1.60
				Summa		
avs.	14/1		Do	Mårten Johnsson		
				äng	3450	0.55
				"	3451	0.60
				"	3452	1.30
				"	3453	0.90
				åker	3454	1.85
				"	3455	2.00
				Summa		
1/4	1/3		Skeppareslöts rotem. Ingrannaslöys	Anders Svensson		
				åker	3456	1.25
				äng	3457	1.73
				öfver föres		

Areal								Nuvarande värde			Blivande värde			Förbättringsvärde		
Åker		Äng och odlingsmark		Annan duglig mark		Impediment och högl. mark		pr har	pr ägofigur		pr har	pr ägofigur		pr har	pr ägofigur	
Har	ar	Har	ar	Har	ar	Har	ar	Kr.	Kr.	öre	Kr.	Kr.	öre	Kr.	Kr.	öre
7		8		9		10		11	12		13	14		15	16	
0.75			08					800	6	40	1200 ~~1600~~	9	60	400	3	20
0.45			40					300	120	-	450 ~~1000~~	180	-	150	60	-
0.55			51					350	178	50	550 ~~1000~~	280	50	200	102	-
			99						304	90		470	10		165	20
0.55			27					350	94	50	550 ~~1000~~	148	50	200	54	-
0.9	25							960	240	-	1140 ~~1600~~	360	-	480	120	-
0.75			33					800	264	-	1200 ~~1600~~	396	-	400	132	-
	25		60						598	50		904	50		306	-
0.8			66					550	363	-	800 ~~1600~~	528	-	250	165	-
			66						363	-		528	-		165	-
0.25			42					120	50	40	300 ~~1200~~	126	-	180	75	60
0.3			30					210	63	-	420 ~~1400~~	126	-	210	63	-
0.55			69					490	338	10	770 ~~1400~~	531	30	280	193	20
0.30			11					300	33	-	420 ~~1200~~	46	20	120	13	20
0.85	27							960	259	20	1360 ~~1600~~	367	20	400	108	-
0.95	29							1120	324	80	1520 ~~1600~~	440	80	400	116	-
	56		152						1068	50		1637	50		569	-
0.5	30							360	108	-	600 ~~1200~~	180	-	240	72	-
0.75			73					600	438	-	900 ~~1200~~	657	-	300	219	-
	30		73						546	-		837	-		291	-

Hemmanstal	Registernummer	Littera å kartan	Socken, by och hemman	Delägares namn, hemvist m. m. samt ägobeskrivning	Ägofigurens nummer	
1	2	3	4	5	6	
				övergått		
				"		
				äng	3458	2.00
				åker	3459	2.25
				"	3460	2.25
				"	3461	2.30
				"		
				äng	3462	1.85
				åker	3463	2.10
				äng	3464	1.50
				åker	3465	2.25
				"	3466	2.30
				Summa		
1/32	14		Isgrannatorps	Anders Isaksson		
				åker	3467	1.95
				"	3468	1.95
				"	3469	1.90
				"		
				äng	3470	1.52
				åker	3471	1.50
				äng	3472	1.53
				Summa		
1/32	15		Do	Nils Holm		
				"		
				äng	3473	1.80
				"	3474	1.53
				"	3475	1.55
				åker	3476	1.95
				"	3477	1.85
				"	3478	1.95
				Summa		

PETTERSONSKA BOKTR. EFTR. STOCKH.

	Areal								Nuvarande värde			Blivande värde			Förbättringsvärde		
	Åker		Äng och odlingsmark		Annan duglig mark		Impediment och högl. mark		pr har	pr ägofigur		pr har	pr ägofigur		pr har	pr ägofigur	
	Har	ar	Har	ar	Har	ar	Har	ar	Kr.	Kr.	öre	Kr.	Kr.	öre	Kr.	Kr.	öre
	7		8		9		10		11	12		13	14		15	16	
		30		73						546	-		837	-		291	-
0.9				69					720	496	80	1080 ~~1200~~	745	20	360	248	40
1		45							1280	576	-	1600	720	-	320	144	-
1		55							960	528	-	1200	660	-	240	132	-
1		18							1280	230	40	1600	288	-	320	57	60
0.85			2	95					600	1770	-	1020 ~~1200~~	3009	-	420	1239	-
1		48							840	403	20	1200	576	-	360	172	80
0.6				22					480	105	60	720 ~~1200~~	158	40	240	52	80
1	2	37							960	2275	20	1200	2844	-	240	568	80
1		50							1280	640	-	1600	800	-	320	160	-
	4	83	4	59						7571	20		10637	60		3066	40
0.9		11							960	105	60	1440 ~~1600~~	158	40	480	52	80
0.9		17							720	122	40	1080 ~~1200~~	183	60	360	61	20
0.85		30							660	198	-	1020 ~~1200~~	306	-	360	108	-
0.6				44					480	211	20	720 ~~1200~~	316	80	240	105	60
0.6		20							480	96	-	720 ~~1200~~	144	-	240	48	-
0.8				13					480	62	40	720 ~~1200~~	93	60	240	31	20
		78		57						795	60		1202	40		406	80
0.8				10					600	60	-	960 ~~1200~~	96	-	360	36	-
0.6				13					480	62	40	720 ~~1200~~	93	60	240	31	20
0.65				39					480	187	20	780 ~~1200~~	304	20	300	117	-
0.9		20							720	144	-	1080 ~~1200~~	216	-	360	72	-
0.8		15							600	90	-	960 ~~1200~~	144	-	360	54	-
0.9		10							960	96	-	1440 ~~1600~~	144	-	480	48	-
		45		62						639	60		997	80		358	20

Hemmanstal	Registernummer	Littera å kartan	Socken, by och hemman	Delägares namn, hemvist m. m. samt ägobeskrivning	Ägofigurens nummer	
1	2	3	4	5	6	
1/16	av 16		Tygrums Lays	Nils Holm		
				åker	3479	2.25
				"	3480	1.86
				"	3481	2.15
				"	3482	2.10
				äng	3483	1.62
				Summa		
1/16	av 16		Do	Birger Bäverheim		
				äng	3484	1.60
				åker	3485	2.10
				"	3486	2.10
				"	3487	1.95
				"	3488	2.05
				Summa		
1/16	av 16		Do	Nilsson Isaksson		
				åker	3489	2.05
				"	3490	1.95
				"	3491	2.15
				äng	3492	2.15
				"	3493	1.65
				Summa		
torrmoss-skiftes	av 16		Do	Samf. till 16		
				åker	3494	1.60
				äng	3495a	1.45
				"	3495b	1.53
				Summa		

Areal								Nuvarande värde			Blivande värde			Förbättringsvärde		
Åker		Äng och odlingsmark		Annan duglig mark		Impediment och högl. mark		pr har	pr ägofigur		pr har	pr ägofigur		pr har	pr ägofigur	
Har	ar	Har	ar	Har	ar	Har	ar	Kr.	Kr.	öre	Kr.	Kr.	öre	Kr.	Kr.	öre
7		8		9		10		11	12		13	14		15	16	
1	20							1280	256	–	1600	320	–	320	64	–
0.85	38							660	250	80	~~1200~~ 1020	387	60	360	136	80
1	06							840	50	40	1200	72	–	360	21	60
1	19							840	159	60	1200	228	–	360	68	40
0.7			63					540	340	20	~~1200~~ 840	529	20	300	189	–
	83		63						1057	–		1536	80		479	80
0.65			71					540	383	40	~~1200~~ 780	553	80	240	170	40
1	18							840	151	20	1200	216	–	360	64	80
1	11							840	92	40	1200	132	–	360	39	60
0.85	30							660	198	–	~~1200~~ 1020	306	–	360	108	–
0.95	21							1040	218	40	~~1600~~ 1520	319	20	480	100	80
	80		71						1043	40		1527	–		483	60
0.95	19							1040	197	60	~~1600~~ 1520	288	80	480	91	20
0.9	29							720	208	80	~~1200~~ 1080	313	20	360	104	40
1	11							840	92	40	1200	132	–	360	39	60
1			20					840	168	–	1200	240	–	360	72	–
0.65			71					540	383	40	~~1200~~ 780	553	80	240	170	40
	59		91						1050	20		1527	80		477	60
0.65	46							540	248	40	~~1200~~ 780	358	80	240	110	40
0.6			38					480	182	40	~~1200~~ 720	273	60	240	91	20
0.6			56					480	268	80	~~1200~~ 720	403	20	240	134	40
	46		94						699	60		1035	60		336	=

Hemmanstal	Registernummer	Littera å kartan	Socken, by och hemman	Delägares namn, hemvist m. m. samt ägobeskrivning	Ägofigurens nummer	
1	2	3	4	5	6	
1/4	2 2		Isgrama Loys.	Olin Nilsson		
				"		
				ang	3496	1.33
				åker	3497	1.35
				"	3498	1.90
				"	3499	2.17
				"	3500	2.12
				Summa		
1/4	2 3		Do	Dito		
				åker	3501	2.07
				"	3502	2.15
				"	3503	2.00
				"	3504	2.03
				"	3505	2.05
				"	3506	2.22
				"		
				ang	3507	1.38
				åker	3508	1.35
				"	3509	2.18
				"	3510	1.60
				Summa		
1/4	3 3		Do (Isbygard)	Nils Nilsons skobelus		
				"		
				ang	3511	2.05
				"	3512	2.25
				"	3513a	2.55
				åker	3513b	2.25
				"		
				ang	3514	1.47
				"	3515	1.40
				åker	3516	1.54
				öfversta		

	Areal								Nuvarande värde			Blivande värde			Förbättringsvärde		
	Åker		Äng och odlingsmark		Annan duglig mark		Impediment och högl. mark		pr har	pr ägofigur		pr har	pr ägofigur		pr har	pr ägofigur	
	Har	ar	Har	ar	Har	ar	Har	ar	Kr.	Kr.	öre	Kr.	Kr.	öre	Kr.	Kr.	öre
	7		8		9		10		11	12		13	14		15	16	
0.5			47						420	197	40	~~1200~~ 600	282	–	180	84	60
0.55		52							420	218	40	~~1200~~ 660	343	20	240	124	80
0.85		71							660	468	60	~~1200~~ 1020	724	20	360	255	60
1		102							980	999	60	1400	1428	–	420	428	40
1	2	92							840	2452	80	1200	3504	–	360	1051	20
	5	17		47						4336	80		6281	40		1944	60
0.95	1	34							910	1219	40	~~1400~~ 1330	1782	20	420	562	80
1		21							980	205	80	1400	294	–	420	88	20
0.95		29							720	208	80	~~1200~~ 1140	330	60	420	121	80
0.95		78							720	561	60	~~1200~~ 1140	889	20	420	327	60
0.95	1	80							780	1404	–	~~1200~~ 1140	2052	–	360	648	–
1	1	65							900	1485	–	1200	1980	–	300	495	–
0.55				46					420	193	20	~~1200~~ 660	303	60	240	110	40
0.55		40							420	168	–	~~1200~~ 660	264	–	240	96	–
1		41							840	344	40	1200	492	–	360	147	60
0.65		25							540	135	–	~~1200~~ 780	195	–	240	60	–
	7	13		46						5925	20		8582	60		2657	40
0.95				38					780	296	40	~~1200~~ 1140	433	20	360	136	80
1				26					960	249	60	1200	312	–	240	62	40
1				29					1280	371	20	1600	464	–	320	92	80
1		08							960	76	80	1200	96	–	240	19	20
0.6				139					480	667	20	~~1200~~ 720	1000	80	240	333	60
0.55				140					420	588	–	~~1200~~ 660	924	–	240	336	–
0.65	2	12							480	1017	60	~~1200~~ 780	1653	60	300	636	–
	2	20	3	72						3266	80		4883	60		1616	80

Hemmanstal	Registernummer	Littera å kartan	Socken, by och hemman	Delägares namn, hemvist m. m. samt ägobeskrivning	Ägofigurens nummer	
1	2	3	4	5	6	
				åker fol		
				åker	3517	1.90
				"	3518	1.97
				Summa		
9/160	38		Isgrannaboys	Bingen Bäumheim		
				åker	3519	1.47
				"	3520	1.54
				Summa		
1/80	39		Do	Dmc		
				" ang	3521	1.50
				Summa		
1/3	42		Do	Nils Nilsson Hk Isbygård		
				åker	3522a	1.90
				" ang	3522	1.38
				åker	3523	1.60
				"	3524	2.25
				"	3525	2.15
				"	3526	2.13
				"	3527	2.15
				" ang	3528	1.70
				"	3529	1.85
				"	3530	2.05
				"	3531	1.70
				åker	3532	2.17
				"	3533	2.05
				" ang	3534	2.00
				" öfvfors		

	Areal								Nuvarande värde			Blivande värde			Förbättringsvärde		
	Åker		Äng och odlingsmark		Annan duglig mark		Impediment och högl. mark		pr har	pr ägofigur		pr har	pr ägofigur		pr har	pr ägofigur	
	Har	ar	Har	ar	Har	ar	Har	ar	Kr.	Kr.	öre	Kr.	Kr.	öre	Kr.	Kr.	öre
	7		8		9		10		11	12		13	14		15	16	
	2	20	3	72						3266	80		4883	60		1616	80
0.85		90							660	594	-	1020 ~~1200~~	918	-	360	324	-
0.7		70							960	672	-	1440 ~~1600~~	1008	-	480	336	-
	3	80	3	72						4532	80		6809	60		2276	80
0.6	4	31							480	2068	80	720 ~~1200~~	3103	20	240	1034	40
0.65	5	38							480	2582	40	780 ~~1200~~	4196	40	300	1614	-
	9	69								4651	20		7299	60		2648	40
0.6			1	64					480	787	20	720 ~~1200~~	1180	80	240	393	60
			1	64						787	20		1180	80		393	60
0.85	2	62							660	1729	20	1020 ~~1200~~	2672	40	360	943	20
0.55				33					420	138	60	660 ~~1200~~	217	80	240	79	20
0.65		40							540	216	-	780 ~~1200~~	312	-	240	96	-
1		73							960	700	80	1200	876	-	240	175	20
1		85							840	714	-	1200	1020	-	360	306	-
1		56							840	470	40	1200	672	-	360	201	60
1		04							1120	44	80	1600	64	-	480	19	20
0.75				28					540	151	20	900 ~~1200~~	252	-	360	100	80
0.85			1	96					660	1293	60	1020 ~~1200~~	1999	20	360	705	60
0.95				30					1040	312	-	1520 ~~1600~~	456	-	480	144	-
0.75				14					540	75	60	900 ~~1200~~	126	-	360	50	40
1		32							900	288	-	1200	384	-	300	96	-
0.95	2	03							780	1583	40	1140 ~~1200~~	2314	20	360	730	80
0.95			1	18					780	920	40	1140 ~~1200~~	1345	20	360	424	80
	7	55	4	19						8638	-		12710	80		4072	80

Hemmantal	Registernummer	Littera å kartan	Socken, by och hemman	Delägares namn, hemvist m. m. samt ägobeskrivning	Ägofigurens nummer	
1	2	3	4	5	6	
				öfver Föif		
				äng	3535	1.95
				åker	3536	2.20
				"	3537	2.20
				Summa		
1/12	44		Isgrannaboys	Anders Nilsson		
				äng	3538	1.85
				"	3539	2.15
				åker	3540	2.12
				"	3541	2.22
				äng	3542	1.20
				åker	3543	1.50
				"	3544	1.58
				"	3546	1.28
				äng	3547	1.60
				"	3548	1.84
				åker		
				Summa		
1/12	45		Do.	Nils Nilsson, Hubbina Islyngård		
				äng	3545	1.70
				"	3549	1.85
				"	3550	1.85
				åker	3551	2.15
				"	3552	2.12
				"	3553	2.17
				äng	3554	1.30
				"	3555	1.25
				åker	3556	1.55
				öfver Föres		

	Areal								Nuvarande värde			Blivande värde			Förbättringsvärde		
	Åker		Äng och odlingsmark		Annan duglig mark		Impediment och högl. mark		pr har	pr ägofigur		pr har	pr ägofigur		pr har	pr ägofigur	
	Har	ar	Har	ar	Har	ar	Har	ar	Kr.	Kr.	öre	Kr.	Kr.	öre	Kr.	Kr.	öre
	7		8		9		10		11	12		13	14		15	16	
	7	55	4	19						8638	–		12710	80		4072	80
0.9			1	08					840	907	20	1260 ~~1400~~	1360	80	420	453	60
1		82							900	738	–	1200	984	–	300	246	–
1		37							1200	444	–	1600	592	–	400	148	–
	8	74	5	27						10727	20		15647	60		4920	40
0.85				78					660	514	80	1020 ~~1200~~	795	60	360	280	80
1				26					840	218	40	1200	312	–	360	93	60
1		40							840	336	–	1200	480	–	360	144	–
1		31							900	279	–	1200	372	–	300	93	–
0.45				98					360	352	80	540 ~~1200~~	529	20	180	176	40
0.6		37							480	177	60	720 ~~1200~~	266	40	240	88	80
0.65		101							480	484	80	780 ~~1200~~	787	80	300	303	–
0.5				105					360	378	–	600 ~~1200~~	630	–	240	252	–
0.4				07					300	21	–	480 ~~1200~~	33	60	180	12	60
0.8		38							660	250	80	960 ~~1200~~	364	80	300	114	–
	2	47	3	14						3013	20		4571	40		1558	20
0.75				40					540	216	–	900 ~~1200~~	360	–	360	144	–
0.85				09					770	69	30	1190 ~~1400~~	107	10	420	37	80
0.85				61					660	402	60	1020 ~~1200~~	622	20	360	219	60
1		21							840	176	40	1200	252	–	360	75	60
1		40							840	336	–	1200	480	–	360	144	–
1		20							840	168	–	1200	240	–	360	72	–
0.5				31					420	130	20	600 ~~1200~~	186	–	180	55	80
0.5				42					360	151	20	600 ~~1200~~	252	–	240	100	80
0.65		76							480	364	80	780 ~~1200~~	592	80	300	228	–
	1	57	1	83						2014	50		3092	10		1077	60

Hemmantal	Registernummer	Littera å kartan	Socken, by och hemman	Delägares namn, hemvist m. m. samt ägobeskrivning	Ägofigurens nummer	
1	2	3	4	5	6	
				öfversätf		
				åker	3557	1.60
				äng	3558	1.00
				"	3559	1.50
				Summa		
			V. Göinge härad			
			Ämmestads socken			
1/8	72		Ämmestad	T. Svensson, Bärkebo		
				åker	3560	2.25
				"	3561	2.20
				Summa		
1/32	76		Do	Ibm		
				åker	3562	2.32
				"	3563	2.42
				Summa		
493/4096	av 272		Do	Martin Nilsson		
				åker	3564	2.37
				"	3565	2.40
				Summa		
35/512	av 273		Do	Malte Åhesson		
				åker	3566	2.35
				Summa		

	Areal								Nuvarande värde			Blivande värde			Förbättringsvärde		
	Åker		Äng och odlingsmark		Annan duglig mark		Impediment och högl. mark		pr har	pr ägofigur		pr har	pr ägofigur		pr har	pr ägofigur	
	Har	ar	Har	ar	Har	ar	Har	ar	Kr.	Kr.	öre	Kr.	Kr.	öre	Kr.	Kr.	öre
	7		8		9		10		11	12		13	14		15	16	
	1	57	1	83						2014	50		3092	10		1077	60
0.65	1	19							540	642	60	~~1200~~ 780	928	20	~~2240~~	285	60
0.4				08					300	24	–	~~1200~~ 480	38	40	1180	14	40
0.6				89					480	427	20	~~1200~~ 720	640	80	~~240~~	213	60
	2	76	2	80						3108	30		4699	50		1591	20
1		30							1120	336	–	1400	420	–	280	84	–
1	1	08							900	972	–	1200	1296	–	300	324	–
	1	38								1308	–		1716	–		408	–
1	1	16							960	1113	60	1200	1392	–	240	278	40
1		20							1260	252	–	1400	280	–	140	28	–
	1	36								1365	60		1672	–		306	40
1	2	98							1020	3039	60	1200	3576	–	180	536	40
1		30							1260	378	–	1400	420	–	140	42	–
	3	28								3417	60		3996	–		578	40
1		93							1020	948	60	1200	1116	–	180	167	40
		93								948	60		1116	–		167	40

Hemmanstal	Registernummer	Littera å kartan	Socken, by och hemman	Delägares namn, hemvist m. m. samt ägobeskrivning	Ägofigurens nummer	
1	2	3	4	5	6	
			Ö. Gäsinge Härad			
			Fälbös socken			
2 24/25	155		Svarlösa Klagshamns gård, given R. G. Hamiltons arvingar			
				Su: G. Olsson		
				invallat, översv. vid högsta flöden		
(Angående beräkning av förhållningsområdet på den invallade marken se särskild utredning!)				ang.	3567	1.10
				åker "	3568	2.10
				" "	3569	1.95
				" "	3570	2.00
				" "	3571	1.85
				" "	3572	1.17
				" "	3573	2.27
				" "	3574	1.05
				" "	3575	2.03
				" "	3576	1.85
				" "	3577	1.82
				"	3577a	2.12
				"	3577b	1.65
				" ang	3577c	1.75
				"	3577d	2.20
				åker	3578	2.15
				"	3579	1.85
				"	3580	1.90
				invallad åker, översv. vid högsta flöden	3581	1.25
				"	3582	1.20
				"	3583	1.30
				"	3584	1.35
				"	3585	1.80
				"	3586	2.00
				"	3587	1.25
				överföres		

PETTERSONSKA BOKTR. EFTR. STARR.

Areal								Nuvarande värde			Blivande värde			Förbättringsvärde		
Åker		Äng och odlingsmark		Annan duglig mark		Impediment och högl. mark		pr har	pr ägofigur		pr har	pr ägofigur		pr har	pr ägofigur	
Har	ar	Har	ar	Har	ar	Har	ar	Kr.	Kr.	öre	Kr.	Kr.	öre	Kr.	Kr.	öre
7		8		9		10		11	12		13	14		15	16	
							62									
							187									
							72									
						2	70									
						2	09									
						2	26									
							193									
						2	86									
						2	61									
						4	53									
							155									
1		184						840	1545	60	1200 840	2208	–	360	662	40
0.7		54						540	291	60	~~1200~~ 900	453	60	300	162	–
0.75				110				600	660	–	~~1200~~	990	–	300	330	–
1				39				900	351	–	1200	468	–	300	117	–
1		26						1120	291	20	1600	416	–	480	124	80
0.85		21						880	184	80	~~1600~~ 1360	285	60	480	108	80
0.55		116						660	765	60	~~1200~~ 1020	1183	20	360	417	60
						1	10									
							10									
							70									
						1	36									
						1	46									
						1	28									
							94									
4	01	1	49			30	68		4089	80		6004	40		1914	60

Hemmanstal	Registernummer	Littera å kartan	Socken, by och hemman	Delägares namn, hemvist m. m. samt ägobeskrivning	Ägofigurens nummer	
1	2	3	4	5	6	
				innanför åker, ömsev. vid högsta flödet	3588	2.10
				〃	3589	1.67
				〃	3590	1.85
				〃	3591	1.55
				〃	3592	1.00
				〃	3593	1.65
				〃	3594	2.20
				〃	3595	1.75
				〃	3596	2.00
				〃	3597	
				〃	3598	1.60
				〃	3599	2.08
				〃	3600	1.47
				〃	3601	1.70
				〃	3602	1.50
				〃	3603	1.67
				〃	3604	2.00
				〃	3605	1.60
				〃	3606	1.35
				~~〃~~	~~3606~~	
				〃	3607	1.55
				〃	3608	1.60
				〃	3609	1.40
				〃	3610	1.47
				〃	3611	1.90
				〃	3612	1.98
				〃	3613	1.60
				〃	3614	1.25
				ang		
				ön Jans		

Areal								Nuvarande värde			Blivande värde			Förbättringsvärde		
Åker		Äng och odlingsmark		Annan duglig mark		Impediment och högl. mark		pr har	pr ägofigur		pr har	pr ägofigur		pr har	pr ägofigur	
Har	ar	Har	ar	Har	ar	Har	ar	Kr.	Kr.	öre	Kr.	Kr.	öre	Kr.	Kr.	öre
7		8		9		10		11	12		13	14		15	16	
4	01	1	49			30	68		4089	80		6004	40		1914	60
							67									
						2	–									
						3	30									
						1	58									
							33									
						2	91									
							14									
							56									
						1	74									
							83									
							80									
						1	16									
						2	78									
							50									
						2	–									
						1	32									
							56									
						2	80									
							71									
							86									
						1	60									
						1	20									
						2	59									
						1	80									
						2	18									
						1	99									
0.5			1	10				420	462	–	~~1400~~ 700	770	–	280	308	–
4	01	2	59			69	59		4551	80		6774	40		2222	60

Hemmanstal	Registernummer	Littera å kartan	Socken, by och hemman	Delägares namn, hemvist m. m. samt ägobeskrivning	Ägofigurens nummer	
1	2	3	4	5	6	
				öfverföres		
				vatten	3615	0.50
				"	3616	0.42
				äng	3617	0.75
				"	3618	0.90
				"	3619	0.70
				"	3620	0.70
				mvallad åker, översvämmas vid högsta flöden	3621	2.30
				"	3622	1.75
				äng	3622a	0.30
				Summa		
5 1534/2000	1 76		Arasbo	Frih. W. Wrangel von Birkum		
				åker	3623	2.00
				"	3624	2.00
				äng	3625	1.35
				"	3626	1.85
				åker	3627	2.20
				äng	3628	1.80
				"	3629	1.00
				"	3630	1.65
				åker	3631	2.30
				äng	3632	1.20
				"	3633	0.65
				åker	3634	2.17
				"	3635	2.27
				äng	3636	1.25
				"	3637	0.80
				vatten	3638	0.30
				öfverföres		

	Areal								Nuvarande värde			Blivande värde			Förbättringsvärde		
	Åker		Äng och odlingsmark		Annan duglig mark		Impediment och högl. mark		pr har	pr ägofigur		pr har	pr ägofigur		pr har	pr ägofigur	
	Har	ar	Har	ar	Har	ar	Har	ar	Kr.	Kr.	öre	Kr.	Kr.	öre	Kr.	Kr.	öre
	7		8		9		10		11	12		13	14		15	16	
	4	01	2	59			69	59		4551	80		6774	40		2222	60
0.25			1	63					60	97	80	300 ~~1200~~	489	–	240	391	20
0.2			1	48					80	118	40	320 ~~1600~~	473	60	240	355	20
0.3			1	26					180	226	80	360 ~~1200~~	453	60	180	226	80
0.35				60					320	192	–	560 ~~1600~~	336	–	240	144	–
0.3				79					240	189	60	480 ~~1600~~	379	20	240	189	60
0.3				29					240	69	60	480 ~~1600~~	139	20	240	69	60
							2	18									
							2	41									
0.15			1	50								180 ~~1200~~	270	–	180	270	–
	4	01	10	14			74	18		5446	–		9315	–		3869	–
0.95		80							960	768	–	1520 ~~1600~~	1216	–	560	448	–
0.95		40							960	384	–	1520 ~~1600~~	608	–	560	224	–
0.55				64					490	313	60	770 ~~1400~~	492	80	280	179	20
0.85			1	69					880	1487	20	1360 ~~1600~~	2298	40	480	811	20
1		52							1200	624	–	1600	832	–	400	208	–
0.8			1	80					700	1260	–	1120 ~~1400~~	2016	–	420	756	–
0.4			1	66					350	581	–	560 ~~1400~~	929	60	210	348	60
0.7			5	20					720	3744	–	1120 ~~1600~~	5824	–	400	2080	–
1		72							1280	921	60	1600	1152	–	320	230	40
0.45			3	47					480	1665	60	720 ~~1600~~	2498	40	240	832	80
0.25			1	66					120	199	20	300 ~~1200~~	498	–	180	298	80
1		67							1120	750	40	1600	1072	–	480	321	60
1		144							960	1382	40	1200	1728	–	240	345	60
0.5			5	06					360	1821	60	600 ~~1200~~	3036	–	240	1214	40
0.3				78					180	140	40	360 ~~1200~~	280	80	180	140	40
0.15			1	18					50	59	–	150 ~~1000~~	177	–	100	118	–
	4	55	23	14						16102	–		24659	–		8557	–

Hemmanstal	Registernummer	Littera å kartan	Socken, by och hemman	Delägares namn, hemvist m. m. samt ägobeskrivning	Ägofigurens nummer	
1	2	3	4	5	6	
				" övre fält		
				Kärr	3639	0.90
				vatten fäb. ej	3640	..
				äng	3641	0.75
				"	3642	1.65
				"	3643	1.50
				Kärr	3644	1.60
				vatten	3645	1.15
				äng	3646	1.20
				"	3647	0.65
				vatten fäb. ej	3648	
				"	3649	0.30
				"	3650	0.15
				äng	3651	0.67
				"	3652	0.92
				"	3653	1.60
				"	3654	1.52
				"	3655	1.80
				"	3656	1.50
				"	3657	1.20
				"	3658	1.85
				"	3659	1.95
				"	3660	2.35
				"	3661	1.30
				"	3662	1.02
				Summa		

	Areal								Nuvarande värde			Blivande värde			Förbättringsvärde		
	Åker		Äng och odlingsmark		Annan duglig mark		Impediment och högl. mark		pr har	pr ägofigur		pr har	pr ägofigur		pr har	pr ägofigur	
	Har	ar	Har	ar	Har	ar	Har	ar	Kr.	Kr.	öre	Kr.	Kr.	öre	Kr.	Kr.	öre
	7		8		9		10		11	12		13	14		15	16	
	4	55	23	14						16102	-		24659	-		8557	-
0.35				41					40	16	40	70 ~~200~~	28	70	30	12	30
							1	18									
0.3				97					120	116	40	240 ~~800~~	232	80	120	116	40
0.7			1	12					360	403	20	560 ~~800~~	627	20	200	224	-
0.6			5	05					400	2020	-	600 ~~1000~~	3030	-	200	1010	-
0.65				31					90	27	90	130 ~~200~~	40	30	40	12	40
0.45				31					200	62	-	360 ~~800~~	111	60	160	49	60
0.5			1	04					360	374	40	600 ~~1200~~	624	-	240	249	60
0.25			2	20					80	176	-	200 ~~800~~	440		120	264	-
							1	04									
0.15			1	30								120 ~~800~~	156	-	120	156	-
0.1				84								80 ~~800~~	67	20	80	67	20
0.3			1	19					100	119	-	300 ~~1000~~	357	-	200	238	-
0.35			1	20					200	240	-	350 ~~1000~~	420	-	150	180	-
0.65				81					360	291	60	520 ~~800~~	421	20	160	129	60
0.6			1	78					480	854	40	720 ~~1200~~	1281	60	240	427	20
0.8				69					600	414	-	960 ~~1200~~	662	40	360	248	40
0.6				43					80	34	40	120 ~~200~~	51	60	40	17	20
0.45			2	57					300	771	-	450 ~~1000~~	1156	50	150	385	50
0.85				46					550	253	-	850 ~~1000~~	391	-	300	138	-
0.9				70					960	672	-	1440 ~~1600~~	1008	-	480	336	-
1			1	05					1360	1428	-	1600	1680	-	240	252	-
0.5			1	21					560	677	60	800 ~~1600~~	968	-	240	290	40
0.4			2	16					400	864	-	640 ~~1600~~	1382	40	240	518	40
	14	55	50	94			2	22		25917	30		39796	50		13879	20

Hemmanstal	Registernummer	Littera å kartan	Socken, by och hemman	Delägares namn, hemvist m. m. samt ägobeskrivning	Ägofigurens nummer	
1	2	3	4	5	6	
9/64	7³		Farlöv	Alexandra Hamiltons		
				Arr: Nils Andersson		
				åker	3663	2.25
				"	3664	2.35
				"	3665	2.15
				"	3666	2.30
				"	3667	2.08
				"	3668	2.30
				"	3669	2.02
				Summa		
7/29	8⁴		Do (Hemmingsberg)	Frih. W. Wrangel von Brehmen		
				äng	3670	0.70
				"	3671	0.95
				åker	3672	1.30
				"	3673	1.40
				äng	3674	1.55
				åker	3675	1.53
				"	3676	1.95
				Summa		
2/29	8⁶		Do	Alexandra Hamiltons		
				åker	3677	2.25
				"	3678	2.07
				"	3679	2.03
				"	3680	1.97
				"	3681	2.17
				"	3682	2.35
				Summa		

	Areal								Nuvarande värde			Blivande värde			Förbättringsvärde		
	Åker		Äng och odlingsmark		Annan duglig mark		Impediment och högl. mark		pr har	pr ägofigur		pr har	pr ägofigur		pr har	pr ägofigur	
	Har	ar	Har	ar	Har	ar	Har	ar	Kr.	Kr.	öre	Kr.	Kr.	öre	Kr.	Kr.	öre
	7		8		9		10		11	12		13	14		15	16	
1		18							1200	216	-	1600	288	-	400	72	-
1		19							1360	258	40	1600	304	-	240	45	60
1		35							840	1134	-	1200	1620	-	360	486	-
1		65							960	624	-	1200	780	-	240	156	-
1		43							840	1201	20	1200	1716	-	360	514	80
1		90							960	864	-	1200	1080	-	240	216	-
0.95		58							780	1232	40	1140 ~~1200~~	1801	20	360	568	80
	6	28								5530	-		7589	20		2059	20
0.3				30					150	45	-	300 ~~1000~~	90	-	150	45	-
0.35				150					200	300	-	350 ~~1000~~	525	-	150	225	-
0.3		70							420	294	-	600 ~~1200~~	420	-	180	126	-
0.35				68					420	285	60	660 ~~1200~~	448	80	240	163	20
0.65		72							320	230	40	520 ~~800~~	374	40	200	144	-
0.6		89							320	284	80	480 ~~800~~	427	20	160	142	40
0.9		08							480	38	40	720 ~~800~~	57	60	240	19	20
	2	39	2	48						1478	20		2343	-		864	80
1		12							375	45	-	500	60	-	125	15	-
0.95		78							780	608	40	1140 ~~1200~~	889	20	360	280	80
0.95		96							780	748	80	1140 ~~1200~~	1094	40	360	345	60
0.9		97							720	698	40	1080 ~~1200~~	1047	60	360	349	20
1		90							840	756	-	1200	1080	-	360	324	-
1		32							1190	380	80	1400	448	-	210	67	20
	4	05								3237	40		4619	20		1381	80

Hemmanstal	Registernummer	Littera å kartan	Socken, by och hemman	Delägares namn, hemvist m. m. samt ägobeskrivning	Ägofigurens nummer	
1	2	3	4	5	6	
3/29	93		"Färlöv"	Alexandra Hamilton. Änn: Nils Andersson		
				åker	3683	2.22
				"	3684	2.25
				"	3685	2.35
				"	3686	2.25
				"	3687	2.35
				Summa		
9/58	11 3		Do	Dnna Dnna		
				åker	3688	2.20
				"	3689	2.02
				"	3690	1.92
				"	3691	2.13
				"	3692	2.15
				"	3693	2.15
				Summa		
14/145	16 10		Do	Frih. W. Wrangel von Brehmer		
				åker	3694	2.25
				"	3695	2.02
				"	3696	1.97
				Summa		
6/145	16 11		Do	Alexandra Hamilton		
				Änn: Nils Andersson		
				åker	3697	2.35
				"	3698	2.00
				"	3699	1.95
				"	3700	2.17
				Summa		

	Areal								Nuvarande värde			Blivande värde			Förbättringsvärde		
	Åker		Äng och odlingsmark		Annan duglig mark		Impediment och högl. mark		pr har	pr ägofigur		pr har	pr ägofigur		pr har	pr ägofigur	
	Har	ar	Har	ar	Har	ar	Har	ar	Kr.	Kr.	öre	Kr.	Kr.	öre	Kr.	Kr.	öre
	7		8		9		10		11	12		13	14		15	16	
1		90							900	810	–	1200	1080	–	300	270	–
1		81							960	777	60	1200	972	–	240	194	40
1		12							1020	122	40	1200	144	–	180	21	60
1		30							960	288	–	1200	360	–	240	72	–
1		91							1360	285	60	1600	336	–	240	50	40
	2	34								2283	60		2892	–		608	40
1	1	13							900	1017	–	1200	1356	–	300	339	–
0.95		70							780	546	–	~~1200~~ 1140	798	–	360	252	–
0.85	3	21							720	2311	20	~~1200~~ 1020	3274	20	300	963	–
1	1	86							840	1562	40	1200	2232	–	360	669	60
1		44							840	369	60	1200	528	–	360	158	40
1		29							980	284	20	1400	406	–	420	121	80
	7	63								6090	40		8594	20		2503	80
1	1	27							960	1219	20	1200	1524	–	240	304	80
0.95	1	98							780	1544	40	~~1200~~ 1140	2257	20	360	712	80
0.9	1	73							720	1245	60	~~1200~~ 1080	1868	40	360	622	80
	4	98								4009	20		5649	60		1640	40
1		11							1190	1130	90	1400	154	–	210	23	10
0.95		68							720	489	60	~~1200~~ 1140	775	20	420	285	60
0.9	1	13							720	813	60	~~1200~~ 1080	1220	40	360	406	80
1		52							840	436	80	1200	624	–	360	187	20
	2	44								1870	90		2773	60		902	70

Hemmanstal	Registernummer	Littera å kartan	Socken, by och hemman	Delägares namn, hemvist m. m. samt ägobeskrivning	Ägofigurens nummer	
1	2	3	4	5	6	
10/29	197		Färlöv (Vinnögård)	Alexandra Hamilton		
				Su: Nils Andersson		
				"		
				väg	3701	
				åker	3702	1.85
				"	3703	2.07
				"	3704	1.80
				"	3705	2.07
				"	3706	2.15
				Summa		
5/29	24 3		Do	Dsma Dsma		
				åker	3707	2.35
				"	3708	2.37
				Summa		
1/2	41		Åby (Sofvidal)	Ola Nilsson		
				åker	3709	2.45
				"	3710	2.42
				"	3711	2.45
				"	3712	2.45
				"	3713	2.30
				"	3714	2.00
				"	3715	2.05
				"	3716	1.80
				äng	3717	2.35
				"	3718	1.27
				"	3719	1.25
				"	3720	1.55
				åker	3721	1.85
				" öster om		

	Areal								Nuvarande värde			Blivande värde			Förbättringsvärde		
	Åker		Äng och odlingsmark		Annan duglig mark		Impediment och högl. mark		pr har	pr ägofigur		pr har	pr ägofigur		pr har	pr ägofigur	
	Har	ar	Har	ar	Har	ar	Har	ar	Kr.	Kr.	öre	Kr.	Kr.	öre	Kr.	Kr.	öre
	7		8		9		10		11	12		13	14		15	16	
								18									
0.85		50							660	330	–	~~1200~~ 1020	510	–	360	180	–
0.95		104							780	811	20	~~1200~~ 1140	1185	60	360	374	40
0.8	2	70							600	1620	–	~~1200~~ 960	2592	–	360	972	–
0.95	2	22							780	1731	60	~~1200~~ 1140	2530	80	360	799	20
1		118							840	991	20	1200	1416	–	360	424	80
	7	64						18		5484	–		8234	40		2750	40
1		20							1020	204	–	1200	240	–	180	36	–
1		83							1020	846	60	1200	996	–	180	149	40
	1	03								1050	60		1236	–		185	40
1000																	
1		49							1120	548	80	1600	784	–	480	235	20
1		119							840	999	60	1200	1428	–	360	428	40
1		48							560	268	80	800	384	–	240	115	20
1		21							1120	235	20	1600	336	–	480	100	80
1		46							960	441	60	1600	736	–	640	294	40
0.85		41							400	164	–	~~800~~ 680	278	80	280	114	80
0.9		63							800	504	–	~~1600~~ 1440	907	20	640	403	20
0.75		21							640	134	40	~~1600~~ 1200	252	–	560	117	60
1				12					910	109	20	1400	168	–	490	58	80
0.45				131					240	314	40	~~1200~~ 540	707	40	300	393	–
0.45				98					240	235	20	~~1200~~ 540	529	20	300	294	–
0.6			2	75					360	990	–	~~1200~~ 720	1980	–	360	990	–
0.75	2	20							480	1056	–	~~1200~~ 900	1980	–	420	924	–
	6	28	5	16						6001	20		10470	60		4469	40

Hemmanstal	Registernummer	Littera å kartan	Socken, by och hemman	Delägares namn, hemvist m. m. samt ägobeskrivning	Ägofigurens nummer	
1	2	3	4	5	6	
				" ärvd jord		
				" äng	3722a	1.60
				"	3722	0.90
				"	3723a	1.37
				"	3723	0.82
				Summa		
1/2	51		Åby (Hamrikenhill)	August Jeppsons dödsbo.		
				" äng	3724	0.77
				"	3725	0.90
				"	3726	1.15
				"	3728	1.15
				"	3729	1.65
				"	3730	1.00
				"	3731	1.00
				"	3732	0.90
				"	3733	0.80
				"	3734	1.15
				" åker	3735	1.67
				"	3736	2.30
				"	3737	2.05
				"	3738	2.00
				"	3739	1.65
				"	3740	1.37
				"	3741	1.60
				"	3742	2.00
				Summa		

Areal.								Nuvarande värde			Blivande värde			Förbättringsvärde		
Åker		Äng och odlingsmark		Annan duglig mark		Impediment och högl. mark		pr har	pr ägofigur		pr har	pr ägofigur		pr har	pr ägofigur	
Har	ar	Har	ar	Har	ar	Har	ar	Kr.	Kr.	öre	Kr.	Kr.	öre	Kr.	Kr.	öre
7		8		9		10		11	12		13	14		15	16	
1000																
6	28	5	16						6001	20		10470	60		4469	40
0.6		1	–					420	420	–	720 ~~1200~~	720	–	300	300	–
0.35		1	35					120	162	–	420 ~~1200~~	567	–	300	405	–
0.5			93					300	279	–	600 ~~1200~~	558	–	300	279	–
0.3		1	71					50	85	50	300 ~~1000~~	513	–	250	427	50
6	28	10	15						6947	70		12828	60		5880	90
1500 – 2000																
0.35		2	20					100	220	–	350 ~~1000~~	770	–	250	550	–
0.35		1	04					120	124	80	420 ~~1200~~	436	80	300	312	–
0.4			79					240	189	60	480 ~~1200~~	379	20	240	189	60
0.4		1	01					280	282	80	560 ~~1400~~	565	60	280	282	80
0.65		2	30					420	966	–	780 ~~1200~~	1794	–	360	828	–
0.35		2	96					180	532	80	420 ~~1200~~	1243	20	270	710	40
0.35			81					150	121	50	350 ~~1000~~	283	50	200	162	–
0.35			30					100	30	–	350 ~~1000~~	105	–	250	75	–
0.3			80					60	48	–	360 ~~1200~~	288	–	300	240	–
0.4		1	65					240	396	–	480 ~~1200~~	792	–	240	396	–
0.65	2	56						420	1075	20	780 ~~1200~~	1996	80	360	921	60
1	1	59						840	1335	60	1400	2226	–	560	890	40
0.9		60						700	420	–	1260 ~~1400~~	756	–	560	336	–
0.9	2	04						800	1632	–	1440 ~~1600~~	2937	60	640	1305	60
0.65	1	10						490	539	–	910 ~~1400~~	1001	–	420	462	–
0.5	1	63						250	407	50	500 ~~1000~~	815	–	250	407	50
0.6	2	83						560	1584	80	960 ~~1600~~	2716	80	400	1132	–
0.9		17						800	136	–	1440 ~~1600~~	244	80	640	108	80
12	52	13	86						10041	60		19351	30		9309	70

Hemmanstal	Registernummer	Littera å kartan	Socken, by och hemman	Delägares namn, hemvist m. m. samt ägobeskrivning	Ägofigurens nummer	
1	2	3	4	5	6	
1/2	6 1		Aby	August Jeppsons dödsbo		
				äng	3743	1.50
				"	3744	0.70
				"	3745	0.70
				"	3746	0.95
				åker	3747a	2.30
				äng	3747b	1.60
				åker	3748	2.45
				"	3749	2.40
				"	3750	2.30
				"	3751	2.22
				"	3752	1.90
				Summa		
7/32	7 2		Do	Denne		
				äng	3753	1.22
				åker	3754	2.10
				"	3755	2.10
				äng	3756	1.15
				Summa		
9/32	7 3		Do	Nils Ekm. Ny äg. Emil Ekm		
				äng	3757	0.55
				"	3758	0.60
				"	3759	0.85
				vatten	3760	0.45
				äng	3761	0.70
				"	3762	0.70
				"	3763	0.70
				öfverföres		

Areal								Nuvarande värde			Blivande värde			Förbättringsvärde		
Åker		Äng och odlingsmark		Annan duglig mark		Impediment och högl. mark		pr har	pr ägofigur		pr har	pr ägofigur		pr har	pr ägofigur	
Har	ar	Har	ar	Har	ar	Har	ar	Kr.	Kr.	öre	Kr.	Kr.	öre	Kr.	Kr.	öre
7		8		9		10		11	12		13	14		15	16	
2000-2500																
0.6		1	–					360	360	–	720 (1200)	720	–	360	360	–
0.3			06					60	3	60	360 (1200)	21	60	300	18	–
0.3		1	92					60	115	20	360 (1200)	691	20	300	576	–
0.35			56					100	56	–	350 (1000)	196	–	250	140	–
1	14							910	127	40	1400	196	–	490	68	60
0.65			15					490	73	50	910 (1400)	136	50	420	63	–
1	99							980	970	20	1400	1386	–	420	415	80
1	141							980	1381	80	1400	1974	–	420	592	20
1	70							720	504	–	1200	840	–	480	336	–
1	153							720	1101	60	1200	1836	–	480	734	40
0.85	35							630	220	50	1190 (1400)	416	50	560	196	–
5	12	3	69						4913	80		8413	80		3500	–
0.45		4	91					350	1718	50	630 (1400)	3093	30	280	1374	80
1	21							720	151	20	1200	252	–	480	100	80
1	92							960	883	20	1600	1472	–	640	588	80
0.4			65					400	260	–	640 (1600)	416	–	240	156	–
1	13	5	56						3012	90		5233	30		2220	40
0.25			21					80	16	80	400 (1600)	84	–	320	67	20
0.25		1	70					50	85	–	250 (1000)	425	–	200	340	–
0.35		4	83					100	483	–	350 (1000)	1690	50	250	1207	50
0.2		1	80								240 (1200)	432	–	240	432	–
0.3		2	14					120	256	80	360 (1200)	770	40	240	513	60
0.3		10	–					120	1200	–	360 (1200)	3600	–	240	2400	–
0.3			90					120	108	–	360 (1200)	324	–	240	216	–
		21	58						2149	60		7325	90		5176	30

Hemmanstal	Registernummer	Littera å kartan	Socken, by och hemman	Delägares namn, hemvist m. m. samt ägobeskrivning	Ägofigurens nummer	
1	2	3	4	5	6	
				öde fält		
				äng	3764	0.70
				"	3765	0.80
				Summa		
7/32	8 2		Åby (Ängalholm)	Nils Olsson		
				åker	3766	2.25
				vatten	3767	0.65
				åker	3768	2.00
				äng	3769	1.25
				"	3770	0.62
				Summa		
7/32	8 3		Do	Dito		
				äng	3771	0.55
				"	3772	0.90
				"	3773	0.90
				"	3774	1.02
				åker	3775	1.70
				äng	3821	0.70
				"	3822	0.65
				vatten	3826	0.60
				"	3827	0.70
				"	3828	0.90
				Summa		
7/32	9 2		Do (Ängagården)	Magnus Larsson		
				åker	3776	1.95
				äng	3777	1.60
				öde fäs		

Areal								Nuvarande värde			Blivande värde			Förbättringsvärde		
Åker		Äng och odlingsmark		Annan duglig mark		Impediment och högl. mark		pr har	pr ägofigur		pr har	pr ägofigur		pr har	pr ägofigur	
Har	ar	Har	ar	Har	ar	Har	ar	Kr.	Kr.	öre	Kr.	Kr.	öre	Kr.	Kr.	öre
7		8		9		10		11	12		13	14		15	16	
2500		21	58						2149	60		7325	90		5176	30
0.5		4	19					120	502	80	~~1200~~ 360	1508	40	240	1005	60
0.35		1	20					100	120	–	~~1000~~ 350	420	–	250	300	–
		26	97						2772	40		9254	30		6481	90
1	79							1050	829	50	1400	1106	–	350	276	50
0.25			33					120	39	60	~~1200~~ 300	99	–	180	59	40
0.95	71							960	681	60	~~1600~~ 1520	1079	20	560	397	60
0.5			93					360	334	80	~~1200~~ 600	558	–	240	223	20
0.25			1	60				120	192	–	~~1200~~ 300	480	–	180	288	–
	150	2	86						2077	50		3322	20		1244	70
0.25			60					120	72	–	~~1200~~ 300	180	–	180	108	–
0.35			28					240	67	20	~~1200~~ 420	117	60	180	50	40
0.35			39					320	124	80	~~1600~~ 560	218	40	240	93	60
0.4		2	71					350	948	50	~~1400~~ 560	1517	60	210	569	10
0.75	142							630	894	60	~~1400~~ 1050	1491	–	420	596	40
0.3		1	18					150	177	–	~~1000~~ 300	354	–	150	177	–
0.25		1	08					100	108	–	~~1000~~ 250	270	–	150	162	–
0.25			66					120	79	20	~~1200~~ 300	198	–	180	118	80
0.3		2	25					180	405	–	~~1200~~ 360	810	–	180	405	–
0.35			56					240	134	40	~~1200~~ 420	235	20	180	100	80
	142	9	71						3010	70		5391	80		2381	10
0.9	20							840	168	–	~~1400~~ 1260	252	–	420	84	–
0.65		2	01					630	1266	30	~~1400~~ 910	1829	10	280	562	80
	20	2	01						1434	30		2081	10		646	80

Hemmanstal	Registernummer	Littera å kartan	Socken, by och hemman	Delägares namn, hemvist m. m. samt ägobeskrivning	Ägofigurens nummer	
1	2	3	4	5	6	
				åberfört		
				äng	3778	0.90
				"	3779	0.65
				Summa		
7/32	9 3		Åby	Magnus Larsson		
				åker	3780	1.50
				äng	3781	1.45
				"	3782	0.95
				"	3783	0.90
				"	3784	0.72
				Summa		
81/1600	10 9		Nr Emmaro	Per Svensson		
				åker	3785	2.20
				äng	3786	1.85
				"	3787	1.00
				vatten	3788	0.20
				Summa		
89/1600	10 8		Nr Nyhem	Anders Isaksson		
				vatten	3789	0.50
				äng	3790	1.20
				åker	3791	2.00
				Summa		
1/32	10 7		Nr Nyhem	Otto Emil Blom		
				vatten	3792a	0.50
				äng	3792b	1.20
				åker	3792c	2.00
				Summa		

	Areal								Nuvarande värde			Blivande värde			Förbättringsvärde		
	Åker		Äng och odlingsmark		Annan duglig mark		Impediment och högl. mark		pr har	pr ägofigur		pr har	pr ägofigur		pr har	pr ägofigur	
	Har	ar	Har	ar	Har	ar	Har	ar	Kr.	Kr.	öre	Kr.	Kr.	öre	Kr.	Kr.	öre
	7		8		9		10		11	12		13	14		15	16	
		20	2	01						1434	30		2081	40		646	80
0.35			1	46					240	350	40	~~1200~~ 420	613	20	180	262	80
0.25				08					120	9	60	~~1200~~ 300	24	–	180	14	40
		20	3	55						1794	30		2718	30		924	–
0.6		46							560	257	60	~~1400~~ 840	386	40	280	128	80
0.6				64					560	358	40	~~1400~~ 840	537	60	280	179	20
0.35				31					240	74	40	~~1200~~ 420	130	20	180	55	80
0.35				83					240	199	20	~~1200~~ 420	348	60	180	149	40
0.3			1	15					180	207	–	~~1200~~ 360	414	–	180	207	–
		46	2	93						1096	60		1816	80		720	20
1		13							600	78	–	800	104	–	200	26	–
0.85				49					660	323	40	~~1200~~ 1020	499	80	360	176	40
0.4				62					300	186	–	~~1200~~ 480	297	60	180	111	60
0.15				16								~~1200~~ 180	28	80	180	28	80
		13	1	27						587	40		930	20		342	80
0.25				20					60	12	–	~~1200~~ 300	60	–	240	48	–
0.45				28					300	84	–	~~1000~~ 450	126	–	150	42	–
0.95		19							480	91	20	~~800~~ 760	144	40	280	53	20
		19		48						187	20		330	40		143	20
0.25				01					60		60	~~1200~~ 300	3	–	240	2	40
0.45				04					300	12	–	~~1000~~ 450	18	–	150	6	–
0.95		02							480	9	60	~~800~~ 760	15	20	280	5	60
		02		05						22	20		36	20		14	–

Hemmanstal	Registernummer	Littera å kartan	Socken, by och hemman	Delägares namn, hemvist m. m. samt ägobeskrivning	Ägofigurens nummer	
1	2	3	4	5	6	
17/640	10 15		Åby	Otto Emil Blom		
				åker	3793	1.95
				" äng	3794	1.10
				vatten	3795	0.50
				Summa		
23/320	10 14		Do (Augvik)	Karl Nilsson		
				" äng	3796	0.75
				"	3797	0.95
				åker	3798	1.95
				Summa		
49/640	10 13		Do	Ibm		
				åker	3799	2.00
				" äng	3800	1.00
				"	3801	1.60
				"	3802	0.50
				Summa		
149/320	1 9		Haraskog	Vilhelm Roos		
				åker	3803	2.30
				"	3804	1.70
				"	3805	1.75
				"	3806	2.00
				"	3807	2.40
				"	3808	1.70
				Summa		

	Areal								Nuvarande värde			Blivande värde			Förbättringsvärde		
	Åker		Äng och odlingsmark		Annan duglig mark		Impediment och högl. mark		pr har	pr ägofigur		pr har	pr ägofigur		pr har	pr ägofigur	
	Har	ar	Har	ar	Har	ar	Har	ar	Kr.	Kr.	öre	Kr.	Kr.	öre	Kr.	Kr.	öre
	7		8		9		10		11	12		13	14		15	16	
0.9		21							480	100	80	~~800~~ 720	151	20	240	50	40
0.4				41					250	102	50	~~1000~~ 460	164	-	150	61	50
0.25				26					60	15	60	~~1200~~ 300	78	-	240	62	40
		21		67						218	90		393	20		174	30
0.3				39					90	35	10	~~600~~ 180	70	20	90	35	10
0.35				20					120	24	-	~~600~~ 210	42	-	90	18	-
0.9		10							120	132	-	~~600~~ 540	594	-	420	462	-
		10		59						191	10		706	20		515	10
0.95		15							360	54	-	~~600~~ 570	85	50	210	31	50
0.4				72					150	108	-	~~600~~ 240	172	80	90	64	80
0.65				80					630	504	-	~~1400~~ 910	728	-	280	224	-
0.25				08					30	2	40	~~600~~ 150	12	-	120	9	60
		15		160						668	40		998	30		329	90
1000																	
1		11							960	105	60	1600	176	-	640	70	40
0.65	2	59							420	1087	80	~~1200~~ 790	2020	20	360	932	40
0.7	1	53							480	734	40	~~1200~~ 840	1285	20	360	550	80
0.85	1	76							800	1408	-	~~1600~~ 1360	2393	60	560	985	60
1		30							980	294	-	1400	420	-	420	126	-
0.65		39							420	163	80	~~1200~~ 780	304	20	360	140	40
	6	68								3793	60		6599	20		2805	60

Hemmanstal	Registernummer	Littera å kartan	Socken, by och hemman	Delägares namn, hemvist m. m. samt ägobeskrivning	Ägofigurens nummer	
1	2	3	4	5	6	
175/496	16		Skrymnäs	~~Aug. Pettersons Hbtn Nyäg. Nils Månsson~~		
				åker	3809	2.05
				"	3810	1.75
				"	3811	2.30
				"	3812	1.87
				"	3813	1.60
				"	3814	1.55
				äng	3815	1.60
				"	3816	1.60
				"	3817	1.45
				"	3818	2.12
				åker	3819	2.30
				"		
				Summa		
ovs.	12		Do	Sydsv. kraft A.B.		
				äng	3819a	1.00
				Summa		
		3	Åby	Uppgrundning i Nästlössjön		
				äng	3820	0.65
				"	3823	0.70
				"	3824	0.65
				"	3825	0.65
				vatten	3829	0.60
				äng	3830	0.70
				"	3831	0.85
				Summa		

Areal								Nuvarande värde			Blivande värde			Förbättringsvärde		
Åker		Äng och odlingsmark		Annan duglig mark		Impediment och högl. mark		pr har	pr ägofigur		pr har	pr ägofigur		pr har	pr ägofigur	
Har	ar	Har	ar	Har	ar	Har	ar	Kr.	Kr.	öre	Kr.	Kr.	öre	Kr.	Kr.	öre
7		8		9		10		11	12		13	14		15	16	
500																
	3											7				
0.9	50							600	300		~~1200~~ 1080	540	-	480	240	-
0.7	39							480	187	20	~~1200~~ 840	327	60	360	140	40
1	47							720	338	40	1200	564	-	480	225	60
0.75	99							480	475	20	~~1200~~ 900	891	-	420	415	80
0.6	36							420	151	20	~~1200~~ 720	259	20	300	108	-
0.55			89					360	320	40	~~1200~~ 660	587	40	300	267	-
0.6			23					420	96	60	~~1200~~ 720	165	60	300	69	-
0.6			165					420	693	-	~~1200~~ 720	1188	-	300	495	-
0.5			16					360	57	60	~~1200~~ 600	96	-	240	38	40
0.95	140							600	840	-	~~1200~~ 1140	1596	-	540	756	-
1	17							720	122	40	1200	204	-	480	81	60
	428	2	93						3582	-		6418	80		2836	80
1000																
0.35			02					180	3	60	~~1200~~ 420	8	40	240	4	80
			02						3	60		8	40		4	80
sjön																
0.25			143					100	143	-	~~1000~~ 250	357	50	150	214	50
0.3			65					180	117	-	~~1200~~ 360	234	-	180	117	-
0.25			34					100	34	-	~~1000~~ 250	85	-	150	51	-
0.25			35					100	35	-	~~1000~~ 250	87	50	150	52	50
0.25		2	45					120	294	-	~~1200~~ 300	735	-	180	441	-
0.3		2	28					180	410	40	~~1200~~ 360	820	80	180	410	40
0.25			08					240	19	20	~~1200~~ 420	33	60	180	14	40
		7	58						1052	60		2353	40		1300	80

Hemmantal	Registernummer	Littera å kartan	Socken, by och hemman	Delägares namn, hemvist m. m. samt ägobeskrivning	Ägofigurens nummer
1	2	3	4	5	6

Areal								Nuvarande värde			Blivande värde			Förbättringsvärde		
Åker		Äng och odlingsmark		Annan duglig mark		Impediment och högl. mark		pr har	pr ägofigur		pr har	pr ägofigur		pr har	pr ägofigur	
Har	ar	Har	ar	Har	ar	Har	ar	Kr.	Kr.	öre	Kr.	Kr.	öre	Kr.	Kr.	öre
7		8		9		10		11	12		13	14		15	16	

Helgrau

Sammandrag.

Mtmatrikel II a.

Hemmanstal	Registernummer	Littera å kartan	Socken, by och hemman	Delägares namn, hemvist m. m. samt ägobeskrivning	Ägofigurens nummer
1	2	3	4	5	6
			Villands härad		
			Fjälkestads socken		
1/8	1 2		Forsche	Hind Ingfrid Olsson	
5/48	2 2		"	Dsme	
knojord	ao 2 3		"	Brukas gemensamt ao { H. G. Olsson / Per Olof Bagge } och	
35/864	2 4		"	Per Olof Bagge	
1/4	3 1		"	Räbelöss och Odersbuga fideikommiss	
				Su. Nils Nilsson	
5/256	ao 4 1		"	Per Sigfrid Persson	
27/256	ao 4 1		"	Per Olof Bagge	
knojord			"	Samf. till 3 b:ne 15	
1/8	6 2		"	Nils Persson	
1/8	6 3		"	Nils Andersson	
1/8	5 1		"	Ola Hansson	
		5	"	Samfällt område	
1/4	7 1		"	Nils Persson	
1/8	8 2		"	Per Sigfrid Persson	
1/8	8 3		"	Dsme	
1/24	9 2		"	Sydsvenska kraftaktiebolaget	
1/24	9 3		"	Dsme	
17/144	13 2		" (Trälleborg)	Per Sigfrid Persson	
19/144	13 3		" (Ebbetorp)	Per Johan Carlson	
17/280	15 2		"	Per Sigfrid Persson	
4451/36820	ao 15 3		"	Nils och Bernt Nilsson	
17/140	15 4		"	Dsme	
1/14	15 5		"	Dsme	
utjord	1 1		Forsche vång	Nils Persson	
				öfverföres	

Areal								Nuvarande värde			Blivande värde			Förbättringsvärde		
Åker		Äng och odlingsmark		Annan duglig mark		Impediment och högl. mark		pr har	pr ägofigur		pr har	pr ägofigur		pr har	pr ägofigur	
Har	ar	Har	ar	Har	ar	Har	ar	Kr.	Kr.	öre	Kr.	Kr.	öre	Kr.	Kr.	öre
7		8		9		10		11	12		13	14		15	16	
		5	23						819	20		2126	40		1307	20
		2	60						135	20		826	90		691	70
		1	17						137	40		464	40		327	-
		1	10						94	-		360	30		266	30
	82	14	06						3203	80		6248	50		3044	70
		3	39						652	40		1466	80		814	40
			42						30	-		85	20		55	20
			24						211	80		447	-		235	20
	97	2	52						2479	60		4374	80		1895	20
	40		69						444	20		824	40		380	20
		5	32						686	-		1843	60		1157	60
	20	1	43						839	70		1577	70		738	-
		6	-						938	40		2349	30		1410	90
		3	01						291	80		1018	30		726	50
		3	19						365	40		1068	80		703	40
	96								553	-		933	-		380	-
3	72								2091	60		3702	60		1611	-
5	17	7	34						3481	50		6909	70		3428	20
1	68	7	42						3341	20		5912	60		2571	40
		1	19						218	80		493	20		274	40
		2	24						233	50		853	50		620	-
		2	15						346	80		915	60		568	80
		1	56						366	60		769	20		402	60
	68		49						1024	-		1624	80		600	80
16	60	73	76						22985	90		47196	60		24210	70

Hemmanstal	Registernummer	Littera å kartan	Socken, by och hemman	Delägares namn, hemvist m. m. samt ägobeskrivning	Ägofigurens nummer
1	2	3	4	5	6
				öfversätt	
5 7/16	1'		Råbelöv, sätui		
/	2'		"		
/	3'		"		
/	7'		"		
/	9'		"		
/	10'		"		
/	12'		"		
/	13'		"		
/	14'		"		
/	15'		"		
/	22'		"		
/	23'		"		
/	24'		"	Fredrikshof	
/	25'		"	Råbelövs och Odersbruga	
/	1'		Fårarp	fidei kommiss	
/	1'		Gärrya	Godsegare Gilbert Kennedy	
1/2	1'		Klåbarp	Arr: Nils Nilsson	
	1'		Nosmölla		
/	1'		Näset		
1/2	1'		Råby		
/	(1,2)'		"		
/	2'		"		
/	3'		"		
/	4'		"		
/	6'		"		
/	7'		"		
/	8'		"		
/	9'		"		
/	10'		"		
/	11'		"		
/	1'		Trynneboda		
				öfversätt	

Areal								Nuvarande värde			Blivande värde			Förbättringsvärde		
Åker		Äng och odlingsmark		Annan duglig mark		Impediment och högl. mark		pr har	pr ägofigur		pr har	pr ägofigur		pr har	pr ägofigur	
Har	ar	Har	ar	Har	ar	Har	ar	Kr.	Kr.	öre	Kr.	Kr.	öre	Kr.	Kr.	öre
7		8		9		10		11	12		13	14		15	16	
16	60	73	76						22985	90		47196	60		24210	70
18	86	75	26						34506	70		54815	20		20308	50
35	46	149	02						57492	60		102011	80		44519	20

Hemmantal	Registernummer	Littera å kartan	Socken, by och hemman	Delägares namn, hemvist m. m. samt ägobeskrivning	Ägofigurens nummer
1	2	3	4	5	6
				öfverför	
			Kristianstads stad.		
			Stadsägan 2	Kristianstads stad	
			" 3	Staten, Arméförvaltningen	
			" 40	Svensson Anna.	
			" 43	Kristianstads stad	
			" 48	Axel Olin	
			" 59	A.B. Torekärrgård	
			" 62	Sven Eriksson	
			" 63	Karl Andersson	
			" 64	Truls Persson	
			" 65	Per Trulsson	
			" 66	Staten Arméförvaltningen	
			" 81	Samfällt	
			Nosaby sockn.		
9/128	10 27		Hammar	Ola Olsson Stubbus	
1/16	10 28		"	Enka	
1/32	10 30		"	Per Hansson	
1/32	10 31		"	Ola Eriksson	
1/52	10 93		" (Ekenabben)	Hans Wiberg	
1/32	10 32		"	Ola Eriksson	
1/32	10 33		"	Jöns Olsson	
1/192	10 80		"	Per Berg	
1/192	10 81		"	Hanna Persson	
1/192	10 82		"	Nils Persson	
1/192	10 83		"	Hans Persson	
1/192	10 84		"	Per Berg	
1/192	10 85		"	Hanna Persson	
1/160	10 126		"	Per Berg	
				öfverföres	

Areal								Nuvarande värde			Blivande värde			Förbättringsvärde		
Åker		Äng och odlingsmark		Annan duglig mark		Impediment och högl. mark		pr har	pr ägofigur		pr har	pr ägofigur		pr har	pr ägofigur	
Har	ar	Har	ar	Har	ar	Har	ar	Kr.	Kr.	öre	Kr.	Kr.	öre	Kr.	Kr.	öre
7		8		9		10		11	12		13	14		15	16	
35	46	149	02						57492	60		102011	80		44519	20
24	12	96	22				50		45766	80		84466	90		38700	10
		33	88						29269	60		43469	-		14199	40
	30		88						602	40		820	80		218	40
			76						364	80		498	-		133	20
			136						655	20		906	-		250	80
1	06	1	57						1073	80		1732	80		659	-
3	63								2023	20		2504	40		481	20
3	45								1173	-		1602	-		429	-
3	83	1	50						2231	-		3382	60		1151	60
1	44	2	88						2246	60		3165	80		919	20
3	08	58	29						48666	80		64307	80		15641	-
		10	-						2425	20		4103	60		1678	40
	21	1	69						749	-		1361	50		612	50
	10	3	16						966	20		1870	20		904	-
			23						161	-		257	60		96	60
	17	2	38				52		943	60		1609	30		665	70
2	73								780	80		1188	20		407	40
		2	29			1	02		480	20		1148	-		667	80
		7	71						1819	70		3468	60		1648	90
			65						140	-		283	50		143	50
			62						121	80		252	-		130	20
			65						191	10		345	80		154	70
			61						113	40		255	50		142	10
			58						121	10		242	90		121	80
			87						205	80		449	40		243	60
			74						267	40		467	60		200	20
79	58	378	54			2	04		201052	10		326171	60		125119	50

Hemmanstal	Registernummer	Littera å kartan	Socken, by och hemman	Delägares namn, hemvist m. m. samt ägobeskrivning	Ägofigurens nummer
1	2	3	4	5	6
				"öfver fört	
1/160	10 127		Hammar	Nils Svensson	
1/160	10 128		"	Dito	
1/160	10 129		"	Hans Persson	
1/240	10 144		"	Nils Persson	
		22	"	Uppländning vid Hammarsjön"	
			Gustaf Adolfs socken		
1/4	1 2		Hästlöv (Borgården)	Nils Algot Andersson no 8	
1/32	1 4		"	Anders Olsson no 9	
1/64	1 5		"	Axel Vestsson no 13	
1/64	1 6		"	Dito	
1/32	1 8		"	Anders Olsson no 9	
1/32	1 9		"	Axel Vestsson no 13	
	1 46,9		"	Anders Olsson till Vestsson no	
1/8	2 1		" (Hvarnäs)	Hvarnäs tegelbruks A. B.	
3/8	3 1		"	Staten Kr: Martin Olsson	
1/4	7 1		"	Dito Dito	
		4	"	Samf. sundbog	
3/16	4 2		"	Hvarnäs tegelbruks A. B.	
3/16	4 3		"	Dito	
	4 2,3		"	Dito	
		6	"	Samf. tvättplats	
		5	"	Uppländningsskifte till jbr no 16	
3/8	5 1		"	Sven Mårsson, Viby 3	
1/6	6 2		"	Nils Algot Andersson, no 8	
1/12	6 3		"	Jöns Olsson, no 8	
1/4	7 1		"	Staten, Kr: Martin Olsson	
1/4	8 1		" (Petersborg)	Jöns Olsson	
3/16	9 3		"	Anders Olsson	
1/16	9 4		"	Dito	
				"öfver Jöns	

Areal								Nuvarande värde			Blivande värde			Förbättringsvärde		
Åker		Äng och odlingsmark		Annan duglig mark		Impediment och högl. mark		pr har	pr ägofigur		pr har	pr ägofigur		pr har	pr ägofigur	
Har	ar	Har	ar	Har	ar	Har	ar	Kr.	Kr.	öre	Kr.	Kr.	öre	Kr.	Kr.	öre
7		8		9		10		11	12		13	14		15	16	
79	58	378	54			2	04		201052	10		326171	60		125119	50
			82						247	80		445	20		197	40
			80						308	-		504	-		196	-
			66						254	10		415	80		161	70
			80						311	50		508	20		196	70
		12	14						2602	50		4845	90		2243	40
		13	59						5806	60		9765	80		3959	20
			60						126	-		252	-		126	-
			39						81	90		163	80		81	90
			39						81	90		163	80		81	90
		1	53						847	60		1423	10		575	50
			89						284	80		498	40		213	60
			98						180	-		370	80		190	80
		7	24						1213	70		2614	90		1401	20
		7	49						1920	60		3949	20		2028	60
	88	5	74						6175	40		8606	-		2430	60
			65									136	50		136	50
			882						2717	60		4053	70		1336	10
			130						351	60		592	20		240	60
		13	05						2207	60		4770	-		2562	40
							17									
		2	27						589	40		1225	-		635	60
		18	25						8755	-		13548	60		4793	60
		11	04						2808	50		5377	-		2568	50
		1	23						377	30		695	80		318	50
		5	15						900	20		2095	10		1194	90
		3	00						1307	60		2034	20		726	60
		3	56						697	20		1465	80		768	60
		3	87						3000	80		4457	70		1456	90
80	46	504	79			2	21		245207	30		401150	10		155942	80

Hemmanstal	Registernummer	Littera å kartan	Socken, by och hemman	Delägares namn, hemvist m. m. samt ägobeskrivning	Ägofigurens nummer
1	2	3	4	5	6
				överfört	
3/4	10 1		Hästlöv	Staten. Arr: Martin Olsson	
3/4	10 1			Dmo	
1/4	12 1		" (Hästlövs boställe)	Dmo	
79/1024	11 11		"	Hovmans Tegelbruks A.B.	
365/8192	11 18		"	Dmo	
1/20, 1/48	11 24-27		"	Hovmans Tegelbruks A.B. 11 24	
1/20, 1/240	11 24-27		"	Nils Hilding Nilsson, 11 25-27 } samf.	
1/240 1/60	11 28-29		"	Hovmans Tegelbruks A.B. } samf. Nils Hilding Nilsson	
15/304	11 30		"	Pernilla Larsson	
	12 1		"	Staten. Arr: Martin Olsson	
421/8192	11 39		"	Olof Persson	
1/8	13 2		"	Dmo	
1/16	13 6		"	Sigrid Thunesson	
1/16	13 7		"	Axel Vrethesson	
1/24	13 9		"	Alfr. Mårtensson	
1/48	13 10		"	Anders Månsson	
1/8	13 11		"	Pernilla Larsson	
43/2048	13 12		"	Nils Ragnar Holmberg i Hammas	
85/4096	13 15		"	Olof H. Lindblad	
2/112	13 18		"	Olof Persson	
3/80, 1/40	13 19,20		"	Hovmans Tegelbruks A.B. } samf. ~~S. Bjerstedt~~ Pernilla Larsson }	
1/40	13 20		"	~~S. Bjerstedt~~ Pernilla Larsson.	
1/24	14 1		"	Gustaf Adolfs kyrka. Arr: Martin Olsson	
21/1024	15 44		"	Joel Lindlander, Hestad	
25/1024	15 45		"	Dmo	
5/1024	15 46		"	Dmo	
15/1024	15 47		"	Ola Olsson	
157/1024	15 53		"	Joel Lindlander, Hestad	
1/32	16 14		"	Sigrid Thunesson	
3/128	16 15		"	Dmo	
				överfört	

Areal								Nuvarande värde			Blivande värde			Förbättringsvärde		
Åker		Äng och odlingsmark		Annan duglig mark		Impediment och högl. mark		pr har	pr ägofigur		pr har	pr ägofigur		pr har	pr ägofigur	
Har	ar	Har	ar	Har	ar	Har	ar	Kr.	Kr.	öre	Kr.	Kr.	öre	Kr.	Kr.	öre
7		8		9		10		11	12		13	14		15	16	
80	46	504	79			2	21		245207	30		401150	10		155942	80
		15	16						3360	50		6777	40		3416	90
		10	29						8371	60		12008	80		3637	20
		2	53				10		386	60		915	70		529	10
		2	71						350	60		834	50		483	90
		2	24						460	90		945	40		484	50
			98						254	40		433	60		179	20
			41						172	20		287	-		114	80
		3	41						882	-		1762	60		880	60
		2	67						1163	80		1842	60		678	80
		4	70						1313	90		2235	80		921	90
		1	90						519	40		956	70		437	30
		1	20						408	80		671	90		263	10
			90						720	-		1125	60		405	60
			38						117	60		222	60		105	-
		4	72						2073	-		3534	40		1461	40
		4	28						2904	20		4494	80		1590	60
		2	33						1254	-		2067	60		813	60
		2	18						1004	20		1620	40		616	20
		3	52				68		481	80		1212	-		730	20
			72						511	60		809	20		297	60
		3	90						492	10		1201	30		709	20
		2	86						905	20		1720	40		815	20
		2	94						1190	40		1947	20		756	80
		2	44						881	60		1396	40		514	80
			96						460	80		768	-		307	20
	51	7	16						7796	40		11148	-		3351	60
		4	11						3266	60		4937	20		1670	60
		3	62						729	40		1617	-		887	60
80	97	600	01			2	99		287640	90		470644	20		183003	30

Hemmanstal	Registernummer	Littera å kartan	Socken, by och hemman	Delägares namn, hemvist m. m. samt ägobeskrivning	Ägofigurens nummer
1	2	3	4	5	6
				" öre fört	
1/32	16 18		Hästö	Sigrid Thunesson	
3/128	16 19		"	Dnna	
1/8	16 21		"	Oskar Rudolf Nilsson	
19/2048	17 17		"	Nils Nilsson	
21/2048	17 18		"	Dnna	
15/1024	17 19		"	Anders Nilsson nr 13	
1/64	17 20		"	Dnna	
5/512	17 21		"	Nils Olsson	
23/1024	17 22		"	Nils Ernst Witzell i Viby	
27/2048	17 23		"	Dnna	
1/64	17 24		"	Nils Gj. Andersson i Hamnar	
1/2	1 1		Viby	Verkl. Hemman Ax: Gösta Nordström	
1/4	3 2		"	Sven Fr. Månsson	
1/40	3 6		"	Lu-ö Tegelindustri A.B. Herkules	
73/4992	6 8		"	Johanna Thusberg	
11/1664	6 9		"	A. G. Haglund	
11/1664	6 11		"	Nils Roshoist	
31/4992	6 12		"	Sven Palsson	
7/1248	6 13		"	Anna Nilsson	
39/4992	6 14		"	Sven Svensson	
35/4992	6 15		"	Dnna	
1/32	6 16		"	Lu-ö Tegelindustri A.B. Herkules	
1/4	8 3		" (Falkagården)	Erik Maurits Eriksson	
			Rinkaby rekna		
1/4	1 3		Rinkaby	Jöns Johnsson	
1/4	2 3		"	Martin Olsson	
83/1024	2 13		"	Nils Andersson	
9/128	3 7		"	Aug. Nilsson	
				" öre Jöns	

Areal								Nuvarande värde			Blivande värde			Förbättringsvärde		
Åker		Äng och odlingsmark		Annan duglig mark		Impediment och högl. mark		pr har	pr ägofigur		pr har	pr ägofigur		pr har	pr ägofigur	
Har	ar	Har	ar	Har	ar	Har	ar	Kr.	Kr.	öre	Kr.	Kr.	öre	Kr.	Kr.	öre
7		8		9		10		11	12		13	14		15	16	
80	97	600	01			2	99		287640	90		470644	20		183003	30
		2	31						1713	20		2358	20		645	-
		2	06						403	20		835	80		432	60
		2	32						1602	80		2250	80		648	-
			96						460	80		721	60		260	80
		1	02						489	60		771	20		281	60
		1	56						680	-		1054	40		374	40
		1	55						683	20		1055	20		372	-
		1	20						520	-		808	-		288	-
		3	11						728	10		1176	-		447	90
		2	01						523	20		1166	40		643	20
		2	34						275	20		905	60		630	40
			68						534	40		851	20		316	80
		116	64						6300	-		11505	80		5205	80
			64						377	60		566	40		188	80
		2	70						2207	40		3127	80		920	40
		1	38						579	30		878	40		299	10
		1	09						872	-		1359	20		487	20
		1	41						1076	80		1815	20		738	40
			90						288	-		504	-		216	-
		1	44						1120	-		1787	20		667	20
		1	08						950	40		1432	80		482	40
		1	50						806	40		1229	60		423	20
		6	87						4289	20		6393	40		2104	20
1	72	2	79						2681	30		4357	50		1676	20
	20	1	51						286	50		446	40		159	90
	61		69						339	-		510	90		171	90
4	36	2	18				21		1560	-		2622	30		1062	30
87	86	663	95			3	20		319988	50		523135	50		203147	-

Hemmanstal	Registernummer	Littera å kartan	Socken, by och hemman	Delägares namn, hemvist m. m. samt ägobeskrivning	Ägofigurens nummer
1	2	3	4	5	6
				"öfverföres"	
rtt gatshus 373/7168	4 5		Rinkaby	Bonde Nilsons stadshus	
1/4	6 2		" (Sandsjöbog)	Gröda och Jöns Olsson	
35/552	6 22		"	Lev-ö högbindeshi A.B. Hercules	
3/32	7 5		"	Nils Valdemarsson	
3/80	7 6		"	Oscar Bengtsson	
3/16	8 7		"	Sven Vald. Olsson	
1099/32768	9 7		"	Nils Nilsson	
1099/32768	9 6		"	Samme	
1099/16384	9 12		"	Per Inge Levin	
3725/49152	9 14		"	Sven Månsson	
1119/28672	10 13		"	Bonde Nilsons stadshus	
1137/16384	10 9		"	Aud. Aulov Olsson	
		11	"	Samf. hälsg och bönhusplats	
83/256	11 2		"	Ola Nils Andersson	
543/2048	13 3		"	Jöns Johnsson	
809/9768	26 3		"	Samme	
	13 6				
	26 6		"	Samme	
1/3	14 1		"	Samme	
401/4096	15 5		"	Nils Andersson	
1/4	16 1		"	Alfred Persson	
		17	" (Vibyholmen)	Skiftas till 7 4, 7 7, 9 5, 10 9, 13 3, 26 3, 13 5, 26 5, 15 4, 18 5 och 24 3 samt oskiftad mark	
		18		Sänjedelad år 1875	
1/48	18 7		"	Aud. Aulov Olsson	
1/64	18 8		"	Aug. Persson å 23	
73/480	ao 18"		"	Aud. Aulov Olsson	
1/40	18 15		"	A. G. Nilsson	
1/60	18 16		"	Samme	
1/4	19 1		"	Aldin Andersson	
				öfverföres	

Areal								Nuvarande värde			Blivande värde			Förbättringsvärde		
Åker		Äng och odlingsmark		Annan duglig mark		Impediment och högl. mark		pr har	pr ägofigur		pr har	pr ägofigur		pr har	pr ägofigur	
Har	år	Har	ar	Har	ar	Har	ar	Kr.	Kr.	öre	Kr.	Kr.	öre	Kr.	Kr.	öre
7		8		9		10		11	12		13	14		15	16	
87	86	663	95			3	20		319988	50		593135	50		203147	–
2	60	1	97						830	40		1427	70		597	30
1	41	2	68						898	80		1453	50		554	70
1	92	2	98						3125	20		4723	20		1598	–
2	33	1	12						901	80		1422	–		520	20
1	64		79						737	–		1161	70		424	70
4	30	1	–						2133	40		3276	50		1143	10
	82		29						347	40		545	70		198	30
	71		26						302	40		453	60		151	20
1	45		59						610	50		942	30		331	80
1	10		58						566	40		801	–		234	60
2	26	1	63						956	40		1510	20		553	80
	10	1	14						277	60		478	–		200	40
		1	–						342	–		634	40		292	40
	40		61						314	40		441	30		126	90
3	15	3	66						3646	40		5795	–		2148	60
	98	1	10						1033	20		1697	–		663	80
2	37	3	41						2848	–		4593	70		1745	70
2	47	1	15						991	50		1506	30		514	80
3	14	5	59						1981	50		3132	90		1151	40
		16	–						1937	40		4730	40		2793	–
	63	43	02						2397	80		7990	70		5592	90
	12		49						153	60		226	80		73	20
	10		50						150	–		207	–		57	–
	06		46						100	80		149	40		48	60
	05		32						72	60		107	40		34	80
	04		34						73	20		108	60		35	40
2	41	1	02						814	80		1283	10		468	30
124	42	757	65			3	20		348533	–		573934	90		225401	90

Hemmanstal	Registernummer	Littera å kartan	Socken, by och hemman	Delägares namn, hemvist m. m. samt ägobeskrivning	Ägofigurens nummer
1	2	3	4	5	6
				öfvergått	
1/32	20 2		Rinkaby	Sven Waldemarsson arbetare	
3/32	20 3		"	Nils J. Waldemarsson	
	av 21 4		"	Lu- o tegelindustri A.B. Herkules	
43/1840	23 9		"	Aug. Persson	
3/1840	23 17		"	Hans Karlssons ~~Stubbens~~	
7/3680	23 18		"	Dessa	
1/230	23 14		"	Per Jngr Levin	
9/1840	23 15		"	Sven Månsson	
3/920	23 16		"	Aug. Persson	
41/1920	23 27		"	Hans Karlsson	
1/80	23 34		"	Mårten Svensson	
5/64	24 2		"	Lu- o tegelindustri A.B. Herkules	
5/32	av 25 1		"	Ola Andersson	
6/4096	25 23		"	Sven Söderbergs Stubbens	
61/4096	25 25		"	Dessa	
3/128	27 5		"	John Johnsson	
1035/8192	28 4		"	Jöns Eriksson	
45/256	29 2		"	Gerda och Jöns Olsson	
8/1000	32 17		"	Oskar Bengtsson	
46/1000	32 19		"	Per Hoiele	
8/1000	32 36		"	Nils Ljungdahl	
8/1000	32 37		"	Aug. Persson å nr 23	
900/7168	79 2		"	Sven Vald. Olsson	
			Åhus socken.		
	av 1 1 / 17 1		Hanna	Stahn. Nr: Bruds Fagersson	
1/20	25		"	Anders Larsson	
1/20	26		"	Nils Anton Andersson	
1/20	27		"	Anders Johansson	
				öfvergår	

Areal								Nuvarande värde			Blivande värde			Förbättringsvärde		
Åker		Äng och odlingsmark		Annan duglig mark		Impediment, och högl. mark		pr har	pr ägofigur		pr har	pr ägofigur		pr har	pr ägofigur	
Har	ar	Har	ar	Har	ar	Har	ar	Kr.	Kr.	öre	Kr.	Kr.	öre	Kr.	Kr.	öre
7		8		9		10		11	12		13	14		15	16	
124	42	757	65			3	20		348533	-		573 934	90		225401	90
		1	30						216	-		357	-		141	-
	60		40						360	-		558	-		198	-
	36		43						189	60		282	30		92	70
			50						75	-		120	-		45	-
	36								86	40		129	60		43	20
	34								81	60		122	40		40	80
	67								281	40		402	-		120	60
	73								219	-		350	40		131	40
	70								210	-		294	-		84	-
1	46		30						386	40		632	40		246	-
1	21		30						326	40		534	90		208	50
		2	50						2000	-		2944	-		944	-
1	09								1179	20		1681	60		502	40
	10								80	-		120	-		40	-
	05								40	-		56	-		16	-
	15		18						77	40		111	60		34	20
3	43	1	38						1170	-		1786	50		616	50
3	40	1	33						1219	50		2023	20		803	70
	05		29						64	50		99	60		35	10
	21		80						109	80		316	80		207	-
	06		29						30	60		105	-		74	40
	05		22						64	80		114	60		49	80
3	11	6	81						2143	20		3306	30		1163	10
		14	66			1	85		3052	50		4949	30		1896	80
	44		42						195	-		325	20		130	20
	67		41						267	90		390	60		122	70
	70		89						368	10		565	50		197	40
144	36	791	06			5	05		363027	30		596613	70		233586	40

Hemmanstal	Registernummer	Littera å kartan	Socken, by och hemman	Delägares namn, hemvist m. m. samt ägobeskrivning	Ägofigurens nummer
1	2	3	4	5	6
				överförd	
9/50	2 14		Hvena	Jöns Olsson	
39/128	3 11		"	Nils Larsson	
1/6	5 7		"	Anna Håkansson	
1/6	5 8		"	Sven Svensson	
1/18	5 9		"	Johan Ljunggvist	
1/4	6 3		"	Nils Svensson	
1/3	11 1		"		
1/80	6 20		"	Anders Svensson	
11/800	6 21		"	Samme	
3/800	6 22		"	Samme	
3/800	6 23		"	Samme	
3/800	6 24		"	Samme	
3/800	6 25		"	Samme	
3/800	6 26		"	Samme	
1/400	6 27		"	Samme	
ao 1/4	ao 7 1		"	Jerkel Siemman. Ao: Per Persson	
		8	"	Tillhör jbr: no 6	
		9	"	" " " 10	
		10	"	" " " 10	
53/256	10 15		"	Martin Westerdahl	
15/768	10 23		"	Anders Isakson	
15/768	10 24		"	Samme	
15/768	10 25		"	Samme	
15/768	10 26		"	Samme	
		12	"	Tillhör jbr: no 15	
ao.	12 4		"	~~Jöns Olsson~~ bodelsförrättningen Regist Hvena	
1/4	12 3		"	Samme	
29/60	14 4		"	Hugo Persson	
		11	"	Tillhör jbr: no 14	
		7	"	samt bostadshus och boställe	
3/128	15 8		"	Nils Sigfrid Nilsson	
				överförs	

Areal								Nuvarande värde			Blivande värde			Förbättringsvärde		
Åker		Äng och odlingsmark		Annan duglig mark		Impediment och högl. mark		pr har	pr ägofigur		pr har	pr ägofigur		pr har	pr ägofigur	
Har	ar	Har	ar	Har	ar	Har	ar	Kr.	Kr.	öre	Kr.	Kr.	öre	Kr.	Kr.	öre
7		8		9		10		11	12		13	14		15	16	
144	36	1791	06			5	05		363027	30		596613	70		233586	40
	90	3	71						1104	–		1738	20		634	20
	42	7	20				66		1185	60		2084	40		898	80
1	20	1	57				10		975	–		1379	40		404	40
1	40	2	70				06		906	–		1524	–		618	–
	88	1	29						496	20		809	40		313	20
1	35	9	88			4	86		3381	–		5079	90		1698	90
	08								24	–		36	–		12	–
	23								69	–		103	50		34	50
			53						127	20		190	80		63	60
			63						151	20		226	80		75	60
			82						196	80		295	20		98	40
			61						146	40		219	60		73	20
			67						160	80		241	20		80	40
			56						134	40		201	60		67	20
		2	45				78		711	60		1024	80		313	20
			90				18		58	50		156	–		97	50
							42									
							80									
		3	68				56		850	80		1386	60		535	80
	88								264	–		396	–		132	–
	29								104	40		130	50		26	10
1	16	1	14				34		621	60		967	80		346	20
1	21	1	58				40		742	20		1149	60		407	40
							40									
		1	64						335	80		550	–		214	20
2	31	1	32						1616	40		2297	–		680	60
3	30	5	87				08		2854	80		4127	70		1272	90
			11			1	38		13	20		26	40		13	20
1	32		72				10		583	20		885	60		302	40
161	29	840	64			16	17		380841	40		623841	70		243000	30

Hemmanstal	Registernummer	Littera å kartan	Socken, by och hemman	Delägares namn, hemvist m. m. samt ägobeskrivning	Ägofigurens nummer
1	2	3	4	5	6
				öfver fört	
21/64	15 12		Ytterluma	Gustaf Olsson nr 12	
3/32	15 14		"	Samma	
3/8	16 1		" (Nemgård)	Per Nilsson	
1/4	18 1			Nils Mårtsson	
nr äng	1 1		Klavrö	Gustaf Olsson, Hjalmar Månsson	
	1 2		Klavrö med Flötö	Anna Hansson, Ryja 1 1	
	1 3		" " "	Anton Olsson, Flötö 1 3	
	1 4		" " "	Per Mattsson, Klavrö 3 21, 3 22	
	1 5		" " "	Sven Månsson m. fl., Ryja 9 1	
	1 6		" " "	Per Mattsson, Klavrö 3 21, 3 22	
	1 7		" " "	Samma	
	1 9		" " "	Samma	
		2	" " "	Omfattar 1 10, 1 11, 1 16, 1 17 och 1 5	
	1 13		" " "	Per Svensson, Klavrö 3 35	
	1 14		" " "	Nils Svensson, Ryja 23 10	
	3 2		Klavrö	Per Nilsson o Hjalmar Månsson	
	3 3		"	Karl Westgren, Hjalmar Månsson och Erik R. Ramstedt	
	3 4		"	Sven N:son Rydén	
	3 6		"	Sven Nilsson	
	3 7		"	Anna Hansson, Ryja 1 1	
	av 3 12		"	Hans Håkansson	
	3 10		"	Kerstin Trulsson	
	av 3 12		"	Jöns Olsson	
	3 14		"	Nils Månsson	
	3 13		"	Trolle Ljungby fideikommiss	
	3 15		"	Anna Håkansson	
	3 16		"	Jöns Olsson	
	3 17		"	Hjalmar Månsson	
				öfver Jöns	

Areal								Nuvarande värde			Blivande värde			Förbättringsvärde		
Åker		Äng och odlingsmark		Annan duglig mark		Impediment och högl. mark		pr har	pr ägofigur		pr har	pr ägofigur		pr har	pr ägofigur	
Har	ar	Har	ar	Har	ar	Har	ar	Kr.	Kr.	öre	Kr.	Kr.	öre	Kr.	Kr.	öre
7		8		9		10		11	12		13	14		15	16	
161	29	840	64			16	17		380841	40		623841	70		243000	30
1	82	6	52						2861	-		4603	30		1742	30
	52		30						384	-		570	-		186	-
2	22	3	47			1	29		1380	-		2150	40		770	40
4	93	3	07			1	53		2147	40		3248	10		1100	70
3	75	11	95			3	88		6364	60		10093	90		3729	30
		3	43						902	40		1579	20		676	80
	11		78						404	60		614	60		210	-
	12	1	19						574	-		1009	40		435	40
			92						386	40		644	-		257	60
	40		39						416	50		666	40		249	90
	34		50						343	-		637	-		294	-
	23		70						455	-		731	50		276	50
	19		20						217	-		339	50		122	50
		1	44						352	80		567	90		215	10
		1	63						400	80		701	40		300	60
	49	1	86				32		789	40		1295	70		506	30
1	12	2	51				57		1537	-		2688	20		1151	20
1	17	1	60				51		1287	-		2057	40		770	40
	94		60				30		803	70		1269	30		465	60
	89		71				20		868	50		1359	60		491	10
	60		38						515	-		782	-		267	-
1	46		81						1300	10		1811	40		511	30
		1	92						296	40		568	20		271	80
	92	2	53						1241	20		1936	40		695	20
1	50	3	66						2129	70		3441	20		1311	50
1	47	2	30						2055	10		2878	90		823	80
		2	77						473	10		1050	60		577	50
	69	2	39						1134	50		1626	10		491	60
187	17	901	17			24	77		412861	60		674763	30		261901	70

Hemmanstal	Registernummer	Littera å kartan	Socken, by och hemman	Delägares namn, hemvist m. m. samt ägobeskrivning	Ägofigurens nummer
1	2	3	4	5	6
				överfört	
	ao 3 21, 22		Hovid	Ecclesiastik lägenhet	
	ao 3 21, 22		"	Per Mattsson & Anna Persson	
	3 23		"	Sven Månsson	
	3 24		"	Jöns Olsson	
	3 26		"	Karl Westergren	
	3 27		"	Sven Månsson	
	ao 3 28		"	Erik R. Ramstedt	
	14 "		Hovid	Dito	
	ao 3 28		Hovid"	Hugo Persson	
	3 42		"	Ola Hansson, Hooby, N. Åsums sn	
	3 30		"	Martin Westerdahl	
	3 31		"	Hjalmar Månsson	
	3 32		"	Per Persson	
	3 33		"	Joel Risberg, Fogdarp, Broby Klosters sn	
	3 35		"	Per Svensson, Röik, Tollarp, V. Vrams sn	
	3 36		"	Nils Svensson	
	3 37		"	Hans Håkansson	
	3 38-39		"	Nils Svensson	
aos.	3 40		"	Hjalmar Månsson	
aos.	14 2		Hovid no 20	Erik R. Ramstedt	
3/8	1 1		Nipa	Anna Hansson, Sv: Ola Olsson	
3/16	3 2		"	Brukt Olof Olsson	
3/8	5 1		"	Sven Månsson m. fl.	
1/4	6 1		"	Sven N:sson Rydén	
5/8	7 1		"	Jöns Svensson	
3/8	9 1		"	Sven Månsson m. fl.	
3/16	10 2		"	Jöns Olsson	
3/320	10 17		"	Johan Andersson	
				överföres	

Areal								Nuvarande värde			Blivande värde			Förbättringsvärde		
Åker		Äng och odlingsmark		Annan duglig mark		Impediment och högl. mark		pr har	pr ägofigur		pr har	pr ägofigur		pr har	pr ägofigur	
Har	ar	Har	ar	Har	ar	Har	ar	Kr.	Kr.	öre	Kr.	Kr.	öre	Kr.	Kr.	öre
7		8		9		10		11	12		13	14		15	16	
187	17	901	17			27	77		412861	60		674763	30		261901	70
	156	4	41						3156	30		4510	80		1354	50
	73	2	03						1513	40		2048	20		534	80
	39		93						730	80		987	-		256	20
	164	1	44						1588	60		2346	70		758	10
	14		156						753	20		1110	20		357	-
	71	6	08						3087	60		4289	40		1201	80
			16						388	40		617	60		229	20
	38								372	40		505	40		133	-
			379						740	10		1457	10		717	-
	47		104						530	40		795	-		264	60
			196						352	80		705	60		352	80
	30	2	51						737	30		1252	40		515	10
	18		104						346	40		584	60		238	20
	49		46						390	30		679	80		289	50
	44		51				10		399	40		690	40		291	-
	93		70						804	90		1252	10		447	20
	65		54						582	70		944	60		361	90
	52		52				11		450	80		840	90		390	10
	95	1	15						930	-		1559	-		629	-
	33	1	35						655	20		1194	90		539	70
	159	5	78						1916	70		3117	90		1201	20
		1	15						322	-		520	10		198	10
	97	3	88				44		1275	60		1890	10		614	50
	187	4	24				30		2583	90		4004	80		1420	90
2	01	6	05			1	12		1871	40		3424	50		1553	10
3	21	1	62				78		2058	40		2950	90		892	50
	97	2	60						1056	30		1531	-		474	70
			84						235	20		352	80		117	60
208	60	960	51			27	62		442692	10		720927	10		278235	-

Hemmantal	Registernummer	Littera å kartan	Socken, by och hemman	Delägares namn, hemvist m. m. samt ägobeskrivning	Ägofigurens nummer
1	2	3	4	5	6
				öfver jöns	
1/3	11 1		Rinna	Sven Nilsson	
1/16	15 1		"	Enkel. Svensson	
				Nu: Mårtin Persson	
1/40	16 48		"	Anna Maria Hansson	
1/100	16 50		"	Dsma	
1/4	12 1		"	Fajn Håkansson	
aos.	16 51		"	Anna Maria Hansson	
1/15	21 9		"	Johan. Andersson	
aos.	22 3		"	M. Viktor Persson	
1/27	22 5		"	Johan Andersson	
5/16	23 3		"	Nils Persson, Hemdahstö, Enstad	
25/96	23 10		"	Nils Svensson	
1/48	23 15		"	Brut Olof Olsson	
3/128	16		Hämestad	Albert Hansson	
aos.	19		"	Erik Malmberg, Ytagsjömölla	
3/16	2 1		"	Ola Åström	
aos.	3 4		" no 21	Nils Nilsson Malte	
aos.	3 5		" no 22	Jöns Olsson	
1/16	3 10		" (Mebodal)	Jöns Alfred Jönsson	
aos.	3 20		"	Lave Simonsson	
aos.	3 11		"	G. Albert Simonsson	
79/800	3 13		" (Mebodal)	Simon Simonsson	
79/800	3 14		" "	Lave Simonsson	
aos.	3 19		"	Simon Simonsson d.y.	
1/32	3 15		"	G. Albert Simonsson	
aos.	3 18		"	Jöns Alfred Jönsson	
1/4	4 1		" (Mebodal)	Per Nilsson	
1/128	5 10		"	Jöns Olsson	
				öfver Jöns	

Areal								Nuvarande värde			Blivande värde			Förbättringsvärde		
Åker		Äng och odlingsmark		Annan duglig mark		Impediment och högl. mark		pr har	pr ägofigur		pr har	pr ägofigur		pr har	pr ägofigur	
Har	ar	Har	ar	Har	ar	Har	ar	Kr.	Kr.	öre	Kr.	Kr.	öre	Kr.	Kr.	öre
7		8		9		10		11	12		13	14		15	16	
208	60	960	51			27	62		442	692	10	720	927	10	278	235	-
1	60	1	23				34		1437	20		1874	60		437	40	
4	35	11	74						4958	70		7641	10		2682	40	
	86	4	06						1016	10		1606	20		590	10	
	72		90						324	-		464	40		140	40	
		2	82				30		1379	-		1614	90		235	90	
		1	90						541	80		845	60		303	80	
1	89	3	48						1723	80		2341	80		618	-	
			34						95	20		154	70		59	50	
1	43	2	29						1222	40		1646	20		423	80	
3	80	7	61						3568	40		4999	70		1431	30	
		7	07						2222	90		3083	30		860	40	
	47		80						419	10		530	30		111	20	
						12	16										
						4	44										
						11	59										
							96										
							36										
						5	65										
						1	64										
						2	35										
						3	49										
						4	95										
						1	31										
							86										
						3	34										
						7	69										
						3	31										
223	72	1004	75			92	36		46	1600	70	74	7729	90	28	6129	20

Hemmanstal	Registernummer	Littera å kartan	Socken, by och hemman	Delägares namn, hemvist m. m. samt ägobeskrivning	Ägofigurens nummer
1	2	3	4	5	6
				öfverföres	
1/128	5 11		Hämestad	Nils Nilsson Malte	
1/256	5 12		"	Jöns Olsson	
1/256	5 13		"	Nils Nilsson Malte	
1/4	6 1		" Mebboda	Olof Falk	
1/3	7 1		" Hämestadsgård	Albert Hansson	
3/16	8 2		"	Hans Håkansson	
oos.	8 6		"	Mathw och Anna Håkansson	
113/4000	8 9		"	Albert Hansson	
25/736	8 10		"	Nils Håkansson	
15/184	8 11		"	Albert Hansson	
15/736	8 16		"	Dsmo	
oos.	8 15		"	Anders Svärd, Åhus 42 151	
15/1472	8 17		"	Dsmo	
1/96	9 13		"	Axel J. Persson i Åhus	
1/96.	9 14		"	Nils Svensson	
1/192	9 15		"	Axel J. Persson	
1/192	9 16		"	Nils Svensson	
9/128	10 4		"	Dsmo	
1/8	11 3		" Mebboda	Emil Persson	
1/16	11 4		" "	Sven Persson	
1/16	11 5		"	Dsmo	
1/8	12 1		" Mebboda	Sven Nilssons stubbhus.	
		2	"	Samf. till 12' och 14'	
oos.	13 5		" no 33	Villands ö Gärds häraders väg hållningsskyldige	
9/260	13 6		"	Nils Ahlsson	
1/30	13 8		"	Dsmo	
1/12	13 9		"	Albert Hansson	
oos.	13 16		"	Valfrid Hall	
				överföres	

Areal								Nuvarande värde			Blivande värde			Förbättringsvärde		
Åker		Äng och odlingsmark		Annan duglig mark		Impediment och högl. mark		pr har	pr ägofigur		pr har	pr ägofigur		pr har	pr ägofigur	
Har	ar	Har	ar	Har	ar	Har	ar	Kr.	Kr.	öre	Kr.	Kr.	öre	Kr.	Kr.	öre
7		8		9		10		11	12		13	14		15	16	
223	72	1004	75			92	36		461600	70		747729	90		286129	20
						3	43									
						1	01									
						1	10									
						12	59									
7	10	9	02			6	70		8419	90		9625	70		1205	80
						23	75									
							48									
	88		32						750	40		957	60		207	20
1	19		35						955	50		1087	80		132	30
1	85		51						1214	50		1415	40		200	90
	22		38						379	40		452	20		72	80
							20									
						4	63									
						3	62									
						3	14									
						1	12									
						1	05									
						3	49									
						8	84									
						4	19									
						3	90									
						1	55									
						1	67									
							41									
1	66		30						1079	-		1285	-		206	-
1	19		31						608	80		758	80		150	-
	21		31						178	-		225	20		47	20
	58		45						389	40		481	20		91	80
238	60	1016	70			179	23		475575	60		764018	80		288443	20

Hemmanstal	Registernummer	Littera å kartan	Socken, by och hemman	Delägares namn, hemvist m. m. samt ägobeskrivning	Ägofigurens nummer
1	2	3	4	5	6
				överföres	
1/8	14 1		Hässlestad	Martin Nilsson	
15/64	15 7		" Alebacka	Nils Andersson	
1/8	2 1		Ymsjö	Nils och Jöns Svensson	
1/8	3 2		"	1/16 mtl. 1/32 mtl. 1/32 mtl. Anders, Folke o Erik Håkansson	
1/16	3 3		"	Åke Svensson Stenblus	
7/14720	3 37		"	Alfred Persson	
43/3520	3 24		"	Per Andersson Ferm	
201/14720	3 35		"	Anders Håkansons Stbls	
1/16	5 4		"	Hugo Nilsson	
1/32	5 6		"	Anders Nilsson	
1/32	5 5		"	Viktor Jönsson	
1/16	6 6		"	Axel Nilsson	
81/1840	6 28		"	Anders Boudesson	
11/230	6 29		"	Sven F. Boudesson	
1/4	7 1		"	Nils Nilsson å:ng 2 och Carl Nilsson å:ng 4	
11/128	8 7		"	Erik Håkansson	
5/128	8 8		"	Nils E. Grove	
9/160	10 11		"	Göran Karlssons Stenblus, Kleppavsitt	
5/384	10 14		"	Jöns Andersson	
1/384	10 18		"	Birger Andersson	
11/128	10 28		"	Erik Håkansson	
3/128	10 31		"	Nils E. Grove	
ans.	10 59		"	Ymsjöortens stärkelsefabriksförening	
ans.	10 63		"	Jöns Andersson	
117/7680	11 9		"	Hugo Nilsson	
ans.	11 52		"	Anders Jönsson	
3/64	12 5		"	Nils Ruglasons Stenblus	
1/16	12 22		"	Folke Håkansson	
	10 60-62 / ans 10 30	15	"	Erik Håkansson, del av Skiftad fiskerätt	
				överföres	

Areal								Nuvarande värde			Blivande värde			Förbättringsvärde		
Åker		Äng och odlingsmark		Annan duglig mark		Impediment och högl. mark		pr har	pr ägofigur		pr har	pr ägofigur		pr har	pr ägofigur	
Har	ar	Har	ar	Har	ar	Har	ar	Kr.	Kr.	öre	Kr.	Kr.	öre	Kr.	Kr.	öre
7		8		9		10		11	12		13	14		15	16	
238	60	1016	70			179	23		475575	60		764018	80		288443	20
						1	49									
						5	66									
						6	96									
						2	24									
						5	83									
							07									
						2	42									
						2	11									
						5	09									
						2	91									
						2	63									
						2	26									
						3	19									
						5	08									
						30	22									
						6	12									
						2	40									
						3	34									
						2	67									
							16									
						11	37									
						3	06									
							08									
						2	08									
						3	48									
						1	12									
						2	18									
						3	–									
							13									
238	60	1016	70			298	58		475575	60		764018	80		288443	20

Hemmanstal	Registernummer	Littera å kartan	Socken, by och hemman	Delägares namn, hemvist m. m. samt ägobeskrivning	Ägofigurens nummer
1	2	3	4	5	6
				överfört	
102/10752	13 5		Yngsjö	Axel Persson	
62/10752	13 9		"	Dsm	
5/24	14 3		"	Göran Karlssons stenblus	
ao:s.	14 27		"	Axel Persson	
"	14 30		"	Hugo Nilsson	
"	14 39		"	Aksel Andersson	
"	14 43		"	Johan H. Nilsson	
		22		Omfattar nyuppl. i Yngsjösjön och Helge å, två holmar, del av Yngsjösjön och del av Helge å	
			Gårds hiaod Villshöle socken.		
ao 1	ao 21		Villshöle	Erbl. hemman	
				Ao: A.B. Villshöle	
1/4	43 1		" Stenbrygga	Nils Isakson	
1/4	47 1		" Ängegården	Nils Andersson, Ao: Johan Andersson	
639/10000	48 2		"	Ivar Persson	
75/10000	48 3		"	August Olofsson	
61/10000	48 4		"	Anders Nilsson	
6/1000	48 5		"	Ola P. Bruun	
6/1000	48 6		"	Johan G. Lindholm	
63/10000	48 7		"	P. Emil Hallberg	
132/10000	48 8		"	Nils Nilsson	
34/10000	48 9		"	~~Nils Andersson~~ Aktb Gottfr. Olsson	
18/10000	48 10		"	Nils Isakson	
8/10000	48 11		"	Ingar Nilsson	
8/10000	48 12		"	Anders Persson	
29/10000	48 13		"	~~Ola Andersson~~ Anders Nilsson	
				överförs	

Areal								Nuvarande värde			Blivande värde			Förbättringsvärde		
Åker		Äng och odlingsmark		Annan duglig mark		Impediment och högl. mark		pr har	pr ägofigur		pr har	pr ägofigur		pr har	pr ägofigur	
Har	ar	Har	ar	Har	ar	Har	ar	Kr.	Kr.	öre	Kr.	Kr.	öre	Kr.	Kr.	öre
7		8		9		10		11	12		13	14		15	16	
238	60	1016	70			298	58		475575	60		764018	80		288443	20
						1	87									
						1	74									
						15	99									
							08									
							10									
							09									
							06									
						76	11									
						9	24									
						6	34									
						37	71									
						13	01									
						6	74									
						6	31									
						6	32									
						6	57									
						6	20									
						14	81									
						3	49									
						1	92									
						1	07									
							11									
						3	41									
238	60	1016	70			518	87		475575	60		764018	80		288443	20

Hemmanstal	Registernummer	Littera å kartan	Socken, by och hemman	Delägares namn, hemvist m. m. samt ägobeskrivning	Ägofigurens nummer
1	2	3	4	5	6
				"överfört"	
32/10000	48 14		Villskvöle	Anders Olsson. Anv: F. Sigrid Jonsson	
69/10000	48 15		"	Nils Henrikssson	
12/10000	48 16		"	Nils Johansson, Folkes Säg, Magdalena s-n	
54/10000	48 17		"	Nils Hermansson	
15/10000	48 18		"	Nils Bengtsson	
21/10000	48 19		"	Jöns Nilsson	
57/10000	48 20		"	Olof Persson, Segeburga, Segeburga s-n	
45/10000	48 21		"	Nils Olsson	
1008/10000	48 22		"	A.B. Villskvöle. ~~Anv: Filip Bengtsson~~	
22/10000	59 2		"	Nils Karlsson, Segeburga, Segeburga s-n	
22/10000	59 3		"	Nils Nilsson Do Do	
36/10000	59 4		"	Olof Persson	
18/10000	59 5		"	Axel Svensson, Segeburga, Segeburga s-n	
17/10000	59 6		"	~~Ola Berg~~ Erik Jönsson	
15/10000	59 7		"	Johan Hilen	
15/10000	59 8		"	Anders Bengtsson	
11/10000	59 9		"	Anders Åkesson	
11/10000	59 10		"	~~Nils Hermansson~~ Enk. Johansson	
12/10000	59 11		"	~~Anders Olsson~~, Nils Johansson	
2321/10000	59 12		" Ögside	A.B. Villskvöle. ~~Anv: Filip Bengtsson~~	
1/4	73 1		"	Do Samme	
			Knuds mehem.		
1/16	15 2		Lyngby	John Harald Svensson	
1/16	15 3		"	Samme	
1/16	15 4		"	Samme	
1/16	15 5		"	Samme	
7/64	16 2		"	Samme	
				"överföres"	

PETTERSONSKA BOKTR. EFTR. STOCKH.

Areal								Nuvarande värde			Blivande värde			Förbättringsvärde		
Åker		Äng och odlingsmark		Annan duglig mark		Impediment och högl. mark		pr har	pr ägofigur		pr har	pr ägofigur		pr har	pr ägofigur	
Har	ar	Har	ar	Har	ar	Har	ar	Kr.	Kr.	öre	Kr.	Kr.	öre	Kr.	Kr.	öre
7		8		9		10		11	12		13	14		15	16	
238	60	1016	70			518	87		475575	60		764018	80		288443	20
						4	27									
						8	49									
						1	52									
						6	91									
						1	44									
						2	75									
						7	32									
						5	71									
						9	85									
						2	97									
						2	61									
						4	66									
						2	13									
						2	60									
						1	83									
						1	80									
						1	46									
						1	33									
						1	33									
						61	11									
						7	28									
						1	20									
						1	40									
						1	16									
						1	02									
		6	02						3824	—		4214	40		395	40
238	60	1022	72			662	42		479399	60		768238	20		288838	60

Hemmanstal	Registernummer	Littera å kartan	Socken, by och hemman	Delägares namn, hemvist m. m. samt ägobeskrivning	Ägofigurens nummer
1	2	3	4	5	6
				överförd	
1/64	21 5		Lyngby	John Harald Isaesson	
1/64	21 6		"	Dmo	
1/64	21 7		"	Dmo	
1/64	21 8		"	Dmo	
1/64	21 9		"	Dmo	
1/64	21 10		"	Dmo	
1/64	21 11		"	Dmo	
1/64	21 12		"	Dmo	
1/64	21 13		"	Dmo	
1/64	24 2		"	Dmo	
1/64	24 3		"	Dmo	
1/64	24 4		"	Dmo	
1/8	30 2		" nästi	Dmo	
1/8	30 3		" "	Dmo	
1/8	30 4		" "	Dmo	
aos.	2 5		Torsöd no 53	Ola Hson. Mv: Karl Robert Hson	
1/30	2 8		"	Dmo Dmo	
1/4	4 1		"	Villshöle hytka. Mv: Nils Isaksson	
1/30	7 3		" Sjögård	Ola Hson. Mv: Karl Robert Hson	
ao 1/3	ao 5 1		"	Ecklesiastikt hemman. Mv: Sven Grefvell	
3/16	8 1		"	Ola Hansson	
3/4	16 1		"	Ecklesiastikt hemman. Mv: Sven Grefvell	
5/48	17 2		"	Per Nilsson	
12/480	17 13		"	Ola Hson. Mv: Karl Robert Hson	
5/128	19 7		"	Nils Jönssons stubbius Mv: Sven Grefvell	
1/4	23 1		"	Torsöds hytka. Mv: Sven Grefvell	
1/4	25 1		" Nybo	Per Nilsson	
				överförs	

PETTERSONSKA BOKTR. EFTR. STOCKH.

Areal								Nuvarande värde			Blivande värde			Förbättringsvärde		
Åker		Äng och odlingsmark		Annan duglig mark		Impediment och högl. mark		pr har	pr ägofigur		pr har	pr ägofigur		pr har	pr ägofigur	
Har	ar	Har	ar	Har	ar	Har	ar	Kr.	Kr.	öre	Kr.	Kr.	öre	Kr.	Kr.	öre
7		8		9		10		11	12		13	14		15	16	
238	60	1022	72			662	42		479399	60		768238	20		288838	60
							08									
							19									
							22									
							33									
							43									
							55									
							48									
							50									
							51									
							50									
							43									
							22									
							84									
						2	36									
						7	36									
	69		06						451	50		495	60		44	10
2	66		37						2043	10		2340	50		297	40
			29						124	-		136	50		12	50
	76		55						801	50		918	80		117	30
			7 98						5063	80		6088	-		1024	20
			1 11						763	-		920	40		157	40
			2 93						2084	60		2505	-		420	40
			1 09						793	40		992	10		198	70
3	86		22						2316	60		2839	20		522	60
		2	51						1547	30		1833	-		285	70
			21						205	80		249	90		44	10
			1 87						1128	80		1378	90		250	10
246	57	1041	91			677	42		496723	-		788936	10		292213	10

Hemmanstal	Registernummer	Littera å kartan	Socken, by och hemman	Delägares namn, hemvist m. m. samt ägobeskrivning	Ägofigurens nummer
1	2	3	4	5	6
				öfvefört	
1/256	27 3		Kvesöd	Nils Jönssons Stublms. Au: Sven Gerdell	
obs.	28 4		"	Nils Åhesson, Lyngbymölla	
7/32	29 3		"	Nils Jönssons Stblis. Au: Sven Gerdell	
7/32	29 2		" Kvesöds gården	Dsme Dsme	
477/49980	30 48		"	Göran Olssons Stublms	
1/96	30 25		"	Ola Hson. Au: Karl Robert Hson	
5/192	30 46		"	Ola Hansson, Lyngby 67	
3/8	37 1		"	Göran Olssons Stublms	
1/2	1 1				
1/4	3 1				
1/4	22 1		" Stalltorp	Ägovidd gemensam.	
1/2	24 1			Ägare: Jakob Falkmans Stblis.	
1/2	26 1				
1/2	33 1				
1/2	39 1				
			Klöfninge Socken		
	1,2 2	gemensam ägovidd	Klöfninge ängar	Klöfninge Ley	
	2 3		" "	Grev Paulus De la Gardie och Hans Torsårdsbruk, Borrestad	
	2 4		" 0,2098 kan	Jöns Joar Jönsson	
	2 6		" 0,3172 "	Dsme	
	2 7		" ängar	~~Ola Mårtsson och Johns dog. Persson~~ rpnd Klaus Håkansson	
	2 8		" "	Lars och Brugta Hansson samt Johan Persons Stublms	
	2 9		" "	Nils Olsson	
	2 10		" 0,1879 "	Jöns Joar Jönsson	
	2 11		" 0,5755 "	Dsme	
	2 12		" 0.4128 "	Dsme	
	2 13		" "	Per Håkansson, Klöfninge 41	
				öfvefors	

Areal								Nuvarande värde			Blivande värde			Förbättringsvärde		
Åker		Äng och odlingsmark		Annan duglig mark		Impediment och högl. mark		pr har	pr ägofigur		pr har	pr ägofigur		pr har	pr ägofigur	
Har	ar	Har	ar	Har	ar	Har	ar	Kr.	Kr.	öre	Kr.	Kr.	öre	Kr.	Kr.	öre
7		8		9		10		11	12		13	14		15	16	
246	57	1041	91			677	42		496723	-		788936	10		292213	10
			28						117	-		144	-		27	-
			101						652	-		784	60		132	60
			139						737	-		916	-		179	-
			128						806	40		985	60		179	20
			21						70	50		90	90		20	40
	40		12						314	30		389	40		75	10
			45						288	30		355	10		66	80
		2	12						1988	-		2288	-		300	-
		3	77						3649	20		4415	10		765	90
		21	83						17805	10		21523	60		3718	50
		43	91				06		31695	80		38985	50		7289	70
			21						102	90		132	30		29	40
			32						156	80		201	60		44	80
		1	-						560	-		700	-		140	-
			96						470	40		604	80		134	40
			56						313	60		392	-		78	40
			19						93	10		119	70		26	60
			58						284	20		365	40		81	20
			41						200	90		258	30		57	40
			133						1089	90		1320	20		230	30
246	97	1123	84			677	48		558118	40		863908	20		305789	80

Hemmanstal	Registernummer	Littera å kartan	Socken, by och hemman	Delägares namn, hemvist m. m. samt ägobeskrivning	Ägofigurens nummer
1	2	3	4	5	6
				öfverföres	
	2 14		Höjmyra ängar	Jöns Ivar Jönsson	
	2 15		" "	Nils Andersson	
	2 16		" "	Lars och Brugta Hansson	
	2 17		" "	Gemma	
	2 18		" "	~~Ola Hansson o Joh:s Aug. Petersson~~ Nils Hans	
	2 19		" "	Gemma	
		14	Höjmyra fäbod		
1/8	5 1		Höjmyra	Ola Åkesson	
19/288	6 4		"	Lars Nilsson	
23/168	6 7		"	Gemma	
49/400	15 2		"	Per Olssons stubbus	
7/1600	17 7		"	Ernst Bernhard Hallsson	
1/400	17 8		"	Herman Nilsson	
1/400	17 9		"	Herman Svensson	
1/400	17 10		"	Anders Persson	
1/12	ao 18 6		"	Gustaf Albin Möller	
7/32	18 8		"	Anders Persson	
1/2	19 1		"	John Hansson	
7/32	20 5		"	Ivar Olsson	
3/64	21 9		"	Hindr Jacob Hansson	
3/64	21 11		"	Anders Bengtssons stubbus	
1/2	22 1	gem. s. agovida	"	Staten	
1/2	25 1			Inv: Nils Andersson	
25/256	23 2		"	Staten Inv: Ola Persson	
1/8	24 3		"	Ivar Olsson	
1/80	24 9		"	Ernst Bernhard Hallsson	
1/160	24 10		"	Herman Nilsson	
1/160	24 11		"	Herman Svensson	
				öfverföres	

PETTERSONSKA BOKTR. EFTR. STOCKH.

Areal								Nuvarande värde			Blivande värde			Förbättringsvärde		
Åker		Äng och odlingsmark		Annan duglig mark		Impediment och högl. mark		pr har	pr ägofigur		pr har	pr ägofigur		pr har	pr ägofigur	
Har	ar	Har	ar	Har	ar	Har	ar	Kr.	Kr.	öre	Kr.	Kr.	öre	Kr.	Kr.	öre
7		8		9		10		11	12		13	14		15	16	
246	97	1123	84			677	48	5	58118	40	8	63908	20	3	05789	80
			177						867	30		1115	10		247	80
			96						537	60		672	-		134	40
			105						588	-		735	-		147	-
			22						123	20		154	-		30	80
			29						162	40		203	-		40	60
			29						162	40		203	-		40	60
			988						9051	90		10328	50		1276	60
			876						2819	80		4204	10		1384	30
	130								1001	-		1456	-		455	-
2	05		149						2506	20		3418	40		912	20
			494						1784	40		2445	90		661	50
			46				07		343	20		409	60		66	40
			50				12		315	-		385	-		70	-
			50				12		245	-		315	-		70	-
			58						243	60		324	80		81	20
			362						2222	60		2757	60		535	-
			417						2606	20		3197	-		590	80
4	85								3850	70		5159	-		1308	30
		2	31						4980	50		6727	60		1747	10
	45		181						1179	-		1696	90		517	90
	40		123						841	20		1166	20		325	-
23	43	11	65				40		22067	10		29242	70		7175	60
			325						823	60		1328	40		504	80
			185						909	-		1212	-		303	-
	09		103						935	40		1101	20		165	80
			96						537	60		672	-		134	40
			96						403	20		537	60		134	40
279	54	1188	37			678	19	6	20225	50	9	45075	80	3	24850	30

Hemmanstal	Registernummer	Littera å kartan	Socken, by och hemman	Delägares namn, hemvist m. m. samt ägobeskrivning	Ägofigurens nummer
1	2	3	4	5	6
				"oförf"	
1/160	24 12		Höjsinge	~~Anders Persson~~ Per Mårtsson, Ålsås	
1/4	27 3		"	John Perssons Stubbus	
11/216	27 15		"	Ola Nilsons Stubbus	
1/360	27 16		"	Olof Olsson 1/540 mtl. Nils Olsson 1/1080 "	
1/4	28 2		"	John Perssons Stubbus	
1/4	28 3		"	Hemma	
211/1356	ao 30 3		"	Oskar Sigfrid Olsson	
131/620	ao 29 3		"	Hemma	
1/8	29 5		"	Sven Ekmansons Stubbus	
3/16	30 5		"	Gustaf Albin Möller	
11/200	31 5		"	John Hansson	
15/512	31 10		"	John Perssons Stubbus	
15/512	31 12		"	Hemma	
1/4	32 2		"	Ola Åkesson	
1/4	32 3		" Björka	Sven Nilssons Stubbus	
1/4	33 3		" Lugnadal	John Perssons Stubbus	
				Au: Fritz Erdbladh	
1/32	33 7		"	Ola Åkesson	
13/28	34 4		"	Oskar Sigfrid Olsson	
57/512	35 4		"	Jöns Halvarsson	
41/1024	35 5		"	Alfred Möller 1. J. P. Berglund	
5/128	35 6		"	~~Alfred Anderssons Stubbus~~	
27/128	36 2		"	Stahn. Au: Ola Persson	
1/4	37 2		"	Sven Ekmansons Stubbus	
53/1024	37 9		"	Per Mårtsson i Ålsås	
1/4	38 2		"	Ola Åkesson	
57/256	38 4		"	Anders Mårtsson	
489/2048	39 4		"	Ola Åkesson	
				"oförf"	

PETTERSONSKA BOKTR. EFTR. STOCKH.

Areal								Nuvarande värde			Blivande värde			Förbättringsvärde		
Åker		Äng och odlingsmark		Annan duglig mark		Impediment och högl. mark		pr har	pr ägofigur		pr har	pr ägofigur		pr har	pr ägofigur	
Har	ar	Har	ar	Har	ar	Har	ar	Kr.	Kr.	öre	Kr.	Kr.	öre	Kr.	Kr.	öre
7		8		9		10		11	12		13	14		15	16	
279	54	1188	37			678	19		620225	50		945075	80		324850	30
			95						532	-		665	-		133	-
		3	54						2103	70		2607	60		503	90
		3	30						1989	10		2462	20		473	10
			06						30	60		36	=		5	40
		6	04						2046	-		2850	20		804	20
		3	74						1987	10		2693	10		706	-
	30	1	83						1130	20		1457	60		327	40
	30	2	10						1237	-		1622	-		385	-
4	16								2549	80		3374	10		824	30
		3	31						1758	70		2312	60		553	90
		3	46						1737	50		2370	60		633	10
		2	00						993	30		1314	80		321	50
			97						980	30		1339	90		359	60
2	68		73				08		1044	-		1490	70		446	70
2	89								1318	80		1817	30		498	50
		3	25						1538	10		2097	30		559	20
		4	59						947	-		1673	80		726	80
1	79	4	43				06		2825	20		4053	-		1227	80
		5	29						2666	-		3701	-		1035	-
	32								256	-		320	-		64	-
	11								112	-		140	-		28	-
		6	45						2089	60		2991	40		901	80
3	67	1	27						2654	30		3462	-		807	70
	04	2	51						1390	90		1801	30		410	40
2	90		20						1179	=		1638	-		459	=
	68	3	92						2234	40		3024	30		789	90
	47	4	81						3726	80		5003	60		1276	80
299	88	1258	12			678	33		663282	90		1003395	20		340112	30

Heimmanstal	Registernummer	Littera å kartan	Socken, by och hemman	Delägares namn, hemvist m. m. samt ägobeskrivning	Ägofigurens nummer
1	2	3	4	5	6
				"öfver Jolf"	
3/32	39 8		Hjulsjö	Anna Dahlbergs stubbling och	
				Håkan Perssons stubblus	
119/256	40 2		"	Hakan Ans Ola Persson	
1/4	41 2		"	Per Håkansson	
1/4	41 3		" Skogsheim	Jonas	
5/64	43 4		"	Jöns Håkansson	
15/128	44 7		"	Jonas	
1/4	45 2		"	Jöns Persson	
1/4	45 3		" Lunden	Lars Nilsson	
1/4	46 3		" Eduäs	Nils Olsson Jonsman	
11/128	46 67		"	Ola Håkansson	
1/4	47 2		" Skogsåsen	Nils Hilding Jonsson	
1/4	47 3		"	Bude Budesson	
1/4	48 2		"	Per Olssons stubblus	
3/32	ao 48 3		"	Per Mårtensson	
3/8	49 1		" Hasselbacken	Anders Andersson	
27/80	50 3		" Hega	Per Olssons stubblus	
	51 3		" 3/7 ao nu hemmansd	Ola Åkesson	
		15	"	Nyplanering vid Helga å	
1/8	42 1		"	Jons Hemedssons stubbs.	
			Nora Åsums socken		
			(2) Hovby	"Skiftad Lermosse." Omfattar	
				skiften till 2 5, 2 6, 5, 2 6, 16, 3 16 4,	
				16 6, 19 4, 19 5, 19 6, 20 4, 20 5, 22 4 och 22 5	
		28	"	Nyplanering, tillhör 2 5 och 2, 6 Karl Algot Olsson	
1/12	2 3 gemensam ägovidd		"	Per Trulsson	
1/6	13 2				
				Karl Algot Olsson	
1/8	2 5		"	~~Lars Andersson Ans. Abram Andersson~~	
1/16	2 7		"	Karl Algot Olsson	
				öfverförd	

Areal								Nuvarande värde			Blivande värde			Förbättringsvärde		
Åker		Äng och odlingsmark		Annan duglig mark		Impediment och högl. mark		pr har	pr ägofigur		pr har	pr ägofigur		pr har	pr ägofigur	
Har	ar	Har	ar	Har	ar	Har	ar	Kr.	Kr.	öre	Kr.	Kr.	öre	Kr.	Kr.	öre
7		8		9		10		11	12		13	14		15	16	
299	88	1258	12			678	33		663282	90		1003395	20		340112	30
		5	18						4465	30		5691	-		1225	70
9	31	9	21				45		3938	90		5851	70		1912	80
		5	24						1846	-		2873	60		1027	60
5	76								1978	60		2988	70		1010	10
		10	52						4645	20		6793	40		2148	20
		10	60						3350	60		5224	50		1873	90
		5	36						1525	20		2351	40		826	20
13	52						02		6350	70		8814	30		2463	60
2	06	5	43						3820	70		5210	-		1389	30
4	46	3	35				41		2993	60		4204	90		1211	30
4	67	2	33				08		3712	10		5068	-		1355	90
3	75	3	59				50		3938	20		5152	70		1214	50
		4	87						1871	80		2695	10		823	30
		4	44						2334	60		3251	-		916	40
		4	90						2801	-		3745	-		944	-
4	79								2680	-		3599	50		919	50
		5	32						1192	20		1915	20		723	-
		16	88				50		3993	80		6711	50		2717	70
1	31								610	50		786	-		175	50
		28	66						7143	-		11991	80		4848	80
		5	16						1440			187	20		172	80
10	10	43	10				05		9682	30		15846	10		6163	80
	92		97						846	40		1389	60		543	20
1	05		95						1078	-		1771	-		693	-
354	58	1434	18			680	34		740096	-		1117508	40		377412	40

Hemmanstal	Registernummer	Littera å kartan	Socken, by och hemman	Delägares namn, hemvist m. m. samt ägobeskrivning	Ägofigurens nummer
1	2	3	4	5	6
				"övre fält"	
			(15) Hovby	Tillhör 2^{7}, 2^{8}, 10^{3} och 20^{4} Karl Algot Olsson & Anton Olsson	
1/6	3^{2}		"	Per Anton Mattsson	
1/6	3^{3}		"	Nils Svensson	
1/6	4^{1}		"	~~Per Olsson~~ Einar & Olof Alfred Olsson	
		14	"	Tillhör 4^{1} och 20^{3} Einar & O. A. Olsson	
		3	"	Samf. f. d. nyttjanderätt och sandtag	
1/4, 1/12	5^{2}, 6^{2}		" Vinkegård	Gunnar Larsson, Hästad	
1/12, 1/6	5^{3}, 21^{2}		"	Nils Larsson	
		22	"	Tillhör 5^{3}, 21^{2} och 22^{5}, Nils Larsson	
1/12	6^{3}		"	K. Olsson, Lindberg	
1/6, 1/6,	6^{4}, 11^{2}			Sigfrid Jönsson	
		17	"	Tillhör 6^{4}, 11^{2} och 20^{7}, Sigfr. Jönsson	
1/6, 2/9,	8^{2}, 17^{2}		"	Per Olsson	
1/6, 1/9,	8^{3}, 17^{3}		"	Håkan Månsson	
1/6	9^{2}		"	Nils Oskar Andersson	
1/6	9^{3}		"	Nils Svensson	
1/6, 1/6,	10^{2}, 21^{3}		" Hovbydal	Olof Mattsson	
1/6	10^{3}		"	Karl Algot Olsson	
1/6	11^{3}		"	Olof Olsson	
		32	"	Tillhör 11^{3} och 16^{4}, Olof Olsson	
1/3	12^{1}		"	Bruno Nilsson Charlotta	
1/6	13^{3}		"	~~Nils Olsson~~ Karl Sörg ½ Arthur Persson ½	
5/18	14^{2}		"	~~K. J. Johansson~~ Einar & Olof Alfred Olsson	
1/18, 1/6,	14^{3}, 15^{2}		"	Olof Olsson	
1/6	15^{3}		"	Elna Hansson	
5/72	16^{6}	27	"	Ola Persson	
1/6	16^{3}		"	Hans	
1/12	16^{4}		"	Olof Olsson	
				"övre fält"	

Areal								Nuvarande värde			Blivande värde			Förbättringsvärde		
Åker		Äng och odlingsmark		Annan duglig mark		Impediment och högl. mark		pr har	pr ägofigur		pr har	pr ägofigur		pr har	pr ägofigur	
Har	ar	Har	ar	Har	ar	Har	ar	Kr.	Kr.	öre	Kr.	Kr.	öre	Kr.	Kr.	öre
7		8		9		10		11	12		13	14		15	16	
3	54	14	34			6	80		7400	96		11175	08		3774	12
			2	12						145	40		272	60			127	20
		12		7	89				28		1357	10		2627	60		1270	50
			9	90						1524	90		3154	20		1629	30
		96		2	14					1405	50		2386	20		980	70
			1	56						109	-		202	60		93	60
									64								
	6	54		7	00				10	607	40		910	10		303	70
			14	77					25	3313	40		5499	-		2185	60
			5	69						113	80		569	-		455	20
		20		8	02					868	60		1654	80		786	20
	9	80		11	86				65	6022	50		9379	50		3357	-
				5	43					389	80		750	-		360	20
			33	29						4316	10		7549	60		3233	50
	3	99		10	56				55	3024	10		4945	30		1921	20
				7	13					1635	10		2958	30		1323	20
	1	74		7	77				50	1926	30		3313	80		1387	50
	11	33		24	45					9493	-		15389	90		5896	90
	1	98		1	17					1917	30		2856	-		938	70
		90		8	73					2103	60		3759	-		1655	40
				6	11					189	80		387	50		197	70
	6	09		4	38					4088	40		6448	40		2360	-
				5	94					1402	70		2644	40		1241	70
	2	25		8	43					2855	50		4576	30		1720	80
		14		12	49					1670	50		2970	40		1299	90
				11	60					2030	90		3533	20		1502	30
				1	63					103	-		182	80		79	80
				4	22					1004	80		1748	90		744	10
				2	-					669	80		1154	10		484	30
400	62		1660	46			683	31		799847	30		1217527	90		417680	60

Hemmanstal	Registernummer	Littera å kartan	Socken, by och hemman	Delägares namn, hemvist m. m. samt ägobeskrivning	Ägofigurens nummer
1	2	3	4	5	6
				öfver föl.	
1/72	16 7		Hooby	Nils Oskar Andersson	
1/3	18 1		"	Håkan Månsson	
1/6	19 2		"	Arvid Jonsson	
		21	"	Tillhör 19 2, 19 4 och 19 6, Arvid Jonsson	
1/9	19 4		"	Arvid Jonsson	
1/36	19 5		"	Otto Burkard Persson	
1/36	19 6		"	Arvid Jonsson	
		31	"	Tillhör 19 5 och 20 2, O.B. Persson	
		18	"	" 20 11 och 20 12, {Olof Nilsson / Anton Olsson}	
1/6	20 2		"	Otto Burkard Persson	
7/192	20 7		"	Sigfrid Jönsson	
1/6	22 2		"	Karl Algot Olsson	
1/12	22 4		"	Nils Larsson	
1/12	22 5		"	[illegible] Arne	
		20	"	Samf. tvättplats	
		24	"	Samf.	
1/2	3 1		Åsum	Stahm. Kr. Gunnar Persson	
1/4	13 2		"	Per Larsson	
			"	Samf. till 3 1 och 22 1, Stahm. Kr. Gunnar Persson	
1/4	4 2		"	Per Nilsson	
1/4	4 3		" Trädgårdslund	Per Larsson	
		24	"	Samf. till 4 2, 8 3 och 10 7 {Per Nilsson / Per Larsson}	
		19	"	" " 4 3, 13 3 och 24 2, Per Larsson	
		26	"	" " 5 14, 5 15 och 11 4-11 6 {Per Larsson / Nils Lindell / Nils Andersson}	
3/32	5 5		"	Karl Persson	
5/64	5 6		"	~~Per Larsson~~ Joh. Edvin Ekblad	
1/32	5 8		"	Karl Persson	
1/32	5 9		"	~~Per Larsson~~ Joh. Edvin Ekblad	
				öfver föres.	

Areal								Nuvarande värde			Blivande värde			Förbättringsvärde		
Åker		Äng och odlingsmark		Annan duglig mark		Impediment och högl. mark		pr har	pr ägofigur		pr har	pr ägofigur		pr har	pr ägofigur	
Har	ar	Har	ar	Har	ar	Har	ar	Kr.	Kr.	öre	Kr.	Kr.	öre	Kr.	Kr.	öre
7		8		9		10		11	12		13	14		15	16	
400	62	1660	46			683	31		799847	30		1217527	90		417680	60
		2	01						750	10		1310	50		560	40
7	04	4	18						5798	20		9161	50		3363	30
2	82	6	96						2743	70		4157	10		1413	40
		7	55						96	-		356	10		260	10
	66	13	08				41		2353	-		4187	90		1834	90
	69	2	27						554	10		966	60		412	50
	72	4	08						1026	-		1803	-		777	-
		4	72						86	-		272	90		186	90
			33						27	40		48	60		21	20
1	71	9	65						2061	90		3594	-		1532	10
		2	69						995	80		1703	80		708	-
	44	6	30						1537	-		2632	50		1095	50
	38	8	33						1154	80		2148	40		993	60
		7	22				15		1188	30		2101	80		913	50
		3	23						271	40		492	20		220	80
		1	23						90	80		164	60		73	80
1	95	1	79				24		891	90		1474	50		582	60
	26	3	05				12		918	20		1524	70		606	50
		9	95						243	80		1049	40		805	60
	10	2	59						547	80		925	70		377	90
	94	1	78				14		645	60		1222	20		576	60
		1	24						78	40		152	80		74	40
		2	-						120	-		240	-		120	-
			85						27	20		78	20		51	-
			79						27	80		88	-		60	20
		4	04						861	30		1506	90		645	60
			20						126	-		210	-		84	-
	12		89						412	30		658	-		245	70
418	45	1773	46			684	37		825482	10		1261759	80		436277	70

Hemmanstal	Registernummer	Littera å kartan	Socken, by och hemman	Delägares namn, hemvist m. m. samt ägobeskrivning	Ägofigurens nummer
1	2	3	4	5	6
				"öre fört	
9/128	5 15		Åsum	Nils Lindell d. y.	
3/4	6 1		"	Erbl. hemman:	
	ao 6 1		"	uppbåning	
	ao 6 1		"	Ins. Thorsten Nilsson	
1/256	7 11		"	Per Persons stubbus	
		28	"	Samf. till 7 4 - 7 9 och 7 " - 7 13	Henrik Lindström; Per Nilsson; Karl Aug. Persson; Nils Olsson; Per Persons stubbus; Sven Stjärnkvist
1/4	7 3		"	Nils Olsson	
1/4	8 2		"	Per Nilsson	
1/8	8 3		"	Dsm:e	
		20	"	Samf. till 8 4, 9 7, 14 2, 14 3 och 27 1 Thorsten Nilsson	
	9 4-6		"	Omfattar ägoskiften till 9 4, 9 5 och 9 6	
1/16				9 4 Gudrof S. Olofsson 0.4343 har	
1/8				9 5 Dsm:e 0.8539 "	
1/16				9 6 Nils Palm 0.4211 "	
1/8	9 7		"	Thorsten Nilsson	
		ao 21	"	Samf. till 10 4 - 10 6	Sven Stjärnkvist; Nils Olsson; Per Nilsson
3/16	10 6		"	Per Nilsson	
21/128	10 7		"	Per Larsson	
1/4	11 2		"	Nils Lyngegren	
1/8	11 4		"	Anders Nilsson	
1/16	11 5		"	Dsm:e	
1/16	11 6		"	Dsm:e	
1/8	12 4		"	Per Larsson	
1/8	12 5		"	Dsm:e	
		22	"	Samf. till 12 5, 25 3 och 25 6, Per Larsson m. fl.	
		28	"	" " 12 4 och 15 1, Per Larsson	
1/4	13 3		"	Per Larsson	
		ao 23	"	Samf. till 13 2 och 25 3 Per Larsson m. fl.	
				" " öre fors	

Areal								Nuvarande värde			Blivande värde			Förbättringsvärde		
Åker		Äng och odlingsmark		Annan duglig mark		Impediment och högl. mark		pr har	pr ägofigur		pr har	pr ägofigur		pr har	pr ägofigur	
Har	ar	Har	ar	Har	ar	Har	ar	Kr.	Kr.	öre	Kr.	Kr.	öre	Kr.	Kr.	öre
7		8		9		10		11	12		13	14		15	16	
418	45	1773	46			684	37		825482	10		1261759	80		436277	70
	23	3	79						1273	50		2153	90		880	40
			121						31	-		103	60		72	60
		5	15						1199	80		2079	40		879	60
		1	87						380	-		690	30		310	30
			80						22	-		70	-		48	-
		2	29						353	60		739	20		385	60
	80	4	73				07		1165	90		1966	10		800	20
	15	1	92						462	10		774	40		312	30
		2	46						164	-		311	60		147	60
		1	71						287	50		573	-		285	50
	15	2	46						912	30		1493	70		581	40
			54						40	-		72	40		32	40
	68	3	34						894	30		1502	20		607	90
	57	3	24						966	80		1629	40		662	60
	70	7	95				12		1634	40		3199	-		1564	60
	42	2	46						496	50		1046	40		549	90
	17	1	54						330	60		622	20		291	60
	12	1	49						274	30		541	30		267	-
	47	2	39						738	60		1298	70		560	10
	51	2	33						715	50		1268	40		552	90
		1	05						61	60		124	60		63	-
		1	44						72	80		159	20		86	40
	121	1	96						775	80		1425	60		649	80
			72						42	40		81	80		39	40
425	63	1832	30			684	56		838777	40		1285686	20		446908	80

Hemmanstal	Registernummer	Littera å kartan	Socken, by och hemman	Delägares namn, hemvist m. m. samt ägobeskrivning	Ägofigurens nummer
1	2	3	4	5	6
				öfverfört	
1/4	14 4		Åsunda	Thorsten Nilsson	
1/8	14 2		"	Dito	
1/8	14 3		"	Dito	
1/2	15 1		" Granet	Per Larsson	
1/2	16 1		" Åsunda Torpställe	Hemm. Su: Olof Olsson	
1/4	17 2		"	Per Nilsson	
1/8	17 5		"	Erik Olsson	
1/8	17 4		"	Dito	
		ao 23	"	Samf. till 17 4 och 17 5, Erik Olsson	
1/2	22 1		"	Hemm. Su: Gunnar Persson	
1/4	24 2		"	Per Larsson	
3/16	24 5		"	Karl Larsson	
	ao 25 3		"	Uppländning	
5/32	25 6		"	Per Larsson	
1/4	26 2		"	Karl Larsson	
1/4	26 3		" Mossagården	Dito	
1/2	27 1		"	Thorsten Nilsson	
3/8	28 1		" Norrgård	John Hyppius Stiblus	
				Su: Thorsten Nilsson	
		18	"	Samf. båtlandning vid Hammarsjön	
		25	"	Omfattar samf. skifte till 9 4 och 9 5 0.3632 kan	Gustaf F. Klopman
				och till 9 6 och 9 8, 0.3473 kan	Nils Palm
			Villands kvarn		
			Åkers socken		
	1 3		Flötö	Nilsson Olsson, Hooby, N. Åsunda socken	
	14		"	Per Larsson, Åsunda, Do	
	15		"	Per Nilsson, Do Do	
	16		"	Nils Lundgren, Do Do	
				öfverföres	

Areal								Nuvarande värde.			Blivande värde			Förbättringsvärde		
Åker		Äng och odlingsmark		Annan duglig mark		Impediment och högl. mark		pr har	pr ägofigur		pr har	pr ägofigur		pr har	pr ägofigur	
Har	ar	Har	ar	Har	ar	Har	ar	Kr.	Kr.	öre	Kr.	Kr.	öre	Kr.	Kr.	öre
7		8		9		10		11	12		13	14		15	16	
425	63	1832	30			684	56		838777	40		1285686	20		446908	80
	83	2	93						744	50		1222	10		477	60
	61	1	08						408	60		677	10		268	50
	55	1	37						437	10		729	90		292	80
	03	4	48						937	30		1719	80		782	50
		1	48						84	80		173	60		88	80
	33	3	92						805	-		1495	80		690	80
		1	17						241	60		459	40		217	80
		1	17						249	30		482	60		233	30
			63						35	20		69	20		34	-
2	50	2	20						1563	-		2448	-		885	-
1	00	2	22						859	80		1418	40		558	60
			47						36	-		64	20		28	20
			23						12	80		25	20		12	40
	64	4	50				30		1482	-		2579	20		1097	20
	06	3	36						635	60		1145	70		510	10
	65	4	26						1307	20		2033	80		726	60
1	-	5	27						1479	50		2613	-		1133	50
3	59	4	96						1721	90		2849	30		1127	40
							46									
			76						41	60		82	40		40	80
	25		36						357	-		535	50		178	50
		2	10						875	=		1316	-		441	-
		1	25						412	30		674	80		262	50
			66						466	20		676	20		210	-
437	67	1883	12			685	32		853970	70		1311177	40		457206	70

Hemmanstal	Registernummer	Littera å kartan	Socken, by och hemman	Delägares namn, hemvist m. m. samt ägobeskrivning	Ägofigurens nummer
1	2	3	4	5	6
				överförd	
	/7		Flöda"	Nils Andersson, Åsmo, N. Åsmos rote	
	/8		"	och Per Larsson, Åsmo, N. Åsmos rote	
	/9	4	"	Vaghållare skyldiga i Villands ö. Gäds häradsrätt fastigheten Åsmo fbr:no 12, N. Åsmo s:n Åsmo	
	/10		"	Thorsten Nilsson, Åsmo, N. Åsmos rote	
	/11	av 3	"	Gustaf S. Olofsson, Vä", Vä" rote	
	/12	av 3	"	Nils Palm, Åsmo, N. Åsmos rote	
	/13		"	Per Larsson i Per Nilsson Åsmo	
	/14		"	Per Nilsson "	
	/15	av 1	"	Per Larsson "	
	/16	av 1	"	Åsmo "	
	/17	av 2	"	Åsmo "	
	/18	av 3	"	Thorsten Nilsson, Åsmo	
	/19		"	Per Larsson "	
	/21	av 2	"	Nils Ljunggren "	
	/22	av 3	"	Gunnar Persson, Åsmo, N. Åsmos rote	
	/23		"	Nils Olelin "	
	/24		"	Gunnar Persson "	
	/26	av 2	"	Karl Larsson, Åsmo, N. Åsmos rote	
	/27	av 2	"	Åsmo Do Do	
	/28	av 2	"	Åsmo Do Do	
			Gäds häread		
			N. Åsmos rote.		
1/4	/2		Åsmo Loys	Från Sigfrid Ohrn	
				~~Lars Larsson, Åsmo Nilsson m. fl.~~	
				Åsmo	
1/4	/3		"		
1/8	5/3		"	Per Pålsson	Från Sigfr. Ohrn Åsmo ö Åsmo Nilsson
		25	"	Samf. till 1/2, 1/3 och 6 5 – 6 7	
		26	"	Tillhör 2 2 och 2 3, Per Nilsson i Nils Andersson	
				överförd	

Areal								Nuvarande värde			Blivande värde			Förbättringsvärde		
Åker		Äng och odlingsmark		Annan duglig mark		Impediment och högl. mark		pr har	pr ägofigur		pr har	pr ägofigur		pr har	pr ägofigur	
Har	ar	Har	ar	Har	ar	Har	ar	Kr.	Kr.	öre	Kr.	Kr.	öre	Kr.	Kr.	öre
7		8		9		10		11	12		13	14		15	16	
437	67	1883	12			685	32		853970	70		1311177	40		457206	70
			74						543	20		788	90		245	70
	23		31						307	30		469	-		161	70
	32		17						340	20		510	30		170	10
	22		29						311	50		464	80		153	30
		3	53						972	30		1713	60		741	30
			67						275	10		415	80		140	70
			69						298	90		443	80		144	90
			67						454	30		683	90		229	60
			74						289	80		434	70		144	90
			18						82	60		127	40		44	80
			20						84	-		133	-		49	-
			87						240	10		422	80		182	70
			63						241	50		373	80		132	30
			86						414	40		621	60		207	20
			75						255	50		413	-		157	50
			67						223	30		322	70		99	40
	27		33						388	50		571	20		182	70
	20		36						288	40		420	-		131	60
			16						44	80		78	40		33	60
			47						121	80		220	50		98	70
			63						157	50		289	80		132	30
	1	05		1	37				389	10		655	20		266	10
	77			1	31				271	20		489	90		218	70
			58						48	-		118	80		70	80
						3	05									
						2	98									
440	73	1900	30			691	35		861014	-		1322360	30		461346	30

Hemmanstal	Registernummer	Littera å kartan	Socken, by och hemman	Delägares namn, hemvist m. m. samt ägobeskrivning	Ägofigurens nummer
1	2	3	4	5	6
				överfört	
1/4	2 2		Åsmundtorp	Per Nilsson Hjortsberga Hilding Karlsson, Anna Wannholm,	
aos.	2 6		"	Isac Isaksson, Sven Nilsson	
1/4	3 2		" Hultgärdet	Per Abrahamsson	
1/4	3 3		" Åsta	Erik Lovell	
		27	"	Tillhör 3 2 och 3 3 { Per Abrahamsson Erik Lovell	
1/4	4 3		" Majbacken	Gunnar Göransson, kr. Nils Nilsson	
3/32	4 4		"	Östra Skåne järnväg A.B.	
		29	"	Tillhör 5 2, 5 3 och 5 4 Per Pålsson i Stora Herrön	
		32	"	Samf. till 4 4 och 9 4, Östra Skåne järnv. A.B.	
1/8	5 2		"	Per Pålsson	
1/4	5 4		"	Karl Hansson Kn: Olof Olsson	
1/4	6 2		"	Gunnar Göransson Kn: Nils Nilsson	
		30	"	Tillhör 6 2 och 6 3 { Gunnar Göransson Lisa & Hanna Nilsson	
1/6	6 3		" Almedal	Lisa och Hanna Nilsson	
	6 5-7		"	Dessa J. Lindgren, Kristianstad	
1/4	7 2		" Sofiedal	~~Nils Jonsson Kn: Nikolaus Nilsson~~	
		31	"	Samfällt Nils Olsson, Källeryården	
1/4	7 3		"	~~Lars Larsson, Sven Nilsson m. fl.~~	
aos.	7 4		"	Nils Andersson	
1/4	9 2		"	John Jeppsson Stubbus	
a. 7/32	aa 9 4		"	Östra Skåne järnvägs A.B.	
				Kn: Per Abrahamsson	
			Vilans gemensamhälle	Östra Skåne järnvägs A.B.	
	14 91		Hälleberga	Dessa	
aa.	14 92		"	Dessa	
1/64	14 2		"	Jens Hansson Rasv	
1/64	14 3		"	Dessa	
1/16	14 4		"	Östra Skåne järnvägs A.B.	
				överföres	

Areal								Nuvarande värde			Blivande värde			Förbättringsvärde		
Åker		Äng och odlingsmark		Annan duglig mark		Impediment och högl. mark		pr har	pr ägofigur		pr har	pr ägofigur		pr har	pr ägofigur	
Har	ar	Har	ar	Har	ar	Har	ar	Kr.	Kr.	öre	Kr.	Kr.	öre	Kr.	Kr.	öre
7		8		9		10		11	12		13	14		15	16	
440	73	1900	30			691	35		861014	-		1322360	30		461346	30
1	26	1	57						532	50		891	60		359	10
			65						28	80		87	-		58	20
		2	38						789	-		1276	80		487	80
1	-	2	65						380	40		738	-		357	60
						4	60									
		1	27			1	48		55	20		186	60		131	40
	32	3	18			2	44		748	60		1281	10		532	50
						9	97									
						2	36									
			71						56	40		156	30		99	90
3	06	4	74						1575	60		2626	80		1051	20
		1	19						109	80		254	10		144	60
						4	06									
	29	1	20						146	20		292	30		146	10
	18		87						100	-		196	60		96	60
			53						259	70		408	10		148	40
						4	31									
1	42		90						576	60		913	20		336	60
			48						21	20		46	40		25	20
2	42	10	32			1	73		2660	50		4315	90		1655	40
		1	53			8	45		198	20		322	-		123	80
9	52	18	39			1	03		13440	70		21412	20		7971	50
	13								136	50		182	-		45	50
	11								115	50		154	-		38	50
	59		81						548	80		886	20		337	40
	39		61						427	20		700	80		273	60
1	46	2	31						1534	70		2492	50		957	80
462	88	1956	59			731	88		885456	10		1362181	10		476725	-

Hemmanstal	Registernummer	Littera å kartan	Socken, by och hemman	Delägares namn, hemvist m. m. samt ägobeskrivning	Ägofigurens nummer
1	2	3	4	5	6
				öfverför	
enl.	$14^{14}, 14^{15}$				
ägofig.	3192		Hällsö	Gerda Hildina Bengtsson i Östre Skäves fj. A. B.	
	4^{4-6}		"	Samf. ägoskifte till $4^4, 4^5$ och 4^6	
	$4^{2}, 16^{4}$		"	" " " 4^2 och 16^4	
1/4	5^2		"	Jöns Svensson	
1/4	5^3		"	Ingeborg Maria Jonsson	
1/4	6^2		" Nyhem	Olof Larsson	
1/64	6^{12}		"	Samme	
7/128	6^{21}		"	Samme	
238/3200	6^{24}		"	Samme	
23/4096	6^{30}		"	Hjelmar Nils Josefsson	
1/4	12^3		"	Nils Svensson i Östra Hestskär Svensson	
1/8	12^4		"	Hj. Nilsdotter	
	12^{4-5}		"	Samf. ägoskifte till 12^4 och 12^5	Hj. Kristoffersson; Frans Rosendahl
1/8	12^5		"	Frans Rosendahl	
1/4	13^2		"	Anders Persson	
1/8	13^4		"	Samme	
1/8	13^5		"	Ola Nilsson m. fl.	
3/16	15^4		"	Per Persson	
1/16	15^5		"	Johan Månsson	
1/8	15^7		"	K. Rosenhoist	
1/32	15^9		"	Samme	
1/32	15^{11}		"	Anders Persson	
1/32	15^{12}		"	Erik Eriksson stubbus	
1/64	15^{14}		"	Wilhelm Svensson	
13/1024, 1/1024, 1/1024	15^{15-18}		"	Per Persson, Johanna Persson, Edvin Persson och Sigrid Persson	
1/4	16^2		" Eriksro	Per Svensson	
1/8	16^3		"	Hemming Svensson	
1/8, 1/8	$17^{2,3}$		"	Jöns Håkansson	
				öfver Jöns	

Areal								Nuvarande värde			Blivande värde			Förbättringsvärde		
Åker		Äng och odlingsmark		Annan duglig mark		Impediment och högl. mark		pr har	pr ägofigur		pr har	pr ägofigur		pr har	pr ägofigur	
Har	ar	Har	ar	Har	ar	Har	ar	Kr.	Kr.	öre	Kr.	Kr.	öre	Kr.	Kr.	öre
7		8		9		10		11	12		13	14		15	16	
462	88	1956	59			731	78		885456	10		1362181	10		476725	-
	12								126	-		168	-		42	-
		5	43						1154	40		2128	20		973	80
		10	82						3084	40		5054	40		1970	-
	05	6	20						2070	30		3321	80		1251	50
	160	5	13						3318	20		5102	50		1784	30
		6	43						1414	20		2671	-		1256	80
		1	26						283	20		534	60		251	40
		1	62						323	40		616	20		292	80
		1	74						358	80		673	80		315	-
		1	56						313	-		595	80		282	80
	529	4	78						7323	80		10172	40		2848	60
	157		17						1612	-		2229	60		617	60
		6	96						1816	70		3155	60		1338	90
	138		93						2273	60		3125	60		852	-
		5	94						1491	80		2591	60		1099	80
		3	28						736	20		1366	80		630	60
		3	17						676	70		1289	60		612	90
	15	5	44				71		1744	70		2830	40		1085	70
	07		93						375	-		550	-		175	-
	144	2	55				45		1631	80		2498	20		866	40
	68		60						666	-		977	-		311	-
	44		88						590	90		869	-		278	10
		1	31				32		434	-		702	20		268	20
	29		73						461	40		650	50		189	10
	25		59						391	50		562	50		171	-
		4	33						1183	80		2002	80		819	-
		2	68						674	60		1222	30		547	70
		6	35						1390	-		2548	-		1158	-
476	21	2048	40			733	26		923376	50		1422391	50		499015	-

Hemmanstal	Registernummer	Littera å kartan	Socken, by och hemman	Delägares namn, hemvist m. m. samt ägobeskrivning	Ägofigurens nummer
1	2	3	4	5	6
				öfverföres	
1/6	17 6		Hällö	Jöns Håkansson	
1/24	17 9		"	Johan Karlsson	
1/204	17 11		"	Jöns Håkansson	
1/4	20 2		"	Hans Rönndahl	
1/4	20 3		"	Jöns Svensson	
8 3/4	1 1		Lillö, kronogård	Staken. Av: Johan Nilsson	
aos.	2 1		"	Per Mårtensson	
aos.	3 1		"	Olof Pehrsson	
aos.	4 1		"	Sven Persson Vinberg	
aos.	5 1		"	Per Johan Nilsson	
aos.	6 1		"	Herman Johansson	
aos.	7 1		"	Wilhelm Svensson	
aos.	14 1		"	Mårten Johnsson	
			Skeppars lövs rotera		
1/4	1 3		Ingamaloys	Anders Svensson	
1/32	1 4		"	Anders Isaksson	
1/32	1 5		"	Nils Holm	
1/16	ao 1 6		"	Enke	
1/16	ao 1 6		"	Birger Bärnheim	
1/16	ao 1 6		"	Anders Isaksson	
torparen-skiftem	ao 1 6		"		
1/4	2 2		"	Elin Nilsson	
1/4	2 3		"	Enke	
1/4	3 3		" Isbygård	Nils Nilssons skiftelus	
9/160	3 8		"	Birger Bärnheim	
1/80	3 9		"	Enke	
1/3	4 2		"	Nils Nilsson, Isbygård	
1/12	4 4		"	Anders Nilsson	
				öfverföres	

Areal								Nuvarande värde			Blivande värde			Förbättringsvärde		
Åker		Äng och odlingsmark		Annan duglig mark		Impediment och högl. mark		pr har	pr ägofigur		pr har	pr ägofigur		pr har	pr ägofigur	
Har	ar	Har	ar	Har	ar	Har	ar	Kr.	Kr.	öre	Kr.	Kr.	öre	Kr.	Kr.	öre
7		8		9		10		11	12		13	14		15	16	
476	21	2048	40			733	26		923376	50		1422391	50		499015	-
		4	00						894	10		1667	80		773	70
		1	14						249	20		455	90		206	70
		1	26						276	20		506	30		230	10
		5	07						1220	70		2185	20		964	50
		4	62						1209	50		2159	60		950	10
40	81	94	39						65934	80		91563	60		25628	80
2	41	2	01						2544	-		3888	80		1344	80
	46		11						541	-		742	-		201	-
			95						301	50		476	-		174	50
			99						304	90		470	10		165	20
	25		60						598	50		904	50		306	-
			66						363	-		528	-		165	-
	56	1	52						1068	50		1637	50		569	-
4	83	4	59						7571	20		10637	60		3066	40
	78		57						795	60		1202	40		406	80
	45		62						639	60		997	80		358	20
	83		63						1057	-		1536	80		479	80
	80		71						1043	40		1527	-		483	60
	59		91						1050	20		1527	80		477	60
	46		94						699	60		1035	60		336	-
5	17		47						4336	80		6281	40		1944	60
7	13		46						5925	20		8582	60		2657	40
3	80	3	72						4532	80		6809	60		2276	80
9	69								4651	20		7299	60		2648	40
		1	64						787	20		1180	80		393	60
8	74	5	27						10727	20		15647	60		4920	40
2	47	3	14						3013	20		4571	40		1558	20
566	44	2189	39			733	26		1045712	60		1598414	80		552702	20

Hemmanstal	Registernummer	Littera å kartan	Socken, by och hemman	Delägares namn, hemvist m. m. samt ägobeskrivning	Ägofigurens nummer
1	2	3	4	5	6
				öfverföres	
1/12	45		Ingarnas lapp	Nils Nilsson, Ingegärd	
			Västra Göinge häradsrätts rotebesv.		
			Önnestads socken.		
1/8	7 2		Önnestad	F. Svensson, Bäckebo	
1/32	7 6		"	Dsme	
493/4096	ao 27 2		"	Mathias Nilsson	
35/512	ao 27 3		"	Malte Åkesson	
			Östra Göinge häradsrätts rotebesv.		
			Färlövs socken.		
2 24/25	1 55		Anstöö, Klagstorps gård, Grevl. R. G. Hamiltons arvingar		
				Su: G. Olsson	
5 1534/2000	1 76		"	Frih. W. Wrangel von Brehmen	
9/64	7 3		Färlöv	Alexandra Hamilton	
				Su: Nils Andersson	
7/29	8 4		" Hemmingsbog	Frih. W. Wrangel von Brehmen	
2/29	8 6		"	Alexandra Hamilton	
				Su: Nils Andersson	
3/29	9 3		"	Dsma Su: Dsme	
9/58	11 3		"	Dsme Su: Dsme	
14/145	16 10		"	Frih. W. Wrangel von Brehmen	
6/145	16 11		"	Alexandra Hamilton	
				Su: Nils Andersson	
10/29	19 7		" Vinnö gård	Dsma Su: Dsme	
5/29	24 3		"	Dsma Su: Dsme	
1/2	41		Åby Sofiedal	Ola Nilsson	
1/2	51		" Hamiltonhill	August Jeppsson dödsbo	
1/2	61		"	Dsme	
7/32	7 2		"	Dsme	
				öfverföres	

Areal								Nuvarande värde			Blivande värde			Förbättringsvärde		
Åker		Äng och odlingsmark		Annan duglig mark		Impediment och högl. mark		pr har	pr ägofigur		pr har	pr ägofigur		pr har	pr ägofigur	
Har	ar	Har	ar	Har	ar	Har	ar	Kr.	Kr.	öre	Kr.	Kr.	öre	Kr.	Kr.	öre
7		8		9		10		11	12		13	14		15	16	
566	44	2189	39			733	26		1045712	60		1598414	80		552702	20
2	76	2	80						3108	30		4699	50		1591	20
	138								1308	–		1716	–		408	–
	136								1365	60		1672	–		306	40
	328								3417	60		3996	–		578	40
	93								948	60		1116	–		167	40
	401	10	14			74	18		5446			9315	–		3869	–
4	55	50	94			2	22		25917	30		39796	50		13879	20
6	28								5530	–		7589	20		2059	20
2	39	2	48						1478	20		2343	–		864	80
4	05								3237	40		4619	20		1381	80
2	34								2283	60		2892	–		608	40
7	63								6090	40		8594	20		2503	80
4	98								4009	20		5649	60		1640	40
2	44								1870	90		2773	60		902	70
7	64						18		5484	–		8234	40		2750	40
1	03								1050	60		1236	–		185	40
6	28	10	15						6947	70		12828	60		5880	90
12	52	13	86						10041	60		19351	30		9309	70
5	12	3	69						4913	80		8413	80		3500	–
1	13	5	56						3012	90		5233	30		2220	40
648	54	2289	01			809	84		1143174	30		1750484	–		607309	70

Hemmanstal	Registernummer	Littera å kartan	Socken, by och hemman	Delägares namn, hemvist m. m. samt ägobeskrivning	Ägofigurens nummer
1	2	3	4	5	6
				öre fält	
9/32	7 3		Åby	Nils Hans. Ny ägare Emil Hans	
7/32	8 2		" Ängsholm	Nils Åhrsson	
7/32	8 3		"	Dito	
7/32	9 2		" Ängsgården	Magnus Larsson	
7/32	9 3		"	Dito	
81/1600	10 9		" Emmaro	Per Jonsson	
89/1600	10 8		" Åbyhem	Anders Isaksson	
1/32	10 7		" Nyhem	Otto Emil Blom	
17/640	10 15		"	Dito	
23/320	10 14		" Ängsvik	Karl Nilsson	
49/640	10 13		"	Dito	
149/320	1 9		Hanastorp	Wilhelm Roos.	
175/496	1 6		Skrymsjö	~~Aug. Pettersons stöbo.~~ Ny ägare Nils Månsson	
ass.	1 2		"	Sydsvenska kraft A.B.	
		3	Åby	Uppgrundning i Hasslösjön	
				Summa	

Areal								Nuvarande värde			Blivande värde			Förbättringsvärde		
Åker		Äng och odlingsmark		Annan duglig mark		Impediment och högl. mark		pr har	pr ägofigur		pr har	pr ägofigur		pr har	pr ägofigur	
Har	ar	Har	ar	Har	ar	Har	ar	Kr.	Kr.	öre	Kr.	Kr.	öre	Kr.	Kr.	öre
7		8		9		10		11	12		13	14		15	16	
648	54	2289	01			809	84	1143	174	30	1750	484	-	607	309	70
		26	97						2772	40		9254	30		6481	90
1	50	2	86						2077	50		3322	20		1244	70
1	42	9	71						3010	70		5391	80		2381	10
	20	3	55						1794	30		2718	30		924	-
	46	2	93						1096	60		1816	80		720	20
	13	1	27						587	40		930	20		342	80
	19		48						187	20		330	40		143	20
	02		05						22	20		36	20		14	-
	21		67						218	90		393	20		174	30
1	10		59						191	10		706	20		515	10
	15	1	60						668	40		998	30		329	90
6	68								3793	60		6599	20		2805	60
4	28	2	93						3582	-		6418	80		2836	80
			02						3	60		8	40		4	80
			58						1052	60		2353	40		1300	80
664	88	2350	22			809	84	1164	232	80	1791	761	70	627	528	90

Kristianstad den 15 april 1936

Hemmanstaxeringsnämnden

för Åsums landsförsamling

Olof Persson Nils Jönsson

Hemmanstal	Registernummer	Littera å kartan	Socken, by och hemman	Delägares namn, hemvist m. m. samt ägobeskrivning	Ägofigurens nummer
1	2	3	4	5	6
			256		

Lånat

den .....

Lbrstn 1044. 59. 1

DIARIE Nr 21001
K. LANTBRUKSSTYRELSEN
13. AUG. 1946

L 42 ★ 0948

12/2 39

Betänkande

angående ändring av arbetsplanen för

Nedre Helgeåns regleringsföretag

av år 1936

avseende kanalsträckan Hammarsjön till

Yngsjö landsvägsbro.

Sedan styrelsen för "Nedre Helgeåns regleringsföretag av år 1936" beslutat begära sådan ändring av för företaget fastställd arbetsplan, att bottenläget i ån från Hammarsjöns utlopp till Yngsjö landsvägsbro måtte få höjas från läget -4.5 meter till -3.0 meter, får jag på begäran därom avgiva följande

B E T Ä N K A N D E.

Orsaken till begärd ändring av arbetsplan.

Vid muddring nedom Kavrö bro år 1942 visade det sig, att spricksbildning uppstodo å ömse sidor om och parallellt med den uppmuddrade kanalen samt att, vid försök att fortsätta muddringen under -3.0 meters djupet, ras och förskjutningar av slänterna uppstodo. Det blev så väl för entreprenören som för arbetskontrollanten tydligt, att en fördjupning av kanalen under -3.0 meters planet vore högst riskabelt för arbetets bestånd och kunde medföra katastrofala följder, ej minst i ekonomiskt avseende. Det ansågs därför rådligt att tills vidare inskränka muddringen till -3.0 meters djupet, vilken åtgärd gillades av företagets styrelse, som jämlikt beslut vid sammanträde den 14 november 1942 uppdrog åt arbetsplanens upprättare A.-B. Vattenbyggnadsbyrån i Stockholm att verkställa utredning i vad mån en höjning av bottenläget å ifrågavarande sträcka från -4.5 m. till -3.0 m. skulle inverka på bilvarande vattenstånd inom Nedre Helgeåns regleringsföretag.

Denna utredning förelåg i februari 1943 och bifogas detta betänkande (bil.1).

Inverkan på medelvattenstånd.

Vattenbyggnadsbyråns utredning, vilken, liksom vid ursprungliga förslagets upprättande, utgår från en medelvattenföring i Helgeån av 50 m^3/sek från Köpingeåns inflöde till Yngsjö bro samt 45 m^3/sek uppströms om Köpingeåns inflöde, utmynnar däri, att medelvattenståndet i Hammarsjö skulle om den begärda ändringen i arbetsplanen komme till stånd ställa sig 11 c/m högre än det ursprungligen beräknade eller höjas från +0.20 m till +0.31 m över 0 planet samt utspetsas till ± 0.00 vid Yngsjö landsvägsbro samt till +0.04 m vid sektion 200, som ligger ungefär 180 meter nedströms Torsebro. Ändringen skulle alltså ej hava någon inverkan på Torsebro kraftstation.

Höjningen av medelvattenstånden beräknas bliva följande:

Yngsjö bro	0.000 meter
Köpingeåns inflöde	0.098 "
Flötöns nedströmsända	0.109 "
" uppströmsända	0.113 "
Hammarsjöns utlopp	0.112 "
Araslövssjön	0.070 "
Sektion 200	0.040 "
Torsebro kraftstation	0.000 "

För att kunna konstatera med de redan utförda muddringsarbetena inverkat på vattenstånden i Hammarsjön igångsattes redan 1942 regel-

bundna vattenståndsobeservationer. Dessa försiggå å ena pegel, anbragt i skyddat läge utanför Kristianstads stads pumpstation vid "Pynten" och skötes av pumpmästaren därstädes, vidare sedan gammalt i Helgeå vid Kristianstads vattenverk. I hithörande bil.2 redogöres för "Observationer över vattenstånd vid Pynten i Hammarsjön i Helgeån vid vattenverket åren 1944 och 1945 samt avrinningen vid Torsebro 1945."

Av dessa observationer samt av hithörande "diagram över framrinnande vattenmängd i m^3/sek vid Torsebro och vattenstånd i meter i Hammarsjön" kan man utläsa följande jämförande siffror:

Antal dagar vattenföring i Helgeå vid Hammarsjö av 45 m^3 pr sekund och därunder				Antal dagar vattenstånd i Hammarsjö av +0.20 meter och därunder			
	1942	1944	1945		1942	1944	1945
jan.	24	0	8	jan.	0	0	0
febr.	28	0	0	febr.	20	0	0
mars	31	26	0	mars	27	0	0
april	7	30	3	april	0	8	0
maj	20	20	29	maj	0	4	16
juni	30	25	30	juni	0	0	20
juli	31	31	31	juli	12	29	15
aug.	31	31	14	aug.	18	31	0
sept.	30	30	5	sept.	20	30	0
okt.	31	31	26	okt.	0	9	0
nov.	10	15	17	nov.	0	7	2
dec.	8	5	16	dec.	0	0	0
Summa:	281	244	179		97	118	53

Förestående sammanställning visar, att år 1942, då muddringen pågick från Hammarsjöns utlopp till sektion 528 intill -3.0 meters djupet, varvid dock tröskar kvarstod vid s.k. Göingevadet, vid Kavrö bro och vid kraftledningen nedom Kavrö bro, och då ån nedom sektion 528 var helt oreglerad och verkade "propp" för avströmningen, och då vattenföringen nedgick till och understeg 45 m^3/sek under ej mindre än 281 dagar, så översteg vattenståndet i Hammarsjön +0.20 m under ej mindre än 268 av årets 365 dagar. År 1944, då muddringen till -3.0 meters djupet var verkställd ända fram till Yngsjö landsvägsbro, var motsvarande siffror 244 och 247 dagar. Trots kvarståendet av dämningen vid Göingevadet torde det beräknade resultatet av åregleringen därmed vara nått. Det är nämligen att märka, att vattnet stod under 11 dagar å höjden +0.20 meter,

" 62 " " " +0.11 till +0.19 meter,

" 34 " " " +0.00 " +0.10 "

" 11 " " " under 0.00 meter,

samt att detta lågvatten var rådande huvudsakligen under månaderna juli-oktober, d.v.s. under ängarnas vegetationsperiod.

Under år 1945 bortschaktades morängrunden vid Göingevadet ovan Kavrö bro och var därmed uppmuddringen av ån till -3.0 -0.3 meters djupet mellan Hammarsjöns utlopp och Yngsjö landsvägsbro fullbordad. De onormala väderleksförhållandena under detta år gjorde sig gällande i Helgeån så väl som i alla andra vattendrag inom Götaland. Detta framgår med all tydlighet av årets vattenstånds- och avrinningssiffror. Sålunda nedgick till och understeg vattenföringen 45 m^3/sek

endast under 179 dagar varemot vattenståndet i Hammarsjön översteg +0.20 m under icke mindre än 312 dagar. De 53 dagar då vattenståndet nedgick till och understeg +0.20 m voro emellertid koncentrerade till månaderna maj-juli. Det var först med augusti månads onormala avrinning, vid ett tillfälle den 18-19 augusti uppgående till 164 m^3/sek (årets största avrinning var den 1-2 mars med 215 m^3/sek), som vattenståndet började stiga, kulminerande den 22 augusti med +1.15 meter. Ett närmare studium av siffrorna visar, att avrinningen och vattenstånd ej följa parallella linjer i diagrammet, vilket vore att vänta. Detta har säkerligen till stor del sin grund i vattenströmningarna i Östersjön. Visserligen visar pegelobservationerna i Åhus hamn, vilka för år 1945 äro inritade å diagrammet, så små avvikelser från O planet, att de ej borde i högre grad kunna influera på vattenståndet i Hammarsjön, Men det är att märka, att så länge skyddsarmarna i Östersjön utanför Yngsjögropen ej äro utbyggda och därmed förenad muddring ogjord så inverkar de sandbankar, vilka beroende av vindriktning och därmed förenade strömriktningar utmed kusten, lägra sig till större eller mindre höjd utanför ämynningen, i hög grad på vattenståndet i ån och giva sig till känna ända upp i Hammarsjön. Dessa oscillationer i vattenståndet, som äro beroende av avrinningen i ån, komma att elimineras efter skyddsvallarnas utbyggande, om det ej rör sig om s.k. sjösprång. De visa emellertid, att den verksäl

uppmuddringen till -3.0 meters djupet redan sänkt vattenståndet i Helgeån nedom Torsebro så långt som den fastställda planen avser samt att en ytterligare uppmuddring av ån mellan Hammarsjön och Yngsjö bro nedom -3.0 meters planet praktiskt taget är utan inverkan på torrläggningen samt att den tillfälliga sänkningen av medelvattenståndet med några centimeter, som kan uppstå genom ytterligare muddring, icke på långt när kan till nyttan uppväga därmed förenade ekonomiska uppoffringar.

Inverkan på högvattenståndet.

Av pegelobservationerna och diagrammen framgår med all tydlighet, att den verkställda muddringen dels medfört avsedd sänkning av högvattenståndet, dels haft till följd, att flödenas varaktighet avsevärt förkortats.

Inverkan på torrläggningsresultatet.

Vid beräkningen av båtnaden hava synemännen utgått från medelvattenståndet, vilket be räknas vara för handen vid en avrinning av 50 m^3/sek nedom Köpingeåns inlopp samt 45 m^3/sek ovan denna punkt. Under månaderna juni- oktober råder emellertid i regel lågvattenstånd beroende av en avrinning av 10-20 m^3/sek. Med hänvisning till de siffror, som beträffande avrinning och vattenstånd under det i nederbördshänseende normala året 1944 här ovan anförts, är det tydligt, att en böjning av bottenläget till -3-0 meters planet ej kan inverka menligt å den båtnad, som enligt vattendomstolens utslag

av den 3 juli 1939 skall ligga till grund för fördelningen av de med företaget förenade kostnaderna.

Inverkan på företagets ekonomi.

Muddringsmassorna mellan -3.0 meters planet och -4.5 meters planet beräknas uppgå till 383000 kubikmeter. Dessa massor kunna icke förläggas i vallar utmed kanalkanterna, enär detta skulle medföra uttryckning av dessa, utan måste genom spolning eller andra transportanordningar förläggas på betryggande avstånd från kanalen. Säkerligen kommer därjämte att erfordras kilometervis med sluntförstärkningsanordningar genom pålning och spontning till betryggande djup. Kostnaderna för att sänka bottnen till -4.5 meters planet torde ej kunna beräknas under en million kronor, en kostnad, som ej står i rimlig proportion till vad man därmed kan ernå och som därav beroende jordägare ej tåla att belastas med. Härtill kommer faran att kanalbanken trots alla försiktighetsmått med pålning m.m. likväl åker ut och fyller kanalen, en katastrof liknande den, som nyligen inträffat i Lidans dalgång.

Tillstyrkan.

På grund av vad jag här ovan anfört och med den ingående kännedom jag innehar om problemen beträffande Helgeåns reglering får jag livligt tillstyrka bifall till arbetsstyrelsens ansökan om sådan ändring av den för företaget fastställda arbetsplanen.

att bottenläget i ån mellan Hammarsjöns utlopp och Yngsjö landsvägsbro måtte få förläggas till - 3.0 meters planet i stället för till -4.5 meters planet samt med bottenbredd av 26 meter mellan Hammarsjön och Köpingeåns inlopp och 30 meter mellan detta inlopp och Yngsjö landsvägsbro med bibehållande av släntlutning 1:3.

Kristianstad den 15 februari 1946.

Leonard Svensson

f.d. statens lantbruksingenjör.

Bilagor:

1. Vattenbyggnadsbyråns p.m.

2. Observationer över avrinning och vattenstånd.

3. Ett blad diagram över avrinning och vattenstånd.

Avskrift

Bil.1.

Helgeåns reglering.

P.M.

rörande förslaget att begränsa

muddringsdjupet på sträckan Kavrö-Yngsjö

från -4.5 till -3.0 m ö.h.

Enligt fastställd plan skulle muddringen mellan Hammarsjön och Yngsjö bro utföras enligt följande

	Längd-mätning km	Botten-bredd m	Botten-höjd m ö.h.
Hammarsjöns utlopp till			
Flötöns uppströmsända	19.3-20.5	17	-4.5
Högra Flötögrenen	20.5-22.1	17	-4.5
Vänstra "	20.5-22.1.	8	-1.5
Flötöns nedströmsända till			
Köpingeåns inflöde	22.1-23.0	17	-4.5
Köpingeåns inflöde till			
Yngsjö landsvägsbro	23.0-30.9	21	-4.5

samtliga sektioner med släntlutning 1:3.

Hittills har muddringen fortskridit från Hammarsjön till Kavrö bro, km 21.5 och utförts till fullt djup så när som vid några stengrund nära nämnda bro.

Särskilt på grund av den omständigheten, att åbottnen mell

-3.0 och -4.5 m på vissa sträckor nedströms om Kavrö bro visat sig bestå av så hård mark, att den icke lämpligen kan uppmuddras av det tillgängliga mudderverket, men även av andra skäl har nu ifrågasatts att med bibehållande av sektionen i övrigt begränsa muddringsdjupet till -3.0 m på sträckan Kavrö - Yngsjö bro.

I det följande skola vi undersöka, huru stora fallförlusterna bli i berörda sektioner vid medelvattenföring, d.v.s. vid 50 m^3/s från Köpingeåns inflöde till Yngsjö bro och 45 m^3/s uppströms om Köpingeåns inflöde.

1. Köpingeåns inflöde till

Yngsjö landsvägsbro.

Tekniska data	Fastställt förslag= Alt. II	Föresl.modifikation
Vattenföring.....	Q = 50	50
Bottenbredd m.....	21	30
Bottenhöjd, m ö.h.....	-4.5	-3.0
Antaget vattenstånd, m ö.h.....	+0.1	+0.15
Djup m.....	4.6	3.15
Area, m^2.....	F= 160	124
Våt omkrets, m.....	p= 50	50
Hydrauliskt medeldjup m.....	R= 3.2	2.5
Medelhastighet, m/s.....	v= 0.31	0.40
c= 25(1+0.25 $\sqrt{R}$).....	C= 47	45
I= v^2/C^2R i o/oo	I= 0.013	0.030

Fallförlust Köpingeåns inflöde

till Yngsjö landsvägsbro 7.9 km.

Fastställt förslag-Alt II.

Sträcka med normalsektion 7.3 km á 0.013= 9.4 cm

" " större sektion 0.6 " " 0.010= 0.6 "

Summa *f.* 10.0 cm

Föreslagen modifikation

Sträcka med normalsektion	5.7 km	á 0.030=	17.1 cm
" " sektion ungefär enl. alt. II	2.2 "	" 0.013=	2.7 "
		Summa f =	19.8 cm

2. Flöt öns nedströmsända till Köpingeåns inlopp

Tekniska data	Fastställt förslag= Alt.II	Föresl.modifikation A
Vattenföring, m^3/s.....Q=	45	45
Bottenbredd, m.....	17	26
Bottenhöjd, m ö.h.....	-4.5	-3.0
Antaget vattenstånd, m ö.h.....	0.16	0.27
Djup, m.....	4.66	3.27
Area, m^2.....	F= 145	120
Våt omkrets, m.....	p= 47	47
Hydrauliskt medeldjup, m.....	R= 3,1	2.6
Medelhastighet, m/s.....	v= 0.31	0.37
c= 25(1+0,5 $\sqrt{R}$).....	C= 47	45
I= V^2/C^2 i o/oo.....	I= 0.014	0.027
Fallförlust Flötöns nedströmsända till Köpingeåns inflöde 0.9 km, om f= 1.3		2.4

3. Kavrö bro till Flötöns nedströmsända

Tekniska data lika med ovanstående under 2. med undantag av:		
Vattenföring, m^3/s.....	Q= 41.8	41.0
Medelhastighet, m/s.....	v= 0.29	0.34
I= V^2/C^2R i o/oo.....	I= 0.012	0.022

Fallförlust Kavrö bro till Flötöns nedströmsända 0.6 km, cm	f=	0.7	1.3

4. Flötöns uppströmsända till Kavrö bro.

Tekniska data

Vattenföring, m^3/s	Q=	41.8	41.0
Bottenbredd, m		17.0	17.0
Bottenhöjd, m		-4.5	-4.5
Antaget vattenstånd/ m.ö.h		0.17	0.29
Djup, m		4.67	4.79
Area, m^2	F=	145	150
Våt omkrets, m	p=	47	47
Hydrauliskt medeldjup, m	R=	3.1	3.2
Medelhastighet, m/s	v=	0.29	0.27
c= 25(1+0.5 $\sqrt{R}$)	C=	47	47
I= V^2/C^2R	I=	0.012	0.010

Fallförlust Flötöns uppströmsända till Kavrö bro, 1.0 km, cm	f=	1.2	1.0

5. Hammarsjöns utlopp till Flötöns uppströmsända

Tekniska data		Fastställt förslag= Alt. II	Föresl.modifikation
Vattenföring, m^3/s	Q=	45	45
Bottenbredd, m		17.0	17.0
Bottenhöjd, m ö.h		-4.5	-4.5
Antaget vattenstånd, m ö.h		0.18	0.30
Djup, m		4.68	4.80
Area, m^2	F=	145	151
Våt omkrets, m	p=	47	47
Hydrauliskt medeldjup, m	R=	3.1	3.2
Medelhastighet, m/s	v=	0.31	0.30
C= 25(1+0.5 $\sqrt{R}$)	C=	47	47
I= V^2/C^2R	I=	0.014	0.013

Fallförlust Hammarsjöns utlopp till Flötöns uppströmsända, 1.2 km, cm.....	1.7	1.6

Vattenstånd .

Enligt ovan skulle vattenstånden i m ö.h. på sträckan Hammarsjön till Yngsjö bro bli enligt följande:

	Fastställt förslag= Alt.II	Föresl. modifikation
Yngsjö bro.....	0.050	0.050
Köpingeåns inflöde.....	0.150	0.248
Flötöns nedströmsända....	0.163	0.272
Kavrö bro.....	0.170	0.285
Flötöns uppströmsända.....	0.182	0.295
Hammarsjöns utlopp.....	0.199	0.311

Genom den föreslagna inskränkningen i muddringen skulle sålunda vattenståndet i Hammarsjön komma att ställa sig praktiskt taget 11 cm högre än om muddringen utfördes enligt den ursprungliga planen.

Uppåt Helgeån spetsar höjningen ut sig och kan i enlighet med tidigare av oss upprättade konceptkurvor beräknas bli omkring 7 cm vid Araslövsjön och 4 cm vid sektion 200, som ligger ungefär 180 m nedströms om Torsebro, allt i jämförelse med de enligt det fastställda förslaget beräknade vattenstån

Minskning i muddringsmassorna.

1. Kavrö bro, sektion 519, km 21.5, till Köpingeåns inflöde, sektion 534, km 23.0

På denna sträcka framgår den muddrade kanalen i en i naturligt tillstånd trång sektion. Genom det minskade muddringsdjupet minskas muddringsmassorna med approximativt 32.2 . 1500= 48 000 m^3

2. Köpingeåns inflöde, sektion 534, km 23.0, till sektion 550, km 24.6.

På denna asträcka framgår den muddrade kanalen likaledes i en trång sektion. Genom det minskade muddringsdjupet minskas muddringsmassan med approximativt 38.2 . 1600= 61 000 m^3

3. Sektion 550, km 24.6 till sektion 597, km 29.4

På denna sträcka är den naturliga sektionen ganska vid och kan lämnas orörd. Härigenom skulle muddringsmassorna minskas med approx. 217 000 m^3

4. Sektion 597, km 29.4 till sektion 613, km 30.9

På denna sträcka går den muddrade kanalen genom Yngsjön. Genom att minska muddringsdjupet minskas muddringsmassan med approximativt 38.2 . 1500= 57 000 m^3

Summa minskning 383 000 m^3

Stock-

holm den 4 febr. 1943.

För Vattenbyggnadsbyrån

Ivar Hansson A.Eug. Samsioe.

Vidimeras:

Bil. 2.

Observationer över vattenstånd vid Pynten i Hammarsjön och i Helgeån vid vattenverket åren 1944 och 1945 samt avrinningen vid Torsebro år 1945.

År, månad	Dag	Vattenstånd i Östersjön vid Ahus hamn	Vattenstånd i Hammarsjön vid Pynten: Enl. stadens O-plan	Vattenstånd i Hammarsjön vid Pynten: Över Östersjöns m.v.y.	Vattenstånd i Helgeå vid vattenverket: Enl. stadens O-plan	Vattenstånd i Helgeå vid vattenverket: Över Östersjöns m.v.y.	Avrinning vid Torsebro m³/sek	År, månad	Dag	Vattenstånd i Östersjön vid Ahus hamn	Vattenstånd i Hammarsjön vid Pynten: Enl. stadens O-plan	Vattenstånd i Hammarsjön vid Pynten: Över Östersjöns m.v.y.	Vattenstånd i Helgeå vid vattenverket: Enl. stadens O-plan	Vattenstånd i Helgeå vid vattenverket: Över Östersjöns m.v.y.	Avrinning vid Torsebro m³/sek
1	2	3	4	5	6	7	8	1	2	3	4	5	6	7	8
1944								jan.	29		11.38	+1.48	11.32	+1.62	
jan	1		10.44	+0.54	10.51	+0.61	35		30		11.42	+1.52	11.53	+1.63	
	2		10.46	+0.56	10.51	+0.61			31		11.37	+1.47	11.49	+1.59	
	3		10.46	+0.56	10.53	+0.63		febr	1		11.32	+1.45	11.47	+1.57	
	4		10.54	+0.64	10.62	+0.73			2		11.34	+1.44	11.44	+1.54	
	5		10.63	+0.73	10.75	+0.85			3		11.30	+1.40	11.41	+1.51	
	6		10.69	+0.79	10.81	+0.91			4		11.30	+1.40	11.39	+1.49	
	7		10.70	+0.80	10.79	+0.89			5		11.28	+1.38	11.41	+1.51	
	8		10.74	+0.84	10.81	+0.91			6		11.28	+1.38	11.41	+1.51	
	9		10.78	+0.88	10.84	+0.94			7		11.30	+1.40	11.40	+1.50	
	10		10.83	+0.93	10.92	+1.02			8		11.27	+1.37	11.38	+1.48	
	11		10.89	+0.99	11.-	+1.10			9		11.24	+1.34	11.34	+1.44	
	12		10.91	+1.01	11.01	+1.11			10		11.22	+1.32	11.33	+1.43	
	13		10.93	+1.03	11.02	+1.12			11		11.20	+1.30	11.30	+1.40	
	14		10.94	+1.04	11.01	+1.11			12		11.18	+1.28	11.26	+1.36	
	15		10.95	+1.05	11.02	+1.12			13		11.15	+1.25	11.22	+1.32	
	16		10.98	+1.08	11.08	+1.18			14		11.10	+1.20	11.19	+1.29	
	17		11.02	+1.12	11.12	+1.22			15		11.07	+1.17	11.16	+1.26	
	18		11.03	+1.13	11.12	+1.22			16		11.05	+1.15	11.13	+1.23	
	19		11.04	+1.14	11.15	+1.25			17		11.02	+1.12	10.98	+1.08	
	20		11.05	+1.15	11.15	+1.25			18		10.98	+1.08	11.04	+1.14	
	21		11.05	+1.15	11.13	+1.23			19		10.97	+1.07	11.04	+1.14	
	22		11.05	+1.15	11.12	+1.22			20		10.95	+1.05	11.02	+1.12	
	23		11.06	+1.16	11.12	+1.22			21		10.91	+1.01	11.01	+1.11	
	24		11.06	+1.16	11.19	+1.29			22		10.87	+0.97	10.94	+1.04	
	25		11.20	+1.30	11.31	+1.41			23		10.82	+0.92	10.90	+1.-	

1	2	3	4	5	6	7	8	1	2	3	4	5	6	7	8
	26		11.25	+1.35	11.44	+1.54			24		10.77	+0.87	10.85	+0.95	
	27		11.31	+1.41	11.49	+1.59			25		10.73	+0.83	10.80	+0.90	
	28		11.35	+1.45	11.50	+1.60			26		10.70	+0.80	10.76	+0.86	
febr	27		10.67	+0.77	10.72	+0.82		april	1		10.38	+0.48	10.46	+0.56	
	28		10.63	+0.73	10.68	+0.78			2		10.33	+0.43	10.42	+0.52	
	29		10.60	+0.70	10.66	+0.76			3		10.31	+0.41	10.42	+0.52	
mars	1		10.55	+0.65	10.62	+0.72			4		10.36	+0.46	10.43	+0.53	
	2		10.51	+0.61	10.58	+0.68			5		10.36	+0.46	10.44	+0.54	
	3		10.47	+0.57	10.53	+0.63			6		10.35	+0.45	10.41	+0.51	
	4		10.43	+0.53	10.50	+0.60			7		10.33	+0.43	10.38	+0.48	
	5		10.40	+0.50	10.48	+0.58			8		10.29	+0.39	10.35	+0.45	
	6		10.38	+0.48	10.45	+0.55			9		10.28	+0.38	10.32	+0.42	
	7		10.36	+0.46	10.43	+0.53			10		10.23	+0.33	10.30	+0.40	
	8		10.34	+0.44	10.41	+0.51			11		10.21	+0.31	10.27	+0.37	
	9		10.32	+0.42	10.39	+0.49			12		10.18	+0.28	10.24	+0.34	
	10		10.30	+0.40	10.37	+0.47			13		10.17	+0.27	10.26	+0.36	
	11		10.27	+0.37	10.33	+0.43			14		10.16	+0.26	10.26	+0.36	
	12		10.28	+0.38	10.35	+0.45			15		10.15	+0.25	10.26	+0.36	
	13		10.29	+0.39	10.38	+0.48			16		10.15	+0.25	10.25	+0.35	
	14		10.32	+0.42	10.40	+0.50			17		10.16	+0.26	10.23	+0.33	
	15		10.38	+0.48	10.45	+0.55			18		10.17	+0.27	10.25	+0.35	
	16		10.41	+0.51	10.46	+0.56			19		10.19	+0.29	10.25	+0.35	
	17		10.41	+0.51	10.47	+057			20		10.20	+0.30	10.26	+0.36	
	18		10.41	+0.51	10.47	+0.57			21		10.16	+0.26	10.18	+0.28	
	19		10.41	+0.51	10.47	+0.57			22		10.12	+0.22	10.23	+0.33	
	20		10.38	+0.48	10.44	+0.54			23		10.07	+0.17	10.12	+0.22	
	21		10.36	+0.46	10.43	+0.53			24		10.05	+0.15	10.12	+0.22	
	22		10.39	+0.49	10.45	+0.55			25		10.05	+0.15	10-14	+0.24	
	23		10.41	+0.51	10.47	+0.57			26		10.04	+0.14	10.10	+0.20	
	24		10.36	+0.46	10.43	+0.53			27		10.10	+0.20	10.15	+0.25	
	25		10.37	+0.47	10.48	+0.58			28		10.08	+0.18	10.07	+0.17	
	26		10.43	+0.53	10.48	+0.58			29		10.08	+0.18	10.11	+0.21	
	27		10.43	+0.53	10.47	+0.57			30		10.10	+0.20	10.13	+0.23	
	28		10.41	+0.51	10.46	+0.56		maj	1		10.08	+0.18	10.14	+0.24	
	29		10.37	+0.47	10.43	+0.53			2		10.10	+0.20	10.14	+0.24	
	30		10.41	+0.51	10.46	+0.56			3		10.10	+0.20	10.12	+0.22	

1	2	3	4	5	6	7	8	9	2	3	4	5	6	7	8
	31		10.45	+0.55	10.47	+0.57			4		10.09	+0.19	10.15	+0.25	
maj	5		10.30	+0.40	10.32	+0.42		juni	8		10.17	+0.27	10.20	+0.30	
	6		10.35	+0.45	10.40	+0.50			9		10.15	+0.25	10.20	+0.30	
	7		10.44	+0.54	10.49	+0.59			10		10.15	+0.25	10.20	+0.30	
	8		10.52	+0.62	10.53	+0.63			11		10.15	+0.25	10.20	+0.30	
	9		10.50	+0.60	10.56	+0.66			12		10.17	+0.27	10.21	+0.31	
	10		10.50	+0.60	10.56	+0.66			13		10.14	+0.24	10.21	+0.31	
	11		10.48	+0.58	10.52	+0.62			14		10.18	+0.28	10.26	+0.36	
	12		10.44	+0.54	10.49	+0.59			15		10.21	+0.21	10.31	+0.41	
	13		10.42	+0.52	10.45	+0.55			16		10.25	+0.26	10.35	+0.45	
	14		10.37	+0.47	10.42	+0.52			17		10.30	+0.40	10.40	+0.50	
	15		10.33	+0.43	10.36	+0.46			18		10.33	+0.43	10.42	+0.52	
	16		10.32	+0.42	10.36	+0.46			19		10.34	+0.44	10.42	+0.52	
	17		10.33	+0.43	10.38	+0.48			20		10.33	+0.43	10.41	+0.51	
	18		10.32	+0.42	10.37	+0.47			21		10.30	+0.40	10.36	+0.46	
	19		10.31	+0.41	10.36	+0.46			22		10.29	+0.39	10.35	+0.45	
	20		10.28	+0.38	10.35	+0.45			23		10.26	+0.36	10.31	+0.41	
	21		10.31	+0.41	10.38	+0.48			24		10.24	+0.34	10.29	+0.39	
	22		10.30	+0.40	10.39	+0.49			25		10.23	+0.33	10.27	+0.37	
	23		10.27	+0.37	10.36	+0.46			26		10.21	+0.31	10.25	+0.35	
	24		10.30	+0.40	10.37	+0.47			27		10.20	+0.30	10.22	+0.32	
	25		10.28	+0.38	10.36	+0.46			28		10.15	+0.25	10.20	+0.30	
	26		10.27	+0.37	10.31	+0.41			29		10.14	+0.24	10.17	+0.27	
	27		10.28	+0.38	10.36	+0.46			30		10.12	+0.22	10.14	+0.24	
	28		10.29	+0.39	10.36	+0.46		juli	1		10.10	+0.20	10.12	+0.22	
	29		10.29	+0.39	10.34	+0.44			2		10.09	+0.19	10.12	+0.22	
	30		10.26	+0.36	10.33	+0.43			3		10.09	+0.19	10.09	+0.19	
	31		10.23	+0.33	10.30	+0.40			4		10.05	+0.15	10.06	+0.16	
juni	1		10.20	+0.30	10.26	+0.36			5		10.04	+0.14	10.05	+0.15	
	2		10.18	+0.28	10.25	+0.35			6		10.02	+0.12	10.03	+0.13	
	3		10.18	+0.28	10.24	+0.34			7		9.98	+0.08	10.-	+0.10	
	4		10.17	+0.27	10.22	+0.32			8		9.96	+0.06	9.98	+0.08	
	5		10.16	+0.26	10.23	+0.33			9		9.95	+0.05	9.96	+0.06	
	6		10.18	+0.28	10.21	+0.31			10		9.96	+0.06	9.98	+0.08	
	7		10.18	+0.28	10.21	+0.31			11		9.94	+0.04	9.97	+0.07	

1	2	3	4	5	6	7	8	1	2	3	4	5	6	7	8
juli	12		9.92	+0.02	9.96	+0.06		aug	15		9.78	-0.12	9.78	-0.12	
	13		9.92	+0.02	9.95	+0.05			16		9.89	-0.01	9.89	-9.11	
	14		9.93	+0.02	9.95	+0.05			17		9.94	+0.04	9.94	+0.04	
	15		9.94	+0.02	9.97	+0.07			18		9.93	+0.03	9.93	+0.03	
	16		9.99	+0.09	9.99	+0.09			19		9.91	+0.01	9.91	+0.01	
	17		10.02	+0.12	9.98	+0.08			20		9.98	+0.08	9.96	+0.06	
	18		10.02	+0.12	10.01	+0.11			21		10.-	+0.10	10.-	+0.10	
	19		10.04	+0.14	10.04	+0.14			22		9.96	+0.06	9.97	+0.07	
	20		10.02	+0.12	10.02	+0.12			23		10.-	+0.10	9.96	+0.06	
	21		10.02	+0.12	10.02	+0.12			24		9.99	+0.09	9.98	+0.08	
	22		10.03	+0.13	10.02	+0.12			25		10.02	+0.12	9.99	+0.09	
	23		10.05	+0.15	10.04	+0.14			26		9.98	+0.08	9.97	+0.07	
	24		10.05	+0.15	10.02	+0.12			27		9.94	+0.04	9.94	+0.04	
	25		10.01	+0.11	10.01	+0.11			28		9.91	+0.01	9.90	±0.00	
	26		10.02	+0.12	10.02	+0.12			29		9.92	+0.02	9.90	±0.00	
	27		10.04	+0.14	10.11	+0.21			30		9.85	-0.05	9.85	-0.05	
	28		10.16	+0.26	10.16	+0.26			31		9.90	±0.00	10.06	+0.16	
	29		10.12	+0.22	10.11	+0.21		sept	1		9.92	+0.02	9.90	± 0.00	
	30		10.08	+0.18	10.08	+0.18			2		9.85	-0.05	9.87	-0.03	
	31		10.06	+0.16	10.06	+0.16			3		10.02	+0.12	10.-	+0.10	
aug	1		10.04	00.14	10.06	+0.16			4		10.02	+0.12	9.98	+0.08	
	2		10.00	+0.10	10.04	+0.14			5		10.06	+0.16	10.04	+0.14	
	3		10.01	+0.11	10.02	+0.12			6		10.05	+0.15	10.05	+0.15	
	4		10.01	+0.11	10.01	+0.11			7		10.02	+0.12	10.01	+0.11	
	5		9.95	+0.05	10.-	+0.10			8		10.08	+0.18	10.08	+0.18	
	6		9.90	±0.00	9.95	+0.05			9		10.06	+0.16	10.04	+0.14	
	7		9.88	-0.02	9.90	±0.00			10		9.99	+0.09	10.01	+0.11	
	8		9.88	-0.02	9.88	-0.02			11		9.99	+0.09	9.99	+0.09	
	9		9.87	-0.03	9.87	-0.03			12		10.02	+0.12	10.-	+0.10	
	10		9.87	-0.03	9.87	-0.03			13		10.07	+0.17	10.05	+0.15	
	11		9.86	-0.04	9.85	-0.05			14		10.08	+0.18	10.06	+0.16	
	12		9.80	-0.10	9.83	-0.07			15		10.09	+0.19	9.99	+0.09	
	13		9.86	-0.04	9.86	-0.04			16		10.10	+0.20	10.08	+0.18	
	15		9.80	-0.10	9.77	-0.13			17		10.04	+0.14	10.05	+0.15	

1	2	3	4	5	6	7	8	1	2	3	4	5	6	7	8
sept	18		10.00	+0.10	10.-	+0.10		okt	22		10.20	+0.30	10.25	+0.35	
	19		9.98	+0.08	9.98	+0.08			23		10.26	+0.36	10.29	+0.39	
	20		10.05	+0.15	10.03	+0.13			24		10.26	+0.36	10.31	+0.41	
	21		10.04	+0.14	10.03	+0.13			25		10.26	+0.36	10.30	+0.40	
	22		10.07	+0.17	10.04	+0.14			26		10.24	+0.34	10.28	+0.38	
	23		10.08	+0.18	10.06	+0.16			27		10.22	+0.32	10.26	+0.36	
	24		10.05	+0.15	10.06	+0.16			28		10.30	+0.40	10.32	+0.42	
	25		10.04	+0.14	10.03	+0.13			29		10.30	+0.40	10.34	+0.44	
	26		10.04	+0.14	10.01	+0.11			30		10.24	+0.34	10.26	+0.36	
	27		9.99	+0.09	10.-	+0.10			31		10.18	+0.28	10.22	+0.32	
	28		9.98	+0.08	10.-	+0.10		nov	1		10.12	+0.22	10.16	+0.26	
	29		10.-	+0.10	10.05	+0.15			2		10.09	+0.19	10.12	+0.22	
	30		10.08	+0.18	10.11	+0.21			3		10.10	+0.20	10.13	+0.23	
okt	1		10.04	+0.14	10.10	+0.20			4		10.10	+0.20	10.16	+0.26	
	2		10.10	+0.20	10.13	+0.23			5		10.08	+0.18	10.15	+0.25	
	3		10.14	+0.24	10.17	+0.27			6		10.05	+0.15	10.12	+0.22	
	4		10.18	+0.28	10.20	+0.30			7		10.08	+0.18	10.14	+0.24	
	5		10.18	+0.28	10.21	+0.31			8		10.09	+0.19	10.18	+0.28	
	6		10.16	+0.26	10.18	+0.28			9		10.14	+0.24	10.22	+0.32	
	7		10.14	+0.24	10.16	+0.26			10		10.18	+0.28	10.25	+0.35	
	8		10.10	+0.20	10.12	+0.22			11		10.22	+0.32	10.28	+0.38	
	9		10.08	+0.18	10.09	+0.19			12		10.36	+0.46	10.41	+0.51	
	10		10.17	+0.27	10.15	+0.25			13		10.40	+0.50	10.43	+0.53	
	11		10.20	+0.30	10.19	+0.29			14		10.46	+0.56	10.52	+0.62	
	12		10.16	+0.26	10.16	+0.26			15		10.54	+0.64	10.62	+0.72	
	13		10.12	+0.22	10.10	+0.20			16		10.67	+0.77	10.73	+0.83	
	14		10.12	+0.22	10.10	+0.20			17		10.72	+0.82	10.79	+0.89	
	15		10.08	+0.18	10.09	+0.19			18		10.74	+0.84	10.82	+0.92	
	16		10.06	+0.16	10.06	+0.16			19		10.68	+0.78	10.78	+0.88	
	17		10.09	+0.19	10.11	+0.21			20		10.65	+0.75	10.74	+0.84	
	18		10.10	+0.20	10.13	+0.23			21		10.56	+0.66	10.72	+0.82	
	19		10.09	+0.19	10.15	+0.25			22		10.63	+0.73	10.76	+0.86	
	20		10.11	+0.21	10.18	+0.28			23		10.68	+0.78	10.76	+0.90	
	21		10.14	+0.24	10.31	+0.41			24		10.67	+0.77	10.82	+0.92	

1	2	3	4	5	6	7	8
nov	25		10.68	+0.78	10.83	+0.93	
	26		10.67	+0.77	10.82	+0.92	
	27		10.67	+0.77	10.82	+0.92	
	28		10.66	+0.76	10.80	+0.90	
	29		10.67	+0.77	10.75	+0.85	
	30		10.66	+0.76	10.77	+0.87	
dec	1		10.62	+0.72	10.75	+0.85	
	2		10.62	+0.72	10.75	+0.85	
	3		10.59	+0.69	10.73	+0.83	
	4		10.60	+0.70	10.74	+0.84	
	5		10.62	+0.72	10.76	+0.86	
	6		10.63	+0.73	10.76	+0.86	
	7		10.67	+0.77	10.80	+0.90	
	8		10.72	+0.82	10.86	+0.96	
	9		10.75	+0.85	10.89	+0.99	
	10		10.79	+0.89	10.94	+0.14	
	11		10.82	+0.92	10.97	+1.07	
	12		10.83	+0.93	11.-	+1.10	
	13		10.84	+0.94	11.-	+1.10	
	14		10.83	+0.93	10.97	+1.07	
	15		10.87	+0.97	11.-	+1.10	
	16		10.84	+0.94	10.98	+1.08	
	17		10.81	+0.91	10.93	+.103	
	18		10.77	+0.87	10.89	+0.99	
	19		10.71	+0.81	10.83	+0.93	
	20		10.66	+0.76	10.78	+0.88	
	21		10.62	+0.72	10.75	+0.85	
	22		10.60	+0.70	10.70	+0.80	
	23		10.53	+0.63	10.66	+0.76	
	24		10.46	+0.56	10.60	+0.70	
	25		10.42	+0.52	10.55	+0.65	
	26		10.39	+0.49	10.51	+0.61	
	27		10.36	+0.46	10.49	+0.59	
	28		10.31	+0.41	10.45	+0.55	

1	2	3	4	5	6	7	8
dec	29		10.35	+0.43	10.44	+0.54	
	30		10.33	+0.43	10.49	+0.59	
	31		10.30	+0.40	10.43	+0.53	
	1945.						
jan	1	+0.25	10.36	+0.46	10.56	+0.66	35
	2	-0.38	10.38	+0.48	10.59	+0.69	52
	3	00.05	10.42	+0.52	10.59	+0.69	65
	4	+0.05	10.44	+0.54	10.57	+0.67	81
	5	+0.12	10.49	+0.59	10.62	+0.72	92
	6	+0.19	10.53	+0.63	10.71	+0.81	81
	7	+0.08	10.58	+0.68	10.72	+0.82	89
	8	+0.17	10.60	+0.70	10.72	+0.82	87
	9	+0.15	10.63	+0.73	10.75	+0.85	81
	10	+0.23	10.65	+0.75	10.77	+0.87	78
	11	+0.28	10.68	+0.78	10.82	+0.92	76
	12	+0.25	10.70	+0.80	10.81	+0.91	76
	13	+0.06	10.70	+0.80	10.81	+0.91	75
	14	-0.22	10.69	+0.79	10.76	+0.86	70
	15	+0.26	10.60	+0.70	10.70	+0.80	64
	16	-0.05	10.58	+0.68	10.70	+0.80	55
	17	-0.82	10.52	+0.62	10.70	+0.80	66
	18	-0.24	10.46	+0.56	10.65	+0.75	66
	19	+0.08	10.48	+0.58	10.61	+0.71	72
	20	-0.10	10.48	+0.58	10.64	+0.74	73
	21	+0.05	10.50	+0.60	10.67	+0.77	62
	22	+0.14	10.55	+0.65	10.70	+0.80	55
	23	+0.15	10.55	+0.65	10.70	+0.80	46
	24	+0.12	10.54	+0.64	10.73	+0.83	47
	25	+0.35	10.55	+0.65	10.72	+0.82	43
	26	+0.16	10.53	+0.63	10.81	+0.91	45
	27	+0.70	10.62	+0.72	10.82	+0.92	42
	28	+0.20	10.64	+0.74	10.82	+0.92	39
	29	±0.00	10.65	+0.75	10.89	+0.99	38
	30	+0.12	10.64	+0.74	10.89	+0.99	39

1	2	3	4	5	6	7	8	1	2	3	4	5	6	7	8
jan	31	±0.00	10.63	+0.73	10.87	+0.97	38	mars	6	+0.28	11.39	+1.49	11.53	+1.63	153
febr	1	-0.15	10.57	+0.67	10.88	+0.98	46		7	+0.32	11.36	+1.46	11.48	+1.58	136
	2	±0.00	10.53	+0.63	10.89	+0.99	50		8	+0.33	11.34	+1.44	11.46	+1.56	123
	3	-0.23	10.56	+0.66	10.91	+1.01	62		9	+0.18	11.25	+1.35	11.34	+1.44	113
	4	+0.05	10.61	+0.71	10.88	+0.98	67		10	+0.08	11.17	+1.27	11.24	+1.34	109
	5	+0.13	10.68	+0.78	10.96	+1.06	74		11	+0.15	11.12	+1.22	11.18	+1.28	102
	6	±0.00	10.72	+0.82	10.96	+1.06	78		12	+0.09	11.04	+1.14	11.11	+1.21	99
	7	+0.11	10.75	+0.85	10.97	+1.07	80		13	+0.05	10.97	+1.07	11.05	+1.15	96
	8	-0.21	10.78	+0.88	10.97	+1.07	92		14	+0.09	10.92	+1.02	10.99	+1.09	93
	9	-0.04	10.81	+0.91	10.99	+1.09	104		15	+0.07	10.85	+0.95	10.92	+1.02	90
	10	-0.03	10.85	+0.95	11.02	+1.12	111		16	-0.06	10.80	+0.90	10.88	+0.98	87
	11	±0.00	10.89	+0.99	11.06	+1.16	117		17	+0.08	10.782	+0.88	10.84	+0.94	90
	12	+0.05	10.90	+1.-	11.08	+1.18	116		18	+0.10	10.74	+0.84	10.83	+0.93	88
	13	+0.07	10.92	+1.02	11.08	+1.18	110		19	+0.09	10.72	+0.82	10.81	+0.91	89
	14	-0.00	10.93	+1.03	11.08	+1.18	107		20	-0.10	10.72	+0.82	10.81	+0.91	90
	15	+0.04	10.93	+1.03	11.03	+1.13	107		21	-0.39	10.61	+0.71	10.73	+0.03	98
	16	+0.12	10.93	+1.03	11.02	+1.12	104		22	+0.15	10.66	+0.76	10.77	+0.87	96
	17	+0.08	10.92	+1.02	11.-	+1.10	98		23	+0.08	10.66	+0.76	10.77	+0.87	94
	18	+0.10	10.89	+0.99	10.98	+1.08	94		24	+0.10	10.66	+0.76	10.76	+0.86	88
	19	-0.35	10.85	+0.95	10.91	+1.01	85		25	+0.08	10.65	+0.75	10.76	+0.86	85
	20	-0.05	10.78	+0.88	10.86	+0.96	78		26	+0.11	10.63	+0.73	10.73	+0.83	79
	21	-0.13	10.73	+0.83	10.79	+0.89	76		27	+0.15	10.62	+0.72	10.72	+0.82	74
	22	-0.14	10.68	+0.78	10.75	+0.85	79		28	±0.00	10.60	+0.70	10.69	+0.79	72
	23	-0.12	10.64	+0.74	10.73	+0.83	85		29	-0.04	10.56	+0.66	10.65	+0.75	70
	24	-0.02	10.63	+0.73	10.73	+0.83	86		30	±0.00	10.54	+0.64	10.62	+0.72	69
	25	-0.25	10.65	+0.75	10.73	+0.83	94		31	-0.08	10.50	+0.60	10.60	+0.70	67
	26	±0.00	10.66	+0.76	10.77	+0.87	126	april	1	-0.05	10.50	+0.60	10.58	+0.68	69
	27	-0.20	10.76	+0.86	10.93	+1.03	142		2	+0.18	10.48	+0.58	10.57	+0.67	92
	28	-0.16	10.90	+1.-	11.06	+1.16	160		3	+0.18	10.53	+0.63	10.66	+0.76	125
mars	1	-0.20	11.05	+1.15	11.26	+1.36	215		4	+0.17	10.64	+0.74	10.86	+0.96	147
	2	-0.05	11.05	+1.15	11.36	+1.46	215		5	+0.25	10.79	+0.89	10.92	+1.02	151
	3	+0.47	11.26	+1.36	11.43	+1.53	203		6	+0.21	10.80	+0.90	11.01	+1.11	141
	4	+0.25	11.36	+1.46	11.54	+1.64	194		7	+0.15	10.94	+1.04	11.02	+1.12	123
	5	+0.29	11.38	+1.48	11.56	+1.66	165		8	+0.15	10.94	+1.04	10.99	+1.09	121

1	2	3	4	5	6	7	8	1	2	3	4	5	6	7	8
april	9	+0.16	10.93	+1.03	11.05	+1.15	109	maj	13	-0.06	10.10	+0.20	10.16	+0.26	37
	10	+0.11	10.90	+1.-	11.-	+1.10	100		14	-0.18	10.08	+0.18	10.13	+0.23	36
	11	+0.14	10.87	+0.97	10.95	+1.05	92		15	-0.13	10.04	+0.14	10.10	+0.20	36
	12	+0.20	10.83	+0.93	10.91	+1.01	85		16	-0.10	10.01	+0.11	10.01	+0.11	34
	13	+0.11	10.78	+0.88	10.88	+0.98	77		17	-0.01	10.-	+0.10	10.05	+0.15	34
	14	+0.09	10.74	+0.84	10.81	+0.91	72		18	-0.15	9.90	±0.00	9.99	+0.09	34
	15	±0.00	10.70	+0.80	10.76	+0.86	69		19	±0.00	9.75	-0.15	9.99	+0.09	32
	16	±0.00	10.64	+0.74	10.71	+0.81	63		20	+0.14	9.75	-0.15	10.07	+0.17	32
	17	+0.04	10.58	+0.68	10.65	+0.75	61		21	+0.10	9.80	-0.10	10.14	+0.24	28
	18	+0.05	10.54	+0.64	10.60	+0.70	54		22	+0.08	9.85	-0.05	10.11	+0.21	27
	19	-0.05	10.45	+0.54	10.53	+0.63	56		23	+0.08	10.10	+0.20	10.18	+0.28	26
	20	±0.00	10.43	+0.53	10.50	+0.60	52		24	+0.03	10.14	+0.24	10.13	+0.23	25
	21	+0.01	10.38	+0.48	10.46	+0.56	52		25	+0.06	10.16	+026	10.08	+0.18	24
	22	+0.21	10.38	+0.48	10.43	+0.53	50		26	+0.03	10.18	+0.28	10.08	+0.18	23
	23	+0.10	10.37	+0.47	10.42	+0.52	50		27	-0.02	10.-	+0.10	10.10	+0.20	23
	24	+0.18	10.36	+0.46	10.42	+0.52	48		28	-0.02	10.-	+0.10	10.06	+0.16	22
	25	+0.08	10.36	+0.46	10.41	+0.51	47		29	-0.03	10.06	+0.16	10.02	+0.12	21
	26	+0.18	10.34	+0.44	10.40	+0.50	46		30	+0.03	10.05	+0.15	10.01	+0.11	21
	27	+0.20	10.32	+0.42	10.40	+0.50	46		31	-0.12	9.98	+0.08	9.97	+0.07	20
	28	+0.11	10.32	+0.42	10.42	+0.52	44	juni	1	-0.06	9.95	+0.05	9.94	+0.04	19.5
	29	+0.16	10.36	+0.46	10.39	+0.49	45		2	-0.05	9.93	+0.03	9.90	±0.00	19
	30	+0.19	10.36	+0.46	10.40	+0.50	44		3	-0.10	9.92	+0.02	9.88	-0.02	17
maj	1	+0.12	10.34	+0.44	10.38	+0.48	42		4	-0.12	9.90	±0.00	9.85	-0.05	17
	2	+0.12	10.36	+0.46	10.36	+0.46	45		5	-0.29	9.87	-0.03	9.83	-0.07	17.5
	3	+0.12	10.32	+0.42	10.36	+0.46	47		6	-0.03	9.85	-0.05	9.85	-0.05	16.5
	4	0.03	10.31	+0.41	10.35	+0.45	47		7	+0.05	9.95	+0.05	9.91	+0.01	16.5
	5	+0.11	10.30	+0.40	10.35	+0.45	45		8	-0.08	9.98	+0.08	9.93	+0.03	16.5
	6	+0.02	10.30	+0.40	10.32	+0.42	45		9	±0.18	9.90	±0.00	9.88	-0.02	16.5
	7	+0.02	10.22	+0.32	10.30	+0.40	43		10	0.015	9.88	-0.02	9.85	-0.05	15.5
	8	+0.04	10.20	+0.30	10.28	+0.38	42		11	-0.15	9.83	-0.07	9.87	-0.03	15
	9	+0.08	10.20	+0.30	10.26	+0.36	39		12	+0.08	9.96	+0.06	9.88	-0.02	15.5
	10	+0.03	10.19	+0.29	10.28	+0.38	39		13	+0.01	10.02	+0.12	9.97	+0.07	16
	11	+0.08	10.16	+0.26	10.26	+0.36	39		14	-0.10	9.97	+0.07	9.90	±0.00	17
	12	-0.11	10.12	+0.22	10.20	+0.30	38		15	-0.08	9.92	+0.02	9.85	-0.05	22

1	2	3	4	5	6	7	8	1	2	3	4	5	6	7	8
juni	16	+0.02	10.-	+0.10	9.95	+0.05	24	juli	20	±0.00	10.01	+0.11	9.95	+0.05	12
	17	±0.00	9.98	+0.08	9.98	+0.08	26		21	-0.10	9.92	+0.02	9.94	+0.04	13
	18	+0.20	10.10	+0.20	10.06	+0.16	28		22	-0.09	9.88	-0.02	9.93	+0.03	19
	19	+0.26	10.13	+0.23	10.09	+0.19	27		23	-0.20	9.89	-0.01	9.93	+0.03	26
	20	+0.24	10.20	+0.30	10.16	+0.26	26		24	-0.04	9.90	±0.00	9.94	+0.04	30
	21	+0.15	10.23	+0.33	10.18	+0.28	24		25	+0.08	9.91	+0.01	9.98	+0.08	23
	22	+0.23	10.26	+0.36	10.20	+0.30	22		26	+0.12	9.98	+0.08	10.04	+0.14	20
	23	+0.19	10.22	+0.32	10.19	+0.29	20		27	+0.21	10.12	+0.22	10.07	+0.17	18
	24	+0.19	10.20	+0.30	10.16	+0.26	19		28	+0.20	10.22	+0.32	10.18	+0.28	18
	25	+0.15	10.18	+0.28	10.14	+0.24	19		29	+0.10	10.18	+0.28	10.04	+0.14	16
	26	±0.00	10.10	+0.20	10.06	+0.16	17.5		30	+0.10	10.12	+0.22	10.09	+0.19	15
	27	+0.18	10.10	+0.20	10.05	+0.15	17		31	+0.07	10.07	+0.17	10.03	+0.13	15
	28	+0.31	10.15	+0.25	10.09	+0.19	18.5	aug	1	+0.22	10.18	+0.28	10.12	+0.22	13.5
	29	+0.22	10.25	+0.35	10.19	+0.29	22		2	+0.28	10.22	+0.32	10.06	+0.16	12.5
	30	+0.12	10.22	+0.32	10.19	+0.29	22		3	+0.21	10.20	+0.30	10.15	+0.25	12
juli	1	+0.20	10.19	+0.29	10.16	+0.26	21		4	+0.15	10.19	+0.29	10.14	+0.24	12
	2	+0.18	10.19	+0.29	10.15	+0.25	20		5	+0.18	10.18	+0.28	10.12	+0.22	10
	3	+0.20	10.18	+0.28	10.15	+0.25	20		6	+0.18	10.15	+0.25	9.99	+0.09	11
	4	+0.23	10.18	+0.28	10.14	+0.25	19		7	+0.14	10.14	+0.24	10.09	+0.19	10
	5	+0.22	10.23	+0.33	10.18	+0.28	18		8	+0.10	10.12	+0.22	10.06	+0.16	10
	6	+0.30	10.26	+0.36	10.22	+0.32	19		9	+0.20	10.12	+0.22	10.05	+0.15	10
	7	+0.28	10.25	+0.34	10.20	+0.30	19.5		10	+0.30	10.23	+0.33	10.16	+0.26	10
	8+	+0.05	10.22	+0.32	10.18	+0.28	19		11	+0.08	10.19	+0.29	10.15	+0.25	13
	9	+0.13	10.17	+0.27	10.14	+0.24	19		12	+0.10	10.20	+0.30	10.16	+0.26	13.5
	10	+0.18	10.16	+0.27	10.11	+0.21	18.5		13	+0.12	10.20	+0.30	10.16	+0.26	19
	11	+0.16	10.17	+0.27	10.12	+0.22	17.5		14	+0.20	10.21	+0.31	10.17	+0.27	38
	12	+0.12	10.16	+0.26	10.12	+0.22	16.5		15	+0.08	10.23	+0.33	10.25	+0.35	52
	13+	0.07	10.12	+0.22	10.08	+0.18	16		16	+0.18	10.27	+0.37	10.35	+0.45	84
	14	+0.08	10.07	+0.17	10.04	+0.14	15.5		17	-0.05	10.39	+0.47	10.50	+0.60	140
	15	+0.10	10.06	+0.16	10.01	+0.11	14		18	-0.02	10.54	+0.64	10.80	+0.90	164
	16	+0.10	10.05	+0.15	10.-	+0.10	14		19	+0.02	10.73	+0.83	11.07	+1.17	164
	17	+0.08	10.03	+0.13	9.98	+0.08	13.5		20	+0.15	10.89	+0.99	11.21	+1.31	151
	18	+0.02	10.00	+0.10	9.96	+0.06	13.5		21	+0.08	10.99	+1.09	11.30	+1.40	125
	19	±0.00	9.98	+0.08	9.98	+0.08	12.5		22	+0.10	11.05	+1.15	11.27	+1.37	103

1	2	3	4	5	6	7	8	1	2	3	4	5	6	7	8
aug	23	+0.08	11.04	+1.14	11.21	+1.31	98	sept	26	+0.18	10.30	+0.40	10.35	+0.45	45
	24	-0.08	11.01	+1.11	11.16	+1.26	96		27	±0.00	10.29	+0.39	10.35	+0.45	44
	25	09.15	10.98	+1.08	11.13	+1.23	96		28	-0.04	10.28	+0.38	10.25	+0.35	44
	26	-0.21	10.94	+1.04	11.09	+1.19	96		29	+0.05	10.25	+0.35	10.31	+0.41	44
	27	+0.29	10.92	+1.02	11.08	+1.18	95		30	±0.00	10.25	+0.35	10.31	+0.41	44
	28	+0.20	10.91	+1.01	11.06	+1.16	92	okt	1	+0.18	10.26	+0.6	10.32	+0.42	42
	29	+0.25	10.89	+0.99	11.01	+1.11	89		2	+0.20	10.26	+0.36	10.32	+0.42	42
	30	+0.09	10.86	+0.96	11.-	+1.10	85		3	+0.15	10.27	+0.37	10.31	+041	42
	31	+0.22	10.84	+0.94	10.94	+1.04	82		4	-0.08	10.24	+0.34	10.29	+0.39	40
sept	1	+0.32	10.80	+0.90	10.89	+0.99	83		5	-0.18	10.20	+0.30	10.26	+0.36	39
	2	+0.05	10.78	+0.88	10.88	+0.98	81		6	-0.15	10.18	+0.28	10.23	+0.33	38
	3	+0.03	10.75	+0.85	10.86	+0.96	75		7	+0.23	10.22	+0.32	10.25	+0.33	37
	4	+0.11	10.74	+0.84	10.86	+0.96	72		8	-0.12	10.25	+0.35	10.27	+0.37	37
	5	-0.01	10.70	+0.80	10.80	+0.90	68		9	±0.00	10.18	+0.28	10.21	+0.31	37
	6	+0.24	10.66	+0.76	10.76	+0.86	63		10	-0.15	10.14	+0.24	10.19	+0.29	37
	7	+0.25	10.64	+0.74	10.72	+0.82	59		11	+0.35	10.14	+0.24	10.16	+0.26	37
	8	+0.09	10.60	+0.70	10.67	+0.87	55		12	+0.07	10.20	+0.30	10.21	+0.41	37
	9	+0.10	10.55	+0.65	10.62	+0.72	54		13	±0.00	10.15	+0.25	10.20	+0.30	37
	10	+0,12	10.52	+0.62	10.59	+0.69	51		14	+0.05	10.18	+0.28	10.22	+0.32	37
	11	+0.15	10.48	+0.58	10.55	+0.65	49		15	+0.12	10.21	+0.31	10.20	+0.30	37
	12	+0.10	10.44	+0.54	10.51	+0.61	48		16	+0.15	10.27	+0.37	10.27	+0.37	37
	13	-0.05	10.40	+0.50	10.45	+0.55	47		17	+0.20	10.26	+0.36	10.27	+0.37	36
	14	-0.08	10.37	+0.47	10.44	+0.54	47		18	+0.18	10.28	+0.38	10.30	+0.40	36
	15	-0.05	10.31	+0.41	10.38	+0.48	46		19	+0.38	10.31	+0.41	10.30	+0.40	35
	16	-0.15	10.25	+0.35	10.35	+0.45	45		20	+0.24	10.32	+0.42	10.31	+0.41	34
	17	-0.22	10.21	+0.31	10.30	+0.40	47		21	+0.27	10.40	+0.50	10.38	+0.48	31
	18	-0.18	10.19	+0.29	10.27	+037	47		22	+0.22	10.38	+0.48	10.35	+0.45	31
	19	+0.12	10.21	+0.31	10.29	+0.39	50		23	±0.00	10.33	+0.43	1034	+0.44	32
	20	±0.00	10.20	+0.30	10.35	+0.45	52		24	-0.07	10.28	+0.38	10.25	+0.35	35
	21	-0.13	10.30	+0.40	10.38	+0.48	51		25	+0.07	10.23	+0.33	10.27	+0.37	38
	22	-0.05	10.28	+0.38	10.31	+0.41	48		26	+0.15	10.26	+0.36	10.25	+0.35	45
	23	±0.00	10.29	+0.39	10.37	+047	49		27	-0.05	10.26	+0.36	10.33	+0.43	61
	24	+0.05	10.28	+0.38	10.36	+0.46	48		28	±0.00	10.32	+0.42	10.41	+0.51	67
	25	+0.08	10.27	+0.37	10.35	+0.45	46		29	+0.32	10.41	+0.51	10.51	+0.61	69

1	2	3	4	5	6	7	8	1	2	3	4	5	6	7	8
okt	30	+0.22	10.49	+0.59	10.57	+0.67	68	dec	3	00.04	10.27	+0.37	10.31	+0.41	41
	31	+0.15	10.53	+0.63	10.61	+0.71	60		4	±0.00	10.24	+0.34	10.28	+0.38	42
nov	1	+0.15	10.53	+0.63	10.59	+0.69	58		5	+0.14	10.24	+0.34	10.30	+0.40	42
	2	+0.35	10.53	+0.63	10.59	+0.69	54		6	+0.32	10.28	+0.38	10.33	+0.43	42
	3	+0.50	10.60	+0.70	10.61	+0.71	50		7	+0.35	10.37	+0.47	10.40	+0.50	41
	4	+0.35	10.60	+0.70	10.62	+0.72	47		8	+0.35	10.47	+0.57	10.46	+0.56	38
	5	±0.00	10.52	+0.62	10.56	+0.66	44		9	+0.15	10.46	+0.56	10.46	+0.56	36
	6	+0.05	10.45	+0.55	10.50	+0.60	43		10	±0.48	10.34	+0.44	10.36	+0.46	39
	7	-0.04	10.38	+0.48	10.43	+0.53	42		11	-0.12	10.25	+0.35	10.31	+0.41	31
	8	-0.40	10.33	+0.43	10.38	+0.48	45		12	+0.18	10.22	+0.32	10.32	+0.42	23
	9	+0.42	10.31	+0.41	10.36	+0.46	50		13	-0.53	10.24	+0.34	10.34	+0.44	34
	10	+0.45	10.46	+0.56	10.51	+0.61	50		14	+0.12	10.28	+0.38	10.38	+0.48	32
	11	+0.40	10.56	+0.66	10.58	+0.68	49		15	±0.00	10.30	+0.40	10.39	+0.49	38
	12	+0.25	10.60	+0.70	10.62	+0.72	49		16	+0.15	10.31	+0.41	10.35	+0.45	41
	13	+0.35	10.58	+0.68	10.61	+0.71	48		17	+0.12	10.42	+0.52	10.44	+0.54	49
	14	+0.20	10.56	+0.66	10.59	+0.69	46		18	+0.18	10.46	+0.56	10.49	+0.59	60
	15	+0.25	10.56	+0.66	10.57	+0.67	45		19	+0.15	10.50	+0.60	10.56	+0.66	61
	16	+0.15	10.54	+0.64	10.56	+0.66	45		20	+0.20	10.53	+0.63	10.59	+0.69	63
	17	±0.00	10.52	+0.62	10.56	+0.66	47		21	+0.18	10.55	+0.65	10.62	+0.72	63
	18	±0.00	10.50	+0.60	10.56	+0.66	46		22	+0.22	10.5	+0.66	10.62	+0.72	63
	19	±0.00	10.48	+0.58	10.52	+0.62	45		23	+0.20	10.57	+0.67	10.63	+0.75	61
	20	-0.03	10.45	+0.55	10.51	+0.61	45		24	+0.25	10.62	+0.72	10.66	+0.76	59
	21	±0.00	10.40	+0.50	10.55	+0.65	46		25	+0.12	10.67	+0.77	10.71	+0.81	60
	22	+0.05	10.36	+0.46	10.42	+0.52	44		26	+0.10	10.68	+0.78	10.73	+0.83	63
	23	-0.08	10.32	+0.42	10.37	+0.47	41		27	+0.05	10.68	+0.78	10.73	+0.83	64
	24	-0.10	10.28	+0.38	10.34	+0.44	40		28	±0.00	10.66	+0.76	10.72	+0.82	67
	25	-0.08	10.24	+0.34	10.29	+0.39	39		29	+0.27	10.65	+0.73	10.72	+0.82	71
	26	-0.28	10.21	+0.31	10.26	+0.36	39		30	+0.18	10.71	+0.81	10.76	+0.86	70
	27	-0.12	10.14	+0.24	10.20	+0.30	39		31	+0.20	10.72	+0.82	10.78	+0.88	58
	28	-0.52	10.10	+0.20	10.15	+0.25	37								
	29	-0.45	10.15	+0.25	10.10	+0.20	40								
	30	+0.21	10.08	+0.18	10.13	+0.23	41								
dec	1	+0.18	10.16	+0.26	10.22	+0.32	41								
	2	+0.12	10.25	+0.35	10.29	+0.39	39								

Pynten

1944.			1945.		
högst	+0.20	118 dagar	högst	+0.20	52 dagar
"	+0.30	50+118= 168 dagar	"	+0.30	49+52=101 dagar.

Diagram över framrinnande vattenmängd i m^3/sek vid Torsebro och vattenstånd i meter i Hammarsjön.

Vattenmängd i kubikmeter pr sekund.

Vattenstånd i meter.

200
150
100
50
0

+2.00
+1.50
+1.00
+0.50
±0.00
-0.50
-1.00

m 1944
m 1943
m 1942
m 1941
m 1940

Normal M.V.Y efter regleringen (Beräknad)

= M.V.Y före regleringen (Observerad)

= Beräknad M.V.Y vid Bl. -3.- och avrin. = 15 m^3/sek.

= Vattenståndet i Östersjön (Åhus hampegal) år 1945

Jan. | Feb. | Mars | April | Maj | Juni | Juli | Aug. | Sept. | Okt. | Nov. | Dec.

12572

L 42★0948

121/2 39

Betänkande

rörande lån från statens avdikningslånefond till Nedre Helgeåns reglerings företag av år 1936

"/ för företaget fastställda arbetsplanen.

Stockholm den 28 januari 1946.

På Kungl. Landtbruksstyrelsens vägnar:

Albert Smith"

vidimeras:

[illegible]

Sedan Sädesbygdens vattendomstol genom dom den 16 juli 1946 på vissa angivna villkor medgivit, att de föreskrivna muddringsarbetena å sträckan Hammarsjön – Ymsjö landsvägsbro över den högra ågrenen vid Flötö må med bibehållande av tidigare föreskriven släntlutning 1:3 utföras, i stället för med tidigare bestämda dimensioner, till en bottenhöjd av -3,0 meter (= 3 meter under nollplanet) samt med en bottenbredd å sträckan Hammarsjön – Köpingeåns inflöde av 26 meter samt sträckan mellan Köpingeåns inflöde och Ymsjö landsvägsbro av 30 meter, har Kungl. Maj:t genom beslut den 27 februari 1948 förklarat, att denna jämkning av den för regleringsföretaget fastställda arbetsplanen må genomföras utan minskning av till företaget beviljade statsbidrag från statens avdikningsanslag och lån från statens avdikningslånefond.

Stockholm den 23 april 1948.

På Kungl. Lantbruksstyrelsens vägnar

A. Smith

Kungl. Lantbruksstyrelsen har denna dag medgivit, att ur den fastställda arbetsplanen må utgå i kanalen från Åhus till Hemestad föreskrivna muddringsarbeten.

Stockholm den 6 maj 1949.

På Kungl. Lantbruksstyrelsens vägnar

A. Smith.

Avskrift. Tillhör kungl. Maj:ts beslut den 26 januari 1940.
2/82 förteckn. 6:a

Avskrift.

B E T Ä N K A N D E

rörande fråga om lån från statens avdikningslånefond till utförande av "Nedre Helgeåns regleringsföretag av år 1936" inom Nosaby m.fl. socknar av Kristianstads län.

Förut beviljade statsunderstöd.

Reservationsanslag, beviljat av år 1939 års lagtima riksdag, 400.000 kronor.

Bidrag från statens avdikningsanslag 368.190 kronor, beviljat enligt Kungl. Maj:ts beslut den 26 januari 1940.

Båtnad som grund för statslån.

Enligt Kungl. Lantbruksstyrelsens P.M. den 29 december 1939 rörande ovannämnda bidrag från statens avdikningsanslag beräknas den båtnad av företaget - jordbruksbåtnad- ,som kan läggas till grund för beviljandet av lån och anslag av statsmedel, till 736.393:40 kronor. Enär 50 % av denna båtnad, runt 368.190 kronor, redan beviljats som avdikningsanslag, torde lån från statens avdikningslånefond kunna beviljas till högst samma summa 368.190 kronor.

Lånesökande.

I närslutna föreningshandlingar, bil. A, hava samtliga de delägare i företaget, som önska delaktighet i statslånet, själva eller genom därtill befullmäktigade ombud, tecknat sina namn.

Förändringar i äganderätten.

Sedan dessa teckningar påbörjades år 1938 hava åtskilliga i

företaget ingående fastigheter övergått i annans ägo.

Beträffande <u>låneansökande</u> delägare redogöres här nedan för skedda förändringar i äganderätten.

Socken Fastighet	Nuvarande ägare	Förutvarande
Fjälkestad		
Torseke 6^{3}	Arvid Andersson	Nils Andersson
" $1^{1},6^{2}$	Erik Kristiansson	Nils Persson
Gustaf Adolf		
Håslöv 5^{1}	Arvid Månsson	Sven Månsson
" $11^{30},13^{11},13^{20}$	Hellvi Ernstsson, Maj Björstedt, Karl Björstedt och Anna Björstedt.	Pernilla Larsson
" $13^{6},16^{14},16^{15},16^{18},16^{19}$	Sigrid Jönsson och Elna Sylvia Johanna Thuresson	Sigrid Thuresson
" $17^{17},17^{18}$	Hjalmar Persson	Nils Nilsson
ö $17^{19,20}$	Gustav Nilsson	Anders Nilsson
Viby 6^{8}	Helge Forslin	Joh. Krusberg
Rinkaby		
Rinkaby $1^{3},13^{3}$	Gösta Jonsson	Jöns Jonsson
"$26^{3},13^{6},26^{6},14^{1}$		
Åhus		
Horna 2^{7}	Nils Johansson	Anders Johansson
av " 12^{3}	Harry Håkansson	Andelsföreningen Eget hem.
av " 12^{3}	Anton Andersson och	
" 12^{4}	Nils Johansson	D:sma
" $14^{2},14^{11}$	Emil Persson	Erik R. Ramstedt
Kavrö 1^{1}	Gustav Ohlsson	Hjalmar Månsson

Kavrö $3^{3},3^{26}$	Emil Persson	Erik R. Ramstedt
" 3^{24}	Harry Håkansson	Jöns Olsson
" 3^{30}	Erik Ohlsson	Martin Westerdahl
" $3^{12},3^{37}$	Gösta Ohlsson och Åke Andersson	Hans Håkansson
" 3^{13}	Elin och Olga Svensson	Greve Trolle-Wachtmeister
" $3^{21,22}$	Per Mattsson	Anna Persson
Ripa $16^{48,50,51}$	Axel Johnsson	Anna Maria Hansson
" 23^{3}	Erik Persson	Nils Persson
Härnestad 1^{9}	Simon Simonsson	Erik Malmberg
" $11^{4,5}$	Albert Simonsson	Sven Persson
Vittskövle		
Vittskövle 48^{2}	Hugo Nilsson	Ivar Persson
" 48^{15}	D:sme	Nils Henriksson
Köpinge		
Köpinge 39^{4}	Herman Nilsson och Nils Olsson	Ola Åkesson
" $19^{1},31^{5}$	Arvid Hansson	John Hansson
" $29^{5},37^{2},42^{1}$	Olof Olsson	Sven Klemedssons stbh.
" 32^{3}	Sven Georg Nilsson	Sven Nilssons stbh.
" 39^{8}	Pehr Håkansson	Anna Dahlbergs och Håkan Perssons stebhus
" 47^{3}	Oscar Andersson	Bonde Bondesson
Norra Åsum		
Hovby $2^{3},13^{2}$	Ida Trulsson	Per Trulsson
" 9^{2}	Hilding Abrahamsson	Nils Oskar Andersson
" 12^{1}	Birger Bondesson	Bonde Nilsson Clarholm
" 13^{3}	Anton Olsson och John Hansson	Karl Åberg o Artur Persso
" $16^{3},16^{6}$	Torsten Persson	Ola Persson
Åsum 28^{1}	Siri Nilsson	John Jeppssons sterbh.
Åsumtorp 9^{2}	D:sme	D:sma

Härlöv $14^{2,3}$	Antonius Olofsson	Jens Hansen Ravn
" $4^{4-6},6^{30},12^{4}$	Frans Rosendahl	Hjalmar Kristoffersson
" $5^{2},20^{3}$	Sven Svensson	Jöns Svensson
" 15^{4}	Herman Johansson	Per Persson
" 15^{5}	D:sme	Johan Månsson
" 16^{3}	Maria Svensson	Henning Svensson
" $17^{2,3,6,11}$	Lars Larsson	Jöns Håkansson
Lillö 14^{1}	Johan H. Mårtensson	Mårten Johansson
Skepparslöv		
Isgrannatorp 4^{4}	Agnes Ingvar-Nilsson	Anders Nilsson
Färlöv		
Araslöv 1^{76}	Anna Wrangel von Brehmer och Margareta Ramel	W.Wrangel von Brehmer
" $8^{4},16^{10}$	Anna Wrangel von Brehmer och Margareta Ramel	D:sme
Åby $5^{1},6^{1},7^{2}$	Margareta Bärnheim	Aug. Jeppssons sterbhus
" 7^{3} Emil	Emil Kroon och Nils Åkesson	Nils Kroon
Skrynarp 1^{6}	Wilhelm Roos	Nils Månsson

Arbetstid.

Arbetstiden har genom vattendomstolens dom, avgiven den 19 oktober 1944, och med Kungl. Lantbrukestyrelsens medgivande förlängts från utgången av år 1944 till utgången av år 1947.

Statslånets storlek.

I tabellen bil.B, har det beviljade statsbidraget stort 368.190 kronor, fördelats på delägarna i företaget efter andel i jordbruksbåtnad. Under förutsättning att statsbidrag och statslån kunna i detta fall utgå med samma belopp har i samma tabell B uträknats, att lån

från statens avdikningslånefond kan utgå till sökandena därav med 237024:78 kronor.

Förord.

Jag vill därför föreslå, att till företaget måtte beviljas lån från statens avdikningslånefond med 237.000 kronor.

För övrigt hänvisas till de handlingar och ritningar angående företaget och det betänkande rörande statsbidrag, som finnes i Kungl. Styrelsens arkiv.

Kristianstad i juni 1945.

Lennart Holmström

f.d.statens lantbruksingenjör.

Bilagor: A. Föreningshandlingar med bilagor,1,2,3a,3b,4a,4b,5,6 7,8a,9,10,11,12,13a,13b,14,15 och 16.

Bil.17. Kungl. Domänstyrelsens skrivelse angående kronoegendomarnas avstående från statslån.

Bil.B. Tabell.

Bil.A.

Undertecknade delägare i Nedre Helgeåns regleringsföretag av år 1936 överenskomma härmed att gemensamt hos Kungl. Maj:t göra underdånig ansökan om största möjliga lån av statsmedel till företagets utförande. Vi uppdraga åt ordföranden i företagets styrelse att underteckna alla härför erforderliga ansökningshandlingar och kontrakt samt åt företagets styrelse att uppbära, och handhava oss beviljade statsmedel. Det skall här anmärkas, att de här nedan angivna lånebeloppen äro utmäknade efter de vid syneförrättningen bestämda deltagningsprocenten och alltås ungefärliga, enär de av vattendomstolen verkställda reduceringarna av deltagningsskyldigheten för vissa ägor inom Åhus, Vittskövle och Köpinge socknar ännu icke äro i detalj tillgängliga.

Kristianstad m.fl. orter i dec. 1938.

Registernummer	Fastighetens By	Fastighetens Ägare el. innehavare	Lånets ungefärliga storlek kronor.	Lånesökandens egenhändiga namnteckning	Fullmäktig bil.
1	2	3	4	5	6
	Fjälkestads socken.				
1^2	Torseke	K.E.Olsson			
2^2	"	d:sme	1045:-	Knut Olsson	
$2^4,4^1$	"	Per Olof Bagers stbh	235:-	Gösta Bager	1
3^1	"	Gilbert Kennedy			
1^1 m.m.	Råbelöv m.m.	D:sme	12235:-	Gilbert Kennedy	
$4^1,8^2,8^3$ $13^2,15^2$	Torseke	Per Sigf.Persson	2875	Sigfrid Persson	
7^1	"	Nils Persson	1890	Nils Persson	

1	2	3	4	5	6
6^3	T orseke	Nils Andersson 6	185:-	Arvid Andersson	
5^1	"	Ola Hansson 7	560:-	Ola Hansson	
13^3	"	Per Joh. Karlsson 8	1245:-	Johan Carlsson	
15^3,15^4, 15^5	"	Nils Nilsson 4	770:-	Nils Nilsson	
15^3,15^4,15^5		Bernt Nilsson 9		Berndt Nilsson	
9^2,9^3	"	Sydsv. Kraft A.B.	965:-		
6^2,1^1	"	Erik Kristensson 10		Erik Kristensson	
Nosaby socken samt Kristianstad.					
10^{27} 10^{28}	Hammar	Ola Olssons stbh.	810:-		
10^{30}	"	Per Hansson	55:-		
$10^{31,32}$	"	Ola Eriksson 11	720:-	Ola Eriksson	
10^{93}	"	Frans Wiberg	240:-		
10^{33}	"	Jöns Olsson 12	985:-	Jöns Olsson	
$10^{80,84,126}$	"	Per Berg 13	295:-	Per Persson Berg	
$10^{81,85}$	"	Karna Persson	210:-		
$10^{82,144}$	"	Nils Persson	200:-		
$10^{83,129}$	"	Hans Persson	185:-		
$10^{127,128}$	"	Nils Kronholm	245:-		
stadsäg.2,43	Kristianstad	Kristianstads stad 14	21100:-	För Kristianstads stad/ Hugo Håkansson	2
" 48	"	Axel Olin	150:-		
" 59	"	A.B. Tvede gård	350:-		
" 62	"	Alf. Erlandsson	260:-		
" 63	"	d:sme	215:-		
" 64	"	Truls Persson	590:-		
" 65	"	Per Trulsson	500:-		

1	2	3	4	5	6
Gustaf Adolfs socken.					
$1^{2},6^{2}$	Hästäng	Nils Algot Andersson 15	3700:-	Nils A. Andersson	
$1^{4},1^{8},$ $9^{3},9^{4}$	"	Anders Olsson 16	1665:-	And. Olsson	
$1^{5},1^{6},$ $1^{9},13^{7}$	"	Axel Vestesson 17	445:-	Axel Vestesson	
$2^{1},4^{2},4^{3}$ $11^{11},11^{18}$ $11^{24},11^{27},$ $11^{28},11^{29},$ $11^{19},11^{20}$	"	Kvarnäs tegelbr.A.B.	4240:-		
$3^{1},7^{1},$ $10^{1},12^{1}$	"	Staten; arr: Martin Olsson	7270:-		
5^{1}	"	Sven Månsson, Viby 3 18	2800:-	Arvid Månsson	
$6^{3},8^{1}$	"	Jöns Olsson nr 8 19	680:-	Jöns Olsson	
11^{25-29}	"	Nils Hilding Nilsson 20	200:-	Hilding Nilsson	
$11^{30},13^{11},$ 13^{20}	"	Pernilla Larsson 21	1330:-	Simon Bjärstedt	3a,b
$11^{39},13^{2},$ 13^{18}	"	Olof Persson 22	1330:-	Olof Persson	
$13^{6},$ $16^{14,15,18,19}$	"	Sigrid Thuresson 23	2235:-	Joel Jönsson	4a,b
13^{9}	"	Alfred Mårtensson 24	250:-	Alfred Mårtensson	
13^{10}	"	Anders Månsson	60:-		
13^{12}	"	Nils Ragnar Holmberg i Hammar 25	845:-	Nils Holmberg	
13^{15}	"	Olof H. Lindblad	525:-		
14^{1}	"	Gust.Adolfs kyrka: arr: Martin Olsson 174	435:-	Kyrkorådet	16
$15^{44-46,53}$	"	Joel Listander 26	2750:-	J. Listander	
15^{47}	"	Ola Ström 27	190:-	Ola Ström	
16^{21}	"	Oskar Rud.Nilsson 28	315:-	Rudolf Nilsson	
$17^{17,18}$	"	Nils Nilsson, nr 15 29	310:-	Hjalmar Persson	
$17^{19,20}$	"	Anders Nilsson nr 13 30.	485:-	Gustav Nilsson	

1	2	3	4	5	6
17^{21}	Håslöv	Nils Olsson 31	190:-	Nils Olsson	
$17^{22,23}$	"	N.E.Witzell i Viby 32	600:-	Ernst Witzell	
17^{24}	"	N.G.Andersson i Hammar 33	365:-	Nils G.Andersson	
1^{1}	Viby	Eckl.lönehemman, arr:			
		Gösta Nordström 175	205:-	Kyrkorådet	16
3^{2}	"	Sven Fr.Månsson 34	2680:-	Sven Månsson	
$3^{6},6^{16}$	A.B. Herkules		380:-		
6^{9}	"	A.G. Haglund	195:-		
6^{11}	"	Nils Roskvist 35	285	N.Roskvist	
6^{12}	"	Sven Pålsson 36	415:-	Sven Pålsson	
6^{13}	"	Anna Nilsson	140:-		
$6^{14,15}$	"	Sven Svensson	650:-		
8^{3}	"	Erik Mauritz Eriksson 37	1080:-	E.M. Ericsson	
6^{8}	"	Helge Forslin 38	575:-	Helge Forslin	
Rinkaby socken.					
$1^{3},13^{3},26^{3}$ $13^{6},26^{6}$, 14^{1}	Rinkaby	Jöns Johnsson 39	3600:-	Gösta Jonsson	
2^{3}	"	Martin Olsson	105:-		
$2^{13},11^{2}$, $15^{5},19^{1}$	"	Nils Andersson	765:-		
3^{7}	"	August Nilsson	605:-		
$4^{5},5^{5},10^{13}$	"	Bonde Nilssons stbh.	640:-		
6^{2} }	"	Gerda Olsson }	790:-		
29^{2} }	"	Jöns Olsson }			
$6^{22},21^{4}$, 24^{2}	"	A.B. Herkules	1495:-		
$7^{5},20^{3}$	"	Nils Valdemarsson	405:-		
~~$7^{6},32^{17}$~~	"	~~Oskar Bengtsson~~	~~255:-~~		
~~$8^{7},79^{2}$~~	"	~~Sven Valdemar Olsson~~	~~1265:-~~		

1	2	3	4	5	6
7^{6},32^{17}	Rinkaby	Oskar Bengtsson	255:-		
8^{7},79^{2}	"	Sven Valdemar Olsson	1265:-		
9^{6},9^{7}	"	Nils Nilsson	210:-		
9^{12},23^{14}	"	Per Inge Levin	270:-		
9^{14},23^{15}	"	Sven Månsson	215:-		
10^{9},18^{7}, 18^{11}	"	And. Anton Olsson *40.*	205:-	And. Anton Olsson	
16^{1}	"	Alfred Persson	625:-		
18^{8},23^{9}, 23^{16},32^{37}	"	August Persson	145:-		
18^{15},18^{16}	"	A.G. Nilsson	50:-		
20^{2}	"	Sv. Valdemarssons arvingar	70:-		
23^{17},23^{18}	"	Hans Hansson	50:-		
23^{27}	"	Hans Karlsson	145:-		
23^{34}	"	Mårten Svensson	125:-		
11^{2},25^{4}	"	Ola Andersson	250:-		
$25^{23,25}$	"	Sven Söderbergs stbh.	35:-		
27^{5}	"	Johan Johnsson	25:-		
28^{4}	"	Jöns Eriksson	380:-		
32^{19}	"	Per Kvick	135:-		
32^{36}	"	Nils Ljungdahl	50:-		
Åhus socken.					
1^{1},17^{1}	Horna	Staten, arr. Bonde Fajersson	1050:-		
2^{5}	"	Anders Larsson	75:-		
2^{6}	"	Nils Anton Andersson	85:-		
2^{7}	"	Anders Johansson *41.*	125:-	N. Johansson	
2^{14} 3^{16},3^{12},3^{24}	" Kavrö	Jöns Olsson *42.*	1315	Harry Håkansson för Kvarö 32	

1	2	3	4	5	6
3^{11}	Horna	Nils Larsson	545:-		
5^{7}	"				
3^{15}	Kavrö	Anna Håkansson 43.	780:-	Anna Håkansson	
5^{8}	Horna	Sven Svensson 44.	320:-	Sven Svensson	
5^{9}	"	Johan Ljungqvist	175:-		
$6^{3},11^{1}$	"				
$3^{36},3^{38},39$	Kavrö	Nils Svensson 45.	1480:-	Nils Svensson	
6^{20-27}	Horna	Anders Svensson	305:-		
7^{1}	"	Eckl.lönehemman arr:Per Persson 176.	185:-	Kyrkorådet	16
10^{15}	"				
3^{30}	Kavrö	Martin Westerdahl 46.	480:-	Eric Ohlsson	
10^{23-26}	Horna	Anders Isaksson 47.	540:-	Anders Isaksson	
$12^{3},12^{4}$	"	Andelsföreningen Eget Hem 48 49 41.	550:-	Anton Andersson, Harry Håkansson för del i Horna 62^{3}, N. Johansson	
3^{28}	Kavrö				
14^{4}	Horna	Hugo Persson 49.	1190:-	Hugo Persson	
15^{8}	"	Nils Sigfr.Nilsson 50.	195:-	Sigfrid Nilsson	
$15^{12,14}$	"	Gustaf Olsson 51.	1100:-	Gustav Ohlsson	
16^{1}	"				
3^{2}	Kavrö	Per Nilsson, Norregård 52	635	Per Nilsson	
18^{1}	Horna				
3^{14}	Kavrö	Nils Månsson	1065:-		
$1^{1},3^{2},3^{3},3^{17},3^{31},3^{40}$	Kavrö	Hjalmar Månsson 53	3625	Hjalmar Månsson	
$1^{2},3^{7}$	"				
1^{1}	Ripa	Anna Hansson	1330		
$3^{23},3^{27}$	Kavrö	Sven Månsson 54.		Sven Månsson i Kavrö	
1^{3}	Kavrö m. Flötö	Anton Olsson 55.	135:-	Anton Olsson	
$1^{4},1^{6},1^{7},1^{9},3^{21},3^{22}$	" "	Per Mattsson 56	600:-	Per Mattsson	

1	2	3	4	5	6
1^{5}	Kavrö m.Flötö				
$5^{1},9^{1}$	Ripa	Sven Månsson	1265:-		
$5^{1},9^{1}$	"				
1^{5}	Kavrö m.Flötö	Arvid Olsson	380:-		
$5^{1},9^{1}$	Ripa				
1^{5}	Kavrö m.Flötö	Mårten Håkansson	380:-		
1^{13}	" "				
3^{35}	" "	Per Svensson i Tollarp	305:-		
1^{14}	" "				
23^{10}	Ripa	Nils Svensson 57.	770:-	Nils Svensson	
$3^{3},3^{26}$	Kavrö	Karl Westergren 58.	450:-	Karl Westergren	
$3^{3},3^{28}$,	"				
$14^{11},14^{2}$	Horna	Erik R.Ramstedt 59.	720:-	Emil Persson	
6^{1}	Ripa				
3^{4}	Kavrö	Sven N:son Rydén 60.	1380:-	Sven Rydén	
3^{6}	"	Sven Nilsson	255:-		
$3^{12},3^{37}$	"	Hans Håkanssons stbh. 61. 62.	345:-	Gösta Ohlsson Åke Andersson/Eric Ohlsson	5
3^{10}	"	Kerstin Trulsson 63.	300:-	Kerstin Trulsson/ Eric Ohlsson	6
3^{13}	"	Trolle Ljungby fideikom. 64.	700:-	Ingar Svenssons stbh.Elin Svensson	7
$3^{21},22$	"	Eckl. lägenhet 177	825	Kyrkorådet	16
$3^{21},22$	"	Anna Persson 56.	150:-	Per Mattsson	
3^{42}	"	Ola Hansson i Hovby	170:-		
3^{32}	"	Per Persson	135:-		
3^{33}	"	Joel Risberg, Fogdarp	175:-		
$3^{2},23^{15}$	Ripa	Bernt Olof Olsson	195:-		
7^{1}	"	Jöns Svensson	925:-		
10^{2}	"	Jöns Olsson	285:-		
$10^{17},22^{5}$, 21^{9}	"	Johan Andersson 65	840:-	Johan Andersson	

1	2	3	4	5	6
11^{1}	Ripa	Sven Nilsson	265:-		
15^{1}	"	Eckl. lönehemman 178 arr:Martin Persson	1530:-	Kyrkorådet	16
16^{48},16^{50} 16^{51}	"	Anna Maria Hansson 66	635:-	Axel Johnsson	
12^{1}	"	Fajer Håkansson	185:-		
22^{3}	"	M.Viktor Persson	35:-		
23^{3}	"	Nils Persson, Konduktör, Kristianstad 67	980:-	Erik Persson	
1^{6},7^{1},8^{9} 8^{16},13^{9}	"	Albert Hansson 68	2020:-	Alb. Hansson	
1^{9}	"	Erik Malmberg Yngsjömölla 69	135:-	Simon Simonsson	
2^{1}	"	Olle Åström	225:-		
3^{4},5^{11}, 5^{13}	"	Nils N:son Malte	105:-		
3^{5},5^{10}, 5^{12}	"	Jöns Olsson	100:-		
3^{10},3^{18}	"	Jöns Alfr. Jönsson	175:-		
3^{20},3^{13}	"	Lave Simonsson	175:-		
3^{11},3^{15}	"	G.Albert Simonsson 70	85:-	Albert Simonsson	
3^{13},3^{19}	"	Simon Simonsson d.y. 69	115:-	Simon Simonsson	
4^{1}	"	Per Nilsson	140:-		
6^{1}	"	Olof Falk	375:-		
8^{2}	"	Hans Håkansson	430:-		
8^{6}	"	Mårten och Anne Håkansson	35:-		
8^{10}	"	Nils Håkansson	115:-		
8^{11}	"	Alfr.Andersson, Olof Jönsson	175:-		
8^{15},8^{17}	"	Anders Svärd i Åhus 71	145:-	Anders Svärd	
9^{13},9^{15}	"	Axel J. Pettersson i Åhus	65:-		
9^{14},9^{16}, 10^{4}	"	Nils Svensson	130:-		
11^{3}	"	Emil Persson 72	250	Emil Persson	

1	2	3	4	5	6
$11^4,11^5$	Härnestad	Sven Persson 70.	205:-	Gilbert Simonsson	
$12^1,14^1$	"	Sven Nilsson och Martin Nilsson			
12^1	"	Sven Nilssons stbh.	55:-		
13^5	"	Villands och Gärds häraders vägdistrikt	18:-		
$13^6,13^8$	"	Nils Åkesson 73.	245:-	Nils Åkesson	
13^{16}	"	Valfrid Hall	65:-		
14^1	"	Martin Nilsson	50:-		
15^7	"	Nils Andersson	135:-		
2^1	Yngsjö	Nils Svensson Jöns Svensson	230:-		
$1/16,3^2$	"	Anders Månsson	35:-		
$1/32,3^2$	"	Erik Månsson	18:-		
$1/32,3^2,12^{22}$	"	Folke Månsson	100:-		
3^3	Yngsjö	Åke Svensson	130:-		
3^7	"	Alfred Persson	2:-		
3^{24}	"	P.Andersson Ferm	65:-		
3^{35}	"	And. Hanssons stbh.	45:-		
$5^4,11^9,14^{30}$	"	Hugo Nilsson 74.	200:-	Hugo Nilsson	
5^6	"	Anders Nilsson	80:-		
5^5	"	Viktor Jönsson	70:-		
6^6	"	Axel Nilsson	70:-		
6^{28}	"	Anders Bondesson	95:-		
6^{29}	"	Sven F. Bondesson 75	140:-	Sven F. Bondesson	
7^1	"	Nils Svensson å nr 2 Carl Nilsson å nr 24	860:-		
$8^7,10^{28}$	"	Erik Hansson	415:-		
$8^8,10^{31}$	"	Nils E. Erwe	150:-		
$10^{11},14^3$	"	Göran Karlssons stbh.	495:-		

1	2	3	4	5	6
10^{14},10^{63}	Yngsjö	Jöns Andersson	145:-		
10^{18},14^{39}	"	Algot Andersson	7:-		
10^{59}	"	Yngsjöortens stärkelse-fab. förening	1:-		
11^{52}	"	Anders Jönsson	15:-		
12^{5}	"	Nils Bengtssons stbh.	55:-		
10^{60-62}	"	Erik Hansson	2:-		
13^{5},13^{9} 14^{27}	"	Axel Persson 76.	105:-	Axel Persson	
14^{43}	"	Joh. H. Nilsson	2:-		
Vittsköfle socken.					
21^{1}	Vittsköfle	Eckl. lönehemman 179 77.		Kyrkorådet, A.B. Vittskövle genom L. Holmström enl. fullmakt	16 8a,b
43^{1},48^{10}	"	Nils Isaksson 78.	360	Nils Isaksson	
47^{1}	"	Nils Andersson 71.	1500:-	Nils Andersson	
48^{2}	"	Ivar Persson 80	585:-	Hugo Nilsson	
48^{3}	"	Aug. Olofsson	240:-		
48^{4}	"	And. Nilsson	254:-		
48^{5}	"	Ola P. Brom 81.	225:-	Ola Brom	
48^{6}	"	Joh.E. Lindholm	215:-		
48^{7}	"	P. Emil Hellberg	225:-		
48^{8}	"	Nils Nilsson 83	515:-	Nils Nilsson	
48^{9}	"	Axel Gottfr. Olsson	100:-		
48^{11}	"	Ingar Nilsson	30:-		
48^{12}	"	Anders Persson	30:-		
48^{13}	"	Anders Nilsson, Ola Andersson	85:-		
48^{14}	"	Anders Olsson	125:-		
48^{15}	"	Nils Henriksson 84	275:-	Ola Andersson (ej betalningsskyldig enl. vattendomstolen.	
48^{16}	"	Nils Johansson i Folkestorp	50:-		

1	2	3	4	5	6
48^{17}	Vittsköfle	Nils Hemransson	215:-		
48^{18}	"	Nils Bengtsson	45:-		
48^{19}	"	Jöns Nilsson	85:-		
48^{20},59^{4}	"	Olof Persson i Degeberga	365:-		
48^{21}	"	Nils Olsson	175:-		
48^{22},59^{12} 73^{1}	"	A.B. Vittsköfle *83*	2700:-	A.B. Vittsköfle gm. L. Holmström enl. fullm.	8a,b
59^{2}	"	Nils Karlsson i Degeberga	90:-		
59^{3}	"	Nils Nilsson i "	80:-		
59^{5}	"	Axel Svensson i "	65:-		
59^{6}	"	Erik Törnkvist	60:-		
59^{7}	"	Johan Hilm	55:-		
59^{8}	"	And Bengtsson	55:-		
59^{9}	"	And. Åkesson	45:-		
59^{10}	"	And. Johansson	40:-		
59^{11}	"	Nils Johansson	40:-		
<u>Everöds socken.</u>					
15^{2}-15^{5}, 16^{2}, 21^{5}-21^{13} 24^{2}-24^{4}, 30^{2}-30^{4}	Lyngby	John H. Isacsson *84*	1306:-	John Isacsson	
2^{5},2^{8},7^{3}, 17^{13},30^{25}	Everöd	Ola Kron *85*	823:-	Ola Kron	
4^{1}	"	Vittskövle kyrka	13:-		
5^{1},16^{1}	"	Eckl. lönehemman *180,181* arr: Sven Gertzell	1150:-	Kyrkorådet	16
17^{2}	"	Per Nilsson	137:-		
19^{7},27^{3},29^{3},29^{2}	"	Nils Jönssons stbh. arr: Sven Gertzell	507:-		
23^{1}	"	Everöds kyrka arr: Sven Gertzell	28:-		

1	2	3	4	5	6
25^{1}	Everöd	Per Nilsson, Nybo	191:-		
28^{4}	"	Nils Åkesson å Lyngby-mölla	96:-		
$30^{48}, 37^{1}$	"	Göran Olssons stbh.	289:-		
30^{46}	"	Ola Hansson å Lyngby 67	49:-		
1^{1} mm	"	Jakob Falkmans stbh.	551:-		
8^{1}	"	Ola Hansson	122:-		
Köpinge socken,					
$1^{1}, 2^{1}$	Köpinge ängar	Köpinge by	2660:-		
14	" fälad	" "	657:-		
15	" uppl.	" "	1407:-		
2^{3}	" ängar	Greve P. De la Gardie m. och Ebba De la Gardie	5286:-	Pontus och Ebba De la Gardie gm.L. Holmström enl. fullmakt	9
$2^{4}, 2^{6}, 2^{10}$, $2^{12}, 2^{14}$	" "	Jöns Ivar Jönsson	353:-		
2^{7}	" "	Nils Olsson och Hans Håkansson i Gringelstad	101:-		
$2^{8}, 2^{16}$, 2^{17}	" "	Lars och Bengta Hansson	17:-		
2^{9}	" "	Nils Olsson	56:-		
$2^{13}, 41^{2}$, 41^{3}	"	Per Håkansson m.	1373:-	Pehr Håkansson	
2^{15}	"	Nils Andersson	97:-		
$2^{18}, 2^{19}$	"	Nils Olsson	58:-		
$38^{2}, 39^{4}, 51^{3}$ $5, 32^{2}, 33^{7}$	"	Ola Åkesson m.	3072:-	Ola Åkesson	
$6^{4}, 6^{7}$	"	Lars Nilsson	845:-		
$15^{2}, 48^{2}$ 50^{2}	"	Per Olssons sterbhus	1629:-		
$17^{7}, 24^{9}$	"	Ernst Bernh. Karlsson	109:-		
$17^{8}, 24^{10}$, 39^{4}	"	Herman Nilsson m.	148:-	Herman Nilsson	

1	2	3	4	5	6
$17^{9},24^{11}$	Köpinge	Herman Svensson 91	148:-	Nils Olsson Herman Svensson	
17^{10}	"	Anders Persson 90	499:-	Anders Persson	
18^{8}	"	" "			
$18^{6},30^{5}$	"	Gust.Albin Möller 93.	795:-	Gustav Möller	
$19^{1},31^{5}$	"	John Hansson 94.	1321:-	Arvid Hansson	
$20^{5},24^{3}$	"	Ivar Olsson 95.	495:-	Ivar Olsson	
21^{9}	"	Herta Ingeb.Håkansson	315:-		
21^{11}	"	Anders Bengtssons stbh.	220:-		
$22^{1},25$	"	Staten, arr: Nils Anders- son	4815:-		
$23^{2},36^{2}\pm91^{1}$ 40^{2}	"	Staten, arr: Ola Persson	5727:-		
$24^{12},37^{9}$	"	Per Mårtensson, Åhus	371:-		
$2^{8},27^{3},28^{2},$ $28^{3}_{3},31^{10},31^{12}$ 33^{3}	"	John Perssons sterbhus	2305:-		
27^{15}	"	Ola Nilssons sterbhus	386:-		
27^{16}	"	Olof Olsson och Nils Olsson	3:-		
$29^{3},30^{2},$ 34^{4}	"	Oskar Sigf.Olsson	1327:-		
$29^{5},37^{2},42^{1}$	"	Sven Klemedssons stbh. 96.	1170:-	Olof Olsson	
32^{3}	"	Sven Nilssons stbh. 97.	309:-	Sven G.Nilsson	
$35^{4},43^{4},44^{7}$	"	Jöns Håkansson 98.	3140:-	Jöns Håkansson	
35^{5}	"	Alfred Möller	30:-		
$35^{6},22^{6}$	"	A.J.F. Bergqvist	13:-		
38^{4}	"	Anders Mårtensson	580:-		
39^{8}	"	Anna Dahlbergs stbh. och 97.	705:-	Pehr Håkansson	
39^{8}	"	Håkan Perssons stbh.			
45^{2}	"	Jöns Persson	495:-		
45^{3}	"	Lars Nilsson 99.	1600:-	Lars Nilsson	

1	2	3	4	5	6
46^3	Köpinge	Nils Olsson Iwerman	890:-		
46^{67}	"	Ola Åkesson *88*	797:-	Se ovan nr 5^1	
47^2	"	Nils Hilding Svensson å Hov-			
		gården	974:-		
47^3	"	Bonde Bondesson *100.*	876:-	Oscar Andersson	
48^3	"	Per Mårtensson	567:-		
49^1	"	Anders Andersson i Hassel-			
		backen *111.*	596:-	Anders Andersson.	
Norra Åsums socken.					
2	Hovby	Samf. till 2^5,2^6,5^2,6^2,16^3,			
		16^4,16^6,19^{4-6},20^4,20^5,22^4,22^5	2518:-		
2^5,2^6,2^7,					
10^3,22^2	"	Karl Algot Olsson *102.*	2000:-	Karl Olsson	
2^3,13^2	"	Per Trulssons sterbhus *103.*	3719:-	Ida Trulsson	
3^2	"	Per Anton Mattsson *104.*	676:-	Anton Mattsson	
3^3,9^3	"	Nils Svensson *106.*	1490:-	Nils Svensson	
4^1,8^2,					
17^2,14^2	"	Einar Olsson och *106.*		Olof Olsson	
20^5		Olof Alfr. Olsson *107.*	3425	Einar Olsson	
5^2,6^2	"	Gunnar Laveson /	1333:-		
5^3,21^2, 22^4,22^5	"	Nils Lasson *108*	2620:-	Nils Lasson	
6^3	"	K.Olsson Lindeborg *109*	427:-	Karl O.Lindeborg	
6^4,11^2 20^7	"	Sigfrid Jönsson	2460:-		
8^{13},17^3, 18^1	"	Håkan Månsson *110.*	3130	Håkan Månsson	
9^2,16^7	"	Nils Oskar Andersson *111.*	708:-	Hilding Abrahamsson	
10^2,21^3	"	Elof Mattsson *112.*	3300:-	Elof Mattsson	

1	2	3	4	5	6
11^{3},16^{4},14^{3}, 15^{2},15^{3}	Hovby	Olof Olsson å nr 15 *113.*	2940:-	Olof Olsson	
12^{1}	"	Bonde Nilsson Clarholm *114.*	1370:-	Birger Bondesson	
13^{3}	"	Karl Åberg och Artur Pers-*115.*			
		son *115.*	670:-	John Hansson	
16^{6},16^{3}	"	Ola Persson *116.*	475:-	Torsten Persson	
19^{2},19^{4},19^{16}	"	Arvid Jensson *117.*	2524:-	Arvid Jensen	
19^{5},20^{2}	"	Otto Bernh.Persson *118.*	1218:-	Otto Persson	
1^{3} 16^{7}	Flötö Hovby	Anton Olsson *119.*	86:-	Anton Olsson	
20^{11},20^{12}	"	D:sme och Olof Nilsson	10:-		
20,24	"	Samf. för Hovby	167:-		
3^{1},22^{1}	Åsum	Staten, arr: Gunnar Persson	740:-		
5^{14},4^{3},10^{7}, 24^{2},12^{4},12^{5}, 13^{3},15^{1},25^{6},	"	Per Larsson	3670:-		
1^{4},1^{7},1^{9}	Flötö	d:sme	705:-		
1^{13},1^{15},1^{16} 1^{17},1^{19}	"				
4^{2},8^{3},8^{2}, 10^{6},17^{2}	Åsum	Per Nilsson	1705:-		
1^{5},1^{13},1^{14}	Flötö	d:sme	330:-		
5^{15}	Åsum	Nils Lindell *120.*	527:-	Nils Lindell	
11^{4-6}	"	Anders Nilsson *121.*	634:-	Anders Nilsson	
1^{7}	Flötö	d:sme *121.*	71:-	d:sme	
5^{5},5^{8}	Åsum	Karl Rosengren *122.*	77:-	Karl Rosengren	
5^{6},5^{9}	"	Joh.Edv. Eklund *123.*	568:-	Johan Eklund	
6^{1}	"	Eckl. lönehemman	602:-		
		arr: Torsten Nilsson			
7^{11}	"	Per Perssons sterbhus	182:-		
7^{3},10^{5}	"	Nils Olsson	212:-		

1	2	3	4	5	6
$8^4, 9^7, 14^2, 14^4, 14^3, 27^1$	Åsum	Torsten Nilsson 124.	1666:-	Torsten Nilsson	
$1^{10}, 1^{18}$	Flötö	d:sme 124.	555:-	d:sme	
$9^4, 9^5$	Åsum	Gustaf Elofsson, Vä	177:-		
1^{11}	Flötö	d:sme	85:-		
$9^6, 9^8$	Åsum	Nils Palm	53:-		
1^{12}	Flötö	D:sme	93:-		
$7^{13}, 10^4$	Åsum	Sven Stjärnkvist	13:-		
11^2	"	Nils Ljunggren 125.	820:-	Nils Ljunggren	
$1^6, 1^{21}$	Flötö	D:sme 125.	202:-	d:sme	
16^1	Åsum	Staten, arr: Olof Olsson	53:-		
17^5	"	Erik Olsson 126.	293:-	Erik Olsson	
22^1	"	Staten, arr: Gunnar Pers- son	475:-		
$24^5, 26^2, 26^3$	"	Karl Larsson 127.	762:-	Karl Larsson	
1^{26-28}	Flötö	d:sme 127.	170:-	Karl Larsson	
28^1	Åsum	John Jeppssons stbh. arr: Torsten Nilsson 128	645:-	Siri Nilsson	
$1^{22}, 1^{24}$	Flötö	Gunnar Persson	153:-		
1^{23}	"	Nils Ohlin	108:-		
$1^2, 1^3$	Åsumtorp	Sven Sigfrid Olsson 129.	285:-	Sigfrid Olsson	
$5^3, 5^2$	"	Per Pålsson	105:-		
2^2	"	Per Nilsson	215:-		
3^2	"	Per Abrahamsson 130.	295:-	Per Abrahamsson	
3^3	"	Erik Larell 131.	195:-	Erik Larell	
$4^3, 6^2$	"	Emmy Göransson 132.	160:-	Emmy Göransson	
5^8	"	Karl Hansén	620:-		
$6^3, 6^{5-7}$	"	Lissa Nilsson och Hanna Nilsson	140:-		
7^2	"	J. Listander 133.	90:-	J. Listander	

1	2	3	4	5	6
7^3	Åsumtorp	Nils Olsson, Killegård	120:-		
7^4	"	Nils Andersson	20:-		
9^2	"	John Jeppssons stbh. 128.	975:-	Siri Nilsson	
9^4	"	Östra Skånes Järnväg	75:-		
14^{95},14^4,14^5 14^6	Härlöv	d:o	3950:-		
14^{92} 14^{97}	"	Jöns Håkansson i Köpinge	45:-		
14^2,14^3	"	Jens Hansson Ravn 129.	330:-	Antonius Olofsson	
14^{34},14^{48}, 14^{49}	Vilans samhälle	Per Karlssons sterbhus	165:-		
4^{4-6}, 4^2,16^4	Härlöv	Nils Svensson	1390:-		
4^{4-6},6^{30} 12^4	"	Hjalmar Kristoffersson 140.	1200:-	Frans Rosendahl	
5^2,20^3	Härlöv	Jöns Svensson 141.	1180:-	Sven Svensson	
5^3	"	Agda Maria Jonsson 142.	1000:-	Agda Johnsson genom Hilding Johnsson	10
6^2,6^{12}, 6^{21},6^{24}	"	Olof Larsson 143.	1300:-	Olov Larsson	
12^3	"	Kerstin Svensson 144.	1550:-	Kerstin Svensson	
12^5,20^2	"	Frans Rosendahl 140.	1425:-	Frans Rosendahl	
13^2,13^4,15^{11}	"	Anders Persson	1100:-		
13^5	"	Öla Nilsson m.fl.	325:-		
15^4,15^{15-18}	"	Per Persson 145.	600:-	Herman Johansson	
15^5	"	Johan Månsson 146.	125:-	Herman Johansson	
15^7,15^9	"	E. Rosenqvist 147	610:-	Emil Rosenqvist	
15^{12}	"	Erik Erikssons stbh.	145:-		
15^{14}	"	Vilhelm Svensson 148.	100:-	Vilhelm Svensson	
15^{15}-15^{18}	"	Per Persson, Johanna Persson, Edvin Persson, Sigrid Persson 149.	85:-	Maria Persson	11

1	2	3	4	5	6
16^{2}	Härlöv	Per Svensson	460:-		
16^{3}	"	Henning Svensson 150.	325:-	Maria Svensson	
$17^{2,3,6,11}$	"	Jöns Håkansson 151.	1280:-	Lars Larsson	
17^{9}	"	Johan Karlsson	130:-		
1^{1}	Lillö Kungs-gård	Staten, arr: Birger Bärnheim	14600:-		
2^{1}	Lillö	Per Mårtensson 152.	765:-	Per Mårtensson	
3^{1}	"	Olof Pettersson 153.	140:-	Olof Pettersson	
4^{1}	"	Sven Persson Vinberg	110:-		
5^{1}	"	Per Joh. Nilsson 154.	120:-	P.Johan Nilsson	
6^{1}	"	Herman Johansson 155.	180:-	Herman Johansson	
7^{1}	"	Vilhelm Svensson 148.	100:-	Wilhelm Svensson	
14^{1}	"	Mårten Johansson 156.	315:-	John H. Mårtensson	

Skepparslövs socken; Önnestads socken.

1^{3}	Isgrannatorp	Anders Svensson 157.	1550:-	And. Svensson	
$1^{4},1^{6}$	"	Anton Isaksson 158.	650:-	Anton Isaksson	
$1^{5},1^{6}$	"	Nils Holm 159.	550:-	Nils Holm	
$1^{6},3^{8},3^{9}$	"	Birger Bärnheim 160.	2000:-	Birger Bärnheim	
$2^{2},2^{3}$	"	Elise Nilsson 161.	2500:-	Elise Nilsson gm. L.Holmström enl. fullm,12	
$3^{3},4^{2},4^{5}$	"	Nils Nilssons sterbhus 162.	4800:-	N.S. Nilssons sterbhus gm. A.Ingvar Nilsson 13a,b	
4^{4}	"	Anders Nilsson 163.	900:-	A. Ingvar Nilsson	
$7^{2},7^{6}$	Önnestad	F. Svensson	360:-		
27^{2}	"	Martin Nilsson	300:-		
27^{3}	"	Malte Åkesson	100:-		

1	2	3	4	5	6
Färlövs	socken.				
1^{55}	Araslöv	Greve R.G. Hamiltons arvingar 164.	2000:-	Alexandra Hamilton	14
1^{76}	"	Frih. W.Wrangel von Brehmer 165.	7800:-	Anna Wrangel von Brehmer och Margareta Ramel gm.L.Holmström enl. fullmakt	15
$7^{3},8^{6},9^{3}$, 11^{3}, $16^{11}_{24^{3}},19^{7}$	Färlöv	Alexandra Hamilton 166.	5500:-	Alexandra Hamilton	
$8^{4},16^{10}$	"	Frih.W. Wrangel von Brehmer 165.	1500:-	Anna Wrangel von Brehmer och Margareta Ramel gm. Lennart Holmström enl. fullmakt	15
4^{1}	Åby	Ola Nilsson 167.	3000:-	Ola Nilsson	
$5^{1},6^{1},7^{2}$	"	Aug. Jeppssons stbh. 168.	7800:-	Margareta Bärnheim	
7^{3}	"	Nils Kron 169.	3400:-	Emil Kroon	
$8^{2},8^{3}$	"	Nils Åkesson 170.	2000:-	Nils Åkesson	
$9^{2},9^{3}$	"	Magnus Larsson 171.	1000:-	Magnus Larsson	
10^{9}	"	Per Svensson	185:-		
10^{8}	"	And. Isaksson	80:-		
$10^{7},10^{15}$	"	Otto Emil Blom 172.	110:-	Otto Blom	
$10^{14},10^{13}$	"	Karl Nilsson	500:-		
1^{9}	Harastorp	Wilh. Roos 172.	1500:-	Wilh. Roos	
1^{6}	Skrynarp	N.Månsson 173	1550:-	d:sme	
3	Åby	Samf. mark	750:-		

Bil.1.

F U L L M A K T

för lantbrukaren Gösta Bager i Torseke att å undertecknades delägare i Per Olof Bagers sterbhus vägnar underteckna förening om sökandet av lån från statens avdikningslånefond till täckandet av sterbhusets andel i kostnaderna för utförandet av Nedre Helgeåns regleringsföretag av år 1936. Torseke den 18 mars 1942.

Anna Bager.

Karin Bager Erik Bager.

Bevittnas:

Nils Roos Edith Jönsson

Handl. Torsebro Oppmanna.

Bil.2.

Utdrag av protokoll, hållet vid drätselkammarens i Kristianstad sammanträde den 17 augusti 1939.

§ 33.

Drätselkammaren beslöt att ur Statens avdikningslånefond ansöka om lån för stadens kostnader för utförandet av Nedre Helgeåns regleringsföretag samt att bemyndiga drätseldirektören, grosshandlaren Hugo Håkansson, att å kammarens vägnar anteckna staden till erhållande av lånet. Som ovan.

John Sjöholm.

Bil. 3a.

Undertecknade, genom arv ägare till fastigheterna Håålöv 11^{30} 13^{11} och 13^{20}, befullmäktiga härmed lantbrukaren Simon Bjärstedt i Fjälkinge att å våra vägnar underteckna förening angående sökandet av lån från statens avdikningslånefond till utförandet av "Nedre Helgeåns regleringsföretag av år 1936".

Hellvi Ernstsson Maj Bjärstedt

Karl Bjärstedt.

Såsom förmyndare för Anna Bjärstedt.

P.A. Almgren Nilla Bjärstedt.

Bevittnas:

Carl Axel Lindblad Helmi Lindblad.

Bil. 3b.

Utdrag av förmynderskaps-protokollet, hållet vid lagtima vårting med Villands härad, å tingsstället i Fjälkinge, den 10 febr. 1941.

§ 17.

Av en till häradsrätten för registrering ingiven boupptecknig efter änkan Pernilla Larsson från nr 11 Håslöv inhämtades, att hon,

som avlidit den 6 oktober 1940, såsom arvinge efterlämnat sin dotter Nilla Bjärstedt, gift med lantbrukaren Simon Bjärstedt i Fjälkinge.

Det antecknades

1:0/ från häradsrättens boupptecknings protokoll för denna dag, § 6, att i ändamål av bevakning efter Pernilla Larsson till häradsrätten ingivits ett så lydande testamente:

"Testamente.

Undertecknad förklarar härmed min yttersta vilja vara att vid min död all min efterlämnade kvarlåtenskap såväl lös som fast, av vad slag det vara må, skall tillfalla mina dotterbarn och lika delas mellan dem. Detta mitt testamentariska förordnande har jag vid sunt och fullt förstånd låtit upprätta och med mitt namn undertecknat.

Håslöv den 13 april 1922.

Pernilla Larsson.

Att fru Pernilla Larsson, som vi personligen känna, vid sunt och fullt förstånd och av fri vilja låtit upprätta ovanstående testamente intygas av oss båda på en gång närvarande och för ändamålet inkallade vittnen.

Otto Olofsson
Stationsförman
Hässleholm

P.A. Almgren
Folkskollärare
Viby".

2:0/ att i ovan omförmälda bouppteckning antecknats följande:

"Boets behållning 14.693:77.

Dessutom uppvisades ett testamente enligt vilket Fru Larsson testamenterat all sin kvarlåtenskap till sina barnbarn:

1) Fröken Hellvi Bjärstedt, myndig

2) " Maj Bjärstdet, född den 11/2 1921.

3) Karl Bjärstedt, " " 24/10 1923.

4) Anna Bjärstedt " " 17/3 1926 och

föreslogs till omyndigas moder fru Nilla Bjärstedt med nämndeman Olof Olsson, Fjälkinge, som god man.

Sålunda upptecknat och värderat betyga som ovan.

P.A. Almgren Ellna Almgren.

Att allt blivit riktigt uppgivet och intet med vilja eller vetskap dolt eller utelämnat intygar under edliga förpliktelse

Nilla Bjärstedt.

Vid bouppteckningen härvarande:

Hellvi Bjärstedt Gustaf Olsson", samt

3:0/ att överförmyndaren i Gustaf Adolfs och Rinkaby distrikt förre läraren P.A. Almgren i Viby till rättens ordförande ingivit ett så lydande intyg:

" I anledning av testamentet efter min svärmoder Fru Pernilla Larsson vill jag härmed meddela, att jag ej har något att erinra mot att min hustru Nilla Bjärstedt blir förordnad som förmyndare för våra barn med folkskoll. P.Almgren som medförmyndare. Fjälkinge

den 19 febr. 1941.

Simon Bjärstedt.

Bevittnas:

P.A. Almgren Otto Olofsson

Viby Hässleholm".

På grund av vad i ärendet sålunda förekommit fann härads-rätten skäligt förordna dels hustrun Nilla Bjärstedt i Fjälkinge och förre lägaren P.A. Almgren i Viby att under förmyndar-ansvar förvalta de medel, som genom ovan intagna testamente tillfallit Nilla Bjärstedts och hennes ovannämnde man Simon Bjärstedts omyndiga barn Maj, född den 11 febr. 1921, Karl, född den 24 okt. 1923, och Anna, född den 17 mars 1926, dels och nämndemannen Olof Olsson i Fjälkinge att i egenskap av god man vårda de omyndigas rätt i boet efter Pernilla Larsson vid bo-utreningen efter henne.

Befattningarna skulle inskrivas och stå under tillsyn av överförmyndaren i Gustaf Adolfs och Rinkaby distrikt; dock att, så länge Almgren är överförmyndare i distriktet, tillsynen skall utövas av hans ersättare.

Som ovan.

På häradsrättens vägnar:

Sven Garpinger.

Rätt avskrivet betygar

Lennart Holmström.

Bil. 4 a.

Fullmakt för min man lantbrukaren Joel Jönsson i Håslöv att å mina och min omyndiga dotter Elna Sylvia Johanna Thuressons vägnar underteckna förening angående sökandet av lån från statens avdikningslånefond till utförandet av "Nedre Helgeåns regleringsföretag av år 1936".

Johannehem den 21 dec. 1944.

Sigrid Jönsson.

Bevittnas:

Erik Olsson
Yngsjö nr 14

Algot Svensson
Yngsjö nr 11.

Bil. 4 b.

Avskrift.

Rotel nr 173.
(Gustaf Adolv)

Utdrag av förmyndareprotokollet, hållet vid lagtima vårting med Villands härad å tingstället i Fjälkinge den 30 april 1928.

§ 50.

Av en till häradsrätten för registrering ingiven bouppteckning efter avlidne lantbrukaren Gustav Viktor Hugo Thuresson från nr 19 Håslöv inhämtades, att han såsom sterbhusdelägare efterlämnat sin

hustru Sigrid Thuresson och sin med henne sammanavlade den 26 oktober 1925 födda dotter Sylvia Elna Johanna.

Häradsrätten antecknade, att Sigrid Thuresson enligt lag vore förmyndare för sin dotter, samt förordnade kamreren C.M. Andersson i Kristianstad att jämlikt åtagande, vårda dennas rätt i boet efter hennes fader vid boutredningen efter honom ävensom vid blivande bodelning och skifte eller ingående av avtal om sammanlevnad i oskiftat bo.

Befattningarna skulle inskrivas och stå under tillsyn av överförmyndaren i Gustav Adolvs och Rinkaby distrikt.

På häradsrättens vägnar:

Erik Lillienberg.

Utan avgift. /
Överförmyndaren i Gustav Adolvs och Rinkaby distrikt.

Bil.5.

F U L L M A K T.

Härmed befullmäktigas Erik Ohlsson, Horna, att å våra vägnar underteckna lån till nedre Helgeåns vattenavledningsföretag av år 1936.

Horna den

14 september 1939.

Gösta Olsson Åke Andersson.

Egenhändiga namnteckningarna bevittnas:

E. Gustafsson H. Ohlsson

Horna Horna.

Bil.6.

F U L L M A K T .

Härmed befullmäktigas Erik Ohlsson, Horna, att å mina vägnar underteckna lån till Nedre Helgeåns vattenavledningsföretag av år 1936.

Horna den 14.9. 1939

Kerstin Trulsson

Egenhändiga namnteckningen bevittnas:

E. Gustafsson H. Ohlsson

Horna. Horna

Bil.7.

Fullmakt för Fröken Elin Svensson att å mina vägnar underteckna förening angående sökandet av lån från statens avdikningslånefond till gäldande av å Ingar Svenssons sterbhus till-

höranade fastigheten Kavrö 3^{13} kommande andel av kostnaderna för utförandet av Nedre Helgeåns regleringsföretag av år 1936.

Olga Svensson

Bevittnas:

Eric Larsson Sigfrid Larsson.

Bil. 8a.

Fullmakt för lantbrukaringenjören Lennart Holmström att å A-B- Vittskövle vägnar underteckna föreningshandling angående sökandet av lån från statens avdikningslånefond till utförandet av "Nedre Helgeåns regleringsföretag av år 1936".

För A.B. Widtsköfle

Eugen Cederström Rolf H. Stjernswärd

Bevittnas:

Bo Langborg Greta Bengtsson.

Bil. 8b

Att Kungl. patent- och registreringsverket den 12 januari 1916 beviljat registrering för Aktiebolaget Widtsköfle, att styrelsen, som har sitt säte i Vittskövle, Vittskövle socken av

Kristianstads län, enligt en denna dag i aktiebolagsregistret intagen uppgift utgöres av advokaten Emil Heijne i Stockholm, majoren friherre Eugene Cederström i Kristianstad, fröken Ulla Stjernswärd och löjtnanten Rolf Henning Stjernswärd, båda å Wittskövle, Vittskövle socken av Kristianstads län, samt godsägare Erik Berg å Näs säteri, Adelövs socken av Jönköpings län, och att firma tecknas, förutom av styrelsen, av Cederström och Rolf Henning Stjernswärd var för sig eller av styrelsens övriga ledamöter, två i förening, det varder härmed till bevis meddelat. Stockholm den 15 november 1944.

Ex officio:

Otto Linner.

Stämpel.

Kungl. patent- och registreringsverkets kommissionär.

Rätt avskrivet intyga:

Bo langborg Greta Bengtsson.

Bil.9.

Fullmakt för lantbruksingenjören Lennart Holmström att å våra vägnar underteckna föreningshandling angående sökandet av lån från statens avdikningslånefond till utförandet av "Nedre Helgeåns regleringaföretag av år 1936".

Pontus De la Gardie Ebba De la Gardie.

Bevittnas:

I.Andersson Marry Pettersen

Bil.10.

Fullmakt för lantbrukaren Hilding Johnsson i Härlöv att å mina vägnar underteckna förening angående sökandet av lån från statens avdikningslånefond till utförandet av "Nedre Helgeåns regleringsföretag av år 1936".

Agda Johnsson.

Bevittnas:

Emil Nilsson A.Börje Nilsson.

Bil.11.

F U L L M A K T

för min dotter Maria Persson att föra min talan för erhållande av statens lån i anledning av Helgeåns reglering.

Härlöv nr 15 den 5 aug. 1939.

Anna Gustava Persson

Bevittnas:

Rune Rosenqvist Greta Rosenqvist

Härlöv.

Bil.12.

Fullmakt för lantbruksingenjören Lennart Holmström att å mina vägnar underteckna förening angående sökandet av lån från statens avdikningslånefond till utförandet av "Nedre Helgeåns regleringsföretag av år 1936".

Elise Nilsson

Bevittnas:

Gunnar Tullhög Hertha Sjöstrand.

Bil. 13a.

Fullmakt för Fru Agnes Ingvar - Nilsson att å N.S. Nilssons sterbhus å Isby Gård vägnar underteckna förening angående sökandet av lån från statens avdikningslånefond till utförandet av "Nedre Helgeåns regleringsföretag av år 1936".

Sven Ingvar

Professor, Lund.

Bevittnas:

Holger Nilsson A. Larsson

Transumt.

Bil.13 b.

Utdrag av förmynderskapsprotokollet, hållet vid vårtinget med Gärds och Albo härad i Degeberga den 18 januari 1935.

§ 9.
Skepparslöv nr 240

I anledning av skrivelsen fann häradsrätten skäligt förordna professorn Sven Ingvar, Lund, att ensam vara förmyndare för nämnda underåriga Ingrid Elisabeth Nilsson, Else Cecilia Nilsson och Sven Lars Ingvar Nilsson.

Om rättens beslut skulle genom domhavandens försorg underrättelse meddelas överförmyndaren i Skepparslövs kommun.

Som ovan.

På häradsrättens vägnar:

Olof Melén.

Rätt transumerat betyga:

Doris Nilsson Inga Friberg.

Bil.14.

Avskrift.

§ 18.

Träne nris 313 o 314.

Utdrag av förmynderskapsprotokollet, hållet med Gärds och Albo härad i Degeberga den 12 febr. 1931.

Till domhavande hade den 19 januari 1931 inkommit en med vad därå fanns tecknat så lydande ansökan:

"Till Gärds och Albo häradsrätt.

Med anledning därav att vår fader greve Raoul Hamilton den

10 i denna månad avlidit, få undertecknade härmed anhålla, att till förmyndare i den avlidnes ställe för hans söner greve Gustaf Hamilton och greve Axel Hamilton, vilka äro omyndigförklarade, måtte utses undertecknad Alexandra Hamilton samt att förordnande måtte meddelas för häradshövdingen Bror Petrén i Ystad att under boutredningen efter vår fader såsom god man bevaka våra bemälda syskons rätt.

Ovesholm den 18 januari 1931.

Anna Wrangel — Chr. Holstein-Ledreborg

Maria Kennedy — Alexandra Hamilton

E.A. Hamilton — Reinhold Hamilton.

Ovanstående godemansförordnande är jag villig att åtaga mig.

Bror Petrén.

Från häradsrättens förmynderskapsprotokoll för den 21 december 1929, §§ 82 och 83, antecknades, att greve R.G. Hamilton å Ovesholm förordnats till förmyndare för sina omyndigförklarade söner grevarna Axel och Gustav Hamilton från Ovesholm.

Med anledning av vad sålunda i ärendet förekommit förordnandes fröken Alexandra Hamilton å Ovesholm att efter avlidne greven R.G. Hamilton vara förmyndare för sina omyndigförklarade bröder grevarna Axel Hamilton och Gustav Hamilton från Ovesholm.

Härjämte förordnades häradshövding Bror Petrén i Ystad att såsom god man för bemälda omyndigförklarade bevaka deras rätt vid boutredningen efter deras avlidne fader greven R.G. Hamilton så ock vid bodelning och skifte eller ingående av avtal om sammanlevnad i

oskiftat bo.

Om rättens beslut skulle genom domhavandens försorg underrättelse meddelas överförmyndaren i Träne kommun.

Som ovan.

På häradsrättens vägnar:

Holdo Edling.

Ur konceptprotokollet rätt utdraget; betygar Kristianstad i Gärds och Albo härads domarkansli den 28 maj 1934.

Ex officio:

Sven Edling.

Rätt avskrivet intygas

A. Hamilton Bride Kennedy.

Bil.15.

Fullmakt för lantbruksingenjören Lennart Holmström att å våra vägnar underteckna förening angående sökandet av lån från statens avdikningslånefond till utförandet av Nedre Helgeåns regleringsföretag av år 1936 för gäldandet av de kostnader utöver beviljade statsanslag, som drabba våra fastigheter Åraslöv 1^{76} samt Färlöv $8^{4},16^{10}$ inom Färlövs socken av Kristianstads län.

Anna Wrangel von Brehmer Margaretha Ramel

10.

Bevittnas:

H. Eklund G. Svensson.

Bil.16.

Lunds Stiftsnämn
D:nr 2320/44 S.

Till f.d. statens lantbruksingenjör Lennart Holmström, Kristianstad.

I skrivelse den 18 december 1944 har Ni i egenskap av sekreterare i Nedre Helgeåns regleringsföretag av år 1936 lämnat närmare uppgifter om vilka ecklesiastika fastigheter, som äro delaktiga i företaget, och om de belopp, som till kostnaderna för dessa fastigheters deltagande i företaget kan för varje fastighet erhållas såsom lån från statens avdikningsanslag, ävensom begärt besked, huruvida vid upprättande av ansökan om sådant lån de ecklesiastika fastigheterna skulle medräknas.

Med anledning härav har remiss verkställts till vederbörande kyrkoråd

Enligt vad genom de av Eder lämnade uppgifter samt kyrkorådens svar å ovannämnda remiss framkommit kunna nedannämnda i företaget deltagande ecklesiastika fastigheter till kostnaderna för fastigheternas deltagande i företaget erhålla lån till nedan angivna belopp.

174 Gustaf Adolfs kyrkas 1/24 mantal Håslöv 14^{1}
i Gustav Adlofs socken 447:98 kr.

175 Gustav Adlofs och Rinkaby församlingars 1
pastorats löneboställe 1/2 mantal Viby 1
i Gustav Adolfs socken. 210:39 "

176 Åhus försmalings pastorats löneboställe 1/4 mantal
Horna av 7^{1} i Åhus socken 193:34 "

177 Åhus församlings pastorats löneboställe
Kavrö av 3^{21-22} i Åhus socken 852:57 "

178 Åhus församlings pastorats löneboställe 1/16
mantal Ripa 15^{1} i Åhus socken 1.266:70 "

179 Vittskövle och Degeberga församlingars pastorats
löneboställe Vittskövle av 1^{1} av 21^{1} i Vitt-
skövle socken 461:98 "

180 Everöds och Östra Sönnarslövs församlingars 1
pastorats löneboställe 1/3 mantal Everöd 5
i Everöds socken 838:31 kr.

181 Everöds och Östra Sönnarslövs försmalingars
pastorats löneboställe 3/4 mantal Everöd 16^{1}
i Everöds socken 353:64 "

Everöds kyrkas 1/4 mantal Everöd 23^{1} i Everöds
socken 29:40 "

Norra Åsums församlings pastorats löneboställe
3/4 mantal Åsum 6^{1} i Norra Åsums socken 622:98 "

Vederbörande kyrkoråd hava för samtliga ovannämnda fastigheter med undantag för de två sistnämnda uttalat sig för ansökan om lån med ovannämnda belopp till kostnaderna för fastigheternas

deltagande i företaget. För de två sistnämnda fastigheternas vidkommande hava vederbörande kyrkoråd meddelat, att kyrkor å det icke önskar låns upptagande.

Till svar å Eder skrivelse får stiftsnämnden hänvisa till kyrkorådens ståndpunkttagandetn samt tillkännagiva, att stiftsnämnden lämnar de kyrkoråd, som önska upptaga lån, medgivande härtill.

Lunds stiftsnämnd den 21 april 1945.

Å stiftsnämndens vägnar:

Edv. Rodhe.

Helge Arfwidsson.

Bil.17.

Till f.d. statens lantbruksingenjör Lennart Holmström,

Kristianstad.

Angående kronoegendomarna Håslöv, Köpinge, Åsum och Lillö kungsgård i Kristianstads län berörande torrläggningsföretag.

Efter emottagande av en utan domänintendenten i Kristianstads län med ytrrande den 20 december 1944 till Kungl. domänstyrelsen överlämnad skrivelse från Eder angående ett kronoegendomarna Håslöv 3^1,7^1,10^1 och 12^1 i Gustaf Adolfs socken, Köpinge 22^1 och 25^1,

nu Köpinge 90^{1}, samt Köpinge 23^{2},36^{2} och 40^{2}, nu Köpinge 91^{1}, i Köpinge socken, Åsum 3^{1} och 22^{1} samt Åsum 16^{1} ävensom Lillö kungsgård i Norra Åsums socken berörande vattenavledningsföretag, benämnt "Nedre Helgeåns regleringsföretag av år 1936" får styrelsen härmed meddela, att kronan själv svarar för de på egendomarna belöpande delarna av kostnaderna för företaget, som eljest skolat täckas med lån från statens avdikningslånefond.

Stockholm den 4 januari 1945.

På Kungl. domänstyrelsens vägnar:

Emil Holmström /

Eric Schelin.

Bil. B.

Sammanfattning av uppgifter om företagets areal, kostnad och båtnad.

Samfällighet	Areal			Kostnad	Båtnad	Relativ kostnad
	Åker	Annan mark	Summa			
	Hektar			kronor	kronor	
	Enskogen i sin helhet.					
	775.07	2717.34	3492.41	—	73640790	
	Länsmännens andel.					
	480.59	1716.13	2196.72		47406763	
	Kristianstad i maj 1945.					
	Lantmäterikontoret II					
	f.d. Skånes landsbygdsregion.					

PETTERSONSKA BOKTR EFTR. SKARA

414072

Tabell, utvisande varje särskild delägares andel i

Mantal	Reg:nr	Littera	Socken, by och hemman	Samfällighet, avdelning, ägares namn	Areal					
					Åker		Annan mark		Summa	
					ha	ar	ha	ar	ha	ar
			Gällareds socken.							
1/8	1 2		Ingatorp	1 Knut Sigfrid Olsson			5	23	5	23
5/48	2 2		"	1 Samme			2	60	2	60
35/1296	2 3 A		" (Ingatorp)	1 Samme			1	17	1	17
35/2592	2 3 B		" (")	2 P. O. Bagges dödsbo						
35/864	2 4		"	2 Samme			1	10	1	10
1/4	3 1		"	3 Råbelövs i Odensbergs fädelsemenning		82	14	06	14	88
5/256	anv 4 1		"	4 Per Sigfrid Persson			3	99	3	99
27/256	anv 4 1		"	2 P. O. Bagges dödsbo				42		42
Ingatorp	15		"	Samf. till n:r 15			1	24	1	24
1/8	5 1		"	7 Ola Hansson			5	32	5	32
samf.	5		"	Ingatorp by	1	20	1	43	2	63
1/8	6 2		"	10 Erik Eriksson	1	97	2	52	4	49
1/8	6 3		"	6 Arvid Andersson		40		69	1	09
1/4	7 1		"	5 Nils Persson			6	-	6	-
1/8	8 2		"	4 Per Sigfrid Persson			3	01	3	01
1/8	8 3		"	4 Samme			3	19	3	19
1/24	9 2		"	Sydsv. Kraft A. B.		96				96
1/24	9 3		"	Samme	3	72			3	72
17/144	13 2		" Trälleberg	4 Per Sigfrid Persson	5	17	7	34	12	51
19/144	13 3		" Ebbetorp	8 Per Johan Karlsson	1	68	7	42	9	10
17/250	15 2		"	4 Per Sigfrid Persson			1	19	1	19
4454/36820	anv 15 3		"	9 Nils i Bjärd Nilsson			2	24	2	24
17/140	15 4		"	9 Samme			2	15	2	15
1/14	15 5		"	9 Samme			1	56	1	56
utgår	1 1		" Vång	10 Erik Eriksson		68		49	1	17
5 7/16	1 mfl.		Råbelöv							
3	1 mfl.		Tarasp m. fl. = Sudiks-	3 Råbelövs i Odensbergs	18	86	75	26	94	12
3 1/2	1 mfl.		Råby m. fl. dal	fädelsemenning						
11 1/2	1 mfl.									
			Kristianstads stad							

| | | |

Lidköpings	2	Kvidinmads	dtd	14	Kvidinmads	dtd	24	13	96	22	120	34
Tivlidsmåle		"		14	Jonsa		8	50			8	50
Lidköpings	3	"			Skaden, Kgl. Amfjärdningen				33	88	33	88
"	40	"			Jonsa			30		88	1	18
"	43	"		14	Kvidinmads	dtd				76		76
"	48	"			Axel Olsen				1	36	1	36
"	59	"			Lennart Olsen		1	06	1	57	2	63
"	62	"			Sven Eklundsson		3	63			3	63
"	63	"			Karl Andersson		3	45			3	45
"	64	"			Imbo Persson		3	83	1	50	5	33
"	65	"			Per Imbsson		1	44	2	88	4	32
"	66	"			Skaden, Kgl. Amfjärdningen		3	08	58	29	61	37
"	61	"			Samf. uppgrundning				10	-	10	-
		Norsby ombem										
9/128	10 27	Hamra			Ola Olsens stubbus			21	1	69	1	90
1/16	10 28	"			Jonsa			10	3	16	3	26
1/32	10 30	"			Per Hansson					23		23
1/32	10 31	"		11	Ola Eriksson			17	2	38	2	55
1/32	10 32	"		11	Jonsa				2	29	2	29
1/32	10 33	"		12	Jöns Olsson				7	71	7	71
1/192	10 80	"		13	Per Berg					65		65
1/193	10 81	"			Karna Persson					62		62
1/192	10 82	"			Nils Persson					65		65
1/192	10 83	"			Hans Persson					61		61
1/192	10 84	"		13	Per Berg					58		58
1/192	10 85	"			Karna Persson					87		87
1/52	10 93	"	Ekumabben		Hans Wiberg		2	73			2	73
1/160	10 126	"		13	Per Berg					74		74
1/160	10 127	"			Nils Andersson					82		82

| | | |

1/160	10	138	Hammar	Nils Rundblom			80		80
1/160	10	139	"	Hans Persson			66		66
1/240	10	144	"	Nils Persson			80		80
	22		"	Samf. uppgrundning		12	14	12	14
			Gyndy Adolfs mtorn.						
1/4	12		Skålsö	15 Nils Alg. Andersson m. 8		13	59	13	59
1/32	14		"	16 Anders Olsson m. 9			60		60
1/64	15		"	17 Axel Nilsson m. 13			39		39
1/64	16		"	17 Samé			39		39
1/32	18		"	16 Anders Olsson m. 9		1	53	1	53
1/32	19		"	17 Axel Nilsson m. 13			89		89
1/32	14		"	16 Anders Olsson m. 9					
1/64	15		"	17 Axel Nilsson m. 13			98		98
1/64	16		"	17 Samé					
1/32	19		"	17 Samé					
1/8	2	1	"	Hannäs Tegelbruks A.B.		7	24	7	24
3/8	3	1	"	Skålsö, arr. Martin Olsson		7	49	7	49
3/8	3	1	"	Samé	88	5	74	6	62
1/4	7	1							
samf.	4		"	Skålsö m. 4			65		65
3/16	4	2	"	Hannäs Tegelbruks A.B.		8	82	8	82
3/16	4	3	"	Samé		1	30	1	30
3/16	4	2	"	Samé		13	05	13	05
3/16	4	3	"	Samé					
3/8	5	1	"	18 Arvid Månsson, Tälby 3		18	25	18	25
1/6	6	2	"	15 Nils Alg. Andersson, m. 8		11	04	11	04
1/12	6	3	"	19 Johs Olsson, m. 8		1	23	1	23
1/4	7	1	"	Skålsö arr. Martin Olsson		5	15	5	15
1/4	8	1	" Petersborg	19 Johs Olsson		3	-	3	-
3/16	9	3	"	16 Anders Olsson		3	56	3	56

| | | |

1/16	94	Hådön	16	Anders Olsson		3 87	3 87
3/4	10 1	"		Skatten, avl. Mattias Olsson		15 16	15 16
3/4	10 1	"		Samme		10 29	10 29
1/4	12 1	"		Kramnäs Tegelbruks A.B.		2 50	2 50
79/1024	11 1	"		Samme		2 71	2 71
345/6192	11 18	"		Samme			
1/120	11 4	"		Samme			
1/48	11 25	"	20	Nils Hilding Nilsson		2 24	2 24
1/120	11 26	"	20	Samme			
1/240	11 27	"	20	Samme			
1/240	11 28	"		Kramnäs Tegelbruks A.B.			
1/60	11 29	"	20	Nils Hilding Nilsson		98	98
15/304	11 30	"	21	K. Björkdal m.fl.		41	41
424/6192	11 39	"	22	Olof Persson		2 67	2 67
1/4	12 1	"		Skatten, avl. Mattias Olsson		3 41	3 41
1/8	13 2	"	22	Olof Persson		4 70	4 70
1/16	13 6	"	23	Ingrid Ilmarsson myst.		1 90	1 90
1/16	13 7	"	17	Axel Axelsson		1 20	1 20
1/24	13 9	"	24	Alfred Mårtensson		90	90
1/48	13 10	"		Anders Mårtensson		38	38
1/8	13 11	"	21	K. Björkdal m.fl.		4 72	4 72
43/2048	13 12	"	25	Nils Ragnar Ahlenberg		4 28	4 28
65/2048	13 15	"		Olof E. Lindblad		2 33	2 33
2/112	13 18	"	22	Olof Persson		2 18	2 18
3/80	13 19	"		Kramnäs Tegelbruks A.B.		3 52	3 52
1/40	13 20	"	21	K. Björkdal m.fl.			
1/40	13 20	"	21	Samme		72	72
1/24	14 1	"	144	Gustaf Adolfs kyrka av. Martin Olsson		3 90	3 90
21/1024	15 44	"	26	Axel Lidander		2 86	2 86
25/1024	15 45	"	26	Samme		2 94	2 94

1490	40	745 17	745 17
4209	50	2104 67	—
3752	40	1876 13	—
584	40	292 20	—
645	20	322 60	—
116	88	58 44	—
292	20	146 10	146 10
116	88	58 44	58 44
58	44	29 22	29 22
47	68	23 84	—
190	72	95 36	95 36
143	50	71 75	71 75
816	40	408 19	408 19
954	80	477 39	—
1135	60	567 78	567 78
452	—	226 -	226 -
303	60	151 80	151 80
510	40	255 19	255 19
123	20	61 60	—
1724	60	862 27	862 27
1740	20	870 07	870 07
1079	70	539 83	—
798	10	399 03	399 03
581	76	290 83	—
387	84	193 88	193 88
390	80	195 39	195 39
896	-	447 98	447 98
830	20	415 08	415 08
784	40	392 19	392 19

PETTERSONSKA BOKTR.EFTR.
SVARA

51/1024	15 46	Hadör	"	26	Joel Lindander			2 44	2 44
15/1024	15 47		"	27	Ola Ljung			96	96
157/1024	15 53 (56)		"	26	Joel Lindander		51	7 16	7 67
	16		"		samf. till nr. 16			2 27	2 27
1/32	16 14		"	23	Ingrid Ljungqvist			4 11	4 11
3/128	16 15		"	23	Dom^a			3 62	3 62
1/32	16 18		"	23	Dom^a			2 31	2 31
3/128	16 19		"	23	Dom^a			2 06	2 06
1/8	16 21		"	28	Oskar Rud. Nilsson			2 32	2 32
19/2048	17 17		"	29	Hjalmar Persson			96	96
21/2048	17 18		"	29	Dom^a			1 02	1 02
15/1024	17 19		"	30	Gustav Nilsson			1 56	1 56
1/64	17 20		"	30	Dom^a			1 55	1 55
5/512	17 21		"	31	Nils Olsson			1 20	1 20
23/1024	17 22		"	32	N. E. Wikell i Viby			3 11	3 11
27/2048	17 23		"	32	Dom^a			2 01	2 01
1/64	17 24		"	33	N. G. Andersson			2 34	2 34
1/2	1 1	Viby		175	Edel. Lönbetsman				
					nr. Gröta Nordskiö			68	68
1/4	3 2		"	34	Sven Månsson			16 64	16 64
1/40	3 6		"		Lin. och Segelduksfa.				
					A. B. Herkules			64	64
73/4992	6 8		"	38	Helge Nordin			2 70	2 70
11/1664	6 9		"		N. G. Haglund			1 38	1 38
11/1664	6 11		"	35	Nils Ronkvist			1 09	1 09
31/4992	6 12		"	36	Sven Pålsson			1 41	1 41
7/1248	6 13		"		Anna Nilsson			90	90
39/4992	6 14		"		Sven Svensson			1 44	1 44
35/4992	6 15		"		Dom^a			1 08	1 08
1/32	6 16		"		Lin. och Segelduksfa.			1 50	1 50
					A. B. Herkules				

680 50		340 24	340 24
384 -		191 99	191 99
3375 60		1687 74	1687 74
725 90		362 94	—
1755 20		877 57	877 57
1134 -		566 98	566 98
702 80		351 39	351 39
576 80		288 39	288 39
651 60		325 79	325 79
307 20		153 59	153 59
326 40		163 19	163 19
499 20		249 59	249 59
496 -		247 99	247 99
384 -		191 99	191 99
592 20		296 09	296 09
643 20		321 59	321 59
748 80		374 39	374 39
420 80		210 39	210 39
5540 -		2769 89	2769 89
240 -		119 99	—
1349 40		674 67	674 67
398 70		199 34	—
585 60		292 79	292 79
851 20		425 58	425 58
288 -		143 99	—
782 40		391 19	—
561 60		280 79	—
543 20		271 59	—

PETTERSONSKA BOKTR.EFTR.
SKARA

1/4	8	3		Eriks Mauritz Eriksson				6	87	6 87
			Rörkulla södern.							
1/4	1	3	Rörkulla	39	Gröta Jonsson		1	72	2 79	4 51
1/4	2	3	"		Mattias Olsson			20	1 51	1 71
83/1024	2	13	"		Ola Andersson			61	69	1 30
9/128	3	7	"		Aug. Nilsson		4	36	2 18	6 54
[illegible]	4	5								
373/7168	5	5	"		Bonde Nilsson Åbb.		2	60	1 97	4 57
1/4	6	2	" Sandgärdsberg		Gröta i Jons Olsson Lee- & Segelinddrift A.B.		1	41	2 68	4 09
35/552	6	22	"		Lindholm		1	92	2 98	4 90
3/32	7	5	"		Nils Vallemansson		2	33	1 12	3 45
3/80	7	6	"		Oskar Bergbom		1	64	79	2 43
3/16	8	7	"		Sven Vallmans Olsson		4	30	1 -	5 30
1099/32768	9	6	"		Nils Nilsson			71	26	97
1099/32768	9	7	"		Jonne			82	29	1 11
1099/16384	9	12	"		Per Inge Lenn		1	45	59	2 04
3725/49152	9	14	"		Sven Nilsson		1	10	58	1 68
1137/16384	10	9	"	40	Aud. Anders Olsson			10	1 14	1 24
1119/23672	10	13	"		Bonde Nilsson Åbb.		2	26	1 63	3 89
	11		"		Samf. Lidköping och Skaftegårds Läk m. fl.				1 -	1 -
83/256	11	2	"		Ola Andersson			40	61	1 01
543/2048	13	3, 26	3 "	39	Gröta Jonsson		3	15	3 66	6 81
809/9768	13	6, 26	6 "	39	Jonne			98	1 10	2 08
1/3	14	1	"	39	Jonne		2	37	3 41	5 78
401/4096	15	5	"		Nils Andersson		2	47	1 15	3 62
1/4	16	1	"		Alfred Persson		3	14	5 59	8 73
	17		" Vallgårdsmarken		Samf. Läk 7, 7, 7, 9, 10, 13, 26, 13, 15, 18, 21 i 26				16 -	16 -
	18		"		Lämpdelad år 1875			63	43 02	43 65
1/48	18	7	"	40	Emil Andr. Olsson			12	49	61

2226	50			1113	21	1113	21
1966	80			983	36	983	36
217	20			108	60	—	
192	60			96	30	—	
1248	20			624	08	—	
704	40			352	19	—	
656	40			328	19	—	
1836	40			918	16	—	
603	30			301	64	—	
481	80			240	89	—	
1317	50			658	75	—	
201	60			100	80	—	
231	60			115	80	—	
436	50			218	24	—	
267	60			133	79	—	
253	60			126	79	126	79
619	80			309	89	—	
317	20			158	59	—	
126	90			63	45	—	
2629	40			1314	65	1314	65
794	60			397	28	397	28
2059	-			1029	46	1029	46
685	20			342	59	—	
1292	70			646	32	—	
2194	70			1097	31	—	
6751	10			3375	42	—	
95	10			47	55	47	55

PETTERSONSKA BOKTR. EFTR.
SKARA

37.

1/64	18 8	Rinkaby	Aug. Persson			10		50	61
73/480	av 18 4	"	40 Emil Anton Olsson			06		46	52
1/40	18 15	"	A. G. Nilsson			05		32	37
1/60	18 16	"	Samme			04		34	38
1/4	19 1	"	Ola Andersson		2	41	1	02	3 43
1/32	20 2	"	Sven Waldemarsson arvingar				1	30	1 30
3/32	20 3	"	Nils Waldemarsson			60		40	1 -
	av 21 4	"	Lev. ab Segelbyfabriksaktiebolaget S.B. Herkules			36		43	79
43/1840	23 9	"	Aug. Persson					50	50
1/230	23 14	"	Per Inge Levin			67			67
9/1840	23 15	"	Sven Månsson			73			73
3/920	23 16	"	Aug. Persson			70			70
3/1840	23 17	"	Hans Karlsson (Hansson)			36			36
7/3680	23 18	"	Samme			34			34
41/1920	23 27	"	Samme		1	46		30	1 76
1/80	23 34	"	Mårten Svensson		1	21		30	1 51
5/64	24 2	"	Lev. ab Segelindustriaktiebolaget S.B. Herkules				2	50	2 50
5/32	25 4	"	Ola Andersson		1	09			1 09
61/4096	25 23	"	Sven Söderbergs sterbh.			10			10
61/4096	25 25	"	Samme			05			05
3/128	27 5	"	John Johnsson			15		18	33
1035/16192	28 4	"	Jöns Eriksson		3	43	1	38	4 81
45/256	29 2	"	Greda i Jöns Olsson		3	40	1	33	4 73
8/1000	32 17	"	Oskar Bengtsson			05		29	34
46/1000	32 19	"	Per Nils Knuts sterbh.			21		80	1 01
8/1000	32 36	"	Nils Gunnarsdahl			06		29	35
8/1000	32 37	"	Aug. Persson			05		22	27
400/4168	79 2	"	Sven Wilhelm Olsson		3	11	6	81	9 92

Klass Nilsson

63	-				31	50	—
66	-				33	-	33 -
47	40				23	70	—
48	-				24	-	—
571	20				285	58	—
141	-				70	50	—
228	-				114	-	—
103	50				51	75	—
60	-				30	-	—
120	60				60	30	—
175	20				87	60	—
105	-				52	50	—
54	-				27	-	—
51	-				25	50	—
298	80				149	39	—
253	80				126	89	—
1144	-				571	98	—
512	80				256	39	—
48	-				24	-	—
20	-				10	-	—
48	60				24	30	—
779	10				389	53	—
975	60				487	78	—
43	80				21	90	—
274	10				137	04	—
98	70				49	35	—
65	40				32	70	—
1292	70				646	33	—

PETTERSONSKA BOKTR. EFTR.
SKARA

59.

gms.	av 1'										
ägotid	av 17'		Hvena		Jon Mathias Jepsson			14	66	14	66
1/20	2 5		"		Anders Larsson		44		42		86
1/20	2 6		"		Nils Ant. Andersson		67		41	1	08
1/20	2 7		"	41	Nils Johansson		70		89	1	59
9/50	2 14		"		Jöns Olsson		90	3	71	4	61
39/128	3 11		"		Nils Larsson skh.		42	7	20	7	62
1/6	6 7		"	43	Anna Hålansson		1 20	1	57	2	77
1/6	5 8		"	44	Jöns Larsson		1 40	2	70	4	10
1/18	5 9		"		Johan Ljungqvist		88	1	29	2	17
1/4	6 3	Hvena	"	45	Nils Svensson		1 35	9	88	11	23
1/80	6 20		"		Anders Larsson		08				08
1/800	6 21		"		Jonne		23				23
3/800	6 22		"		Jonne				53		53
3/800	6 23		"		Jonne				63		63
3/800	6 24		"		Jonne				82		82
3/800	6 25		"		Jonne				61		61
3/800	6 26		"		Jonne				67		67
1/400	6 27		"		Jonne				56		56
av 1/4	av 7'		"	176	Kalle Lindemann an: Per Persson			2	45	2	45
	8		"		Lantbr. till nr. 6 Hvena				90		90
53/256	10 15		"		Erik Olsson			3	68	3	68
15/768	10 23		"	47	Anders Jonsson		88				88
15/768	10 24		"	47	Jonne		29				29
15/768	10 25		"	47	Jonne		1 16	1	14	2	30
15/768	10 26		"	47	Jonne		1 21	1	58	2	79
1/4	12 3		"	48 41 42	Anders Andersson Nils Johansson Carby Hålansson		2 31	1	32	3	63
lgkt	12 4		"		Jonne			1	64	1	64
avs	14 2/20		"	59	Erik Persson		33	1	35	1	68
29/60	14 4		"	49	Hugo Persson		3 30	5	87	9	17

2187	90								1093	91	—
156	–								78	–	—
175	20								87	60	—
257	40								128	69	128 69
817	20								408	58	—
1127	40								563	68	—
498	60								249	29	249 29
660	–								329	99	329 99
366	–								182	99	—
2070	–								1034	95	1034 95
14	40								7	20	—
41	40								20	70	—
79	50								39	75	—
94	50								47	25	—
123	–								61	50	—
91	50								45	75	—
100	50								50	25	—
84	–								42	–	—
386	70								193	34	193 34
91	50								45	75	—
646	20								323	09	—
158	40								79	20	79 20
52	20								26	10	26 10
415	20								207	59	207 59
491	10								245	54	245 54
860	10								430	03	430 03
275	–								137	49	137 49
562	80								281	39	281 39
1503	30								751	62	751 62

PETTERSONSKA BOKTR.EFTR.
SKARA

	14 11		Hanna	57	Emil Persson		38			38
	7		"		Sanfrid Wilhelmsson och Emil Lilla			11		11
3/128	15 8		"	50	Nils Sigfrid Nilsson	1	32	72	2	04
21/64	15 12		"	51	Gustaf Olsson m. fl.	1	82	6 52	8	34
3/32	15 14		"	51	Dorre		52	30		82
3/8	16 1		" Mongård	52	Per Nilsson	2	22	3 47	5	69
1/4	18 1		"		Nils Månsson	4	93	3 07	8	—
mång	1 1		Karri "	51	Gustav Olsson	3	75	11 95	15	70
	3 2		"	52	Per Nilsson i Dg. Månsson		49	1 86	2	35
				58	K. Westergren, Dg. Månsson					
	3 3		"	59	Emil Persson	1	12	2 51	3	63
	3 4		"	60	Ivan Nilsson Ryden	1	17	1 60	2	77
	3 6		"		Ivan Nilsson d:o		94	60	1	54
	3 7		"		Anna Hansson, Ryja		89	71	1	60
	3 10		"	63	Rudolf Jonsson,	1	46	81	2	27
	3 12		"	61	Greta Olsson, Lilla Månsson, Jons Olsson		60	38		98
anv	12		"					1 92	1	92
	3 13		"	64	Ingar Ivarsson d:o	1	50	3 66	5	16
	3 14		"		Nils Månsson		92	2 53	3	45
	3 15		"	43	Anna Pålsson	1	47	2 30	3	77
	3 16		"		" Jons Olsson			2 77	2	77
	3 17		"	53	Hilma Månsson		69	2 39	3	08
anv	21-22		"	177	Ekkl. Lägenhet	1	56	4 41	5	97
anv	21-22		"	56	Per Mattsson		73	2 03	2	76
	3 23		"	54	Ivan Månsson		39	93	1	32
	3 24		"	42	Hans Pålsson	1	64	1 44	3	08
	3 26		"	58	Karl Westergren		14	1 56	1	70
	3 27		"		Ivan Månsson		71	6 08	6	79
anv	28		"	59	Emil Persson			1 16	1	16
anv	28		"	49	Hugo Persson			3 79	3	79
	3 30		"	46	Erik Olsson			1 96	1	96

159	60	79 80	79 86
16	50	8 25	—
403	20	201 59	201 59
1275	10	637 52	637 52
201	—	100 50	100 50
986	40	493 18	493 18
1293	—	646 48	—
2622	40	1311 15	1311 15
205	80	102 90	102 90
627	20	313 59	313 59
667	20	333 59	333 59
411	50	205 74	—
457	30	228 64	—
625	50	312 74	312 74
309	—	154 49	154 49
362	40	181 19	—
1449	40	724 67	724 67
910	60	455 28	—
1120	10	560 03	560 03
517	90	258 94	—
680	70	340 34	340 34
1705	20	852 57	852 57
630	70	315 34	315 34
304	50	152 24	152 24
999	10	499 53	499 53
476	—	237 99	237 99
1527	30	763 62	763 62
308	80	154 40	154 40
956	—	477 98	477 98
352	80	176 39	176 39

PETTERSONSKA BOKTR. EFTR.
SKARA

	3 31		Kavri"	53	Gjalmar Månsson	30	2	51	2 81
	3 32		"		Per Persson	18		104	1 22
	3 33		"		Jöl Risberg	49		46	95
	3 35		"		Per Svensson, Abb.	44		51	95
	3 36		"	43	Nils Svensson	93		70	1 63
	3 37		"	61	Greta Olsson, 62 Ale Andersson	65		54	1 19
	3 38-39		"	45	Nils Svensson	52		52	1 04
ans	3 40		"	53	Gjalmar Månsson	95	1	15	2 10
	3 42		"		Ola Larsson, Ljusby	47	1	04	1 51
	1 2		Kavri med Flöde"		Anna Larsson, Ryja 1		3	43	3 43
	1 3		"	55	Anders Olsson, Flöde 1 3	11		78	89
	1 4		"	56	Per Mattsson, Kavri 3 22-23	12	1	19	1 31
	1 5		"		Sven Månsson, mfl. Ryja 9			92	92
	1 6		"	56	Per Mattsson Kavri 3 22-23	40		39	79
	1 7		"	56	Dsmje	34		50	84
	1 9		"	56	Dsmje	23		70	93
	1 10-11, 16-17		"		Arvid Olsson, Måsen Hä-				
	och 15 (2)		"		kansson o Sven Månsson	19		20	39
	1 13		"	57	Per Svensson, Kavri 3 25 Mfl.		1	44	1 44
	1 14		"	57	Nils Svensson, Ryja 23 18		1	63	1 63
	1 3		Flöde"	119	Anders Olsson, Ljusby	25		35	60
	1 4		"		Per Larsson, Åsum		2	10	2 10
	1 5		"		Per Nilsson, "		1	25	1 25
	1 6		"	125	Nils Svensson, "			66	66
	1 7		"		Nils Andersson i Per Larsson			74	74
	1 8		"		vägstugan för Villands				
					Gårds Räkader	23		31	54
	samt (4)		"		Lagfallet för Åsum 12	32		17	49
	1 9		"		" " " 12	22		29	51
	1 10		"	124	Karsten Nilsson, Svanevik		3	53	3 53
	1 11		"		Gustaf S. Ekstrom, Vä			67	67
		år 3							

| | | |

	1/13	av 3	Flöda		Nils Palm, Åsum			69		69
	1/13		"		Per Larsson, Per Nilsson			67		67
	1/14		"		Per Nilsson, Åsum			74		74
	1/15	av 1	"		Per Larsson, "			18		18
	1/16	av 1	"		Jonne			20		20
	1/17	av 2	"		Jonne			87		87
	1/18	av 3	"	124	Flundra Nilsson, Snavarp			63		63
	1/19	av 3	"		Per Larsson, Åsum			86		86
	1/21	av 2	"	125	Nils Ljungqvist "			75		75
	1/22	av 3	"		Gunnar Persson "			67		67
	1/23		"		Nils Aldin		27	33		60
	1/24		"		Gunnar Persson, Åsum		20	36		56
	1/26	av 2	"	127	Karl Larsson, "			16		16
	1/27	av 2	"	127	Jonne			47		47
	1/28		"	127	Jonne			63		63
3/8	1'		Rya		Anna Hansson		159	5 78	7	37
3/16	3 2		"		Bjurk Olof Olsson			1 15	1	15
3/8	5'		"	1	Ann Mattsson nfl.		97	3 88	4	85
1/4	6'		"	60	Ann Mon Rydén		187	4 24	6	11
5/8	7'		"		Jöns Svensson		201	6 05	8	06
3/8	9'		"		Lars Mattsson nfl.		321	1 62	4	83
3/16	10 2		"		Jöns Olsson		97	2 60	3	57
3/320	10 17		"	65	Johan Andersson			84		84
1/3	11'		"		Ann Nilssons dtr.		160	1 23	2	83
1/4	12'		"		Inga Eliasson		72	90	1	62
1/16	15'		"	178	Fabrik. Lindenmeier av: Martin Persson		435	11 74	16	19
1/40	16 48		"	66	Axel Hansson		86	4 06	4	92
1/100	16 50		"	66	Jonne		72	90	1	62
aro	16 51		"	66	Jonne			1 90	1	90

| | | |

1/15	21	9		Ryta		65	Johan Andersson	1	89	3 48	5 37
ars	22	3		"			N. Wilelm Persson			34	34
1/27	22	5		"		65	Johan Andersson	1	43	2 29	3 72
5/16	23	3		"		67	Erik Persson	3	80	7 61	11 41
25/96	23	10		"		57	Nils Svensson			7 07	7 07
1/48	23	15		"			Bernt Olof Olsson		47	80	1 27
3/128	1	6		Hämestad		68	Albert Hansson			10 53	10 53
3/16	2	1		"			Ola Nilsson			10 49	10 49
ars	3	4	(21)	"			Nils Nilsson Malk		96		96
ars	3	5	(22)	"			Jöns Olsson		32		32
1/16	3	10		"	Alebrda		Jöns Alfred Jönsson o.d.d.			5 44	5 44
79/800	3	13		"		69	Simon Simonsson	1	64	1 85	3 49
79/800	3	14		"			Lars Simonsson	2	69	2 26	4 95
1/32	3	15		"		70	G. Albert Simonsson		86		86
1/4	4	1		"	Alebrda		Per Nilsson			7 41	7 41
1/128	5	10		"			Jöns Olsson			3 31	3 31
1/128	5	11		"			Nils Nilsson Malk			3 08	3 08
1/4	6	1		"	Alebrda		Olof Falk	4	39	7 96	12 35
1/3	7	1		"		68	Alb. Hansson	7	10	15 72	22 82
3/16	8	2		"	(Lustbum. Hanna H. i Jean Nilsson)		Hans Pålsson Alb.	7	78	15 97	23 75
ars	8	6		"			Maiken i Anna Pålsson		38	10	48
10/4000	8	9		"		68	Alb. Hansson		88	32	1 20
25/736	8	10		"			Nils Pålsson	1	19	35	1 54
15/184	8	11		"			Alfred Andersson o Olof Jönsson	1	85	51	2 36
15/736	8	16		"		68	Alb. Hansson		22	38	60
1/96	9	13		"	(Jönk. Malj. Pettersson, Alm)		Erik Svensson			3 39	3 39
1/796	9	14		"			Nils Svensson, nr. 9			3 01	3 01
9/128	10	4		"			Nils Svensson, nr. 10			3 49	3 49
1/8	11	3		"	Alebrda	72	Emil Persson	3	43	5 41	8 84

687	40		
35	70		
482	10		
1631	35		
983	25		
163	30		
122	70		
117	30		
62	-		
21	60		
89	70		
153	80		
262	80		
51	60		
103	80		
115	80		
75	60		
681	80		
2803	60		
906	70		
17	40		
352	80		
240	10		
366	10		
114	80		
101	70		
90	30		
103	20		
497	10		
343	68	343	68
17	85	—	
241	04	241	04
815	64	815	64
491	61	491	61
81	65	—	
61	35	61	35
58	65	—	
31	-	—	
10	80	—	
44	85	—	
76	90	76	90
131	39	—	
25	80	25	80
51	90	—	
57	90	—	
37	80	—	
340	89	—	
1401	74	1401	74
453	33	—	
8	70	—	
176	39	176	39
120	05	—	
183	04	—	
57	40	57	40
50	85	—	
45	15	—	
51	60	—	
248	54	248	54

PETTERSONSKA BOKTR.EFTR.
SKARA

1/16	11 4		Lärmsdal	70	Albert Svensson		1	37	2	82	4 19
1/16	11 5		"	70	Sonne		1	44	2	46	3 90
1/8	12 1		"		Sven Nilsson gift. Jägmästare för Hillands och Göds Länder				1	55	1 55
ars	13 5	(33)	"					18		23	41
9/260	13 6		"	73	Nils Alsson		1	66		30	1 96
1/30	13 8		"	73	Sonne		1	19		31	1 50
1/12	13 9		"	68	Ab. Hansson			21		31	52
ars	13 16		"		Vilfrid Hall			58		45	1 03
1/8	14 1		"		Martin Nilsson				1	49	1 49
15/64	15 7		" Älgsta		Nils Andersson				5	66	5 66
1/8	2 1		Yngsjö		Nils i Jöns Svensson Sandsta (1/16), Ståle (1/32) och Erik (1/32) Nilsson			84	6	12	6 96
1/8	3 2		"						2	24	2 24
1/16	3 3		"		Anders Alsson		1	50	4	33	5 83
43/3520	3 24		"		Per Andersson Tenn			33	2	09	2 42
201/14720	3 35		"		Anders Hansson gift.			31	1	80	2 11
1/16	5 4		"	74	Hugo Nilsson		1	42	3	67	5 09
1/32	5 5		"		Viktor Jönsson		1	—	1	63	2 63
1/32	5 6		"		Anders Nilsson			79	2	12	2 91
1/16	6 6		"		Axel Nilsson				2	26	2 26
81/1840	6 28		"		Anders Bondesson			30	2	89	3 19
11/230	6 29		"	75	Sven E. Bondesson			26	4	82	5 08
1/4	7 1		"		Nils Svensson m. 2 och Carl Nilsson m. 4.		9	54	20	68	30 22
11/128	8 7		"		Erik Hansson		1	02	5	10	6 12
5/128	8 8		"		Nils E. Ericsson gift.			11	2	29	2 40
9/160	10 11		"		Göran Karlsson gift.			36	2	98	3 34
5/384	10 14		"		Jöns Andersson			38	2	29	2 67
11/128	10 28		"		Erik Hansson		5	13	6	24	11 37
3/128	10 31		"		Nils E. Ericsson gift.			32	2	74	3 06
ars	10 59		"		Yngsjö Södra Nedre Fabriks förening					08	08

198	-	99 -	99 -
198	40	99 20	99 20
85	90	42 95	—
37	60	18 80	—
304	-	151 99	151 99
205	30	102 65	102 65
53	50	26 75	26 75
137	70	68 85	—
83	30	41 65	—
246	90	123 44	—
480	80	240 38	—
143	20	71 60	—
159	40	79 70	—
36	-	18 -	—
51	60	25 80	—
78	60	39 30	39 30
71	40	35 70	—
57	-	28 50	—
11	10	5 55	—
56	30	28 15	—
148	-	74 -	74 -
1566	40	783 16	—
121	50	60 75	—
13	80	6 90	—
52	50	26 25	—
31	50	15 75	—
388	80	194 38	—
31	20	15 60	—
2	40	1 20	—

PETTERSONSKA BOKTR.EFTR.
ÖREBRO

| | | |

1/16	15	4		Lyngby	84	John Arnold Jansson	1	16			1 16
1/16	15	5		"	84	Samme	1	02			1 02
7/64	16	4		"	84	Samme			6	02	6 02
1/64	21	5		"	84	Samme		08			08
1/64	21	6		"	84	Samme		19			19
1/64	21	7		"	84	Samme		22			22
1/64	21	8		"	84	Samme		33			33
1/64	21	9		"	84	Samme		43			43
1/64	21	10		"	84	Samme		55			55
1/64	21	11		"	84	Samme		48			48
1/64	21	12		"	84	Samme		50			50
1/64	21	13		"	84	Samme		51			51
1/64	24	2		"	84	Samme		50			50
1/64	24	3		"	84	Samme		43			43
1/64	24	4		"	811	Samme		22			22
1/8	30	2		Lyngby södra	84	Samme		84			84
1/8	30	3		"	84	Samme	2	36			2 36
1/8	30	4		"	84	Samme	5	45	1	91	7 36
1/2.1/4.1/4.	1/2. 1, 3, 22, 24										
1/2.1/2.1/2	26, 33, 39			Everöd, Aulestorp		Jakob Tallemans dödsb.			3	77	3 77
ars	25	(63)		"	85	Ola Ivarsson		69		06	75
1/30	28			"	85	Samme	2	66		37	303
1/4	4	1		"		Ulrika Lovisa Ingelsdotter ang. A. Isakssons dödsb. Lindemarken				29	29
ars 1/3	ars	5		"	180	ang. Sven Gyllell			7	98	7 98
1/30	73			" Lyngåsd	85	Ola Ivarsson		76		55	1 31
3/16	8	1		"		Ola Ivarsson dödsb. Lindemarken				11	1 11
3/4	16	1		"	181	ang. Sven Gyllell			2	93	2 93
5/48	172			"		Per Nilsson				09	1 09
12/480	17	13		"	85	Ola Ivarsson	3	86		22	4 08
5/128	19	7		"		Nils Jönssons dödsb.			2	51	2 51

| | | |

1/4	23 1		Enviken		Enviks hytta arr. Jons Gråsjö			21	21
1/4	25 1		"		Per Nilsson		1	87	1 87
1/256	27 3		"		Nils Jönsson dtbr.			28	28
arr	28 4		"		Nils Nilsson		1	01	1 01
7/32	29 2		"	Enviksgården	Nils Jönsson dtbr.		1	28	1 28
7/32	29 3		"	"	Jonr		1	39	1 39
1/96	30 25		"	"	85 Ola Nilsson	40		12	52
5/192	30 46		"	"	Ola Jonsson			45	45
477/49980	30 48		"	"	Göran Olsons dtbr.			21	21
3/8	37 1		"	"	Jonr		2	12	2 12
			Kopmyr enligt						
	1, 2 1		Kopmyr angar		Landt till Kopmyr by		21	83	21 83
	2 3		"	"	Gren Pehrsbo Lägenhet 86 och Hytta de la Gårdie		43	91	43 91
	2 4		"	"	Jöns Jons Jonsson			21	21
	2 6		"	"	Jonr			32	32
	2 7		"	"	Nils Olsson och Göran Gålansson		1	—	1 —
	2 8		"	"	Lars och Brynta Jonsson samt Margareta Persson			96	96
	2 9		"	"	Nils Olsson			56	56
	2 10		"	"	Jöns Jons Jonsson			19	19
	2 11		"	"	Jonr			58	58
	2 12		"	"	Jonr			41	41
	2 13		"	"	87 Per Gålansson		1	33	1 33
	2 14		"	"	Jöns Jons Jonsson		1	77	1 77
	2 15		"	"	Nils Nilsson			96	96
	2 16		"	"	Lars i Brynta Jonsson		1	05	1 05
	2 17		"	"	Jonr			22	22
	2 18		"	"	Nils Olsson			29	29
	2 19		"	"	Jonr			29	29
		14	Kopmyr fäld	"	Landt till Kopmyr by		9	88	9 88

58	80				29	40	—
397	20				198	59	—
42	-				21	-	—
198	90				99	45	—
268	80				134	39	—
268	50				134	24	—
118	40				59	20	59 20
103	20				51	60	—
31	50				15	75	—
568	-				283	98	—
5510	70				2755	24	—
10940	70				5470	14	5470 14
44	10				22	05	—
67	20				33	60	—
210	-				105	-	—
201	60				100	80	—
117	60				58	80	—
39	90				19	95	—
121	80				60	90	—
86	10				43	05	—
305	20				152	59	152 59
371	70				185	84	—
201	60				100	80	—
220	50				110	25	—
46	20				23	10	—
60	90				30	45	—
60	90				30	45	—
1360	10				680	02	—

PETTERSONSKA BOKTR EFTR.
SKARA

1/8	5 1	Nyvinge		88	Ola Olsson			8	76	8	76
19/288	6 4		"		Lars Nilsson	1	30			1	30
23/168	6 7		"		Jonne	2	05	1	49	3	54
49/400	15 2		"		Per Olsons dödb.			4	94	4	94
7/1600	17 7		"		Ernst Bernh. Karlsson				46		46
1/400	17 8		"	89	Herman Nilsson				50		50
1/400	17 9		"	91	Herman Svensson				50		50
1/400	17 10		"	92	Anders Persson				58		58
1/12	17/18 6		"	93	Gustaf Albin Möller			3	62	3	62
7/32	18 8		"	92	Anders Persson			4	17	4	17
1/2	19 1		"	94	Axel Hansson	4	85			4	85
7/32	20 5		"	95	Ivar Olsson			2	31	2	31
3/64	21 9		"		Nils Ingvald Nilsson		45	1	81	2	26
3/64	21 11		"		Nils Andersson		40	1	23	1	63
1/2	22 1		"		Nils Andersson 23		43	11	65	35	08
1/2	25 1		"		" " Ola Persson			3	25	3	25
25/256	23 2		"	95	Ivar Olsson			1	85	1	85
1/8	24 3		"		Ernst Bernh. Karlsson		09	1	03	1	12
1/80	24 9		"	89	Herman Nilsson				96		96
1/160	24 10		"	91	Herman Svensson				96		96
1/160	24 11		"		Oskar Olsson				95		95
1/160	24 12		"		Margreta Persson			3	54	3	54
1/4	27 3		"		Julius Hansson			3	30	3	30
11/216	27 15		"		Olof Olsson 2/3 och Nils Olsson 1/3				06		06
1/360	27 16		"		Margreta Persson			6	04	6	04
1/4	28 2		"		Jonna			3	74	3	74
1/4	28 3		"		Oskar Ingvald Olsson		30	2	10	2	40
131/620	17/29 3		"	96	Olof Olsson	4	16			4	16
1/8	29 5		"		Oskar Ingvald Olsson		30	1	83	2	13
211/1356	17/30 2		"								

1240	50	620	23	620	23
546	-	272	99	—	
1203	50	601	73	—	
649	20	324	59	—	
96	90	48	45	—	
105	-	52	50	52	50
105	-	52	50	52	50
121	80	60	90	60	90
934	60	467	28	467	28
911	70	455	83	455	83
1890	70	945	31	945	31
596	50	298	24	298	24
653	70	326	84	—	
456	20	228	09	—	
8703	80	4351	73	—	
66	20	33	10	—	
428	50	214	24	214	24
298	30	149	14	—	
201	60	100	80	100	80
201	60	100	80	100	80
199	50	99	75	—	
788	80	394	38	—	
798	90	399	43	—	
5	40	2	70	—	
753	30	376	64	—	
971	90	485	93	—	
601	30	300	64	—	
1119	10	559	53	559	53
482	60	241	29	—	

PETTERSONSKA BOKTR. EFTR.
ÖREBRO

3/16	30 5	Ryningen		93	Gust. Alb. Müller			3	31	3	31
11/200	31 5	"		94	David Hansson			3	46	3	46
15/512	31 10	"			Margareta Persson			2	-	2	-
15/512	31 12	"			Jonne			1	97	1	97
1/4	32 2	"		88	Ola Olsson	2	68		73	3	41
1/4	32 3	"	Björken	97	Jan Jerry Nilsson	2	89			2	89
1/4	33 3	"	Lyngadal		Margareta Persson			3	25	3	25
1/32	33 7	"		88	Ola Olsson			4	59	4	59
13/28	34 4	"			Oskar Sigfrid Olsson	1	79	4	43	6	22
57/512	35 4	"		98	Jöns Jonsson			5	29	5	29
41/1024	35 5	"			Alfred Müller		32				32
5/128	22 6	"			A. J. E. Berggren		14				14
27/128	36 2	"			Stuhm, av: Ola Persson			6	45	6	45
1/4	37 2	"		96	Olof Olsson	3	67	1	27	4	94
53/1024	37 9	"			Oskar Olsson		04	2	51	2	55
1/4	38 2	"		88	Ola Olsson	2	90		20	3	10
57/256	38 4	"			Nils Bonde Andersson		68	3	92	4	60
489/2048	39 4	"		89	Herman Nilsson, 90 Nils Olsson		47	4	81	5	28
3/32	39 8	"	Skogsheim	87	Jöns Jonsson			5	18	5	18
119/256	40 2	"			Stuhm, av: Ola Persson	2	31	9	21	11	52
1/4	41 2	"		87	Jöns Jonsson			5	24	5	24
1/4	41 3	"	Skogsheim	87	Jonne	5	76			5	76
1/8	42 1	"		96	Olof Olsson	1	31			1	31
5/64	43 4	"		98	Jöns Jonsson			10	52	10	52
15/128	44 7	"		98	Jonne			10	60	10	60
1/4	45 2	"			Jöns Persson			5	36	5	36
1/4	45 3	"	Lunden	99	Lars Nilsson	13	52			13	52
1/4	46 3	"	Edvas		Nils Olsson Jonsson	2	06	5	43	7	49
11/128	46 67	"		88	Ola Olsson	4	46	3	35	7	81

711	50	355 74	355 74
843	30	421 63	421 63
464	10	232 04	—
485	50	242 74	—
660	90	330 44	330 44
640	20	320 09	320 09
815	80	407 88	—
82	20	41 10	41 10
1663	20	831 57	—
1362	50	681 22	681 22
64	-	32 -	—
28	-	14 -	—
397	60	198 79	—
1069	70	534 83	534 83
569	10	284 54	—
552	-	275 99	275 99
1203	90	601 93	—
1715	70	857 82	857 82
1460	20	730 07	730 07
1573	30	786 62	—
879	-	439 48	439 48
749	20	374 58	374 58
175	50	87 75	87 75
2260	10	1130 01	1130 01
1638	-	818 97	818 97
794	40	397 18	—
3326	60	1663 24	1660 24
1393	10	696 52	—
1568	65	784 30	784 30

PETTERSONSKA BOKTR.EFTR.
ŠKARA

1/4	47 2			Köpinge, Kyrkjeden	Nils Hilding Svensson		4	67	2	33	7 00
1/4	47 3			"	1:8 Oskar Nilsson		3	75	3	09	7 34
1/4	48 2			"	Per Olsson dkb.				4	87	4 87
3/32	av 48 3			"	Oskar Olsson				4	44	4 44
3/8	49 1			" Hasselbacken	1:6 Anders Andersson				4	90	4 90
27/80	50 2			" Haga	Per Olsson dkb.		4	79			4 79
		(15)		:	samf. uppbördning				16	88	16 88
			Nära Åsums ombud.								
		(2)		Hardby	samf. till 2 5, 2 6, 5 2, 6 2						
					16 3, 16 4, 16 6, 19 4, 19 5, 19 6, 20 4						
					20 5, 22 4 och 22 5				28	66	28 66
samf.	2 5, 2 6	(28)		"	102 Karl Algot Olsson				5	16	5 16
1/12	2 3										
1/6	13 2			"	103 Ida Nilsson		10	10	43	10	53 20
1/8	2 5			"	102a Karl Algot Olsson			92		97	1 89
1/16	2 7			"	102 Sonne		1	05		95	2 -
	2 7 2 8				102 Karl Algot Olsson ö						
samf.	10 3, 20 7	(15)		"	Anton Olsson				2	12	2 12
1/6	3 2			"	104 Per Anton Mattsson			12	7	89	8 01
1/6	3 3			"	105 Nils Svensson				9	90	9 90
1/6	4 1			"	106 Einar Olsson och 107 Olof A. Olsson			96	2	14	3 10
samf.	4 1, 20 5			"	106, 107 Sonne				1	56	1 56
1/10	5 2										
1/12	6 2			" Viska gård	Gunnar Larsson		6	54	7	-	13 54
1/12	5 3										
1/6	21 2			"	108 Nils Larsson				14	77	14 77
samf.	5 3, 21 2			"	108 Sonne				5	69	5 69
1/2	6 3			"	109 K. Olsson Lyndelöv			20	8	02	8 22
1/6	6 4										
1/6	11 2			"	Ingvid Jonsson		9	80	11	86	21 66
samf.	6 4, 11 2			"	Sonne				5	43	5 43
1/6	8 2										
2/9	17 2			"	106 Einar Olsson i 107 Olof A. Olsson				33	29	33 29
1/6	8 3										
4/9	17 3			"	110 Håkan Månsson		3	99	10	56	14 55
1/6	9 2			" Ihrendal	111 Hilding Abrahamsson				7	13	7 13

| | | |

1/6	9 3		Hvarby		105	Nils Svensson		1	74	7	77	9	51
1/6	10 2		"	Hvarbydal	112	Elof Mattsson		11	33	24	45	35	78
1/6	21 3												
1/6	10 3		"		102	Karl Algot Olsson		1	98	1	17	3	15
1/6	11 3		"		113	Olof Olsson nr 15			90	8	73	9	63
samt.	11 3 16 4		"		113	Samme				6	11	6	11
1/3	12 1		"		114	Birger Bondesson		6	09	4	38	10	47
1/6	13 3		"		119	Anton Olsson, 115 Johan Hansson				5	94	5	94
5/18	14 2		"		107	Göran Olsson, 106 Olof A. Olsson		2	25	8	43	10	68
1/18	14 3												
1/6	15 2		"		113	Olof Olsson nr. 15			14	12	49	12	63
1/6	15 3		"		113	Samme				11	60	11	60
1/6	16 3		"		116	Torsten Persson				4	22	4	22
1/12	16 4		"		113	Olof Olsson nr. 15				2	—	2	—
5/72	16 6	(27)	"		116	Torsten Persson				1	63	1	63
1/73	16 7		"		119	Anton Olsson				2	01	2	01
1/3	18 1		"		110	Håkan Månsson		7	04	4	18	11	22
1/6	19 2		"		117	Arvid Jansson		2	82	6	96	9	78
samt.	19 2 19 4												
	19 6		"		117	Samme				7	55	7	55
1/9	19 4		"		117	Samme			66	13	08	13	74
1/36	19 5		"		118	Otto Bernh. Persson			69	2	27	2	96
1/36	19 6		"		117	Arvid Jansson			72	4	08	4	80
samt.	19 5 19 20	(31)	"		118	Otto B. Persson				4	72	4	72
samt.	20 " 28 12	(18)	"			Olof Nilsson, 119 Emil Olsson					33		33
1/6	20 2		"		118	Otto Bernh. Persson		1	71	9	65	11	36
7/192	20 7		"			Sigfrid Jonsson				2	69	2	69
1/6	22 2		"		102	Karl Algot Olsson			44	6	30	6	74
1/12	22 4		"		108	Nils Larsson			38	8	33	8	71
1/12	22 5		"		108	Samme				7	22	7	22
		(20)	"			Samf. till Hvarby by				3	23	3	23
		(24)	"			Samme				1	23	1	23

1612	50	806 22	806 22
6827	50	3413 62	3413 62
1159	20	579 58	579 58
1819	20	909 57	909 57
215	20	107 60	107 60
2839	30	1419 60	1419 60
1404	80	702 37	702 37
1969	40	984 66	984 66
1619	20	809 57	809 57
1844	40	922 16	922 16
880	60	440 28	440 28
591	40	295 69	295 69
100	40	50 20	50 20
699	60	349 79	349 79
4033	-	2016 42	2016 42
1759	20	879 57	879 57
323	50	161 74	161 74
2198	20	1099 06	1099 06
526	20	263 09	263 09
943	20	471 58	471 58
199	70	99 85	99 85
21	20	10 60	—
1795	20	897 57	897 57
888	70	444 33	—
1297	60	648 75	648 75
1147	20	573 58	573 58
1149	60	574 78	574 78
247	80	123 90	—
98	40	49 20	—

1/2	3 1		Åsum		Skolen, arr. Gumm Persson		195	1 79	3 74
1/2	3 1				Dom:r			9 95	9 95
1/2	22 1								
1/4	42				Per Nilsson		10	2 59	2 69
1/4	43				Per Larsson		94	1 78	2 72
samf.	42,8,10 7	(24)			Per Nilsson å Per Larsson			1 24	1 24
samf.	43,13,24 2	(19)			Per Larsson			2 –	2 –
samf.	5 14,5 15,11 4-6	(26)			Per Larsson, Nibotten - delt m. Nils Andersson			85	85
3/32	5 5			122	Karl Persson			79	79
5/64	5 6			123	Joh. Edvin Ekelund			4 04	4 04
1/32	5 8			122	Karl Persson			20	20
1/32	5 9			123	Joh. Edvin Ekelund		19	89	1 01
9/128	5 15			120	Nils Lindell d. y.		23	3 79	4 02
3/4	6 1				Edv. Lindelöfman; ev. Anders Nilsson			5 15	5 15
	av 6 1				Dom:r			1 21	1 21
1/4	7 3				Nils Olsson			2 29	2 29
1/256	7 11				Per Perssons dödb.			1 87	1 87
samf.	7 4-9,7 4-13	(28)			Henrik Lindström, Per Nilsson, Karl Aug. Persson, Nils Olsson, Per Persson dödb i Sven Skjönbeck			80	80
1/4	8 3				Per Nilsson		80	4 73	5 53
1/8	8 3				Dom:r		15	1 92	2 07
samf.	8 4,9 7,14 3 / 44,3,27 1	(20)		124	Thorsten Nilsson			2 46	2 46
1/16	9 4				Gust. S. Ekbom	0.4343 har			
1/8	9 5				Dom:r	0.8339 "		1 71	1 71
1/16	9 6				Nils Palm	0.4211 "			
1/8	9 7			124	Thorsten Nilsson		1 15	2 46	3 61
samf.	10 4-6	(av 21)			Sven Skjönbeck, Nils Olsson å Per Nilsson			54	54

716	40				358	19	—
815	20				407	58	—
482	20				241	09	—
616	80				308	39	—
99	20				49	60	—
160	—				80	—	—
68	—				34	—	—
63	20				31	60	31 60
860	80				430	38	430 38
98	—				49	—	49 —
316	40				158	19	158 19
1078	60				539	28	539 28
1155	40				577	68	—
90	60				45	30	—
411	20				205	59	—
364	80				182	39	—
62	—				31	—	—
992	60				496	28	—
401	50				200	74	—
196	80				98	40	98 40
343	40				171	69	—
667	20				333	59	333 59
43	20				21	60	—

PETTERSONSKA BOKTR EFTR.
ŠKARA

87.

3/16	10 6		Svenn		Per Nilsson		68	3 34	4 02
21/128	10 7		"		Per Larsson		57	3 22	3 79
1/4	11 3		"	125	Nils Ljungqvist		70	7 95	8 65
1/8	11 4		"	121	Anders Nilsson		42	2 46	2 88
1/16	11 5		"	121	Same		17	1 54	1 71
1/16	11 6		"	121	Same		12	1 49	1 61
1/8	12 4		"		Per Larsson		47	2 39	2 86
1/8	12 5		"		Same		51	2 33	2 84
	12 5,25 3								
saw.	25 6 (22)		"		Per Larsson m.fl.			1 05	1 05
saw.	12 4,15 4 (22)		"		Per Larsson			1 44	1 44
4/4	13 2		"		Same		26	3 05	3 31
1/4	13 3		"		Same		121	1 96	3 17
saw.	13 2,25 3 (an 23)		"		Per Larsson m.fl.			72	72
4/8	14 2		"	124	Thorsten Nilsson		61	1 08	1 69
1/8	14 3		"	124	Same		55	1 37	1 92
1/4	14 4		"	124	Same		83	2 93	3 76
1/2	15 1		"		Grund Per Larsson		03	4 48	4 51
1/2	16 1		"		Svenn brt. Anders, an. Olof Olsson			1 48	1 48
1/4	17 2		"		Per Nilsson		33	3 92	4 25
1/8	17 4		"	126	Erik Olsson			1 17	1 17
1/8	17 5		"	126	Same			1 17	1 17
saw.	17 4,17 5 (an 23)		"	126	Same			63	63
1/2	22 1		"		Anders, an. Gunnar Svenn		2 50	2 20	4 70
1/4	24 2		"		Per Larsson		1 —	2 22	3 22
3/16	24 5		"	127	Karl Larsson			47	47
saw.	an 25 3		"		Erik Jonsson 3/32				
					Johs Svenn 3/32			23	23
					Martin Andersson 2/32				
5/32	25 6		"		Per Larsson		64	4 50	5 14
1/4	26 2		"	127	Karl Larsson		06	3 30	3 36

731	-		
762	10		
1696	50		
606	60		
312	90		
351	80		
661	50		
568	20		
78	40		
115	20		
762	-		
698	40		
50	-		
329	40		
342	-		
570	-		
1035	70		
110	-		
860	80		
282	90		
275	20		
46	60		
981	-		
700	80		
28	20		
15	60		
1322	20		
618	80		
365	49		
381	04		
846	22	846	22
303	29	303	29
156	44	156	44
175	89	175	89
330	74		
284	09		
39	20		
57	60		
380	99		
349	19		
25	-		
164	69	164	69
170	99	170	99
284	99	284	99
517	83		
55	-		
430	38		
141	44	141	44
137	59	137	59
23	30	23	30
490	48		
350	39		
14	10		
7	80		
661	07		
309	39	309	39

PETTERSONSKA BOKTR EFTR.
SKARA

414073

1/4	26	3	Åsen, Mossgården	127	Karl Larsson		65	4	26	4 91
1/2	27	1	"	124	Theodor Nilsson		1 -	5	27	6 27
3/8	28	1	" Mossgård	128	Sven Nilsson		3 59	4	96	8 55
samf	29	4,9 5	"		Gust. A. Ekstrom 0.3632 kvm				76	76
	96	9 8 (25)	"		Nils Palm 0.0.3473					
1/4	12		Åsenskog	129	Sven Sigfrid Olsson		1 05	1	37	2 42
1/4	13		"	129	Samma		77	1	31	2 08
1/4	22		"		Per Nilsson		1 26	1	57	2 83
arr	26		"		Lars Larsson, Sven Nilsson					
					Hilding Karlsson, Anna Ekmanska				65	65
1/4	32		" Högdal	130	Per Abrahamsson			2	38	2 38
1/4	33		" Åsla	131	Erik Lavell		1 -	2	65	3 65
1/4	43		" Majbacken	132	Emmy Gränsson			1	27	1 27
3/32	44		"		Ö. Skönes Jämvägs A.B.		32	3	18	3 50
1/8	5	2	"		Per Pålsson				71	71
1/8	5	3	"		Samma				58	58
1/4	54		"		Karl Larsson		3 06	4	74	7 80
1/4	62		"	132	Emmy Gränsson			1	19	1 19
1/6	63		" Almadal		Lissa & Hanna Nilsson		29	1	20	1 49
	65	7	"		Samma		18		87	1 05
1/4	72		" Ödefjädal	133	Axel Lindander				53	53
1/4	73		"		Nils Olsson		1 42		90	2 32
arr	74		"		Nils Andersson				48	48
1/4	92		"	128	Sven Nilsson		2 42	10	32	12 74
arr 7/32	94		"		Ö. Skönes Jämvägs A.B.			1	53	1 53
samf	42	16 4	Hålen	144	Karolina Svensson			10	82	10 82
samf	44	6	"	144	Samma nr 146 Hans Rosendahl			5	43	5 43
1/4	5	2	"	141	Sven Svensson		05	6	20	6 25
1/4	5	3	"	142	Agda Maria Jonsson		1 60	5	13	6 73

929	30			464	63	464	63
1342	60			671	27	671	27
1333	90			666	92	666	92
45	60			22	80	—	
333	80			166	89	166	89
254	40			127	20	127	20
441	-			220	49	—	
77	60			38	80	—	
608	40			304	19	304	19
402	30			201	14	201	14
175	20			87	60	87	60
652	60			326	29	—	
118	80			59	40	—	
94	40			47	20	—	
1279	20			639	58	—	
156	20			78	10	78	10
176	70			88	35	—	
114	-			57	-	—	
185	50			92	75	92	75
448	80			224	39	—	
34	60			17	30	—	
2013	30			1006	61	1006	61
150	20			75	10	—	
2325	20			1162	55	1162	55
1090	20			545	08	545	08
1363	30			681	62	681	62
2057	80			1028	86	1028	86

PETTERSONSKA BOKTR.-EFTR.
ŞKARA

414073

1/4	6 2		" Hälsö "	113	Olof Larsson			6	43	6 43
1/64	6 12		"	113	Dsmk			1	26	1 26
7/128	6 21		"	113	Dsmk			1	62	1 62
238/3200	6 24		"	113	Dsmk			1	74	1 74
23/4096	6 30		"	140	Isaac Rosendal			1	56	1 56
1/4	12 3		"	114	Karolina Larsson	5	29	4	78	10 07
1/8	12 4		"	140	Isaac Rosendahl	1	57		17	1 74
1/8	12 5		"	140	Dsmk	1	38		93	2 31
Samf.	12 4, 12 5		"	140	Dsmk			6	96	6 96
1/4	13 2		"		Nils Persson			5	94	5 94
1/8	13 4		"		Dsmk			3	28	3 28
1/8	13 5		"		Dsmk			3	17	3 17
	(14)		"	Hälsö municipalsamhälle						
1/64	14 2		"	139	Antonius Olofsson		59		81	1 40
1/64	14 3		"	139	Dsmk		39		61	1 00
11/16	14 4		"		Ö. Hälsö fästn. A. B.	1	46	2	31	3 77
1/16	14 5		"		Dsmk	2	-	2	66	4 66
11/32	14 6		"		Dsmk	4	24.5	14	915	19 16.0
"	"		"		Dsmk					
1/80	14 7		"		Hälsö Mek. Verkst. A. B.		13.5			13.5
"	14 16		"		Ernst Johnsson		16.5			16.5
"	14 17		"		Mina Olsens dödsb.		06.5			06.5
"	14 21		"		A. B. Hermans Mineralvattenfab.		11.0			11.0
"	14 23		"		A. Häggström		22.0			22.0
"	14 23		"		Viktor Myberg		02.5			02.5
"	14 24		"		Nils Persson		05.0			05.0
"	14 25		"		Aug. Vilh. Ruberg		03.0			03.0
"	14 26		"		Björklunds dödsb.		05.5			05.5
"	14 28		"		Josef Sigfr. Nilsson		06.5			06.5

1599	60	799 77	799 77
254	40	127 20	127 20
367	80	183 89	183 89
417	-	208 49	208 49
357	20	178 59	178 59
3157	20	1578 54	1578 54
704	-	351 99	351 99
976	-	487 98	487 98
1735	80	867 86	867 86
1238	40	619 17	—
665	80	332 89	—
658	20	329 09	—
360	80	190 39	190 39
297	-	148 49	148 49
1073	20	536 58	—
1460	40	730 17	—
5349	70	2674 75	—
243	20	121 60	—
86	40	43 20	—
41	60	20 80	—
41	60	20 80	—
70	40	35 20	—
140	80	70 40	—
16	-	8 -	—
32	-	16 -	—
19	20	9 60	—
35	20	17 60	—
41	60	20 80	—

PETTERSONSKA BOKTR.EFTR.
SKARA

414073

93.

aus	14 29	Skälör	Esbet Lindgvist	11.5			11.5
"	14 34	"	Per Karlsson dtto.	01.5			01.5
"	14 36	"	Hanna Persson	12.5			02.0
"	14 41	"	Ivan Nikolasson	05.5			05.5
"	14 42	"	Johanna Lundgvist	05.0			05.0
"	14 43	"	Anders Persson A.B.	13.0			13.0
"	14 44	"	A.D. Hermans timmer-skeppsbyggeri	01.5	27.5		29.0
"	14 45	"	E.G. Nedelius dtto	15.5	04.0		19.5
"	14 46	"	Karl Gustav Gustafsson	19.0			19.0
"	14 47	"	Anders Persson A.B.	20.0			20.0
"	14 48	"	Per Karlsson a.m. 30 dtto.	06.5			06.5
"	14 49	"	Jonne	47.5	12.0		59.5
"	14 50	"	Viktor Nyberg	07.0			07.0
"	14 51	"	E.G. Nedelius dtto.	03.0			03.0
"	14 63	"	Wilhelm mek. verkstad A.B.	21.0			21.0
"	14 64	"	Jonne	05.5	15.5		21.0
"	14 68	"	Jon Mellerstam		22.5		22.5
"	14 70	"	Hanna Persson	06.0			06.0
aus.	14 90	"	Aug. Wilh. Ruberg	03.0			03.0
"	14 91	"	Jon Eriksson, Öjninge	13.0			13.0
"	14 92	"	Jonne	11.0			11.0
"	14 93	"	Ernst Johnsson	03.0			03.0
"	14 94	"	Gerda Hildegard Bergkvist	03.0			03.0
"	14 95	"	Ö. Skärs gummig. A.B.	09.0			09.0
"	14 96	"	Karl Gustaf Gustafsson	19.0			19.0
"	14 98	"	Ö. Skärs gummig. A.B.	10.0			10.0
"	14 99	"	Karl Gustafsson	11.0			11.0
"	14 100	"	Karl Lindh	11.0			11.0
"	14 108	"	Hulda Eklöf	10.0			10.0

73	60
9	20
11	20
30	80
28	–
83	20
97	60
48	–
121	60
128	–
41	60
292	–
44	80
19	20
134	40
71	60
72	–
33	60
19	20
45	50
38	50
8	40
10	50
31	50
70	40
35	–
30	80
30	80
56	–

36	80
4	60
5	60
15	40
14	–
41	60
48	80
24	–
60	80
64	–
20	80
145	98
22	40
9	60
67	20
35	80
36	–
16	80
9	60
22	74
19	25
4	20
5	25
15	75
35	20
17	50
15	40
15	40
28	–

PETTERSONSKA BOKTR EFTR.
SKARA

			" "							
anst.	14	109	Hälsö		Aug. Ville. Ruberg		05.5			05.5
3/16	15	4	"	145	Herman Johansson		15	5	44	5 59
1/16	15	5	"	146	Herman Johansson		07		93	1 -
1/8	15	7	"	147	E. Rosendahl		1 44	2	55	3 99
1/32	15	9	"	147	Dorre		68		60	1 28
1/32	15	11	"		Nils Persson dödl.		44		88	1 32
1/32	15	12	"		Erik Eriksson dödl.			1	31	1 31
1/64	15	14	"	148	Wilhelm Svensson		29		73	1 02
13+1+1/1024	15	15-18	"	149	Per Johanna, Edvin dödl Sigrid Persson		25		59	84
1/4	16	2	"	Eriksvr	Per Svensson			4	33	4 33
1/8	16	3	"	150	Maria Svensson			2	68	2 68
1/8, 1/8	17	2, 17 3	"	151	Lars Larsson			6	35	6 35
1/6	17	6	"	151	Dorre			4	-	4 -
1/24	17	9	"		Johan Hedman			1	14	1 14
1/204	17	11	"	151	Lars Larsson			1	26	1 26
1/4	20	3	"	140	Hans Rosendahl			5	07	5 07
1/4	20	3	"	141	Sven Svensson			4	62	4 62
8 3/4	1	1	Lilla Hungripäd		Skatan, av: John Nilsson		40 81	94	39	135 20
ano	2	1	"	152	Per Mårtensson		2 41	2	01	4 42
"	3	1	"	153	Olof Pettersson		46		11	57
"	4	1	"		Sven Persson Ödeby				95	95
"	5	1	"	154	Per Johan Nilsson				99	99
"	6	1	"	155	Herman Johansson		25		60	85
"	7	1	"	148	Wilhelm Svensson				66	66
"	14	1	"	156	Johan A. Mårtensson		56	1	52	2 08
			Skeppardorp ankan.							
1/4	13		Ingemanstorp	157	Anders Svensson		4 83	4	59	9 42
1/32	14		"	158	Anton Jonsson		78		57	1 35
1/32	15		"	159	Nils Ahlen		45		62	1 07

35	20	17 60	—
1234	20	617 08	617 08
250	70	125 35	125 35
917	90	458 93	458 93
336	50	168 24	168 24
311	60	155 79	—
297	80	148 89	—
204	60	102 30	102 30
174	50	87 25	—
949	80	474 88	—
666	10	333 04	333 04
1515	20	757 57	757 57
819	-	409 48	409 48
264	50	132 25	—
300	30	150 15	150 15
1066	70	533 33	533 33
1059	10	529 53	529 53
30076	60	15037 72	—
1576	80	788 37	788 37
287	80	143 89	143 89
222	-	111 -	—
245	90	122 95	122 95
365	90	182 94	182 94
198	—	99 -	99 -
645	60	322 79	322 79
3164	80	1582 34	1582 34
490	-	244 99	244 99
401	-	200 49	200 49

1/16	an 1⁶		Ingramalagen	159	Nils Olsson			83		63	1 46
1/16	an 1⁶		"	160	Birger Bärnheim			80		71	1 51
1/16	an 1⁶		"	158	Anders Andersson			59		91	1 50
Lan-dskifte	1⁶		"		Samfällt dell 16			46		94	1 40
1/4	2²		"	161	Elias Nilsson		5	17		47	5 64
1/4	2³		"	161	Jonas		7	13		46	7 59
1/4	3³		"	162	Nils Nilssons dödbo.		3	80	3	72	7 52
9/160	3⁸		"	160	Birger Bärnheim		9	69			9 69
1/8	3⁹		"	160	Jonas				1	64	1 64
1/3	4²		"	162	Nils Nilssons dödbo.		8	74	5	27	14 01
1/12	4⁴		"	163	A. Ingvar Nilsson		2	47	3	14	5 61
1/12	4⁵		"	162	Nils Nilssons dödbo.		2	76	2	80	5 56
			Ö. myrskogs arken.								
1/8	7²		Ömyrskog		E. Svensson, Bäcksbo		1	38			1 38
1/32	7⁶		"		Jonas		1	36			1 36
493/4096	an 37²		"		Martin Nilsson		3	28			3 28
35/512	an 27³		"		Malin Nilsson			93			93
			Tailors arken.								
2 24/25	7⁵		Anslov	164	Gust. A. af Hamiltons dödbo.		4	01	10	14	14 15
5 1534/2000	1⁷⁶		"	165	Erik W. Wrangel o. Palmer		4	55	50	94	55 49
9/64	7³		Tailor	166	Alexandra Hamilton		6	98			6 98
7/29	8⁴		"	Hemmansbrist 165	Erik W. Wrangel o. Palmer		2	39	2	48	4 87
2/29	8⁶		"	166	Alexandra Hamilton		4	05			4 05
3/29	9³		"	166	Jonas		2	34			2 34
9/58	11³		"	166	Jonas		7	63			7 63
14/145	16¹⁰		"	165	Erik W. Wrangel o. Palmer		4	98			4 98
6/145	16¹¹		"	166	Alexandra Hamilton		2	44			2 44
10/29	19⁷		"	Vinningsjord 166	Jonas		7	64			7 64
5/29	24³		"	166	Jonas		1	03			1 03

540	40				270	19	270 19
621	60				310	79	310 79
595	40				297	69	297 69
481	20				240	59	—
2015	40				1007	66	1007 66
2874	20				1437	05	1437 05
2493	60				1246	75	1246 75
2648	40				1324	15	1324 15
492	-				245	99	245 99
5323	-				2661	40	2661 40
1722	60				861	27	861 27
1734	60				867	27	867 27
408	-				203	99	—
306	40				153	19	—
578	40				289	19	—
167	40				83	70	—
4094	60				2047	22	2047 22
15844	40				7921	89	7921 89
2059	20				1029	56	1029 56
1061	40				530	68	530 68
1486	80				743	37	743 37
608	40				304	19	304 19
2696	40				1348	15	1348 15
1744	20				872	07	872 07
970	50				485	23	485 23
3108	-				1553	94	1553 94
185	40				92	70	92 70

PETTERSONSKA BOKTR EFTR.
SKARA

414073

99.

1/2	4¹		Åby, Sjöstad	167	Ola Nilsson		6	28	10	15	16	43
1/2	5¹		" Hamiltonhill	168	Margareta Bärnheim		12	52	13	86	26	38
1/2	6¹		"	168	Dsmo		5	12	3	69	8	81
7/38	7²		"	168	Dsmo		1	13	5	56	6	69
9/32	7³		"	169	Emil Rosén	170 Nils Nilsson			26	97	26	97
7/32	8²		" Ängsholmen	170	Nils Nilsson		1	50	2	86	4	36
7/32	8³		"	170	Dsmo		1	42	9	71	11	13
7/32	9²		" Ängsgården	171	Magnus Larsson			20	3	55	3	75
7/32	9³		"	171	Dsmo			46	2	93	3	39
1/32	10⁷		" Nyhem	172	Otto Emil Blom			02		05		07
89/1600	10⁸		" Högholm		Anders Isaksson			19		48		67
81/1600	10⁹		" Ängsnäs		Per Larsson			13	1	27	1	40
49/640	10¹³		" Ängsvike		Karl Nilsson			15	1	60	1	75
23/320	10¹⁴		"		Dsmo		1	10		59	1	69
17/640	10¹⁵		"	172	Otto Emil Blom			21		67		88
		(3)	"		Samfälld mark				7	58	7	58
149/320	19		Hamburgen	173	Wilhelm Ros		6	68			6	68
	1²		Skogshagen		Lyrmarka Kyrkl. B					02		02
175/496	19			173	Wilhelm Ros		4	28	2	93	7	21
					Summa		775	07	2717	34	3492	41

företaget ävensom beräknade bidrags- och lånebelopp.

Båtnad		Kostnad för						Summa kostnad		Relativ kostnad	Bidragets storlek i proc. av kostnaden	Bidrag		Lån	
		torrläggningen		syneförrättningen		betänkandet									
kr.	öre	kr.	öre	kr.	öre	kr.	öre	kr.	öre			kr.	öre	kr.	öre
5880	90											2940	34	2940	34
9309	70										5	4654	67	4654	67
3524	50										5	1762	18	1762	18
2616	10										7½	1308	–	1308	–
6589	90											3294	83	3294	83
1360	50											680	22	680	22
2435	10											1217	50	1217	50
1083	50											541	73	541	73
771	–											385	49	385	49
16	–											8	–	–	
157	20											78	60	–	
342	80											171	39	–	
385	90											192	94	–	
554	10											277	04	–	
203	20											101	60	101	60
1406	80											703	37	–	
2805	60											1402	75	1402	75
4	80											2	40	–	
2836	80											1418	35	1418	35
736407	90											368190	–	237028	78

Kristianstad i maj 1945.

Länsmarkscommissionen

f.d. Åhus landtmäteridistrikt.

Förteckning enligt Kungörelsen
jämte bilagor A, 17 och B 2 tidningar.

Länsmarkscommissionen

Lå

den

Lbrstn 1044.

DIARIE N:r 7216
K. LANTBRUKSSTYRELSEN
15 APR. 1940
L 42 0948

12/1/2 39

Betänkande

rörande

Nedre Helgeåns regleringsföretag

av år 1936.

genom dom den 16 juli 1946 på vissa angivna villkor medgivit, att de förrättsvisa muddringsarbetena å sträckan Hammarsjön-Yngsjö landsvägsbro även den högsta ägenen vid Flötö må med bibehållande av tidigare föreskriven släntlutning 1:3 - utföras, i stället för med tidigare bestämda dimensioner, till en bottenhöjd av - 3,0 meter (= 3 meter under nollplanet) även som med en bottenbredd å sträckan Hammarsjön-Köpingeåns inflöde av 26 meter samt sträckan mellan Köpingeåns inflöde och Yngsjö landsvägsbro av 30 meter, har Kungl. Maj:t genom beslut den 27 februari 1948 förklarat, att denna ändring av den för regleringsföretaget fastställda arbetsplanen må genomföras utan minskning av till företaget beviljade statsbidrag från Hakens avdikningsanslag och lån från Hakens avdikningslånefond

Stockholm den 23 april 1948.

På Kungl. Lantbruksstyrelsens vägnar

Albert Smith.

Kungl. Lantbruksstyrelsen har denna dag medgivit, att uti den fastställda arbetsplanen må utgå i kanalen från Åhus till Hemstad förrättsinvna

(Forts. å nästa sid.)

Avskrift.

Genom Kungl. Maitts nådiga brev den 26 januari 1940 fastställda hit upprättade ritningar till arbetets utförande.

Stockholm den 17 februari 1940. På Kungl. Lantbruksstyrelsens vägnar:

Hjalmar Forsman.

Sedan Södelbydens vattendomstol (fork. se förteckning nedan)

ändring i plan medgiven den 23 okt. 1941. (3265/41)

B E T Ä N K A N D E.

Företagets ändamål.

Sedan styrelsen för "Nedre Helgeåns regleringsföretag av år 1936" beslutat göra ansökan om största möjliga bidrag av statens avdikningsanslag till företagets utförande får jag därom avgiva följande

Företaget avser reglering av Helgeåns vattenstånd mellan Torsebro och Östersjön för bättre torrläggning av äng och åker samt för hindrande av den hittills pågående förhöjningen av åns högvattenstånd. Företaget berör följande häraden, socknar, byar och samhällen:

Villands härad.

Fjälkestads socken: Torseke, Råbelöv, Kristianstad.

Nosaby socken: Hammar.

Gustaf Adolfs socken: Håslöv, Viby.

Rinkaby socken: Rinkaby.

Åhus socken: Horna, Kavrö, Flötö, Ripa, Härnestad, Yngsjö.

Gärds härad.

Vittskövle socken: Vittskövle.

Everöds socken: Lyngby, Everöd.

Köpinge socken: Köpinge.

muddringsarbeten.

Stockholm den 6 maj 1949.

På Kungl. Lantbruksstyrelsens vägnar

A. Smith.

Norra Åsums socken: Hovby, Åsum, Åsumtorp, Vilans municipalsamhälle, Härlöv, Lillö.

Skepparslövs socken: Isgrannatorp.

Västra Göinge härad:

Önnestads socken: Önnestad.

Östra Göinge härad.

Färlövs socken: Araslöv, Färlöv, Åby, Harastorp, Skrynarp.

Föregående rättslig utredning.

Företaget har föregåtts av syneförrättning enligt vattenlagen.

Syneförrättningen avslöts den 15 april 1936. Jämlikt föreskrifterna i vattenlagen underställdes synemännens utlåtande vattendomstolens prövning varvid på grund av klagomål över förrättningen vissa ändringar i synemännens bestämmelser vidtogos och hänvisas därom till vattendomstolens laga kraftvunna, här bifogade utslag.

På grund av företagets beskaffenhet skulle tillstånd till detsammas utförande genom vattendomstolens försorg inhämtas hos Kungl. Maj:t. Sedan detta av vattendomstolen verkställts och Kungl. Maj:t genom beslut den 3 mars 1939 lämnat medgivande till företaget, och sedan 1939 års ordinarie riksdag på proposition av regeringen och med stöd av vattendomstolens och Kungl. Lantbruksstyrelsens rekommendation beviljat företaget ett extra anslag utan återbetalningsskyldighet av

400000 kronor, meddelade Söderbygdens vattendomstol den 3 juli 1939 sitt utslag, mot vilket vad icke erlagts.

Avdikningsområdet jordmån.

Denna framgår av till syneprotokollet fogat borrprotokoll.

Nuvarande avdikning.

Företaget avser uteslutande uppmuddring av Helgeån vilken endast i så mån förut varit föremål för uppränsning, att båtled hållits öppen från Åhus till Kristianstad genom Helgeåns gamla fåra, den s.k. Härnestadskanalen, Stora Helgeån och Helgasjön.

Areal, jordförbättring, annan värdesatt förbättring och kostnad.

Den av företaget beroende arealen utgör

åker, trädgård, park	770.18 hektar
äng, betesmark m.m.	2855.37 "
Summa	3625.55 hektar.

Enligt vattendomstolens utslag skall båtnaden av företagets utförande beräknas sålunda:

jordförbättringsvärde	736.393:40 kr.	777993:40
båtnad för Torsebro strömfall, 61200:- utföres med	41.600:- "	
" " invallningsföretag	42.080:- "	
Summa	820.073:40 kr.	

Kostnaderna för företagets utförande beräknas sålunda:

Muddrings och ränsningsarbeten	950.000:- kr.
Åtgärder för förebyggande av skada i Kristianstad samt ombyggnad av sugrör i Torsebro	15.000:- "
Skyddsarmar vid Helgeåns utlopp i havet	120.000:- "
Synekostnader	8.499:34 "
Vattendomstolsavgift	1.196:41
Ersättningar, kostnader för arbetets tillsyn, för oförutsedda fall, styrelsens omkostnader m.m.	205.304:25
Summa	1300.000:- kr.

Från dessa kostnader skola avdragas till företaget utdömda ersättningar, nämligen

bidrag från Sydsv. Kraft A.B.	41.600:- kr.
" " invallningar	21.040:- "
vartill skall läggas det av riksdagen särskilt beviljade bidraget	400.000:- "
Summa	462.640:- kr.

Återstoden, 1300000 - 462640 = 837360 kronor är den summa, som skall gäldas av delägarna i företaget.

Vid upprättandet av denna kostnadsberäkning hava de av vattendomstolen beräknade kostnaderna med hänsyn till faktiskt förekommande utgifter samt till det ökade prisläget höjts till

1.300000 kronor.

Deltagningsskyldighet.

Denna är reglerad genom bestämmelserna i synemännens utlåtande och vattendomstolens utslag.

Hinder mot företaget.

Med Kungl. Maj:ts medgivande och sedan vattendomstolens utslag vunnit laga kraft finnes ej något hinder mot företagets utförande.

Beräkning av anslag.

Det har vid riksdagens beviljande av 400000 kronor till företagets utförande sagts ifrån, att detta anslag skall utgöra täckning för den summa, varmed den beräknade kostnaden överskjuter den beräknade båtnaden, varigenom således sökande och icke sökande till företaget skulle jämställas i betalningshänseende. Iakttages denna föreskrift är relativkostnaden för företaget enligt förestående utredning 1.02 och den summa, som författningsenligt skall kunna utgå som bidrag ur Statens avdikningsanslag lika med 50 % av 820073:40 kronor eller 410036:70 kronor, runt 410000 kronor.

Tillstyrkan.

Hänvisande till förestående utredning tillstyrker jag alltså, att till utförande av Nedre Helgeåns regleringsföretag av år 1936 beviljas i bidrag av statens avdikningsanslag 410.000 kronor.

Utförande.

Vid arbetenas utförande skall iakttagas vad i vattendomstolens utslag och i synemännens utlåtande bestämmes.

Arbetstid.

Till arbetets utförande torde böra anslås en tidrymd av tre år.

Kristianstad den 13 december 1939.

Lennart Holmström

Statens lantbruksingenjör.

Bilagor:

1) Söderbygdens vattendomstols protokoll.

2) " " utslag.

3) 1 band synehandlingar.

4) 1 " hävdeförteckning m.m.

5) 1 " borrprotokoll.

Avskrift. Utdrag av protokoll, hållet vid sammanträde med Söderbygdens vattendomstol i Kristianstad den 14 april 1938.

Uti det vid vattendomstolen anhängiga, vid vattendomstolens sammanträde den 30 juni 1937 senast handlagda målet angående ett vattendomstolens prövning underställt utlåtande beträffande ett företag, benämnt "Nedre Helgeåns regleringsföretag av år 1936" och avseende dels förbättrad torrläggning av mark hörande till inom Fjälkestads, Nosaby, Gustaf Adolfs, Rinkaby, Åhus, Vittskövle, Everöds, Köpinge, Norra Åsums, Skepparslövs, Önnestads och Färlövs socknar samt Kristianstads stad belägna fastigheter och dels fallhöjdsökning vid Torsebro vattenkraftanläggning i Fjälkestads socken m.m. sammanträdde vattendomstolens ledamöter härstädes denna dag i och för överläggning.

Efter det ordföranden lämnat redogörelse för innehållet uti efter målets handläggning inkomna handlingar, förenade sig vattendomstolens ledamöter om att hos Konungen göra hemställan om medgivande till ifrågavarande företag samt att i sådant avseende till Konungen avlåta underdånig skrivelse av den lydelse, som framgår av vid detta protokoll fogad bilaga (Prot.bil. N) med därtill hörande bilagor (Prot.bil. O och P), varjämte åt ordföranden lämnades i uppdrag att å vattendomstolens vägnar underteckna denna skrivelse och att ombesörja dess veder-

börliga expedierande.

Som ovan.

På vattendomstolens vägnar:

H.A. Hamilton.

Vidimeras:

Lennart Holmström.

KOSTNADSSAMMANDRAG.

Arbets- och materialkostn. jämte ersättn.	1.270.304:25 kr.
Förrättningskostn.	8.499:34
Vattendomstolsavg.	1.196:41
Summa	1.280.000:00 kr.

Vid arbetsplanens fastställande har kostnaden för företaget beräknats till 1.280.000 kronor. Härav utgör 1.238.400 kronor den del, vartill statsunderstöd utgår.

Stockholm den 17 februari 1940.

På Kungl. Lantbruksstyrelsens vägnar:

Hjalmar Forsman.

Avskrift. Prot.Bil.N.

Till

K O N U N G E N.

Såsom för Eders Kungl. Maj:t torde vara väl bekant hava sedan lång tid tillbaka översvämningar förekommit vid Helgeåns nedre sträckning i Kristianstadstrakten. Dessa översvämningar hava enligt vad erfarenheten givit vid handen blivit mer och mer svåra. Enligt ett av överdirektören

Gustaf Slettenmark i december 1932 avgivet utlåtande har sålunda högvattenståndet vid Kristianstad under tiden från 1900 till 1930 höjts med icke mindre än cirka 25 centimeter. Enligt vad Slettenmark i utlåtandet framhållit torde höjningen av förekommande vattenstånd - även om intensiteten av förekommande flöden torde hava i någon mån ökats på grund av längre upp i vattendraget utförda torrläggningsföretag - väsentligen vara beroende på igenslamning och igenväxning av vattendraget. Om icke några åtgärder varda vidtagna till förhindrande härav synes man således hava anledning befara att översvämningarna komma att bliva allt mer och mer svårartade. Att stora olägenheter uppkomma av översvämningarna är utan vidare uppenbart och detta ej allenast beträffande sådan jord, som direkt varder skadad, utan även i ett flertal andra hänseenden.

Sedan under hösten 1928 svårartade översvämningar åter förekommit i Kristianstadstrakten, hölls under 1929 av landshövdingen i länet ett av befolkningen i trakten talrikt besökt möte för dryftande av frågan om vilka åtgärder som i förevarande avseende lämpligen borde och kunde vidtagas. Man enades härvid om att framställning borde göras hos Eders Kungl. Maj:t om verkställande av en grundlig utredning i förevarande avseende och om anvisande av härför erforderliga medel. En sådan framställning gjordes därefter utav länsstyrelsen i Kristianstads län genom underdånig skrivelse den 22 juni 1929. I anledning av denna

framställning avlät Eders Kungl. Maj:t till 1930 års riksdag proposition om anvisande av ett anslag utav 50.000 kronor för utredning och undersökning rörande vattenavledning från Helgeåns vattenområde (proposition nr 200 till 1930 års riksdag). Denna proposition blev av riksdagen bifallen.

Utredning i nu behandlat avseende blev härefter omedelbart igångsatt; och avgav Aktiebolaget Vattenbyggnadsbyrån, som erhållit i uppdrag att verkställa utredningen, utlåtande i frågan den 27 april 1933. I detta utlåtande framhöll bolaget efter att hava undersökt olika möjliga åtgärder för vinnande av förbättrade förhållanden att de enda åtgärder, som syntes ekonomiskt utförbara, vore måttliga rensningar i Helgeåns sträckning nedströms om strömfallet vid Torsebro. Angående omfattningen av dessa upprensningar upprättades olika alternativ. Av dessa alternativ är numera av betydelse endast att alternativ betecknat såsom alternativ II. Enligt detta alternativ skulle de huvudsakligaste rensningarna utföras i Helgeån från utloppet av den så kallade Hammarsjön till Yngsjö landsvägsbro samt vid Helgeåns utlopp i havet. Mindre rensningar skulle utföras vid Helgeåns inlopp i och utlopp ur Araslövssjön. Vidare skulle för att förebygga försämring av seglationsdjupet i Härnestads kanal och avrinningsförhållandena i

Åhusgrenen verkställas viss utvidgning och fördjupning av denna gren. I Araslövssjön och Hammarsjön skulle uppmuddras båtrännor. Slutligen skulle för att förebygga igensandning vid Helgeåns utlopp ur havet skyddsarmar utföras å ömse sidor om den muddrade kanalsektionen. Enligt verkställd beräkning skulle utförandet av de i alternativ II föreslagna arbetena medföra en sänkning av Hammarsjöns vattenstånd vid högsta högvattenföring i Helgeån av 0,3, vid normal högvattenföring av 0.55 och vid normal medelvattenföring av 0.6 meter. Utlåtandet innehöll även preliminär beräkning angående storleken av uppkommande kostnader och värdet av vunnen båtnad. Kostnaderna för alternativ II beräknades härvid till 1.080.000 kronor. För detta alternativ beräknades den mera direkta båtnaden till 977.900 kronor, därvid må anmärkas att båtnad beräknades uppkomma ej allenast genom förbättrad torrläggning av angränsande markområden utan även genom ökad fallhöjd vid Torsebro vattenkraftanläggning. I utlåtandet framhölls vidare att hänsyn även borde tagas till förbättringen i sanitärt och i trevnadshänseende m.m. för en befolkning av över 15.000 personer. Förslagsvis uppskattades nyttan härav i vad angår alternativ II till 300.000 kronor. "Utredningen - heter det härefter i utlåtandet - har alltså givit till resultat att intet av rensningsalternativen kan anses lönande, om man tager i betraktande endast den båtnad, som direkt kan värderas i penningar.

Beaktas även de ideella fördelarna och det förhållandet, att ytterligare försämring måste befaras, ifall ingenting göres, synes företaget likväl värt att komma till stånd".

Sedan ovan omförmälda utredning blivit avslutad, ingingo ett stort antal ägare av fastigheter, som är berorende av vattenstånden i Helgeån å sträckningen mellan Torsebro och Östersjön, till Söderbygdens vattendomstol med anhållan om syneförrättning för reglering av Helgeån å nyssnämnda sträckning. Genom resolution den 9 maj 1934 förordnade vattenrättsdomaren jämlikt bestämmelserna uti 3 kap. 11 § vattenlagen att det anhängiggjorda målet skulle handläggas vid syneförrättning, som avses i 10 kap. 32 § vattenlagen, varvid företagets huvudsakliga ändamål skulle anses vara att vinna förbättrad torrläggning av mark. Härefter förordnades lantbruksingenjören i Kristianstads län Lennart Holmström till förrättningsman, varjämte med hänsyn därtill att företaget beräknades medföra båtnad för vattenkraftanläggningen vid Torsebro civilingenjören Ivar Hansson i Stockholm förordnades till biträdande förrättningsman. Förrättningsmännen jämte tillkallade godemän höllo härefter för vidare utredning av förliggande spörsmål ett flertal sammanträden. I sammanhang härmed anmälde sig ytterligare ett avsevärt antal fastighetsägare såsom sökande till företaget. Med inräknande av dessa under

förrättningens gång tillkomna sökande uppgår hela antalet sökande enligt förrättningshandlingarna till icke mindre än 152 stycken och utgör antalet fastigheter, för vilka de föra talan, sammanlagt 327. Under förrättningen verkställdes noggranna undersökningar för fastställande av storleken utav den båtnad, som kunde beräknas uppkomma genom det sökta företaget. Vidare verkställdes utredning angående skada, som kunde beräknas uppkomma utav detsamma. I detta avseende är särskilt att anmärka att utav fiskeriintendenten i södra distriktet Gustaf Swenander avgavs utlåtande angående företagets inverkan på fisket. I detta utlåtande framhöll Swenander efter att först hava framhållit att genom företaget medelvattenytan i Araslövssjön beräknades bliva sänkt med 0.5 meter och i Hammarsjön med 0.6 meter och att i Araslövssjön även lågvattenståndet måste komma att röna inflytande av föreslagen utgrävning, varemot i Hammarsjön lågvattenståndet skulle komma att varda mindre berört, och efter att hava lämnat redogörelse för förekommande fiskarter och för värdet av fisket i de båda sjöarna i huvudsak följande. Förutom själva arealminskningen i sjöarna skulle sänkningen av vattenstånden i desamma, i vilka vegetationen redan nu starkt inverkade på det fria vattnet, sannolikt ganska snart efter sänkningen komme att medföra att sjöarna nästan fullständigt igenväxte, så att fiske

däri omöjliggjordes. Vidare riskerades genom den hastigare avrinningen av högvattnet på våren att gäddans rom, som alltid "avlades" på mycket grunt vatten och vanligen på översvämmade områden, icke komme att kläckas, innan vattnet avrunnit. Även lekplatserna för braxen skulle sannolikt komma att röna inflytande av de ändrade vattenstånden. Beträffande ål- och laxöringsbeståndet i Helgeån torde däremot icke någon skadlig inverkan vara att befara sedan muddringen blivit slutförd. Att i penningar taxera den skada, som komme att bliva en följd av sänkningsföretaget, läte sig knappast göra. Beträffande Araslövssjön förelåge emellertid faran att fiskets utövande bleve så försvårat, att det icke komme att löna sig att bedriva detsamma. Förehållandet torde sannolikt bliva enahanda inom vissa områden i Hammarsjön. I Araslövssjön bedreves det legitima fisket av två personer, som dock endast idkade fiske såsom binäring. I Hammarsjön fiskade sex yrkesfiskare och nio andra, som hade fiske som binäring. På grund av vad Swenander anfört uttalade han såsom sin åsikt att genom företaget fiskerinäring av betydenhet komme att lida väsentligt förfång. Om ersättning lämnades de enskilda fiskerättsinnehavarna för deras förluster ansåge han emellertid icke att skadan kunde anses vara av den art, att den kunde utgöra hinder för företagets utförande. Skulle det visa sig att gäddbeståndet på grund av

lekplatsernas torrläggning bleve lidande, borde detta kunna motverkas genom gäddodling.

Synemännen avgåvo utlåtande den 15 april 1936. I detta utlåtande bestämdes att företaget skulle genomföras enligt Aktiebolaget Vattenbyggnadsbyråns alternativ II. Värdet av uppkommande båtnad angavs i utlåtandet uppgå till sammanlagt 895.869 kronor 80 öre. Båtnad förmenades härvid uppkomma i tre olika avseenden, nämligen dels genom direkt jordförbättring, dels för fem olika invallningsföretag genom minskad pumpningskostnad m.m. och dels för strömfallet vid Torsebro genom ökad fallhöjd. Den direkta jordförbättringen, beträffande vilken upprättats särskild värderingslängd upptagande för varje fastighet värdet av uppkommande båtnad, uppgick till ett sammanlagt värde av 779.789 kronor 80 öre, därav å sökande till företaget belöpte 478.077 kronor 20 öre (enligt senare gjort tillägg rätteligen 485.197 kronor). Sammanlagda båtnaden för de olika invallningsföretagen beräknades till 42.080 kronor, därvid angavs att 37.380 kronor belöpte å invallningsföretag som vore att anse såsom sökande till företaget. Båtnaden slutligen för strömfallet vid Torsebro, vars ägare Sydsvenska Kraftaktiebolaget icke är sökande till företaget, beräknades till 74.000 kronor, därvid beräknades att en värdeökning motsvarande 48.000 kronors kapitalvärde skulle kunna tillgodogöras vid det befintliga kraftverket i dess nu-

varande skick, under det att den återstående värdeökningen skulle kunna tillgodogöras först efter generatorernas förändring eller kraftverkets ombyggnad. Enligt i utlåtandet gjord sammanställning skulle av den sammanlagda båtnaden å 895.869 kronor 80 öre ett belopp av 515.457 kronor 20 öre (= 478.077 kronor 20 öre + 37.380 kronor) belöpa å sökande till företaget och framhölls av synemännen att sålunda av utredningen framgick att sökandena innehade erforderlig majoritet för påyrkande av tvångsdelaktighet i kostnadernas gäldande. Anmärkas må härvid att synemännens förfarande att vid beräknande av båtnaden utav företaget medräkna båtnaden för förefintliga invallningsföretag icke torde stå i överensstämmelse med vattenlagens bestämmelser. Invallningsföretagen bliva nämligen icke delägare uti företaget, utan föreligger allenast skyldighet för dem att med visst begränsat belopp deltaga i kostnaderna för företagets genomförande, därutinnan må hänvisas till bestämmelserna uti 7 kap. 55 § vattenlagen. Synemännen hava också föreskrivit att i frågavarande fem invallningsföretag skola bidraga till kostnaderna med sammanlagt 21.040 kronor. Det riktiga förfaringssättet torde således vara att vid beräknande av båtnaden utav ett företag och vid avgörande av frågan huruvida majoritet föreligger eller icke bortse från båtnaden för de förefintliga invallningsföretagen,

varemot de belopp, som skola gäldas utav invallningsföretagen, skola avdragas vid beräknande av storleken av uppkommande kostnader. Om man således bortser från båtnaden för invallningsföretagen skulle med tillämpning i övrigt av synemännens båtnadsvärden hela båtnaden utav företaget uppgå till 853.789 kronor 80 öre, därav 478.077 kronor 20 öre - rätteligen 485.197 kronor - skulle belöpa å sökande till företaget. I allt fall skulle således majoritet för påfordrande av tvångsdeltagighet föreligga. Någon skada för annan utom ifråga om fiske hava synemännen icke ansett uppkomma, därvid må anmärkas att vissa åtgärder föreslagits skola vidtagas för förhindrande av skada, som eljest kunde beräknas uppkomma. Angående skadan å fisket hänvisa synemännen allenast i korthet till det av Swenander avgivna utlåtandet under framhållande tillika att någon säker utredning angående företagets inverkan på fisket ej kunde verkställas på annat sätt än genom jämförelser med förhållandenas gestaltning efter företagets utförande. Vad slutligen angår storleken av uppkommande kostnader så göres i utlåtandet intet annat uttalande i detta avseende än att synemännen förklarat sig icke anse det möjligt att förrän genom arbetets "försäljning" fixera de verkliga kostnaderna. Emellertid har av förrättningsmannen lantbruksingenjören Holmström upprättats en särskild kostnadsberäkning, vilken fogats vid

förrättningshandlingarna. Enligt denna beräkning skulle kostnaderna uppgå till ett sammanlagt belopp av 960.000 kronor. Såsom redan förut anmärkts har Aktiebolaget Vattenbyggnadsbyrån i sitt utlåtande beräknat kostnaderna för nu ifrågavarande alternativ till 1.080.000 kronr, därvid bolaget grundat sin beräkning på ett av aktiebolaget Skånska Cementgjuteriet avgivet anbud. Synemännen framhålla slutligen i sitt utlåtande att de av anförda skäl icke kunnat uttala sig över de förhållanden angående företagets lämplighet, varom talas i vattenlagens kap. 2 § 3. "Skulle - heter det vidare - Konungens medgivande till företagets utförande erfordras, skall ansökan därom emellertid ske genom vattendomstolens ingripande".

Synemännens utlåtande har blivit underställt Söderbygdens vattendomstols prövning. Dessutom anfördes av en del sakägare hos vattendomstolen besvär över utlåtandet. I besvären yrkades dels av en del markägare befrielse från deltagningsskyldighet i företaget, enär för dem icke kunde beräknas uppkomma någon båtnad, eller i varje fall nedsättning i beräknad båtnad, dels av arméförvaltningen, som förde talan för vissa av Kungl. Norra Skånska Infanteriregementet och Kungl. Vendes Artilleriregemente disponerade fastigheter, såväl nedsättning i beräknad båtnad som även ersättning för åtgärder, som förmenades bliva erforderliga

för säkerställande av vattentillgången vid ett ammunitionsförråd å Norra Lingenäset invid Helgeån, dels av ett invallningsföretag, benämnt Hedentorps invallningsföretag av år 1921, nedsättning i för detta företag beräknad båtnad samt dels av Sydsvenska Kraftaktiebolaget åvenledes nedsättning ifråga om båtnad, som beräknats uppkomma för strömfallet vid Torsebro. I anledning av underställningen och av de anförda besvären har vattendomstolen hållit sammanträde med sakägarna, i sammanhang varmed verkställdes erforderliga undersökningar å stället för bedömande av företagets verkningar m.m. Vid sammanträdet framhölls från olika håll den stora betydelsen för ifrågavarande trakt av förevarande företag, därvid också påpekades att därest icke några åtgärder bleve vidtagna förhållandena måste beräknas komma att bliva allt sämre och sämre. Av en del klagande framhölls däremot att för deras del företaget icke komme att bliva av någon betydelse, enär deras fastigheter vore lidande icke av vatten från Helgeån utan av från Östersjön i ån uppträngande vatten. Särskild undersökning verkställdes angående värdet och betydelsen utav förefintligt fiske. Likaledes verkställdes undersökning angående strömfallet vid Torsebro och den däretädes förefintliga vattenkraftanläggningen, i vilket avseende sedermera verkställts ytterligare utredning genom särskilt tillkallade sakkunnige.

Vattendomstolen får nu avgiva yttrande i olika förekommande avseende.

Vad sålunda först angår själva planläggningen utav ifrågavarande företag så har vattendomstolen i detta hänseende icke funnit någon anledning till erinran; och anser sig vattendomstolen härvid också kunna göra det uttalandet, att den nu föreslagna utvägen för vinnande av förbättrade förhållanden är den enda, som inom praktiska och ekonomiska gränser torde kunna ifrågakomma.

Vad vidare angår den genom direkt jordförbättring vunna båtnaden så har vattendomstolen funnit att i stort sett icke någon anledning föreligger till anmärkning mot de grundvärden, som synemännen använt vid sina beräkningar. Däremot har vattendomstolen beträffande markområden belägna vid eller i närheten av Helgeå nedströms om utloppet ur Hammarsjön vid Kavrö broar funnit dels att en del marområden böra helt uteslutas såsom icke vinnande någon båtnad av företaget och dels att nedsättning i beräknad båtnad bör ske. Anledningarna härtill äro väsentligen dels att dessa markområden ofta äro utsatta för översvämningar av inträngande saltvatten, dels att jordmånen är av sådan beskaffenhet att en kraftig sättning måste beräknas kunna uppkomma och dels att markområdena i och för sig hava ett ur brukningssynpunkt ofördelaktigt läge m.m. dylikt. Vattendomstolen

har förty ansett nödigt att en ny värderinglängd varder upprättad. För åskådliggörande av verkan utav de ändringar, som befunnits böra ske, har med tillämpning av de grunder, vilka befunnits böra komma till användning, ett sammandrag i nu berört avseende blivit upprättat, vilket varder fogat vid denna skrivelse (bil.1). Såsom av detsamma framgår har sammanlagda båtnaden uti nu behandlat avseende av vattendomstolen beräknats uppgå till 736.393 kronor 40 öre, därav 471.871 kronor 45 öre belöpa å sökande till företaget.

Vad härefter angår den båtnad, som beräknats uppkomma för förefintliga invallningsföretag, så har vattendomstolen funnit att denna båtnad skäligen kan beräknas till av synemännen angivet belopp eller 42.080 kronor. Vattendomstolen har sålunda funnit de besvär, som blivit anförda av Hedentorps invallningsföretag av år 1921, icke vara förtjänta av bifall, därvid emellertid må anmärkas att vattendomstolen ansett att skyldighet bör åläggas företaget att låta uppmuddra en ränna från ån fram till den för invallningsföretaget uppförda pumpstationen. Kostnaden härför kan emellertid beräknas bliva förhållandevis obetydlig.

Vidkommande härefter båtnaden utav företaget för strömfallet vid Torsebro och den därstädes uppförda vattenkraftanläggningen så har vattendomstolen efter övervägande av föreliggande förhållanden och under utgående från att det skall åligga företaget att låta verkställa erforderlig ombyggnad av förefint-

liga sugrör - varför kostnaden beräknats till 6.300 kronor - beräknat båtnaden för strömfallet med tillhörande vattenkraftanläggning till ett efter 5 % kapitaliserat värde av 61.200 kronor, därutinnan hänvisas till innehållet i bifogad promemoria (bil.2). Av den sålunda beräknade båtnaden skulle båtnad motsvarande ett kapitaliserat värde av 41.600 kronor kunna omedelbart tillgodogöras, under det att den återstående båtnaden skulle kunna tillgodogöras först efter inmontering av nya generatorer.

Vad härefter angår uppkommande skada på grund av företaget så är det, då enligt vad vid verkställd undersökning utrönts icke några åtgärder bliva erforderliga för säkerställande av vattentillförseln till ammunitionsförrådet å Norra Lingenäset, endast fråga om skada å fisket. I detta hänseende må först framhållas att enligt vad av utredningen framgår fisket uti nu ifrågavarande sjöar Araslövssjön och Hammarsjön icke kan anses vara utav någon större ekonomisk betydelse. Vidare må framhållas att då icke efter företaget någon nämnvärd förändring kan beräknas uppkomma ifråga om lågvattenstånden i sagda sjöar man icke synes hava någon större anledning antaga att sjöarna skola såsom fiskeriintendenten Swenander förutsatt skola ske komma att hdlt igenväxa, något som skulle förhindra eller försvåra bedrivandet av fiske i sjöarna. Att i allt fall ge-

nom uppstående arealminskning vid medelvattenstånd viss skada å fisket måste beräknas uppkomma synes dock ofrånkomligt. Likaledes synes företaget möjligen kunna medföra menlig inverkan å gäddans lekplatser och beträffande lekplatserna för braxen, till motverkande av vilken skada särskilda åtgärder dock torde kunna vidtagas. Vattendomstolen anser således väl att någon eller huru ej någon mera avsevärd skada å fisket må beräknas uppkomma, men anser sig icke kunna giva sin anslutning till Swenanders uttalande att fiskerinäring av betydenhet skulle lida väsentligt förfång.

Beträffande härefter kostnaderna för företaget så är det tydligen riktigt såsom synemännen framhållit att det är vanskligt att i detta avseende på förhand göra ett mera säkert uttalande. Kostnaderna äro nämligen i hög grad beroende på huru arbetet varder anordnat och därpå att detsamma varder handhaft på ett praktiskt och lämpligt sätt. Vattendomstolen anser emellertid i varje fall att kostnaderna måste beräknas komma att uppgå till ett avsevärt högre belopp än lantbruksingenjör Holmström angivit i den av honom upprättade kostnadsberäkningen. Härvid är också att märka att under tiden efter upprättandet av denna kostnadsberäkning en icke obetydlig allmän prisstegring inträffat. Efter övervägande av för närvarande föreliggande förhållanden har vattendomstolen ansett att skäligen följande kostnadsbelopp böra upptagas: 1) muddrings- och rensnings-

arbeten 950.000 kronor, 2) åtgärder till förebyggande av skada i Kristianstad och ombyggnad av sugrör vid Torsebro 15.000 kronor, 3) skyddsarmar vid Helgeåns utlopp ur havet 120.000 kronor samt 4) ersättningar, kostnader för arbetets tillsyn, för oförutsedda fall m.m. 150.000 kronor eller sammanlagt 1.235.000 kronor. Härifrån skulle avgå det bidrag, som skulle erhållas från invallningsföretagen eller i runt tal 20.000 kronor, vadan kostnadernas slutsumma skulle bliva 1.215.000 kronor.

Av vad ovan anförts framgår att utav båtnaden av företaget, sådan densamma enligt vattendomstolens uppfattning bör beräknas, mera än hälften faller å egendom, som tillhör sökande till företaget eller dem som förenat sig med sökandena. Skyldighet att taga del i företaget föreligger således även för andra, som vinna båtnad av detsamma. Vidare framgår av vad ovan anförts att under det att båtnaden av företaget beräknats till ett sammanlagt värde av 797.593 kronor 40 öre, kostnaderna för företaget skäligen kunna beräknas till 1.215.000 kronor. Kostnaderna komma således att väsentligt överstiga värdet av båtnaden. Vid sådant förhållande och då på grund av företaget skada måste beräknas uppkomma å fisket kan på grund av vad som finnes stadgat uti 3 kap. 2 § vattenlagen jämfört med bestämmelserna uti 2 kap. 3 § och 7 kap. 38 § vattenlagen

medgivande till företagets genomförande icke meddelas av vattendomstolen. Emellertid föreligger såsom av bestämmelserna uti 2 kap. 3 § tredje stycket och 7 kap. 39 § andra stycket vattenlagen framgår icke hinder för Edera Kungl. Maj:t att lämna medgivande till företaget. Förutsättningen härför är att företaget prövas vara av synnerlig betydelse för näringslivet eller för orten eller eljest ur allmän synpunkt. Vattendomstolen anser för sin del sådana förutsättningar föreligga och får härutinnan framhålla följande. I förhållande till den båtnad, som beräknats komma att vinnas genom företaget, är uppenbarligen den skada, som må varda orsakad å fisket, av mycket ringa betydelse. Detta får dock icke enbart vara det av-görande, utan det avgörande är tydligen att företaget kommer att vara av stor betydelse för hela ifrågavarande trakt. Det kommer således att medföra avsevärda fördelar i sanitärt avseende, därutinnan må nämnas att chefen för Kungl. Norra Skånska Infanteriregementet lät vid vattendomstolens sammanträde såsom förmån av företaget framhålla bland annat vinnande av förbättrade hygieniska förhållande genom minskad dimma och fuktighet, något som vore av stor betydelse, då sjukligheten hos de kasärnerade trupperna vore avsevärd. Vidare måste väsentligt ökad trevnad för befolkningen i trakten komma att vinnas. Ytterligare komma vederbörande fastighetsägare att förutom den mera direkta jordförbättringen vinna den fördelen, att de erhålla möjlighet att på ett

mera rationellt och säkert sätt bruka dem tillhöriga fastigheter i deras helhet. Man synes sålunda hava att räkna med en stegring i det allmänna välståndet. Ytterligare ett förhållande, vid vilket enligt vattendomstolens uppfattning bör fästas avsevärd betydelse, är i detta sammanhang att framhålla. Såsom redan förut framhållits hava vattenstånden i Helgeåns nedre sträckning varit i konstant stigande något som torde i allt väsentligt vara beroende på vattendragets tilltagande igenslamning och igenväxning. Man måste således räkna med att, därest icke några åtgärder varda vidtagan till förhindrande därav, förhållandena komma att bliva allt sämre och sämre, till dess slutligen åtgärders vidtagande komma att befinnas absolut nödvändiga. Förutom att under mellantiden uppkommande skador varda alltmer avsevärda komma tydligen de säkerligen en gång nödiga kostnaderna att bliva ökade. Att märka är också att sedan nu ifrågavarande företag blivit genomfört man får anses äga säkerhet för att de upprensade och uppmuddrade sträckorna varda bibehållna uti det skick, uti vilket de skola varda försatta. Det kommer nämligen att åligga företagets styrelse att sörja härför. Detta är den mycket stora fördel, som vinnes därigenom att nu ifrågavarande företag varder genomfört i nu föreslagen ordning. För vederbörande fastighetsägare är det naturligen också utav en

utomordentlig vikt att äga säkerhet i detta hänseende. I detta sammanhang kan anmärkas att enligt vad vattendomstolens utrönt vid sin besiktning intill ån å nu ifrågavarande sträckning gränsa vidsträckta markområden, vilka mycket väl skulle lämpa sig för invallning. En särskerligen i hög grad bidragande orsak till att sådana invallningar icke kommit till stånd torde vara att osäkerhet varit rådande angående de vattenstånd i Helgeån, varmed man haft att räkna.

Under hänvisning till vad vattendomstolen ovan anfört får vattendomstolen härmed i underdånighet hemställa att Eders Kungl. Maj:t måtte lämna medgivande till ifrågavarande företag.

Vattendomstolen tillåter sig ytterligare att framhålla följande. Såsom av det föregående framgår måste kostnaderna för företaget beräknas komma att bliva avsevärt mycket större än värdet av vunnen båtnad. Det måste förty för delägarna i företaget bliva betungande att genomföra detsamma. Detta gäller särskilt för sådana delägare, vilka ställt sig såsom sökande till företaget. På grund av vad i 3 kap. 5 § vattenlagen finnes stadgat äro nämligen sådana delägare, vilka icke sökt företaget eller äro likställda med sökande, icke skyldiga att vidkännas större bidrag till kostnaderna för företaget än som svarar mot värdet av för dem beräknad båtnad. I sådana fall, då kostnaderna överstiga båtnaden, få således sökandena ej allenast själva vidkännas på dem belöpande andel utav det överskjutande beloppet

utan även i förhållande till för en var av dem beräknad båtnad gälda den på icke-sökande belöpande andelen av överskottet. I förevarande fall, då fråga är om ett i hög grad allmännyttigt företag och då man synes kunna utgå från att många utav sökandena icke för att vinna egen fördel utan just med hänsyn till företagets allmännyttiga karaktär ansett sig böra inträda såsom sökande till detsamma, synes det vara hårt om de med anledning härav skulle få vidkännas avsevärde kostnadsbelopp. Att befara är tydligen också att sökandena, oaktat att medgivande varder lämnat till företaget, dock sedan utrett blivit att företagets genomförande skulle för dem bliva i så hög grad betungande besluta sig för att icke genomföra detsamma, något vartill de äro lagligen oförhindrade. På grund av nu nämnda och i övrigt föreliggande förhållanden anser vattendomstolen att det från statsmakternas sida bör tagas under övervägande huruvida icke från det allmännas sida medel böra anvisas för företagets genomförande. Härvid synes kunna ifrågakomma ej allenast att oavsett att kostnaderna avsevärt överstiga värdet av beräknad båtnad delägarna dock ifråga om statsbidrag m.m. tillförsäkras samma förmåner, som pläga tillkomma delägare i andra torrläggningsföretag, utan även att ett/ direkt statsanslag varder beviljat i och för företagets genomförande, vilket anslag i så fall synes skäligen böra uppgå till cirka 400.000 kronor. Det är i stark känsla

av ifrågavarande företags stora betydelse ur allmän synpunkt som vattendomstolen ansett sig icke böra underlåta att framhålla det nu sagda.

Handlingarna i målet varda bifogade.

Vidimeras:

Lennart Holmström

Prot. bil. Q.
Bilaga 1.

Sammandrag

utvisande av Södra bygdens vattendamstol beräknad bidragsnad bestående i förbättrad torrläggning av mark genom utförande av Södra Helgeåns regleringsföretag av år 1926.

Sam-

Kartblad nr	Stad, socken eller by	Enligt upplåtelseavtal: Sökande: Antal jordägare	Sökande: Areal: åker ha	Sökande: Areal: åker a	Sökande: Areal: äng o. dyl. ha	Sökande: Areal: äng o. dyl. a	Sökande: Bidrag kr	Sökande: Bidrag öre	Icke-sökande: Antal jordägare	Icke-sökande: Areal: åker ha	Icke-sökande: Areal: åker a	Icke-sökande: Areal: äng o. dyl. ha	Icke-sökande: Areal: äng o. dyl. a	Icke-sökande: Bidrag kr	Icke-sökande: Bidrag öre
1	2	st 3	ha 4	a	ha 5	a	kr 6	öre	st 7	ha 8	a	ha 9	a	kr 10	öre
	Fjälkinge socken.														
1,2	Torsche	20	10	72	71	09	21246	50	4	5	88	2	67	2964	20
"	Råbelöv m. fl.	1	18	86	78	26	22273	60	—	—	—	—	—	—	—
			8,9	58						35	116				
	Kristianstad stad														
2	Stadsägor	3	32	62	96	98	50416	—	10	16	79	110	36	38936	70
	Nosaby socken														
3	Hammar	8	—	48	19	08	5814	20	11	2	73	18	32	5335	70
	Gustav Adolfs socken.														
3	Hästlöv	50	—	88	194	37	58299	90	11	—	51	32	22	11199	40
"	Viby	12	—	—	36	33	13787	40	—	—	—	—	—	—	—
					230	70	72080	30							
	Pinkaby socken.														
3	Pinkaby	38	44	06	41	88	21344	—	16	17	52	76	02	14526	50
	Åhus socken.														
3,4	Åhus	7	10	11	29	40	6414	60	29	18	83	51	27	13100	10
4	Åsnö	2	2	97	9	75	2525	50	29	22	13	58	07	22672	—
"	Åsnö med Löttö	—	—	—	—	—	—	—	10	1	39	11	18	3781	—
"	Löttö	10	—	—	11	03	3145	80	15	1	49	7	25	2705	50
4,5	Ryssa	—	—	—	—	—	—	—	20	25	74	70	40	18419	80
5	Hässlestad	—	—	—	—	—	—	—	48	40	36	139	38	12124	—
"	Gropsjö	23	22	51	108	46	7432	80	12	2	35	32	92	1862	80
	Vittskövle socken.														
5	Vittskövle	3	19	62	58	62	5622	60	33	8	97	175	81	13859	40
	Everöds socken.														
5	Lyngsjö	—	—	—	—	—	—	—	20	17	87	7	93	2703	80
5	Everöd	—	—	—	—	—	—	—	21	8	37	29	82	8202	90
	Köpinge socken														
5	Köpinge	4	25	74	30	66	14423	10	80	64	04	378	—	81076	—
		182	188	67	782	81	253746	—	366	354	97	1101	72	353470	80

måndag

Enligt Södra bygdens ostkundsmbl

Stående							Icke-stående						
Antal jordägare	Areal				Belopp		Antal jordägare	Areal				Belopp	
	åker		äng o. dyl.					åker		äng o. dyl.			
st 11	har 12	ar	har 13	ar	kr 14	öre	st 15	har 16	ar	har 17	ar	kr 18	öre
21	29	58	146	35	43520	10	4	5	88	3	67	2964	20
3	32	62	96	98	30416	-	10	16	79	110	36	38936	70
8	-	48	19	08	5814	20	11	2	73	18	32	5335	70
62	-	88	230	70	72087	30	11	-	51	32	32	11199	40
38	44	06	41	88	21344	-	16	17	53	76	02	14526	50
7	10	11	39	40	6414	60	29	18	83	50	38	12307	30
9	2	97	9	75	3525	50	29	22	13	43	78	18570	20
-	-	-	-	-	-	-	10	1	39	11	18	2350	35
10	-	-	11	03	3140	80	15	1	49	7	25	3705	30
-	-	-	-	-	-	-	20	25	74	58	31	12848	85
-	-	-	-	-	-	-	33	40	36	76	95	9802	90
21	22	51	41	37	3538	-	10	2	35	17	70	906	10
9	19	62	10	97	2621	70	10	8	97	84	83	7547	25
-	-	-	-	-	-	-	20	17	87	7	93	3709	80
-	-	-	-	-	-	-	31	8	37	29	82	8202	90
4	25	74	8	31	10740	90	79	64	04	207	50	72293	40
180	188	57	645	72	223148	10	328	254	97	864	32	223399	95

1	2	3	4		5		6		7	8		9		10	
	Övertal	182	188	57	782	81	333746	-	366	354	97	1101	72	353470	80
	N. Åsums pastorat.														
3,4	Hröby	37	71	33	327	15	70046	30	11	1	24	61	80	8902	60
3	Åsum	29	19	99	88	01	19551	90	25	2	35	46	46	9116	80
"	Åsumtorp	4	4	-	16	60	3357	10	15	7	77	20	83	4459	90
28	Fårlöv, Vilan	7	8	125	19	885	8277	-	38	4	185	2	235	3804	30
2	"	26	12	81	87	09	24635	-	6	-	40	20	81	4701	40
"	Fårlö	6	43	93	98	76	32751	-	2	-	36	2	47	867	60
	Skeppaslövs pastorat.														
6	Ingamiatorp	8	33	09	21	87	18200	60	7	15	41	4	60	7397	60
	Ämmeslövs pastorat.														
6	Ämmeslöv	—	—	-	—	-	—	-	4	6	95	-	-	1460	20
	Fårlövs pastorat.														
2,6	Asaslöv	2	8	56	61	08	19999	-	—	—	-	—	-	—	-
"	Fårlö	9	38	78	2	48	13920	30	—	—	—	—	-	—	-
1,3	Åby	15	30	43	89	94	35330	40	1	—	-	7	56	1406	80
1	Asastorp	1	6	68	-	-	3805	60	—	—	-	-	-	—	-
1	Skymsp	1	4	38	2	93	2836	80	1	—	-	-	02	4	80
	Summa	327	470	585	1592	605	485197	-	476	393	895	1268	325	394592	80

Sammanlagd behåll:

för årkande kr: 485197:-

" icke årkande " 294592:80

Summa kr 779789:80

11	12		13		14		15	16		17		18	
180	188	57	645	72	223168	10	328	254	97	864	32	223399	95
37	71	33	317	56	67298	65	11	1	24	61	80	8902	60
29	19	99	88	01	19551	90	25	2	35	46	46	9116	80
4	4	-	16	60	3257	10	15	7	77	20	83	4459	90
7	8	13.5	19	88.5	8277	-	31	4	18.5	2	23.5	3804	30
26	13	81	87	09	24635	-	6	-	40	20	81	4701	40
6	43	93	98	76	32751	-	2	-	56	3	47	867	60
8	33	09	20	87	18210	60	7	15	41	4	60	7397	60
—	—	—	—	-	—	-	4	6	95	—	—	1460	20
3	8	56	61	08	19959	-	—	—	-	—	—	——	-
9	38	78	2	48	13920	30	—	—	—	—	—	——	-
15	30	43	83	94	35230	40	1	—	-	7	58	1406	80
1	6	68	—	—	2805	60	—	——	-	—	—	——	-
1	4	38	2	93	2836	80	1	—	—	—	02	4	80
235	470	585	1445	925	471871	45	438	293	835	1031	125	264521	95

Sammandrag lämnad:

för förhandsbesiktning	kr	471 871:	45
icke förhandsbesiktning	kr	264 521:	95
Summa	kr.	736 393:	40

Axel Ekström

Vårt avskrivt bolygar:

Ek offerio:

777 993

736 3

41 60

Prot.bil.P.

Bil.2.

P.M.

angående vinsten för Torsebro kraftverk av Helgeåns reglering.

+=+=+=+=+=+=+=+=+=+

Med en maximalbelastning för det nuvarande maskineriet av 2350 kW vinnes brutto 260000 kWh/år. Emellertid bör med hänsyn till den begränsade kraftproduktionen under sön- och helgdagar mm. en reduktion med 20 % beräknas.

Angående kraftens värde torde man skäligen räkna med 1 öre pr kWh.

Detta motsvarar då 2080 kr/år eller ett kapital av 41600 kronor efter 5 och 52000 kronor efter 4 % räntefot.

Efter ombyggnad av generatorerna till 2850 kW med beräknande av 2560 kW medeleffekt vid "full utnyttjning" vinnes brutto 460000 kWh/år eller 200000 kWh/år utöver förut nämnda.

För denna del bör samma reduktion beräknas och dessutom räknas med ett något lägre enhetspris, skäligen 0.8 öre pr kWh.

Motsvarande vinst blir då 1280 kronor per år eller kapitaliserat 25600, respektive 32000 kronor. För uttagande härav erfordras en ombyggnad av generatorerna, som beräknats

betinga 6000 kronor. Nettovinsten blir då respektive 19600 och 26000 kronor.

Carl J. Insulander.

Rätt avskrivet betygar

Ex officio:

G.A.Widell.

Vidimeras:

Lennart Holmström

Avskrift.

Utdrag av protokoll, hållet vid sammanträde med Söderbygdens vattendomstol å domstolens kansli i Stockholm den 17 juni 1939.

Uti det vid vattendomstolen anhängiga, vid vattendomstolens sammanträde den 14 april 1938 senast behandlade målet angående ett vattendomstolens prövning underställt utlåtande beträffande ett företag, benämnt "Nedre Helgeåns regleringsföretag av år 1936" och avseende dels förbättrad torrläggning av mark hörande till inom Fjälkestads, Nosaby, Gustaf Adolfs, Rinkaby, Åhus, Vittskövle, Everöds, Köpinge, Norra Åsums, Skepparslövs, Önnestads och Färlövs socknar samt Kristianstads stad belägna fastigheter och dels fallhöjdsökning vid Torsebro vattenkraftanläggning i Fjälkestads socken m.m. sammanträdde vattendomstolens ledamöter härstädes denna dag i och för överläggning.

Efter det ordföranden lämnat redogörelse för innehållet uti efter vattendomstolens senaste sammanträde inkomna handlingar, förenade sig vattendomstolens ledamöter om utslag i målet av nedan angiven lydelse, varjämte beslöts att detta utslag skulle meddelas å vattendomstolens kansli i Stockholm måndagen den 3 juli 1939, varom sakägarna skulle genom ordförandens försorg i stadgad ordning erhålla meddelande.

Det beslutade utslaget var av följande lydelse:

U t s l a g,

meddelat den 3 juli 1939.

Sedan Kungl. Maj:t genom beslut den 3 mars 1939 lämnat medgivande till nu ifrågavarande företag, finner vattendomstolen hinder icke föreligga för sökandena att låta utföra detsamma i huvudsaklig överensstämmelse med av synemännen meddelade bestämmelser; och kommer vattendomstolen nedan att avgiva yttrande i olika företaget berörande frågor.

Vattendomstolen får härvid till att börja med yttra sig angående de besvär, som i olika avseenden anförts över synemännens utlåtande dels av Kungl. armé-förvaltningen, dels av Hedentorps invallningsföretag av år 1921, dels av Sydsvenska Kraftaktiebolaget samt dels av Åhus pastorat, Albert Hansson i Härnestad och Jöns Håkansson m.fl. ägare av till Köpinge hörande mark.

Vad då först angår de besvär, som anförts av arméförvaltningen, vilka besvär avse dels värdet av beräknad båtnad för i företaget ingående, under arméförvaltningens förvaltning lydande markområden och dels skyldighet för regleringsföretaget att bekosta åtgärder, som med anledning av det sänkta vattenståndet i Helgeån förmenats bliva erforderliga vid vattenintaget för ett å Norra Lingenäset förefintligt ammunitionsförråd, så får vattendomstolen endast i korthet framhålla dels att vattendomstolen vid verkställd besiktning icke funnit anledning till

ändring beträffande av synemännen för nu ifrågavarande markområden beräknad båtnad och dels att vattendomstolen vid verkställd undersökning funnit att icke i anledning av nu ifrågavarande företag några åtgärder komma att bliva erforderliga vid vattenintaget för ammunitionsförrådet å Norra Lingenäset. De av arméförvaltningen anförda besvären vardа förty av vattendomstolen ogillade.

Vidkommande härefter de besvär, vilka anförts av Hedentorps invallningsföretag av år 1921, så må först anmärkas att synemännen i sitt utlåtande beräknat att genomförandet av nu ifrågavarande företag skulle för invallningsföretaget medföra båtnad dels genom minskad pumpningskostnad, vilken båtnad beräknats hava ett kapitaliserat värde av 2.000 kronor, och/ dels genom minskad underhållskostnad av vallar m.m., vilken båtnad beräknats till ett kapitaliserat värde av 2.700 kronor. Synemännen hava förty med stöd av bestämmelserna uti 7 kap. 53 § vattenlagen ålagt invallningsföretaget att i bidrag till företaget utgiva 2.350 kronor $=(\frac{2.000{:}- + 2.700{:}-}{2})$. De av invallningsföretaget anförda besvären hava endast avseende å den beräknade båtnaden genom minskad pumpningskostnad, vilken båtnad invallningsföretaget på grund av föreliggande förhållanden ansett icke kunna uppkomma. Sedan emellertid i sammanhang med vat-

tendomstolens undersökning å stället framförts ett förslag att regleringsföretaget skulle åläggas att låta uppmuddra en ränna från Helgeån till platsen för den till invallningsföretaget hörande pumpstationen, vilken ränna regleringsföretaget skulle vara pliktigt vederbörligen underhålla, har invallningsföretaget i ingiven skrift (aktnummer 94) förklarat sig biträda detta förslag. Vattendomstolen, som också finner det framförda förslaget lämpligt och som under förutsättning att en sådan ränna, som föreslagits, varder uppmuddrad och för framtiden vederbörligen underhållen icke finner anledning till ändring beträffande den av synemännen beräknade båtnaden genom minskad pumpningskostnad, prövar således i anledning av invallningsföretagets talan skäligt stadga att bland arbeten, som skola utföras av regleringsföretaget, skall jämväl ingå uppmuddrande av en ränna från Helgeån fram till invallningsföretagets pumpstation, skolande bottnen i denna ränna ligga högst å höjden -1.0 meter i det antagna höjdsystemet (således en meter under höjdsystemets nollplan) och bottenbredden vara minst tre meter. Sedan rännan blivit utförd är regleringsföretaget pliktigt sörja för att densamma bibehålles i föreskrivet skick.

Vad härefter angår de besvär, som anförts av Sydsvenska Kraftaktiebolaget, så avse dessa besvär värdet av den båtnad, som genom regleringsföretaget beräknats uppkomma för den bo-

laget tillhöriga vattenkraftanläggningen vid Torsebro. I detta avseende må framhållas att biträdande förrättningsmannen civilingenjören Ivar Hansson i avgivet utlåtande beräknat totala nettovinsten för Torsebro vattenkraftverk till 148.000 kronor, därav dock vinst till ett beräknat värde av 52.000 kronor angivits kunna tillgodogöras först efter installation av större generatorer. Hela den utav honom beräknade vinsten har Hansson dock icke ansett böra upptagas såsom värdet av den båtnad, som skulle läggas till grund för bestämmande av bolagets delaktighet i företaget, utan har han under hänvisning till bestämmelserna uti 9 kap. 20 § vattenlagen ansett att värdet bör reduceras till hälften av den beräknade nettovinsten eller således till 74.000 kronor, därav 26.000 kronor skulle betalas först sedan utbyte av de förefintliga generatorerna vidtagits eller sedan en eventuell utvidgning på annat sätt av det befintliga kraftverket eller ett helt nytt kraftverk kommit till utförande. Synemännen hava i enlighet med det sålunda av ingenjör Hansson upprättade förslaget beräknat värdet av båtnaden för vattenkraftanläggningen till 74.000 kronor, därav dock endast båtnad till ett värde av 48.000 kronor beräknats kunna omedelbart tillgodogöras; och hava synemännen i den av dem upprättade kostnadsfördelningslängden endast upptagit sistnämnda belopp, något som

uppenbarligen skett av praktiska skäl, då det givetvis kan dröja avsevärt tid innan betalningsskyldighet för den återstående båtnaden å 26.000 kronor kommer att föreligga. Bolaget har i sina besvär yrkat nedsättning i den för bolaget beräknade båtnaden. Med anledning härav har ytterligare utredning förebringats i förevarande hänseende. Vattendomstolen har därefter såsom av vattendomstolens skrivelse till Kungl. Maj:t av den 14 april 1938 framgår funnit att båtnaden för Vattenkraftanläggningen skäligen kan beräknas till ett efter 5 % kapitaliserat värde av 61.200 kronor, därav dock båtnad till ett värde av 19.600 kronor skulle vinnas först sedan generatorerna blivit ombyggda eller genom andra åtgärder vattenkraftanläggningens ägare beretts sig möjlighet att i vidare mån än för närvarande är möjligt tillgodogöra sig vattenkraft uti den genom regleringsföretagets utförande vunna ökade fallhöjden. Härvid må dels anmärkas att vattendomstolen vid sina beräkningar utgått från att det skall åligga regleringsföretaget att låta på egen bekostnad verkställa erforderliga ombyggnad av sugröret vid vattenkraftanläggningen och dels framhållas att vattendomstolen funnit laga grund icke föreligga för reducerande av beräknad båtnad med hänsyn till vad i 9 kap. 20 § vattenlagen finnes stadgat. I anledning av den talan, som förts av Sydsvenska Kraftaktiebolaget, stadgar så-

ledes vattendomstolen dels att det skall åligga regleringsföretaget att på egen bekostnad låta verkställa med anledning av sänkningen utav vattenstånden nedströms om kraftanläggningen vid Torsebro erforderlig ombyggnad av sugrören vid denna anläggning och dels att båtnaden för vattenkraftanläggningen genom företaget skall upptagas till ett värde av 61.200 kronor, därav dock båtnad till ett värde av 19.600 kronor skall beräknas vinnas först efter det vattenkraftanläggningens ägare genom ombyggnad av generatorerna eller genom andra åtgärder berett sig möjlighet att i vidare mån än för närvarande är möjligt tillgodogöra sig vattenkraft uti den genom regleringsföretaget vunna ökade fallhöjden.

Beträffande vattenkraftanläggningen vid Torsebro är på grund av de bestämmelser angående rätten till dämning vid denna anläggning, som äro gällande, ytterligare ett spörsmål att i nu förevarande sammanhang upptaga till behandling. Nu gällande bestämmelser i detta avseende äro meddelade av Villands häradsrätt genom utslag den 3 juni 1912. Enligt detta utslag äger anläggningens ägare rätt att oberoende av vattenföringens storlek uppdämma vattnet omedelbart nedom vattenfallen vid Knislinge till höjden + 112.7 meter och vid Nederholmen, som är belägen i Helgeån uppströms om vattenkraftanläggningen och där enligt lämnad föreskrift en vat-

tenståndsskala finnes uppsatt, till höjden + 112.5 meter i närmare bestämt höjdsystem, Häraderättens utslag innefattar emellertid rätt för anläggningens ägare att vid rikligare vattenframrinning uppgående till mera än 53 kubikmeter i sekunden låta vattnet stiga högre. De bestämmelser, som i sådant avseende gälla, hava meddelats med ledning av en utav dåvarande lantbruksingenjören E. Wilh. Ewe upprättad avbördningskurva för Helgeån vid Nederholmen och hänföra sig till en med stöd av denna avbördningskurva upprättad tabell. Enligt denna tabell skola vid Nederholmen följande vattenstånd få vara rådande nämligen

vid vattenförningar av	dämningshöjd
53 m^3/s	+ 112.50
61 "	+ 112.60
69 "	+ 112.70
78 "	+ 112.80
87.5 "	+ 112.90
98,5 "	+ 113.00
110	+ 113.10

därvid må anmärkas dels att värden mellan de i tabellen upptagna skola erhållas genom rätlinjig interpolation och dels att vid vattenföringar överstigande 110 kubikmeter i sekunden eller då av annan anledning (till exempel inbildning) vattenståndet stiger över höjden + 113.10 meter alla för överflödesvattens framsläppande i dammen förefintliga öppningar skola

hållas helt öppna. Vidare stadgades att för bestämmande av vattenföringens storlek skulle användas en i Kristianstad uppsatt vattenståndsskala. Enligt av Ewe gjorda iakttagelser och beräkningar kunde nämligen vattenföringens storlek bestämmas efter den höjd, till vilken vattnet stigit å denna skala. Uti en av Ewe upprättad tabell har således direkt angivits vilka vattenstånd, som må förefinnas vid Nederholmen vid olika vattenstånd å nyssnämnda skala. Efter nu ifrågavarande regleringsföretags genomförande bliver detta icke längre möjligt, då företagets genomförande kommer att medföra ändrade vattenstånd vid skalan i Kristianstad, vartill kommer att vattenstånden i Kristianstad komma att i långt högre grad än tidigare bliva beroende av Östersjöns vattenstånd. Det är förty nödvändigt att meddela andra föreskrifter för utfönande av vattenföringens storlek. Bolaget har i sådant avseende föreslagit att storleken av vattenföreningen skall bestämmas genom vid Torsebro kraftverk gjorda iakttagelser och genom på grund därav gjorda beräkningar. Vattendomstolen finner även för sin del att så lämpligen kan ske och att härutinnan fullt betryggande bestämmelser kunna varda meddelade. Härvid är fråga om bestämmande av storleken utav de vattenmängder, som framsläppas 1) genom kraftverkets turbiner, 2) genom i dammbyggnaden befintliga utskovsöppningar, samt 3) genom fiskevägarna, läckor i dammbyggnaden och i grunden m.m. dylikt. Vad då först angår bestämmandet av de

vattenmängder, som framsläppas genom kraftverkets turbiner, så verkställas enligt vad bolaget angivit redan nu av bolaget beräkningar i detta hänseende. Vattendomstolen anser att härvid samma tillvägagångssätt som nu tillämpas fortfarande må användas, men finner dock att undersökningar böra verkställas genom Statens meteorologisk-hydrografiska anstalt för utrönande huruvida de beräkningar, som i detta avseende nu göras, kunna anses lämna ett i stort sett rättvisande resultat, ägande anstalten i sammanhang härmed meddela erforderliga föreskrifter. Vad härefter angår bestämmandet av de vattenmängder, som framsläppas genom i dammbyggnaden befintliga utskovsöppningar, så kan detta lämpligast ske genom observationer av vattenståndet i en lämpligt belägen och för ändamålet ordnad sektion av ån i dess naturliga sträckning mellan dammbyggnaden och kraftverket, sedan sambandet mellan vattenstånden därstädes och där framrinnande vattenmängder blivit genom verkställda mätningar m.m. fastställt. En lämplig mätsektion bör således utväljas och ordnas, i sammanhang varmed även bör bestämmas plats och infästningssätt för den vattenståndsskala, som skall finnas därstädes. Vidare skola nödiga mätningar m.m. utföras för utrönande av sambandet mellan vattenstånd och vattenmängd i mätsektionen ävensom däröver upprättas en fullständig tabell. Samtliga nu nämnda åtgärder, vilka böra med det snaraste igångsättas, finner vattendomstolen

böra verkställas genom försorg av Statens meteorologisk-hydrografiska anstalt. Med stöd av nyssnämnda tabell och anteckningar angående i sektionen observerade vattenstånd kunna därefter de vid dammbyggnaden framsläppta vattenmängderna på ett tillförlitligt sätt bestämmas. Observationer angående vattenstånden vid förutnämnda vattenståndsskala erfordras dock endast under sådana tider, då anläggningens ägare vill begagna sig av rätt att uppdämma vattnet vid Nederholmen över höjden + 112.50 meter. Under sådana tider skola däremot observationer verkställas tre gånger dagligen på bestämda klockslag (kl. 8, kl. 14 och kl. 20); och skola härvid observerade vattenstånd antecknas i för detta ändamål förd journal. Vad slutligen angår storleken av de vattenmängder, som framsläppas genom förefintliga fiskevägar eller genom läckor i dammbyggnaden och i grunden m.m. dylikt, så är det tydligt att det vatten, som framrinner genom vid dammbyggnaden förefintliga fiskevägar och genom läckor därstädes kommer att ingå i den vattenmängd, som uppmätes i mätsektionen nedom dammbyggnaden. I fråga om annat vatten av liknande härkomst, som avrinner från verkets tilloppskanal, fördelningsbassäng och turbinsumpar, anser vattendomstolen det för nu avsett ändamål vara tillräckligt med en uppskattning. Under tiden, då anläggningens ägare vill begagna sig av rätt att uppdämma vattnet vid Nederholmen över höjden

+ 112.50 meter, skall han ytterligare havaatt för varje dygn låta sammanfatta resultatet av gjorda anteckningar m.m. och i journal låta anteckna huru stor vattenframrinningen beräknats hava varit under dygnet. Under hänvisning till vad ovan anförts stadgar således vattendomstolen att efter det att för nu ifrågavarande regleringsföretag vidtagits åtgärder, som kunna inverka på vattenståndet vid förutnämnda vattenståndsskala i Kristianstad, skall för bestämmande av storleken utav vattenföringen vid Nederholmen och därav beroende dämningsrätt vid Torsebro vattenkraftverk i stället för vad förut stadgats gälla vad här ovan blivit bestämt, viljande vattendomstolen härvid framhålla dels att det skall åligga regleringsföretaget att bekosta alla de undersökningar och mätningar m.m., som skola verkställas genom Statens meteorologisk-hydrografiska anstalts försorg, dels att det skall åligga styrelsen för företaget att omedelbart hos anstalten göra framställning om dessa undersökningars och mätningars verkställande ävensom att efter det från anstalten erhållits redogörelse över vidtagna åtgärder m.m. överlämna ett exemplar av denna redogörelse med därtill hörande bilagor till ägaren av vattenkraftanläggningen i Torsebro samt översända ett exemplar därav till vattendomstolen för att biläggas handlingarna i nu föreliggande mål, och dels att vad ovan av vattendomstolen bestämts angående sättet för bestämmande av vattenföringens storlek endast skall gälla tills vidare till dess vattendomstolen

efter framställning av sakägare kan finna skäligt meddela andra eller fullständigare bestämmelser i nu berört hänseende.

Vidkommande härefter slutligen de besvär, vilka anförts av Åhus pastorat, Albert Hanssons i Härnestad samt Jöns Håkansson m.fl. ägare av mark i Köpinge, så har vattendomstolen såsom framgår av förutnämnda skrivelse av den 14 april 1938 funnit att i anledning av de anförda besvären ändring i vissa avseenden bör ske beträffande beräknade båtnadsvärden, vilken ändring för vinnande av likställighet bör genomföras även för andra än klagandena. Av en vid detta utslag såsom Prot.bil.Q fogad särskild längd framgår i vilka avseenden vattendomstolen funnit att ändring bör ske. Vidare än vad ovan anförts framgår har vattendomstolen funnit de anförda besvären icke kunna bifallas.

Sedan vattendomstolen nu avgivit yttrande med anledning av anförda besvär, får vattendomstolen övergå till en sammanfattande redogörelse för vad som skall gälla för ifrågavarande företag, därvid vattendomstolen väsentligen kommer att följa den uppställning, som gjorts i synemännes utlåtande, till vilket vattendomstolen också kommer att i stor omfattning hänvisa.

Vattendomstolen stadgar således att för ifrågavarande företag följande skall gälla:

a) I och för företaget skola utföras av synemännen i dess utlåtande närmare angivna arbeten eller således väsentligen de arbeten, som finnes angivna i Aktiebolaget Vattenbyggnadsbyråns utlåtande av den 27 april 1933 (se vattendomstolen protokoll för den 28 juni 1937) och som i detta utlåtande betecknats såsom alternativ II, med de tillägg och förtydliganden, som gjorts i synemännens utlåtande och i den till detta utlåtande hörande bilagan nummer 64. Dessutom skall det åligga delägarna i regleringsföretaget att i enlighet med vad ovan anförts i detta utlåtande dels låta uppmuddra en ränna från Helgån till pumpstationen för Hedentorps invallningsföretag av år 1921, vilken ränna därefter skall genom regleringsföretagets försorg vederbörligen underhållas, och dels att låta verkställa med hänsyn till det sänkta vattenståndet erforderlig ombyggnad av sugrören vid Torsebro vattenkraftanläggning, vilket arbete skall vara utfört senast inom ett år efter det för företaget erforderliga muddringsarbeten blivit påbörjade, skolande det, sedan denna ombyggnad blivit på vederbörligt sätt utförd, åligga vattenkraftanläggningens ägare att själv svara för erforderligt underhåll.

B) Vad under mom. 6 i synemännens utlåtande stadgats angående ersättning för jord, som åtgår till kanals utvidgning eller tages i anspråk för upplag av uppschaktade massor, skall lända till efterrättelse.

C) Det skall åligga delägarna i företaget att årligen från och med året näst efter det, då arbetena för företaget blivit påbörjade, till befrämjande och bevarande av fisket uti nu ifrågavarande vattenområde erlägga ett belopp av 100 kronor. Detta belopp skall före varje års utgång inbetalas till Kungl. statskontoret, som därefter har att meddela närmare bestämmelser angående medlens utanordnande för angivet ändamål.

D) Vad i synemännens utlåtande under mom. 7 stadgats angående skyldighet för ägarna av i detta mom. upptagna invallningsföretag att med närmare angivna belopp utgiva bidrag till regleringsföretaget skall lända till efterrättelse.

E) Ifråga om kostnadernas fördelning mellan delägarna skall med iakttagande av vad i 3 kap. 5 och 6 §§ vattenlagen finnes stadgat gälla en vid detta utslag såsom Prot. bil.R fogad kostnadsfördelningslängd, viljande vattendomstolen härvid särskilt erinra därom att ägaren av vattenkraftanläggningen vid Torsebro icke är skyldig att för den till 19.600 kronor beräknade båtnaden taga del i företaget förrän han begagnar sig av båtnad som härutinnan avsetts.

F) Vad i synemännens utlåtande under mom. 9, 10 och 11 bestämts skall lända till efterrättelse dock att dels för fördelning, därest företaget kommer till utförande, av för-

rättningskostnaderna de i den nya kostnadsfördelningslängden (Prot.' bil.R) upptagna delaktighetstalen skola tillämpas, dels avgiften jämlikt bestämmelserna uti 11 kap. 95 § vattenlagen bestämmes till ett belopp av 1.196 kronor 41 öre att inbetalas till länsstyrelsen i Kristianstads län så snart laga kraftvunnet beslut angående tillstånd till företagets genomförande föreligger, samt dels den tid, inom vilket företaget skall vara fullbordat, bestämmes till 1944 års utgång.

Detta utslag må gå i verkställighet utan hinder därav att detsamma icke vunnit laga kraft, dock allenast, såframt innan medgivet arbete påbörjas hos Konungens befallningshavande i Kristianstads län ställes pant eller borgen för den ersättning i penningar, som högre rätt kan ålägga delägarna i företaget att utgiva utöver vad genom vattendomstolens utslag blivit bestämt, så ock för det skadestånd, vartill de kunna kännas skyldiga, om vattendomstolens utslag eljest ändras.

På grund av föreliggande förhållanden stadgar vattendomstolen att parterna skola vidkännas var sina å målet havda kostnader.

Talan mot vattendomstolens utslag fullföljes efter vad till vattenöverdomstolen.

Som ovan.

På vattendomstolens vägnar;

H.A. Hamilton.

Att vad icke inom laga tid anmälts emot förestående utslag; det varder härmed till bevis meddelat. Stockholm i Söderbygdens vattendomstols kansli den 19 juli 1939.

Ex officio:

George Österholm.

Vidimeras:

Lennart Holmström.

Förestående avskrift av handlingar tillhörande den av Kungl. Majit den 26/1 1940 fastställda arbetsplanen vidimeras:

Lennart Holmström

Kre 1105

41

L 42★0948

13 JUL. 1936
VATTENBYGGNADSBYRÅN STOCKHOLM

DIARIE N:r 11802
K. LANTBRUKSSTYRELSEN
13 JUL. 1938

12 1/2 39 Bil. 62.

Nedre Helgeåns regleringsföretag

av år 1936. Alt. II

Hävdeförteckning, ägobeskrivning och värderingslängd.

Kungl. Lantbruksstyrelsens
arkiv

Konceptblad av år 1937.

10. KARLSHAMN S.V.

10. Karlshamn N.V.

9. Hässleholm S.O.

10. Karlshamn S.O.

5. Lund N.O.

6. Kristianstad N.O.

Ö. Broby fs o. kn

Jämshögs fs o. kn

Näsums fs o. kn

Ivetofta fg o. kn

Tränets fg o. kn

Vittskövle fs o. kn

Tydingen

BROBY KYRKOBY

Ö. Broby

Emmislöv

Knisslinge

Hjärsås

Hanaskog

Hjelgaå

Kyinge

Västerslöv

Brantebo

Bråmshög

Odersberga

Tjälkestad

Slöarp

Karlshamn

Immeln

Mörkevik

Åsperöd

Nabbarna

Rävlången

Halen

Rävslången

Oppmanna

Vängaberget

Räbelövsjön

Österslöv

Oppmannasjön

Bäckaskog

Ivösjön

Kiaby

Bromölla

Araslöv

Araslövsjön

Önnestad

Nosaby

Egna Hem

Palestina

Kristianstad

Vilan

Skepparslöv

Hedentorp

Gustav Adolf

Fjälkinge

Nymölla

Trolle-Ljungby

Rinkaby

Hammarsjön

Vram

Lyngsjö

Everöd

Tranås

Köpinge

Gillaröd

Ivetofta

Ähus kommun

Ähus

Räpa

Alebodа

Spanska redden

Helgeån

Östra Järnvägen

Bäckaskogsbanan

Artilleriskjutfält

BLAD 1

BLAD 2

BLAD 3

BLAD 4

BLAD 5

HELGEÅNS REGLERING

Översiktskarta

Skala 1:50000

Skala 1:50000

1 km. 0 1 2 3 4 5 km.

Höjdsiffrorna angiva höjd över havet i meter.

Rikets allmänna kartverk, topografiska avdelningen.

Lånat från Lantbruksstyrelsens arkiv
den 14/12-49

533 index

L 42-0948

Areal								Nuvarande värde			Blivande värde			Förbättringsvärde		
Åker		Äng och odlingsmark		Annan duglig mark		Impediment och högl. mark		pr har	pr ägofigur		pr har	pr ägofigur		pr har	pr ägofigur	
Har	ar	Har	ar	Har	ar	Har	ar	Kr.	Kr.	öre	Kr.	Kr.	öre	Kr.	Kr.	öre
7		8		9		10		11	12		13	14		15	16	

Hedgrön

Alternativ II

Hemmanstal	Registernummer	Littera å kartan	Socken, by och hemman	Delägares namn, hemvist m. m. samt ägobeskrivning	Ägofigurens nummer	
1	2	3	4	5	6	
			Villands Härad. Fjälkestads socken			
1/8	12		Torseke	Klund Emund Olsson		
				äng	1a	1.00
				"	1b	1.17
				"	2	1.20
				"	3	1.20
				"	4	1.10
				"	5a	0.60
				"	5b	0.70
				"	6a	0.55
				"	6b	0.92
				"	6c	1.15
				"	7	0.75
				Summa		
5/48	92		Id.	Dito		
				äng	8	1.15
				"	9a	1.—
				"	9b	0.80
				"	10	0.—
				"	11	0.35
				"	12	0.37
				"	13a	0.80
				"	13b	0.80
				Summa		
Lovjord av 93			Id.	Brukas gem. av { Kl. E. Olsson och Pu Olof Bryn		
				äng	14	0.75
				"	15	1.20
				Summa		

Areal								Nuvarande värde			Blivande värde			Förbättringsvärde		
Åker		Äng och odlingsmark		Annan duglig mark		Impediment och högl. mark		pr har	pr ägofigur		pr har	pr ägofigur		pr har	pr ägofigur	
Har	ar	Har	ar	Har	ar	Har	ar	Kr.	Kr.	öre	Kr.	Kr.	öre	Kr.	Kr.	öre
7		8		9		10		11	12		13	14		15	16	
1500																
0.4			40					180	72	-	420 ~~1200~~	168	-	240	96	-
0.45			64					240	393	60	480 ~~1200~~	787	20	240	393	60
0.45			38					200	76	-	450 ~~1000~~	171	-	250	95	-
2000																
0.45			56					200	112	-	450 ~~1000~~	252	-	250	140	-
0.4			60					180	108	-	480 ~~1200~~	288	-	300	180	-
0.25			41					-	-	-	300 ~~1200~~	123	-	300	123	-
0.3			04					60	2	40	300 ~~1200~~	12	-	240	9	60
2500																
0.25			52					-	-	-	300 ~~1200~~	156	-	300	156	-
0.35			30					60	18	-	210 ~~600~~	63	-	150	45	-
0.45			26					120	31	20	270 ~~600~~	70	20	150	39	-
0.3			12					50	6	-	300 ~~1000~~	36	-	250	30	-
		5	23						819	20		2126	40		1307	20
2000																
0.5			22					350	77	-	700 ~~1400~~	154	-	350	77	-
0.4			18					180	32	40	420 ~~1200~~	75	60	240	43	20
0.3			19					60	11	40	360 ~~1200~~	68	40	300	57	-
0.3			09					60	5	40	360 ~~1200~~	32	40	300	27	-
0.25			33					-	-	-	300 ~~1200~~	399	-	300	399	-
0.25			29					-	-	-	150 ~~600~~	43	50	150	43	50
0.3			16					30	4	80	180 ~~600~~	28	80	150	24	-
0.3			14					30	4	20	180 ~~600~~	25	20	150	21	-
		2	60						135	20		826	90		691	70
2000																
0.3			69					60	41	40	360 ~~1200~~	248	40	300	207	-
0.45			48					200	96	-	450 ~~1000~~	216	-	350	120	-
		1	17						137	40		464	40		327	-

Hemmanstal	Registernummer	Littera å kartan	Socken, by och hemman	Delägares namn, hemvist m. m. samt ägobeskrivning	Ägofigurens nummer	
1	2	3	4	5	6	
35/864	24		Tarieke	Pr Olof Bagge		
				äng	16	1,20
				"	17	0,30
				"	18	0,38
				Summa		
1/4	31		d:o	Rörelöös i Odensbacka fideikommiss		
				Av: Nils Nilsson		
				åker	19	1,80
				äng	20	1,47
				"	21a	1,10
				"	21b	1,75
				"	22	0,90
				"	23	0,80
				"	24	0,45
				"	25	0,75
				"	av 154	0,10
				"	" 155	0,90
				"	" 156	1,15
				Summa		
5/256	av 41		d:o	Pr Sigfrid Persson		
				äng	26	1,15
				"	27a	1,10
				"	27b	1,05
				"	28	1,10
				Summa		
27/252	av 41		d:o	Pr Olof Bagge		
				äng	29a	0,50
				äng	29b	1,05
				Summa		

	Areal								Nuvarande värde			Blivande värde			Förbättringsvärde		
	Åker		Äng och odlingsmark		Annan duglig mark		Impediment och högl. mark		pr har	pr ägofigur		pr har	pr ägofigur		pr har	pr ägofigur	
	Har	ar	Har	ar	Har	ar	Har	ar	Kr.	Kr.	öre	Kr.	Kr.	öre	Kr.	Kr.	öre
	7		8		9		10		11	12		13	14		15	16	
2000																	
				47					200	94	-	450 ~~1000~~	211	50	250	117	50
				57					-			240 ~~1200~~	141	60	240	141	60
				04					-			180 ~~1200~~	7	20	180	7	20
			/	10						94	-		360	30		266	30
2500																	
0.8		82							800	656	-	1280 ~~1600~~	1049	60	480	393	60
0.6			/	55					640	992	-	960 ~~1600~~	1488	-	320	496	-
0.4				06					120	7	20	240 ~~600~~	14	40	120	7	20
0.6				78					180	140	40	360 ~~600~~	280	80	180	140	40
0.35				12					60	7	20	210 ~~600~~	25	20	150	18	-
0.25				100					60	60	-	300 ~~1200~~	300	-	240	240	-
0.2			3	95					60	237	-	240 ~~1200~~	948	-	180	711	-
0.3			4	33					150	649	50	300 ~~1000~~	1299	-	150	649	50
3000 0.25				48					100	48	-	250 ~~1000~~	120	-	150	72	-
0.35				82					200	164	-	350 ~~1000~~	287	-	150	123	-
0.45				97					250	242	50	450 ~~1000~~	436	50	200	194	-
		82	14	06						3.203	80		6248	50		3044	70
1500																	
				61					200	122	-	400 ~~1000~~	244	-	200	122	-
				08					240	19	20	480 ~~1200~~	38	40	240	19	20
			2	28					180	410	40	420 ~~1200~~	957	60	240	547	20
				42					240	100	80	540 ~~1200~~	226	80	300	126	-
			3	39						652	40		1466	80		814	40
2000																	
				26					60	15	60	180 ~~600~~	46	80	120	31	20
				16					90	14	40	240 ~~600~~	38	40	150	24	-
				42						30	-		85	20		55	20

Hemmanstal	Registernummer	Littera å kartan	Socken, by och hemman	Delägares namn, hemvist m. m. samt ägobeskrivning	Ägofigurens nummer	
1	2	3	4	5	6	
tavjord			Tasseke.	Samfällt till fbr: no 15		
				äng	29 c	0.60
				"	29 d	1.10
				"	29 e	1.15
				Summa		
1/8	6 2		D:o	Nils Persson		
				äng	30	1.20
				"	31	1.80
				"	32	1.95
				åker	33	1.95
				Summa		
1/8	6 3		D:o	Nils Andersson		
				äng	34	1.35
				åker	35	2.-
				"	36	2.-
				Summa		
1/8	5 1		D:o	Ola Hansson		
				äng	37 a	0.70
				"	37 b	0.80
				"	38 a	0.95
				"	38 b	1.15
				"	38 c	1.30
				Summa		
		5	D:o	Samfällt område		
				åker	39	1.-
				"	40	1.50
				överföres		

Areal								Nuvarande värde			Blivande värde			Förbättringsvärde		
Åker		Äng och odlingsmark		Annan duglig mark		Impediment och högl. mark		pr har	pr ägofigur		pr har	pr ägofigur		pr har	pr ägofigur	
Har	ar	Har	ar	Har	ar	Har	ar	Kr.	Kr.	öre	Kr.	Kr.	öre	Kr.	Kr.	öre
7		8		9		10		11	12		13	14		15	16	
2500																
			64					120	76	80	300 1200	192	-	180	115	20
			30					150	45	-	400 1000	120	-	250	75	-
			30					300	90	-	450 1000	135	-	150	45	-
		1	24						211	80		447	-		235	20
2500																
			60					120	72	-	270 600	162	-	150	90	-
2000			30					180	54	-	360 600	108	-	180	54	-
		1	62					480	777	60	880 1600	1425	60	400	648	-
	1 97							800	1576	-	1360 1600	2679	20	560	1103	20
	1 97	2	52						2479	60		4374	80		1895	20
2000																
			69					180	124	20	360 600	248	40	180	124	20
	34							800	272	-	1440 1600	489	60	640	217	60
	06							800	48	-	1440 1600	86	40	640	38	40
	40		69						444	20		824	40		380	20
2500																
		1	12					60	67	20	360 1200	403	20	300	336	-
2000		1	62					120	194	40	360 1200	583	20	240	388	80
2500			66					90	59	40	210 600	138	60	120	79	20
2000		1	54					200	308	-	400 1000	616	-	200	308	-
2500			38					150	57	-	270 600	102	60	120	45	60
		5	32						686	-		1843	60		1157	60
1000																
	51							150	76	50	350 1000	178	50	200	102	-
	25							360	90	-	660 1200	165	-	300	75	-
	76								166	50		343	50		177	-

Hemmanstal	Registernummer	Littera å kartan	Socken, by och hemman	Delägares namn, hemvist m. m. samt ägobeskrivning	Ägofigurens nummer	
1	2	3	4	5	6	
				Överfört		
				äng	41	1.50
				åker	42	1.45
				Summa		
1/4	71		Torseke.	Nils Persson		
				äng	90	0.90
				"	91	1.15
				"	92	0.32
				"	93a	0.90
				"	93b	1.22
				Summa		
1/8	82		d:o	Pr Sigfrid Persson		
				äng	43	0.93
				"	44	0.75
				"	45	1.15
				"	46	0.80
				"	47	0.50
				"	48a	0.90
				"	48b	1.15
				Summa		
1/8	83		d:o	Amer.		
				äng	49	1.00
				"	50	0.80
				"	51	0.70
				"	52	0.80
				"	53	0.50
				överföres		

Areal								Nuvarande värde			Blivande värde			Förbättringsvärde		
Åker		Äng och odlingsmark		Annan duglig mark		Impediment och högl. mark		pr har	pr ägofigur		pr har	pr ägofigur		pr har	pr ägofigur	
Har	ar	Har	ar	Har	ar	Har	ar	Kr.	Kr.	öre	Kr.	Kr.	öre	Kr.	Kr.	öre
7		8		9		10		11	12		13	14		15	16	
	76								166	50		343	50		177	–
		1	43					360	514	80	~~1200~~ 660	943	80	300	429	–
	44							360	158	40	~~1200~~ 660	290	40	300	132	–
1	20	1	43						839	70		1577	70		738	–
2000																
2500		1	79					180	392	20	~~1200~~ 420	751	80	240	429	60
		2	49					200	498	–	~~1000~~ 450	1120	50	250	622	50
		1	12					60	67	20	~~1200~~ 300	336	–	240	268	80
			35					60	21	–	~~600~~ 210	73	50	150	52	50
			25					120	30	–	~~600~~ 270	67	50	150	37	50
		6	–						938	40		2349	30		1410	90
2000																
			26					–	–	–	~~1200~~ 240	62	40	240	62	40
		1	01					60	60	60	~~1200~~ 360	363	60	300	303	–
			79					200	158	–	~~1000~~ 400	316	–	200	158	–
			19					120	22	80	~~1200~~ 360	68	40	240	45	60
			51					60	30	60	~~1200~~ 300	153	–	240	122	40
			17					60	10	20	~~600~~ 210	35	70	150	25	50
			08					120	9	60	~~600~~ 240	19	20	120	9	60
		3	01						291	80		1018	30		726	50
2000																
		1	–					150	150	–	~~1000~~ 350	350	–	200	200	–
		1	04					120	124	80	~~1200~~ 360	374	40	240	249	60
			18					60	10	80	~~1200~~ 300	54	–	240	43	20
2500			28					120	33	60	~~1200~~ 360	100	80	240	67	20
			47					60	28	20	~~1200~~ 300	141	–	240	112	80
		2	97						347	40		1020	20		672	80

Hemmanstal	Registernummer	Littera å kartan	Socken, by och hemman	Delägares namn, hemvist m. m. samt ägobeskrivning	Ägofigurens nummer	
1	2	3	4	5	6	
				Överfört		
				äng	54 a	0.95
				"	54 b.	1.05
				Summa		
1/24	9 2		Tarseke	Sydsvenska kraftaktie bolaget		
				åker	55	2.50
				"	56	2.05
				"	57	1.90
				Summa		
1/24	9 3		Dito	Dito		
				åker	58	1.75
				"	59	1.70
				"	60	2.—
				"	61	2.15
				"	62	1.95
				"	63	1.95
				Summa		
47/144	13 2		Dito (Trälleborg)	Per Sigfrid Persson		
				åker	64	1.—
				"	65	1.—
				"	66	1.—
				äng	67	1.05
				"	68	1.20
				"	69	0.95
				"	70	1.—
				åker	71	1.07
				Överföres		

Areal								Nuvarande värde			Blivande värde			Förbättringsvärde		
Åker		Äng och odlingsmark		Annan duglig mark		Impediment och högl. mark		pr har	pr ägofigur		pr har	pr ägofigur		pr har	pr ägofigur	
Har	ar	Har	ar	Har	ar	Har	ar	Kr.	Kr.	öre	Kr.	Kr.	öre	Kr.	Kr.	öre
7		8		9		10		11	12		13	14		15	16	
		2	97						347	40		1020	20		672	80
			14					60	8	40	210 ~~600~~	29	40	150	21	–
			08					120	9	60	240 ~~600~~	19	20	120	9	60
		3	19						365	40		1068	80		703	40
	15							720	108	–	~~1200~~	180	–	480	72	–
	41							500	205	–	900 ~~1000~~	369	–	400	164	–
	40							600	240	–	960 ~~1200~~	384	–	360	144	–
	96								553	–		933	–		380	–
	32							480	153	60	840 ~~1200~~	268	80	360	115	20
	50							480	240	–	780 ~~1200~~	390	–	300	150	–
	42							500	210	–	850 ~~1000~~	357	–	350	147	–
1	70							600	1020	–	1140 ~~1200~~	1938	–	540	918	–
	62							600	372	–	960 ~~1200~~	595	20	360	223	20
	16							600	96	–	960 ~~1200~~	153	60	360	57	60
3	72								2091	60		3702	60		1611	–
	46							350	161	–	700 ~~1400~~	322	–	350	161	–
	15							350	52	50	630 ~~1400~~	94	50	280	42	–
1	13							300	339	–	540 ~~1200~~	610	20	240	271	20
		1	92					240	460	80	540 ~~1200~~	1036	80	300	576	–
			32					200	64	–	400 ~~1000~~	128	–	200	64	–
		1	19					120	142	80	420 ~~1200~~	499	80	300	357	–
			49					480	235	20	720 ~~1200~~	352	80	240	117	60
1	13							360	406	80	660 ~~1200~~	745	80	300	339	–
2	87	3	92						1862	10		3789	90		1927	80

Hemmanstal	Registernummer	Littera å kartan	Socken, by och hemman	Delägares namn, hemvist m. m. samt ägobeskrivning	Ägofigurens nummer	
1	2	3	4	5	6	
				överfört		
				åker	72	1.42
				äng	73	1.35
				åker	74	1.50
				Vattenhåla	75	1—
				åker	76	1.65
				äng	77	0.50
				"	78 a	0.70
				"	78 b	1.25
				Summa		
19/144	13 3		Torseke (Ebbatorp)	Pr Johan Nilsson		
				åker	79	1.42
				"	80	1.50
				äng	81	1.40
				"	82	1.30
				åker	83	2.35
				äng	84	1.40
				åker	85	2.30
				äng	86 a	0.70
				"	86 b	0.65
				"	87	1.40
				Summa		
17/280	15 2		Dito	Pr Sigfrid Persson		
				äng	88	1.30
				"	89 a	0.65
				"	89 b	1.35
				Summa		

PETTERSONSKA BOKTR. ET:A STOCKH.

Areal								Nuvarande värde			Blivande värde			Förbättringsvärde		
Åker		Äng och odlingsmark		Annan duglig mark		Impediment och högl. mark		pr har	pr ägofigur		pr har	pr ägofigur		pr har	pr ägofigur	
Har	ar	Har	ar	Har	ar	Har	ar	Kr.	Kr.	öre	Kr.	Kr.	öre	Kr.	Kr.	öre
7		8		9		10		11	12		13	14		15	16	
2	87	3	92						1862	10		3789	90		1927	80
1	52							420	638	40	700 1400	1064	-	280	425	60
		1	68					300	504	-	600 1200	1008	-	300	504	-
	60							480	288	-	880 1600	528	-	400	240	-
			10					240	24	-	560 1600	56	-	320	32	-
	18							480	86	40	780 1200	140	40	300	54	-
			40					-			240 1200	96	-	240	96	-
			78					80	23	40	150 600	117	-	120	93	60
			46					120	55	20	240 600	110	40	120	55	20
5	17	7	34						3481	50		6909	70		3428	20
	34							480	163	20	880 1600	299	20	400	136	-
	10							360	36	-	720 1200	72	-	360	36	-
		1	03					360	370	80	660 1200	679	80	300	309	-
			71					400	284	-	800 1600	568	-	400	284	-
	92							1120	1030	40	1600	1472	-	480	441	60
		1	96					470	920	80	870 1600	1704	80	400	784	-
	32							700	224	-	1000	320	-	300	96	-
		2	16					80	64	80	150 600	324	-	120	259	20
			28					60	16	80	180 600	50	40	120	33	60
		1	28					180	230	40	330 600	422	40	150	192	-
1	68	7	42						3341	20		5912	60		2571	40
			28					250	70	-	450 1000	126	-	200	56	-
			69					120	82	80	360 1200	248	40	240	165	60
			22					300	66	-	540 1200	118	80	240	52	80
		1	19						218	80		493	20		274	40

Hemmanstal	Registernummer	Littera å kartan	Socken, by och hemman	Delägares namn, hemvist m. m. samt ägobeskrivning	Ägofigurens nummer	
1	2	3	4	5	6	
4451/36820	av 15[3]		Torsche.	Nils ö Brust Nilsson		
				äng	94a	0.77
				"	94b	1.05
				"	95	1.30
				Summa		
17/140	15[4]		~~D:o~~	Dsme		
				äng	96	1.30
				"	97a	0.90
				"	97b	1.03
				Summa		
1/N	15[5]		~~D:o~~	Dsme		
				äng	98a	0.90
				"	98b	1.30
				"	99	1.35
				Summa		
utjord	1'		Torseke vång	Nils Persson		
				åker	100	1.85
				äng	101	1.75
				åker	102	2.35
				Summa		

PETTERSONSKA BOKTR. EFTR. STOCKH.

Areal								Nuvarande värde			Blivande värde			Förbättringsvärde		
Åker		Äng och odlingsmark		Annan duglig mark		Impediment och högl. mark		pr har	pr ägofigur		pr har	pr ägofigur		pr har	pr ägofigur	
Har	ar	Har	ar	Har	ar	Har	ar	Kr.	Kr.	öre	Kr.	Kr.	öre	Kr.	Kr.	öre
7		8		9		10		11	12		13	14		15	16	
1500																
		1	70					60	102	-	360 ~~1200~~	612	-	300	510	-
			05					180	9	-	420 ~~1200~~	21	-	240	12	-
			49					250	122	50	450 ~~1000~~	220	50	200	98	-
		2	24						233	50		853	50		620	-
1500																
			42					250	105	-	450 ~~1000~~	189	-	200	84	-
		1	16					120	139	20	420 ~~1200~~	487	20	300	348	-
			57					180	102	60	420 ~~1200~~	239	40	240	136	80
		2	15						346	80		915	60		568	80
1500																
			43					120	51	60	420 ~~1200~~	180	60	300	129	-
			89					300	267	-	540 ~~1200~~	480	60	240	213	60
			24					200	48	-	450 ~~1000~~	108	-	250	60	-
		1	56						366	60		769	20		402	60
2500																
	16							800	128	-	1280 ~~1600~~	204	80	480	76	80
			49					640	313	60	1200 ~~1600~~	388	-	560	274	40
	52							1120	582	40	1600	832	-	480	249	60
	68		49						1024	-		1624	80		600	80

Hemmantal	Registernummer	Littera å kartan	Socken, by och hemman	Delägares namn, hemvist m. m. samt ägobeskrivning	Ägofigurens nummer
1	2	3	4	5	6
5 7/16	1'		Råbelöv, säteri		
/	2'		"		
/	3'		"		
/	7'		"		
/	9'		"		
/	10'		"		
/	12'		"		
/	13'		"		
/	14'		"		
/	15'		"		
/	22'		"		
/	23'		"		
/	24'		"	Fredriksdal	
/	25'		"	Råbelöv och Odersberga	
/	1'		Färaps	fideikommiss.	
/	1'		Gärnya	Godsägare Gilbert Kennedy.	
1/2	1'		Klåbarps		
	1'		Norenmåla		
/	1'		Nåsen		
1/2	1'		Råby		
/	(1, 2')		"		
/	2'		"		
/	3'		"		
/	4'		"		
/	6'		"		
/	7'		"		
/	8'		"		
/	9'		"		
/	10'		"		
/	11'		"		
/	1'		Trynebola		
				åker	103
				överföres	

Areal								Nuvarande värde			Blivande värde			Förbättringsvärde		
Åker		Äng och odlingsmark		Annan duglig mark		Impediment och högl. mark		pr har	pr ägofigur		pr har	pr ägofigur		pr har	pr ägofigur	
Har	ar	Har	ar	Har	ar	Har	ar	Kr.	Kr.	öre	Kr.	Kr.	öre	Kr.	Kr.	öre
7		8		9		10		11	12		13	14		15	16	
1.-	1	12						1280	1433	60	1600	1792	-	320	358	40
	1	12							1433	60		1792	-		358	40

Hemmanstal	Registernummer	Littera å kartan	Socken, by och hemman	Delägares namn, hemvist m. m. samt ägobeskrivning	Ägofigurens nummer	
1	2	3	4	5	6	
				överfört		
				åker	104	1.95
				"	105	1.35
				äng	106	1.22
				åker	107	1.60
				"	108	1.35
				lövskog	109	1.25
				äng	110	0.80
				"	111	0.95
				åker	112	1.95
				"	113	1.20
				lövskog	114	0.70
				(Sjö) äng	115	0.45
				äng	116	0.85
				"	117a	0.85
				"	117b	1.45
				"	118	1.20
				"	119a	0.85
				"	119b	1.45
				"	120a	0.85
				"	120b	1.35
				"	121	0.77
				lövskog	122	2.10
				"	123	0.15
				åker	124	1.45
				"	125	1.45
				äng	126	2.10
				"	127	1.95
				överföres	128	1.55

Areal								Nuvarande värde			Blivande värde			Förbättringsvärde		
Åker		Äng och odlingsmark		Annan duglig mark		Impediment och högl. mark		pr har	pr ägofigur		pr har	pr ägofigur		pr har	pr ägofigur	
Har	ar	Har	ar	Har	ar	Har	ar	Kr.	Kr.	öre	Kr.	Kr.	öre	Kr.	Kr.	öre
7		8		9		10		11	12		13	14		15	16	
	1 12								1433	60		1792	-		358	40
0.95	1 04							960	998	40	~~1600~~ 1520	1580	80	560	582	40
0.55	23							240	55	20	~~600~~ 330	75	90	90	20	70
0.5		4	26					180	766	80	~~600~~ 300	1278	-	120	511	20
0.7	36							640	216	-	~~1200~~ 840	302	40	240	86	40
0.55	48							160	76	80	~~400~~ 220	105	60	60	28	80
0.5			45					80	36	-	~~200~~ 100	45	-	20	9	-
0.35		2	32					90	208	80	~~600~~ 210	487	20	120	278	40
0.4			35					120	42	-	~~600~~ 240	84	-	120	42	-
0.6	51							640	326	40	~~1600~~ 960	489	60	320	163	20
0.55	76							640	486	40	~~1600~~ 880	668	80	240	182	40
0.3		1	05					90	94	50	~~600~~ 180	189	-	90	94	50
0.25		5	26					-			~~1200~~ 300	1578	-	300	1578	-
0.35			58					240	139	20	~~1200~~ 420	243	60	180	104	40
0.35			42					320	134	40	~~1600~~ 560	235	20	240	100	80
0.5			148					640	947	20	~~1600~~ 800	1184	-	160	236	80
0.5		2	68					480	1286	40	~~1600~~ 800	2144	-	320	857	60
0.15		1	06					-			~~1600~~ 240	254	40	240	254	40
0.6			67					640	428	80	~~1600~~ 960	643	20	320	214	40
0.35			08					320	25	60	~~1600~~ 560	44	80	240	19	20
0.55			14					640	89	60	~~1600~~ 880	123	20	240	33	60
0.3		2	36					240	566	40	~~1200~~ 360	849	60	120	283	20
0.35			18					40	7	20	~~200~~ 70	12	60	30	5	40
0.15		1	30					-			~~200~~ 30	39	-	30	39	-
0.6			12					80	9	60	~~200~~ 120	14	40	40	4	80
0.6	80							640	192	-	~~1600~~ 960	288	-	320	96	-
1	3 03							1440	4363	20	1600	4848	-	160	484	80
0.9	4 46							960	4281	60	~~1600~~ 1440	6422	40	480	2140	80
0.65			51					800	408	-	~~1600~~ 1040	530	40	240	122	40
	12 29	25	27						17620	10		26553	10		8933	-

Hemmanstal	Registernummer	Littera å kartan	Socken, by och hemman	Delägares namn, hemvist m. m. samt ägobeskrivning	Ägolägenhetens nummer
1	2	3	4	5	6
				överfört	
				äng	129a
				"	129b
				högland mark	130
				äng	131
				åker	132
				lövskog	133a
				äng	133b
				"	134a
				"	134b
				"	135
				"	136a
				"	136b
				"	137a
				"	137b
				"	138
				"	139
				"	140
				åker	141
				"	142
				"	143
				"	144
				äng	145
				"	146
				(öpp) äng	147
				äng	148
				"	149
				"	150
				"	151a
				överföres	

Areal								Nuvarande värde			Blivande värde			Förbättringsvärde		
Åker		Äng och odlingsmark		Annan duglig mark		Impediment och högl. mark		pr har	pr ägofigur		pr har	pr ägofigur		pr har	pr ägofigur	
Har	ar	Har	ar	Har	ar	Har	ar	Kr.	Kr.	öre	Kr.	Kr.	öre	Kr.	Kr.	öre
7		8		9		10		11	12		13	14		15	16	
12	29	25	27						17620	10		26553	10		8933	-
0.4		4	30					400	1720	-	~~1600~~ 640	2752	-	240	1032	-
0.3		3	48					160	556	80	~~1600~~ 480	1670	40	320	1113	60
1			12					160	19	20	200	24	-	40	4	80
1			08					160	12	80	200	16	-	40	3	20
1		08						180	14	40	200	16	-	20	1	60
0.6		1	40					80	11	20	~~200~~ 120	16	80	40	5	60
0.45			21					60	12	60	~~200~~ 90	18	90	30	6	30
0.25		2	66					160	425	60	~~1600~~ 400	1064	-	240	638	40
0.3			36					240	86	40	~~1600~~ 480	172	80	240	86	40
0.4			77					640	492	80	~~1600~~ 960	739	20	320	246	40
0.3		1	49					240	357	60	~~1600~~ 480	715	20	240	357	60
0.4		1	85					400	740	-	~~1600~~ 640	1184	-	240	444	-
0.35			06					240	14	40	~~1600~~ 560	33	60	320	19	20
0.45		1	64					480	787	20	~~1600~~ 720	1180	80	240	393	60
0.5			49					560	274	40	~~1600~~ 800	392	-	240	117	60
0.5			42					560	235	20	~~1600~~ 800	336	-	240	100	80
0.65			82					640	524	80	~~1600~~ 1040	852	80	400	328	-
0.7	1	56						800	1248	-	~~1600~~ 1120	1747	20	320	499	20
1	2	83						1120	3169	60	1600	4528	-	480	1358	40
1	1	72						1280	2201	60	1600	2752	-	320	550	40
0.65		38						400	152	-	~~1000~~ 650	247	-	250	95	-
0.6		1	05					400	420	-	~~1000~~ 600	630	-	200	210	-
0.3		2	38					180	428	40	~~1200~~ 360	856	80	180	428	40
0.25		13	49					60	809	40	~~1200~~ 300	4047	-	240	3237	60
0.2		1	71					60	102	60	~~1200~~ 240	410	40	180	307	80
0.3		2	20					100	220	-	~~1000~~ 300	660	-	200	440	-
0.25		1	80					120	216	-	~~1200~~ 300	540	-	180	324	-
0.45		1	42					150	213	-	~~600~~ 270	383	40	1120	170	40
18	86	69	47						33086	10		54539	40		21453	30

Hemmanstal	Registernummer	Littera å kartan	Socken, by och hemman	Delägares namn, hemvist m. m. samt ägobeskrivning	Ägofigurens nummer	
1	2	3	4	5	6	
				Överföt		
				äng	151 b	0,50
				"	152	1,50
				"	153	2,—
				"	av 154	0,50
				"	" 155	0,—
				"	" 156	1,—
				Summa		
			Kristianstads stad			
öes Tivoli			Stadsägan 2	Kristianstads stad		
				äng	157	1,—
				"	158	2,—
				"	159	1,—
				"	160	2,92
				åker	161	1,72
				"	162	1,53
				"	163	2,37
				"	164	1,—
				äng	165	0,50
				komb	166	1,50
				åker	167	1,—
				"	168	1,—
				äng	169	0,80
				"	170	0,—
				"	171 a	0,—
				"	171 b	0,—
				"	172 a	0,—
				"	172 b	0,—
				överföres		

	Areal								Nuvarande värde			Blivande värde			Förbättringsvärde		
	Åker		Äng och odlingsmark		Annan duglig mark		Impediment och högl. mark		pr har	pr ägofigur		pr har	pr ägofigur		pr har	pr ägofigur	
	Har	ar	Har	ar	Har	ar	Har	ar	Kr.	Kr.	öre	Kr.	Kr.	öre	Kr.	Kr.	öre
	7		8		9		10		11	12		13	14		15	16	
	18	86	69	47						33.086	10		54539	40		21453	30
0.35			1	58					120	189	60	210 ~~1000~~	331	80	90	142	20
0.6				52					640	332	80	960 ~~1600~~	499	20	320	166	40
0.95				66					120	79	20	190 ~~200~~	125	40	70	46	20
0.3				22					100	22	-	300 ~~1000~~	66	-	200	44	-
0.35				46					200	92	-	350 ~~1000~~	161	-	150	69	-
0.45			2	35					300	705	-	450 ~~1000~~	1057	50	150	352	50
	18	86	75	26						34506	70		56780	30		22273	60
0.4				25					300	75	-	480 ~~1200~~	120	-	180	45	-
0.55				72					400	288	-	550 ~~1000~~	396	-	150	108	-
0.5			2	47					420	1037	40	700 ~~1400~~	1729	-	280	691	60
0.4			2	16					160	345	60	320 ~~800~~	691	20	160	345	60
0.95		97							960	931	20	1520 ~~1600~~	1474	40	560	543	20
0.9		66							840	537	40	1260 ~~1400~~	831	60	420	277	20
1	2	39							1120	2676	80	1600	3824	-	480	1147	20
0.75	4	18							640	2675	20	1200 ~~1600~~	5016	-	560	2340	80
0.3				22					140	30	80	420 ~~1400~~	92	40	280	61	60
0.75		28							640	179	20	1200 ~~1600~~	336	-	560	156	80
0.65		70							640	448	-	1040 ~~1600~~	728	-	400	280	-
0.65	1	26							640	806	40	1040 ~~1600~~	1310	40	400	504	-
0.4				50					280	140	-	560 ~~1400~~	280	-	280	140	-
0.35				26					180	46	80	420 ~~1200~~	109	20	240	62	40
0.35				95					180	171	-	420 ~~1200~~	399	-	240	228	-
0.35				64					180	115	20	420 ~~1200~~	268	80	240	153	60
0.35			1	08					120	129	60	420 ~~1200~~	453	60	300	324	-
0.3			2	08					60	124	80	360 ~~1200~~	748	80	300	624	-
	10	44	11	33						10.775	40		18808	40		8033	-

Hemmanstal	Registernummer	Littera å kartan	Socken, by och hemman	Delägares namn, hemvist m. m. samt ägobeskrivning	Ägofigurens nummer	
1	2	3	4	5	6	
				överfört		
				äng	173	0.80
				"	174	0.72
				"	175	0.21
				åker	176	1.77
				"	177	1.92
				"	178	2.05
				"	179	2.10
				"	180	1.65
				äng	181	2.–
				åker	182 a	1.25
				imp	182 b	0.50
				åker	183	2.15
				"	184	1.20
				äng	185	1.20
				"	186	1.–
				"	187	1.–
				"	188	0.90
				"	189	0.80
				"	190	2.–
				åker	191	1.30
				äng	192	0.50
				"	193	1.90
				"	194	0.80
				"	195	0.50
				"	196	1.15
				"	196 a	1.10
				"	196 b	0.20
				"	197 a	0.50
				överföres		

	Areal								Nuvarande värde			Blivande värde			Förbättringsvärde		
	Åker		Äng och odlingsmark		Annan duglig mark		Impediment och högl. mark		pr har	pr ägofigur		pr har	pr ägofigur		pr har	pr ägofigur	
	Har	ar	Har	ar	Har	ar	Har	ar	Kr.	Kr.	öre	Kr.	Kr.	öre	Kr.	Kr.	öre
	7		8		9		10		11	12		13	14		15	16	
	10	44	11	33						10,775	40		18808	40		8033	-
0.4				49					280	137	20	~~1400~~ 560	274	40	280	137	20
0.4			4	14					210	869	40	~~1400~~ 560	2318	40	350	1449	-
0.4			1	70					210	357	-	~~1400~~ 560	952	-	350	595	-
1.	3	70							800	2960	-	1600	5920	-	800	2960	-
1	2	28							960	2188	80	1600	3648	-	640	1459	20
1		18							1120	201	60	1600	288	-	480	86	40
1	1	38							1120	1545	60	1400	1932	-	280	386	40
0.75	1	50							800	1200	-	~~1600~~ 1200	1800	-	400	600	-
1			1	42					980	1391	60	1400	1988	-	420	596	40
0.55	1	69							560	946	40	~~1400~~ 770	1301	30	210	354	90
0.35								50	-			-					
1		61							1120	683	20	1400	854	-	280	170	80
0.5	1	41							420	592	20	~~1400~~ 700	987	-	280	394	80
0.5			1	06					420	445	20	~~1400~~ 700	742	-	280	296	80
0.4			1	26					200	252	-	~~800~~ 320	403	20	120	151	20
0.4			1	91					300	573	-	~~1200~~ 480	916	80	180	343	80
0.4			1	14					240	273	60	~~1200~~ 480	547	20	240	273	60
0.4			8	52					240	2044	80	~~1200~~ 480	4089	60	240	2044	80
1.			1	40					1120	1568	-	1600	2240	-	480	672	-
1		93							960	892	80	1600	1488	-	640	595	20
0.25			1	90					240	456	-	~~1200~~ 420	798	-	180	342	-
0.95			11	19					840	9399	60	~~1400~~ 1330	14882	70	490	5483	10
0.35			1	02					280	285	60	~~1400~~ 490	499	80	210	214	20
0.4				66					350	231	-	~~1400~~ 560	369	60	210	138	60
0.5				97					420	407	40	~~1400~~ 700	679	-	280	271	60
0.5			6	45					480	3096	-	~~1600~~ 800	5160	-	320	2064	-
0.3				10					160	16	-	~~1600~~ 480	48	-	320	32	-
0.3				71					140	99	40	~~1400~~ 420	298	20	280	198	80
	24	12	57	37				50		43,888	80		74233	60		30344	80

Hemmanstal	Registernummer	Littera å kartan	Socken, by och hemman	Delägares namn, hemvist m. m. samt ägobeskrivning	Ägofigurens nummer	
1	2	3	4	5	6	
				överfört		
				äng	197 b	0.65
				"	198 a	0.[illegible]
				"	198 b	0.50
				"	199 a	0.70
				"	199 b	0.35
				Summa		
			Stadsägan 3	Stadsm. Anni Jöransdotter		
				äng	200	1.[illegible]
				"	201	[illegible]
				"	202	[illegible]
				"	203	[illegible]
				"	204	[illegible]
				"	205	[illegible]
				"	206	[illegible]
				"	207	1.80
				"	208	[illegible]
				"	209	[illegible]
				"	210	[illegible]
				"	211	[illegible]
				"	212	[illegible]
				"	213	[illegible]
				"	214	[illegible]
				"	215	[illegible]
				Summa		
			Stadsägan 40	Samma	Samma	
				äng	216	[illegible]
				överföres		

	Areal								Nuvarande värde			Blivande värde			Förbättringsvärde		
	Åker		Äng och odlingsmark		Annan duglig mark		Impediment och högl. mark		pr har	pr ägofigur		pr har	pr ägofigur		pr har	pr ägofigur	
	Har	ar	Har	ar	Har	ar	Har	ar	Kr.	Kr.	öre	Kr.	Kr.	öre	Kr.	Kr.	öre
	7		8		9		10		11	12		13	14		15	16	
	24	12	57	87				50		43888	80		74233	60		30344	80
0.35			1	-					210	210	-	490 ~~1400~~	490	-	280	280	-
0.3			5	52					60	331	20	360 ~~1200~~	1987	20	300	1656	-
0.3				46					120	55	20	360 ~~1200~~	165	60	240	110	40
0.4			7	12					180	1281	60	480 ~~1200~~	3417	60	300	2136	-
0.3			24	75					-			360 ~~1200~~	8910	-	360	8910	-
	24	12	96	22				50		45766	80		89204	-		43437	20
0.85				85					800	680	-	1360 ~~1600~~	1156	-	560	476	-
0.95			6	80					800	5440	-	1520 ~~1600~~	10336	-	720	4896	-
1			8	13					1120	9105	60	1600	13008	-	480	3902	40
0.75				93					640	595	20	1200 ~~1600~~	1116	-	560	520	80
1			3	79					1120	4244	80	1400	5306	-	280	1061	20
1			2	-					1280	2560	-	1600	3200	-	320	640	-
0.4				20					160	32	-	320 ~~800~~	64	-	160	32	-
0.85			4	14					700	2898	-	1190 ~~1400~~	4926	60	490	2028	60
0.95				97					960	931	20	1520 ~~1600~~	1474	40	560	543	20
0.35				32					280	89	60	490 ~~1400~~	156	80	210	67	20
0.55				19					480	571	20	660 ~~1200~~	785	40	1180	214	20
0.55				21					640	774	40	880 ~~1600~~	1064	80	240	290	40
0.45				89					360	320	40	540 ~~1200~~	480	60	180	160	20
0.45				40					60	24	-	90 ~~200~~	36	-	30	12	-
0.95				80					120	96	-	190 ~~200~~	152	-	70	56	-
0.95				26					720	907	20	1140 ~~1200~~	1436	40	420	529	20
			33	88						29269	60		44699	-		15429	40
0.65				19					486	91	20	780 ~~1200~~	148	20	300	57	-
				19						91	20		148	20		57	-

Hemmanstal	Registernummer	Littera å kartan	Socken, by och hemman	Delägares namn, hemvist m. m. samt ägobeskrivning	Ägofigurens nummer	
1	2	3	4	5	6	
				Överfört		
				äng	217	1,20
				åker	218	1,75
				Summa		
			Stadsägan 43	Kristianstads Stad		
				äng	219	1,30
				"	220	1,40
				"	221	1,32
				Summa		
			d:o 48	Axel Olin		
				äng	222	1,58
				"	223	1,78
				"	224	1,42
				"	225	1,33
				"	226	1,85
				Summa		
			d:o 59	A.B. Tords gård		
				åker	227 a	0,45
				äng	227 b	0,90
				"	227 c	1,60
				åker	227 d	1,50
				"	227 e	1,25
				"	227 f	1,55
				"	227 g	1,55
				Summa		

	Areal								Nuvarande värde			Blivande värde			Förbättringsvärde		
	Åker		Äng och odlingsmark		Annan duglig mark		Impediment och högl. mark		pr har	pr ägofigur		pr har	pr ägofigur		pr har	pr ägofigur	
	Har	ar	Har	ar	Har	ar	Har	ar	Kr.	Kr.	öre	Kr.	Kr.	öre	Kr.	Kr.	öre
	7		8		9		10		11	12		13	14		15	16	
				19						91	20		148	20		57	-
0.55				69					480	331	20	660 ~~1200~~	455	40	180	124	20
0.8		30							600	180	-	960 ~~1200~~	288	-	360	108	-
		30		88						602	40		891	60		289	20
0.55				16					480	76	80	660 ~~1200~~	105	60	180	28	80
0.6				50					480	240	-	720 ~~1200~~	360	-	240	120	-
0.65				10					480	48	-	780 ~~1200~~	78	-	300	30	-
				76						364	80		543	60		178	80
0.7				22					300	66	-	420 ~~600~~	92	40	120	26	40
0.8				35					600	210	-	960 ~~1200~~	336	-	360	126	-
0.6				17					480	81	60	720 ~~1200~~	122	40	240	40	80
0.55				23					480	110	40	660 ~~1200~~	151	80	180	41	40
0.55				39					480	187	20	660 ~~1200~~	257	40	180	70	20
			1	36						655	20		960	-		304	80
0.35		12							200	24	-	350 ~~1000~~	42	-	150	18	-
0.35			1	20					240	288	-	420 ~~1200~~	504	-	180	216	-
0.7				37					100	37	-	140 ~~200~~	51	80	40	14	80
0.85		62							800	496	-	1360 ~~1600~~	843	20	560	347	20
0.9		10							840	84	-	1260 ~~1400~~	126	-	420	42	-
0.65		13							560	72	80	910 ~~1400~~	118	30	350	45	50
0.75		09							800	72	-	1200 ~~1600~~	108	-	400	36	-
	1	06	1	57						1073	80		1793	30		719	50

Hemmanstal	Registernummer	Littera å kartan	Socken, by och hemman	Delägares namn, hemvist m. m. samt ägobeskrivning	Ägofigurens nummer	
1	2	3	4	5	6	
			Stadsägan 62	Sven Erlandsson		
				åker	228	2.30
				"	229	2.35
				"	230	1.43
				Summa		
			D:r 63	Karl Andersson		
				åker	232	2.35
				"	233	2.—
				"	234	1.47
				Summa		
			D:r 64	Trulz Persson		
				åker	235	1.35
				"	236	1.65
				"	237	2.25
				äng	238	0.80
				Summa		
			D:r 65	Per Trulsson		
				äng	239 a	0.75
				"	239 b	1.35
				"	240	1.—
				"	241	1.35
				åker	242	1.60
				Summa		

Areal								Nuvarande värde			Blivande värde			Förbättringsvärde		
Åker		Äng och odlingsmark		Annan duglig mark		Impediment och högl. mark		pr har	pr ägofigur		pr har	pr ägofigur		pr har	pr ägofigur	
Har	ar	Har	ar	Har	ar	Har	ar	Kr.	Kr.	öre	Kr.	Kr.	öre	Kr.	Kr.	öre
7		8		9		10		11	12		13	14		15	16	
1	35							800	1080	-	1000	1350	-	200	270	-
1	60							900	540	-	1000	600	-	100	60	-
0.6	1	68						240	403	20	~~600~~ 360	604	80	120	201	60
	3	63							2023	20		2554	80		531	60
1		45						900	405	-	1000	450	-	100	45	-
0.95		40						360	144	-	~~600~~ 570	228	-	210	84	-
0.6	2	60						240	624	-	~~600~~ 360	936	-	120	312	-
	3	45							1173	-		1614	-		441	-
0.5	2	17						180	390	60	~~600~~ 300 1200	651	-	120	260	40
0.75		78						800	624	-	~~1600~~	936	-	400	312	-
1		88						1280	1126	40	1600	1408	-	320	281	60
0.25			1	50				60	90	-	~~1200~~ 300	450	-	240	360	-
	3	83	1	50					2231	-		3445	-		1214	-
0.3			1	27				180	228	60	~~1200~~ 360	457	20	180	228	60
0.55				39				480	187	20	~~1200~~ 660	257	40	180	70	20
0.4				80				300	90	-	~~1200~~ 480	144	-	180	54	-
0.55				92				640	588	80	~~1600~~ 880	809	60	240	220	80
0.7	1	44						800	1152	-	~~1600~~ 1120	1612	80	320	460	80
	1	44	2	88					2246	60		3281	-		1034	40

Hemmanstal	Registernummer	Littera å kartan	Socken, by och hemman	Delägares namn, hemvist m. m. samt ägobeskrivning	Ägofigurens nummer	
1	2	3	4	5	6	
			Stadsägan 66	Staden. Annä för vad Linngen		
				äng	243a	1.20
				"	243	1.00
				"	244	2.50
				"	245	1.50
				"	246	1.20
				"	247	1.35
				"	248	1.75
				"	249	1.35
				"	250	1.20
				"	251	1.00
				åker	252	2.-
				"	253	1.20
				"	254	1.20
				"	255	1.-
				äng	256	3.-
				"	257	1.12
				"	258	1.20
				"	259	1.80
				"	260	1.50
				"	261	2.35
				"	262	2.50
				"	263	5.-
				"	264	2.25
				"	265	1.50
				"	266a	1.-
				"	266 b	1.35
				"	267	1.00
				"	268	2.-

överföres

Areal								Nuvarande värde			Blivande värde			Förbättringsvärde		
Åker		Äng och odlingsmark		Annan duglig mark		Impediment och högl. mark		pr har	pr ägofigur		pr har	pr ägofigur		pr har	pr ägofigur	
Har	ar	Har	ar	Har	ar	Har	ar	Kr.	Kr.	öre	Kr.	Kr.	öre	Kr.	Kr.	öre
7		8		9		10		11	12		13	14		15	16	
0.7			95					600	570	-	~~1200~~ 840	798	-	240	228	-
0.7		/	67					300	501	-	~~600~~ 420	701	40	120	200	40
1			14					1280	179	20	1600	224	-	320	44	80
0.85			35					600	210	-	~~1200~~ 1020	357	-	420	147	-
0.55			18					480	86	40	~~1200~~ 660	118	80	180	32	40
0.55			18					480	86	40	~~1200~~ 660	118	80	180	32	40
0.8			16					600	96	-	~~1200~~ 960	153	60	360	57	60
0.65			56					480	268	80	~~1200~~ 780	436	80	300	168	-
0.5		/	88					360	676	80	~~1200~~ 600	1128	-	240	451	20
0.7			16					600	96	-	~~1200~~ 840	134	40	240	38	40
0.95	/	18						720	849	60	~~1200~~ 1140	1345	20	420	495	60
0.9	/	02						960	979	20	~~1600~~ 1440	1468	80	480	489	60
1		54						1280	691	20	1600	864	-	320	172	80
0.95		29						720	208	80	~~1200~~ 1140	330	60	420	121	80
0.95			71					960	681	60	~~1600~~ 1520	1079	20	560	397	60
0.6			51					480	244	80	~~1200~~ 720	367	20	240	122	40
0.6			80					480	384	-	~~1200~~ 720	576	-	240	192	-
0.85		/	03					600	618	-	~~1200~~ 1020	1050	60	420	432	60
0.75		/	33					300	399	-	~~600~~ 450	598	50	150	199	50
1			94					1440	1353	60	1600	1504	-	160	150	40
1		3	47					1280	4441	60	1600	5552	-	320	1110	40
0.95			48					960	460	80	~~1600~~ 1520	729	60	560	268	80
1			81					1120	907	20	1600	1296	-	480	388	80
0.85		/	90					800	1520	-	~~1600~~ 1360	2584	-	560	1064	-
0.4			44					300	132	-	~~1200~~ 480	211	20	180	79	20
0.5			67					360	241	20	~~1200~~ 600	402	-	240	160	80
0.9			39					120	46	80	~~200~~ 180	70	20	60	23	40
0.95			10					120	12	-	~~200~~ 190	19	-	70	7	-
3	03	19	81						16942	-		24218	90		7276	90

Hemmanstal	Registernummer	Littera å kartan	Socken, by och hemman	Delägares namn, hemvist m. m. samt ägobeskrivning	Ägofigurens nummer	
1	2	3	4	5	6	
				överföres		
				äng	269	1,30
				"	270	2,20
				"	271	2,80
				"	272	2,—
				"	273	1,50
				"	274	1,75
				"	275	1,50
				"	276	1,50
				"	277	2,50
				"	278	2,25
				"	279	2,75
				"	280	2,50
				"	281	2,25
				"	282	2,75
				"	283	2,50
				"	284	2,25
				"	285	2,75
				löskog	286a	1,25
				"	286b	0,50
				"	287	0,50
				"	288	1,50
				"	289	1,25
				äng	290a	1,50
				"	290b	0,50
				löskog	291a	1,—
				"	292a	1,25
				äng	292b	0,50
				"	293	0,50
				överföres		

Areal								Nuvarande värde			Blivande värde			Förbättringsvärde		
Åker		Äng och odlingsmark		Annan duglig mark		Impediment och högl. mark		pr har	pr ägofigur		pr har	pr ägofigur		pr har	pr ägofigur	
Har	ar	Har	ar	Har	ar	Har	ar	Kr.	Kr.	öre	Kr.	Kr.	öre	Kr.	Kr.	öre
7		8		9		10		11	12		13	14		15	16	
3	03 ~~08~~	19	81						16942	-		24218	90		7276	90
0.55			33					80	26	40	~~200~~ 100	33	-	20	6	60
1			58					160	92	80	200	116	-	40	23	20
1			66					960	633	60	1200	792	-	240	158	40
0.95			29					720	208	80	~~1200~~ 1140	330	60	420	121	80
0.65		/	85					480	888	-	~~1200~~ 780	1443	-	300	555	-
0.6		/	89					480	907	20	~~1200~~ 720	1360	80	240	453	60
0.65			19					480	91	20	~~1200~~ 780	148	20	300	57	-
0.65			08					640	51	20	~~1600~~ 1040	83	20	400	32	-
1		/	63					1120	1825	60	1600	2608	-	480	782	40
1		2	19					1440	3153	60	1600	3504	-	160	350	40
1			80					1440	1152	-	1600	1280	-	160	128	-
1			50					1440	720	-	1600	800	-	160	80	-
1		4	47					1280	5721	60	1600	7152	-	320	1430	40
1		3	97					1440	5716	80	1600	6352	-	160	635	20
1		/	80					1440	1872	-	1600	2080	-	160	208	-
1			48					1280	614	40	1600	768	-	320	153	60
1			92					180	165	60	200	184	-	20	18	40
0.55			42					80	33	60	~~200~~ 110	46	20	30	12	60
0.25			21					10	2	10	~~200~~ 50	10	50	40	8	40
0.35			90					210	189	-	~~1400~~ 490	441	-	280	252	-
0.6			62					80	49	60	~~200~~ 120	74	40	40	24	80
0.65			22					640	140	80	~~1600~~ 1040	228	80	400	88	-
0.65			91					640	582	40	~~1600~~ 1040	946	40	400	364	-
0.25			13					80	10	40	~~1600~~ 400	52	-	320	41	60
0.4			85					50	42	50	~~200~~ 80	68	-	30	25	50
0.5		/	60					480	768	-	~~1600~~ 800	1280	-	320	512	-
0.25			10					160	16	-	~~1600~~ 400	40	-	240	24	-
0.25			13					60	7	80	~~1200~~ 300	39	-	240	31	20
3	~~08~~	48	03						42695	-		56480	-		13855	-

Hemmanstal	Registernummer	Littera å kartan	Socken, by och hemman	Delägares namn, hemvist m. m. samt ägobeskrivning	Ägofigurens nummer	
1	2	3	4	5	6	
				Överföres		
				äng	294	2.00
				"	295	1.50
				"	296	1.50
				lövskog	297	1.75
				äng	298	1.-
				"	299	1.50
				"	300	2.-
				"	301	1.-
				"	302	2.-
				"	303	1.-
				"	304	1.-
				"	305	1.75
				"	306	2.-
				"	307	2.25
				"	308	1.75
				Summa		
			Stadsägan 81	Samfällt		
				äng	291 b.	0.50
				"	309	1.00
				"	310	2.00
				"	311 a	2.50
				"	311 b.	1.00
				"	312 a	2.00
				"	312 b	1.10
				"	313	1.15
				"	314	1.25
				"	315	1.50
				Överföres		

PETTERSONSKA BOKTR. KPTR. GRÄNNA

Areal								Nuvarande värde			Blivande värde			Förbättringsvärde		
Åker		Äng och odlingsmark		Annan duglig mark		Impediment och högl. mark		pr har	pr ägofigur		pr har	pr ägofigur		pr har	pr ägofigur	
Har	ar	Har	ar	Har	ar	Har	ar	Kr.	Kr.	öre	Kr.	Kr.	öre	Kr.	Kr.	öre
7		8		9		10		11	12		13	14		15	16	
3	~~08~~	48	03						42.625	-		56480	-		13855	-
1			44					1120	492	80	1600	704	-	480	211	20
0.9			71					960	681	60	~~1600~~ 1440	1022	40	480	340	80
0.85		1	-					800	800	-	~~1600~~ 1360	1360	-	560	560	-
0.75			89					400	356	-	~~800~~ 600	534	-	200	178	-
0.4			20					50	15	-	~~200~~ 80	24	-	30	9	-
0.7			39					640	249	60	~~1600~~ 1120	436	80	480	187	20
1			29					1280	371	20	1600	464	-	320	92	80
0.5			64					480	307	20	~~1600~~ 800	512	-	320	204	80
1			40					1280	512	-	1600	640	-	320	128	-
0.7			21					80	16	80	~~200~~ 140	29	40	60	12	60
0.4			60					50	30	-	~~200~~ 80	48	-	30	18	-
0.6		1	58					480	758	40	~~1200~~ 720	1137	60	240	379	20
0.95			86					720	619	20	~~1200~~ 1140	980	40	420	361	20
0.5		1	30					360	468	-	~~1200~~ 600	780	-	240	312	-
0.6			65					560	364	-	~~1400~~ 840	546	-	280	182	-
3	~~08~~ 03	58	29						48.666	80		65698	60		17031	80
0.25			14					120	16	80	~~1200~~ 300	42	-	180	25	20
0.25		1	74					120	208	80	~~1200~~ 300	522	-	180	313	20
0.25			42					180	75	60	~~1200~~ 300	126	-	120	50	40
0.3		1	67					180	300	60	~~1200~~ 360	601	20	180	300	60
0.35			38					240	91	20	~~1200~~ 420	159	60	180	68	40
0.3			71					240	170	40	~~1600~~ 480	340	80	240	170	40
0.95			92					400	368	-	~~1600~~ 720	662	40	320	294	40
0.95			14					60	8	40	~~200~~ 90	12	60	30	4	20
0.6			20					80	16	-	~~200~~ 120	24	-	40	8	-
0.6			73					480	350	40	~~1200~~ 720	525	60	240	175	20
		7	05						1606	20		3016	20		1410	-

Hemmanstal	Registernummer	Littera å kartan	Socken, by och hemman	Delägares namn, hemvist m. m. samt ägobeskrivning	Ägofigurens nummer	
1	2	3	4	5	6	
				överfört		
				äng	316	1—
				"	317	0.—
				Summa		
			Nosaby Socken.			
9/128	10 27		Hammar	Ola Olsons stubbus		
				åker	318	1.80
				äng	319	1.20
				"	320	0.—
				Summa		
1/16	10 28		d:o	Dito		
				åker	321	1.80
				äng	322	1.20
				"	323	0.70
				lösäkog	324	0.—
				äng	325	1.—
				"	326	1.—
				Summa		
1/32	10 30		d:o	Per Hansson		
				äng	327	1.—
				Summa		
1/32	10 31		d:o	Ola Eriksson		
				äng	328 a	0.70
				högland mark	328 b.	
				åker	329	1.75
				äng	330 a	1.—
				"	330 b.	0.—
				Summa		

LITHOGRAFISKA BOKTR. EFTR. STOCKH.

Areal								Nuvarande värde			Blivande värde			Förbättringsvärde		
Åker		Äng och odlingsmark		Annan duglig mark		Impediment och högl. mark		pr har	pr ägofigur		pr har	pr ägofigur		pr har	pr ägofigur	
Har	ar	Har	ar	Har	ar	Har	ar	Kr.	Kr.	öre	Kr.	Kr.	öre	Kr.	Kr.	öre
7		8		9		10		11	12		13	14		15	16	
		7	05						1606	20		3016	20		1410	-
0.4		/	85					300	555	-	~~1260~~ 480	888	-	180	333	-
0.35		/	10					240	264	-	~~1200~~ 420	462	-	180	198	-
		10	-						2425	20		4366	20		1941	-
/	21							980	205	80	1400	294	-	420	88	20
0.7			73					560	408	80	~~1400~~ 980	715	40	420	306	60
0.3			96					140	134	40	~~1400~~ 420	403	20	280	268	80
	21	/	69						749	-		1412	60		663	60
/	10							980	98	-	1400	140	-	420	42	-
0.7			13					560	72	80	~~1400~~ 980	127	40	420	54	60
0.3		/	40					140	196	-	~~1400~~ 420	588	-	280	392	-
0.3			40					60	24	-	~~600~~ 180	72	-	120	48	-
0.55		/	02					420	428	40	~~1400~~ 770	785	40	350	357	-
0.9			21					700	147	-	~~1400~~ 1260	264	60	560	117	60
	10	3	16						966	20		1977	40		1011	20
0.85			23					700	161	-	~~1400~~ 1190	273	70	490	112	70
			23						161	-		273	70		112	70
0.4			70					280	196	-	~~1400~~ 560	392	-	280	196	-
							52	-			-					
1	17							840	142	80	1400	238	-	560	95	20
0.65			48					560	268	80	~~1400~~ 910	436	80	350	168	-
0.40		/	20					280	336	-	~~1400~~ 560	672	-	280	336	-
	17	2	38				52		943	60		1738	80		795	20

Hemmanstal	Registernummer	Littera å kartan	Socken, by och hemman	Delägares namn, hemvist m. m. samt ägobeskrivning	Ägofigurens nummer
1	2	3	4	5	6
1/52	10 73		Hammar (Tåkenabben)	Jnaus Wiberg	
				äng med lövskog	318 a
				" förk. ej	318 b.
				"	318 c.
				"	318 d.
				"	318 e
				"	318 f.
				"	318 g
				"	318 h
				"	318 i
				äng med lövskog	318 k
				äng	318 l.
				Summa	
1/32	10 32			Ola Erikssou	
				äng	331
				"	332
				imps	333
				Summa	
1/32	10 33		Hammar	Jöns Olsson	
				äng	334
				"	335 a
				"	335 b.
				"	336
				"	337
				"	338
				"	339
				Summa	

405. E

Areal								Nuvarande värde			Blivande värde			Förbättringsvärde		
Åker		Äng och odlingsmark		Annan duglig mark		Impediment och högl. mark		pr har	pr ägofigur		pr har	pr ägofigur		pr har	pr ägofigur	
Har	ar	Har	ar	Har	ar	Har	ar	Kr.	Kr.	öre	Kr.	Kr.	öre	Kr.	Kr.	öre
7		8		9		10		11	12		13	14		15	16	
1		1	70					120	204	-	200	340	-	80	136	-
							13									
							55									
							27									
							10									
							21									
							52									
							14									
							34									
0.65			43					560	240	80	910 ~~1400~~	391	30	350	150	50
0.65			60					560	336	-	910 ~~1400~~	546	-	350	210	-
		2	73			2	30		780	80		1277	30		496	50
0.7			38					560	212	80	980 ~~1400~~	372	40	420	159	60
0.3		1	91					140	267	40	420 ~~1400~~	802	20	280	534	80
						1	02	-								
		2	29			1	02		480	20		1174	60		694	40
0.85			16					700	112	-	1190 ~~1400~~	190	40	490	78	40
0.35		3	42					210	718	20	490 ~~1400~~	1675	80	280	957	60
0.65			45					560	252	-	910 ~~1400~~	409	50	350	157	50
0.4		1	57					280	439	60	560 ~~1400~~	879	20	280	439	60
0.25			38					210	79	80	490 ~~1400~~	186	20	280	106	40
0.35		1	21					90	108	90	210 ~~600~~	254	10	120	145	20
0.35			52					210	109	20	490 ~~1400~~	254	80	280	145	60
		7	71						1819	76		3850	-		2030	30

Hemmanstal	Registernummer	Littera å kartan	Socken, by och hemman	Delägares namn, hemvist m. m. samt ägobeskrivning	Ägofigurens nummer	
1	2	3	4	5	6	
1/192	10 80		Hammar.	Pr Brug		
				äng	340a	0.30
				"	340b	0.40
				"	341	1–
				Summa		
1/192	10 81		½	Klara Persson		
				äng	342	1.30
				"	343a	0.20
				"	343b	0.65
				Summa		
1/192	10 82		½	Nils Persson		
				äng	344a	0.35
				"	344b	0.70
				Summa		
1/192	10 83		½	Klara Persson		
				äng	345a	0.30
				"	345b	0.30
				Summa		
1/192	10 84		½	Pr Brug		
				äng	346a	0.30
				"	346b	0.35
				Summa		
1/192	10 85		½	Klara Persson		
				äng	347a	0.40
				"	347b	1.20
				Summa		

	Areal								Nuvarande värde			Blivande värde			Förbättringsvärde		
	Åker		Äng och odlingsmark		Annan duglig mark		Impediment och högl. mark		pr har	pr ägofigur		pr har	pr ägofigur		pr har	pr ägofigur	
	Har	ar	Har	ar	Har	ar	Har	ar	Kr.	Kr.	öre	Kr.	Kr.	öre	Kr.	Kr.	öre
	7		8		9		10		11	12		13	14		15	16	
0.3				40					140	56	-	~~1400~~ 420	168	-	280	112	-
0.4				15					280	42	-	~~1400~~ 560	84	-	280	42	-
0.55				10					420	42	-	~~1400~~ 770	77	-	350	35	-
				65						140	-		329	-		189	-
0.6				06					560	33	60	~~1400~~ 840	50	40	280	16	80
0.3				49					140	68	60	~~1400~~ 420	205	80	280	137	20
0.4				07					280	19	60	~~1400~~ 560	39	20	280	19	60
				62						121	80		295	40		173	60
0.5				26					420	109	20	~~1400~~ 700	182	-	280	72	80
0.35				39					210	81	90	~~1400~~ 490	191	10	280	109	20
				65						191	10		373	10		182	-
0.3				41					140	57	40	~~1400~~ 420	172	20	280	114	80
0.4				20					280	56	-	~~1400~~ 560	112	-	280	56	-
				61						113	40		284	20		170	80
0.3				39					140	54	60	~~1400~~ 420	163	80	280	109	20
0.45				19					350	66	50	~~1400~~ 630	119	70	280	53	20
				58						121	10		283	50		162	40
0.3				67					140	93	80	~~1400~~ 420	281	40	280	187	60
0.65				20					560	112	-	~~1400~~ 910	182	-	350	70	=
				87						205	80		463	40		257	60

Hemmanstal	Registernummer	Littera å kartan	Socken, by och hemman	Delägares namn, hemvist m. m. samt ägobeskrivning	Ägofigurens nummer	
1	2	3	4	5	6	
1/160	10 126		Hammar	Pr Bug		
				äng	348a	0,95
				"	348b	1,30
				Summa		
1/160	10 127		D:o	Nils Hemholm		
				äng	349a	1 –
				"	349b	0,45
				Summa		
1/160	10 128		D:o	Anna		
				äng	350a	1,20
				"	350b	0,30
				Summa		
1/160	10 129		D:o	Hans Persson		
				äng	351a	1,20
				"	351b	0,30
				Summa		
1/240	10 144		D:o	Nils Persson		
				äng	352a	0,50
				"	352b	1,30
				Summa		
		22	D:o	Uppgrundning vid Hammarsjön		
				äng	352c	0,50
				"	353	0,80
				"	354	0,70
				"	355	0,60
				"	356	0,15
				Summa		

	Areal								Nuvarande värde			Blivande värde			Förbättringsvärde		
	Åker		Äng och odlingsmark		Annan duglig mark		Impediment och högl. mark		pr har	pr ägofigur		pr har	pr ägofigur		pr har	pr ägofigur	
	Har	ar	Har	ar	Har	ar	Har	ar	Kr.	Kr.	öre	Kr.	Kr.	öre	Kr.	Kr.	öre
	7		8		9		10		11	12		13	14		15	16	
0.35				42					210	88	20	~~1400~~ 490	205	80	280	117	60
0.7				32					560	179	20	~~1400~~ 980	313	60	420	134	40
				74						267	40		519	40		252	-
0.55				36					420	151	20	~~1400~~ 770	277	20	350	126	-
0.35				46					210	96	60	~~1400~~ 490	225	40	280	128	80
				82						247	80		502	60		254	80
0.65				40					560	224	-	~~1400~~ 910	364	-	350	140	-
0.35				40					210	84	-	~~1400~~ 490	196	-	280	112	-
				80						308	-		560	-		252	-
0.65				33					560	184	80	~~1400~~ 910	300	30	350	115	50
0.35				33					210	69	80	~~1400~~ 490	161	70	280	92	40
				66						254	10		462	-		207	90
0.35				39					210	81	90	~~1400~~ 490	191	10	280	109	20
0.65				41					560	229	60	~~1400~~ 910	373	10	350	143	50
				80						311	50		564	20		252	70
0.35				69					210	144	90	~~1400~~ 490	338	10	280	193	20
0.35			2	55					90	229	50	~~600~~ 210	535	50	120	306	-
0.35			3	77					210	791	70	~~1400~~ 490	1847	30	280	1055	60
0.4			4	35					280	1218	-	~~1400~~ 560	2436	-	280	1218	-
0.4				78					280	218	40	~~1400~~ 560	436	80	280	218	40
			12	14						2.602	50		5593	70		2991	20

Hemmanstal	Registernummer	Littera å kartan	Socken, by och hemman	Delägares namn, hemvist m. m. samt ägobeskrivning	Ägofigurens nummer	
1	2	3	4	5	6	
			Gustaf Adolfs socken.			
1/4	12		Häslöv (Brogården)	Nils Magn Andersson		
				äng	357a	0.45
				"	357b	0.55
				"	358	0.30
				"	359	1.80
				"	360	1.55
				"	361	0.30
				"	362	0.30
				"	363	0.25
				Summa.		
1/32	14		D:o	Anders Olsson nr 9		
				äng	364	0.50
				Summa		
1/64	15		D:o	Axel Vestesson nr 13		
				äng	365	0.50
				Summa		
1/64	16		D:o	Anna		
				äng	366	0.50
				Summa		
1/32	18		D:o	Anders Olsson nr 9		
				äng	367	1.20
				"	368	1.05
				"	369a	0.60
				"	369b	0.40
				Summa		

	Areal								Nuvarande värde			Blivande värde			Förbättringsvärde		
	Åker		Äng och odlingsmark		Annan duglig mark		Impediment och högl. mark		pr har	pr ägofigur		pr har	pr ägofigur		pr har	pr ägofigur	
	Har	ar	Har	ar	Har	ar	Har	ar	Kr.	Kr.	öre	Kr.	Kr.	öre	Kr.	Kr.	öre
	7		8		9		10		11	12		13	14		15	16	
0.35				82					210	172	20	~~1400~~ 490	401	80	280	229	60
0.4				11					280	310	80	~~1400~~ 560	621	60	280	310	80
0.4				49					280	417	20	~~1400~~ 560	834	40	280	417	20
1			2	01					1120	2251	20	1600	3216	-	480	964	80
0.95				98					700	1386	-	~~1400~~ 1330	2633	40	630	1247	40
0.7			3	61					240	866	40	~~600~~ 420	1516	20	180	649	80
0.4				54					280	165	20	~~1400~~ 560	330	40	280	165	20
0.3				98					120	237	60	~~1200~~ 360	712	80	240	475	20
			13	54						5806	60		10266	60		4460	=
0.35				60					210	126	-	~~1400~~ 490	294	-	280	168	-
				60						126	-		294	-		168	-
0.35				39					210	81	90	~~1400~~ 490	191	10	280	109	20
				39						81	90		191	10		109	20
0.35				39					210	81	90	~~1400~~ 490	191	10	280	109	20
				39						81	90		191	10		109	20
0.9				48					800	384	-	~~1600~~ 1440	691	20	640	307	20
0.8				38					800	304	-	~~1600~~ 1280	486	40	480	182	40
0.4				47					280	131	60	~~1400~~ 560	263	20	280	131	60
0.3				20					140	28	-	~~1400~~ 420	84	-	280	56	-
			1	53						847	60		1524	80		677	20

Hemmanstal	Registernummer	Littera å kartan	Socken, by och hemman	Delägares namn, hemvist m. m. samt ägobeskrivning	Ägofigurens nummer	
1	2	3	4	5	6	
1/32	19		Häslöv	Axel Vestesson no 13		
				äng	370	0.60
				Summa		
	14-6.9		D:o	Anders Olsson i Axel Vestesson		
				äng	371	0.75
				"	372	0.10
				Summa		
1/8	21		D:o (Kvarnås)	Kvarnås tegelbruks A.B.		
				äng	373	0.30
				"	374a	1.00
				"	374b	0.50
				"	375a	0.10
				"	375b	0.20
				Kolme	376	0.20
				"	377	0.50
				Summa		
3/8 upplandning	31		D:o	Stahre Sv. Martin Olsson		
				äng	378	0.70
				"	379	0.30
				"	380	0.60
				"	381a	0.10
				"	381b	0.50
				Summa		

	Areal								Nuvarande värde			Blivande värde			Förbättringsvärde		
	Åker		Äng och odlingsmark		Annan duglig mark		Impediment och högl. mark		pr har	pr ägofigur		pr har	pr ägofigur		pr har	pr ägofigur	
	Har	ar	Har	ar	Har	ar	Har	ar	Kr.	Kr.	öre	Kr.	Kr.	öre	Kr.	Kr.	öre
	7		8		9		10		11	12		13	14		15	16	
0.4				89					320	284	80	~~1600~~ 640	569	60	320	284	80
				89						284	80		569	60		284	80
0.45				45					400	180	-	~~1600~~ 720	324	-	320	144	-
0.25				53					-			~~600~~ 150	79	50	150	79	50
				98						180	-		403	50		223	50
0.25			/	66					70	116	20	~~1400~~ 350	581	-	280	464	80
0.65			/	62					560	907	20	~~1400~~ 910	1474	20	350	567	-
0.3				33					140	46	20	~~1400~~ 420	138	60	280	92	40
0.3			/	55					60	93	-	~~600~~ 180	279	-	120	186	-
0.25				95					20	28	50	~~600~~ 150	142	50	120	114	-
0.25				71					20	14	20	~~400~~ 100	71	-	80	56	80
0.25				42					20	8	40	~~400~~ 100	42	-	80	33	60
			7	24						1213	70		2728	30		1514	60
0.4			3	45					320	1104	-	~~1600~~ 640	2208	-	320	1104	-
0.4				21					280	58	80	~~1400~~ 560	117	60	280	58	80
0.4			/	29					280	361	20	~~1400~~ 560	722	40	280	361	20
0.3			/	01					120	121	20	~~1200~~ 360	363	60	240	242	40
0.35			/	53					180	275	40	~~1200~~ 420	642	60	240	367	20
			7	49						1920	60		4054	20		2133	60

Hemmanstal	Registernummer	Littera å kartan	Socken, by och hemman	Delägares namn, hemvist m. m. samt ägobeskrivning	Ägofigurens nummer	
1	2	3	4	5	6	
3/8 } 1/4 }	3' 7'		Häslöv	Staten. Su: Martin Olsson		
				äng	382	1,67
				"	383	1,90
				åker	384a	1,30
				"	384b	1,85
				"	385	1,75
				äng	386	1,97
				"	387	1,20
				Summa		
		4	Dº	Samfällt sandlag		
				äng	388	6,00
				Summa		
3/16	42		Dº	Hessmås Segelbruks A.B.		
				äng	389	1,20
				"	390	0,55
				"	391	0,50
				"	392	0,60
				"	393	1,60
				"	394	1,20
				"	395	1,—
				Summa		
3/16	43		Dº	Summa		
				äng	396	0,60
				"	397	1,10
				"	400a	1,10
				Summa		

	Areal								Nuvarande värde			Blivande värde			Förbättringsvärde		
	Åker		Äng och odlingsmark		Annan duglig mark		Impediment och högl. mark		pr har	pr ägofigur		pr har	pr ägofigur		pr har	pr ägofigur	
	Har	ar	Har	ar	Har	ar	Har	ar	Kr.	Kr.	öre	Kr.	Kr.	öre	Kr.	Kr.	öre
	7		8		9		10		11	12		13	14		15	16	
0.95			1	70					840	1428	-	1330 ~~1400~~	2261	-	490	833	-
1				15					420	63	-	~~600~~	90	-	180	27	-
1		40							980	392	-	~~1400~~	560	-	420	168	-
1		38							420	159	60	~~600~~	228	-	180	68	40
1		10							1120	112	-	~~1400~~	140	-	280	28	-
1			1	49					1120	1668	80	~~1400~~	2086	-	280	417	20
1			2	40					980	2352	-	~~1400~~	3360	-	420	1008	-
2		88	5	74						6175	40		8725	-		2549	60
0.2				65					-			280 ~~1400~~	182	-	280	182	-
				65									182	-		180	
0.7				21					560	117	60	980 ~~1400~~	205	80	420	88	20
0.35			3	-					90	270	-	210 ~~600~~	630	-	120	360	-
0.4				71					280	198	80	560 ~~1400~~	397	60	280	198	80
0.4			1	15					280	322	-	560 ~~1400~~	644	-	280	322	-
0.9				06					300	18	-	540 ~~600~~	32	40	240	14	40
0.65				86					240	206	40	390 ~~600~~	335	40	150	129	-
0.55			2	83					560	1584	80	770 ~~1400~~	2179	10	210	594	30
			8	82						2717	60		4424	30		1706	70
0.4				84					280	235	20	560 ~~1400~~	470	40	280	235	20
0.9				10					300	30	-	540 ~~600~~	54	-	240	24	-
0.65				36					240	86	40	390 ~~600~~	140	40	150	54	-
			1	80						351	60		664	80		313	20

Hemmanstal	Registernummer	Littera å kartan	Socken, by och hemman	Delägares namn, hemvist m. m. samt ägobeskrivning	Ägofigurens nummer	
1	2	3	4	5	6	
	4 2,3		Hålåv	Stora Kopparbergs A.B.		
				äng	398	0.45
				"	399	0.0
				"	400	0.40
				"	401 a	0.[illegible]
				"	401 b	0,50
				"	402 a	0,35
				"	402 b	0,[illegible]
				"	403 a	0,25
				"	403 b	0,35
				"	404	0,[illegible]
				"	405 a	0,35
				"	405 b	0,[illegible]
				hälme		
				Summa		
		6	Dr	Lampåsb trädplats.		
				äng	400 b	
				Summa		
		5	Dr	Upplandningsskifte till Fbr: nr 16		
				äng	406	0,70
				"	407 a	1—
				"	407 b	0,10
				Summa		
3/8	5 1		Dr	Sven Mattsson, Viby 3		
				äng	408	0,80
				"	409	0,90
				"	410	1,35
				överföres		

	Areal								Nuvarande värde			Blivande värde			Förbättringsvärde		
	Åker		Äng och odlingsmark		Annan duglig mark		Impediment och högl. mark		pr har	pr ägofigur		pr har	pr ägofigur		pr har	pr ägofigur	
	Har	ar	Har	ar	Har	ar	Har	ar	Kr.	Kr.	öre	Kr.	Kr.	öre	Kr.	Kr.	öre
	7		8		9		10		11	12		13	14		15	16	
0.3			1	35					60	81	-	~~600~~ 180	243	-	120	162	-
0.2				36					-	[illegible]		~~600~~ 120	43	20	120	43	20
0.3			1	24					60	74	40	~~600~~ 180	223	20	120	148	80
0.4			3	82					280	1069	60	~~1400~~ 560	2139	20	280	1069	60
0.35				08					210	16	80	~~1400~~ 490	39	20	280	22	40
0.3			2	-					140	280	-	~~1400~~ 420	840	-	280	560	-
0.4				61					280	170	80	~~1400~~ 560	341	60	280	170	80
0.25			1	80					70	126	-	~~1400~~ 350	630	-	280	504	-
0.35				46					210	96	60	~~1400~~ 490	225	40	280	128	80
0.4				61					280	170	80	~~1400~~ 560	341	60	280	170	80
0.4				32					280	89	60	~~1400~~ 560	179	20	280	89	60
0.4				40					80	32	-	~~400~~ 160	64	-	80	32	-
			13	05						2207	60		5309	60		3102	-
								17									
								17									
0.4				98					280	274	40	~~1400~~ 560	548	80	280	274	40
0.55				75					420	315	-	~~1400~~ 770	577	50	350	262	50
0.25				54					-			~~1400~~ 350	189	-	350	189	-
			2	27						589	40		1315	30		725	90
0.45			4	33					400	1722	-	~~1600~~ 720	3117	60	320	1385	60
0.3			3	60					480	1728	-	~~1600~~ 800	2880	-	320	1152	-
1				54					980	529	20	1400	756	-	420	226	80
			8	47						3989	20		6753	60		2764	40

Hemmanstal	Registernummer	Littera å kartan	Socken, by och hemman	Delägares namn, hemvist m. m. samt ägobeskrivning	Ägofigurens nummer	
1	2	3	4	5	6	
				överfört		
				äng	411	1.87
				"	412	1.80
				"	413 a	1.–
				"	413 b	0.40
				"	414 a	0.30
				"	414 b	0.65
				Summa		
1/6	6 2		Häslöv	Nils Ågst Andersson no 8		
				äng	415	1.65
				"	416	1.65
				"	417 a	0.77
				"	417 b	0.40
				"	418	0.10
				"	419	0.65
				"	420 a	6.–
				"	420 b	0.60
				Summa		
1/12	6 3		Dº	Jöns Olsson no 8		
				äng	421 a	2.45
				"	421 b	1.–
				"	422	0.70
				Summa		
1/4	7 1		Dº	Staten. Su: Martin Olsson		
				äng	423 a	0.35
				"	423 b	0.85
				överföres		

PETTERSONSKA BOKTR. EFTR. STARA

Areal								Nuvarande värde			Blivande värde			Förbättringsvärde		
Åker		Äng och odlingsmark		Annan duglig mark		Impediment och högl. mark		pr har	pr ägofigur		pr har	pr ägofigur		pr har	pr ägofigur	
Har	ar	Har	ar	Har	ar	Har	ar	Kr.	Kr.	öre	Kr.	Kr.	öre	Kr.	Kr.	öre
7		8		9		10		11	12		13	14		15	16	
		8	47						3989	20		6753	60		2764	40
1		2	53					980	2479	40	1400	3542	-	420	1062	60
1		1	72					420	722	40	600	1032	-	180	309	60
0.55		2	88					420	1209	60	~~1400~~ 770	2217	60	350	1008	-
0.3			08					140	11	20	~~1400~~ 420	33	60	280	22	40
0.3		2	28					120	273	60	~~1200~~ 360	820	80	240	547	20
0.4			29					240	69	60	~~1200~~ 480	139	20	240	69	60
		18	25						8755	-		14538	80		5783	80
0.95		1	-					840	840	-	~~1400~~ 1330	1330	-	490	490	-
0.95		2	39					360	860	40	~~600~~ 570	1362	30	210	501	90
0.45		1	57					350	549	50	~~1400~~ 630	989	10	280	439	60
0.3			29					140	40	60	~~1400~~ 420	121	80	280	81	20
0.25		3	05					-			~~1200~~ 300	915	-	300	915	-
0.4		1	15					280	322	-	~~1400~~ 560	644	-	280	322	-
0.2			89					-			~~1400~~ 280	249	20	280	249	20
0.4			70					280	196	-	~~1400~~ 560	392	-	280	196	-
		11	04						2808	50		6003	40		3194	90
0.35			37					210	77	70	~~1400~~ 490	181	30	280	103	60
0.55			42					420	176	40	~~1400~~ 770	323	40	350	147	-
0.4	-		44					280	123	20	~~1400~~ 560	246	40	280	123	20
		1	23						377	30		751	10		373	80
0.3			40					140	56	-	~~1400~~ 420	168	-	280	112	-
0.35		1	62					210	340	20	~~1400~~ 490	793	80	280	453	60
		2	02						396	20		961	80		565	60

Hemmanstal	Registernummer	Littera å kartan	Socken, by och hemman	Delägares namn, hemvist m. m. samt ägobeskrivning	Ägofigurens nummer	
1	2	3	4	5	6	
				Överfört		
				äng	224 a	0,80
				"	224 b	0,60
				Summa		
1/4	8¹		Kåslöv (Pehrsborg)	Jöns Olsson		
				äng	425 a	2,20
				"	425 b	1,90
				"	426	0,60
				Summa		
3/16	9³		D:o	Anders Olsson		
				äng	427	0,40
				"	428	0,60
				"	429	0,80
				"	430 a	0,—
				"	430 b	0,60
				Summa		
1/16	9⁴		D:o	Olsson		
				äng	431	1,80
				"	432	1,50
				"	433	1,80
				"	434	1,20
				"	435	0,—
				"	436	1,80
				"	437	1,20
				"	438 a	0,40
				"	438 b	0,60
				Summa		

PETTERSONSKA BOKTR. EFTR. SKARA

	Areal								Nuvarande värde			Blivande värde			Förbättringsvärde		
	Åker		Äng och odlingsmark		Annan duglig mark		Impediment och högl. mark		pr har	pr ägofigur		pr har	pr ägofigur		pr har	pr ägofigur	
	Har	ar	Har	ar	Har	ar	Har	ar	Kr.	Kr.	öre	Kr.	Kr.	öre	Kr.	Kr.	öre
	7		8		9		10		11	12		13	14		15	16	
			2	02						396	20	420	961	80		565	60
0.3			2	66					140	372	40	~~1400~~	1117	20	280	744	80
0.4				47					280	131	60	560 ~~1400~~	263	20	280	131	60
			5	15						900	20		2342	20		1442	-
0.3				86					140	112	-	420 ~~1400~~	336	-	280	224	-
0.8			1	38					700	966	-	1120 ~~1400~~	1545	60	420	579	60
0.4				82					280	229	60	560 ~~1400~~	459	20	280	229	60
			3	-						1307	60		2340	80		1033	20
0.3				~~80~~					140	42	-	420 ~~1400~~	126	-	280	84	-
0.4				50					280	140	-	560 ~~1400~~	280	-	280	140	-
0.4			1	20					280	336	-	560 ~~1400~~	672	-	280	336	-
0.2				92					-			280 ~~1400~~	257	60	280	257	60
0.4				64					280	179	20	560 ~~1400~~	358	40	280	179	20
			3	56						697	20		1694	-		996	80
1				40					1120	448	-	1600	640	-	480	192	-
1				31					420	130	20	600	186	-	180	55	80
1				69					1120	772	80	1600	1104	-	480	331	20
1			1	11					1120	1243	20	1600	1776	-	480	532	80
1				08					480	38	40	600	48	-	120	9	60
1				20					420	84	-	600	120	-	180	36	-
0.7				41					560	229	60	980 ~~1400~~	401	80	420	172	20
0.25				57					60	35	40	300 ~~1200~~	177	-	240	141	60
0.4				08					240	19	20	480 ~~1200~~	38	40	240	19	20
			3	87						3000	80		4491	20		1490	40

Hemmanstal	Registernummer	Littera å kartan	Socken, by och hemman	Delägares namn, hemvist m. m. samt ägobeskrivning	Ägofigurens nummer	
1	2	3	4	5	6	
3/4	10'		Håslöv	Statens Jm: Martin Olsson		
				äng	439 a	0,55
				"	439 b	0,85
				"	440	0,95
				"	441 a	0,15
				"	441 b	0,55
				"	442	0,55
				"	443	0,55
				"	444	0,55
				"	445	0,50
				"	446	0,35
				"	447	1,25
				Summa		
3/4 1/4	10' 12'		Dr Håslövs Landsäte	Statens Jm: Martin Olsson		
				äng	448	1,70
				"	449	1,80
				"	450	1,90
				"	451	1,92
				"	452	1,30
				Summa		
79/1024	11 11		Dr	Hoganäs Tegelbruks A.B.		
				äng	453 a	0,80
				"	453 b	0,[illegible]
				"	454	0,[illegible]
				"	455	0,[illegible]
				Tp	456	0,30
				äng	457	0,[illegible]
				överföres		

	Areal								Nuvarande värde			Blivande värde			Förbättringsvärde		
	Åker		Äng och odlingsmark		Annan duglig mark		Impediment och högl. mark		pr har	pr ägofigur		pr har	pr ägofigur		pr har	pr ägofigur	
	Har	ar	Har	ar	Har	ar	Har	ar	Kr.	Kr.	öre	Kr.	Kr.	öre	Kr.	Kr.	öre
	7		8		9		10		11	12		13	14		15	16	
0.35			2	57					210	543	90	~~1400~~ 490	1269	10	280	725	20
0.3				41					140	57	40	~~1400~~ 420	172	20	280	114	80
0.4			4	69					280	1313	20	~~1400~~ 560	2626	40	280	1313	20
0.25				10					-			~~1400~~ 350	35	-	350	35	-
0.4				42					280	117	60	~~1400~~ 560	235	20	280	117	60
0.4				29					280	81	20	~~1400~~ 560	162	40	280	81	20
0.4				41					320	131	20	~~1600~~ 640	262	40	320	131	20
0.35				93					240	223	20	~~1600~~ 560	520	80	320	297	60
0.35			/	81					240	434	40	~~1600~~ 560	1013	60	320	579	20
0.3			3	20					120	384	-	~~1200~~ 360	1152	-	240	768	-
0.65				31					240	74	40	~~600~~ 390	120	90	150	46	50
			15	16						3360	50		7570	-		4209	50
1			/	92					360	691	20	600	1152	-	240	460	80
1			2	35					420	987	-	600	1410	-	180	423	-
1			3	49					1120	3908	80	1600	5584	-	480	1675	20
1			2	46					1120	2755	20	1600	3936	-	480	1180	80
1				07					420	29	40	600	42	-	180	12	60
			10	29						8371	60		12124	-		3752	40
0.4				14					280	39	20	~~1400~~ 560	78	40	280	39	20
0.35				17					210	35	70	~~1400~~ 490	83	30	280	47	60
0.3				79					140	110	60	~~1400~~ 420	331	80	280	221	20
0.3				68					60	40	80	~~600~~ 180	122	40	120	81	60
0.25				19					30	5	70	~~600~~ 150	28	50	120	22	80
0.3				08					60	4	80	~~600~~ 180	14	40	120	9	60
			2	05						236	80		658	80		422	-

Hemmanstal	Registernummer	Littera å kartan	Socken, by och hemman	Delägares namn, hemvist m. m. samt ägobeskrivning	Ägofigurens nummer
1	2	3	4	5	6
				överfört	
				äng	458
				"	459 a
				pjö	459 b.
				Summa	
365/8192	II 18			Hvarnäs Segelbruks A.B.	
				äng	460
				"	461
				"	462
				Summa	
1/120 1/120 1/48 1/240	II 24-27		Kärlöv	Hvarnäs Segelbruks A.B. II 24. Nils Hildwig Nilsson II 25-27	samf.
				äng	463
				"	467
				"	468
				"	469
				"	470
				"	471
				Summa	
1/240 1/60	II 28-29		D:o	Hvarnäs Segelbruks A.B. Nils Hildwig Nilsson	samf.
				äng	464
				"	465
				"	466
				"	472
				"	473
				Summa	

Areal								Nuvarande värde			Blivande värde			Förbättringsvärde		
Åker		Äng och odlingsmark		Annan duglig mark		Impediment och högl. mark		pr har	pr ägofigur		pr har	pr ägofigur		pr har	pr ägofigur	
Har	ar	Har	ar	Har	ar	Har	ar	Kr.	Kr.	öre	Kr.	Kr.	öre	Kr.	Kr.	öre
7		8		9		10		11	12		13	14		15	16	
		2	05						236	80		658	80		422	-
0.35			38					210	79	80	~~1400~~ 490	186	20	280	106	40
0.9			10					700	70	-	~~1400~~ 1260	126	-	560	56	-
							10									
		2	53				10		386	60		971	-		584	40
0.35			40					210	84	-	~~1400~~ 490	196	-	280	112	-
0.3		1	60					140	224	-	~~1400~~ 420	672	-	280	448	-
0.3			71					60	42	60	~~600~~ 180	127	80	120	85	20
		2	71						350	60		995	80		645	20
0.35			79					210	165	90	~~1400~~ 490	387	10	280	221	20
0.35			12					210	25	20	~~1400~~ 490	58	80	280	33	60
0.3			62					140	86	80	~~1400~~ 420	260	40	280	173	60
0.35			38					90	34	20	~~600~~ 210	79	80	120	45	60
0.55			16					420	67	20	~~1400~~ 770	123	20	350	56	-
0.5			17					480	81	60	~~1600~~ 800	136	-	320	54	40
		2	24						460	90		1045	30		584	40
0.35			27					90	24	30	~~600~~ 210	56	70	120	32	40
0.35			31					210	65	10	~~1400~~ 490	151	90	280	86	80
0.35			10					210	21	-	~~1400~~ 490	49	-	280	28	-
0.55			14					480	67	20	~~1600~~ 880	123	20	~~400~~	56	-
0.5			16					480	76	80	~~1400~~ 700	112	-	220	35	20
			98						254	40		492	80		238	40

Hemmanstal	Registernummer	Littera å kartan	Socken, by och hemman	Delägares namn, hemvist m. m. samt ägobeskrivning	Ägofigurens nummer	
1	2	3	4	5	6	
15/304	11 20		Kåslöv	Persilla Larsson		
				äng	474	1 —
				Summa		
uppl.	12 1		D:o	Sthm. Nr: Martin Olsson		
				äng	475	0.60
				"	476a	0.40
				"	476b	0.70
				Summa		
42 1/8192	11 39		D:o	Olof Persson		
				äng	477	0.90
				"	478	0.70
				"	479	0.50
				Summa		
1/8	13 2		D:o	Ymc		
				äng	481	0.90
				"	482	0.60
				"	483a	0.80
				"	483b	0.40
				"	484a	1.35
				"	484b	1.35
				"	485	1.10
				Summa		
1/16	13 6		D:o	Sigrid Thuresson		
				äng	486a	0.40
				"	486b	0.60
				"	487	1.85
				Summa		

Areal								Nuvarande värde			Blivande värde.			Förbättringsvärde		
Åker		Äng och odlingsmark		Annan duglig mark		Impediment och högl. mark		pr har	pr ägofigur		pr har	pr ägofigur		pr har	pr ägofigur	
Har	ar	Har	ar	Har	ar	Har	ar	Kr.	Kr.	öre	Kr.	Kr.	öre	Kr.	Kr.	öre
7		8		9		10		11	12		13	14		15	16	
0.55			41					420	172	20	770 ~~1400~~	315	70	350	143	50
			41						172	20		315	70		143	50
0.4		/	06					280	296	80	560 ~~1400~~	593	60	280	296	80
0.3			52					140	72	80	420 ~~1400~~	218	40	280	145	60
0.4		/	83					280	512	40	560 ~~1400~~	1024	80	280	512	40
		3	41						882	-		1836	80		954	80
0.5			95					420	399	-	700 ~~1400~~	665	-	280	266	-
0.5			96					480	460	80	800 ~~1600~~	768	-	320	307	20
0.45			76					400	304	-	720 ~~1600~~	547	20	320	243	20
		2	67						1163	80		1980	20		816	40
0.5			66					480	316	80	800 ~~1600~~	528	-	320	211	20
0.45			19					350	66	50	630 ~~1400~~	119	70	280	53	20
0.25		/	22					20	36	60	150 ~~600~~	183	-	120	146	40
0.25			80								150 ~~600~~	120	-	150	120	-
0.9		/	10					300	330	-	540 ~~600~~	594	-	240	264	-
0.9			04					300	12	-	540 ~~600~~	21	60	240	9	60
0.8			69					800	552	-	1280 ~~1600~~	883	20	480	331	20
		4	70						1313	90		2449	50		1135	60
0.3			89					140	124	60	420 ~~1400~~	373	80	280	249	20
0.4			21					280	58	80	560 ~~1400~~	117	60	280	58	80
/			80					420	336	-	600	480	-	180	144	-
		/	90						519	40		971	40		452	-

Hemmanstal	Registernummer	Littera å kartan	Socken, by och hemman	Delägares namn, hemvist m. m. samt ägobeskrivning	Ägofigurens nummer	
1	2	3	4	5	6	
4/16	13 7		Kaslöv	Axel Vestesson		
				äng	488	1,90
				"	490	1,80
				"	491	1,80
				"	492a	0,80
				"	492b	0,40
				"	493	0,-
				Summa		
1/24	13 9		Kaslöv	Alfred Mattsson		
				äng	494	1,-
				"	495	1,-
				Summa		
1/48	13 10		D:o	Anders Månsson		
				äng	495a	0,-
				"	495b.	1,80
				Summa		
1/8	13 11		D:o	Priscilla Larsson		
				äng	496	1,85
				"	497	1,75
				"	498	0,85
				"	499a	0,55
				"	499b.	0,40
				"	500	0,-
				Summa		

	Areal								Nuvarande värde			Blivande värde			Förbättringsvärde		
	Åker		Äng och odlingsmark		Annan duglig mark		Impediment och högl. mark		pr har	pr ägofigur		pr har	pr ägofigur		pr har	pr ägofigur	
	Har	ar	Har	ar	Har	ar	Har	ar	Kr.	Kr.	öre	Kr.	Kr.	öre	Kr.	Kr.	öre
	7		8		9		10		11	12		13	14		15	16	
1				13					1120	145	60	1600	208	-	480	62	40
1				10					1120	112	-	1600	160	-	480	48	-
1				08					420	33	60	600	48	-	180	14	40
0.4				34					280	109	20	~~1400~~ 560	218	40	280	109	20
0.3				06					140	8	40	~~1400~~ 420	25	20	280	16	80
0.2				44					-			~~600~~ 120	52	80	120	52	80
			1	20						408	80		712	40		303	60
0.9				49					800	392	-	~~1600~~ 1440	705	60	640	313	60
0.8				41					800	328	-	~~1600~~ 1280	524	80	480	196	80
				90						720	-		1230	40		510	40
0.2				26					-			~~1400~~ 280	72	80	280	72	80
1				12					980	117	60	1400	168	-	420	50	40
				38						117	60		240	80		123	20
1				15					420	63	-	600	90	-	180	27	-
1			1	35					960	1296	-	1600	2160	-	640	864	-
0.5			1	04					350	364	-	~~1400~~ 700	728	-	350	364	-
0.45				80					350	280	-	~~1400~~ 630	504	-	280	224	-
0.3				50					140	70	-	~~1400~~ 420	210	-	280	140	-
0.2				88					-			~~600~~ 120	105	60	120	105	60
			4	72						2073	-		3797	60		1724	60

Hemmanstal	Registernummer	Littera å kartan	Socken, by och hemman	Delägares namn, hemvist m. m. samt ägobeskrivning	Ägofigurens nummer	
1	2	3	4	5	6	
43/2048	13 12		Kåslösa	Nils Ragnar Holmberg i Hamman		
				äng	501	1.80
				"	502	0.95
				"	503	1.55
				"	504	1.80
				Summa		
85/4096	13 15		D:o	Olof H. Lindblad		
				äng	505	0.70
				"	506	0.65
				"	507	0.75
				"	508	1.35
				Summa		
2/112	13 18		D:o	Olof Persson		
				äng	509	0,80
				"	510	0.75
				"	511a	0.70
				"	511 b.	0.60
				"	512	1.90
				"	513	1.80
				Summa		
3/80 1/40	13 19 20		D:o	Hoamnäs Segelbruks A.B. samt Primilla Persson		
				äng	514a	0.30
				"	514 b	0.80
				sjö	514 c	
				äng	515	0.20
				Summa		

Areal								Nuvarande värde			Blivande värde			Förbättringsvärde		
Åker		Äng och odlingsmark		Annan duglig mark		Impediment och högl. mark		pr har	pr ägofigur		pr har	pr ägofigur		pr har	pr ägofigur	
Har	ar	Har	ar	Har	ar	Har	ar	Kr.	Kr.	öre	Kr.	Kr.	öre	Kr.	Kr.	öre
7		8		9		10		11	12		13	14		15	16	
			91					1120	1019	20	1600	1456	-	480	436	80
			97					480	465	60	~~1000~~ 800	776	-	320	310	40
		/	87					640	1196	80	~~1000~~ 1120	2094	40	480	897	60
			53					420	222	60	600	318	-	180	95	40
		4	28						2904	20		4644	40		1740	20
			10					400	40	-	~~1600~~ 720	72	-	320	32	-
			36					350	126	-	~~1400~~ 630	226	80	280	100	80
			51					-			~~600~~ 150	76	50	150	76	50
		/	36					800	1088	-	~~1600~~ 1440	1958	40	640	870	40
		2	33						1254	-		2333	70		1079	70
			16					400	64	-	~~1600~~ 720	115	20	320	51	20
			20					350	105	-	~~1400~~ 630	189	-	280	84	-
			09					-			~~600~~ 240	21	60	240	21	60
			67					-			~~600~~ 150	100	50	150	100	50
			80					960	768	-	1600	1280	-	640	512	-
			16					420	67	20	600	96	-	180	28	80
		2	18						1004	20		1802	30		798	10
		3	22					140	450	80	~~1400~~ 420	1352	40	280	901	60
			20					140	28	-	~~1400~~ 420	84	-	280	56	-
							68	-			-					
			10					20	3	-	~~600~~ 150	15	-	120	12	-
		3	52				68		481	80		1451	40		969	60

Hemmanstal	Registernummer	Littera å kartan	Socken, by och hemman	Delägares namn, hemvist m. m. samt ägobeskrivning	Ägofigurens nummer	
1	2	3	4	5	6	
1/40	13 20		Kåslör	Pernilla Larsson		
				äng	516	1 55
				"	517a	1 70
				"	517b	0 85
				Summa		
1/24	14		D:o	Gustaf Adolfs kyrkeå. Au: Mart. Olsson		
				äng	518	1 –
				"	519a	0 –
				"	519b	0 70
				"	520a	1 20
				"	520b	0 20
				Summa		
21/1024	15 44		D:o	Joel Lisander, Kristianstad		
				äng	521	0 70
				"	522	1 –
				Summa		
25/1024	15 45		D:o	Dmo		
				äng	523	1 20
				"	524	0 95
				Summa		
57/1024	15 46		D:o	Dmo		
				äng	525	0 50
				"	526	1 20
				Summa		

Areal								Nuvarande värde			Blivande värde			Förbättringsvärde		
Åker		Äng och odlingsmark		Annan duglig mark		Impediment och högl. mark		pr har	pr ägofigur		pr har	pr ägofigur		pr har	pr ägofigur	
Har	ar	Har	ar	Har	ar	Har	ar	Kr.	Kr.	öre	Kr.	Kr.	öre	Kr.	Kr.	öre
7		8		9		10		11	12		13	14		15	16	
0.9			56					800	448	-	~~1000~~ 1440	806	40	640	358	40
1			06					360	21	60	600	36	-	240	14	40
1			10					420	42	-	600	60	-	180	18	-
			72						511	60		902	40		390	80
0.55			37					480	177	60	~~1000~~ 880	325	60	400	148	-
0.20		/	56					-			~~1500~~ 320	499	20	320	499	20
0.4			14					320	44	80	~~1000~~ 640	89	60	320	44	80
0.65		/	08					240	259	20	~~600~~ 390	421	20	150	162	-
0.25			35					~~20~~	10	50	~~600~~ 150	52	50	120	42	-
		3	50						492	10		1388	10		896	-
0.4		2	36					320	755	20	~~1000~~ 640	1510	40	320	755	20
0.75			50					300	150	-	~~600~~ 450	295	-	150	75	-
		2	86						905	20		1735	40		830	20
0.65			92					240	220	80	~~600~~ 390	358	80	150	138	-
0.5		2	02					480	969	60	~~1600~~ 800	1616	-	320	646	40
		2	94						1190	40		1974	80		784	40
0.45		/	85					400	740	-	~~1000~~ 720	1332	-	320	592	-
0.65			57					240	141	60	~~600~~ 390	230	10	150	88	50
		2	44						881	60		1562	10		680	50

Hemmanstal	Registernummer	Littera å kartan	Socken, by och hemman	Delägares namn, hemvist m. m. samt ägobeskrivning	Ägofigurens nummer	
1	2	3	4	5	6	
15/1024	15 47		Kåslöv	Ola Ström		
				äng	527	1 —
				Summa		
157/1024	15 53		D:o	Joel Lisander, Kristianstad		
				äng	528	1 75
				"	529	1 90
				åker	530	1 90
				"	531	1 90
				äng	532	1 90
				"	533	1 85
				Summa		
1/32	16 14		D:o	Sigrid Thuresson		
				äng	534	1 90
				"	535	1 90
				"	536	1 90
				"	537	1 80
				"	538 a	0 80
				"	538 b	1 10
				Summa		
3/128	16 15		D:o	Anna		
				äng	539 a	0 80
				"	539 b	0 80
				"	540 a	0 80
				"	540 b	1 —
				Summa		

	Areal								Nuvarande värde			Blivande värde			Förbättringsvärde		
	Åker		Äng och odlingsmark		Annan duglig mark		Impediment och högl. mark		pr har	pr ägofigur		pr har	pr ägofigur		pr har	pr ägofigur	
	Har	ar	Har	ar	Har	ar	Har	ar	Kr.	Kr.	öre	Kr.	Kr.	öre	Kr.	Kr.	öre
	7		8		9		10		11	12		13	14		15	16	
0.55				96					480	460	80	~~1600~~ 880	844	80	400	384	–
				96						460	80		844	80		384	–
1				40					360	144	–	600	240	–	240	96	–
1			4	69					1120	5252	80	1600	7504	–	480	2251	20
1		20							1120	224	–	1600	320	–	480	96	–
1		31							1120	347	20	1600	496	–	480	148	80
1			1	37					1120	1534	40	1600	2192	–	480	657	60
1				70					420	294	–	600	420	–	180	126	–
		51	7	16						7796	40		11172	–		3375	60
1				80					980	784	–	1400	1120	–	420	336	–
1			1	58					1120	1769	60	1600	2528	–	480	758	40
1				35					480	168	–	800	280	–	320	112	–
0.9				68					700	476	–	~~1400~~ 1260	856	80	560	380	80
0.4				15					240	36	–	~~1200~~ 480	72	–	240	36	–
0.25				55					60	33	–	~~1200~~ 300	165	–	240	132	–
			4	11						3266	60		5021	80		1755	20
0.45			1	80					350	630	–	~~1400~~ 630	1134	–	280	504	–
0.25				10					70	7	–	~~1400~~ 350	35	–	280	28	–
0.25			1	50					–			~~1400~~ 350	525	–	350	525	–
0.55				22					420	92	40	~~1400~~ 770	169	40	350	77	–
			3	62						729	40		1863	40		1134	–

Hemmanstal	Registernummer	Littera å kartan	Socken, by och hemman	Delägares namn, hemvist m. m. samt ägobeskrivning	Ägofigurens nummer	
1	2	3	4	5	6	
1/32	16 18		Kaclöv	Sigrid Thuresson		
				äng	541	1.85
				"	542	1.90
				"	543	1.95
				"	544	1.95
				"	545	1.90
				"	546	1.80
				"	547 a	1.20
				"	547 b	0.20
				Summa		
3/128	16 19		Dº	Anna		
				äng	548	0.67
				"	549 a	0 —
				"	549 b	0.45
				Summa		
1/8	16 21		Dº	Oskar Rudolf Nilsson		
				äng	550	1.90
				"	551	1.90
				"	552	1.95
				"	553	1.90
				"	554	1.80
				"	555 a	1.45
				"	555 b	0.20
				Summa		
19/2048	17 17		Dº	Nils Nilsson no 15		
				äng	556	0.95
				"	557	0.80
				Summa		

Areal								Nuvarande värde			Blivande värde			Förbättringsvärde		
Åker		Äng och odlingsmark		Annan duglig mark		Impediment och högl. mark		pr har	pr ägofigur		pr har	pr ägofigur		pr har	pr ägofigur	
Har	ar	Har	ar	Har	ar	Har	ar	Kr.	Kr.	öre	Kr.	Kr.	öre	Kr.	Kr.	öre
7		8		9		10		11	12		13	14		15	16	
1			40					420	168	-	600	240	-	180	72	-
1			32					1120	358	40	1600	512	-	480	153	60
1			69					1280	883	20	1600	1104	-	320	220	80
1			07					480	33	60	600	42	-	120	8	40
1			12					420	50	40	600	72	-	180	21	60
1			16					840	134	40	1400	224	-	560	89	60
0.8			04					600	24	-	~~1200~~ 960	38	40	360	14	40
0.3			51					120	61	20	~~1200~~ 360	183	60	240	122	40
		2	31						1713	20		2416	-		702	80
0.4			88					280	246	40	~~1400~~ 560	492	80	280	246	40
0.20			62					-			~~1400~~ 280	173	60	280	173	60
0.4			52					280	156	80	~~1400~~ 560	313	60	280	156	80
		2	06						403	20		980	-		576	80
1			29					420	121	80	600	174	-	180	52	20
1			32					1120	358	40	1600	512	-	480	153	60
1			66					1280	844	80	1600	1056	-	320	211	20
1			20					420	84	-	600	120	-	180	36	-
1			21					420	88	20	600	126	-	180	37	80
0.8			06					600	36	-	~~1200~~ 960	57	60	360	21	60
0.3			58					120	69	60	~~1200~~ 360	208	80	240	139	20
		2	32						1602	80		2254	40		651	60
0.5			38					480	182	40	~~1600~~ 800	304	-	320	121	60
0.5			58					480	278	40	~~1600~~ 800	464	-	320	185	60
			96						460	80		768	-		307	20

Hemmantal	Registernummer	Littera å kartan	Socken, by och hemman	Delägares namn, hemvist m. m. samt ägobeskrivning	Ägofigurens nummer	
1	2	3	4	5	6	
21/2048	17 18		Hästlöv	Nils Nilsson nr 15		
				äng	558	0,90
				"	559	0,95
				Summa		
15/1024	17 19		d:o	Anders Nilsson nr 13		
				äng	560	0,90
				"	561	0,80
				Summa		
1/64	17 20		d:o	Same		
				äng	562	0,90
				"	563	0,80
				Summa		
5/512	17 21		d:o	Nils Olsson		
				äng	564	0,80
				"	565	0,90
				Summa		
23/1024	17 22		d:o	Nils Ernst Wikzell i Viby		
				äng	566	0,90
				"	567a	0,90
				"	567b	0,10
				Summa		
27/2048	17 23		d:o	Same		
				äng	568a	0,20
				"	568b	0,70
				Summa		

PETTERSONSKA BOKTR. EFTR. STARA

	Areal								Nuvarande värde			Blivande värde			Förbättringsvärde		
	Åker		Äng och odlingsmark		Annan duglig mark		Impediment och högl. mark		pr har	pr ägofigur		pr har	pr ägofigur		pr har	pr ägofigur	
	Har	ar	Har	ar	Har	ar	Har	ar	Kr.	Kr.	öre	Kr.	Kr.	öre	Kr.	Kr.	öre
	7		8		9		10		11	12		13	14		15	16	
0.5				57					480	268	80	~~1600~~ 800	448	-	320	179	20
0.5				46					480	220	80	~~1600~~ 800	368	-	320	147	20
			/	02						489	60		816	=		326	40
0.5				70					480	336	-	~~1600~~ 800	560	-	320	224	-
0.45				86					400	344	-	~~1600~~ 720	619	20	320	275	20
			/	56						680	-		1179	20		499	20
0.5				79					480	379	20	~~1600~~ 800	632	-	320	252	80
0.45				76					400	304	-	~~1600~~ 720	547	20	320	243	20
			/	55						683	20		1179	20		496	=
0.45				70					400	280	-	~~1600~~ 720	504	-	320	224	-
0.5				50					480	240	-	~~1600~~ 800	400	-	320	160	-
			/	20						520	-		904	=		384	-
0.5			/	02					480	489	60	~~1600~~ 800	816	-	320	326	40
0.45			/	59					150	238	50	~~600~~ 270	429	30	120	190	80
0.25				50					-			~~600~~ 150	75	-	150	75	-
			3	11						728	10		1320	30		592	20
0.25				50					80	40	-	~~1600~~ 400	200	-	320	160	-
0.4			/	51					320	483	20	~~1600~~ 640	966	40	320	483	20
			2	01						523	20		1166	40		643	20

Hemmanstal	Registernummer	Littera å kartan	Socken, by och hemman	Delägares namn, hemvist m. m. samt ägobeskrivning	Ägofigurens nummer	
1	2	3	4	5	6	
1/64	17 24		Käslöv	Nils G. Andersson i Hammar		
				äng	569 a	0.–
				"	569 b	0.70
				Summa		
1/2	1'		Viby	Kobl. Lövhamm. Ant: Gösta Nordström		
				äng	570	1.55
				"	571	1.20
	1			Summa		
1/4	3 2		Dº	Enke Fr. Månsson		
				äng	572	1.50
				"	573	0.70
				"	574	0.70
				"	575	0.60
				"	576	0.75
				"	577	0.52
				"	578	1.–
				"	579	1.–
				Summa		
1/40	3 6		Dº	Lev-ö Segelinduskri A.B. Herkules		
				äng	580	1.–
				"	581	0.–
				Summa		
73/4992	6 8		Dº	Joh. Ytterberg		
				äng	582	1.–
				"	583	1.–
				överföres		

	Areal								Nuvarande värde			Blivande värde			Förbättringsvärde		
	Åker		Äng och odlingsmark		Annan duglig mark		Impediment och högl. mark		pr har	pr ägofigur		pr har	pr ägofigur		pr har	pr ägofigur	
	Har	ar	Har	ar	Har	ar	Har	ar	Kr.	Kr.	öre	Kr.	Kr.	öre	Kr.	Kr.	öre
	7		8		9		10		11	12		13	14		15	16	
0.20			1	48					-			320 1600	473	60	320	473	60
0.4				86					320	275	20	640 1600	550	40	320	275	20
			2	34						275	20		1024	-		748	80
0.9				62					800	496	-	1440 1600	892	80	640	396	80
0.65				06					640	38	40	1040 1600	62	40	400	24	-
				68						534	40		955	20		420	80
0.85				46					800	368	-	1360 1600	625	60	560	257	60
0.4				70					320	224	-	640 1600	448	-	320	224	-
0.4			4	86					320	1555	20	640 1600	3110	40	320	1555	20
0.4				50					120	60	-	240 600	120	-	120	60	-
0.4			5	09					320	1628	80	640 1600	3257	60	320	1628	80
0.4				75					320	240	-	640 1600	480	-	320	240	-
0.9			3	-					400	1200	-	720 900	2160	-	320	960	-
0.8			1	28					800	1024	-	1280 1600	1638	40	480	614	40
			16	64						6300	-		11840	-		5540	-
0.65				44					640	281	60	1040 1600	457	60	400	176	-
0.5				20					480	96	-	800 1600	160	-	320	64	-
				64						377	60		617	60		240	-
1				29					960	278	40	1600	464	-	640	185	60
1				10					960	96	-	1600	160	-	640	64	-
				39						374	40		624	-		249	60

Hemmanstal	Registernummer	Littera å kartan	Socken, by och hemman	Delägares namn, hemvist m. m. samt ägobeskrivning	Ägofigurens nummer	
1	2	3	4	5	6	
				Överfört		
				äng	584	1,40
				"	585	1,90
				Summa		
11/1664	6 9		Vilby	A. G. Haglund		
				äng	586	1,70
				"	587	1,30
				"	588	0,90
				"	589	2,30
				Summa		
11/1664	6 11		D:o	Nils Axelsson		
				äng	590	1,80
				"	591	1,30
				"	592	1,70
				Summa		
34/4992	6 12		D:o	Sven Pålsson		
				äng	593	1,50
				"	594	1,30
				Summa		
7/1248	6 13		D:o	Anna Nilsson		
				äng	595	2,10
				Summa		
29/4992	6 14		D:o	Sven Svensson		
				äng	596	1,20
				"	597	1,50
				Summa		

	Areal								Nuvarande värde			Blivande värde			Förbättringsvärde		
	Åker		Äng och odlingsmark		Annan duglig mark		Impediment och högl. mark		pr har	pr ägofigur		pr har	pr ägofigur		pr har	pr ägofigur	
	Har	ar	Har	ar	Har	ar	Har	ar	Kr.	Kr.	öre	Kr.	Kr.	öre	Kr.	Kr.	öre
	7		8		9		10		11	12		13	14		15	16	
				39						374	40		624	-		249	60
0.8			2	28					800	1824	-	~~1600~~ 1280	2918	40	480	1094	40
0.8				03					300	9	-	~~600~~ 480	14	40	180	5	40
			2	70						2207	40		3556	80		1349	40
1				18					960	172	80	1600	288	-	640	115	20
1				08					960	76	80	1600	128	-	640	51	20
0.5				49					480	235	20	~~1600~~ 800	392	-	320	156	80
0.45				63					150	94	50	~~600~~ 270	170	-	120	75	50
			1	38						579	30		978	-		398	70
1				28					560	156	80	800	224	-	240	67	20
0.9				39					800	312	-	~~1600~~ 1440	561	60	640	249	60
1				42					960	403	20	1600	672	-	640	268	80
			1	09						872	-		1457	60		585	60
0.9			1	25					800	1000	-	~~1600~~ 1440	1800	-	640	800	-
1				16					480	76	80	800	128	-	320	51	20
			1	41						1076	80		1928	-		851	20
0.4				90					320	288	-	~~1600~~ 640	576	-	320	288	-
				90						288	-		576	-		288	-
1				10					480	48	-	800	80	-	320	32	-
0.85			1	34					800	1072	-	~~1600~~ 1360	1822	40	560	750	40
			1	44						1120	-		1902	40		782	40

Hemmanstal	Registernummer	Littera å kartan	Socken, by och hemman	Delägares namn, hemvist m. m. samt ägobeskrivning	Ägofigurens nummer	
1	2	3	4	5	6	
35/4992	6 15		Viley	Sven Svensson		
				äng	598	1.75
				"	599	1.45
				Summa		
1/32	6 16		d:o	Livö Tegelindustri A.B. Herkules		
				äng	600	1.[illegible]
				"	601	3.10
				"	602	0.[illegible]
				"	603	0.[illegible]
				Summa		
1/4	8 3		d:o (Falkagården)	Erik Maurits Eriksson		
				äng	604	1.[illegible]
				"	605	1.[illegible]
				"	606	[illegible]
				"	607a	1.35
				"	607b	0.[illegible]
				"	608	0.30
				Summa		
			Rinkaleybacken.			
1/4	1 3		Rinkaley	Jöns Johnsson		
				åker	609	1.[illegible]
				äng	610a	2.[illegible]
				"	610b	0.[illegible]
				"	611a	0.[illegible]
				"	611b	0.[illegible]
				Summa		

Del. II

Areal								Nuvarande värde			Blivande värde			Förbättringsvärde		
Åker		Äng och odlingsmark		Annan duglig mark		Impediment och högl. mark		pr har	pr ägofigur		pr har	pr ägofigur		pr har	pr ägofigur	
Har	ar	Har	ar	Har	ar	Har	ar	Kr.	Kr.	öre	Kr.	Kr.	öre	Kr.	Kr.	öre
7		8		9		10		11	12		13	14		15	16	
1			18					480	86	40	800 1520 1600	144	-	320	57	60
0.95			90					960	864	-		1368	-	560	504	-
			108						950	40		1512	-		561	60
0.65			61					640	390	40	1040 1600	634	40	400	244	-
0.5			21					480	100	80	800 1600	168	-	320	67	20
0.45			50					400	200	-	720 1600	360	-	320	160	-
0.65			18					640	115	20	1040 1600	187	20	400	72	-
			150						806	40		1349	60		543	20
1			55					1120	616	-	1600	880	-	480	264	-
1		2	28					1120	2553	60	1600	3648	-	480	1094	40
0.95			41					840	344	40	1330 1400	545	30	490	200	90
0.7		3	12					240	748	80	420 1600	1310	40	180	561	60
0.25			14					80	4	20	150 1600	21	-	120	16	80
0.25			37					60	22	20	300 1200	111	-	240	88	80
		6	87						4289	20		6515	70		2226	50
1	1	72						960	1651	20	1600	2752	-	640	1100	80
0.5			182					480	873	60	800 1600	1456	-	320	582	40
0.3			30					160	48	-	480 1600	144	-	320	96	-
0.25			45					70	31	50	350 1400	157	50	280	126	-
0.45			22					350	77	-	630 1400	138	60	280	611	60
	1	72	2	79					2681	30		4648	10		1966	80

Hemmanstal	Registernummer	Littera å kartan	Socken, by och hemman	Delägares namn, hemvist m. m. samt ägobeskrivning	Ägofigurens nummer	
1	2	3	4	5	6	
1/4	2 3		Rinkaby	Martin Olsson.		
				äng	612	0.80
				åker	613	1.40
				Summa		
83/1024	2 13		d:o	Nils Andersson		
				åker	614	1.80
				äng	615	0.60
				Summa		
9/128	3 7		d:o	Aug. Nilsson		
				äng	616	0.60
				"	617	0.70
				åker	618	1.20
				"	619	1.20
				äng	620	
				åker	621	1.20
				äng	622	1.00
				Summa		
ostgatu-hus 373/7168	4 5 5		d:o	Bruks Nilsnus stubbus		
				åker	623	1.20
				äng	624	0.11
				"	625	0.50
				Summa		

	Areal								Nuvarande värde			Blivande värde			Förbättringsvärde		
	Åker		Äng och odlingsmark		Annan duglig mark		Impediment och högl. mark		pr har	pr ägofigur		pr har	pr ägofigur		pr har	pr ägofigur	
	Har	ar	Har	ar	Har	ar	Har	ar	Kr.	Kr.	öre	Kr.	Kr.	öre	Kr.	Kr.	öre
	7		8		9		10		11	12		13	14		15	16	
0.45			1	51					150	226	50	~~600~~ 270	407	70	120	181	20
0.8		20							300	60	-	~~600~~ 480	96	-	180	36	-
		20	1	51						286	50		503	70		217	20
1		61							420	256	20	600	366	-	180	109	80
0.4				69					120	82	80	~~600~~ 240	165	60	120	82	80
		61		69						339	-		531	60		192	60
0.4			1	-					120	120	-	~~600~~ 240	240	-	120	120	-
0.4			1	-					120	120	-	~~600~~ 240	240	-	120	120	-
0.9	1	68							300	504	-	~~600~~ 540	907	20	240	403	20
0.7	2	45							240	588	-	~~600~~ 420	1029	-	180	441	-
								21	-								
1		23							600	138	-	~~1000~~	230	-	400	92	-
0.9				18					500	90	-	~~1000~~ 900	162	-	400	72	-
	4	36	2	18				21		1560	-		2808	20		1248	20
0.7	2	60							240	624	-	~~600~~ 420	1092	-	180	468	-
0.4				97					120	116	40	~~600~~ 240	232	80	120	116	40
0.35			1	-					90	90	-	~~600~~ 210	210	-	120	120	-
	2	60	1	97						830	40		1534	80		704	40

Hemmanstal	Registernummer	Littera å kartan	Socken, by och hemman	Delägares namn, hemvist m. m. samt ägobeskrivning	Ägofigurens nummer	
1	2	3	4	5	6	
1/4	6 2		Rinkaby	Gerda och Jöns Olsson		
			(Sandsjöborg)	åker	626	1.72
				"	627	1.35
				äng	628	1.15
				"	629a	0.93
				"	629b	0.44
				Summa		
35/552	6 22		D:o	Lev- o Segelinduskri A.B. Herkules		
				åker	630	1.76
				"	631	1.92
				lövskog, odl. mark	632	1.50
				" "	633	0.50
				Summa		
3/32	7 5		D:o	Nils Valdemarsson		
				åker	634	1.90
				"	635	1.83
				äng	636a	0.30
				"	636b	0.35
				Summa		
3/80	7 6		D:o	Oskar Bruzelius		
				äng	637	0.30
				åker	638	1.90
				"	639	1.00
				"	640	1.65
				Summa		

	Areal								Nuvarande värde			Blivande värde			Förbättringsvärde		
	Åker		Äng och odlingsmark		Annan duglig mark		Impediment och högl. mark		pr har	pr ägofigur		pr har	pr ägofigur		pr har	pr ägofigur	
	Har	ar	Har	ar	Har	ar	Har	ar	Kr.	Kr.	öre	Kr.	Kr.	öre	Kr.	Kr.	öre
	7		8		9		10		11	12		13	14		15	16	
1	1	10							360	396	-	600	660	-	240	264	-
0.7		31							240	74	40	~~600~~ 420	130	20	180	55	80
0.65				50					240	120	-	~~600~~ 390	195	-	150	75	-
0.5			1	48					180	266	40	~~600~~ 300	444	-	120	177	60
0.3				70					60	42	-	~~600~~ 180	126	-	120	84	-
	1	41	2	68						898	80		1555	20		656	40
1	1	06							700	742	-	1000	1060	-	300	318	-
1		86							1120	963	20	1600	1376	-	480	412	80
0.7				95					640	608	-	~~1600~~ 1120	1064	-	480	456	-
0.45			2	03					400	812	-	~~1600~~ 720	1461	60	320	649	60
	1	92	2	98						3125	20		4961	60		1836	40
1		68							420	285	60	600	408	-	180	122	40
0.85	1	65							300	495	-	~~600~~ 510	841	50	210	346	50
0.3				52					60	31	20	~~600~~ 180	93	60	120	62	40
0.45				60					150	90	-	~~600~~ 270	162	-	120	72	-
	2	33	1	12						901	80		1505	10		603	30
0.5				79					180	142	20	~~600~~ 300	237	-	120	94	80
1		39							420	163	80	600	234	-	180	70	20
0.8		28							500	140	-	~~1000~~ 800	224	-	300	84	-
0.9		97							300	291	-	~~600~~ 540	523	80	240	232	80
	1	64		79						737	-		1218	80		481	80

Hemmanstal	Registernummer	Littera å kartan	Socken, by och hemman	Delägares namn, hemvist m. m. samt ägobeskrivning	Ägofigurens nummer	
1	2	3	4	5	6	
3/16	8 7		Rinkaby	Sven Vald. Olsson		
				äng	641	0.80
				åker	642	1.65
				"	643	1.62
				"	644	1.90
				"	645	1.32
				Summa		
1099/32768	9 7		dito	Nils Nilsson		
				åker	646	1.75
				äng	647	0.90
				Summa		
1099/32768	9 6		dito	Dito		
				äng	648	0.90
				åker	649	1.75
				Summa		
1099/16384	9 12		dito	Per Ingv. Svensson		
				åker	650	1.70
				äng	651	0.80
				Summa		
3795/49152	9 14		dito	Sven Månsson		
				äng	652	0.95
				åker	653	1.77
				Summa		

	Areal								Nuvarande värde			Blivande värde			Förbättringsvärde		
	Åker		Äng och odlingsmark		Annan duglig mark		Impediment och högl. mark		pr har	pr ägofigur		pr har	pr ägofigur		pr har	pr ägofigur	
	Har	ar	Har	ar	Har	ar	Har	ar	Kr.	Kr.	öre	Kr.	Kr.	öre	Kr.	Kr.	öre
	7		8		9		10		11	12		13	14		15	16	
0.45			1	-					150	150	-	~~600~~ 270	270	-	120	120	-
0.95	1	60							360	576	-	~~600~~ 570	912	-	210	336	-
0.95	1	79							360	644	40	~~600~~ 570	1020	30	210	375	90
1		20							1120	336	-	1600	480	-	480	144	-
0.9		61							700	427	-	~~1400~~ 1260	768	60	560	341	60
	4	30	1	-						2133	40		3450	90		1317	50
1		82							360	295	20	600	492	-	240	196	80
0.5				29					180	52	20	~~600~~ 300	87	-	120	34	80
		82		29						347	40		579	-		231	60
0.5				26					180	46	80	~~600~~ 300	78	-	120	31	20
1		71							360	255	60	600	426	-	240	170	40
		71		26						302	40		504	-		201	60
1	1	45							360	522	-	600	870	-	240	348	-
0.5				59					150	88	50	~~600~~ 300	177	-	150	88	50
	1	45		59						610	50		1047	-		436	50
0.5				58					180	104	40	~~600~~ 300	174	-	120	69	60
1	1	10							420	462	-	600	660	-	180	198	-
	1	40		58						566	40		834	-		267	60

Hemmanstal	Registernummer	Littera å kartan	Socken, by och hemman	Delägares namn, hemvist m. m. samt ägobeskrivning	Ägofigurens nummer	
1	2	3	4	5	6	
1119/28672	10 13		Rinkaby	Brudo Nilsons stubbus		
				åker	654	1.50
				"	655	1.80
				"	656	1.45
				äng	657	0.70
				"	658	0.60
				Summa		
1137/16384	10 9		Fr.	Aud. Audun Olsson		
				åker	659	1.80
				äng	660	0.80
				"	661	0.50
				Summa		
		11	Fr.	Samf. hus. o. tvättpl.		
				äng	662	1-
				"	663	0.70
				Summa		
83/2852	11 2		Fr.	Ola Anderssons		
				åker	664	1.80
				äng	665	1.20
				Summa		
543/2048	13 3 / 26 3		Fr.	Jöns Johnsson		
				åker	666	1.80
				"	667	1.80
				"	668	1.70
				äng	669	1-
				överföres		

	Areal								Nuvarande värde			Blivande värde			Förbättringsvärde		
	Åker		Äng och odlingsmark		Annan duglig mark		Impediment och högl. mark		pr har	pr ägofigur		pr har	pr ägofigur		pr har	pr ägofigur	
	Har	ar	Har	ar	Har	ar	Har	ar	Kr.	Kr.	öre	Kr.	Kr.	öre	Kr.	Kr.	öre
	7		8		9		10		11	12		13	14		15	16	
0.85		58							300	174	-	~~600~~ 510	295	80	210	121	80
1		69							420	289	80	600	414	-	180	124	20
0.8		99							300	297	-	~~600~~ 480	475	20	180	178	20
0.4			1	-					120	120	-	~~600~~ 240	240	-	120	120	-
0.4				63					120	75	60	~~600~~ 240	151	20	120	75	60
	2	26	1	63						956	40		1576	20		619	80
1		10							420	42	-	600	60	-	180	18	-
0.5				76					150	114	-	~~600~~ 300	228	-	150	114	-
0.4				38					320	121	60	~~600~~ 640	243	20	320	121	60
		10	1	14						277	60		531	20		253	60
0.55				31					480	148	80	~~600~~ 880	272	80	400	124	-
0.4				69					280	193	20	~~600~~ 560	386	40	280	193	20
			1	-						342	-		659	20		317	20
1		40							420	168	-	600	240	-	180	72	-
0.55				61					240	146	40	~~600~~ 330	201	30	90	54	90
		40		61						314	40		441	30		126	90
1		92							420	386	40	600	552	-	180	165	60
1		78							1120	873	60	1600	1248	-	480	374	40
1	1	45							960	1392	-	1600	2320	-	640	928	-
0.55				10					480	48	-	~~1600~~ 880	88	-	400	40	-
	3	15		10						2700	-		4208	-		1508	-

Hemmanstal	Registernummer	Littera å kartan	Socken, by och hemman	Delägares namn, hemvist m. m. samt ägobeskrivning	Ägofigurens nummer	
1	2	3	4	5	6	
				överfört		
				äng	670a	1.07
				"	670b.	1.-
				"	671a	0.20
				"	671b.	0.10
				"	673	0.-
				Summa		
809/9768	13b 26b		Rinkaby	Jöns Johnsson		
				äng	674a	1.-
				"	674b.	0.20
				"	675	1.15
				åker	676	0.25
				"	677	1.20
				Summa		
1/3 (2)	14a		Fr.	Anne		
				åker	678	1.75
				"	679	1.50
				"	680	1.75
				äng	681a	0.35
				"	681b.	0.10
				"	682a	0.07
				"	682b.	0.05
				Summa		
401/4096	15b		Fr.	Nils Andersson		
				äng	683	0.20
				åker	684.	0.05
				överföres		

	Areal								Nuvarande värde			Blivande värde			Förbättringsvärde		
	Åker		Äng och odlingsmark		Annan duglig mark		Impediment och högl. mark		pr har	pr ägofigur		pr har	pr ägofigur		pr har	pr ägofigur	
	Har	ar	Har	ar	Har	ar	Har	ar	Kr.	Kr.	öre	Kr.	Kr.	öre	Kr.	Kr.	öre
	7		8		9		10		11	12		13	14		15	16	
	3	15		10						2740	-		4208	-		1508	-
0.6				97					560	543	20	~~1400~~ 840	814	80	280	271	60
0.55				88					420	369	60	~~1400~~ 770	677	60	350	308	-
0.4				12					280	33	60	~~1400~~ 560	67	20	280	33	60
0.25				90					-			~~1400~~ 350	315	-	350	315	-
0.2				69					-			~~1400~~ 280	193	20	280	193	20
	3	15	3	66						3646	40		6275	80		2629	40
0.55				78					420	327	60	~~1400~~ 770	600	60	350	273	-
0.3				28					140	39	20	~~1400~~ 420	117	60	280	78	40
0.65				04					640	25	60	~~1600~~ 1040	41	60	400	16	-
1		48							960	460	80	1600	768	-	640	307	20
1		50							360	180	-	600	300	-	240	120	-
		98	1	10						1033	20		1827	80		794	60
1		41							960	393	60	1600	656	-	640	262	40
1		85							420	357	-	600	510	-	180	153	-
1	1	11							960	1065	60	1600	1776	-	640	710	40
0.45			2	10					400	840	-	~~1600~~ 720	1512	-	320	672	-
0.3				52					160	83	20	~~1600~~ 480	249	60	320	166	40
0.5				51					180	91	80	~~600~~ 300	153	-	120	61	20
0.3				28					60	16	80	~~600~~ 180	50	40	120	33	60
	2	37	3	41						2848	-		4907	-		2059	-
0.45			1	15					150	172	50	~~600~~ 270	310	50	120	138	-
0.4		39							120	46	80	~~600~~ 240	93	60	120	46	80
		39	1	15						219	80		404	10		184	80

Hemmanstal	Registernummer	Littera å kartan	Socken, by och hemman	Delägares namn, hemvist m. m. samt ägobeskrivning	Ägofigurens nummer	
1	2	3	4	5	6	
				överfört		
				åker	685	1.00
				"	686	1.30
				Summa		
1/4	16		Rinkaby	Alfred Persson		
				åker	687	1.00
				"	688	1.00
				"	689	1.00
				äng	690	1.00
				"	691	0.75
				"	692a	0.75
				"	692b	0.25
				"	693	2.00
				Summa		
		17	Ö:a (Ödeshalmen)	Skiftes till $7^4, 7^7, 9^5, 10^9, 13^3, 26^3, 13^5, 26^5$		
				$15^4, 18^5$ och 24^3 samt oskiftad mark		
				äng	694a	0.50
				"	694b	0.50
				"	695a	0.50
				"	695b	0.50
				"	696a	0.50
				"	696b	1.-
				"	697	0.-
				Summa		
		18	Ö:a	Samfridlad år 1875		
				äng	611c	0.-
				överförts		

Areal								Nuvarande värde			Blivande värde			Förbättringsvärde		
Åker		Äng och odlingsmark		Annan duglig mark		Impediment och högl. mark		pr har	pr ägofigur		pr har	pr ägofigur		pr har	pr ägofigur	
Har	ar	Har	ar	Har	ar	Har	ar	Kr.	Kr.	öre	Kr.	Kr.	öre	Kr.	Kr.	öre
7		8		9		10		11	12		13	14		15	16	
	39	/	15						219	30		404	10		184	80
0.8	/ 05							500	525	-	~~600~~ 800	840	-	300	315	-
0.7	/ 03							240	247	20	~~600~~ 420	432	60	180	185	40
	2 47	/	15						991	50		1676	70		685	20
/	92							420	386	40	600	552	-	180	165	60
/	/ 30							420	546	-	600	780	-	180	234	-
0.8	92							~~300~~	276	-	~~600~~ 480	441	60	180	165	60
0.6			98					240	235	20	~~600~~ 360	352	80	120	117	60
0.4		/	20					120	144	-	~~600~~ 240	288	-	120	144	-
0.4			72					120	86	40	~~600~~ 240	172	80	120	86	40
0.25			80					30	24	-	~~600~~ 150	120	-	120	96	-
0.5		/	89					150	283	50	~~600~~ 300	567	-	150	283	50
	3 14	5	59						1981	50		3274	20		1292	70
0.45			62					400	248	-	~~1600~~ 720	446	40	320	198	40
0.25			75					80	60	-	~~1600~~ 400	300	-	320	240	-
0.25		3	98					80	302	40	~~1600~~ 400	1512	-	320	1209	60
0.45			40					400	160	-	~~1600~~ 720	288	-	320	128	-
0.3		5	62					60	337	20	~~600~~ 180	1011	60	120	674	40
0.55		4	61					180	829	80	~~600~~ 330	1521	30	150	691	50
0.20			22					-			~~1200~~ 240	52	80	240	52	80
		16	-						1937	40		4132	10		2194	70
0.20			35					-			~~1400~~ 280	98	-	280	98	-
			35									98	-		98	-

Hemmanstal	Registernummer	Littera å kartan	Socken, by och hemman	Delägares namn, hemvist m. m. samt ägobeskrivning	Ägofigurens nummer	
1	2	3	4	5	6	
				Överfört		
				äng	672	0 -
				"	698 a	0.90
				"	698 b	0.10
				"	698 c	0 -
				åker	699	1.35
				äng	700	0.10
				åker	701	1.35
				äng	702	0.10
				"	703	0 -
				"	704	0.10
				"	705	0.40
				"	706 a	0 -
				"	706 b	0.35
				"	707	0.50
				"	708	0 -
				"	709	0 -
				"	710	0.30
				"	711	0.40
				"	712	0.30
				"	713 a	0.10
				"	713 b	0.60
				"	714 a	0.10
				"	714 b	0.60
				"	715	0.90
				"	716	0 -
				Summa		

PETTERSONSKA BOKTR. EFTR. STOCKH.

Areal								Nuvarande värde			Blivande värde			Förbättringsvärde		
Åker		Äng och odlingsmark		Annan duglig mark		Impediment och högl. mark		pr har	pr ägofigur		pr har	pr ägofigur		pr har	pr ägofigur	
Har	ar	Har	ar	Har	ar	Har	ar	Kr.	Kr.	öre	Kr.	Kr.	öre	Kr.	Kr.	öre
7		8		9		10		11	12		13	14		15	16	
			35									98	-		98	-
0.20			42								2.80 ~~1400~~	117	60	280	117	60
0.5			15					480	72	-	800 ~~1600~~	120	-	320	48	-
0.25			48					-			400 ~~1600~~	192	-	400	192	-
0.20		2	46					-	6		120 ~~600~~	295	20	120	295	20
0.75	43							300	129	-	450 ~~600~~	193	50	150	64	50
0.25			15					-			400 ~~1600~~	60	-	400	60	-
0.75	20							800	160	-	1200 ~~1600~~	240	-	400	80	-
0.8			53					800	424	-	1280 ~~1600~~	678	40	480	254	40
0.2			36					-			320 ~~1600~~	115	20	320	115	20
0.3		1	22					60	73	20	180 ~~600~~	219	60	120	146	40
0.3		1	14					60	68	40	180 ~~600~~	205	20	120	136	80
0.2		3	88					-			120 ~~600~~	465	60	120	465	60
0.35		1	80					240	432	-	560 ~~1600~~	1008	-	320	576	-
0.35		3	31					90	297	90	210 ~~600~~	695	10	120	397	20
0.20		2	09					-			120 ~~600~~	250	80	120	250	80
0.20			71					-			320 ~~1600~~	227	20	320	227	20
0.3			39					140	54	60	420 ~~1400~~	163	80	280	109	20
0.3		3	60					60	216	-	180 ~~600~~	648	-	120	432	-
0.3		4	-					60	240	-	180 ~~600~~	720	-	120	480	-
0.25		4	39					-			150 ~~600~~	658	50	150	658	50
0.4			91					120	109	20	240 ~~600~~	218	40	120	109	20
0.25		5	19					-			150 ~~600~~	778	50	150	778	50
0.4			23					120	27	60	240 ~~600~~	55	20	120	27	60
0.25		3	13					80	93	90	150 ~~600~~	469	50	120	375	60
0.2		2	13					-			120 ~~600~~	255	60	120	255	60
	63	43	02						2397	80		9148	90		6751	10

Hemmanstal	Registernummer	Littera å kartan	Socken, by och hemman	Delägares namn, hemvist m. m. samt ägobeskrivning	Ägofigurens nummer	
1	2	3	4	5	6	
1/48	18 7		Rinkaby	Anders Anton Olsson		
				åker	717	1.40
				äng	718	1.20
				Summa		
1/64	18 8		d:o	Aug. Persson		
				åker	719	1.40
				äng	720	1.05
				Summa		
73/480	av/8 11		d:o	Aud. Anton Olsson		
				åker	721	1.40
				äng	722	0.90
				Summa		
1/40	18 15		d:o	A. G. Nilsson		
				åker	723	1.40
				äng	724	0.90
				Summa		
1/60	18 16		d:o	Anne		
				åker	725	1.40
				äng	726	0.90
				Summa		
1/4	19 1		d:o	Ola Andersson		
				åker	727	1.50
				"	728	1.30
				"	729	1.10
				Överföres		

HEDBERGSKA BOKTR. EFTR. A. BRAÄ A.

	Areal								Nuvarande värde			Blivande värde			Förbättringsvärde		
	Åker		Äng och odlingsmark		Annan duglig mark		Impediment och högl. mark		pr har	pr ägofigur		pr har	pr ägofigur		pr har	pr ägofigur	
	Har	ar	Har	ar	Har	ar	Har	ar	Kr.	Kr.	öre	Kr.	Kr.	öre	Kr.	Kr.	öre
	7		8		9		10		11	12		13	14		15	16	
0.8		12							200	36	-	~~600~~ 480	57	60	180	21	60
0.65				49					240	117	60	~~600~~ 390	191	10	150	73	50
		12		49						153	60		248	70		95	10
0.8		10							200	30	-	~~600~~ 480	48	-	180	18	-
0.55				50					240	120	-	~~600~~ 330	165	-	90	45	-
		10		50						150	-		213	-		63	-
0.8		06							200	18	-	~~600~~ 480	28	80	180	10	80
0.5				46					180	82	80	~~600~~ 300	138	-	120	55	20
		06		46						100	80		166	80		66	-
0.8		05							200	15	-	~~600~~ 480	24	-	180	9	-
0.5				32					180	57	60	~~600~~ 300	96	-	120	38	40
		05		32						72	60		120	-		47	40
0.8		04							200	12	-	~~600~~ 480	19	20	180	7	20
0.5				34					180	61	20	~~600~~ 300	102	-	120	40	80
		04		34						73	20		121	20		48	-
0.85		88							300	264	-	~~600~~ 510	448	80	210	184	80
0.7		83							240	199	20	~~600~~ 420	348	60	180	149	40
0.6		70							240	168	-	~~600~~ 360	252	-	120	84	-
	2	41								631	20		1049	40		418	20

Hemmantal	Registernummer	Littera å kartan	Socken, by och hemman	Delägares namn, hemvist m. m. samt ägobeskrivning	Ägofigurens nummer	
1	2	3	4	5	6	
				Öreförk		
				äng	730	1.–
				Summa		
1/32	20 2		Rinkaby	Sven Valdemarsson arvingar		
				äng	731	1.05
					732	0.70
				Summa		
3/32	20 3		Dº	Nils Valdemarsson		
				äng	733	1.05
				åker	734	1.25
				Summa		
2	av 21 4		Dº	Sv-ö tegelindustri A.B. Herkules		
				åker	735	1.20
				äng	736	1.80
				Summa		
43/1840	23 9		Dº	Aug. Persson		
				äng	737	2.10
				Summa		
3/1840	23 17		Dº	Hans Hansson		
				åker	738	1.–
				Summa		
7/3680	23 18		Dº	Arne		
				åker	739	1.15
				Summa		

PETTERSONSKA BOKTR. EFTR. STOCKH.

Areal								Nuvarande värde			Blivande värde			Förbättringsvärde		
Åker		Äng och odlingsmark		Annan duglig mark		Impediment och högl. mark		pr har	pr ägofigur		pr har	pr ägofigur		pr har	pr ägofigur	
Har	ar	Har	ar	Har	ar	Har	ar	Kr.	Kr.	öre	Kr.	Kr.	öre	Kr.	Kr.	öre
7		8		9		10		11	12		13	14		15	16	
2	41								631	20		1049	40		418	20
0.55			1 02					180	183	60	330 ~~600~~	336	60	150	153	-
	2 41		1 02						814	80		1386	-		571	20
0.55			50					240	120	-	330 ~~600~~	165	-	90	45	-
0.4			80					120	96	-	240 ~~600~~	192	-	120	96	-
			130						216	-		357	-		141	-
0.95			40					360	144	-	570 ~~600~~	228	-	210	84	-
1	60							360	216	-	600	360	-	240	144	-
	60		40						360	-		588	-		228	-
0.7	36							240	86	40	420 ~~600~~	151	20	180	64	80
0.55			43					240	103	20	330 ~~600~~	141	90	90	38	70
	36		43						189	60		293	10		103	50
0.75			50					150	75	-	270 ~~600~~	135	-	120	60	-
			50						75	-		135	-		60	-
0.65	36							240	86	40	390 ~~600~~	140	40	150	54	-
	36								86	40		140	40		54	-
0.65	34							240	81	60	390 ~~600~~	132	60	150	51	-
	34								81	60		132	60		51	-

100

Hemmanstal	Registernummer	Littera å kartan	Socken, by och hemman	Delägares namn, hemvist m. m. samt ägobeskrivning	Ägofigurens nummer	
1	2	3	4	5	6	
1/230	23 14		Rinkaby	Pr Inga Lovin		
				åker	740	1.90
				Summa		
9/1840	23 15		D:o	Sven Månsson		
				åker	741	1.55
				Summa		
3/920	23 16		D:o	Aug. Persson		
				åker	742	1.85
				Summa		
41/1920	23 27		D:o	Hans Karlsson		
				åker	743	1.30
				äng	744	0.80
				Summa		
1/80	23 34		D:o	Mathe Svensson		
				äng	745	0.85
				åker	746	1.30
				Summa		
5/64	24 2		D:o	Lev-ö Tegelindustri A.B. Hörby		
				äng	747	1.50
				"	748	1.35
				Summa		

PETTERSONSKA BOKTR. EFTR. SKARA

	Areal								Nuvarande värde			Blivande värde			Förbättringsvärde		
	Åker		Äng och odlingsmark		Annan duglig mark		Impediment och högl. mark		pr har	pr ägofigur		pr har	pr ägofigur		pr har	pr ägofigur	
	Har	ar	Har	ar	Har	ar	Har	ar	Kr.	Kr.	öre	Kr.	Kr.	öre	Kr.	Kr.	öre
	7		8		9		10		11	12		13	14		15	16	
1		67							420	281	40	600	402	–	180	120	60
		67								281	40		402	–		120	60
0.9		73							300	219	–	~~600~~ 540	394	20	240	175	20
		73								219	–		394	20		175	20
0.75		70							300	210	–	~~600~~ 450	315	–	1150	1105	–
		70								210	–		315	–		1105	–
0.7	1	46							240	350	40	~~600~~ 420	613	20	180	262	80
0.4				30					120	36	–	~~600~~ 240	72	–	120	36	–
	1	46		30						386	40		685	20		298	80
0.4				30					120	36	–	~~600~~ 240	72	–	120	36	–
0.7	1	21							240	290	40	~~600~~ 420	508	20	180	217	80
	1	21		30						326	40		580	20		253	80
0.85				90					800	720	–	~~1200~~ 1360	1224	–	560	504	–
0.75			1	60					800	1280	–	~~1200~~ 1200	1920	–	400	640	–
			2	50						2.000	–		3144	–		1144	–

Hemmantal	Registernummer	Littera å kartan	Socken, by och hemman	Delägares namn, hemvist m. m. samt ägobeskrivning	Ägofigurens nummer
1	2	3	4	5	6
5/32	av 25:4		Rinkaby	Ola Anderssn	
				åker	749
				"	750 a
				"	750 b
				Summa	
61/4096	25:23		D:o	Sven Södersbygs skrblins	
				åker	751
				Summa	
61/4096	25:25		D:o	Sven	
				åker	752
				Summa	
3/128	27:5		D:o	Johs Johnssn	
				åker	753
				äng	754
				Summa	
1035/8192	28:4		D:o	Jöns Eriksson	
				åker	755
				"	756
				"	757
				äng	758 a
				"	758 b
				Summa	
45/256	29:2		D:o	Greda och Jöns Olsson	
				åker	759
				"	760
				äng	761
				Summa	

	Areal								Nuvarande värde			Blivande värde			Förbättringsvärde		
	Åker		Äng och odlingsmark		Annan duglig mark		Impediment och högl. mark		pr har	pr ägofigur		pr har	pr ägofigur		pr har	pr ägofigur	
	Har	ar	Har	ar	Har	ar	Har	ar	Kr.	Kr.	öre	Kr.	Kr.	öre	Kr.	Kr.	öre
	7		8		9		10		11	12		13	14		15	16	
1		20							1120	336	-	1600	480	-	480	144	-
1		66							1120	739	20	1600	1056	-	480	316	80
0.75		13							800	104	-	1200 ~~1600~~	156	-	400	52	-
	1	09								1179	20		1692	-		512	80
0.8		10							800	80	-	1280 ~~1600~~	128	-	480	48	-
		10								80	-		128	-		48	-
0.75		05							800	40	-	1200 ~~1600~~	60	-	400	20	-
		05								40	-		60	-		20	-
0.8		15							300	45	-	480 ~~600~~	72	-	180	27	-
0.5				18					180	32	40	300 ~~600~~	54	-	120	21	60
		15		18						77	40		126	-		48	60
0.65	1	02							240	244	80	390 ~~600~~	397	80	150	153	-
1	1	10							360	396	-	600	660	-	240	264	-
0.75	1	31							300	393	-	450 ~~600~~	589	50	150	196	50
0.4				89					120	106	80	240 ~~600~~	213	60	120	106	80
0.3				49					60	29	40	180 ~~600~~	88	20	120	58	80
	3	43	1	38						1170	-		1949	10		779	10
0.9	1	-							300	300	-	540 ~~600~~	540	-	240	240	-
0.9	2	40							300	720	-	540 ~~600~~	1296	-	240	576	-
0.45			1	33					150	199	50	270 ~~600~~	359	10	120	159	60
	3	40	1	33						1219	50		2195	10		975	60

Hemmanstal	Registernummer	Littera å kartan	Socken, by och hemman	Delägares namn, hemvist m. m. samt ägobeskrivning	Ägofigurens nummer	
1	2	3	4	5	6	
8/1000	32 17		Rinkaby	Oskar Bruzelius		
				åker	762	1.50
				äng	763	0.30
				Summa		
46/1000	32 19		D:o	Per Hindh		
				åker	764	3.70
				äng	765	1
				"	766	0
				Summa		
8/1000	32 36		D:o	Nils Ljungdahl		
				åker	767	1
				äng	768	1
				"	769	0
				Summa		
8/1000	32 37		D:o	Aug. Persson		
				åker	770	1.70
				äng	771	1
				"	772	0.30
				Summa		
900/7168	79 2		D:o	Sven Vald. Olsson		
				åker	773	1
				"	774	1
				äng	775	1.05
				"	776	0.25
				"	777	0.10
				"	778	0.10
				Summa		

PETTERSONSKA BOKTR. EFTR. STOCKH.

Areal								Nuvarande värde			Blivande värde			Förbättringsvärde		
Åker		Äng och odlingsmark		Annan duglig mark		Impediment och högl. mark		pr har	pr ägofigur		pr har	pr ägofigur		pr har	pr ägofigur	
Har	ar	Har	ar	Har	ar	Har	ar	Kr.	Kr.	öre	Kr.	Kr.	öre	Kr.	Kr.	öre
7		8		9		10		11	12		13	14		15	16	
1	05							420	21	-	600 270 330	30	-	180	9	-
0.45			29					150	43	50	~~600~~	78	30	120	34	80
	05		29						64	50		108	30		43	80
1	21							360	75	60	600 330	126	-	240	50	40
0.55			19					180	34	20	~~600~~ 320	62	70	150	28	50
0.20			61					-			~~1600~~	195	20	320	195	20
	21		80						109	80		383	90		274	10
1	06							360	21	60	600 330	36	-	240	14	40
0.55			05					180	9	-	~~600~~ 320	16	50	150	7	50
0.20			24					-			~~1600~~	76	80	320	76	80
	06		29						30	60		129	30		98	70
1	05							360	18	-	600 330	30	-	240	12	-
0.55			10					180	18	-	~~600~~ 560	33	-	150	15	-
0.35			12					240	28	80	~~1600~~	67	20	320	38	40
	05		22						64	80		130	20		65	40
0.85	1 30							200	390	-	510 600 450	663	-	210	273	-
0.75	1 81							200	543	-	~~600~~ 330	814	50	150	271	50
0.55		2	30					240	552	-	~~600~~ 300	759	-	90	207	-
0.5		1	95					180	351	-	~~600~~ 240	585	-	120	234	-
0.4		1	21					120	145	20	~~600~~ 240	290	40	120	145	20
0.4		1	35					120	162	-	~~600~~	324	=	120	162	-
3	11	6	81						2143	20		3435	90		1292	70

Hemmanstal	Registernummer	Littera å kartan	Socken, by och hemman	Delägares namn, hemvist m. m. samt ägobeskrivning	Ägofigurens nummer	
1	2	3	4	5	6	
			Alins socken.			
	1/17 1/17		Karna	Stahn. Sv: Brude Tajesson		
				äng å blad 4	779	0.90
				" "	780	0.85
				" "	781	1.30
				" å blad 3 och 4	782 a	1.10
				" " "	782 b	0.25
				ägo å blad 3	783	
				"	783 a	
				äng blad 4	784	0.—
				ägo	785	
				äng	786	0.88
				"	787	1.80
				"	788	1.75
				"	789	1.70
				Summa		
1/20	25		Dº	Anders Larsson		
				åker	790	1.60
				äng	791	0.80
				Summa		
1/20	26		Dº	Nils Anders Andersson		
				äng	792	0.95
				åker	793	1.40
				"	794	1.30
				Summa		

Areal								Nuvarande värde			Blivande värde			Förbättringsvärde		
Åker		Äng och odlingsmark		Annan duglig mark		Impediment och högl. mark		pr har	pr ägofigur		pr har	pr ägofigur		pr har	pr ägofigur	
Har	ar	Har	ar	Har	ar	Har	ar	Kr.	Kr.	öre	Kr.	Kr.	öre	Kr.	Kr.	öre
7		8		9		10		11	12		13	14		15	16	
			46					180	82	80	~~600~~ 300	138	-	120	55	20
			51					150	76	50	~~600~~ 300	153	-	150	76	50
		1	-					240	240	-	~~600~~ 420	420	-	180	180	-
		4	23					240	1015	20	~~600~~ 360	1522	80	120	507	60
		2	47					~~20~~	74	10	~~600~~ 150	370	50	120	296	40
							84	-			-					
							50	-			-					
		1	23					-			~~600~~ 120	147	60	120	147	60
							51	-			-					
		2	35					150	352	50	~~600~~ 270	634	50	120	282	-
		1	65					420	693	-	600	990	-	180	297	-
			26					840	218	40	1400	364	-	560	145	60
			50					600	300	-	1000	500	-	400	200	-
		14	66			1	85		3052	50		5240	40		2187	90
	44							200	132	-	~~600~~ 540	237	60	240	105	60
			42					150	63	-	~~600~~ 270	113	40	120	50	40
	44		42						195	-		351	-		156	-
			41					150	61	50	~~600~~ 270	110	70	120	49	20
	58							300	174	-	~~600~~ 480	278	40	180	104	40
	07							360	32	40	600	54	-	240	21	60
	67		41						267	90		443	10		175	20

Hemmanstal	Registernummer	Littera å kartan	Socken, by och hemman	Delägares namn, hemvist m. m. samt ägobeskrivning	Ägofigurens nummer	
1	2	3	4	5	6	
1/20	2 7		Norra	Anders Johansson		
				åker	795	1.20
				"	796	1.45
				äng	797	0.80
				Summa		
9/50	2 14		D:o	Jöns Olsson		
				åker	798	1.77
				äng	799	1.40
				"	800	0.85
				Summa		
39/128	3 11		D:o	Nils Larsson		
				äng	801	1.[illegible]
				åker	802	1.60
				"	803	1.60
				äng	804	1.35
				"	805	0.85
				"	806	0.85
				sjö	807	
				äng	808	0.[illegible]
				sjö	809	0.35
				Summa		
1/6	5 7		D:o	Anna Håkansson		
				åker	810	1.87
				äng	811	1.90
				sjö	812	
				Summa		

Areal								Nuvarande värde			Blivande värde			Förbättringsvärde		
Åker		Äng och odlingsmark		Annan duglig mark		Impediment och högl. mark		pr har	pr ägofigur		pr har	pr ägofigur		pr har	pr ägofigur	
Har	ar	Har	ar	Har	ar	Har	ar	Kr.	Kr.	öre	Kr.	Kr.	öre	Kr.	Kr.	öre
7		8		9		10		11	12		13	14		15	16	
1	41							360	147	60	600 480	246		240	98	40
0.8	29							300	87	-	~~600~~ 270	139	20	180	52	20
0.45			89					150	133	50	~~600~~	240	30	120	106	80
	70		89						368	10		625	50		257	40
1	90							360	324	-	600 480	540	-	240	216	-
0.8		1	49					300	447	-	~~600~~	715	20	180	268	20
0.5		2	22					150	333	-	~~600~~ 300	666	-	150	333	-
	90	3	71						1104	-		1921	20		817	20
0.8		1	10					300	320	-	~~600~~ 480	528	-	180	198	-
0.9	05							300	15	-	~~600~~ 540	27	-	240	12	-
0.9	37							300	111	-	~~600~~ 540	199	80	240	88	80
0.75			76					300	228	-	~~600~~ 450	342	-	150	114	-
0.5			80					150	120	-	~~600~~ 300	240	-	150	120	-
0.5		1	66					150	249	-	~~600~~ 300	498	-	150	249	-
							66	-			-					
0.2			67					-			~~600~~ 120	80	40	120	80	40
0.3		2	21					60	132	60	~~600~~ 180	397	80	120	265	20
	42	7	20				66		1185	60		2313	-		1127	40
1	1 20							420	504	-	600 480	720	-	180	216	-
0.8		1	57					300	471	-	~~600~~	753	60	180	282	60
							10									
	1 20	1	57				10		975	-		1473	60		498	60

Hemmanstal	Registernummer	Littera å kartan	Socken, by och hemman	Delägares namn, hemvist m. m. samt ägobeskrivning	Ägofigurens nummer	
1	2	3	4	5	6	
1/6	5 8		Karna	Sven Svensson		
				hjö	813	
				äng	814	0.95
				åker	815	1.60
				Summa		
1/18	5 9		D:o	Johan Ljunggvist		
				åker	816	1.55
				äng	817	0.95
				Summa		
1/4 1/3	6 3 11 1		D:o	Nils Svensson		
				åker	818	1.75
				"	819	1.50
				"	820	1.90
				äng	821	1.75
				"	822	1.70
				"	823	1.05
				"	824	0.90
				hjö	825	
				"	826	
				Summa		
1/80	6 20		D:o	Anders Svensson		
				åker	827	1.45
				Summa		
11/800	6 21		D:o	Anne		
				åker	828	1.95
				Summa		

	Areal								Nuvarande värde			Blivande värde			Förbättringsvärde		
	Åker		Äng och odlingsmark		Annan duglig mark		Impediment och högl. mark		pr har	pr ägofigur		pr har	pr ägofigur		pr har	pr ägofigur	
	Har	ar	Har	ar	Har	ar	Har	ar	Kr.	Kr.	öre	Kr.	Kr.	öre	Kr.	Kr.	öre
	7		8		9		10		11	12		13	14		15	16	
								06	–								
0.5			2	70					180	486	–	300 ~~600~~	810	–	120	324	–
0.9	1	40							300	420	–	540 ~~600~~	756	–	240	336	–
	1	40	2	70				06		906	–		1566	–		660	–
0.9		88							300	264	–	540 ~~600~~	475	20	240	211	20
0.5			1	29					180	232	20	300 ~~600~~	387	–	120	154	80
		88	1	29						496	20		862	20		366	–
1		55							360	198	–	600	330	–	240	132	–
1		60							420	252	–	600	360	–	180	108	–
1		20							420	84	–	600	120	–	180	36	–
1			3	68					360	1324	80	600	2208	–	240	883	20
1			1	39					360	500	40	600	834	–	240	333	60
0.6			2	60					240	624	–	360 ~~600~~	936	–	120	312	–
0.5			2	21					180	397	80	300 ~~600~~	663	–	120	265	20
							2	10	–			–					
							2	76	–			–					
	1	35	9	88			4	86		3381	–		5451	–		2070	–
0.8		08							300	24	–	480 ~~600~~	38	40	180	14	40
		08								24	–		38	40		14	40
0.8		23							300	69	–	480 ~~600~~	110	40	180	41	40
		23								69	–		110	40		41	40

Hemmanstal	Registernummer	Littera å kartan	Socken, by och hemman	Delägares namn, hemvist m. m. samt ägobeskrivning		Ägofigurens nummer	
1	2	3	4	5		6	
3/800	6 22		Korna	Anders Svensson			
				äng		829	1.15
				Summa			
3/800	6 23		Do	Dito			
				äng		830	1.15
				Summa			
3/800	6 24		Do	Dito			
				äng		831	1.15
				Summa			
3/800	6 25		Do	Dito			
				äng		832	1.15
				Summa			
3/800	6 26		Do	Dito			
				äng		833	1.15
				Summa			
1/400	6 27		Do	Dito			
				äng		834	1.15
				Summa			
av 1/4	av 7'		Do	Kyrkl. Församl. Arr: Per Persson Wad			
				äng		835	1.15
						836	1.17
				Öjö		837	
				Summa			

	Areal								Nuvarande värde			Blivande värde			Förbättringsvärde		
	Åker		Äng och odlingsmark		Annan duglig mark		Impediment och högl. mark		pr har	pr ägofigur		pr har	pr ägofigur		pr har	pr ägofigur	
	Har	ar	Har	ar	Har	ar	Har	ar	Kr.	Kr.	öre	Kr.	Kr.	öre	Kr.	Kr.	öre
	7		8		9		10		11	12		13	14		15	16	
0,65				53					240	127	20	~~390~~ 600	206	70	150	79	50
				53						127	20		206	70		79	50
0,65				63					240	151	20	~~390~~ 600	245	70	150	94	50
				63						151	20		245	70		94	50
0,65				82					240	196	80	~~390~~ 600	319	80	150	123	–
				82						196	80		319	80		123	–
0,65				61					240	146	40	~~390~~ 600	237	90	150	25 91	50
				61						146	40		237	90		91	50
0,65				67					240	160	80	~~390~~ 600	261	30	150	25 100	50
				67						160	80		261	30		100	50
0,65				56					240	134	40	~~390~~ 600	218	40	150	25 84	–
				56						134	40		218	40		84	–
0,95			1	03					360	370	80	~~570~~ 600	587	10	210	35 216	30
0,6			1	42					240	340	80	~~360~~ 600	511	20	120	20 170	40
									–								
			2	45						711	60		1098	30		386	70

Hemmanstal	Registernummer	Littera å kartan	Socken, by och hemman	Delägares namn, hemvist m. m. samt ägobeskrivning	Ägofigurens nummer	
1	2	3	4	5	6	
		8	Norna	Tillhör fbn. no 6		
				sjö	838 a	
				"	838 b	0.20
				äng	838 c	0.60
				Summa		
		9	d:o	Tillhör fbn: no 10		
				sjö	838	
				Summa		
		10	d:o	do		
				sjö	839	
				Summa		
53/256	10 15		d:o	Martin Westerdahl		
				sjö	840	
				äng	841	1.—
					842	1.50
				Summa		
15/768	10 23		d:o	Anders Isaksson		
				åker	843	1.25
				Summa		
15/768	10 24		d:o	do		
				åker	844	1.25
				Summa		

Areal								Nuvarande värde			Blivande värde			Förbättringsvärde		
Åker		Äng och odlingsmark		Annan duglig mark		Impediment och högl. mark		pr har	pr ägofigur		pr har	pr ägofigur		pr har	pr ägofigur	
Har	ar	Har	ar	Har	ar	Har	ar	Kr.	Kr.	öre	Kr.	Kr.	öre	Kr.	Kr.	öre
7		8		9		10		11	12		13	14		15	16	
							18									
			55					20	16	50	~~120~~ 120	66	-	90	49	50
			35					120	42	-	~~240~~ 240	84	-	120	42	-
			90				18		58	50		150			91	50
							42								—	—
							42								—	-
							80									
							80								—	—
							56	-								
		2	11					180	379	80	~~300~~ 330	696	30	150	316	50
		1	57					300	471	-	~~600~~ 510	800	70	210	329	70
		3	68				56		850	80		1497	-		646	20
	88							200	264	-	~~600~~ 480	422	40	180	158	40
	88								264	-		422	40		158	40
	29							360	104	40	~~600~~ 540	156	60	180	52	20
	29								104	40		156	60		52	20

Hemmanstal	Registernummer	Littera å kartan	Socken, by och hemman	Delägares namn, hemvist m. m. samt ägobeskrivning	Ägofigurens nummer	
1	2	3	4	5	6	
15/768	10 25		Harna	Anders Isaksson		
				åker	845	1.10
				äng	846	1.10
				tjo	847	
				Summa		
15/768	10 26		d:o	Anders Isaksson		
				tjo	848	
				äng	849	1.20
				åker	850	1.50
				Summa		
		12	d:o	Tillhör fo: nr 15		
				tjo	851	
				Summa		
ans	12 4		d:o	Nordelsförningen Egt Hem		
				äng	852	0.75
				"	853	1.—
				Summa		
1/4	12 3		d:o	Anne		
				äng	854	1.40
				"	855	1.35
				åker	856	1.70
				"	857	1.65
				"	858	1.80
				"	859	1.60
				Summa		

	Areal								Nuvarande värde			Blivande värde			Förbättringsvärde		
	Åker		Äng och odlingsmark		Annan duglig mark		Impediment och högl. mark		pr har	pr ägofigur		pr har	pr ägofigur		pr har	pr ägofigur	
	Har	ar	Har	ar	Har	ar	Har	ar	Kr.	Kr.	öre	Kr.	Kr.	öre	Kr.	Kr.	öre
	7		8		9		10		11	12		13	14		15	16	
0.9		1 16							300	348	-	540 ~~600~~	626	40	240	278	40
0.6				1 14					240	273	60	360 ~~600~~	410	40	120	136	80
								34									
		1 16		1 14				34		621	60		1036	80		415	20
								40									
0.65				1 58					240	379	20	390 ~~600~~	616	20	150	237	-
0.85		1 21							300	363	-	510 ~~600~~	617	10	210	254	10
		1 21		1 58				40		742	20		1233	30		491	10
								40									
								40									
0.45				58					250	145	-	450 ~~1000~~	261	-	200	116	-
0.55				1 06					180	190	80	330 ~~600~~	349	80	150	159	-
				1 64						335	80		610	80		275	-
0.8				1 22					300	366	-	480 ~~600~~	585	60	180	219	60
0.75				10					700	70	-	1050 ~~1400~~	105	-	350	35	-
1		1 48							420	621	60	600	888	-	180	266	40
0.95		07							840	58	80	1330 ~~1400~~	93	10	490	34	30
0.9		08							300	24		540 ~~600~~	43	20	240	19	20
0.8		68							700	476	-	1120 ~~1400~~	761	60	420	285	60
	2	31		1 32						1616	40		2476	50		860	10

Hemmanstal	Registernummer	Littera å kartan	Socken, by och hemman	Delägares namn, hemvist m. m. samt ägobeskrivning	Ägofigurens nummer	
1	2	3	4	5	6	
29/60	14⁴		Horna	Hugo Persson		
				åker	860	1.75
				väg	861	
				åker	862	1.80
				äng	863	1.35
				"	864a	1.10
				"	864b	0.45
				Summa		
		11	D:	Tillhör fbr: no 14		
				tjo	865a	
				"	865b	
				"	866	
				Summa		
		7	D:	Samf. båthamn o tvättställe		
				äng	865c	0.75
				Summa		
3/128	15⁸		D:	Nils Sigfrid Nilsson		
				åker	867	1.70
				äng	868	0.30
				tjo	869	
				Summa		
21/64	15¹²		D:	Gustaf Olsson no 12		
				åker	870	1.80
				äng	871	0.90
				"	872	1.-
				överföres		

PETTERSONSKA BOKTR. EFTR. STOCKH.

Areal								Nuvarande värde			Blivande värde			Förbättringsvärde		
Åker		Äng och odlingsmark		Annan duglig mark		Impediment och högl. mark		pr har	pr ägofigur		pr har	pr ägofigur		pr har	pr ägofigur	
Har	ar	Har	ar	Har	ar	Har	ar	Kr.	Kr.	öre	Kr.	Kr.	öre	Kr.	Kr.	öre
7		8		9		10		11	12		13	14		15	16	
1	81							360	651	60	~~600~~	1086	-	240	434	40
							08	-			-					
1	49							420	625	80	~~600~~ 450	894	-	180	268	20
0.75		3	21					200	963	-	~~600~~ 360	1444	50	150	481	50
0.6		2	50					240	600	-	~~600~~ 210	900	-	120	300	-
0.35			16					90	14	40	~~600~~	33	60	120	19	20
	3	5	87				08		2854	80		4358	10		1503	30
							89									
							16									
							39									
						1	68									
0.45			11					120	13	20	~~600~~ 270	29	70	150	16	50
			11						13	20		27	70		16	50
1	32							360	475	20	600	792	-	240	316	80
0.45			72					150	108	-	~~600~~ 270	194	40	120	86	40
							10									
	32		72				10		583	20		986	40		403	20
1	82							980	803	60	~~1400~~ 700	1148	-	420	344	40
0.5			14					420	58	80	~~1400~~ 770	98	-	280	39	20
0.55			07					420	29	40	~~1400~~	53	90	350	24	50
	82		21						891	80		1299	90		408	10

Hemmantal	Registernummer	Littera å kartan	Socken, by och hemman	Delägares namn, hemvist m. m. samt ägobeskrivning	Ägofigurens nummer	
1	2	3	4	5	6	
				överfört		
				äng	873	0,95
				åker	874	1,80
				äng	875	0,60
				"	876	0,55
				Summa		
3/32	15 14		Harna	Gustaf Olsson nr 12		
				äng	877	1-
				åker	878	1,80
				"	879	1,80
				Summa		
3/8	16		d:(Nanegård)	Per Nilsson		
				åker	880	1,55
				"	881	1,75
				äng	882	1,10
				"	883	0,90
				"	884	1-
				öjö	885	
				Summa		
1/4	18		d:	Nils Månsson		
				åker	886	1,35
				väg	887	
				åker	888	1,95
				"	889	1,95
				äng	890	1,55
				"	891	0,55
				överföres		

PETTERSONSKA BOKTR. EFTR. SKARA

	Areal								Nuvarande värde			Blivande värde			Förbättringsvärde		
	Åker		Äng och odlingsmark		Annan duglig mark		Impediment och högl. mark		pr har	pr ägofigur		pr har	pr ägofigur		pr har	pr ägofigur	
	Har	ar	Har	ar	Har	ar	Har	ar	Kr.	Kr.	öre	Kr.	Kr.	öre	Kr.	Kr.	öre
	7		8		9		10		11	12		13	14		15	16	
		82		21						891	80		1299	90		408	10
0.5				25					300	75	-	500 ~~1000~~	125	-	200	50	-
1	1	-							700	700	-	1000	1000	-	300	300	-
0.4			5	17					200	1034	-	400 ~~1000~~	2068	-	200	517 ~~1034~~	20
0.35				~~89~~					180	160	20	490 ~~1300~~	436	10	310	~~2345 40~~	
	1	82	~~6~~ 5	~~52~~ 63						2861	-		4929	-		~~2068~~ 127	10
0.55				30					300	90	-	550 ~~1000~~	165	-	250	75	-
1		27							700	189	-	1000	270	-	300	81	-
1		25							420	105	-	600	150	-	180	45	-
		52		30						384	-		585	-		201	-
0.9	1	51							300	453	-	540 ~~600~~	815	40	240	362	40
1		71							360	255	60	600	426	-	240	170	40
0.65				78					240	187	20	390 ~~600~~	304	20	150	117	-
0.5			2	23					180	401	40	300 ~~600~~	669	-	120	267	60
0.55				46					180	82	80	330 ~~600~~	151	80	150	69	-
							1	29	-			-					
	2	22	3	47			1	29		1380	-		2366	40		986	40
0.75		81							300	243	-	450 ~~600~~	364	50	150	121	50
								07	-			-					
1	1	82							360	655	20	600	1092	-	240	436	80
0.8	2	30							300	690	-	480 ~~600~~	1104	-	180	414	-
0.55			1	57					240	381	60	330 ~~600~~	524	70	90	143	10
0.4			1	48					120	177	60	240 ~~600~~	355	20	120	177	60
	4	93	3	07				07		2147	40		3440	40		1293	-

Hemmantal	Registernummer	Littera å kartan	Socken, by och hemman	Delägares namn, hemvist m. m. samt ägobeskrivning	Ägofigurens nummer	
1	2	3	4	5	6	
				Överfört		
				sjö	892	
				"	893	
				Summa		
en ång	1		Klavsö	~~Enoch Olsson~~ Hjalmar Månsson		
				åker	894	1,65
				"	895	1,60
				ång	896	0,90
				"	897	0,90
				" 50 %	898	0,85
				" 100 %	899	0,85
				sjö	900	
				Summa		
	2		Klavsö med Flötö	Anna Hansson, Ryja 1		
				ång	902	0,80
				" 50 %	903	0,80
				Summa		
	3		½	Anton Olsson, Flötö 1		
				åker	904	1,80
				ång	905	0,90
				Summa		
	4		½	Per Mattsson, Klavsö 3 21, 3 22		
				åker	907a	0,75
				ång	907	0,35
				"	908	0,15
				Summa		

Areal								Nuvarande värde			Blivande värde			Förbättringsvärde		
Åker		Äng och odlingsmark		Annan duglig mark		Impediment och högl. mark		pr har	pr ägofigur		pr har	pr ägofigur		pr har	pr ägofigur	
Har	ar	Har	ar	Har	ar	Har	ar	Kr.	Kr.	öre	Kr.	Kr.	öre	Kr.	Kr.	öre
7		8		9		10		11	12		13	14		15	16	
4	93	3	07				07		2147	40		3440	40		1293	-
							50									
							96									
4	93	3	07			/	53		2147	40		3440	40		1293	-
													(dito)			
1	2	05					0,6	840	1722	-	1400	2870	1.0	560	40 1148	-
0.95	/	70					0,6	840	1428	-	~~1400~~ 1330	2261	0.95	490	35 833	-
0.5			56				0.3	420	235	20	~~1400~~ 700	392	0.5	280	20 156	80
0.5		/	27				0.3	420	533	40	~~1400~~ 700	889	0.5	280	20 355	60
0.4		/	72				0.2	250	430	-	~~1000~~ 400	688	0.4	150	15 ~~258~~ 129	-
0.4		~~8~~	~~40~~				0.2	~~240~~	2016	-	~~1200~~ 480	4032	0.4	240	~~2016~~	-
						3	88									
3	75	~~11~~	~~95~~			3	88		6364	60		11132	-		~~4767~~	~~40~~
		3	55												2622	40
0.4		/	98			0.2 – 0.4		280	554	40	~~1400~~ 560	1108	80	280	2 554	40
0.4		/	45			0.2 – 0.4		240	348	-	~~1200~~ 480	696	-	240	2 ~~348~~ 174	-
		3	43						902	40		1804	80		~~902~~	~~40~~
															728	40
0.9		11						700	77	-	~~1400~~ 1260	138	60	560	40 61	60
0.5			78					420	327	60	~~1400~~ 700	546	-	280	20 218	40
		11		78					404	60		684	60		280	-
1		12						840	100	80	1400	168	-	560	67	20
0.7			50					560	280	-	~~1400~~ 980	490	-	420	210	-
0.45			69					280	193	20	~~1400~~ 630	434	70	350	241	50
		12	/	19					574	-		1092	70		518	70

Hemmanstal	Registernummer	Littera å kartan	Socken, by och hemman	Delägares namn, hemvist m. m. samt ägobeskrivning	Ägofigurens nummer	
1	2	3	4	5	6	
	15		Kavrö med Flötö	Sven Mårtsson m. fl., Ryssö 9'		
				äng	909	1.—
				Summa		
	16		D:o	Per Mattsson, Kavrö 3 21, 3 22		
				åker	910	1.50
				äng	911	0.77
				Summa		
	17		D:o	Dito		
				äng	912	0.15
				åker	913	1.50
				Summa		
	19		D:o	Dito		
				äng	917	0.95
				åker	918	1.90
				Summa		
		2	D:o	Omfattar 1 10, 1 11, 1 16, 1 17 och 1 5		
				äng	901a	0.95
				"	906a	0.95
				"	919a	0.95
				"	920a	0.95
				åker	901b	1.90
				"	906b	1.90
				"	919b	1.90
				"	920b	1.90
				Summa		

PETTERSONSKA BOKTR. EFT:R
STOCKH.

	Areal								Nuvarande värde			Blivande värde			Förbättringsvärde		
	Åker		Äng och odlingsmark		Annan duglig mark		Impediment och högl. mark		pr har	pr ägofigur		pr har	pr ägofigur		pr har	pr ägofigur	
	Har	ar	Har	ar	Har	ar	Har	ar	Kr.	Kr.	öre	Kr.	Kr.	öre	Kr.	Kr.	öre
	7		8		9		10		11	12		13	14		15	16	
0,55				92					420	386	40	770 ~~1400~~	708	40	350	322	–
				92						386	40		708	40		322	–
0,9		40							700	280	–	1260 ~~1400~~	504	–	560	40 224	–
0,45				39					350	136	50	630 ~~1400~~	245	70	280	20 109	20
		40		39						416	50		749	70		333	20
0,45				50					210	105	–	630 ~~1400~~	315	–	420	50 210	–
0,8		34							700	238	–	1120 ~~1400~~	380	80	420	" 142	80
		34		50						343	–		695	80		352	80
0,55				70					420	294	–	770 ~~1400~~	539	–	350	25 245	–
0,8		23							700	161	–	1120 ~~1400~~	257	60	420	30 96	60
		23		70						455	–		796	60		341	60
0,55				06					420	25	20	770 ~~1400~~	46	20	350	25 21	–
0,55				05					420	21	–	770 ~~1400~~	38	50	350	" 17	50
0,55				05					420	21	–	770 ~~1400~~	38	50	350	" 17	50
0,55				04					420	16	80	770 ~~1400~~	30	80	350	" 14	–
0,8		02							700	14	–	1120 ~~1400~~	22	40	420	30 8	40
0,8		02							700	14	–	1120 ~~1400~~	22	40	420	" 8	40
0,8		02							700	14	–	1120 ~~1400~~	22	40	420	" 8	40
0,8		13							700	91	–	1120 ~~1400~~	145	60	420	" 54	60
		19		20						217	–		366	80		149	80

Hemmanstal	Registernummer	Littera å kartan	Socken, by och hemman	Delägares namn, hemvist m. m. samt ägobeskrivning	Ägofigurens nummer	
1	2	3	4	5	6	
	113		Kavrö med Kåtö	Per Svensson, Kavrö 3 35		
				äng	921	0.72
				"	922	0.80
				"	923	0.50
				Summa		
	114		d:o	Nils Svensson, Nya 23 10		
				äng	924	0.52
				"	925	0.62
				Summa		
	32		Kavrö	Per Nilsson o Hjalmar Månsson		
				åker	926	1.40
				äng	927	0.85
				sjö	928	
				Summa		
	33		d:o	Karl Wrethgren Hjalm. Månsson o Erik R. Ramstedt		
				sjö	929	
				äng	930	0.62
				åker	931	1.55
				Summa		
	34		d:o	Sven N:sson Rydén		
				åker	932	1.50
				äng	933	0.90
				"	934	0.72
				sjö	935	
				Summa		

PETERSBURGSKA BOKTR. AFTR. 1885

Areal								Nuvarande värde			Blivande värde			Förbättringsvärde		
Åker		Äng och odlingsmark		Annan duglig mark		Impediment och högl. mark		pr har	pr ägofigur		pr har	pr ägofigur		pr har	pr ägofigur	
Har	ar	Har	ar	Har	ar	Har	ar	Kr.	Kr.	öre	Kr.	Kr.	öre	Kr.	Kr.	öre
7		8		9		10		11	12		13	14		15	16	
			80					300	240	-	~~1200~~ 540	432	-	240	192	-
			15					360	54	-	~~1200~~ 540	81	-	180	27	-
			49					120	58	80	~~600~~ 210	102	90	90	44	10
		1	44						352	80		615	90		~~263~~ 131	~~10~~ 55
		1	39					240	333	60	~~1200~~ 420	583	80	180	~~250~~ 125	~~20~~ 10
			24					280	67	20	~~1400~~ 560	134	40	280	67	20
		1	63						400	80		718	20		~~317~~ 192	~~40~~ 30
	49						32	700	343	-	~~1400~~ 1120	548	80	420	205	80
		~~1~~	~~86~~					240	446	40	~~1200~~ 480	892	80	240	~~446~~	~~40~~
							32	-			-					
	49	~~1~~	~~86~~				32		789	40		1441	60		~~652~~	~~80~~
							57	-		-	-					
		~~2~~	51					300	753	-	~~1200~~ 600	1506	-	300	~~753~~	
	1	12						700	784	-	~~1400~~ 1260	1411	20	560	627	20
	1	12	2	51			57		1537	-		2917	20		~~1380~~ 1 03	~~20~~
	1	17						700	819	-	~~1400~~ 1260	1474	20	560	655	20
			10					180	18	-	~~600~~ 300	30	-	120	12	-
		~~1~~	~~50~~					300	450	-	~~1200~~ 540	810	-	240	~~360~~	
							57	-			-					
	1	17	1	60			51		1287	-		2314	20		~~1027~~ 667	~~20~~ 20

Hemmanstal	Registernummer	Littera å kartan	Socken, by och hemman	Delägares namn, hemvist m. m. samt ägobeskrivning	Ägofigurens nummer	
1	2	3	4	5	6	
	3 6		Kaaro	Sven Nilsson		
				sjö,	936	
				äng	937	0.65
				"	938	0.70
				åker	939a	1.40
				äng	939b	0.75
				åker	940	1.00
				Summa		
	3 7		D:o	Anna Hansson, Ryja 1'		
				åker	941	1.60
				"	942a	1.40
				äng	942b	0.75
				"	943	0.80
				"	944	0.75
				sjö	945	
				Summa		
	ao 3 12		D:o	Hans Håkansson		
				åker	946a	1.25
				äng	946b	0.75
				Summa		
	3 10		D:o	Kerstin Trulsson	947	
				åker	947	1.50
				"	948	1.00
				äng	949	0.80
				"	950	0.70
				Summa		

PETTERSONSKA BOKTR. EFTR.
STOCKH. 8

Rote II

Areal								Nuvarande värde			Blivande värde			Förbättringsvärde		
Åker		Äng och odlingsmark		Annan duglig mark		Impediment och högl. mark		pr har	pr ägofigur		pr har	pr ägofigur		pr har	pr ägofigur	
Har	ar	Har	ar	Har	ar	Har	ar	Kr.	Kr.	öre	Kr.	Kr.	öre	Kr.	Kr.	öre
7		8		9		10		11	12		13	14		15	16	
1.68																
							30	-			-					
0.4			45					240	108	-	480 ~~1200~~	216	-	240	~~108~~	-
0.45			08					~~300~~	24	-	540 ~~1200~~	43	20	240	9 ~~19~~	60 ~~20~~
0.8	23							~~300~~	69	-	480 ~~600~~	110	40	180	41	40
0.45			07					90	6	30	270 ~~600~~	18	90	180	12	60
0.95	71							840	596	40	1330 ~~1400~~	944	30	490	347	90
	94		~~60~~				30		803	70		1332	80		~~529~~	~~10~~
			15												411	50
1.68																
0.95	79							840	663	60	1330 ~~1400~~	1050	70	490	387	10
0.8	10							300	30	-	480 ~~600~~	48	-	180	18	-
0.45			09					90	8	10	270 ~~600~~	24	30	180	16	20
0.45			30					300	90	-	540 ~~1200~~	162	-	240	36 ~~72~~	-
0.4			32					240	76	80	480 ~~1200~~	153	60	240	~~76~~	~~80~~
							20	-			-					
	89		39 ~~71~~				20		868	50		1438	60		~~570~~	~~10~~
															457	30
0.8	60							700	420	-	1120 ~~1400~~	672	-	420	252	-
0.4			38					250	95	-	400 ~~1000~~	152	-	150	57	-
	60		38						515	-		824	-		309	-
0.7	1 17							700	819	-	980 ~~1400~~	1146	60	280	327	60
0.7	29							840	243	60	1260 ~~1400~~	365	40	420	121	80
0.3			20					120	24	-	360 ~~1200~~	72	-	240	48	-
0.4			61					350	213	50	560 ~~1400~~	341	60	210	128	10
	1 46		81						1300	10		1925	60		625	50

Hemmanstal	Registernummer	Littera å kartan	Socken, by och hemman	Delägares namn, hemvist m. m. samt ägobeskrivning	Ägofigurens nummer	
1	2	3	4	5	6	
	av 3 12		Kavrö	Jöns Olsson		
				äng	951 a	0.45
				"	951 b	0.55
				Summa		
	3 14		D:o	Nils Månsson		
				åker	952	1.00
				"	953	1.30
				"	954	1.30
				äng	955	0.70
				"	956	0.50
				"	957	0.15
				Summa		
	3 13		D:o	Trolle-Ljungby fideikommiss Säv		
				äng	958 a	0.70
				åker	958 b	1.52
				äng	958 c	1.20
				"	958 d	0.57
				Summa		
	3 15		D:o	Anna Håkansson Säv		
				äng	959	0.12
				"	960	0.75
				åker	961	1.70
				äng	962	0.30
				"	963	0.20
				Summa		

	Areal								Nuvarande värde			Blivande värde			Förbättringsvärde		
	Åker		Äng och odlingsmark		Annan duglig mark		Impediment och högl. mark		pr har	pr ägofigur		pr har	pr ägofigur		pr har	pr ägofigur	
	Har	ar	Har	ar	Har	ar	Har	ar	Kr.	Kr.	öre	Kr.	Kr.	öre	Kr.	Kr.	öre
	7		8		9		10		11	12		13	14		15	16	
0.35			1	10					180	198	-	~~1200~~ 420	462	-	240	264	-
0.4				82					120	98	40	~~600~~ 240	196	80	120	98	40
			1	92						296	40		658	80		362	40
0.8		61							700	427	-	~~1400~~ 1120	683	20	420	256	20
0.7		25							700	175	-	~~1400~~ 980	245	-	280	70	-
0.7		06							700	42	-	~~1400~~ 980	58	80	280	16	80
0.4				64					350	224	-	~~1400~~ 560	358	40	210	134	40
0.35			1	20					150	180	-	~~1000~~ 350	420	-	200	240	-
0.4				69					280	193	20	~~1400~~ 560	386	40	280	193	20
		92	2	53						1241	20		2151	80		910	60
0.4			1	19					350	416	50	~~1400~~ 560	666	40	210	249	90
0.85	1	50							700	1050	-	~~1400~~ 1190	1785	-	490	735	-
0.65				47					560	263	20	~~1400~~ 910	427	70	350	164	50
0.35			2	-					200	400	-	~~1000~~ 350	700	-	150	300	-
	1	50	3	66						2129	70		3579	10		1449	40
0.4				73					200	146	-	~~1000~~ 400	292	-	200	146	-
0.45				60					350	210	-	~~1400~~ 630	378	-	280	168	-
1	1	47							980	1440	60	1400	2058	-	420	617	40
0.3				20					120	24	-	~~1200~~ 360	72	-	240	48	-
0.4				77					350	234	50	~~1400~~ 560	375	20	210	140	70
	1	47	2	80						2055	10		3175	20		1120	10

Hemmanstal	Registernummer	Littera å kartan	Socken, by och hemman	Delägares namn, hemvist m. m. samt ägobeskrivning	Ägofigurens nummer	
1	2	3	4	5	6	
	3 16		Kavro	Jöns Olsson		
				äng	964	0,45
				"	965	0,45
				"	966	0,45
				"	967	0,45
				"	968	0,35
				Summa		
	3 17		Dº	Hjalmar Mårsson		
				åker	969	1,45
				äng	970	0,45
				"	971	0,70
				Summa		
	av 3 21,02		Dº	Erikb. Lägmyhr Kilen		
				äng	972	0,45
				"	973	0,35
				"	974	1,45
				åker	975	1,20
				"	976	1,00
				äng	977	0,30
				Summa		
	av 3 21,22		Dº	Per Mattsson och Anna Persson		
				åker	978	1,20
				äng	979	0,45
				"	980	0,35
				Summa		

	Areal								Nuvarande värde			Blivande värde			Förbättringsvärde		
	Åker		Äng och odlingsmark		Annan duglig mark		Impediment och högl. mark		pr har	pr ägofigur		pr har	pr ägofigur		pr har	pr ägofigur	
	Har	ar	Har	ar	Har	ar	Har	ar	Kr.	Kr.	öre	Kr.	Kr.	öre	Kr.	Kr.	öre
	7		8		9		10		11	12		13	14		15	16	
0.35				71					150	106	50	~~1000~~ 350	248	50	200	142	-
0.35				19					180	34	20	~~1200~~ 420	79	80	240	45	60
0.3			1	10					180	198	-	~~1200~~ 360	396	-	180	198	-
0.3				70					180	126	-	~~1200~~ 360	252	-	180	126	-
0.35				07					120	8	40	~~600~~ 210	14	70	90	6	30
			2	77						473	10		991	-		517	90
0.8		69							700	483	-	~~1400~~ 1120	772	80	420	289	80
0.4			1	85					250	462	50	~~1000~~ 400	740	-	150	277	50
0.4				54					350	189	-	~~1400~~ 560	302	40	210	113	40
		69	2	39						1134	50		1815	20		680	70
0.4			1	31					350	458	50	~~1400~~ 560	733	60	210	15 275	10
0.5			2	47					420	1037	40	~~1400~~ 700	1729	-	280	20 691	60
0.65				25					560	140	-	~~1400~~ 910	227	50	350	25 87	50
0.7		60							700	420	-	~~1400~~ 980	588	-	280	20 168	-
1		96							980	940	80	1400	1344	-	420	30 403	20
0.45				38					420	159	60	~~1400~~ 630	239	40	210	15 79	80
	1	65	4	41						3156	30		4861	50		1705	20
0.7		73							700	511	-	~~1400~~ 980	715	40	280	20 204	40
0.55			1	39					560	778	40	~~1400~~ 770	1070	30	210	15 291	90
0.4				64					350	224	-	~~1400~~ 560	358	40	210	15 134	40
		73	2	03						1513	40		2144	10		630	70

Hemmanstal	Registernummer	Littera å kartan	Socken, by och hemman	Delägares namn, hemvist m. m. samt ägobeskrivning	Ägofigurens nummer	
1	2	3	4	5	6	
	323		Kavero	Sven Mårsson		
				äng	981	0,85
				"	982	1,05
				åker	983	1,25
				Summa		
	324		D:o	Jöns Olsson		
				åker	984	1,95
				"	985	1,80
				äng	986	0,85
				"	987	0,52
				"	988	0,57
				Summa		
	326		D:o	Karl Westergren		
				äng	989	0,90
				"	990	0,90
				åker	991	1,50
				Summa		
	327		D:o	Sven Mårsson		
				äng	992a	1,35
				åker	992b	1,20
				äng	993	0,60
				"	994	1,95
				"	995	2,10
				Summa		

	Areal								Nuvarande värde			Blivande värde			Förbättringsvärde		
	Åker		Äng och odlingsmark		Annan duglig mark		Impediment och högl. mark		pr har	pr ägofigur		pr har	pr ägofigur		pr har	pr ägofigur	
	Har	ar	Har	ar	Har	ar	Har	ar	Kr.	Kr.	öre	Kr.	Kr.	öre	Kr.	Kr.	öre
	7		8		9		10		11	12		13	14		15	16	
0.4				20					350	105	-	~~1400~~ 560	168	-	210	63	-
0.55				63					560	352	80	~~1400~~ 770	485	10	210	132	30
0.7		39							700	273	-	~~1400~~ 980	382	20	280	109	20
		39		93						730	80		1035	30		304	50
0.8		82							700	574	-	~~1400~~ 1120	918	40	420	344	40
0.95		82							840	688	80	~~1400~~ 1330	1090	60	490	401	80
0.3				19					180	34	20	~~1200~~ 360	68	40	180	34	20
0.35				104					240	249	60	~~1200~~ 420	436	80	180	187	20
0.35				21					200	42	-	~~1200~~ 350	73	50	150	31	50
		164		144						1588	60		2587	70		999	10
0.5				48					420	201	60	~~1400~~ 700	336	-	280	134	40
0.5				108					420	453	60	~~1400~~ 700	756	-	280	302	40
0.7		14							700	98	-	~~1400~~ 980	137	20	280	39	20
		14		156						753	20		1229	20		476	-
0.55				356					560	1993	60	~~1400~~ 770	2741	20	210	747	60
0.75		71							700	497	-	~~1400~~ 1050	745	50	350	248	50
0.35				132					280	369	60	~~1400~~ 490	646	80	210	277	20
0.35				38					210	79	80	~~1400~~ 490	186	20	280	106	40
0.3				82					180	147	60	~~1200~~ 360	295	20	180	147	60
		71	6	08						3087	60		4614	90		1527	30

Hemmanstal	Registernummer	Littera å kartan	Socken, by och hemman	Delägares namn, hemvist m. m. samt ägobeskrivning	Ägofigurens nummer	
1	2	3	4	5	6	
	av 3 28		Kavrö	Erik R. Ramstedt		
				äng	997	0,75
				"	998	0,50
				Summa		
	14 11		Norna	Dito		
				åker	996	1,75
				Summa		
	av 3 28		Kavrö	Hugo Persson Sör		
				äng	999	0,75
				"	1000	0,75
				"	1001	0,25
				Summa		
	3 42		D:o	Ola Hansson, Hooby, N. Åsmus mfl:m		
				åker	1002	1,50
				äng	1003	0,50
				"	1004a	0,25
				Summa		
	3 30		D:o	Martin Westerdahl		
				äng	1004b	0,25
				Summa		
	3 31		D:o	Hjalmar Månsson		
				åker	1005	1,50
				äng	1006	0,50
				"	1007	0,50
				Överföres		

	Areal								Nuvarande värde			Blivande värde			Förbättringsvärde		
	Åker		Äng och odlingsmark		Annan duglig mark		Impediment och högl. mark		pr har	pr ägofigur		pr har	pr ägofigur		pr har	pr ägofigur	
	Har	ar	Har	ar	Har	ar	Har	ar	Kr.	Kr.	öre	Kr.	Kr.	öre	Kr.	Kr.	öre
	7		8		9		10		11	12		13	14		15	16	
0.45			1	-					350	350	-	~~1400~~ 630	630	-	280	280	-
0.35				16					240	38	40	~~1200~~ 420	67	20	180	28	80
			1	16						388	40		697	20		308	80
1		38							980	372	40	1400	532	-	420	159	60
		38								372	40		532	-		√ 159	60
0.35			2	63					180	473	40	~~1200~~ 420	1104	60	240	2 631	20
0.35				83					210	174	30	~~1400~~ 490	406	70	280	232	40
0.4				33					280	92	40	~~1400~~ 560	184	80	280	92	40
			3	79						740	10		1696	10		956	-
0.7		47							700	329	-	~~1400~~ 980	460	60	280	131	60
0.4				71					200	142	-	~~1000~~ 400	284	-	200	142	-
0.35				33					180	59	40	~~1200~~ 420	138	60	240	79	20
		47	1	04						580	40		883	20		352	80
0.3			1	96					180	352	80	~~1200~~ 360	705	60	180	352	80
			1	96						352	80		705	60		352	80
0.8		80							700	210	-	~~1400~~ 1120	336	-	420	126	-
0.4				61					250	152	50	~~1000~~ 400	244	-	150	91	50
0.35				33					240	79	20	~~1200~~ 420	138	60	180	59	40
		80		94						441	70		718	60		276	90

Hemmanstal	Registernummer	Littera å kartan	Socken, by och hemman	Delägares namn, hemvist m. m. samt ägobeskrivning	Ägofigurens nummer	
1	2	3	4	5	6	
				Överfärk		
				äng	1008	0,55
				"	1009	0,55
				"	1010	0,90
				Summa		
	332		Kauro	Per Persson		
				äng	1011	0,90
				åker	1012	1,10
				äng	1013	0,80
				"	1014	0,80
				"	1015	0,55
				Summa		
	333		d:o	Jnst Risberg, Fogdarp, Bjäsjö klosters mkom		
				äng	1016	0,90
				"	1017	0,55
				"	1018	0,55
				åker	1019	1,10
				"	1020	1,32
				Summa		
	335		nedanskuvet bd d:o	Per Svensson, Åsila, Tollarp, V. Vrams mkom		
				äng	1021	
				äng	1022	0,55
				"	1023	0,75
				åker	1024a	1,10
				äng	1024b	0,75
				åker	1025	1,65
				Summa		

	Areal								Nuvarande värde			Blivande värde			Förbättringsvärde		
	Åker		Äng och odlingsmark		Annan duglig mark		Impediment och högl. mark		pr har	pr ägofigur		pr har	pr ägofigur		pr har	pr ägofigur	
	Har	ar	Har	ar	Har	ar	Har	ar	Kr.	Kr.	öre	Kr.	Kr.	öre	Kr.	Kr.	öre
	7		8		9		10		11	12		13	14		15	16	
		20		94						441	70		718	60		276	90
0.35				08					200	16	-	~~1000~~ 350	28	-	150	12	-
0.35				19					240	45	60	~~1200~~ 420	79	80	180	34	20
0.3				1 30					180	234	-	~~1200~~ 360	468	-	180	234	-
		20	2	51						737	30		1294	40		557	10
0.3				64					180	115	20	~~1200~~ 360	230	40	180	115	20
0.8		18							700	126	-	~~1400~~ 1120	201	60	420	75	60
0.45				12					350	42	-	~~1400~~ 630	75	60	280	33	60
0.4				10					200	20	-	~~1000~~ 400	40	-	200	20	-
0.35				18					240	43	20	~~1200~~ 420	75	60	180	32	40
		18	1	04						346	40		623	20		276	80
0.3				15					120	18	-	~~1200~~ 360	54	-	240	36	-
0.35				22					180	39	60	~~1200~~ 420	92	40	240	52	80
0.35				09					150	13	50	~~1000~~ 350	31	50	200	18	-
1		16							840	134	40	1400	224	-	560	89	60
0.75		33							560	184	80	~~1400~~ 1050	346	50	490	161	70
		49		46						390	30		748	40		358	10
1.78																	
							10		-			-			0/0	-	-
0.35				~~10~~					180	18	-	~~1200~~ 420	42	-	~~240~~	~~24~~	-
0.45				35					240	84	-	~~1200~~ 540	189	-	~~300~~ 25	~~105~~ 52 50	
0.8		04							300	12	-	~~1600~~ 480	19	20	180	7	20
0.45				06					90	5	40	~~1600~~ 270	16	20	180	10	80
0.9		40							700	280	-	~~1400~~ 1260	504	-	560	224	-
		44		~~57~~ 41			10			399	40		770	40		~~374~~ 294	50	

Hemmanstal	Registernummer	Littera å kartan	Socken, by och hemman	Delägares namn, hemvist m. m. samt ägobeskrivning	Ägofigurens nummer	
1	2	3	4	5	6	
	3 36		Kaars	Nils Svensson ovan Kaars		
				äng	1027	0.65
				"	1028	0.30
				åker	1029	1.00
				"	1030	1.35
				äng	1031	0.55
				Summa		
	3 37		D:o	Hans Hålcansson ovan		
				äng	1032	0.55
				åker	1033	1.75
				"	1034	1.00
				äng	1035	0.10
				"	1036	0.30
				Summa		
	3 38-39		D:o	Nils Svensson nerom		
				sjö	1037	
				äng	1038	0.57
				"	1039	0.30
				åker	1040	1.50
				äng	1040 b	0.75
				åker	1041	1.00
				Summa		
ans.	3 40		D:o	Hjelmar Månsson ovan		
				åker	1042	1.00
				"	1043	1.50
				äng	1044	0.50
				Summa		

	Areal: Åker Har	Åker ar	Äng och odlingsmark Har	Äng och odlingsmark ar	Annan duglig mark Har	Annan duglig mark ar	Impediment och högl. mark Har	Impediment och högl. mark ar	Nuvarande värde pr har Kr.	Nuvarande värde pr ägofigur Kr.	Nuvarande värde pr ägofigur öre	Blivande värde pr har Kr.	Blivande värde pr ägofigur Kr.	Blivande värde pr ägofigur öre	Förbättringsvärde pr har Kr.	Förbättringsvärde pr ägofigur Kr.	Förbättringsvärde pr ägofigur öre
	7		8		9		10		11	12		13	14		15	16	
0.4				39					280	109	20	560 ~~1400~~	218	40	280	109	20
0.3				06					120	7	20	360 ~~1200~~	21	60	240	14	40
0.9		21							700	147	-	1260 ~~1400~~	264	60	560	117	60
0.75		72							700	504	-	1050 ~~1400~~	756	-	350	252	-
0.35				25					150	37	50	350 ~~1000~~	87	50	200	50	-
		93		70						804	90		1348	10		543	20
0.35				27					150	40	50	350 ~~1000~~	94	50	200	54	-
0.8		51							700	357	-	1120 ~~1400~~	571	20	420	214	20
0.95		14							840	117	60	1330 ~~1400~~	186	20	490	68	60
0.3				05					120	6	-	360 ~~1200~~	18	-	240	12	-
0.4				22					280	61	60	560 ~~1400~~	193	20	280	61	60
		65		54						582	70		993	10		410	40
1.78								11	-								
0.4				~~15~~					180	27	-	480 ~~1200~~	72	-	300	~~45~~ 46	~~-~~ 50
0.45				31					240	74	40	540 ~~1200~~	167	40	300	~~93~~	~~-~~
0.8		05							300	15	-	480 ~~600~~	24	-	180	9	-
0.45				06					90	5	40	270 ~~600~~	16	20	180	10	80
0.95		47							700	329	-	1330 ~~1400~~	625	10	630	296	10
		52		~~52~~				11		450	80		904	70		~~453~~ 362	~~90~~ 40
				27													
0.85		70							700	490	-	1190 ~~1400~~	833	-	490	343	-
1		25							840	210	-	1400	350	-	560	140	-
0.4				15					200	230	-	400 ~~1000~~	460	-	200	230	-
		95		15						980	-		1643	-		713	-

Hemmanstal	Registernummer	Littera å kartan	Socken, by och hemman	Delägares namn, hemvist m. m. samt ägobeskrivning	Ägofigurens nummer	
1	2	3	4	5	6	
ars.	14 2		Karna n:r 20	Erik R. Ramstedt		
				åker	1045	1.75
				äng	1046	0.75
				Summa		
3/8	1 1		Ripa	Anna Hansson, Sv: Ola Olsson		
				åker	1047	1.60
				odlingsmark	1048	0.90
				äng	1049	3.35
				"	1050	2.35
				"	1051	0.50
				Summa		
3/16	3 2		do	Brud Olof Olsson		
				äng	1052	0.30
				"	1053	0.20
				Summa		
3/8	5 1		do	Sven Hansson m. fl.		
				åjö	1054	
				"	1055	
				äng	1056	0.20
				åker	1057	1.72
				odlingsmark	1058	0.90
				äng	1059	0.60
				"	1060	2.30
				"	1061	0.50
				Summa		

PETTERSONSKA BOKTR. EFTR. STARS.

Areal								Nuvarande värde			Blivande värde			Förbättringsvärde		
Åker		Äng och odlingsmark		Annan duglig mark		Impediment och högl. mark		pr har	pr ägofigur		pr har	pr ägofigur		pr har	pr ägofigur	
Har	ar	Har	ar	Har	ar	Har	ar	Kr.	Kr.	öre	Kr.	Kr.	öre	Kr.	Kr.	öre
7		8		9		10		11	12		13	14		15	16	
	33							840	277	20	1400	462	-	560	184	80
		1	35					280	378	-	~~1400~~ 560	756	-	280	378	-
	33	1	35						655	20		1218	-		562	80
1.76																
0.95	1	54						420	667	80	~~1400~~ 570	906	30	150	25 238	50
0.55			94					240	225	60	~~1400~~ 330	310	20	90	15 84	60
0.3			52					90	46	80	~~1400~~ 180	93	60	90	15 ~~46~~ 23	80 40
0.3		3	33					210	699	30	~~1400~~ 420	1398	60	210	15 ~~699~~ 349	30 65
0.35			99					280	277	20	~~1400~~ 490	485	10	210	15 ~~207~~ 103	90 95
	1	54	5	78					1916	70		3193	80		1277	10
															477	00
															800	10
0.35			53					280	148	40	~~1400~~ 490	259	70	210	55 ~~111~~	65 30
0.35			62					280	173	60	~~1400~~ 490	303	80	210	65 ~~130~~	10 20
		1	15						322	-		563	50		~~241~~	~~50~~
															120	75
						31	-									
						13	-									
1.78 0.35 1.76		~~1 21~~		utgår				240	290	40	~~1200~~ 420	508	20	180	~~217~~	~~80~~
1	97							420	407	40	600	582	-	180	174	60
0.55		1	24					240	297	60	~~600~~ 330	409	20	90	111	60
0.1			25					150	37	50	~~600~~ 240	60	-	90	22	50
0.3		1	01					210	212	10	~~1400~~ 420	424	20	210	~~212~~ 106	70 05
0.3			17					180	30	60	~~1200~~ 360	61	20	180	15 ~~30~~	30 ~~60~~
	97	~~3~~	~~88~~				44		1295	60		2044	80		~~769~~	~~80~~
		2	67												339	15
															450	05

Hemmanstal	Registernummer	Littera å kartan	Socken, by och hemman	Delägares namn, hemvist m. m. samt ägobeskrivning	Ägofigurens nummer	
1	2	3	4	5	6	
1/4	6'		Ripa	Sven N:sson Rydén		
				sjö Blad 4	1062	–
				äng "	1063	0.50
				"	1064	0.70
				"	1065	0.55
				odlingsmark	1066	0.85
				åker	1067	1.55
				"	1068	1.70
				Summa		
5/8	7'		d:o	Jöns Svensson		
				sjö Bl. 4	1069	–
				" "	1070	–
				äng "	1071	0.35
				" "	1072	0.30
				" "	1073	0.90
				" Bl. 5	1073a	0.60
				åker "	1073b	0.77
				Summa		
3/8	9'		d:o	Sven Månsson m. fl.		
				sjö Bl. 4	1074	–
				äng "	1075	0.50
				" "	1076	0.70
				åker Bl. 5	1077	0.85
				" "	1078	1.55
				" Bl. 5 Äng	1079	0.50
				" "	1080	1.50
				Summa		

PETTERSONSKA BOKTR. EFTR. STOCKH.

Areal								Nuvarande värde			Blivande värde			Förbättringsvärde		
Åker		Äng och odlingsmark		Annan duglig mark		Impediment och högl. mark		pr har	pr ägofigur		pr har	pr ägofigur		pr har	pr ägofigur	
Har	ar	Har	ar	Har	ar	Har	ar	Kr.	Kr.	öre	Kr.	Kr.	öre	Kr.	Kr.	öre
7		8		9		10		11	12		13	14		15	16	
1.78																
							30	-								
0.35			~~97~~	utgår				240	232	80	~~1200~~ 420	407	40	1180	~~174~~ 271	60
0.45		2	71	utgår				250	677	50	~~1000~~ 450	1219	50	200	20 542	-
0.5			16					180	28	80	~~600~~ 300	48	-	120	20 19	20
0.5			40					400	160	-	~~1400~~ 700	280	-	300	22 120	-
1	1	67						840	1402	80	1400	2338	-	560	40 935	20
1		20						410	82	-	600	1120	-	190	38	-
	1	87	~~424~~				30		2583	90		4412	90		1829	-
			3	27										-	445	60
															1383	40
1.78																
							51									
							61									
0.3			~~219~~	utgår				120	262	80	~~1200~~ 360	788	40	240	~~525~~	60
0.3			~~149~~	utgår				120	178	80	~~1200~~ 360	536	40	240	~~357~~	60
0.35			~~195~~	utgår	56			240	468	-	~~1200~~ 420	819	-	180 234 20	~~351~~	-
1.72 0.4			42					280	117	60	~~1400~~ 560	235	20	280	117	60
0.5	2	06						420	844	20	~~1400~~ 700	1407	-	280	562	80
	2	06	~~605~~			1	12		1871	40		3786	-		~~4914~~	60
				42											680	40
1.78																
							78	-								
0.35			~~41~~	utgår				240	98	40	~~1200~~ 420	172	20	180	~~73~~	80
0.35			~~121~~	utgår				240	290	40	~~1200~~ 420	508	20	180 216	~~217~~	80
1.72 0.55		40						560	224	-	~~1400~~ 770	308	-	210	84	-
0.6		19						240	45	60	~~600~~ 360	68	40	120	22	80
0.4		32						350	112	-	~~1400~~ 560	179	20	210	67	20
0.6	2	30						560	1288	-	~~1400~~ 840	1932	-	280	644	-
	3	21	~~462~~				78		2058	40		3168	-		~~1109~~	60
			0	00											818	00

Hemmanstal	Registernummer	Littera å kartan	Socken, by och hemman	Delägares namn, hemvist m. m. samt ägobeskrivning		Ägofigurens nummer	
1	2	3	4	5		6	
3/16	10 2		Rispa	Jöns Olsson			
				äng	Vol. 5	1081	0.50
	Obs!		116×140 = 16240	"	"	1082	0.90
				ödlingsmark	"	1083	0.55
				åker	"	1084	1.50
					Summa		
3/220	10 17		D:o	Johan Andersson			
				äng	Vol 4	1085	0.35
				"		1086	0.40
					Summa		
1/3	11 1		D:o	Lars Nilsson			
				öjö	Vol. 4	1087	-
				äng	"	1088	0.50
				"	Vol 5	1089	0.75
				åker	"	1090	1.10
					Summa		
1/16	15 1		D:o	Kyrkl. Stämman	Klo-gl		
				Inv: Martin Persson			
				åker	Vol. 4	1091	1.70
				"		1092	1.50
				ödlingsmark		1093	0.80
				åker		1094	1.45
				"		1095	1.30
				äng		1096	0.50
				"		1097	0.60
				ödlingsmark		1098	1.80
					Överföres		

PETTERSSONSKA BOKTR. EFTR. STOCKH.

Areal								Nuvarande värde			Blivande värde			Förbättringsvärde		
Åker		Äng och odlingsmark		Annan duglig mark		Impediment och högl. mark		pr har	pr ägofigur		pr har	pr ägofigur		pr har	pr ägofigur	
Har	ar	Har	ar	Har	ar	Har	ar	Kr.	Kr.	öre	Kr.	Kr.	öre	Kr.	Kr.	öre
7		8		9		10		11	12		13	14		15	16	
174																
0.4			31	rester				280	86	80	560 ~~1400~~	173	60	280	43	40
0.3		/	16	"				280	324 80 ~~450~~	80	420 ~~1400~~	487 20 ~~676~~	20	140	81.20 ~~112~~	70 ~~40~~
0.4		/	13					150	169	50	240 ~~600~~	271	20	90	101	70
0.9	97							360	349	20	540 ~~600~~	523	80	180	174	60
	97	2	60						1056	20		1644	80		~~588~~ 432	~~50~~ ~~40~~
176																
0.55			44					280	123	20	490 ~~1400~~	215	60	210	15 ~~92~~	~~40~~
0.35			40					280	112	-	490 ~~1400~~	196	-	210	15 ~~84~~	-
			84						235	20		411	60		~~176~~ 88	~~40~~ 20
178							34	-								
0.35			~~103~~	wtgår				240	247	20	420 ~~1000~~	432	60	180	~~185~~	~~40~~
178 0.55			20					350	70	-	490 ~~1400~~	98	-	140	28	-
0.65	/	60						700	1120	-	910 ~~1400~~	1456	-	210	336	-
	/	60	~~123~~				34		1437	20		1986	60		~~549~~	~~40~~
			20												364	00
178																
1	79							980	774	20	1400	1106	-	420	331	80
1	40							700	280	-	1000	400	-	300	120	-
0.45			28					180	50	40	270 ~~600~~	75	60	90	25	20
1	15							420	63	-	600	90	-	180	27	-
0.75	56							700	392	-	1050 ~~1400~~	588	-	350	196	-
0.5			78					420	327	60	700 ~~1400~~	546	-	280	218	40
0.4		/	39					250	347	50	400 ~~1000~~	556	-	150	208	50
1		/	36					280	380	80	400	544	-	120	163	20
	/	90	3	81					2615	50		3905	60		1290	10

Hemmanstal	Registernummer	Littera å kartan	Socken, by och hemman	Delägares namn, hemvist m. m. samt ägobeskrivning	Ägofigurens nummer
1	2	3	4	5	6
				Öreryd	
				åker Bl 4	1099
				äng	1100
				"	1101
				"	1102
				ordlingsmark	1103
				åker	1104
				"	1105
				ordlingsmark	1106
				äng	1107
				"	1108
				"	1109
				Summa	
1/40	16 48		Rija	Anna Maria Hansson	
				äng Bl 5	1110
				"	1111
				ordlingsmark	1112
				åker	1113
				"	1114
				Summa	
1/100	16 50		½	Anna	
				ordlingsmark Bl 5	1115
				åker "	1116
				Summa	

	Areal								Nuvarande värde			Blivande värde			Förbättringsvärde		
	Åker		Äng och odlingsmark		Annan duglig mark		Impediment och högl. mark		pr har	pr ägofigur		pr har	pr ägofigur		pr har	pr ägofigur	
	Har	ar	Har	ar	Har	ar	Har	ar	Kr.	Kr.	öre	Kr.	Kr.	öre	Kr.	Kr.	öre
	7		8		9		10		11	12		13	14		15	16	
1.78	1	90	3	81						2615	50		3905	60		1290	10
1		28							280	78	40	400	112	-	120	33	60
0.4				48	reduc				200	96	-	~~1000~~ 400	192	-	200	48 ~~96~~	-
0.35				~~20~~	utgår				80	16	-	~~400~~ 140	28	-	60	~~10~~ 22	-
0.4				1	85	reduc			240	444	-	~~1200~~ 480	888	-	240	~~444~~	-
0.4				1	32				120	158	40	~~600~~ 240	316	80	120	158	40
1		69							420	289	80	600	414	-	180	124	20
1	1	48							420	621	60	600	888	-	180	30 266	40
0.35				1	76				120	211	20	~~600~~ 210	369	60	90	15 158	40
0.35				1	16	reduc			210	243	60	~~1400~~ 490	568	40	280	20 ~~324~~ 162	40 ~~80~~
0.25				~~66~~	utgår				120	79	20	~~1200~~ 300	198	-	180	~~118~~ 70	~~80~~
0.35				50	reduc				210	105	-	~~1400~~ 490	245	-	280	~~140~~	-
	4	35	~~11~~	~~74~~						4958	70		8125	40		~~3166~~	~~70~~
			= -	86											-	633	20
			10	88												2533	50
0.35				80	reduc				280	84	-	490 ~~1400~~ 420	147	-	210	31 50 ~~63~~	-
0.3			1	71	"				210	359	10	~~1400~~ 210	718	20	210	179 55 ~~359~~	~~10~~
0.35			2	05					120	246	-	~~600~~ 510	430	50	90	184	50
0.95		29							420	121	80	~~600~~ 540	165	30	150	43	50
0.9		57							360	205	20	~~600~~	307	80	180	109	60
		86	4	06						1016	10		1768	80		~~752~~	~~70~~
															211.05	541	65
0.35				90					120	108	-	210 ~~600~~ 480	189	-	90	15 81	-
0.8		72							~~200~~	216	-	~~600~~	345	60	180	30 129	60
		72		90						324	-		534	60		210	60

Hemmanstal	Registernummer	Littera å kartan	Socken, by och hemman	Delägares namn, hemvist m. m. samt ägobeskrivning		Ägofigurens nummer	
1	2	3	4	5		6	
1/4	12 1		Ripsa	Tage Håkansson			
				äng	Bl 4	1117	0.50
				gjo	"	1118	
				äng	Bl 5	1119	0.80
					Summa		
ans.	16 57		d:o	Anna Maria Hansson			
				äng	Bl 4	1120	0.50
				"	"	1121	0.35
				"	Bl 5	1122	0.50
					Summa		
1/15	21 9		d:o	Johan Andersson			
				åker	Bl 4	1123	1.15
				ströängsmark		1124	0.75
				äng		1125	0.70
				"		1126	0.40
				"		1127	0.40
					Summa		
ans.	22 3		d:o	M. Viktor Persson			
				äng	Bl 4	1128	0.70
				"		1129	0.30
					Summa		
1/27	22 5		d:o	Johan Andersson			
				åker	Bl 4	1130	1.40
				ströängsmark		1131	0.72
				äng		1132	0.70
					överföres		

PETTERSONSKA BOKTR. EFT:R STOCKH.

Areal								Nuvarande värde			Blivande värde			Förbättringsvärde		
Åker		Äng och odlingsmark		Annan duglig mark		Impediment och högl. mark		pr har	pr ägofigur		pr har	pr ägofigur		pr har	pr ägofigur	
Har	ar	Har	ar	Har	ar	Har	ar	Kr.	Kr.	öre	Kr.	Kr.	öre	Kr.	Kr.	öre
7		8		9		10		11	12		13	14		15	16	
1.78																
0.35			77	utgår				300	231	-	~~1200~~ 420	323	40	120	~~92~~	~~40~~
							30	-								
1.72											~~1400~~ 700					
0.5		2	05					560	1148	-	~~1400~~	1435	-	140	287	-
		~~2~~	~~82~~				30		1379	-		1758	40		~~379~~	~~40~~
		2	05												287	-
															47	60
0.35			68	rudus				350	238	-	~~1400~~ 490	333	20	140	~~95~~	~~20~~
0.3			54	"				210	113	40	~~1400~~ 420	226	80	210	56 ~~113~~	70 ~~40~~
0.35			68	"				280	190	40	~~1400~~ 490	333	20	210	71 ~~142~~	40 ~~80~~
		1	90						541	80		893	20		~~354~~	~~40~~
															175	70
1	1	89						420	793	80	600	1134	-	180	340	-
0.45		1	20					180	216	-	~~600~~ 270	324	-	90	108	-
0.45			54	rudus				420	226	80	~~1400~~ 630	340	-	210	56 ~~113~~	70 ~~40~~
0.35		1	50	"				280	420	-	~~1400~~ 490	735	-	210	157 ~~315~~	50 ~~-~~
0.35			24	"				280	67	20	~~1400~~ 490	117	60	210	25 ~~50~~	20 ~~40~~
	1	89	3	48					1723	80		2650	60		926	80
														-	~~239~~	~~40~~
															687	40
															17	85
0.35			17					280	47	60	~~1400~~ 490	83	30	210	~~35~~	~~70~~
0.35			17					280	47	60	~~1400~~ 490	83	30	210	~~35~~	~~70~~
			34						95	20		166	60		~~71~~	~~40~~
															35	70
1	1	43						420	600	60	600	858	-	180	257	40
0.45			79					180	142	20	~~600~~ 270	213	30	90	71	10
0.45			18	rudus				420	75	60	~~1400~~ 630	113	40	210	18 ~~37~~	90 ~~80~~
	1	43	97						818	40		1184	70		~~366~~ 347	~~30~~ 40

Hemmanstal	Registernummer	Littera å kartan	Socken, by och hemman	Delägares namn, hemvist m. m. samt ägobeskrivning	Ägofigurens nummer	
1	2	3	4	5	6	
				överfört		
				äng Bl 4	1133	
				"	1134	
				"	1135	
				"	1136	
				Summa		
5/16	23 3		Ripa	Nils Persson, Lomdubeln, Hisleröds fad		
				äng Bl 4	1137	
				"	1138	
			Bl Saknas å kartan	ödlingsmark "	1139	
				äng Bl. 5	1140	
				ödlingsmark "	1141	
				åker "	1142	
				"	1143	
				äng "	1144	
				Summa		
25/96	23 10		Do	Nils Svensson		
				äng Bl 4	1145	
				"	1146	
				ödlingsmark Bl 4–5	1147	
				äng " 5	1148	
				"	1149	
				"	1150	
				Summa		

PETTERSONSKA BOKTR. EFTR. SKARA

Akt. II

8 153

Areal								Nuvarande värde			Blivande värde			Förbättringsvärde		
Åker		Äng och odlingsmark		Annan duglig mark		Impediment och högl. mark		pr har	pr ägofigur		pr har	pr ägofigur		pr har	pr ägofigur	
Har	ar	Har	ar	Har	ar	Har	ar	Kr.	Kr.	öre	Kr.	Kr.	öre	Kr.	Kr.	öre
7		8		9		10		11	12		13	14		15	16	
	1	43		97					818	40		1184	70		347	40
															266	30
0.67 0.45				18	rediu			420	75	60	630 ~~1400~~	113	40	210	18	90
															33	80
0.40 0.35				26	"			240	62	40	420 ~~1200~~	110	20	180	15	40
															46	80
0.40 0.35				60	"			280	168	-	490 ~~1400~~	294	-	210	63	-
															126	-
0.50 0.40				28	"			350	98	-	560 ~~1400~~	156	80	210	29	40
															58	80
	1	43	2	29					1222	40		1858	10		655	70
														635.70 152.60 482.10	482	10
															99	40
0.35 0.35				71	rediu			210	149	10	490 ~~1400~~	347	90	280	198	80
															20	70
0.40 0.35				46	"			120	55	20	210 ~~600~~	96	60	90	41	40
1.45 0.25			2	74				360	986	40	510 ~~600~~	1397	40	150	411	-
															271	95
0.40 0.35			2	59	rediu			280	725	20	490 ~~1400~~	1269	10	210	543	90
0.60 0.4				73				350	255	50	560 ~~1400~~	408	80	210	153	30
1.50 0.3	2	70						360	972	-	540 ~~600~~	1458	-	180	486	-
1.20 0.7	1	10						300	330	-	420 ~~600~~	462	-	120	132	-
0.60 0.4				38				250	95	-	400 ~~1000~~	152	-	150	57	-
	3	80	7	61					3568	40		5591	80		~~2023~~	~~40~~
														392.05	1631	35
															99	75
0.30 0.3				95	rediu			210	199	50	420 ~~1400~~	399	-	210 15	~~199~~	~~50~~
															3	60
0.35 0.3				08	"			90	7	20	180 ~~600~~	14	40	90 15	~~7~~	~~20~~
1.50 0.9			3	46	—			360	1245	60	540 ~~600~~	1868	40	180 15	622	80
															137	55
0.50 0.4			1	31	rediu			350	458	50	560 ~~1400~~	733	60	210 15	~~275~~	10
															54	75
0.60 0.4				73	"			250	182	50	400 ~~1000~~	292	-	150 15	~~109~~	~~50~~
1.60 0.6				54	—			240	129	60	360 ~~600~~	194	40	120 20	64	80
			7	07					2222	90		3501	80		~~1278~~	~~90~~
														295.60	983	25

Hemmanstal	Registernummer	Littera å kartan	Socken, by och hemman	Delägares namn, hemvist m. m. samt ägobeskrivning		Ägofigurens nummer	
1	2	3	4	5		6	
1/48	23 15		Ryja	Brukt Olof Olsson			
	23 11	2		äng	Kl 4	1151	0.30
				odlingsmark	Kl. 4	1152	1.15
				"	Kl 5	1153	0.50
				åker	"	1154	1.10
				odlingsmark	"	1155	1.50
				åker	Kl. 5	1156	1.10
					Summa		
3/128	16		Harnestad	Albert Hansson Klag			
				äng	0.45	1157	0.80
				sjö	0.15	1158	-0.10
				"	0.15	1159	-0.10
				äng	0.35	1160	0.50
				sjö		1161	
				"		1162	
				äng	0.25	1163	0.20
				"	0.25	1164	0.20
				"	0.25	1165	0.20
					Summa		
3/128	19		Do	Erik Malmberg, Yngsjömölla			
				äng	0.35	1166	0.50
				"	0.15	1167	-0.10
				"	0.25	1168	0.20
				"	0.2	1169	0.20
				"	0.25	1170	0.25
				"	0.10	1171	-0.21
					Summa		

Areal								Nuvarande värde			Blivande värde			Förbättringsvärde		
Åker		Äng och odlingsmark		Annan duglig mark		Impediment och högl. mark		pr har	pr ägofigur		pr har	pr ägofigur		pr har	pr ägofigur	
Har	ar	Har	ar	Har	ar	Har	ar	Kr.	Kr.	öre	Kr.	Kr.	öre	Kr.	Kr.	öre
7		8		9		10		11	12		13	14		15	16	
0.3			04	mkus				210	8	40	420 ~~1400~~	16	80	210	4 ~~8~~	20 ~~40~~
0.65			36					300	108	-	390 ~~600~~	140	40	90	32	40
0.35			19					150	28	50	210 ~~600~~	39	90	60	11	40
0.65	15							300	45	-	390 ~~600~~	58	50	90	13	50
0.9			21					360	75	60	540 ~~600~~	113	40	180	37	80
0.85	32							480	153	60	680 ~~800~~	217	60	200	64	-
	47		80						419	10		586	60		167	50
															4	20
															163	30
0.5		1	73 ✓					270	467	10	300 ~~600~~	519	-	30	51	90
0.2			~~30~~					90	27	-	120 ~~600~~	36	-	30	~~9~~	-
0.2			~~27~~	1	57			90	114	30	120 ~~600~~	152	40	30	47.10 ~~38~~	~~10~~
0.7	4	09 2	36 ✓					210	495	60	240 ~~600~~	566	40	30	70	80
							1	36							129	70
								27								
0.3		~~2~~	~~38~~					300	714	-	360 ~~1200~~	856	80	60	~~142~~	~~80~~
0.3		~~1~~	~~18~~					300	354	-	360 ~~1200~~	424	80	60	~~70~~	~~80~~
0.3		1	31	4	87			300	393	-	360 ~~1200~~	471	60	60	92.70 ~~78~~	~~60~~
		10	53	6	44	1	63		2565	-		3027	-		393.30 ~~462~~	-
0.4			53					490	259	70	560 ~~1400~~	296	80	70	~~37~~	~~10~~
0.2			21					210	254	10	280 ~~1400~~	338	80	70	~~84~~	~~70~~
0.3			41					350	143	50	420 ~~1400~~	172	20	70	~~28~~	~~70~~
0.25			36					120	43	20	150 ~~600~~	54	-	30	~~10~~	~~80~~
0.3			52					300	156	-	360 ~~1200~~	187	20	60	~~31~~	~~20~~
0.15		1	41					120	169	20	180 ~~1200~~	253	80	60	~~84~~	~~60~~
		4	44						1025	70		1302	80		~~977~~	~~10~~

Hemmanstal	Registernummer	Littera å kartan	Socken, by och hemman	Delägares namn, hemvist m. m. samt ägobeskrivning		Ägofigurens nummer	
1	2	3	4	5		6	
3/16.	2 1		Härnestad	Ola Åslöm			
				ang	0.6	1172	1.10
				" obs/	0.25	1173	0.15
				"	0.4	1174	0.60
				sjö"	0.2	1175	0.00
				"	0.10	1176	-0.20
				ang	0.35	1177	0.57
				sjö"		1178	—
				"		1179	—
				ang	0.3	1180	0.40
				"	0.25	1181	0.20
				"	0.3	1182	0.45
				"	0.2	1183	0.00
				"	0.2	1184	0.00
				"	0.25	1185	0.25
				"	0.10	1186	-0.25
				Summa			
obs.	3 4		Do no 21	Nils Nilsson Malte			
				åker	0.6	1187	1.17
				"	0.65	1188	1.25
				Summa			
obs.	3 5		Do no 22	Jöns Olsson			
				åker	0.65	1189	1.24
				Summa			
1/16	3 10		Do (Alboda)	Jöns Alfred Jönsson			
				ang	0.40	1190	0.60
				sjö"	0.2	1191	0.00
				" öns Jöns			

Areal								Nuvarande värde			Blivande värde			Förbättringsvärde			
Åker		Äng och odlingsmark		Annan duglig mark		Impediment och högl. mark		pr har	pr ägofigur		pr har	pr ägofigur		pr har	pr ägofigur		
Har	ar	Har	ar	Har	ar	Har	ar	Kr.	Kr.	öre	Kr.	Kr.	öre	Kr.	Kr.		öre
7		8		9		10		11	12		13	14		15	16		
0.7			50					360	180	-	~~600~~ 420	210	-	60	10	30	-
0.3			38					150	57	-	~~600~~ 180	68	40	30	5	11	40
0.45			56					240	134	40	~~600~~ 270	151	20	30	5	16	80
0.25			~~71~~					120	85	20	~~600~~ 150	106	50	30	~~15~~ 820	~~21~~	~~30~~
0.15			~~186~~					60	111	60	~~600~~ 90	167	40	30		~~55~~	~~80~~
0.4			197					210	413	70	~~600~~ 240	472	80	30		59	10
							39										
							71										
0.35			~~41~~					180	73	80	~~600~~ 210	86	10	30		~~12~~	~~30~~
0.3			~~129~~					300	387	-	~~1200~~ 360	464	40	60		~~77~~	~~40~~
0.35			38					420	159	60	~~1400~~ 490	186	20	70		26	60
0.25			~~92~~					280	257	60	~~1400~~ 350	322	-	70		64	40
0.25			~~15~~					120	18	-	~~600~~ 150	22	50	30		~~4~~	~~50~~
0.3			~~33~~					300	99	-	~~1200~~ 360	118	80	60		~~19~~	~~80~~
0.15			103					120	123	60	~~1200~~ 180	185	40	60		~~61~~	~~80~~
		~~10~~	~~49~~				1 10		2100	50		2561	70			~~461~~	~~20~~
		3	03													117	30
			38														
		5	41														
0.7	11							600	66	-	~~1000~~ 700	77	-	100		11	-
0.75	85							390	331	50	~~600~~ 450	382	50	60		51	-
	96								397	50		459	50			62	-
0.75	36							390	140	40	~~600~~ 450	162	-	60		21	60
	36								140	40		162	-			21	60
0.45			88					240	211	20	~~600~~ 270	237	60	30		26	40
0.25			~~61~~	utgår				120	73	20	~~600~~ 150	91	50	30		~~18~~	~~30~~
		1	49						284	40		329	10			44	70

Hemmanstal	Registernummer	Littera å kartan	Socken, by och hemman	Delägares namn, hemvist m. m. samt ägobeskrivning		Ägofigurens nummer	
1	2	3	4	5		6	
					öre fält		
				sjö"	0.5	1192	0.05
				"	0.15	1193	0.10
				äng	0.4	1194a	0.60
				"	0.4	1194b	0.60
				"	0.35	1195	0.45
				sjö"		1197	—
				äng	0.3	1198	0.30
				"	0.25	1199	0.20
					Summa		
ab.	3 20		Harunstad	Lars Simonsson			
				sjö"		1205	
				"		1206	
				äng	0.35	1207	0.50
				"	0.25	1208	0.20
				"	0.35	1209	0.45
				"	0.25	1210	0.20
					Summa		
ab.	3 "		Do	Gust. Albert Simonsson			
				äng	0.3	1211	0.30
				"	0.2	1212	0.60
				"	0.2	1213	0.60
					Summa		
79/800	3 13		Do (Mebosta)	Simon Simonsson			
				åker	0.65	1214a	1.20
				"	0.65	1215a	1.25
					öre fält		

	Areal								Nuvarande värde			Blivande värde			Förbättringsvärde		
	Åker		Äng och odlingsmark		Annan duglig mark		Impediment och högl. mark		pr har	pr ägofigur		pr har	pr ägofigur		pr har	pr ägofigur	
	Har	ar	Har	ar	Har	ar	Har	ar	Kr.	Kr.	öre	Kr.	Kr.	öre	Kr.	Kr.	öre
	7		8		9		10		11	12		13	14		15	16	
			~~1~~ 88							284	40		329	10		26	40
			~~1~~ 49													~~44~~	~~70~~
0.25			~~38~~		nytjord				200	76	-	~~1000~~ 250	95	-	50	~~19~~	-
0.2			~~82~~						150	123	-	~~1000~~ 200	164	-	50	~~41~~	
0.45			30						240	72	-	~~600~~ 270	81	-	30	9	-
0.45			128						240	307	20	~~600~~ 270	345	60	30	38	40
0.4			53						210	111	30	~~600~~ 240	127	20	30	15	90
							21										
0.35			~~36~~						180	64	80	~~600~~ 210	75	60	30	~~10~~ 80	
0.3			~~98~~						300	84	-	~~1200~~ 360	100	80	60	~~16~~ 80	
			5	44				21		1122	70		1318	30		195	60
				16												89	70
								42									
								10									
0.4				24					210	50	40	~~600~~ 240	57	60	30	7	20
0.3				49					300	147	-	~~1200~~ 360	176	40	60	29	40
0.4				06					490	29	40	~~1400~~ 560	33	60	70	4	20
0.3				33					350	115	50	~~1400~~ 420	138	60	70	23	10
				~~1~~ 12				52		342	30		406	20		~~63~~	~~90~~
0.35				11					180	19	80	~~600~~ 210	23	10	30	3	30
0.25				35					120	42	-	~~600~~ 150	52	50	30	10	50
0.25				189					240	453	60	~~1200~~ 300	567	-	60	113	40
			2	35						515	40		642	60		~~127~~	~~20~~
0.75	1	02							390	397	80	~~600~~ 450	459	-	60	61	20
0.75		62							650	403	-	~~1000~~ 750	465	-	100	62	-
	1	64								800	80		924	-		123	20

Hemmanstal	Registernummer	Littera å kartan	Socken, by och hemman	Delägares namn, hemvist m. m. samt ägobeskrivning		Ägofigurens nummer	
1	2	3	4	5		6	
					"ovanföl"		
				"ang	0.45	1214b	0.72
				sjö"	0.10	1214c	-0.30
				"	0.2	1215b	0.00
				"ang	0.4	1215c	0.65
					Summa		
79/800	3 14		Hämsta (Alebodal)	Lars Simonsson			
				ang	0.55	1200	1.00
				"	0.45	1201	0.75
				sjö	0.2	1202	0.00
				"	0.10	1203	-0.30
				"			
				ang	0.4	1204	0.65
				åker	0.75	1216	1.40
				"	0.65	1217	1.20
				"	0.75	1218	1.35
				"	0.7	1219	1.30
					Summa		
obs.	3 19		Do	Simon Simonsson d.y.			
				ang	0.2	1220a	0.00
				sjö		1220c	
				"			
				ang	0.3	1220b	0.40
				"	0.25	1221a	0.30
				"	0.25	1222a	0.20
					Summa		
1/32	3 15		Do	S. Abel Simonsson			
				åker	0.65	1220	1.20
					Summa		

	Areal								Nuvarande värde			Blivande värde			Förbättringsvärde		
	Åker		Äng och odlingsmark		Annan duglig mark		Impediment och högl. mark		pr har	pr ägofigur		pr har	pr ägofigur		pr har	pr ägofigur	
	Har	ar	Har	ar	Har	ar	Har	ar	Kr.	Kr.	öre	Kr.	Kr.	öre	Kr.	Kr.	öre
	7		8		9		10		11	12		13	14		15	16	
	1	64								800	80		924	=		123	20
0.5				50					270	135	-	300 600	150	-	30	15	-
0.15				~~64~~					100	64	-	~~1000~~ 150	96	-	50	~~32~~	-
0.25				~~19~~					120	22	80	~~600~~ 150	28	50	30	~~5~~ 1	~~70~~
0.45				52					240	124	80	~~600~~ 270	140	40	30	15	60
	1	64		~~185~~						1147	40		1338	90		~~191~~	~~50~~
			1	02												153	80
mitt																	
0.65				30					330	99	-	390 600	117	-	60	18	-
0.5				30					270	81	-	300 600	90	-	30	9	-
0.25				~~20~~					120	26	40	150 ~~600~~	33	-	30	~~6~~	60
0.15				~~72~~					100	72	-	150. ~~1000~~	108	-	50	~~36~~	-
0.45				72					240	172	80	270 ~~600~~	194	40	30	21	60
0.85	1	12							450	504	-	510 ~~600~~	571	20	60	67	20
0.75	1	32							650	858	-	750 ~~1000~~	990	-	100	132	-
0.85		15							450	67	50	510 ~~600~~	76	50	60	9	-
0.8		10							420	42	-	480 ~~600~~	48	-	60	6	-
	2	69	2	~~26~~						1922	70		2228	10		305	40
			1	32												~~42~~	60
																~~262~~	80
mitt 0.25				12				28	120	14	40	150 ~~600~~	18	-	30 5	~~3~~	60
0.35				13					180	23	40	210 ~~600~~	27	30	30 5	~~3~~	90
0.3				46					300	138	-	360 ~~1200~~	165	60	60 5	~~27~~	60
0.3				32					350	112	-	420 ~~1400~~	134	40	70 5	~~22~~	40
			1	~~03~~				28		287	80		345	30		~~57~~	~~50~~
0.75		86							390	335	40	450 ~~600~~	387	-	60 10	51	60
		86								335	40		387	-		51	60

Hemmanstal	Registernummer	Littera å kartan	Socken, by och hemman	Delägares namn, hemvist m. m. samt ägobeskrivning		Ägofigurens nummer	
1	2	3	4	5		6	
avs.	3 18		Härnäs Lad	Jöns Alfred Jönsson			
				" sjö		1196	—
				" äng	0.25	1221b	0.20
				"	0.25	1222b	0.20
				"	0.25	1223	0.20
				"	0.10	1224	-0.20
				"	0.2	1225	0.05
					Summa		
1/4	4 1		Dº Nyboda	Per Nilsson			
				" äng	0.4	1226	0.60
				" sjö	0.2	1227	0.10
				"	0.2	1228	0.10
				" äng	0.45	1229	0.80
				" sjö	0.15	1230	-0.10
				" äng	0.35	1231	0.55
				" sjö		1232	—
				" äng	0.35	1233	0.50
				"	0.25	1234	0.30
				"	0.25	1235	0.30
				"	0.3	1236	0.30
				"	0.10	1237	-0.30
				"	0.15	1238	-0.15
					Summa		
1/128	5 10		Dº	Jöns Olsson			
				" äng	0.55	1239	1.05
				" sjö	0.15	1240	-0.10
				" äng	0.4	1241	0.60
					" öfvergår		

Areal								Nuvarande värde			Blivande värde			Förbättringsvärde		
Åker		Äng och odlingsmark		Annan duglig mark		Impediment och högl. mark		pr har	pr ägofigur		pr har	pr ägofigur		pr har	pr ägofigur	
Har	ar	Har	ar	Har	ar	Har	ar	Kr.	Kr.	öre	Kr.	Kr.	öre	Kr.	Kr.	öre
7		8		9		10		11	12		13	14		15	16	
mill.																
							24									
0.3			69					300	207	-	360 ~~1200~~	248	40	60	41	40
0.3			40					350	140	-	420 ~~1400~~	168	-	70	28	-
0.3			09					150	13	50	180 ~~600~~	16	20	30	2	70
0.15			50					60	30	-	90 ~~600~~	45	-	30	15	-
0.25			142					240	340	80	300 ~~1200~~	426	-	60	85	20
		~~3~~	10				24		731	30		903	60		~~172~~	30
mill.																
0.45			72	✓				240	172	80	270 ~~600~~	194	40	30	21	60
0.25			~~44~~					120	52	80	150 ~~600~~	66	-	30	~~13~~	~~20~~
0.25			~~07~~					200	14	-	250 ~~1000~~	17	50	50	~~3~~	~~50~~
0.5			53	✓				270	143	10	300 ~~600~~	159	-	30	15	90
0.2			~~57~~					150	85	50	200 ~~1000~~	114	-	50	~~28~~	~~50~~
0.4			1 -	✓				210	210	-	240 ~~600~~	240	-	30	30	-
							28									
0.4			121	✓				210	254	10	240 ~~600~~	290	40	30	36	30
0.3			~~49~~					300	147	-	360 ~~1200~~	176	40	60	~~29~~	~~40~~
0.3			~~07~~					350	24	50	420 ~~1400~~	29	40	70	4	90
0.35			~~31~~					180	55	80	210 ~~600~~	65	10	30	9	30
0.15			~~44~~					60	44	40	90 ~~600~~	66	60	30	22	20
0.2		7	126		3	46		180	226	80	240 ~~1200~~	302	40	60	75	60
		~~7~~	~~41~~				28		1430	80		1721	20		~~290~~	~~40~~
															103	80
mill			6													
0.65			113					330	372	90	390 ~~600~~	440	70	60	67	80
0.2			~~30~~					150	45	-	200 ~~1000~~	60	-	50	~~15~~	-
0.45			58					240	139	20	270 ~~600~~	156	60	30	17	40
		~~2~~	~~01~~						557	10		657	30		~~100~~	~~20~~
		171													85	20

Hemmanstal	Registernummer	Littera å kartan	Socken, by och hemman	Delägares namn, hemvist m. m. samt ägobeskrivning		Ägofigurens nummer	
1	2	3	4	5		6	
				ödvfört			
				sjö"		1242	—
				äng	0.35	1243	0.50
				"	0.2	1244	0.30
				Summa			
1/128	5"		Härnestad	Nils Nilsson Malte			
				sjö"		1245	—
				äng	0.3	1246	0.30
				"	0.35	1247	0.50
				sjö"		1248	—
				äng	0.35	1249	0.50
				sjö"	0.15	1250	-0.10
				äng	0.45	1251	0.80
				Summa			
1/256	5 12		Do	Jöns Olsson			
				äng	0.3	1252a	0.30
				"	0.25	1252b	0.20
				"	0.2	1252c	0.00
				Summa			
1/256	5 13		Do	Nils Nilsson Malte			
				äng	0.3	1253a	0.30
				"	0.1	1253b	-0.30
				"	0.2	1253c	0.00
				Summa			

PETTERSONSKA BOKTR. EFTR. STOCKH.

Areal								Nuvarande värde			Blivande värde			Förbättringsvärde		
Åker		Äng och odlingsmark		Annan duglig mark		Impediment och högl. mark		pr har	pr ägofigur		pr har	pr ägofigur		pr har	pr ägofigur	
Har	ar	Har	ar	Har	ar	Har	ar	Kr.	Kr.	öre	Kr.	Kr.	öre	Kr.	Kr.	öre
7		8		9		10		11	12		13	14		15	16	
		~~2~~ 1	71 ~~01~~				11		557	10		657	30		85 ~~100~~	20 ~~20~~
0.4		1	02					210	214	20	~~600~~ 240	244	80	30	30	60 ✓
0.35			~~17~~					360	61	20	~~1200~~ 420	71	40	60	~~10~~	20
		~~3~~ 3	31						832	50		973	50		~~141~~	-
															115	80
mitt							18									
0.35			~~18~~					360	64	80	~~1200~~ 420	75	60	60	~~10~~	~~80~~
0.4			91	✓				210	191	10	~~600~~ 240	218	40	30	27	30 ✓
							17									
0.4			55	✓				210	115	50	~~600~~ 240	132	-	30	16	50 ✓
0.2			~~38~~					150	57	-	~~1000~~ 200	76	-	50	~~19~~	-
0.5		1	06	✓				270	286	20	~~600~~ 300	318	-	30	31	80 ✓
		3	08				35		714	60		820	-		~~105~~	~~40~~
															75	60
mitt																
0.35			19					180	34	20	~~600~~ 210	39	90	30	5	70
0.3			41					150	61	50	~~600~~ 180	73	80	30	12	30
0.25			41					240	98	40	~~1200~~ 300	123	-	60	24	60
			~~101~~						194	10		236	70		~~42~~	~~60~~
mitt																
0.35			21					180	37	80	~~600~~ 210	44	10	30	6	30
0.15			40					60	24	-	~~600~~ 90	36	-	30	19	-
0.25			49					240	117	60	~~1200~~ 300	147	-	60	29	40
			~~110~~						179	40		227	10		~~47~~	~~70~~

Hemmanstal	Registernummer	Littera å kartan	Socken, by och hemman	Delägares namn, hemvist m. m. samt ägobeskrivning		Ägofigurens nummer	
1	2	3	4	5		6	
1/4	6'		Hämmestad (Mebola)	Olof Falk			
				åkr	0.75	1252	1.35
				"	0.75	1253	1.35
				"	0.7	1254	1.30
				äng	0.45	1255	0.75
				åkr	0.7	1256	1.30
				äng	0.55	1257	1.05
				"	0.25	1258	0.15
				sjö	0.2	1259	0.60
				äng	0.45	1260	0.75
				sjö		1261	—
				äng	0.35	1262	0.55
				"	0.3	1263	0.30
				"	0.3	1264	0.30
				"	0.2	1265	0.60
				"	0.15	1266	0.10
				"	0.15	1267	0.05
				Summa			
1/3	7'		Do (Hämmestadsgård)	Albert Hansson			
				äng		1268	0.45
				"		1269	0.70
				"		1270	1.10
				"		1271	0.40
				åkr		1272	0.90
				äng		1273	0.60
				åkr		1274	1.10
				äng		1275	0.60
				"		1276	0.75
				"			

Areal								Nuvarande värde			Blivande värde			Förbättringsvärde		
Åker		Äng och odlingsmark		Annan duglig mark		Impediment och högl. mark		pr har	pr ägofigur		pr har	pr ägofigur		pr har	pr ägofigur	
Har	ar	Har	ar	Har	ar	Har	ar	Kr.	Kr.	öre	Kr.	Kr.	öre	Kr.	Kr.	öre
7		8		9		10		11	12		13	14		15	16	
0,85	1	73						450	778	50	510 ~~600~~	882	30	60	103	80
0,85		17						450	76	50	510 ~~600~~	86	70	60	10	20
0,8	2	28						980	2234	40	1120 ~~1400~~	2553	60	140	319	20
0,5				17				630	107	10	700 ~~1400~~	119	=	70	11	90
0,8		21						420	88	20	480 ~~600~~	100	80	60	12	60
0,65			1	91				330	630	30	390 ~~600~~	744	90	60	114	60
0,3				33				150	49	50	180 ~~600~~	59	40	30	42,20 9	90
0,25				~~22~~	utgår			200	44	-	250 ~~1000~~	55	-	50	~~11~~	-
0,5			1	34				270	361	80	300 ~~600~~	402	-	30	40	20
							24									
0,4			1	98	332			210	415	80	240 ~~600~~ 420	475	20	30	5 59	40
0,35				~~08~~				360	28	80	~~1200~~	33	60	60	4 ~~4~~	80
0,35				38				180	68	40	210 ~~600~~ 150	79	80	30	11 ~~11~~	40
0,25				42				120	50	40	~~600~~ 120	63	-	30	4 ~~12~~	60
0,2				56				90	50	40	~~600~~ 240	67	20	30	11 ~~16~~	80
0,2				57				180	102	60	~~1200~~	136	80	60	11 ~~34~~	20
	4	39	7	96			24		5086	70		5859	30	1392 / 15 / 150 20	~~772~~ 681	~~60~~ 80
0,4				42	~~[illegible]~~			350	147	-	560 ~~1400~~	235	20	210	15 88	20
0,45				04				210	8	40	270 ~~600~~	10	80	60	10 2	40
0,7				40				300	120	-	420 ~~600~~	168	-	120	20 48	-
0,35			2	36	~~[illegible]~~			350	826	-	490 ~~1400~~	1156	40	140	10 330	40
0,6	6	02						630	3792	60	840 ~~1400~~	5056	80	210	15 1264	20
0,45			2	16				490	1058	40	630 ~~1400~~	1360	80	140	302	40
0,7		88						700	616	-	980 ~~1400~~	862	40	280	246	40
0,45			1	77				490	867	30	630 ~~1400~~	1115	10	140	247	80
0,5				97				560	543	20	700 ~~1400~~	679	-	140	135	80
	6	90	8	12					7978	90		10644	50		2665	60

Hemmanstal	Registernummer	Littera å kartan	Socken, by och hemman	Delägares namn, hemvist m. m. samt ägobeskrivning	Ägofigurens nummer	
1	2	3	4	5	6	
				" övrefält		
				" äng	1277	0.65
				"	1278	0.35
				åker	1279	1.30
				" äng 0.15 med Vattenkvarn	1280	-0.10
				" 0.2	1281	0.00
				" 0.2	1282	0.10
				" 0.25	1283	0.20
				" 0.35	1284	0.75
				" 0.25	1285	0.20
				" 0.10	1286	-0.20
				" 0.25	1287	0.15
				" 0.10	1288	-0.20
				Summa		
3/16	82		Hämmslad	Hans Håkansson		
				åker 0.65	1289	1.25
				" 0.5	1290	0.85
				" äng 0.4	1291	0.60
				åker 0.55	1292	1.00
				" äng 0.35	1293	0.50
				" 0.4	1294	0.70
				" 0.4	1295	0.67
				åker 0.55	1296	1.05
				" 0.65	1297	1.25
				" äng 0.35	1298	0.55
				åker 0.4	1299	0.67
				" 0.4	1300	0.45
				odlingsmark 0.3	1301	0.30
				övrefält		

PETTERSONSKA BOKTR. EFTR. STOCKH.

	Areal								Nuvarande värde			Blivande värde			Förbättringsvärde		
	Åker		Äng och odlingsmark		Annan duglig mark		Impediment och högl. mark		pr har	pr ägofigur		pr har	pr ägofigur		pr har	pr ägofigur	
	Har	ar	Har	ar	Har	ar	Har	ar	Kr.	Kr.	öre	Kr.	Kr.	öre	Kr.	Kr.	öre
	7		8		9		10		11	12		13	14		15	16	
	6	90	8	12						7978	90		10644	50		2665	60
0.45				30					490	147	-	630 ~~1400~~	189	-	140	42	-
0.35				60					350	210	-	490 ~~1400~~	294	-	140	84	-
0.8		20							420	84	-	480 ~~600~~	96	-	60	12	-
0.2				38					180	68	40	240 ~~1200~~	91	20	60	22	80
0.25				28					240	67	20	300 ~~1200~~	84	-	60	16	80
0.25				16					240	38	40	300 ~~1200~~	48	-	60	9	60
0.3				21					400	84	-	480 ~~1600~~	100	80	80	16	80
0.4				52					560	291	20	640 ~~1600~~	332	80	80	41	60
0.3				20					400	80	-	480 ~~1600~~	96	-	80	16	-
0.15				95					60	57	-	90 ~~600~~	85	50	30	28	50
0.3				34					300	102	-	360 ~~1200~~	122	40	60	20	40
0.15				366	6	30			120	439	20	180 ~~1200~~	658	80	60	342,10 219	60
	7	10	15	72						9647	30		12843	-		~~3195~~ 2803	60
0.75		36							390	140	40	450 ~~600~~	162	-	60	21	60
0.55		165							700	1155	-	770 ~~1400~~	1270	50	70	115	50
0.45			2	10					400	840	-	450 ~~1000~~	945	-	50	105	-
0.65		118							770	908	60	910 ~~1400~~	1073	80	140	165	20
0.70				49					490	240	10	560 ~~1400~~	274	40	70	34	30
0.45				52					560	291	20	630 ~~1400~~	327	60	70	36	40
0.45				167					240	401	80	270 ~~600~~	450	90	30	50	10
0.65		37							330	122	10	390 ~~600~~	144	30	60	22	20
0.75		56							390	218	40	450 ~~600~~	252	-	60	33	60
0.4				79					210	165	90	240 ~~600~~	189	60	30	23	70
0.45		142							240	340	80	270 ~~600~~	383	40	30	42	60
0.45	2	24							240	537	60	270 ~~600~~	604	80	30	67	20
0.35				23					180	411	40	210 ~~600~~	48	30	30	6	90
	7	78	5	80						5402	30		6126	60		724	30

Hemmanstal	Registernummer	Littera å kartan	Socken, by och hemman	Delägares namn, hemvist m. m. samt ägobeskrivning		Ägofigurens nummer	
1	2	3	4	5		6	
					öre/fot		
				odlingsmark	0.25	1302	0.25
				äng	0.4	1303	0.65
				"	0.15	1304	0.10
				"	0.25	1305	0.35
				"	0.2	1306	0.00
				"	0.2	1307a	0.10
				"	0.15	1307b	0.10
					Summa		
aos.	8 6		Hammstad	Mårten och Anna Hålansson			
				åker	0.5	1308a	0.87
				odlingsmark	0.4	1308b	0.60
				åker	0.55	1308c	1.05
					Summa		
113/4000	8 9		Do	Albert Hansson	Köp		
				åker		1309a	1.20
				" äng		1309b	0.57
					Summa		
25/736	8 10		Do	Nils Hålansson			
				" äng		1310	0.90
				åker		1311	1.00
					Summa		
15/184	8 11		Do	Albert Hansson	Köp		
				åker		1312	0.80
				" äng		1313	0.50
					Summa		

PETTERSONSKA BOKTR. EFTR. STARS.

	Areal								Nuvarande värde			Blivande värde			Förbättringsvärde		
	Åker		Äng och odlingsmark		Annan duglig mark		Impediment och högl. mark		pr har	pr ägofigur		pr har	pr ägofigur		pr har	pr ägofigur	
	Har	ar	Har	ar	Har	ar	Har	ar	Kr.	Kr.	öre	Kr.	Kr.	öre	Kr.	Kr.	öre
	7		8		9		10		11	12		13	14		15	16	
	7	78	5	80						5402	30		6126	60		724	30
0.3			~~2~~	~~06~~					150	309	-	~~600~~ 180	370	80	30	~~61~~	~~80~~
0.45			6	08	11	88			240	1459	20	~~600~~ 270	1641	60	30	182	40
0.2			~~4~~ 7						180	84	60	~~1200~~ 240	112	80	60	906 ~~28~~	70 ~~20~~
0.3			~~1~~ 0						300	30	-	~~1200~~ 360	36	-	60	6	-
0.25			~~1~~ 6						240	38	40	~~1200~~ 300	48	-	60	9	60
0.25			~~5~~ 6						280	156	80	~~1400~~ 350	196	-	70	~~39~~	~~20~~
0.2			~~1~~ 4						180	133	20	~~1200~~ 240	177	60	60	~~44~~	~~40~~
	7	78	15	97						7613	50		8709	40		1095	90
0.55		28							300	84	-	~~600~~ 330	92	40	30	5 8	40
0.45				10					240	24	-	~~600~~ 270	27	-	30	5 3	-
0.65		10							330	33	-	~~600~~ 390	39	-	60	5 6	-
		38		10						141	-		158	40		17	40
0.75		88							700	616	-	~~1400~~ 1050	924	-	350	25 308	-
0.4				32					420	134	40	~~1400~~ 560	179	20	140	10 44	80
		88		32						750	40		1103	20		352	80
0.4				35					350	122	50	~~1400~~ 560	196	-	210	15 73	50
0.6	1	19							700	835	-	~~1400~~ 840	999	60	140	10 166	60
	1	19		35						955	50		1195	60		240	10
0.5	1	85							560	1036	-	~~1400~~ 700	1295	-	1140	10 259	-
0.4				51					350	178	50	~~1400~~ 560	285	60	210	15 107	10
	1	85		51						1214	50		1580	60		366	10

Hemmanstal	Registernummer	Littera å kartan	Socken, by och hemman	Delägares namn, hemvist m. m. samt ägobeskrivning		Ägofigurens nummer	
1	2	3	4	5		6	
15/736	8 16		Hämmestad	Albert Hansson	Utg		
				" aug		1314	0.40
				åker		1315	1.35
					Summa		
obs.	8 15		Do	Anders Svärd, Åhus 42 151			
				" aug	0.10	1316a	-0.25
					Summa		
15/1472	8 17		Do	Hmc			
				" aug	0.2	1316b	0.00
				"	0.2	1317	0.00
				"	0.1	1318	-0.25
					Summa		
1/96	9 13		Do	Axel J. Petersson i Åhus			
				" aug	0.45	1319	0.80
				" sjö		1320	—
				" aug	0.35	1321	0.50
					Summa		
1/96	9 14		Do	Nils Svensson			
				" aug	0.35	1322	0.50
				" sjö		1323	—
				" aug	0.4	1324	0.60
				"	0.25	1325	0.20
				"	0.1	1326	0.25
					Summa		

PETTERSONSKA BOKTR. EFTR. MALMÖ

Areal								Nuvarande värde			Blivande värde			Förbättringsvärde		
Åker		Äng och odlingsmark		Annan duglig mark		Impediment och högl. mark		pr har	pr ägofigur		pr har	pr ägofigur		pr har	pr ägofigur	
Har	ar	Har	ar	Har	ar	Har	ar	Kr.	Kr.	öre	Kr.	Kr.	öre	Kr.	Kr.	öre
7		8		9		10		11	12		13	14		15	16	
0.05			38					350	133	-	~~1400~~ 490	186	20	140	53	20
1		22						1120	246	40	1400	308	-	280	61	60
		22							379	40		494	20		114	80
0.15			20					140	28	-	~~1400~~ 210	42	-	70	~~14~~	-
			~~20~~						28	-		42	-		~~14~~	-
0.25			62					280	173	60	~~1400~~ 350	217	-	70	~~43~~	~~40~~
0.25			06					280	16	80	~~1400~~ 350	21	-	70	~~4~~	20
0.15		3	95					120	474	-	~~1200~~ 180	711	-	60	~~237~~	-
		~~4~~	63						664	40		949	-		~~284~~	~~60~~
0.5		2	72					270	734	40	~~600~~ 300	816	-	30	5 81	60
							23									
0.4			67					210	140	70	~~600~~ 240	160	80	30	5 20	10
		3	39				23		875	10		976	80		101	70
0.4			89					210	186	90	~~600~~ 240	213	60	30	26	70
							13									
0.45			96					240	230	40	~~600~~ 270	259	20	30	28	80
0.3			09					150	13	50	~~600~~ 180	16	20	30	2	70
0.55		1	07					300	321	-	~~600~~ 330	353	10	30	32	10
		3	01				13		751	80		842	10		90	30

Hemmanstal	Registernummer	Littera å kartan	Socken, by och hemman	Delägares namn, hemvist m. m. samt ägobeskrivning		Ägofigurens nummer	
1	2	3	4	5		6	
1/192	9 15		Hänrsåd	Arel J. Persson			
				aug	0.3	1326a	0.30
				"	0.2	1326b	0.05
				"	0.2	1326c	0.10
				"	0.2	1326d	0.10
					Summa		
1/192	9 16		Do	Nils Svensson			
				aug	0.3	1327a	0.30
				"	0.2	1327b	0.05
				"	0.15	1327c	0.10
				"	0.2	1327d	0.05
					Summa		
9/128	10 4		Do	Anna			
				aug	0.45	1327	0.77
				"	0.35	1328	0.45
				"	0.3	1329	0.35
				"	0.2	1330	0.10
				"	0.2	1331	0.10
				"	0.2	1332	0.10
					Summa		
1/8	11 3		Do (Alvesta)	Emil Persson			
				aug	0.3	1333a	0.35
				åkr	0.65	1333	1.25
				aug	0.25	1334a	0.15
				åkr	0.55	1334	1.05
				aug	0.45	1335	0.77
					överförs		

	Areal								Nuvarande värde			Blivande värde			Förbättringsvärde		
	Åker		Äng och odlingsmark		Annan duglig mark		Impediment och högl. mark		pr har	pr ägofigur		pr har	pr ägofigur		pr har	pr ägofigur	
	Har	ar	Har	ar	Har	ar	Har	ar	Kr.	Kr.	öre	Kr.	Kr.	öre	Kr.	Kr.	öre
	7		8		9		10		11	12		13	14		15	16	
0.35			26						180	46	80	210 ~~600~~	54	60	30	~~7~~	~~80~~
0.25			40						120	48	-	150 ~~600~~	60	-	30	~~12~~	-
0.25			32						120	38	40	150 ~~600~~	48	-	30	~~9~~	60
0.25			14						240	33	60	300 ~~1200~~	42	-	60	~~8~~	40
			~~122~~							166	80		204	60		~~37~~	~~80~~
0.35			22						180	39	60	210 ~~600~~	46	20	30	6	60
0.25			31						120	37	20	150 ~~600~~	46	50	30	~~9~~	30
0.2			36						90	32	40	120 ~~600~~	43	20	30	10	80
0.25			16						240	38	40	300 ~~1200~~	48	-	60	~~9~~	~~60~~
			~~105~~							147	60		183	90		~~36~~	30
0.5			120						270	324	-	300 ~~600~~	360	-	30	36	-
0.4			96						490	470	40	560 ~~1400~~	537	60	70	67	20
0.35			~~34~~						180	61	20	210 ~~600~~	71	40	30	10	20
0.25			48						120	57	60	150 ~~600~~	72	-	30	14	40
0.25			44						120	52	80	150 ~~600~~	66	-	30	15	20
0.25			07		153				240	16	80	300 ~~1200~~	21	-	60	4	20
			~~349~~							982	80		1128	-		~~145~~	20
			216													103	20
0.35			~~16~~						180	28	80	210 ~~600~~	33	60	30	~~4~~	~~80~~
0.75	2	38							390	928	20	450 ~~600~~	1071	-	60	142	80
0.3			~~53~~		69				150	79	50	180 ~~600~~	95	40	30	~~15~~	~~90~~
0.65		91							550	500	50	650 ~~1000~~	591	50	100	91	-
0.5			208						450	936	-	500 ~~1000~~	1040	-	50	104	-
	3	29	~~277~~ 208							2473	-		2831	50		~~358~~ 537	~~50~~ 80

Hemmantal	Registernummer	Littera å kartan	Socken, by och hemman	Delägares namn, hemvist m. m. samt ägobeskrivning	Ägofigurens nummer	
1	2	3	4	5	6	
				öfwfört		
				åker 0.5	1336	0.95
				äng 0.5	1337	0.95
				" 0.5	1338	0.95
				" 0.25	1339	0.15
			höjd +1.00	" Obs! felhöjd. 0.2	1340	0.05
				" 0.5	1341	0.90
				Summa		
1/16	114		Härnestad (Alebodа)	Lars Persson		
				åker ✓ 0.75	1342	1.35
				äng ✓ 0.45	1342a	0.80
				" 0.3	1342b	0.30
				åker ✓ 0.7	1343	1.30
				äng ✓ 0.25	1343a	0.20
				" 0.25	1343b	0.15
				åker ✓ 0.55	1344	1.05
				äng ✓ 0.5	1344a	0.95
				" ✓ 0.4	1345	0.70
				" ✓ 0.3	1345a	0.45
				Summa		
1/16	115		do	Same		
				åker ✓ 0.75	1346	1.35
				äng ✓ 0.45	1346a	0.80
				" 0.3	1346b	0.30
				åker ✓ 0.75	1347	1.35
				äng ✓ 0.3	1347a	0.40
				" 0.2	1347b	0.10
				öfwförs		

	Areal								Nuvarande värde			Blivande värde			Förbättringsvärde			
	Åker		Äng och odlingsmark		Annan duglig mark		Impediment och högl. mark		pr har	pr ägofigur		pr har	pr ägofigur		pr har	pr ägofigur		
	Har	ar	Har	ar	Har	ar	Har	ar	Kr.	Kr.	öre	Kr.	Kr.	öre	Kr.	Kr.		öre
	7		8		9		10		11	12		13	14		15	16		
	3	29	208 ~~277~~							2473	-		2831	50		357 ~~358~~		80 ~~50~~
0.6		14							700	98	-	840 ~~1400~~	117	60	140	19		60
0.6				33					700	231	-	840 ~~1400~~	277	20	140	10 46		20
0.6				17					500	85	-	600 ~~1000~~	102	-	100	10 17		-
0.3				45					250	112	50	300 ~~1000~~	135	-	50	22		50
0.25				158					120	189	60	150 ~~600~~	237	-	30	5 47		40
0.55				11					600	66	-	660 ~~1200~~	72	60	60	6		60
	3	43	~~541~~		064					3255	10		3772	90	20.70	~~517~~		~~80~~
			472													497		10
0.85		13	✓						450	58	50	510 ~~600~~	66	30	60	7		80
0.5				103	✓				270	278	10	300 ~~600~~	309	-	30	30		90
0.35				~~07~~	✓				180	12	60	210 ~~600~~	14	70	30	~~2~~		~~10~~
0.8		106	✓						420	445	20	480 ~~600~~	508	80	60	63		60
0.3				11					250	27	50	300 ~~1000~~	33	-	50	5		50
0.3				~~30~~	✓				150	45	-	180 ~~600~~	54	-	30	~~9~~		-
0.65		18	✓						770	138	60	910 ~~1400~~	163	80	140	25		20
0.6				25	✓				300	75	-	360 ~~600~~	90	-	60	15		-
0.45			✓	91					400	364	-	450 ~~1000~~	409	50	50	45		50
0.35				15	-	037			180	27	-	210 ~~600~~	31	50	30	4		50
	1	37	~~288~~							1471	50		1680	60	11.10	~~209~~		~~10~~
			245													198		~~00~~
0.85		22	✓						450	99	-	510 ~~600~~	112	20	60	13		20
0.5				121					270	334	80	300 ~~600~~	372	-	30	37		20
0.25				~~76~~	✓				180	28	80	210 ~~600~~	33	60	30	~~4~~		~~80~~
0.65		79	✓						450	355	50	510 ~~600~~	402	90	60	47		40
0.35				18					180	32	40	210 ~~600~~	37	80	30	5		40
0.25				~~38~~	✓				120	45	60	150 ~~600~~	57	-	30	~~11~~		~~40~~
	1	01	~~196~~							896	10		1015	50		~~119~~		~~40~~
																97		80

Hemmanstal	Registernummer	Littera å kartan	Socken, by och hemman	Delägares namn, hemvist m. m. samt ägobeskrivning	Ägofigurens nummer	
1	2	3	4	5	6	
				" åker fört		
				åker	0.55	1348 1.05
				äng	0.35	1349 0.55
				Summa		
1/8	12'		Härnestad (Skiboda)	Sven Nilssons sterbhus		
				äng	0.35	1350 0.50
				"	0.5	1351 0.90
				"	0.35	1352 0.50
				Summa		
		2	Do	Samfälld till 12' och 14'		
				äng	0.3	1350a 0.30
				"	0.2	1351a 0.10
				"	0.25	1352a 0.15
				Summa		
obs.	13 5		Do no 33	Villands ö Gårds hemmans väghållningsskyldige		
				åker	0.45	1353a 0.80
				äng	0.75	1353b 1.35
				Summa		
4/260	13 6		Do	Nils Åkesson		
				äng		1354 0.45
				åker		1355 1.15
				"		1356 0.50
				"		1357 1.30
				Summa		

	Areal								Nuvarande värde			Blivande värde			Förbättringsvärde		
	Åker		Äng och odlingsmark		Annan duglig mark		Impediment och högl. mark		pr har	pr ägofigur		pr har	pr ägofigur		pr har	pr ägofigur	
	Har	ar	Har	ar	Har	ar	Har	ar	Kr.	Kr.	öre	Kr.	Kr.	öre	Kr.	Kr.	öre
	7		8		9		10		11	12		13	14		15	16	
	1	01	~~1~~	~~96~~						896	10		1015	50		119	40
0.65		43	V						770	331	10	910 ~~1400~~	391	30	140	60	20
0.4				50	V				490	245	-	560 ~~1400~~	280	-	70	35	-
	1	44	~~2~~	~~46~~	0	54				1472	20		1686	80	16.20	214	60
			1	92												198	40
0.4				43					350	150	50	400 ~~1000~~	172	-	50	21	50
0.35				35					300	105	-	330 ~~600~~	115	50	30	10	50
0.4				77					490	377	30	560 ~~1400~~	431	20	70	53	90
			1	55						632	80		718	70		85	90
0.35				43					180	77	40	210 ~~600~~	90	30	30	~~12~~	~~90~~
0.20				102					120	122	40	150 ~~600~~	153	-	30	30	60
0.3				22					150	33	-	180 ~~600~~	39	60	30	~~6~~	~~60~~
			~~1~~	~~67~~						232	80		282	90		~~50~~	~~10~~
0.5		18							270	48	60	300 ~~600~~	54	-	30	5	40
0.85				23					1050	241	50	1190 ~~1400~~	273	70	140	32	20
		18		23						290	110		327	70		37	60
0.35				30					350	105	-	490 ~~1400~~	147	-	140	10 42	-
0.7		85							770	654	-	980 ~~1400~~	833	-	210	179	-
0.5		71							400	284	-	500 ~~1000~~	355	-	100	71	-
0.8		10							360	36	-	480 ~~600~~	48	-	120	12	-
	1	66		30						1079	-		1383	-		304	-

Hemmanstal	Registernummer	Littera å kartan	Socken, by och hemman	Delägares namn, hemvist m. m. samt ägobeskrivning	Ägofigurens nummer	
1	2	3	4	5	6	
1/30	13 8		Hamnsbad	Nils Åkesson		
				äng	1358	0.45
				"	1359	0.45
				åker	1360	1.15
				"	1361	1.00
				"	1362	1.60
				Summa		
1/12	13 9		Do	Albert Hansson Viby		
				äng	1363	0.45
				"	1364	0.60
				åker	1365	1.40
				äng } arrest och gradering bortglömd	1366	
				" }	1367	
				Summa		
obs.	13 16		Do	Valfrid Hall		
				äng	1368	0.55
				"	1369	0.55
				åker	1370	1.15
				"	1371	1.40
				äng	1372	0.55
				Summa		
1/8	141		Do	Martin Nilsson		
				äng 0.7	1373	0.20
				" 0.45	1374	0.30
				" 0.3	1375	0.15
				Summa		

	Areal								Nuvarande värde			Blivande värde			Förbättringsvärde		
	Åker		Äng och odlingsmark		Annan duglig mark		Impediment och högl. mark		pr har	pr ägofigur		pr har	pr ägofigur		pr har	pr ägofigur	
	Har	ar	Har	ar	Har	ar	Har	ar	Kr.	Kr.	öre	Kr.	Kr.	öre	Kr.	Kr.	öre
	7		8		9		10		11	12		13	14		15	16	
0,35				21					350	73	50	~~1400~~ 490	102	90	140	29	40
0,35				10					250	25	-	~~1000~~ 350	35	-	100	10	-
0,7		09							770	69	30	~~1400~~ 980	88	20	210	18	90
0,6		80							450	360	-	~~1000~~ 600	480	-	150	120	-
0,6		30							270	81	-	~~600~~ 360	108	-	90	27	-
	1	19		31						608	80		814	10		205	30
0,35				20					350	70	-	~~1400~~ 490	98	-	140	28	-
0,4				11					180	19	80	~~600~~ 240	26	40	60	6	60
0,85		21							420	88	20	~~600~~ 510	107	10	90	18	90
		21		31						178	-		231	50		53	50
0,4				27					350	94	50	~~1400~~ 560	151	20	210	56	70
0,4				10					250	25	-	~~1000~~ 400	40	-	150	15	-
0,7		11							550	60	50	~~1000~~ 700	77	-	150	16	50
0,85		47							420	197	40	~~600~~ 510	239	70	90	42	30
0,4				08					150	12	-	~~600~~ 240	19	20	90	7	20
		58		45						389	40		527	10		137	70
0,45				29					400	116	-	~~1000~~ 450	130	50	50	14	50
0,5				38					270	102	60	~~600~~ 300	114	-	30	11	40
0,35				82					420	344	40	~~1400~~ 490	401	80	70	57	40
			1	49						563	-		646	30		83	30

Hemmanstal	Registernummer	Littera å kartan	Socken, by och hemman	Delägares namn, hemvist m. m. samt ägobeskrivning		Ägofigurens nummer	
1	2	3	4	5		6	
15/64	157		Härnsland (Skiboda)	Nils Andersson			
				aug	0.6	1376	0.60
				"	0.35	1377	0.50
				"	0.4	1378	0.60
				"	0.3	1379	0.40
				"	0.25	1380	0.15
				"	0.2	1381	0.10
				Summa			
1/8	21		Yngsjö"	Nils och Jöns Svensson Söner			
				åker	0.65	1382	1.25
				aug	0.6	1383	1.25
				"	0.6	1384	1.15
				åker	0.6	1385	1.15
				aug	0.55	1386	1.05
				"	0.45	1387	0.80
				Summa			
1/8	32		Do	1/16 mtl 1/32 mtl. 1/32 mtl. Anders, Folke och Erik Månsson Söner			
				aug	0.65	1388	1.20
				"	0.55	1389	1.00
				Summa			
1/16	33		Do	Anders Åkesson Åke Svensson Son			
				åker	0.5	1390	0.90
				"	0.5	1391	0.75
				"	0.45	1392	0.75
				aug	0.45	1393	0.75
				"	0.45	1394	0.75
				"			
				von Jöns			

Areal								Nuvarande värde			Blivande värde			Förbättringsvärde		
Åker		Äng och odlingsmark		Annan duglig mark		Impediment och högl. mark		pr har	pr ägofigur		pr har	pr ägofigur		pr har	pr ägofigur	
Har	ar	Har	ar	Har	ar	Har	ar	Kr.	Kr.	öre	Kr.	Kr.	öre	Kr.	Kr.	öre
7		8		9		10		11	12		13	14		15	16	
0.65		1	58					360	568	80	~~600~~ 390	616	20	30	47	40
0.4		2	25					490	1102	50	~~1400~~ 560	1260	-	70	157	50
0.45			60					560	336	-	~~1400~~ 630	378	-	70	246,90 42	-
0.35			24					180	46	80	~~600~~ 210	54	60	30	~~7~~ ~~80~~	
0.2			95					150	142	50	~~600~~ 180	171	-	30	28	50
0.25			92		23			120	240		~~600~~ 150	3	-	30	36,90 ~~60~~	
			~~566~~						2199	-		2482	80		~~283~~	~~80~~
		4	93												246	90
0.75	74							390	288	60	~~600~~ 450	333	-	60	10 44	40 V
0.7		1	01					360	363	60	~~600~~ 420	424	20	60	11 60	60 V
0.7		2	15					600	1290	-	~~1000~~ 700	1505	-	100	11 215	- V
0.7	10							360	36	-	~~600~~ 420	42	-	60	11 6	- V
0.65			68					330	224	40	~~600~~ 390	265	20	60	11 40	80 V
0.5		2	28					450	1026	-	~~1000~~ 500	1140	-	50	5 114	- V
	84	6	12						3228	60		3709	40		480	80
0.75		2	02					390	787	80	~~600~~ 450	909	-	60	121	20 V
0.65			22					550	121	-	~~1000~~ 650	143	-	100	22	- V
		2	24						908	80		1052	-		143	20
0.55	76							700	532	-	~~1400~~ 770	585	20	70	53	20 V
0.55	34							300	102	-	~~600~~ 330	112	20	30	10	20 V
0.5	40							630	252	-	~~1400~~ 700	280	-	70	28	- V
0.5			17					620	107	10	~~1400~~ 700	119	-	70	11	90 V
0.5		1	87					270	504	90	~~600~~ 300	561	-	30	56	10 V
	1 50	2	04						1498	-		1657	40		159	40

Hemmanstal	Registernummer	Littera å kartan	Socken, by och hemman	Delägares namn, hemvist m. m. samt ägobeskrivning		Ägofigurens nummer	
1	2	3	4	5		6	
				åberfört			
				"			
				äng	0.15	1395	-0.10
				"	0.15	1396	-0.10
				"	0.15	1397	-0.05
				Summa			
7/14720	37		Yngsjö	Alfred Persson			
				äng	0.15	1397a	-0.05
				Summa			
43/3520	324		Do	Per Anderssons Arrn			
				åker	0.55	1398	1.00
				"	0.55	1399	1.05
				äng	0.4	1400	0.60
				"	0.3	1401	0.30
				"	0.2	1402	0.10
				Summa			
201/14720	335		Do	Anders Hanssons Hdls.			
				"			
				äng	0.15	1403	-0.10
				"	0.15	1404	-0.05
				"	0.35	1405	0.50
				åker	0.5	1406	0.95
				Summa			
1/16	54		Do	Hugo Nilsson Sätr.			
				åker	0.5	1407	0.87
				"			
				äng	0.25	1408	0.15½
				"	0.25	1409	0.15
				"	0.15	1410	-0.05
				Summa			

	Areal								Nuvarande värde			Blivande värde			Förbättringsvärde		
	Åker		Äng och odlingsmark		Annan duglig mark		Impediment och högl. mark		pr har	pr ägofigur		pr har	pr ägofigur		pr har	pr ägofigur	
	Har	ar	Har	ar	Har	ar	Har	ar	Kr.	Kr.	öre	Kr.	Kr.	öre	Kr.	Kr.	öre
	7		8		9		10		11	12		13	14		15	16	
	1	50	2	04						1498	-		1657	40		159	40
0.2				60					90	54	-	120 ~~600~~	72	-	30	~~18~~	-
0.2				28					90	25	20	120 ~~600~~	33	60	30	~~8~~	40
0.2				141	2	29			180	253	80	240 ~~1200~~	338	40	60	~~84~~	60
	1	50	4	33						1831	-		2101	40		1100 ~~270~~	~~40~~
																159	40
0.2				07					180	12	60	240 ~~1200~~	16	80	60	~~4~~	~~20~~
				07						12	60		16	80		~~4~~	~~20~~
0.65		16							330	52	80	390 ~~600~~	69	40	60	9	60
0.65		17							330	56	10	390 ~~600~~	66	30	60	10	20
0.45				54					240	129	60	270 ~~600~~	145	80	30	16	20
0.35				~~38~~					360	126	-	420 ~~1200~~	147	-	60	~~21~~	-
0.25				~~120~~					240	288	-	300 ~~1200~~	360	-	60	~~72~~	-
		33	2	09						652	50		781	50		~~129~~	-
																36	00
0.2				~~57~~					180	102	60	240 ~~1200~~	136	80	60	~~34~~	~~20~~
0.2				~~13~~					90	11	70	120 ~~600~~	15	60	30	~~3~~	90
0.4				110					210	231	-	240 ~~600~~	264	-	30	33	-
0.6		31							300	93	-	360 ~~600~~	111	60	60	18	60
		31		~~180~~						438	30		528	-		~~89~~	~~70~~
				110												51	60
0.55	1	42							300	426	-	330 ~~600~~	468	60	30	42	60
0.3				92					150	138	-	180 ~~600~~	165	60	30	27	60
0.3				28	1	20			150	42	-	180 ~~600~~	50	40	30	78,60 ~~8~~	40
0.2				~~247~~					180	444	60	240 ~~1200~~	592	80	60	~~148~~	~~20~~
	1	42	3	67						1050	60		1277	40		~~226~~	~~80~~

Hemmantal	Registernummer	Littera å kartan	Socken, by och hemman	Delägares namn, hemvist m. m. samt ägobeskrivning		Ägofigurens nummer	
1	2	3	4	5		6	
1/32	5 6		Yngsjö	Anders Nilsson Sadr			
				åker	0.55	1411	1.00
				äng	0.4	1412	0.65
				"	0.3	1413	0.30
				"	0.15	1414	-0.10
				Summa			
1/32	5 5		Do	Niclas Jönsson			
				åker	0.5	1415	0.95
				äng	0.45	1416	0.80
				"	0.4	1417	0.60
				"	0.15	1418	-0.05
				Summa			
1/16	6 6		Do	Axel Nilsson Sadr			
				odlingsmark	0.3	1419	0.35
				"	0.3	1420	0.40
				"	0.3	1421	0.37
				äng	0.3	1422	0.35
				"	0.2	1423	0.07
				Summa			
81/1840	6 28		Do	Anders Bruckson Sadr			
				åker	0.55	1424	1.00
				äng	0.4	1425	0.65
				odlingsmark	0.3	1426	0.40
				"	0.3	1427	0.40
				äng	0.3	1428	0.40
				"	0.2	1429	0.10
				Summa			

Areal								Nuvarande värde			Blivande värde			Förbättringsvärde		
Åker		Äng och odlingsmark		Annan duglig mark		Impediment och högl. mark		pr har	pr ägofigur		pr har	pr ägofigur		pr har	pr ägofigur	
Har	ar	Har	ar	Har	ar	Har	ar	Kr.	Kr.	öre	Kr.	Kr.	öre	Kr.	Kr.	öre
7		8		9		10		11	12		13	14		15	16	
0.65	79							330	260	70	~~600~~ 390	308	10	60	47	40
0.45		32						240	~~76~~	80	~~600~~ 270	86	40	30	9	60
0.35		~~58~~						360	208	80	~~1200~~ 420	243	60	60	~~34~~	~~80~~
0.2		~~122~~						180	219	60	~~1200~~ 240	292	80	60	~~73~~	~~20~~
	79	212							765	90		930	90		~~165~~	
															57	-
0.6	1							300	300	-	~~600~~ 360	360	-	60	10 60	-
0.5		38						270	102	60	~~600~~ 300	114	-	30	5 11	40
0.45		~~17~~						480	81	60	~~1200~~ 540	91	80	60	5 ~~10~~	~~20~~
0.2		~~108~~						180	194	40	~~1200~~ 240	259	20	60	5 ~~64~~	~~80~~
	1	163							678	60		825	-		~~146~~	~~40~~
0.35		12						180	21	60	~~600~~ 210	25	20	30	3	60
0.35		15						300	45	-	~~1000~~ 350	52	50	50	7	50
0.35		29						420	121	80	~~1400~~ 490	142	10	70	20	30
0.35		52						420	218	40	~~1400~~ 490	254	80	70	36	40
0.25		118		1	99			280	330	40	~~1400~~ 350	413	-	70	82	60
		~~226~~							~~737~~	20		887	60		~~150~~	40
															139 80	
0.65	30							330	99	-	~~600~~ 390	117	-	60	18	-
0.45		21						240	50	40	~~600~~ 270	56	70	30	6	30
0.35		64			85			300	192	-	~~1000~~ 350	224	-	50	56 80 32	-
0.35		19						420	79	80	~~1400~~ 490	93	10	70	~~13~~	~~30~~
0.35		24						420	100	80	~~1400~~ 490	117	60	70	16	80
0.25		161		2	04			280	450	80	~~1400~~ 350	563	50	70	142 80	112 70
	30	289							972	80		1171	90		~~199~~	~~10~~

Hemmanstal	Registernummer	Littera å kartan	Socken, by och hemman	Delägares namn, hemvist m. m. samt ägobeskrivning		Ägofigurens nummer	
1	2	3	4	5		6	
11/230	6 29		Yngsjö	Sven F. Pudersson			
				åker	0.55	1430	1.00
				äng	0.45	1431	0.80
				"	0.4	1432	0.72
				odlingsmark	0.4	1433	0.60
				äng	0.35	1434	0.50
				"	0.3	1435	0.40
				"	0.2	1436	0.10
					Summa		
1/4	7 1		Do	Nils Svensson i nu 2 ö bak Vihuse nu 4			
				åker	0.45	1437	0.80
				"	0.45	1438	0.75
				äng	0.4	1439	0.64
				åker	0.4	1440	0.70
				äng	0.4	1441	0.60
				åker	0.5	1442	0.90
				äng	0.3	1443	0.30
				"	0.3	1444	0.40
				åker	0.5	1445	0.95
				"	0.55	1446	1.00
				odlingsmark	0.3	1447	0.30
				äng	0.25	1448	0.20
				"	0.25	1449	0.20
				"	0.2	1450	0.10
				"	0.55	1451	1.00
				"	0.7	1451a	1.30
				"	0.7	1452	1.30
				"	0.65	1453	1.25
				"	0.5	1454	0.95
					Summa		

PETTERSONSKA BOKTR. EFTR. STOCKH.

	Areal								Nuvarande värde			Blivande värde			Förbättringsvärde		
	Åker		Äng och odlingsmark		Annan duglig mark		Impediment och högl. mark		pr har	pr ägofigur		pr har	pr ägofigur		pr har	pr ägofigur	
	Har	ar	Har	ar	Har	ar	Har	ar	Kr.	Kr.	öre	Kr.	Kr.	öre	Kr.	Kr.	öre
	7		8		9		10		11	12		13	14		15	16	
0.65		26							330	85	80	~~600~~ 390	101	40	60	15	60
0.5				28					270	75	60	~~600~~ 300	84	-	30	8	40
0.45				44					400	176	-	~~1000~~ 450	198	-	50	22	-
0.45				142					400	568	-	~~1000~~ 450	639	-	50	71	-
0.4				62	2	76			350	217	-	~~1000~~ 400	248	-	50	148,0031	-
0.35				14					420	58	80	~~1400~~ 490	68	60	70	9	80
0.25				192	2	06			280	537	60	~~1400~~ 350	672	-	70	134	40
		26	4	82						1718	80		2011	-		292	20
0.5	1	93							630	1215	90	~~1400~~ 700	1351	-	70	135	10
0.5	1	65							630	1039	50	~~1400~~ 700	1155	-	70	115	50
0.45			1	20					560	672	-	~~1400~~ 630	756	-	70	84	-
0.45		61							560	341	60	~~1400~~ 630	384	30	70	42	70
0.45				71					560	397	60	~~1400~~ 770	447	30	70	49	70
0.55		42							700	294	-	~~1400~~ 350	323	40	70	29	40
0.35			~~96~~		96	utgår			300	288	-	~~1000~~ 210	336	-	50	~~48~~	
0.35			86						180	154	80	~~600~~ 360	180	60	30	25	80
0.6	3	11							300	933	-	~~600~~ 390	1119	60	60	186	60
0.65	1	82							330	600	60	~~600~~ 210	709	80	60	109	20
0.35			1	08					180	194	40	~~600~~ 180	226	80	30	35400 32	40
0.3			~~70~~						150	105	-	~~600~~ 360	126	-	30	~~21~~	-
0.3			~~41~~						300	123	-	~~1200~~ 300	147	60	60	~~24~~	~~60~~
0.25			~~216~~	3	27				240	518	40	~~1200~~ 390	648	-	60	195,20 129	60
0.65			7	72					330	2547	60	~~600~~ 480	3010	80	60	463	20
0.8				34					420	142	80	~~600~~ 480	163	20	60	20	40
0.8				10					420	42	-	~~600~~ 450	48	-	60	6	-
0.75				28					390	109	20	~~600~~ 360	126	-	60	16	80
0.6			4	16	1	60			300	1248	-	~~600~~	1497	60	60	249	60
	9	54	~~20~~	~~68~~	4	23				10967	40		12757	-		1789	60

Hemmanstal	Registernummer	Littera å kartan	Socken, by och hemman	Delägares namn, hemvist m. m. samt ägobeskrivning		Ägofigurens nummer	
1	2	3	4	5		6	
11/128	87		Yngsjö	Erik Hansson Söö			
				åker	0.55	1455	1.00
				äng	0.35	1456	0.57
				"	0.3	1457	0.30
				"	0.35	1458	0.75
				Summa			
5/128	88		Do	Nils N. Trulsson Söö			
				åker	0.7	1459	1.30
				äng	0.4	1460	0.60
				"	0.25	1461	0.30
				"	0.2	1462	0.35
				Summa			
9/160	10 11		Do	Göran Karlssons sthlm., Skeppargård			
				åker	0.6	1463	1.10
				äng	0.4	1464	0.40
				"	0.35	1465	0.50
				"	0.2	1466	0.30
				Summa			
5/384	10 14		Do	Jöns Andersson Söö			
				åker	0.75	1467	1.35
				äng	0.4	1468	0.60
				"	0.3	1469	0.30
				"	0.3	1470	0.30
				"	0.25	1471	0.20
				"	0.25	1472	0.15
				Summa			

PETTERSONSKA BOKTR. EFTR. STOCKH.

	Areal								Nuvarande värde			Blivande värde			Förbättringsvärde		
	Åker		Äng och odlingsmark		Annan duglig mark		Impediment och högl. mark		pr har	pr ägofigur		pr har	pr ägofigur		pr har	pr ägofigur	
	Har	ar	Har	ar	Har	ar	Har	ar	Kr.	Kr.	öre	Kr.	Kr.	öre	Kr.	Kr.	öre
	7		8		9		10		11	12		13	14		15	16	
0.65	1	02							330	336	60	~~600~~ 390	397	80	60	61	20
0.4			2	01					210	422	10	~~600~~ 240	482	40	30	60	30
0.35				38					360	136	80	~~1200~~ 420	159	60	60	~~22~~	80
0.4			2	71					420	1138	20	~~1200~~ 480	1300	80	60	~~162~~	60
	1	02	5	10						2033	70		2340	60		306	90
0.8		11							420	46	20	~~600~~ 480	52	80	60	6	60
0.45				24					240	57	60	~~600~~ 270	64	80	30	7	20
0.3				~~27~~					300	81	-	~~1200~~ 360	97	20	60	~~16~~	20
0.25				~~178~~	2	05			240	427	20	~~1200~~ 300	534	-	60	~~106~~	80
		11	2	29						612	-		748	80		136	80
0.7		36							360	129	60	~~600~~ 420	151	20	60	21	60
0.45				103					240	247	20	~~600~~ 270	278	10	30	30	90
0.4				96					420	403	20	~~1200~~ 480	460	80	60	~~57~~	60
0.25				99					240	237	60	~~1200~~ 300	297	-	60	~~59~~	40
		36	2	98						1017	60		1187	10		169	50
0.05		38							450	171	-	~~600~~ 510	193	80	60	22	80
0.45				29					240	69	60	~~600~~ 270	78	30	30	8	70
0.25				26					300	78	-	~~1000~~ 350	91	-	50	X3	-
0.35				54					420	226	80	~~1400~~ 490	264	60	70	37	80
0.3				X					300	33	-	~~1200~~ 360	39	60	60	6	60
0.2			1	09	2	00			350	381	50	~~1400~~ 420	457	80	70	15370 76	30
		38	2	29						959	90		1125	10		165	20

Hemmanstal	Registernummer	Littera å kartan	Socken, by och hemman	Delägares namn, hemvist m. m. samt ägobeskrivning		Ägofigurens nummer	
1	2	3	4	5		6	
1/384	10 18		Ytterjo"	Olof Andersson			
				äng	0.2	1466a	0.05
				Summa			
11/128	10 28		Do	Erik Hansson Sön.			
				åker	0.55	1473	1.05
				"	0.55	1474	1.05
				äng	0.25	1475	0.10
				"	0.35	1476	0.35
				"	0.2	1477	0.08
				åker	0.65	1478	1.20
				äng	0.2	1479	0.08
				"	0.15	1480	0.15
				"	0.35	1484a	0.50
				Summa			
3/128	10 31		Do	Nils E. Ersson Sön			
				åker	0.75	1481	1.35
				äng	0.35	1482	0.50
				"	0.35	1483	0.25
				"	0.2	1485	0.08
				Summa			
obs.	10 59		Do	Ytterjo Nykels afsk. Förning			
				samt	0.35	1486	0.50
				Summa			
obs.	10 63		Do	Jöns Andersson Sön			
				odlingsmark	0.3	1487	0.35
				äng	0.3	1488	0.35
				"	0.2	1489	0.10
				Summa			

PETTERSONSKA BOKTR. EFTA STOCKH.

Areal								Nuvarande värde			Blivande värde			Förbättringsvärde		
Åker		Äng och odlingsmark		Annan duglig mark		Impediment och högl. mark		pr har	pr ägofigur		pr har	pr ägofigur		pr har	pr ägofigur	
Har	ar	Har	ar	Har	ar	Har	ar	Kr.	Kr.	öre	Kr.	Kr.	öre	Kr.	Kr.	öre
7		8		9		10		11	12		13	14		15	16	
0.25			16					240	38	40	~~1200~~ 300	48	-	60	~~9~~	60
			16						38	40		48	-		9	60
0.65		92						330	303	60	~~600~~ 390	358	80	60	10 55	20
0.65	2	05						330	676	50	~~600~~ 390	799	50	60	11 123	-
0.3			~~65~~					150	97	50	~~600~~ 180	117	-	30	5 ~~19 50~~	
0.4			258					210	541	80	~~600~~ 240	619	20	30	5 77	40
0.25			~~27~~					120	32	40	~~600~~ 150	40	50	30	~~8 40~~	
0.75	2	16						390	842	40	~~600~~ 450	972	-	60	129	60
0.25			~~64~~					120	76	80	~~600~~ 150	96	-	30	~~19 20~~	
0.2			~~198~~		3,54			180	356	40	~~1200~~ 240	475	20	60	~~118 80~~	
0.4			12					210	25	20	~~600~~ 240	28	80	30	3	60
	5	13	6	24					2952	60		3507	-		~~554 40~~	
															388	80
0.85		32						450	144	-	~~600~~ 510	163	20	60	19	20
0.4			40					210	84	-	~~600~~ 240	96	-	30	12	-
0.3			~~87~~					300	261	-	~~1200~~ 360	313	20	60	~~52 20~~	
0.25			~~147~~					240	352	80	~~1200~~ 360	441	-	60	~~88 20~~	
		32	2	74					841	80		1013	40		~~171 60~~	
															31	20
0.4			08					210	16	80	~~600~~ 240	19	20	30	2	40
			08						16	80		19	20		2	40
0.35			13					180	23	40	~~600~~ 210	27	30	30	~~3 90~~	
0.35			1	12				420	470	40	~~1400~~ 490	548	80	70	~~78 40~~	
0.25			83					280	232	40	~~1400~~ 350	290	50	70	~~58 10~~	
			2	08					726	20		866	60		~~140 40~~	

Hemmanstal	Registernummer	Littera å kartan	Socken, by och hemman	Delägares namn, hemvist m. m. samt ägobeskrivning		Ägofigurens nummer	
1	2	3	4	5		6	
117/7680	11 9		Yngsjö	Hugo Nilsson Sön			
				åker	0,6	1490	1.15
				"	0.55	1491	1.00
				äng	0,4	1492	0.60
				"	0,2	1493	0.10
					Summa		
avs.	11 52		Do	Anders Jönsson			
				äng	0.35	1494	0.50
					Summa		
3/64	12 5		Do	Nils Bryngsson Stenblus			
				äng	0.7	1495	1.30
				"	0.5	1496	0,90
					Summa		
1/16	12 22		Do	Folke Månsson Sön			
				äng	0,75	1497	1.37
				"	0.50	1498	0.85
					Summa		
10 60-62 av 10 30	15		Do	Erik Hansson, del av skiftad fiskesäg Sön			
			ver liggen dennamn fig jmfr. 1484a	äng (del av 1484a)	0.35	1484b	0.50
					Summa		
102/10752	13 5		Do	Axel Persson Sön			
				åker	0.7	1499	1.30
				äng	0.35	1500	0.55
					över förs		

PETTERSONSKA BOKTR. EFTR. STOCKH.

Areal								Nuvarande värde			Blivande värde			Förbättringsvärde			
Åker		Äng och odlingsmark		Annan duglig mark		Impediment och högl. mark		pr har	pr ägofigur		pr har	pr ägofigur		pr har	pr ägofigur		
Har	ar	Har	ar	Har	ar	Har	ar	Kr.	Kr.	öre	Kr.	Kr.	öre	Kr.	Kr.	öre	
7		8		9		10		11	12		13	14		15	16		
0.7	52							360	187	20	~~600~~ 420	218	40	60	31	20	V
0.65	18							550	99	-	~~1000~~ 650	117	-	100	18	-	V
0.45		2	73					400	1092	-	~~1000~~ 450	1228	50	50	136	50	V
0.25			05					200	10	-	~~1000~~ 250	12	50	50	2	50	
	70	2	78						1388	20		1576	40		188	20	
0.4		1	12					210	235	20	~~600~~ 240	268	80	30	33	60	V
		1	12						235	20		268	80		33	60	
0.8		1	13					420	474	60	~~600~~ 480	542	40	60	67	80	V
0.55		1	05					500	525	-	~~1000~~ 550	577	50	50	52	50	V
		2	18						999	60		1119	90		120	30	
0.85		2	18					450	981	-	~~600~~ 510	1111	80	60	130	80	V
0.55			82					500	410	-	~~1000~~ 550	451	-	50	41	-	V
		3	-						1391	-		1562	80		171	80	
0.4			13					210	27	30	~~600~~ 240	31	20	30	3	90	V
			13						27	30		31	20		3	90	
0.8	13							420	54	60	~~600~~ 480	62	40	60	7	80	V
0.1			09					210	18	90	~~600~~ 240	21	60	30	2	70	V
	13		09						73	50		84	-		10	50	

Hemmanstal	Registernummer	Littera å kartan	Socken, by och hemman	Delägares namn, hemvist m. m. samt ägobeskrivning		Ägofigurens nummer	
1	2	3	4	5		6	
					"övrfört"		
				" äng	0.3	1501	0.30
				"	0.2	1502	0.00
				"	0.2	1503	0.07
					Summa		
62/10752	139		Yngsjö	Axel Persson Sö			
				åker	0.7	1504	1.30
				äng	0.35	1505	0.50
				"	0.25	1506	0.25
				"	0.2	1507	0.05
					Summa		
5/24	143		Do	Göran Karlsson Stenblus			
				" äng	0.55	1508	1.00
				"	0.65	1509	1.20
				"	0.65	1510	1.20
				"	0.45	1511	0.95
				"	0.45	1512	0.80
				"	0.4	1513	0.65
				"	0.25	1514	0.22
				"	0.25	1515	0.15
				"	0.25	1516	0.15
					Summa		
obs.	1427		Do	Axel Persson Sö			
				åker	0.65	1517	1.20
					Summa		

	Areal								Nuvarande värde			Blivande värde			Förbättringsvärde		
	Åker		Äng och odlingsmark		Annan duglig mark		Impediment och högl. mark		pr har	pr ägofigur		pr har	pr ägofigur		pr har	pr ägofigur	
	Har	ar	Har	ar	Har	ar	Har	ar	Kr.	Kr.	öre	Kr.	Kr.	öre	Kr.	Kr.	öre
	7		8		9		10		11	12		13	14		15	16	
		13		09						73	50		84	–		10	50
0.35				68					360	244	80	~~1200~~ 420	285	60	60	~~40~~	~~80~~
0.25				41					240	98	40	~~1200~~ 300	123	–	60	~~24~~	~~60~~
0.25				56					280	156	80	~~1400~~ 350	196	–	70	~~39~~	~~20~~
		13		174						573	50		688	60		~~115~~	~~10~~
0.8		09							420	37	80	~~600~~ 480	43	20	60	5	40
0.4				14					210	29	40	~~600~~ 240	33	60	30	4	20
0.3				~~29~~					300	87	–	~~1200~~ 360	104	40	60	~~17~~	~~40~~
0.25				~~22~~					240	292	80	~~1200~~ 300	366	–	60	~~73~~	~~20~~
		09		165						447	–		547	20		~~100~~	~~20~~
0.65			2	55					330	841	50	~~600~~ 390	994	50	60	153	–
0.75				55					390	214	50	~~600~~ 450	247	50	60	33	–
0.75				122					390	475	80	~~600~~ 450	549	–	60	73	20
0.5				193					270	521	10	~~600~~ 300	579	–	30	57	90
0.5				183					270	494	10	~~600~~ 300	549	–	30	54	90
0.45				43	8	57			240	103	20	~~600~~ 270	116	10	30	384,90 12	90
0.3			~~2~~	~~41~~					300	723	–	~~1200~~ 360	867	60	60	~~144~~	~~60~~
0.3			~~2~~	~~39~~					300	717	–	~~1200~~ 360	860	40	60	~~143~~	~~40~~
0.3			~~2~~	~~68~~	7	48			350	938	–	~~1400~~ 420	1125	60	70	75,60 ~~187~~	~~60~~
			15	99						5028	20		5888	70		~~860~~	~~50~~
0.75		08							390	31	20	~~600~~ 450	36	–	60	4	80
		08								31	20		36	–		4	80

Hemmanstal	Registernummer	Littera å kartan	Socken, by och hemman	Delägares namn, hemvist m. m. samt ägobeskrivning		Ägofigurens nummer	
1	2	3	4	5		6	
obs.	14^{30}		Yngsjö"	Hugo Nilsson Sadr			
				åker	0.6	1518	1.15
				Summa			
obs.	14^{39}		Do	Magd Andersson			
				åker	0.6	1519	1.10
				Summa			
obs.	14^{43}		Do	Johan H. Nilsson Sadr			
				åker	0.65	1520	1.20
				Summa			
	22		Do	Omfattar uppl. i Yngsjö" och Helgå, Sö hemman, del av Yngsjö" sjön och del av Helgå			
				sjö"		1521	—
				"	0.3	1522	0.40
				äng	0.2	1523	0.00
				"	0.25	1524	0.25
				"	0.2	1525	0.00
				"	0.2	1526	0.10
				"	0.2	1527	0.10
				"	0.2	1528	0.10
				"	0.25	1529	0.17
				"	0.2	1530	0.05
				"	0.2	1531	0.00
				"	0.2	1532	0.00
				"	0.15	1533	-0.05
				överföres			

	Areal								Nuvarande värde			Blivande värde			Förbättringsvärde			
	Åker		Äng och odlingsmark		Annan duglig mark		Impediment och högl. mark		pr har	pr ägofigur		pr har	pr ägofigur		pr har	pr ägofigur		
	Har	ar	Har	ar	Har	ar	Har	ar	Kr.	Kr.	öre	Kr.	Kr.	öre	Kr.	Kr.	öre	
	7		8		9		10		11	12		13	14		15	16		
0.7		10							360	36	–	~~600~~ 420	42	–	60	6	–	V
		10								36	–		42	–		6	–	
0.7		09							360	32	40	~~600~~ 420	37	80	60	5	40	V
		09								32	40		37	80		5	40	
0.75		06							390	23	40	~~600~~ 450	27	–	60	3	60	V
		06								23	40		27	–		3	60	
							42	–										
0.35				59					360	212	40	~~1200~~ 420	247	80	60	35	40	
0.25				06					240	14	40	~~1200~~ 300	18	–	60	3	60	
0.3				58					300	174	–	~~1200~~ 360	208	80	60	34	80	
0.25			1	60					240	384	–	~~1200~~ 300	480	–	60	96	–	
0.25				17					240	40	80	~~1200~~ 300	51	–	60	10	20	
0.25				48					120	57	60	~~600~~ 150	72	–	30	14	40	
0.25			1	47					120	176	40	~~600~~ 150	220	50	30	44	10	
0.3			1	65					150	247	50	~~600~~ 180	297	–	30	49	50	
0.25			7	72					240	1852	80	~~1200~~ 300	2316	–	60	463	20	
0.35				31					240	74	40	~~1200~~ 300	93	–	60	18	60	
0.25			3	24					240	777	60	~~1200~~ 300	972	–	60	194	40	
0.3				36					180	64	80	~~1200~~ 240	86	40	60	21	60	
			18	23			42	–		4076	70		5062	50		985	80	

Hemmanstal	Registernummer	Littera å kartan	Socken, by och hemman	Delägares namn, hemvist m. m. samt ägobeskrivning		Ägofigurens nummer	
1	2	3	4	5		6	
					öfver föl.		
				" äng	0.2	1534	0.00
				"	0.2	1535	0.00
				"	0.2	1536	0.05
				"	0.2	1537	0.00
				"	0.4	1538	0.03
				"	0.1	1539	-0.35
				"	0.15	1540	-0.15
				"	0.15	1541	-0.15
					Summa		
			Gårds bräsch				
			Wittskröle mehm.				
ao 1	ao 21		Wittskröle	Enkl. Lumman. Su: N. B. Wittskröle			
				" äng	0.55	1542	
				åker	0.7	1543	
				"	0.65	1544	
				" äng	0.7	1545	
					Summa		
1/4	43		Wittskröle (Stäuhrygga)	Nils Isaksson			
				äng	0.9	1546	
					Summa		
1/4	47		Dº (Augagården)	Nils Andersson Su: Johan Andersson			
				" äng	0.55	1547	
				"	0.55	1548	
				åker	0.65	1549	
				"	0.65	1550	
				"	0.65	1551	
				"	0.65	1552	
					" öfvanföre		

PETTERSONSKA BOKTR. EFTR. STOCKH.

Akt. II

%

901
10

Areal								Nuvarande värde			Blivande värde			Förbättringsvärde		
Åker		Äng och odlingsmark		Annan duglig mark		Impediment och högl. mark		pr har	pr ägofigur		pr har	pr ägofigur		pr har	pr ägofigur	
Har	ar	Har	ar	Har	ar	Har	ar	Kr.	Kr.	öre	Kr.	Kr.	öre	Kr.	Kr.	öre
7		8		9		10		11	12		13	14		15	16	
		18	23			42	–		4076	70		5062	50		985	80
0.25			32					240	76	80	300 ~~1200~~	96	–	60	19	20
0.25			27					240	64	80	300 ~~1200~~	81	–	60	16	20
0.55			61					240	146	40	300 ~~1200~~	183	–	60	36	60
0.25			108					240	259	20	300 ~~1200~~	324	–	60	64	80
0.25			05					240	12	–	300 ~~1200~~	15	–	60	3	–
0.W		3	83					120	459	60	180 ~~1200~~	689	40	60	229	80
0.2		5	20					180	936	–	240 ~~1200~~	1248	–	60	312	–
0.2		4	52					180	813	60	240 ~~1200~~	1084	80	60	271	20
		34	11			42	–		6845	10		8783	70		~~1938~~	~~60~~
0.65		6	60					550	3630	–	650 ~~1000~~	4290	–	100	10 660	–
0.8	93							700	651	–	800 ~~1000~~	744	–	100	" 93	–
0.75	143							650	929	50	750 ~~1000~~	1072	50	100	" 143	–
0.8			28					700	196	–	800 ~~1000~~	224	–	100	" 28	–
	2 36	6	88						5406	50		6330	50		924	–
0.9		6	34					800	5072	–	900 ~~1000~~	5706	–	100	10 634	–
		6	34						5072	–		5706	–		634	–
0.65		3	28					550	1804	–	650 ~~1000~~	2132	–	100	10 328	–
0.65		3	74					550	2057	–	650 ~~1000~~	2431	–	100	" 374	–
0.75	71							650	461	50	750 ~~1000~~	532	50	100	" 71	–
0.75	43							650	279	50	750 ~~1000~~	322	50	100	" 43	–
0.75	49							650	318	50	750 ~~1000~~	367	50	100	" 49	–
0.75	47							650	305	50	750 ~~1000~~	352	50	100	" 47	–
	2 10	7	02						5226	–		6138	–		912	–

Hemmanstal	Registernummer	Littera å kartan	Socken, by och hemman	Delägares namn, hemvist m. m. samt ägobeskrivning		Ägofigurens nummer	
1	2	3	4	5		6	
					öfverföres		
				åker	0.65	1553	1.25
				"	0.65	1554	1.25
				"	0.7	1555	1.30
				"			
				äng	0.65	1556	1.25
				åker	0.7	1557	1.30
				"			
				äng	0.65	1558	1.20
				"	0.6	1559	1.10
				"	0.5	1560	0.93
				"	0.5	1561	0.90
				"	0.5	1562	0.88
				"	0.45	1563	0.77
				"	0.4	1564	0.62
				"	0.5	1565	0.90
				"	0.55	1566	1.02
				"	0.5	1567	0.93
				"	0.45	1568	0.75
				"	0.35	1569	0.50
				åker	0.6	1570	1.15
				"	0.65	1571	1.20
				"	0.65	1572	1.25
				äng	0.4	1573	0.70
				"	0.6	1574	1.15
					Summa		
639/10000	482		Wittskövle	Jon Persson			
				äng	0.65	1575	1.22
				"	0.7	1576	1.30
				"	0.85	1577	1.50
					öfverföres		

0/0

	Areal								Nuvarande värde			Blivande värde			Förbättringsvärde		
	Åker		Äng och odlingsmark		Annan duglig mark		Impediment och högl. mark		pr har	pr ägofigur		pr har	pr ägofigur		pr har	pr ägofigur	
	Har	ar	Har	ar	Har	ar	Har	ar	Kr.	Kr.	öre	Kr.	Kr.	öre	Kr.	Kr.	öre
	7		8		9		10		11	12		13	14		15	16	
	2	10	7	02						5226	-		6138	-		912	-
0.75		52							650	338	-	750 ~~1000~~	390	-	100	10 52	-
0.75		62							650	403	-	750 ~~1000~~	465	-	100	" 62	-
0.8		40							700	280	-	800 ~~1000~~	320	-	100	" 40	-
0.75				38					650	247	-	750 ~~1000~~	285	-	100	" 38	-
0.8		04							420	16	80	480 ~~600~~	19	20	60	" 2	40
0.75			2	58					650	1677	-	750 ~~1000~~	1935	-	100	" 258	-
0.7			1	91					600	1146	-	700 ~~1000~~	1337	-	100	" 191	-
0.6			1	88					500	940	-	600 ~~1000~~	1128	-	100	" 188	-
0.55			2	40					500	1200	-	550 ~~1000~~	1320	-	50	5 120	-
0.55			4	62					500	2310	-	550 ~~1000~~	2541		50	" 231	-
0.5			1	22					450	549	-	500 ~~1000~~	610	-	50	" 61	-
0.45			2	39					400	956	-	450 ~~1000~~	1075	50	50	" 119	50
0.55			1	04					500	520	-	550 ~~1000~~	572	-	50	" 52	-
0.65				22					550	121	-	650 ~~1000~~	143	-	100	10 22	-
0.6			1	08					600	648	-	720 ~~1200~~	777	60	120	" 129	60
0.5			2	12					540	1144	80	600 ~~1200~~	1272	-	60	5 127	20
0.4				29					420	121	80	480 ~~1200~~	139	20	60	5 17	40
0.7		52							720	374	40	840 ~~1200~~	436	80	120	10 62	40
0.75	1	72							780	1341	60	900 ~~1200~~	1548	-	120	" 206	40
0.75		69							650	448	50	750 ~~1000~~	517	50	100	" 69	-
0.45				92					400	368	-	450 ~~1000~~	414	-	50	5 46	-
0.7			1	03					600	618	-	700 ~~1000~~	721	-	100	10 103	-
	6	64	31	10						20994	90		24104	80		3109	90
0.75			2	18					650	1417	-	750 ~~1000~~	1635	-	100	218	-
0.8				72					700	504	-	800 ~~1000~~	576	-	100	72	-
0.95			1	17					850	994	50	950 ~~1000~~	1111	50	100	117	-
			4	07						2915	50		3322	50		407	-

Hemmanstal	Registernummer	Littera å kartan	Socken, by och hemman	Delägares namn, hemvist m. m. samt ägobeskrivning		Ägofigurens nummer	
1	2	3	4	5		6	
					överfört		
				" ang	0.75	1578	1.33
				"	0.55	1579	1.05
				"	0.4	1580	0.70
				"	0.4	1581	0.60
				"	0.2	1582	0.00
				"	0.2	1583	0.00
					Summa		
75/10000	48 3		Vittskövle	August Olsson			
				" ang	0.65	1584	1.22
				"	0.6	1585	1.12
				"	0.55	1586	1.00
				"	0.45	1587	0.77
				"	0.35	1588	0.55
				"	0.35	1589	0.55
				"	0.4	1590	0.65
				"	0.3	1591	0.45
				"	0.25	1592	0.42
				"	0.25	1593	0.15
					Summa		
61/10000	48 4		Do	Anders Nilsson			
				" ang	0.65	1594	1.20
				"	0.55	1595	1.05
				"	0.5	1596	0.95
				"	0.45	1597	0.80
				"	0.4	1598	0.65
				"	0.35	1599	0.50
					" överföres		

	Areal								Nuvarande värde			Blivande värde			Förbättringsvärde			
	Åker		Äng och odlingsmark		Annan duglig mark		Impediment och högl. mark		pr har	pr ägofigur		pr har	pr ägofigur		pr har	pr ägofigur		
	Har	ar	Har	ar	Har	ar	Har	ar	Kr.	Kr.	öre	Kr.	Kr.	öre	Kr.	Kr.		öre
	7		8		9		10		11	12		13	14		15	16		
			4	07						2915	50		3329	50		407	-	
0.85			3	70					750	2775	-	850 ~~1000~~	3145	-	100	370	-	
0.65			3	02	10	79			550	1661	-	650 ~~1000~~	1963	-	100	1079 302	-	
0.45				52					320	166	40	360 ~~800~~	187	20	40	5 ~~20~~	80	
0.45				84					480	403	20	540 ~~1200~~	453	60	60	5 ~~50~~	40	
0.25				06					240	14	40	300 ~~1200~~	18	-	60	5 ~~3~~	60	
0.25				80	2	22			280	224	-	350 ~~1400~~	280	-	70	5 56	-	
			13	01						8159	50		9369	30	130 80	~~1209~~	~~80~~	
																1079	-	
0.75			1	07					650	695	50	750 ~~1000~~	802	50	100	10 107	-	
0.7				57				rodnet	720	410	40	840 ~~1200~~	478	80	120	10 ~~68~~ 34	20 40	
0.65				08					550	44	-	650 ~~1000~~	52	-	~~100~~	10 8	-	
0.5			1	00				rodnet	540	540	-	600 ~~1200~~	600	-	60	5 ~~60~~ 20	-	
0.4			1	18	3	90		rodnet	490	578	20	560 ~~1400~~	660	80	~~70~~	~~82~~ 41	60 30	
0.4				92				utgått	490	107	80	560 ~~1400~~	123	20	~~70~~	~~15~~	40	
0.45				24				"	480	115	20	540 ~~1200~~	129	60	60	" 14	40	
0.35			1	95				"	360	702	-	420 ~~1200~~	819	-	60	" ~~11~~	-	
0.4				35				"	350	122	50	400 ~~1000~~	140	-	50	" ~~1~~	50	
0.3				08	2	84		"	300	24	-	360 ~~1200~~	28	80	60	5 ~~4~~	80	
			6	74						3339	60		3834	70	169 10	~~495~~	10	
																220	50	
0.75				36					650	234	-	750 ~~1000~~	270	-	100	10 36	-	
0.65			1	38					550	759	-	650 ~~1000~~	897	-	100	10 138	-	
0.6			1	16				rodnet	600	696	-	720 ~~1200~~	835	20	120	10 ~~139~~ 69	60 20	
0.5				67				"	540	361	80	600 ~~1200~~	402	-	60	5 ~~40~~ 20	10 20	
0.45				45	4	02		"	560	252	-	630 ~~1400~~	283	50	70	5 ~~31~~ 15	75 50	
0.4				66					490	323	40	560 ~~1400~~	369	60	70	5 ~~46~~	20	
			4	68						2626	20		3057	30		~~431~~	10	
																279	95	

Hemmanstal	Registernummer	Littera å kartan	Socken, by och hemman	Delägares namn, hemvist m. m. samt ägobeskrivning	Ägofigurens nummer	
1	2	3	4	5	6	
				öfverföres		
				"		
				aug		
				" 0.3	1600	0.32
				" 0.3	1601	0.40
				" 0.25	1602	0.15
				" 0.25	1603	0.15
				Summa		
6/1000	48 5		Vittskröfvle	Ola P. Broman		
				"		
				aug		
				" 0.2	1604	0.10
				" 0.25	1605	0.15
				" 0.25	1606	0.20
				" 0.35	1607	0.55
				" 0.4	1608	0.62
				" 0.4	1609	0.70
				" 0.45	1610	0.75
				" 0.45	1611	0.75
				" 0.55	1612	1.00
				" 0.55	1613	1.00
				Summa		
6/1000	48 6		Do	Johan V. Lindholm		
				"		
				aug		
				" 0.55	1614	1.00
				" 0.5	1615	0.90
				" 0.45	1616	0.80
				" 0.4	1617	0.70
				" 0.4	1618	0.60
				" 0.4	1619	0.60
				" 0.4	1620	0.60
				" 0.25	1621	0.15
				öfverföres		

	Areal								Nuvarande värde			Blivande värde			Förbättringsvärde		
	Åker		Äng och odlingsmark		Annan duglig mark		Impediment och högl. mark		pr har	pr ägofigur		pr har	pr ägofigur		pr har	pr ägofigur	
	Har	ar	Har	ar	Har	ar	Har	ar	Kr.	Kr.	öre	Kr.	Kr.	öre	Kr.	Kr.	öre
	7		8		9		10		11	12		13	14		15	16	
			4	68						2626	20		3057	30		~~437~~	~~10~~
0.35				80					360	288	–	420 ~~1200~~	336	–	60	~~48~~	–
0.35				17					300	~~51~~	=	350 ~~1000~~	59	50	50	~~8~~	~~50~~
0.3				60					300	180	–	360 ~~1200~~	216	–	60	~~36~~	–
0.3				06					250	15	–	300 ~~1000~~	18	–	50	~~3~~	–
			6	31						3160	20		3686	80		~~526~~	~~60~~
0.25				18					200	36	–	250 ~~1000~~	45	–	50	~~9~~	–
0.3				65					300	195	–	360 ~~1200~~	234	–	60	~~39~~	–
0.3				23					300	69	–	360 ~~1200~~	82	80	60	~~13~~	~~80~~
0.4			1	15	2	21			490	563	50	560 ~~1400~~	644	–	70	42,30 ~~80~~	~~50~~
0.45				25	redan				560	140	–	630 ~~1400~~	157	50	70	5 ~~17~~ 8,75	~~50~~
0.45				61	"				480	292	80	540 ~~1200~~	329	40	60	5 ~~36~~ 18,90	~~60~~
0.5			1	–	"				540	540	–	600 ~~1200~~	600	–	60	5 ~~60~~ 30	–
0.5				35	"				540	189	–	600 ~~1200~~	210	–	60	5 ~~21~~ 10,50	–
0.65				170					550	935	–	650 ~~1000~~	1105	–	100	10 170	–
0.65				20	4	11			550	110	–	650 ~~1000~~	130	–	100	10 20	–
			6	32						3070	30		3537	70		~~467~~	~~40~~
														14,30 67,55 20 91,85		257 61 257	55 55
0.65				110					550	605	–	650 ~~1000~~	715	–	100	110	–
0.55				89					500	445	–	550 ~~1000~~	489	50	50	44	50
0.5				13					450	58	50	500 ~~1000~~	65	–	50	161,00 6	50
0.45			1	42			redan		480	681	60	540 ~~1200~~	766	80	60	~~85~~	~~20~~
0.45				60			"		480	288	–	540 ~~1200~~	324	–	60	~~36~~	–
0.45				05	4	19	"		560	28	–	630 ~~1400~~	31	50	70	~~3~~	~~50~~
0.45			1	36					560	761	60	630 ~~1400~~	856	80	70	~~95~~	~~20~~
0.3				33					300	99	–	360 ~~1200~~	118	80	60	~~19~~	~~80~~
			5	88						2966	70		3367	40		~~401~~	~~70~~
																~~385~~	~~70~~

Hemmanstal	Registernummer	Littera å kartan	Socken, by och hemman	Delägares namn, hemvist m. m. samt ägobeskrivning		Ägofigurens nummer	
1	2	3	4	5		6	
				"ödegård"			
				" ang	0.25	1622	0.15
				"	0.2	1623	0.10
				Summa			
63/10000	48 7		Vittskövle	P. Emil Hellberg			
				" ang	0.55	1624	1.05
				"	0.45	1625	0.75
				"	0.4	1626	0.75
				"	0.4	1627	0.60
				"	0.35	1628	0.45
				"	0.2	1629	0.10
				"	0.2	1630	0.10
				Summa			
132/10000	48 8		Do	Nils Nilsson			
				" ang	0.5	1631	0.95
				"	0.45	1632	0.75
				"	0.45	1633	0.75
				"	0.4	1634	0.60
				"	0.3	1635	0.40
				"	0.2	1636	0.00
				"	0.2	1637	0.10
				Summa			
34/10000	48 9		Do	~~Nils Andersson~~ Axel Gottfr. Ohrne			
				" ang	0.4	1638	0.60
				"	0.35	1639	0.50
				"	0.2	1640	0.00
				"	0.2	1641	0.00
				Summa			

	Areal								Nuvarande värde			Blivande värde			Förbättringsvärde		
	Åker		Äng och odlingsmark		Annan duglig mark		Impediment och högl. mark		pr har	pr ägofigur		pr har	pr ägofigur		pr har	pr ägofigur	
	Har	ar	Har	ar	Har	ar	Har	ar	Kr.	Kr.	öre	Kr.	Kr.	öre	Kr.	Kr.	öre
	7		8		9		10		11	12		13	14		15	16	
			5	88						2966	70		3367	40		~~400~~	~~70~~
0.2				40					300	120	-	~~360 1200~~	144	-	60	~~24~~	-
0.25				29					280	81	20	~~350 1400~~	101	50	~~70~~	~~20~~	30
			6	57						3167	90		3612	90		~~445~~	-
0.65			2	-					550	1100	-	~~650 1000~~	1300	-	100	200	-
0.5				22					450	99	-	~~500 1000~~	110	-	50	11	-
0.45			1	32				reduc	480	633	60	~~540 1200~~	712	80	60	79	20
0.45				50	4	04		u	480	240	-	~~540 1200~~	270	-	60	30	-
0.4			1	01					490	494	90	~~560 1400~~	565	60	~~70~~	~~70~~	~~70~~
0.25				86					280	240	80	~~350 1400~~	301	-	70	~~60~~	~~20~~
0.25				29	2	16			280	81	20	~~350 1400~~	101	50	70	~~20~~	~~30~~
			6	20						2889	50		3360	90		~~471~~	~~40~~
																320	20
0.6			3	53					500	1765	-	~~600 1000~~	2118	-	100	10 353	-
0.5			1	15					450	517	50	~~500 1000~~	575	-	50	5 57	50
0.5			4	16				reduc	540	2246	40	~~600 1200~~	2496	-	60	5 ~~249~~	~~60~~
0.45				62	9	46		u	480	297	60	~~540 1210~~	334	80	60	5 ~~37~~	~~20~~
0.35			1	24					420	520	80	~~490 1400~~	607	60	70	5 ~~86~~	~~80~~
0.25			3	82					280	1069	60	~~350 1400~~	1337	-	70	5 ~~267~~	~~40~~
0.25				29	5	35			280	81	20	~~350 1400~~	101	50	70	5 ~~20~~	~~30~~
			14	81						6498	10		7569	90		~~7071~~	~~80~~
																697	30
0.45				73					320	233	60	~~360 800~~	262	80	40	~~29~~	~~20~~
0.4			1	22					420	512	40	~~480 1200~~	585	60	60	~~73~~	~~20~~
0.25				22					240	52	80	~~300 1200~~	66	-	60	~~13~~	~~20~~
0.25			1	32					280	369	60	~~350 1400~~	462	-	70	~~92~~	~~40~~
			3	49						1168	40		1376	40		~~208~~	

Hemmanstal	Registernummer	Littera å kartan	Socken, by och hemman	Delägares namn, hemvist m. m. samt ägobeskrivning		Ägofigurens nummer	
1	2	3	4	5		6	
18/10000	48 10		Vittskövle	Nils Isakson			
				ang	0.2	1642	0.10
				"	0.2	1643	0.10
				"	0.3	1644	0.35
				"	0.35	1645	0.55
					Summa		
8/10000	48 11		Do	Ingar Nilsson			
				ang	0.35	1646	0.55
				"	0.3	1647	0.35
				"	0.2	1648	0.10
				"	0.2	1649	0.00
					Summa		
8/10000	48 12		Do	Anders Persson			
				ang	0.2	1650	0.00
				"	0.2	1651	0.10
				"	0.3	1652	0.35
				"	0.35	1653	0.55
					Summa		
29/10000	48 13		Do	~~Ola Andersson~~ Anders Nilsson			
				ang	0.35	1654	0.55
				"	0.3	1655	0.30
				"	0.2	1656	0.10
				"	0.2	1657	0.00
				"	0.2	1658	0.00
					Summa		

	Areal								Nuvarande värde			Blivande värde			Förbättringsvärde		
	Åker		Äng och odlingsmark		Annan duglig mark		Impediment och högl. mark		pr har	pr ägofigur		pr har	pr ägofigur		pr har	pr ägofigur	
	Har	ar	Har	ar	Har	ar	Har	ar	Kr.	Kr.	öre	Kr.	Kr.	öre	Kr.	Kr.	öre
	7		8		9		10		11	12		13	14		15	16	
0.25				80					280	224	-	350 ~~1400~~	280	-	70	56	-
0.25				19					240	45	60	300 ~~1200~~	57	-	60	11	40
0.35				64					360	230	40	420 ~~1200~~	268	80	60	38	40
0.4				29					280	81	20	320 ~~800~~	92	80	40	11	60
			1	92						581	20		698	60		~~117~~	40
0.4				13					280	36	40	320 ~~800~~	41	60	40	5	20
0.35				39					360	140	40	420 ~~1200~~	163	80	60	23	40
0.25				10					240	24	-	300 ~~1200~~	30	-	60	6	-
0.25				45					280	126	-	350 ~~1400~~	157	50	70	31	50
			1	07						326	80		392	90		~~66~~	10
0.25				43					280	120	40	350 ~~1400~~	150	50	70	30	10
0.25				11					240	26	40	300 ~~1200~~	33	-	60	6	60
0.35				42					360	151	20	420 ~~1200~~	176	40	60	25	20
0.4				15					280	42	-	320 ~~800~~	48	-	40	6	-
			1	11						340	-		407	90		~~67~~	90
0.4				60					280	168	-	320 ~~800~~	192	-	40	24	-
0.35			1	34					240	321	60	280 ~~800~~	375	20	40	53	60
0.25				41					240	98	40	300 ~~1200~~	123	-	60	24	60
0.25				25					280	70	-	350 ~~1400~~	87	50	70	17	50
0.25				81					280	226	80	350 ~~1400~~	283	50	70	56	70
			3	41						884	80		1061	20		~~176~~	40

Hemmanstal	Registernummer	Littera å kartan	Socken, by och hemman	Delägares namn, hemvist m. m. samt ägobeskrivning	Ägofigurens nummer	
1	2	3	4	5	6	
32/10000	48 14		Vittskövle	Lud. Olsson Sn: F. Sigurd Jansson		
				aug 0.15	1659	-0.05
				" 0.2	1660	0.00
				" 0.2	1661	0.10
				" 0.2	1662	0.05
				" 0.3	1663	0.30
				" 0.4	1664	0.60
				Summa		
69/10000	48 15		Do	Nils Henriksson		
				aug 0.35	1665	0.50
				" 0.3	1666	0.35
				" 0.2	1667	0.05
				" 0.2	1668	0.00
				" 0.2	1669	0.05
				" 0.2	1670	0.00
				" 0.2	1671	0.00
				Summa		
12/10000	48 16		Do	Nils Johansson, Folkestorp, Magleröds mehm		
				aug 0.2	1672	0.05
				" 0.2	1673	0.00
				" 0.25	1674	0.15
				" 0.3	1675	0.40
				" 0.4	1676	0.60
				Summa		

Areal								Nuvarande värde			Blivande värde			Förbättringsvärde		
Åker		Äng och odlingsmark		Annan duglig mark		Impediment och högl. mark		pr har	pr ägofigur		pr har	pr ägofigur		pr har	pr ägofigur	
Har	ar	Har	ar	Har	ar	Har	ar	Kr.	Kr.	öre	Kr.	Kr.	öre	Kr.	Kr.	öre
7		8		9		10		11	12		13	14		15	16	
			84					210	176	40	280 ~~1400~~	235	20	70	58	80
			40					280	112	-	350 ~~1400~~	140	-	70	28	-
			52					240	124	80	300 ~~1200~~	156	-	60	31	20
			18					240	43	20	300 ~~1200~~	54	-	60	10	80
			95					360	702	-	420 ~~1200~~	819	-	60	117	-
			38					320	121	60	360 ~~800~~	136	80	40	15	20
		4	27						1280	-		1541	-		261	-
			63					490	308	70	560 ~~1400~~	352	80	70	5% 44	10
		3	04					420	1276	80	490 ~~1400~~	1489	60	70	212	80
		2	14					240	513	60	300 ~~1200~~	642	-	60	128	40
			23					240	55	20	300 ~~1200~~	69	-	60	13	80
			32					240	76	80	300 ~~1200~~	96	-	60	19	20
			60					280	168	-	350 ~~1400~~	210	-	70	42	-
			53					280	428	40	350 ~~1400~~	535	50	70	107	10
		8	49						2827	50		3394	90		567	40
			31					280	86	80	350 ~~1400~~	108	50	70	21	70
			33					240	79	20	300 ~~1200~~	99	-	60	19	80
			30					300	90	-	360 ~~1200~~	108	-	60	18	-
			53					420	222	60	490 ~~1400~~	259	70	70	37	10
			05					560	28	-	630 ~~1400~~	31	50	70	3	50
		1	52						506	60		606	70		100	10

Hemmanstal	Registernummer	Littera å kartan	Socken, by och hemman	Delägares namn, hemvist m. m. samt ägobeskrivning		Ägofigurens nummer	
1	2	3	4	5		6	
54/10000	4817		Villskögle	Nils Hemmansson			
				ang	0.4	1677	0.60
				"	0.3	1678	0.35
				"	0.2	1679	0.10
				"	0.2	1680	0.00
				"	0.2	1681	0.00
				"	0.2	1682	0.10
				Summa			
15/10000	4818		Do	Nils Bengtsson			
				ang	0.2	1683	0.00
				"	0.3	1684	0.30
				"	0.35	1685	0.35
				Summa			
21/10000	4819		Do	Jöns Nilsson			
				ang	0.35	1686	0.50
				"	0.3	1687	0.42
				"	0.2	1688	0.00
				"	0.2	1689	0.10
				"	0.2	1690	0.00
				"	0.2	1691	0.10
				Summa			
57/10000	4820		Do	Olof Persson, Degebrega, Degebrega socken			
				ang	0.2	1692	0.05
				"	0.3	1693	0.15
				"	0.2	1694	0.00
				"	0.3	1695	0.30
				" öer Jöns			

PETTERSONSKA BOKTR. EFTR. STARA

Areal								Nuvarande värde			Blivande värde			Förbättringsvärde		
Åker		Äng och odlingsmark		Annan duglig mark		Impediment och högl. mark		pr har	pr ägofigur		pr har	pr ägofigur		pr har	pr ägofigur	
Har	ar	Har	ar	Har	ar	Har	ar	Kr.	Kr.	öre	Kr.	Kr.	öre	Kr.	Kr.	öre
7		8		9		10		11	12		13	14		15	16	
			22					560	123	20	~~1400~~ 630	138	60	70	15	40
		1	44					420	604	80	~~1400~~ 490	705	60	70	100	80
		1	48					240	355	20	~~1200~~ 300	444	-	60	88	80
		2	38					240	571	20	~~1200~~ 300	714	-	60	142	80
			24					280	67	20	~~1400~~ 350	84	-	70	16	80
		1	15					280	322	-	~~1400~~ 350	402	50	70	80	50
		6	91						2043	60		2488	70		445	10
			52					240	124	80	~~1200~~ 300	156	-	60	31	20
			76					420	319	20	~~1400~~ 490	372	40	70	53	20
			16					490	78	40	~~1400~~ 560	89	60	70	11	20
		1	44						522	40		618	-		95	60
			16					490	78	40	~~1400~~ 560	89	60	70	11	20
			54					420	226	80	~~1400~~ 490	264	60	70	37	80
			20					280	56	-	~~1400~~ 350	70	-	70	14	-
			52					240	124	80	~~1200~~ 300	156	-	60	31	20
		1	09					240	261	60	~~1200~~ 300	327	-	60	65	40
			24					280	67	20	~~1400~~ 350	84	-	70	16	80
		2	75						814	80		991	20		176	40
		1	30					240	312	-	~~1200~~ 300	390	-	60	78	-
			61					240	146	40	~~1200~~ 300	183	-	60	36	60
			30					280	84	-	~~1400~~ 350	105	-	70	21	-
			62					280	173	60	~~1400~~ 350	217	-	70	43	40
		2	83						716	-		895	-		179	-

Hemmanstal	Registernummer	Littera å kartan	Socken, by och hemman	Delägares namn, hemvist m. m. samt ägobeskrivning		Ägofigurens nummer	
1	2	3	4	5		6	
					överfört		
				" äng	0.35	1696	0.50
				"	0.35	1697	0.50
				"	0.3	1698	0.40
				"	0.2	1699	0.00
				"	0.2	1700	0.10
				"	0.2	1701	0.10
					Summa		
45/10000	48 21		Villskvåle	Nils Olsson			
				" äng	0.2	1702	0.05
				"	0.2	1703	0.10
				"	0.2	1704	0.00
				"	0.3	1705	0.35
				"	0.35	1706	0.50
					Summa		
1008/10000	48 22		Do	A.B. Villskvåle Sokn			
				åker	0.6	1707	1.15
				"	0.6	1708	1.15
				"	0.65	1709	1.20
				"	0.65	1710	1.27
				"	0.75	1711	1.38
				"	0.65	1712	1.22
				" äng	0.7	1713	1.30
					Summa		

	Areal								Nuvarande värde			Blivande värde			Förbättringsvärde		
	Åker		Äng och odlingsmark		Annan duglig mark		Impediment och högl. mark		pr har	pr ägofigur		pr har	pr ägofigur		pr har	pr ägofigur	
	Har	ar	Har	ar	Har	ar	Har	ar	Kr.	Kr.	öre	Kr.	Kr.	öre	Kr.	Kr.	öre
	7		8		9		10		11	12		13	14		15	16	
			2	83						716	-		895	-		179	-
0.4				12					490	58	80	560 ~~1400~~	67	20	70	5 8	40
0.4				12					490	58	80	560 ~~1400~~	67	20	70	5 8	40
0.35				59					420	247	80	490 ~~1400~~	289	10	70	5% 41	30
0.25				76					280	212	80	350 ~~1400~~	266	-	70	" 53	20
0.25			1	13					240	271	20	300 ~~1200~~	339	-	60	" 67	80
0.25			1	77					240	424	80	300 ~~1200~~	531	-	60	" 106	20
			7	32						1990	20		2454	50		464	30
0.25			2	62					240	628	80	300 ~~1200~~	786	-	60	5 157	20
0.25			1	29					240	309	60	300 ~~1200~~	387	-	60	" 77	40
0.35				71					280	198	80	350 ~~1400~~	248	50	70	" 49	70
0.25				90					280	252	-	350 ~~1400~~	315	-	70	" 63	-
0.4				19					490	93	10	560 ~~1400~~	106	40	70	" 13	30
			5	71						1482	30		1842	90		360	60
0.7		65							840	546	-	980 ~~1400~~	637	-	140	10 91	-
0.7		52							600	312	-	700 ~~1000~~	364	-	100	" 52	-
0.75		09							650	58	50	750 ~~1000~~	67	50	100	" 9	-
0.75	1	29							650	838	50	750 ~~1000~~	967	50	100	" 129	-
0.85	2	16							750	1620	-	850 ~~1000~~	1836	-	100	" 216	-
0.75	4	26							650	2769	-	750 ~~1000~~	3195	-	100	" 426	-
0.8				88					700	616	-	800 ~~1000~~	704	-	100	" 88	-
	8	97		88						6760	=		7771	-		1011	-

Hemmanstal	Registernummer	Littera å kartan	Socken, by och hemman	Delägares namn, hemvist m. m. samt ägobeskrivning	Ägofigurens nummer	
1	2	3	4	5	6	
22/10000	59 2		Vilhelmsvik	Nils Hansson, Degeberga, Degeberga s-n		
				aug 0.2	1714	0.10
				" 0.25	1715	0.20
				" 0.2	1716	0.00
				" 0.3	1717	0.40
				" 0.50	1718	0.50
				Summa		
22/10000	59 3		do	Nils Nilsson, Degeberga, Degeberga s-n		
				aug 0.2	1714a	0.05
				" 0.2	1715a	0.10
				" 0.2	1716a	0.00
				" 0.3	1717a	0.40
				Summa		
36/10000	59 4		do	Olof Persson		
				aug 0.3	1719	0.35
				" 0.2	1720	0.00
				" 0.2	1721	0.12
				" 0.2	1722	0.10
				Summa		
18/10000	59 5		do	Axel Svensson, Degeberga, Degeberga s-n		
				aug 0.2	1723	0.08
				" 0.25	1724	0.20
				" 0.2	1725	0.05
				" 0.3	1726	0.35
				Summa		

PETTERSONSKA BOKTR. EFTR. I STOCKH.

Areal								Nuvarande värde			Blivande värde			Förbättringsvärde		
Åker		Äng och odlingsmark		Annan duglig mark		Impediment och högl. mark		pr har	pr ägofigur		pr har	pr ägofigur		pr har	pr ägofigur	
Har	ar	Har	ar	Har	ar	Har	ar	Kr.	Kr.	öre	Kr.	Kr.	öre	Kr.	Kr.	öre
7		8		9		10		11	12		13	14		15	16	
0.25		1	12					240	268	80	~~1200~~ 300	336	-	60	67	20
0.3			90					300	270	-	~~1200~~ 360	324	-	60	54	-
0.25			53					280	148	40	~~1400~~ 350	185	50	70	37	10
0.35			36					420	151	20	~~1400~~ 490	176	40	70	25	20
0.4			06					490	29	40	~~1400~~ 560	33	60	70	4	20
		2	97						867	80		1055	50		187	70
0.25			92					240	220	80	~~1200~~ 300	276	-	60	55	20
0.25			77					240	184	80	~~1200~~ 300	231	-	60	46	20
0.25			60					280	168	-	~~1400~~ 350	210	-	70	42	-
0.35			32					420	134	40	~~1400~~ 490	156	80	70	22	40
		2	61						708	-		873	80		165	80
0.35			35					420	147	-	~~1400~~ 490	171	50	70	24	50
0.25		1	09					280	305	20	~~1400~~ 350	381	50	70	76	30
0.25		1	98					240	475	20	~~1200~~ 300	594	-	60	118	80
0.25		1	24					240	297	60	~~1200~~ 300	372	-	60	74	40
		4	66						1225	-		1519	-		294	-
0.25			45					240	108	-	~~1200~~ 300	135	-	60	27	-
0.3			96					300	288	-	~~1200~~ 360	345	60	60	57	60
0.25			54					280	151	20	~~1400~~ 350	189	-	70	37	80
0.35			18					420	75	60	~~1400~~ 490	88	20	70	12	60
		2	13						629	80		757	80		135	-

Hemmanstal	Registernummer	Littera å kartan	Socken, by och hemman	Delägares namn, hemvist m. m. samt ägobeskrivning	Ägofigurens nummer	
1	2	3	4	5	6	
17/10000	596		Vilhelmsvik	~~Nils Berg~~ Erik Jönkvist		
				"		
				aug	1727	0.40
				"	1728	0.05
				"	1729	0.15
				"	1730	0.15
				Summa		
15/10000	597		Do	Johan Hilm		
				"		
				aug	1731	0.15
				"	1732	0.20
				"	1733	0.05
				"	1734	0.40
				Summa		
15/10000	598		Do	Anders Bergsten		
				"		
				aug	1735	0.40
				"	1736	0.05
				"	1737	0.20
				"	1738	0.00
				Summa		
11/10000	599		Do	Anders Åkesson		
				"		
				aug	1739	0.00
				"	1740	0.20
				"	1741	0.10
				"	1742	0.40
				Summa		

PETTERSONSKA BOKTR. EFTR. STOCKH.

Areal								Nuvarande värde			Blivande värde			Förbättringsvärde		
Åker		Äng och odlingsmark		Annan duglig mark		Impediment och högl. mark		pr har	pr ägofigur		pr har	pr ägofigur		pr har	pr ägofigur	
Har	ar	Har	ar	Har	ar	Har	ar	Kr.	Kr.	öre	Kr.	Kr.	öre	Kr.	Kr.	öre
7		8		9		10		11	12		13	14		15	16	
0.35			10					420	42	-	~~1400~~ 490	49	-	70	7	-
0.25			56					280	156	80	~~1400~~ 350	196	-	70	39	20
0.3			93					300	279	-	~~1200~~ 360	334	80	60	55	80
0.3			41					300	123	-	~~1200~~ 360	147	60	60	24	60
		2	00						600	80		727	40		126	60
0.3			31					300	93	-	~~1200~~ 360	111	60	60	18	60
0.3			89					300	267	-	~~1200~~ 360	320	40	60	53	40
0.25			40					280	112	-	~~1400~~ 350	140	-	70	28	-
0.35			23					420	96	60	~~1400~~ 490	112	70	70	16	10
		1	83						568	60		684	70		116	10
0.35			97					420	113	40	~~1400~~ 490	132	30	70	18	90
0.25			32					280	89	60	~~1400~~ 350	112	-	70	22	40
0.3			95					300	285	-	~~1200~~ 360	342	-	60	57	-
0.25			26					240	62	40	~~1200~~ 300	78	-	60	15	60
		1	80						550	40		664	30		113	90
0.25			19					240	45	60	~~1200~~ 300	57	-	60	11	40
0.3			76					300	228	-	~~1200~~ 360	273	60	60	45	60
0.25			21					280	58	80	~~1400~~ 350	73	50	70	14	70
0.35			30					420	126	-	~~1400~~ 490	147	-	70	21	-
		1	46						458	40		551	10		92	70

Hemmanstal	Registernummer	Littera å kartan	Socken, by och hemman	Delägares namn, hemvist m. m. samt ägobeskrivning	Ägofigurens nummer	
1	2	3	4	5	6	
1/10000	59 10		Vitbacköle	~~Nils Hermansson~~ And. Johansson		
				äng 0.3	1743	0.40
				" 0.2	1744	0.10
				" 0.25	1745	0.20
				" 0.15	1746	-0.10
				Summa		
12/10000	59 11		do	~~Anders Olsson~~ / Nils Johansson		
				äng 0.15	1747	-0.10
				" 0.25	1748	0.20
				" 0.25	1749	0.20
				" 0.2	1750	0.10
				" 0.3	1751	0.30
				" 0.4	1752	0.60
				Summa		
232/10000	59 12		do (Egoside)	A.B. Vitbacköle		
				åker 0.65	1753	1.20
				odlingsmark 0.4	1754	0.60
				" 0.4	1755	0.60
				" 0.4	1756	0.60
				åker 0.7	1757	1.30
				äng 0.4	1758	0.60
				odlingsmark 0.4	1759	0.60
				" 0.45	1760	0.80
				" 0.35	1761	0.50
				" 0.35	1762	0.50
				" 0.35	1763	0.50
				" 0.25	1764	0.25
				vanföre		

	Areal								Nuvarande värde			Blivande värde			Förbättringsvärde			
	Åker		Äng och odlingsmark		Annan duglig mark		Impediment och högl. mark		pr har	pr ägofigur		pr har	pr ägofigur		pr har	pr ägofigur		
	Har	ar	Har	ar	Har	ar	Har	ar	Kr.	Kr.	öre	Kr.	Kr.	öre	Kr.	Kr.	öre	
	7		8		9		10		11	12		13	14		15	16		
0.35				21					420	88	20	490 ~~1400~~	102	90	70	14	70	
0.25				17					280	47	60	350 ~~1400~~	59	50	70	11	90	
0.3				73					300	219	-	360 ~~1200~~	262	80	60	43	80	
0.2				29					180	39	60	240 ~~1200~~	52	80	60	13	20	
			1	33						394	40		478	-		83	60	
0.2				24					180	43	20	240 ~~1200~~	57	60	60	14	40	
0.3				20					300	60	-	360 ~~1200~~	72	-	60	12	=	
0.3				60					300	180	-	360 ~~1200~~	216	-	60	36	-	
0.25				06					280	16	80	350 ~~1400~~	21	-	70	4	20	
0.35				16					420	67	20	490 ~~1400~~	78	40	70	11	20	
0.45				07					560	39	20	630 ~~1400~~	44	10	70	4	90	
			1	33						406	40		489	10		82	70	
0.75	1	-							910	910	=	1050 ~~1400~~	1050	-	140	10 1140	-	✓
0.45				31					560	173	60	630 ~~1400~~	195	30	70	21	70	✓
0.45				37					560	207	20	630 ~~1400~~	233	10	70	25	90	✓
0.45				28					240	67	20	270 ~~600~~	75	60	30	8	40	✓
0.8		80							420	336	-	480 ~~600~~	384	-	60	48	-	✓
0.45				35					240	84	-	270 ~~600~~	94	50	30	10	50	✓
0.45			1	05					240	252	-	270 ~~600~~	283	50	30	31	50	✓
0.5				41					270	110	70	300 ~~600~~	123	-	30	12	30	✓
0.4			1	88					490	921	20	560 ~~1400~~	1052	80	70	131	60	✓
0.4				53	5	18			420	222	60	480 ~~1200~~	254	40	60	31	80	✓
0.4				25					420	105	-	480 ~~1200~~	120	-	60	~~15~~	-	
0.3				81					300	243	-	360 ~~1200~~	291	60	60	~~48~~	60	
	1	80	6	24						3632	50		4157	80		~~525~~	30	

461 70

Hemmanstal	Registernummer	Littera å kartan	Socken, by och hemman	Delägares namn, hemvist m. m. samt ägobeskrivning			Ägofigurens nummer	
1	2	3	4	5			6	
						"öre foot"		
				ödlingsmark		0.3	1765	0.40
				"		0.3	1766	0.40
				"		0.3	1777	0.30
				"		0.35	1778	0.50
				"		0.25	1779	0.35
				"		0.25	1780	0.25
				"		0.25	1781	0.20
				"		0.25	1782	0.20
				"		0.25	1783	0.25
				"		0.25	1784	0.20
				"		0.25	1785	0.25
				"		0.25	1786	0.20
				"		0.25	1787	0.20
				"		0.3	1788	0.30
				"	v	0.35	1789	0.50
				"	v	0.35	1790	0.50
				"	v	0.4	1791	0.70
				"	v	0.4	1792	0.70
				åker	v	0.65	1793	1.20
				"	v	0.7	1794	1.30
				ödlingsmark		0.25	1795	0.20
				"		0.25	1796	0.20
				åker	v	0.5	1797	1.10
				äng		0.25	1798	0.35
				åker	v	0.65	1799	1.20
				ödlingsmark		0.3	1800	0.40
				"		0.25	1801	0.35
				"		0.3	1802	0.30
						"öre foot"		

PETTERSONSKA BOKTR. EFTA STOCKH.

Areal								Nuvarande värde			Blivande värde			Förbättringsvärde		
Åker		Äng och odlingsmark		Annan duglig mark		Impediment och högl. mark		pr har	pr ägofigur		pr har	pr ägofigur		pr har	pr ägofigur	
Har	ar	Har	ar	Har	ar	Har	ar	Kr.	Kr.	öre	Kr.	Kr.	öre	Kr.	Kr.	öre
7		8		9		10		11	12		13	14		15	16	
	1	80	16	24					3632	50		4157	80		461	70
			1	06											525	30
0.35				68				360	244	80	420 1200	285	60	60	40	80
0.35				37				360	133	20	420 1200	155	40	60	22	20
0.35				77				360	277	20	560 1200	323	40	60	46	20
0.4				36				490	176	40	420 1400	201	60	70	25	20
0.3			2	16				350	756	-	180 1400	907	20	70	151	20
0.3				70				150	105	-	360 600	126	-	30	21	-
0.3				80				300	240	-	360 1200	288	-	60	48	-
0.3				58				300	174	-	360 1200	208	80	60	34	80
0.3			1	27				300	381	-	360 1200	457	20	60	76	20
0.3			2	15				300	645	-	360 1200	774	-	60	129	-
0.3			1	13				300	339	-	360 1200	406	80	60	67	80
0.3				66				300	198	-	360 1200	237	60	60	39	60
0.3			1	86				300	558	-	420 1200	669	60	60	111	60
0.35			2	48	1	06		360	892	80	240 1200	1041	60	60	148	80
0.4				70	15	97	17	00 210	147	-	240 600	168	-	30	21	-
0.4				35				210	73	50	270 600	84	-	30	10	50
0.45				80				240	192	-	270 600	216	-	30	24	-
0.45				26	2	11		240	62	40	450 600	70	20	30	7	80
0.75		61						390	237	90	1120 600	274	50	60	36	60
0.8		18						980	176	40	420 1400	201	60	140	25	20
0.3				67				350	234	50	420 1400	281	40	70	46	90
0.3			1	90				350	665	-	980 1400	798	-	70	133	-
0.7		68						840	571	20	420 1400	666	40	140	95	20
0.3			1	71				350	598	50	1050 1400	718	20	70	119	70
0.75		75						910	682	50	420 1400	787	50	140	105	-
0.35				32				360	115	20	420 1200	134	40	60	19	20
0.3				72				350	252	-	490 1400	302	40	70	50	40
0.35				96				420	109	20	1400	127	40	70	18	20
	4	02	29	90					12870	20		15070	60		2200	40
															455	50

Hemmanstal	Registernummer	Littera å kartan	Socken, by och hemman	Delägares namn, hemvist m. m. samt ägobeskrivning		Ägofigurens nummer	
1	2	3	4	5		6	
					öv. fört		
				" äng	0.3	1803	0.30
				åkr	0.75	1804	0.75
				"	0.65	1805	1.25
				"	0.65	1806	1.25
				" äng	0.3	1807	0.40
				odlingsmark	0.25	1808	0.20
				"	0.25	1809	0.15
				"	0.25	1810	0.15
				"	0.25	1811	0.15
				"	0.2	1812	0.05
				"	0.2	1813	0.10
				"	0.25	1814	0.15
				"	0.25	1815	0.17
				"	0.2	1816	0.12
				"	0.2	1817	0.12½
				"	0.25	1818	0.15
				"	0.2	1819	0.15
				"	0.2	1820	0.10
				"	0.2	1821	0.10
				"	0.25	1822	0.15
					Summa		
1/4	73'		Vittskövle	A.B. Vittskövle			
				åkr	2 0.3	1823a	Jek. 0.40
				" äng	0.3	1823	0.40
				"	0.3	1824	0.40
				åkr	0.3	1825	0.40
				"	0.6	1826	1.15
				"	0.75	1827	1.37
					Summa		

	Areal								Nuvarande värde			Blivande värde			Förbättringsvärde		
	Åker		Äng och odlingsmark		Annan duglig mark		Impediment och högl. mark		pr har	pr ägofigur		pr har	pr ägofigur		pr har	pr ägofigur	
	Har	ar	Har	ar	Har	ar	Har	ar	Kr.	Kr.	öre	Kr.	Kr.	öre	Kr.	Kr.	öre
	7		8		9		10		11	12		13	14		15	16	
																~~855~~ 55	50
	4	02	29	90						12870	20		15070	60		~~2200~~ 2200	40
0.35			2	72					420	1142	40	~~1400~~ 490	1332	80	~~70~~	~~190~~ 190	40
0.5		73							630	459	90	~~1400~~ 700	511	-	70	51	10
0.75		49							390	191	10	~~600~~ 450	220	50	60	29	40
0.75		37							390	144	30	~~600~~ 450	166	50	60	22	20
0.35				56					180	100	80	~~600~~ 910	117	60	30	16	80
0.3				47					300	141	-	~~1200~~ 360	169	20	60	~~28~~ 28	~~80~~
0.3			1	16					300	348	-	~~1200~~ 360	417	60	60	69	60
0.3				58					300	174	-	~~1200~~ 360	208	80	60	34	80
0.3			2	52					300	756	-	~~1200~~ 350	907	20	60	151	20
0.25				20					280	56	-	~~1400~~ 300	70	-	70	14	-
0.25				36					240	86	40	~~1200~~ 360	108	-	60	21	60
0.3			4	57					300	1371	-	~~1200~~ 360	1645	20	60	274	20
0.3			1	59					300	477	-	~~1200~~ 300	572	40	60	95	40
0.25			2	85					240	684	-	~~1200~~ 350	855	-	60	171	-
0.25				72					280	201	60	~~1400~~ 420	252	-	70	50	40
0.3			2	78					350	973	-	~~1400~~ 350	1167	60	70	194	60
0.25				98					280	274	40	~~1400~~ 300	343	-	70	68	60
0.25			1	71					240	410	40	~~1200~~ 300	513	-	60	102	60
0.25				72		2	32		240	172	80	~~1200~~ 420	216	-	60	43	20
0.3			1	11		~~2~~	~~86~~		350	388	50	~~1400~~	466	20	70	~~77~~ 77	~~70~~
	5	61	55	50						21422	80		25330	20		~~3907~~ 3907	~~40~~
																1397	10
0.35		23							180	41	40	~~600~~ 210	48	30	30	6	90
0.35				72					420	302	40	~~1400~~ 490	352	80	70	50	40
0.35			1	52					420	638	40	~~1400~~ 490	744	80	70	106	40
0.35		91							420	382	20	~~1400~~ 490	445	90	70	63	70
0.7	2	17							840	1822	80	~~1400~~ 980	2126	60	140	303	80
0.85	1	73							750	1297	50	~~1000~~ 850	1470	50	100	173	-
	5	04	2	24						4484	70		5188	90		704	20

Hemmanstal	Registernummer	Littera å kartan	Socken, by och hemman	Delägares namn, hemvist m. m. samt ägobeskrivning		Ägofigurens nummer	
1	2	3	4	5		6	
			Tvorods socken.				
1/16	15 3		Lyngby	John Harald Isaeson			
				åker	0.65	1828	1.20
				"	0.6	1829	1.17
				"	0.65	1830	1.25
					Summa		
1/16	15 3		Do	Dito			
				åker	0.65	1831	1.25
				"	0.6	1832	1.17
				"	0.65	1833	1.20
					Summa		
1/16	15 4		Do	Dito			
				åker	0.6	1834	1.15
				"	0.65	1835	1.22
				"	0.65	1836	1.25
					Summa		
1/16	15 5		Do	Dito			
				åker	0.65	1837	1.27
				"	0.7	1838	1.30
					Summa		
7/64	16 3		Do	Dito			
				äng		1839	0.[illegible]
				"		1840	0.[illegible]
					Summa		

Areal								Nuvarande värde			Blivande värde			Förbättringsvärde		
Åker		Äng och odlingsmark		Annan duglig mark		Impediment och högl. mark		pr har	pr ägofigur		pr har	pr ägofigur		pr har	pr ägofigur	
Har	ar	Har	ar	Har	ar	Har	ar	Kr.	Kr.	öre	Kr.	Kr.	öre	Kr.	Kr.	öre
7		8		9		10		11	12		13	14		15	16	
0.75	03							650	19	50	750 ~~1000~~	22	50	100	3	–
0.7	76							600	456	–	700 ~~1000~~	532	–	100	76	–
0.75	41							650	266	50	750 ~~1000~~	307	50	100	41	–
	120								742	–		862	–		120	–
0.75	52							650	338	–	750 ~~1000~~	390	–	100	52	–
0.7	84							600	504	–	700 ~~1000~~	588	–	100	84	–
0.75	04							650	26	–	750 ~~1000~~	30	–	100	4	–
	140								868	–		1008	–		140	–
0.7	07							600	42	–	700 ~~1000~~	49	–	100	7	–
0.75	74							650	481	–	750 ~~1000~~	555	–	100	74	–
0.75	35							650	227	50	750 ~~1000~~	262	50	100	35	–
	116								750	50		866	50		116	–
0.75	96							650	624	–	750 ~~1000~~	720	–	100	96	–
0.8	06							700	42	–	800 ~~1000~~	48	–	100	6	–
	102								666	–		768	–		102	–
0.6		4	72					700	3304	–	840 ~~1400~~	3964	80	140	660	80
0.45		1	30					400	520	–	450 ~~1000~~	585	–	50	65	–
		6	02						3824	–		4549	80		725	80

Hemmanstal	Registernummer	Littera å kartan	Socken, by och hemman	Delägares namn, hemvist m. m. samt ägobeskrivning	Ägofigurens nummer	
1	2	3	4	5	6	
1/64	215		Lyngby	John Harald Isaksson		
				åker 0.8	1841	1.45
				Summa		
1/64	216		Do	Dito		
				åker 0.8	1842	1.45
				Summa		
1/64	217		Do	Dito		
				åker 0.7	1843	1.30
				Summa		
1/64	218		Do	Dito		
				åker 0.65	1844	1.25
				Summa		
1/64	219		Do	Dito		
				åker 0.7	1845	1.30
				" 0.7	1846	1.30
				Summa		
1/64	2110		Do	Dito		
				åker 0.7	1847	1.30
				Summa		
1/64	2111		Do	Dito		
				åker 0.7	1848	1.30
				Summa		

	Areal								Nuvarande värde			Blivande värde			Förbättringsvärde		
	Åker		Äng och odlingsmark		Annan duglig mark		Impediment och högl. mark		pr har	pr ägofigur		pr har	pr ägofigur		pr har	pr ägofigur	
	Har	ar	Har	ar	Har	ar	Har	ar	Kr.	Kr.	öre	Kr.	Kr.	öre	Kr.	Kr.	öre
	7		8		9		10		11	12		13	14		15	16	
O.9		08							800	64	-	900 ~~1000~~	72	-	100	8	-
		08								64	-		72	-		8	-
O.9		19							800	152	-	900 ~~1000~~	171	-	100	19	-
		19								152	-		171	-		19	-
O.8		22							700	154	-	800 ~~1000~~	176	-	100	22	-
		22								154	-		176	-		22	-
O.75		33							650	214	50	750 ~~1000~~	247	50	100	33	-
		33								214	50		247	50		33	-
O.8		18							700	126	-	800 ~~1000~~	144	-	100	18	-
O.8		25							700	175	-	800 ~~1000~~	200	-	100	25	-
		43								301	-		344	-		43	-
O.8		55							700	385	-	800 ~~1000~~	440	-	100	55	-
		55								385	-		440	-		55	-
O.8		48							700	336	-	800 ~~1000~~	384	-	100	48	-
		48								336	-		384	-		48	-

Hemmanstal	Registernummer	Littera å kartan	Socken, by och hemman	Delägares namn, hemvist m. m. samt ägobeskrivning	Ägofigurens nummer	
1	2	3	4	5	6	
1/64	21 12		Lyngby	John Harald Isaesson		
				åker 0.7	1849	1.30
				Summa		
1/64	21 13		Do	Samme		
				åker 0.7	1850	1.30
				Summa		
1/64	24 2		Do	Samme		
				åker 0.7	1851	1.30
				Summa		
1/64	24 3		Do	Samme		
				åker 0.7	1852	1.30
				Summa		
1/64	24 4		Do	Samme		
				åker 0.7	1853	1.30
				Summa		
1/8	30 2		Do nästi	Samme		
				åker 0.7	1854	1.30
				" 0.75	1855	1.40
				Summa		
1/8	30 3		Do nästi	Samme		
				åker 0.75	1856	1.40
				" 0.65	1857	1.23
				Summa		

	Areal								Nuvarande värde			Blivande värde			Förbättringsvärde		
	Åker		Äng och odlingsmark		Annan duglig mark		Impediment och högl. mark		pr har	pr ägofigur		pr har	pr ägofigur		pr har	pr ägofigur	
	Har	ar	Har	ar	Har	ar	Har	ar	Kr.	Kr.	öre	Kr.	Kr.	öre	Kr.	Kr.	öre
	7		8		9		10		11	12		13	14		15	16	
0.8		50							700	350	-	~~800~~ 1000	400	-	100	50	-
		50								350	-		400	-		50	-
0.8		51							700	357	-	~~800~~ 1000	408	-	100	51	-
		51								357	-		408	-		51	-
0.8		50							700	350	-	~~800~~ 1000	400	-	100	50	-
		50								350	-		400	-		50	
0.8		43							~~700~~	301	-	~~800~~ 1000	344	-	100	43	-
		43								301	-		344	-		43	-
0.8		22							700	154	-	~~800~~ 1000	176	-	100	22	-
		22								154	-		176	-		22	-
0.8		48							700	336	-	~~800~~ 1000	384	-	100	48	-
0.85		36							750	270	-	~~850~~ 1000	306	-	100	36	-
		84								606	-		690	-		84	-
0.85	2	06							750	1545	-	~~850~~ 1000	1751	-	100	206	-
0.75		30							650	195	-	~~750~~ 1000	295	-	100	30	-
	2	36								1740	-		1976	-		236	-

Hemmanstal	Registernummer	Littera å kartan	Socken, by och hemman	Delägares namn, hemvist m. m. samt ägobeskrivning		Ägofigurens nummer	
1	2	3	4	5		6	
1/8	30[4]		Lyngby västra	Johan Harald Isaksson			
				åkerv	0.6	1858	1.10
				äng	0.6	1859	1.15
				åkerv	0.6	1860	1.15
				"	0.75	1861	1.40
				Summa			
aos	2[5]		Torsöd no 53	Ola Ekm. Su: Karl Robert Ekm			
				åkerv		1862	1.20
				"		1863	0.87
				äng		1864	0.70
				Summa			
1/30	2[8]		Do	Same Su: Same			
				äng		1865	0.70
				åkerv		1866	0.90
				"		1867	1.30
				"		1868	1.37
				"		1869	1.55
				"		1870	1.50
				"		1871	1.05
				äng		1872	0.70
				Summa			
1/4	41		Do	Vittskövle kyrka Su: Nils Isakson			
				äng		1873	1.50
				"		1874	0.80
				Summa			

	Areal								Nuvarande värde			Blivande värde			Förbättringsvärde		
	Åker		Äng och odlingsmark		Annan duglig mark		Impediment och högl. mark		pr har	pr ägofigur		pr har	pr ägofigur		pr har	pr ägofigur	
	Har	ar	Har	ar	Har	ar	Har	ar	Kr.	Kr.	öre	Kr.	Kr.	öre	Kr.	Kr.	öre
	7		8		9		10		11	12		13	14		15	16	
0.7	2	56							600	1536	-	~~1000~~ 700	1792	-	100	256	-
0.7				91					600	1146	-	~~1000~~ 700	1337	-	100	191	-
0.7		52							600	312	-	~~1000~~ 700	364	-	100	52	-
0.85	2	37							750	1777	50	~~1000~~ 850	2014	50	100	237	-
	5	45		91						4771	50		5507	50		736	-
0.75		42							600	252	-	~~1000~~ 750	315	-	150	63	-
0.55		27							630	170	10	~~1400~~ 770	207	90	140	37	80
0.45				06					490	29	40	~~1400~~ 630	37	80	140	8	40
		69		06						451	50		560	70		109	20
0.45		-		07					490	34	30	~~1400~~ 630	44	10	140	9	80
0.55		21							630	132	30	~~1400~~ 770	161	70	140	29	40
0.8		46							700	322	-	~~1000~~ 800	368	-	100	46	-
0.85		96							700	672	-	~~1000~~ 850	816	-	150	144	-
1		13							800	104	-	1000	130	-	200	26	-
0.95		03							750	22	50	~~1000~~ 950	28	50	200	6	-
0.65		87							700	609	-	~~1400~~ 910	791	70	210	182	70
0.45				30					490	147	-	~~1400~~ 630	189	-	140	42	-
	2	66		37						2043	10		2529	-		485	90
0.95				10					480	48	-	~~600~~ 570	57	-	90	9	-
0.5				19					400	76	-	~~1000~~ 500	95	-	100	19	-
				29						124	-		152	-		28	-

Hemmanstal	Registernummer	Littera å kartan	Socken, by och hemman	Delägares namn, hemvist m. m. samt ägobeskrivning	Ägofigurens nummer	
1	2	3	4	5	6	
1/30	7 3		Svrud (Sjögård)	Ola Ekm. Arv: Karl Robert Ekm		
				årev	1875	1.50
				"	1876	1.00
				äng	1877	0.60
				Summa		
ao 1/3	ao 5 1		Do	Erkl. Löneheman. Arv: Sven Gerhell		
				äng	1878	0.50
				"	1879	1.00
				"	1880	0.35
				"	1881	0.87
				"	1882	1.50
				"	1883	1.40
				Summa		
3/16	8 1		Do	Ola Klausson		
				äng	1884	1.50
				"	1885	1.10
				"	1886	0.75
				Summa		
3/4	16 1		Do	Erkl. Löneheim. Arv: Sven Gerhell		
				äng	1887	1.50
				"	1888	1.45
				"	1889	1.20
				"	1890	0.70
				Summa		

PETTERSONSKA BOKTR. EFTR. STOCKH.

Areal								Nuvarande värde			Blivande värde			Förbättringsvärde		
Åker		Äng och odlingsmark		Annan duglig mark		Impediment och högl. mark		pr har	pr ägofigur		pr har	pr ägofigur		pr har	pr ägofigur	
Har	ar	Har	ar	Har	ar	Har	ar	Kr.	Kr.	öre	Kr.	Kr.	öre	Kr.	Kr.	öre
7		8		9		10		11	12		13	14		15	16	
0.95	32							700	224	-	950 ~~1000~~	304	=	250	80	-
0.6	44							700	308	-	840 ~~1400~~	369	60	140	61	60
0.45			55					490	269	50	630 ~~1400~~	346	50	140	77	-
	76		55						801	50		1020	10		218	60
0.45			23					490	112	70	630 ~~1400~~	144	90	140	32	20
0.6		2	68					630	1688	40	840 ~~1400~~	2251	20	210	562	80
0.45			21					490	102	90	630 ~~1400~~	132	30	140	29	40
0.55		1	73					560	968	80	770 ~~1400~~	1332	10	210	363	30
0.95		1	26					700	882	-	950 ~~1000~~	1197	-	250	315	-
0.9		1	87					700	1309	-	900 ~~1000~~	1683	-	200	374	-
		7	98						5068	80		6740	50		1676	70
0.95			90					700	630	-	950 ~~1000~~	855	-	250	225	-
0.6			11					700	77	-	840 ~~1400~~	92	40	140	15	40
0.5			10					560	56	-	700 ~~1400~~	70	-	140	14	-
		1	11						763	-		1017	40		254	40
0.95		1	19					700	833	-	950 ~~1000~~	1130	50	250	297	50
0.9			74					700	518	-	900 ~~1000~~	666	-	200	148	-
0.75			87					770	669	90	1050 ~~1400~~	913	50	280	243	60
0.45			13					490	63	70	630 ~~1400~~	81	90	140	18	20
		2	93						2084	60		2791	90		707	30

Hemmanstal	Registernummer	Littera å kartan	Socken, by och hemman	Delägares namn, hemvist m. m. samt ägobeskrivning	Ägofigurens nummer	
1	2	3	4	5	6	
5/48	172		Tvrvöd	Pr Nilsson		
				aug	1891	1.20
				"	1892	1.35
				"	1893	1.30
				Summa		
13/480	1713		Do	Ola Hans. Su: Karl Robert Hans		
				aug	1894	1.30
				"	1895	1.05
				"	1896	0.95
				"	1897	1.00
				"	1898	0.85
				"	1899	0.90
				Summa		
5/128	197		Do	Nils Jönsons Stbls. Su: Sven Gerhell		
				aug	1900	1.55
				"	1901	1.10
				"	1902	0.95
				"	1903	0.90
				Summa		
1/4	231		Do	Tvrvöds kyrka. Su: Sven Gerhell		
				aug	1904	1.40
				Summa		
1/4	251		Do (Nybr)	Pr Nilsson		
				aug	1905	1.35
				"	1906	1.00
				"	1907	0.80
				Summa		

Areal								Nuvarande värde			Blivande värde			Förbättringsvärde		
Åker		Äng och odlingsmark		Annan duglig mark		Impediment och högl. mark		pr har	pr ägofigur		pr har	pr ägofigur		pr har	pr ägofigur	
Har	ar	Har	ar	Har	ar	Har	ar	Kr.	Kr.	öre	Kr.	Kr.	öre	Kr.	Kr.	öre
7		8		9		10		11	12		13	14		15	16	
0,75			20					770	154	-	1050 ~~1400~~	210	-	280	56	-
0,75			62					770	477	40	1050 ~~1400~~	651	-	280	173	60
0,8			27					600	162	-	800 ~~1000~~	216	-	200	54	-
		1	09						793	40		1077	-		283	60
0.8	80							600	480	-	800 ~~1000~~	640	-	200	160	-
0.65	1 03							500	515	-	650 ~~1000~~	669	50	150	154	50
0.6	39							630	245	70	840 ~~1400~~	327	60	210	81	90
0.6	71							630	447	30	840 ~~1400~~	596	40	210	149	10
0.55	93							560	520	80	770 ~~1400~~	716	10	210	195	30
0.45			22					490	107	80	630 ~~1400~~	138	60	140	30	80
	3 86		22						2316	60		3088	20		771	60
1	-		88					800	704	-	1000	880	-	200	176	-
0,7		1	08					500	540	-	700 ~~1000~~	756	-	200	216	-
0.6			24					450	108	-	600 ~~1000~~	144	-	150	36	-
0.55			31					630	195	30	770 ~~1400~~	238	70	140	43	40
		2	51						1547	30		2018	70		471	40
0,9			21					980	205	80	1260 ~~1400~~	264	60	280	58	80
			21						205	80		264	60		58	80
1			57					800	456	-	1000	570	-	200	114	-
0,95			92					500	460	-	750 ~~1000~~	690	-	250	230	-
0.5			38					560	212	80	700 ~~1400~~	266	-	140	53	20
		1	87						1128	80		1526	-		397	20

Hemmanstal	Registernummer	Littera å kartan	Socken, by och hemman	Delägares namn, hemvist m. m. samt ägobeskrivning	Ägofigurens nummer	
1	2	3	4	5	6	
1/256	27 3		Torrod	Nils Jönsons dödbo Nr: 1 Som Fryksäll		
				ang	1908	1.85
				"	1909	1.50
				Summa		
obs.	28 4		Do	Nils Åkesson, Lyngbymölla		
				ang	1910	1.95
				"	1911	1.90
				Summa		
7/32	29 3		Do	Nils Jönsons dödbo Nr: 1 Som Fryksäll		
				ang	1912	0.90
				"	1913	1.60
				"	1914	0.90
				Summa		
7/32	29 2		Do (Torrodsgården)	Jönn Nr: Jönn		
				ang	1915	1.55
				Summa		
477/49980	30 48		Do	Göran Olsons dödbo		
				ang	1916	1.20
				"	1917	0.75
				Summa		
				1918-1919 Sakrad		
1/96	30 25		Do	Ola Ihrn Nr: Karl Robert Ihrn		
				åker	1920	1.50
				"	1921	1.50
				"	1922	1.05
				Summa		

	Areal								Nuvarande värde			Blivande värde			Förbättringsvärde		
	Åker		Äng och odlingsmark		Annan duglig mark		Impediment och högl. mark		pr har	pr ägofigur		pr har	pr ägofigur		pr har	pr ägofigur	
	Har	ar	Har	ar	Har	ar	Har	ar	Kr.	Kr.	öre	Kr.	Kr.	öre	Kr.	Kr.	öre
	7		8		9		10		11	12		13	14		15	16	
0.85				10					360	36	-	~~600~~ 510	51	-	150	15	-
0.6				18					450	81	-	~~1000~~ 600	108	-	150	27	-
				28						117	-		159	-		42	-
0.65				79					700	553	-	~~1400~~ 910	718	90	210	165	90
0.6				22					450	99	-	~~1000~~ 600	132	-	150	33	-
			1	01						652	-		850	90		198	90
0.55				70					560	392	-	~~1400~~ 770	539	-	210	147	-
0.6				30					630	189	-	~~1400~~ 840	252	-	210	63	-
0.55				39					400	156	-	~~1000~~ 550	214	50	150	58	50
			1	39						737	-		1005	50		268	50
0.6			1	28					630	806	40	~~1400~~ 840	1075	20	210	268	80
			1	28						806	40		1075	20		268	80
0.75				06					300	18	-	~~600~~ 450	27	-	150	9	-
0.5				15					350	52	50	~~1000~~ 500	75	-	150	22	50
				21						70	50		102	-		31	50
0.95		07							700	49	-	~~1000~~ 950	66	50	250	17	50
0.95		16							700	112	-	~~1000~~ 950	152	-	250	40	-
0.6		11							630	69	30	~~1400~~ 840	92	40	210	23	10
		34								230	30		310	90		80	60

Hemmanstal	Registernummer	Littera å kartan	Socken, by och hemman	Delägares namn, hemvist m. m. samt ägobeskrivning	Ägofigurens nummer	
1	2	3	4	5	6	
				öfverföres		
				åker	1923	0.90
				äng	1924	0.30
				Summa		
5/192	30 46		Tvärsöd	Ola Hansson, Lyngby 67		
				äng	1925	1.35
				"	1926	1.33
				"	1927	0.[illegible]
				Summa		
3/8	37 1		Do	Göran Olssons stenblus		
				äng	1928	1.[illegible]
				"	1929	1.[illegible]
				"	1930	1.[illegible]
				Summa		
1/2	1'	gemensam ägovidd				
1/4	3'			Ägovidd gemensam		
1/4	22'		Do (Axelsbo)	Ägare: Jakob Fallemans stenblus		
1/2	24'			äng	1931	1.50
1/2	26'			"	1932	1.90
1/2	33'			"	1933	1.20
1/2	39'			"	1934	1.45
				"	1935	1.60
				Summa		

Areal								Nuvarande värde			Blivande värde			Förbättringsvärde		
Åker		Äng och odlingsmark		Annan duglig mark		Impediment och högl. mark		pr har	pr ägofigur		pr har	pr ägofigur		pr har	pr ägofigur	
Har	ar	Har	ar	Har	ar	Har	ar	Kr.	Kr.	öre	Kr.	Kr.	öre	Kr.	Kr.	öre
7		8		9		10		11	12		13	14		15	16	
	34								230	30		310	90		80	60
0.55	06							560	33	60	~~1400~~ 770	46	20	210	12	60
0.45			12					420	50	40	~~1400~~ 630	75	60	210	25	20
	40		12						314	30		432	70		118	40
1			13					800	104	-	1000	130	-	200	26	-
0.85			25					600	150	-	~~1000~~ 850	212	50	250	62	50
0.5			07					490	34	30	~~1400~~ 700	49	-	210	14	70
			45						288	30		391	50		103	20
0.9			85					980	833	-	~~1400~~ 1260	1071	-	280	238	-
0.9			95					980	931	-	~~1400~~ 1260	1197	-	280	266	-
0.9			32					700	224	-	~~1000~~ 900	288	-	200	64	-
		2	12						1988	-		2556	-		568	-
0.95		1	15					980	1127	-	~~1400~~ 1330	1529	50	350	402	50
0.75			44					600	264	-	~~1200~~ 900	396	-	300	132	-
0.75			18					770	138	60	~~1400~~ 1050	189	-	280	50	40
0.9			86					980	842	80	~~1400~~ 1260	1083	60	280	240	80
1		1	14					1120	1276	80	1400	1596	-	280	319	20
		3	77						3649	20		4794	10		1144	90
												3649	20			
												1144	90			

Hemmanstal	Registernummer	Littera å kartan	Socken, by och hemman	Delägares namn, hemvist m. m. samt ägobeskrivning	Ägofigurens nummer	
1	2	3	4	5	6	
gm. s. ägovärd	1/2 2		Köpinge mellan Köpinge ängar	Köpinge by		
				äng	1936	1.10
				"	1937	1.50
				"	1938	1.00
				"	1939	0.95
				"	1940	1.40
				"	1941	1.05
				"	1942	1.50
				"	1943	1.60
				"	1944	1.90
				"	1945	1.95
				"	1946	1.70
				"	1947	1.40
				"	1948	1.70
				"	1949	1.11
				Summa		
	2 3		Do	Greve Poulus de la Gardie och		
				Hans Excellens Friherrinnan Brunsbo		
				äng	1950	1.32
				"	1951	1.50
				väg	1952	
				äng	1953	1.65
				"	1954	1.70
				"	1955	1.30
				"	1956	2.00
				"	1957	1.90
				"	1958	1.50
				överföres		

HEDBERGSKA BOKTR. EFT:R STARS

Areal								Nuvarande värde			Blivande värde			Förbättringsvärde		
Åker		Äng och odlingsmark		Annan duglig mark		Impediment och högl. mark		pr har	pr ägofigur		pr har	pr ägofigur		pr har	pr ägofigur	
Har	ar	Har	ar	Har	ar	Har	ar	Kr.	Kr.	öre	Kr.	Kr.	öre	Kr.	Kr.	öre
7		8		9		10		11	12		13	14		15	16	
0.7		1	52					700	1064	-	~~1400~~ 980	1489	60	280	425	60
0.6		2	68					630	1688	40	~~1400~~ 840	2251	20	210	562	80
0.65		1	18					630	743	40	~~1400~~ 910	1073	80	280	330	40
0.6		1	16					560	649	60	~~1400~~ 840	974	40	280	324	80
0.9		2	58					910	2347	80	~~1400~~ 1260	3250	80	350	903	-
0.85		1	15					910	1046	50	~~1400~~ 1190	1368	50	280	322	-
0.95		2	-					980	1960	-	~~1400~~ 1330	2660	-	350	700	-
1			57					800	456	-	1000	570	-	200	114	-
1			46					570	262	20	600	276	-	30	13	80
1		1	52					1190	1808	80	1400	2128	-	210	319	20
1		2	16					1190	2570	40	1400	3024	-	210	453	60
1		1	80					800	1440	-	1000	1800	-	200	360	-
0.85		1	62					650	1053	-	~~1000~~ 850	1377	-	200	324	-
0.75		1	43					500	715	-	~~1000~~ 750	1072	50	250	357	50
		21	83						17805	10		23315	80		5510	70
1		1	66					850	1411	-	1000	1660	-	150	249	-
0.95		1	-					700	700	-	~~1000~~ 950	950	-	250	250	-
							06									
1		1	-					800	800	-	1000	1000	-	200	200	-
1			61					1190	725	90	1400	854	-	210	128	10
1			03					1190	35	70	1400	42	-	210	6	30
0.9		2	88					910	2620	80	~~1400~~ 1260	3628	80	350	1008	-
0.85		2	50					910	2275	-	~~1400~~ 1190	2975	-	280	700	-
0.75			41					550	225	50	~~1000~~ 750	307	50	200	82	-
		10	09				06		8793	90		11417	30		2623	40

Hemmanstal	Registernummer	Littera å kartan	Socken, by och hemman	Delägares namn, hemvist m. m. samt ägobeskrivning	Ägofigurens nummer	
1	2	3	4	5	6	
				ovirfört		
				äng	1959	1.05
				"	1960	1.60
				"	1961.	1.15
				"	1962	0.80
				"	1963	1.40
				"	1964	1.10
				"	1965	1.50
				"	1966	1.05
				"	1967	1.–
				"	1968	1.80
				"	1969	2.10
				"	1970	0.75
				"	1971	1.–
				"	1972	0.90
				"	1973	1.07
				"	1974	1.55
				"	1975	1.55.
				"	1976	1.40
				"	1977	0.95
				"	1978	1.–
				"	1979	0.50
				Summa		
	24		Köpinge Ängar	Jöns Ivar Jönsson		
			0.2098 kvm	äng	1980	0.80
				Summa		

	Areal								Nuvarande värde			Blivande värde			Förbättringsvärde		
	Åker		Äng och odlingsmark		Annan duglig mark		Impediment och högl. mark		pr har	pr ägofigur		pr har	pr ägofigur		pr har	pr ägofigur	
	Har	ar	Har	ar	Har	ar	Har	ar	Kr.	Kr.	öre	Kr.	Kr.	öre	Kr.	Kr.	öre
	7		8		9		10		11	12		13	14		15	16	
			10	09				06		8793	90	910	11417	30		2623	40
0.65			3	79					700	2653	-	~~1400~~	3448	90	210	15 795	90
1			1	23					1120	1377	60	1400	1722	-	280	20 344	40
0.7			3	56					700	2492	-	980 ~~1400~~	3488	80	280	20 996	80
0.4				48					350	168	-	560 ~~1400~~	268	80	210	15 100	80
0.9			1	25					650	812	50	900 ~~1000~~	1125	-	250	25 312	50
0.7				28					300	84	-	420 ~~600~~	117	60	120	20 33	60
0.9			1	20					910	1092	-	1260 ~~1400~~	1512	-	350	25 420	-
0.65			1	94					630	1222	20	910 ~~1400~~	1765	40	280	543	20
0.6			1	82					630	1146	60	840 ~~1400~~	1528	80	210	382	20
0.75			1	63					700	1141	-	1050 ~~1400~~	1711	50	350	570	50
0.4				51					350	178	50	560 ~~1400~~	285	60	210	15 107	10
0.7			1	05					350	367	50	560 ~~1400~~	588	-	210	15 220	50
0.6			1	54					630	970	20	840 ~~1400~~	1293	60	210	323	40
0.55			1	56					560	873	60	770 ~~1400~~	1201	20	210	327	60
0.65			1	84					700	1288	-	910 ~~1400~~	1674	40	210	386	40
1				48					750	360	-	1000	480	-	250	120	-
1				95					1050	997	50	1400	1330	-	350	332	50
0.9			1	22					910	1110	20	1260 ~~1400~~	1537	20	350	427	-
0.6			3	35					630	2110	50	840 ~~1400~~	2814	-	210	703	50
0.6			3	60					630	2268	-	840 ~~1400~~	3024	-	210	756	-
0.4				54					350	189	-	560 ~~1400~~	302	40	210	15 113	40
			43	91				06		31695	80		42636	50		10940	70
0.5				21					490	102	90	700 ~~1400~~	147	-	210	15 44	10
				21						102	90		147	-		44	10

Hemmanstal	Registernummer	Littera å kartan	Socken, by och hemman	Delägares namn, hemvist m. m. samt ägobeskrivning	Ägofigurens nummer	
1	2	3	4	5	6	
	2 c		Köpinge Ängar	Jöns Ivar Jönsson		
			0.3172 har	äng	1981	0.75
				Summa		
	2 7		d:o	~~Ola Hansson ö Joh. s Aug. Persson samt~~ Hans Håkansson i Nils Ahrn		
				äng	1982	0.90
				Summa		
	2 8		d:o	Lars och Brugla Hansson samt Johan Persson Stenblus		
				äng	1983	0.80
				Summa		
	2 9		d:o	Nils Ahrn ~~Ola Hansson ö Joh. s Aug. Persson~~		
				äng	1984	0.90
				Summa		
	2 10		d:o 0.1879 har	Jöns Ivar Jönsson		
				äng	1985	0.80
				Summa		
	2 11		d:o 0.5755 har	Anne		
				äng	1986	0.90
				Summa		
	2 12		d:o 0.1128 har	Anne		
				äng	1987	0.75
				Summa		

	Areal								Nuvarande värde			Blivande värde			Förbättringsvärde		
	Åker		Äng och odlingsmark		Annan duglig mark		Impediment och högl. mark		pr har	pr ägofigur		pr har	pr ägofigur		pr har	pr ägofigur	
	Har	ar	Har	ar	Har	ar	Har	ar	Kr.	Kr.	öre	Kr.	Kr.	öre	Kr.	Kr.	öre
	7		8		9		10		11	12		13	14		15	16	
0.5				32					490	156	80	700 ~~1400~~	224	-	210	67	20
				32						156	80		224	-		67	20
0.55			1	-					560	560	-	770 ~~1400~~	770	-	210	210	-
			1	-						560	-		770	-		210	-
0.5				96					490	470	40	700 ~~1400~~	672	-	210	201	60
				96						470	40		672	-		201	60
0.55				56					560	313	60	770 ~~1400~~	431	20	210	117	60
				56						313	60		431	20		117	60
0.5				19					490	93	10	700 ~~1400~~	133	-	210	39	90
				19						93	10		133	-		39	90
0.5				58					490	284	20	700 ~~1400~~	406	-	210	121	80
				58						284	20		406	-		121	80
0.5				41					490	200	90	700 ~~1400~~	287	-	210	86	10
				41						200	90		287	-		86	10

Hemmanstal	Registernummer	Littera å kartan	Socken, by och hemman	Delägares namn, hemvist m. m. samt ägobeskrivning	Ägofigurens nummer	
1	2	3	4	5	6	
	213		Köpinge Ängar	Per Håkansson, Köpinge 41 Klar		
				äng	1988	0.90
				"	1989	1.70
				"	1990	1.35
				Summa		
	214		D:o	Jöns Ivar Jönsson		
				äng	1990a	0.75
				Summa		
	215		D:o	Nils Andersson		
				äng	1991	0.55
				Summa		
	216		D:o	Lars och Brugta Hansson		
				äng	1992	0.85
				Summa		
	217		D:o	Drosa		
				äng	1993	0.85
				Summa		
	218		D:o	Nils Olsson ~~Ola Hansson ö. fol.s Aug. Persson~~		
				äng	1994	0.85
				Summa		
	219		D:o	Drosa		
				äng	1995	0.85
				Summa		

	Areal								Nuvarande värde			Blivande värde			Förbättringsvärde		
	Åker		Äng och odlingsmark		Annan duglig mark		Impediment och högl. mark		pr har	pr ägofigur		pr har	pr ägofigur		pr har	pr ägofigur	
	Har	ar	Har	ar	Har	ar	Har	ar	Kr.	Kr.	öre	Kr.	Kr.	öre	Kr.	Kr.	öre
	7		8		9		10		11	12		13	14		15	16	
0.55				70					560	392	-	770 ~~1400~~	539	-	210	147	-
1				26					1190	309	40	1400	364	-	210	54	60
0.95				37					1050	388	50	1330 ~~1400~~	492	10	280	103	60
			1	33						1089	90		1395	10		305	20
0.5			1	77					490	867	30	700 ~~1400~~	1239	-	210	371	70
			1	77						867	30		1239	-		371	70
0.55				96					560	537	60	770 ~~1400~~	739	20	210	201	60
				96						537	60		739	20		201	60
0.55			1	05					560	588	-	770 ~~1400~~	808	50	210	220	50
			1	05						588	-		808	50		220	50
0.55				22					560	123	20	770 ~~1400~~	169	40	210	46	20
				22						123	20		169	40		46	20
0.55				29					560	162	40	770 ~~1400~~	223	30	210	60	90
				29						162	40		223	30		60	90
0.55				29					560	162	40	770 ~~1400~~	223	30	210	60	90
				29						162	40		223	30		60	90

Hemmanstal	Registernummer	Littera å kartan	Socken, by och hemman	Delägares namn, hemvist m. m. samt ägobeskrivning	Ägofigurens nummer	
1	2	3	4	5	6	
		14	Köpinge fäläd	Samf. Allmän Skogsmark		
				äng	1996	1.70
				"	1997	1.65
				"	1998	1.65
				"	1999	1.75
				"	2000	1.80
				"	2001	1.95
				"	2002	1.90
				"	2003	1.75
				"	2004	1.65
				"	2005	1.75
				Summa		
1/8	5 1		Köpinge	Ola Åkesson Vikarj		
				äng	2006	1.40
				"	2007	1.20
				"	2008	1.15
				"	2009	0.95
				" sedan	2010	0.45
				" "	2011	0.50
				" "	2012	0.40
				Summa		
19/288	6 4		D:o	Lars Nilsson		
				åker	2013	1.45
				Summa		
23/168	6 7		D:o	D:o		
				åker	2014	1.70
				överföres		

Areal								Nuvarande värde			Blivande värde			Förbättringsvärde		
Åker		Äng och odlingsmark		Annan duglig mark		Impediment och högl. mark		pr har	pr ägofigur		pr har	pr ägofigur		pr har	pr ägofigur	
Har	ar	Har	ar	Har	ar	Har	ar	Kr.	Kr.	öre	Kr.	Kr.	öre	Kr.	Kr.	öre
7		8		9		10		11	12		13	14		15	16	
1			37					1190	440	30	1400	518	-	210	77	70
1			20					160	48	-	200	60	-	40	12	-
1			37					800	296	-	1000	370	-	200	74	-
1			108					1190	1285	20	1400	1512	-	210	226	80
1		3	20					900	2880	-	1000	3200	-	100	320	-
1			48					1330	638	40	1400	672	-	70	33	60
1			58					950	551	-	1000	580	-	50	29	-
1			121					850	1028	50	1000	1210	-	150	181	50
1			124					800	992	-	1000	1240	-	200	248	-
1			105					850	892	50	1000	1050	-	150	157	50
		9	88						9051	90		10412	-		1360	10
126																
0.85			89					320	293	70	~~400~~ 510	453	90	180	30 160	20
0.70			20					700	140	-	~~1400~~ 1050	210	-	350	25 70	-
0.65			35					270	94	50	~~400~~ 390	136	50	120	20 42	-
0.55		2	03					490	994	70	~~1400~~ 770	1563	10	280	20 568	40
0.4		4	61					250	1152	50	~~1000~~ 400	1844	-	150	15 ~~691~~ 345	~~50~~ 75
0.35			47					200	94	-	~~1000~~ 350	164	50	150	15 ~~70~~ 35	~~50~~ 25
0.35			21					240	50	40	~~1200~~ 420	88	20	180	15 ~~37~~ 18	~~80~~ 90
		8	76						2819	80		4460	20		~~1640~~ 1240	~~40~~ 50
126																
0.85	1	30						770	1001	-	~~1400~~ 1190	1547	-	420	30 546	-
	1	30							1001	-		1547	-		546	-
126																
1		12						420	50	40	600	72	-	180	30 21	60
		12							50	40		72	-		21	60

Hemmanstal	Registernummer	Littera å kartan	Socken, by och hemman	Delägares namn, hemvist m. m. samt ägobeskrivning	Ägofigurens nummer	
1	2	3	4	5	6	
				Öreslöt		
				åker	2015	1,75
				"	2016	1,25
				äng	2017	1,80
				åker	2018	1,25
				"	2019	1,50
				"	2020	1,50
				"	2021	1,75
				Summa		
49/400	152		Köpinge	Per Olsons stärbhus		
				äng	2022	1-
				"	2023	0,75
				"	2024	0,75
				"	2025	0,50
				"	2026	0,50
				"	2027	0,50
				Summa		
7/1600	177		d:o	Ernst Burchard Karlsson		
				äng	2028	1,50
				väg	2029	
				äng	2030	1,50
				"	2031	1,-
				Summa		
1/400	178		d:o	Herman Nilsson		
				äng	2032	1-
				väg	2033	
				Summa		

	Areal								Nuvarande värde			Blivande värde			Förbättringsvärde		
	Åker		Äng och odlingsmark		Annan duglig mark		Impediment och högl. mark		pr har	pr ägofigur		pr har	pr ägofigur		pr har	pr ägofigur	
	Har	ar	Har	ar	Har	ar	Har	ar	Kr.	Kr.	öre	Kr.	Kr.	öre	Kr.	Kr.	öre
	7		8		9		10		11	12		13	14		15	16	
1.74		12								50	40		72	-		21	60
1		39							450	175	50	600	234	-	150	58	50
0.65		07							620	44	10	~~1400~~ 910	63	70	280	19	60
0.75			1	49					700	1043	-	~~1400~~ 1050	1564	50	350	521	50
0.95		13							910	118	30	~~1400~~ 1330	172	90	420	54	60
0.9		91							840	764	40	~~1400~~ 1260	1146	60	420	382	20
0.9		30							840	252	-	~~1400~~ 1260	378	-	420	126	-
1		13							450	58	50	600	78	-	150	19	50
	2	05	1	49						2506	20		3709	70		1203	50
1.76																	
0.6			1	47					560	823	20	~~1400~~ 840	1234	80	280	20 411	60
0.45				79					360	284	40	~~1200~~ 540	426	60	180	15 142	20
0.45			1	06	3	32			180	190	80	~~600~~ 270	286	20	90	15 95	40
0.35			~~09~~						300	27	-	~~1200~~ 420	37	80	120	649,20 10 ~~10~~	~~80~~
0.4			~~52~~						300	156	-	~~1200~~ 480	249	60	180	15 ~~93~~	~~60~~
0.4			~~101~~		1	62			300	303	-	~~1200~~ 480	484	80	180	15 ~~181~~	~~80~~
			4	94						1784	40		2719	80	2820	935	40
1.74																	
0.95				35					750	262	50	1000 950	332	50	200	20 70	-
								07									
1				03					450	13	50	600	18	-	150	25 4	50
0.8				08					840	67	20	~~1400~~ 1120	89	60	280	20 22	40
				46				07		343	20		440	10		96	90
1.72																	
0.6				50					620	315	-	~~1400~~ 840	420	-	210	15 105	-
								12									
				50				12		315	-		420	-		105	-

Hemmanstal	Registernummer	Littera å kartan	Socken, by och hemman	Delägares namn, hemvist m. m. samt ägobeskrivning	Ägofigurens nummer	
1	2	3	4	5	6	
1/400	17 9		Köpinge	Herman Svensson Klof		
				äng	2034	0.80
				väg	2035	
				Summa		
1/400	17 10		d:o	Anders Persson Klag:r - se	18 8	-
				äng	2036	0.70
				Summa		
1/12	av 18 6		d:o	Gustaf Albin Möller Klag.		
				äng	2037	1.15
				"	2038	0.95
				"	2039	1.95
				"	2040	1.75
				"	2041	1.80
				Summa		
7/32	18 8		d:o	Anders Persson Klag jmfr 17	10	
				äng	2042	1.70
				"	2043	1.95
				"	2044	1.-
				"	2043	0.90
				Summa		
1/2	19 1		d:o	John Hansson Klag		
				åker	2046	1.25
				"	2047	1.25
				"	2048	1.20
				"	2049	1.25
				Summa		

	Areal								Nuvarande värde			Blivande värde			Förbättringsvärde		
	Åker		Äng och odlingsmark		Annan duglig mark		Impediment och högl. mark		pr har	pr ägofigur		pr har	pr ägofigur		pr har	pr ägofigur	
	Har	ar	Har	ar	Har	ar	Har	ar	Kr.	Kr.	öre	Kr.	Kr.	öre	Kr.	Kr.	öre
	7		8		9		10		11	12		13	14		15	16	
1.72																	
0.5				50				12	490	245	-	~~1400~~ 700	350	-	210	105	-
				50				12		245	-		350			105	-
1.72																	
0.45				58					420	243	60	~~1400~~ 630	365	40	210	121	80
				58						243	60		365	40		121	80
1.74																	
0.7				36					700	252	-	~~1400~~ 980	352	80	280	100	80
0.6			2	06					560	1153	60	~~1400~~ 840	1730	40	280	576	80
0.9				86					650	559	-	~~1000~~ 900	774	-	250	215	-
1				24					850	204	-	1000	240	-	150	36	-
1				10					540	54	-	600	60	-	60	6	-
			3	62						2222	60		3157	20		934	60
1.72																	
1				10					510	51	-	600	60	-	90	9	-
0.9			1	20					650	780	-	~~1000~~ 900	1080	-	250	300	-
0.6			2	40					620	1512	-	~~1400~~ 840	2016	-	210	504	-
0.55				47					560	263	20	~~1400~~ 770	361	90	210	98	70
			4	17						2606	20		3517	90		911	70
1.76																	
0.7	1	93							680	1215	90	~~1400~~ 980	1891	40	350	675	50
0.9	1	70							840	1428	-	~~1400~~ 1260	2142	-	420	714	-
1	1	06							980	1038	80	1400	1484	-	420	445	20
1		16							1050	168	-	1400	224	-	350	56	-
	4	85								3850	70		5741	40		1890	70

Hemmanstal	Registernummer	Littera å kartan	Socken, by och hemman	Delägares namn, hemvist m. m. samt ägobeskrivning	Ägofigurens nummer	
1	2	3	4	5	6	
7/32	20 5		Köpinge	Ivar Olsson Klag		
				äng	2050	0.40
				"	2051	0.75
				"	2052	1.20
				Summa		
3/64	21 9		d:o	Hindra Ingeborg ~~Olsson~~ Håkansson Klag		
				åker	2053	1.15
				äng	2054	1.20
				"	2055	0.60
				åker	2056	1.75
				äng	2057	0.80
				Summa		
3/64	21 11		d:o	Anders Ingvarsson Österholm Klag		
				äng	2058a	0.80
				åker jfr ovanst	2058b	1.30
				äng	2059a	0.90
				åker jfr ovanst	2059b	1.10
				äng	2060	1.—
				åker	2061	1.—
				äng	2062	1.12
				åker	2063	1.30
				Summa		
1/2	22 1	gemensam ägovärde	d:o	Staten.		
1/2	25 1			Joh: Nils Andersson		
				väg	2064	
				åker	2065	1.—
				överföres		

Areal								Nuvarande värde			Blivande värde			Förbättringsvärde		
Åker		Äng och odlingsmark		Annan duglig mark		Impediment och högl. mark		pr har	pr ägofigur		pr har	pr ägofigur		pr har	pr ägofigur	
Har	ar	Har	ar	Har	ar	Har	ar	Kr.	Kr.	öre	Kr.	Kr.	öre	Kr.	Kr.	öre
7		8		9		10		11	12		13	14		15	16	
									~~3850~~	70						
			10					210	21	-	~~600~~ 330	33	-	120	12	-
		1	35					420	567	-	~~1400~~ 630	850	50	210	283	50
			86					620	541	80	~~1400~~ 980	842	80	350	301	-
		2	31						~~1129~~	80		1726	30		596	50
	22							630	138	60	~~1400~~ 910	200	20	280	61	60
			97					620	611	10	~~1400~~ 980	950	60	350	339	50
			75					420	315	-	~~1400~~ 700	525	-	280	210	-
	23							450	103	50	~~600~~	138	-	150	34	50
			09					120	10	80	~~600~~ 210	18	90	90	8	10
	45	1	81						1179	-		1832	70		653	70
			26					210	54	60	~~600~~ 330	85	80	120	31	20
	05							390	19	50	~~600~~ 570	28	50	180	9	-
			31					490	151	90	~~1400~~ 770	238	70	280	86	80
	03							390	11	70	~~600~~ 570	17	10	180	5	40
			37					560	207	20	~~1400~~ 840	310	80	280	103	60
	15							360	54	-	~~600~~ 540	81	-	180	27	-
			29					770	223	80	~~1400~~ 1190	345	10	420	121	80
	17							700	119	-	~~1400~~ 1120	190	40	420	71	40
	40	1	23						841	20		1297	40		456	20
							20									
2	12							840	1780	80	~~1400~~ 1190	2522	80	350	742	-
2	12						20		1780	80		2522	80		742	-

Hemmanstal	Registernummer	Littera å kartan	Socken, by och hemman	Delägares namn, hemvist m. m. samt ägobeskrivning		Ägofigurens nummer	
1	2	3	4	5		6	
					överfört		
				åker		2066	1.25
				"		2067	1.80
				"		2068	1.58
				äng		2069	1.08
				"		2070	0.73
				"		2071	0.45
				"		2072	0.30
				åker		2073	1.25
				"		2074	1.55
				"		2075	1.55
				"		2076	1.50
				"		2077	1.25
				"		2078	1.20
				äng		2079	1.–
				"		2080	0.20
				"		2081	1.–
				åker		2082	1.25
				väg		2083	
				åker		2084	1.25
				"		2085	1.55
				"		2086	1.55
				"		2087	1.31
					Summa		
25/256	23 2		Köpinge	Staten. Arr: Ola Persson			
				äng		2088	0.31
				"		2089	1.–
				"		2090	0.40
					överföres		

	Areal								Nuvarande värde			Blivande värde			Förbättringsvärde		
	Åker		Äng och odlingsmark		Annan duglig mark		Impediment och högl.. mark		pr har	pr ägofigur		pr har	pr ägofigur		pr har	pr ägofigur	
	Har	ar	Har	ar	Har	ar	Har	ar	Kr.	Kr.	öre	Kr.	Kr.	öre	Kr.	Kr.	öre
	7		8		9		10		11	12		13	14		15	16	
1.72-1.76																	
	2	12						20		1780	80		2529	80		742	-
0.75	1	76							700	1232	-	1050 ~~1400~~	1848	-	350	616	-
1	2	50							1190	2975	-	1400	3500	-	210	525	-
0.95		21							420	88	20	570 ~~600~~	119	70	150	31	50
0.65	6	59		77					450	346	50	650 ~~1000~~	500	50	200	154	-
0.45				89					360	320	40	540 ~~1200~~	480	60	180	228,70 160	20
0.35			~~69~~						300	507	-	420 ~~1200~~	709	80	120	~~202~~	~~80~~ V
0.3			~~79~~						240	189	60	360 ~~1200~~	284	40	120	~~94~~	~~80~~ V
0.75	3	52							700	2492	-	1050 ~~1400~~	3738	-	350	1246	-
0.95	1	36							910	1237	60	1330 ~~1400~~	1808	80	420	571	20
0.95		35							390	136	50	570 ~~600~~	199	50	180	63	-
0.9	2	02							910	1838	20	1260 ~~1400~~	2545	20	350	707	-
0.75		39							600	234	-	900 ~~1200~~	351	-	300	117	-
0.95		26							980	257	80	1260 ~~1400~~	327	60	280	72	80
0.6	1	94	1	87					480	897	60	720 ~~1200~~	1346	40	240	22 5,80 448	80
0.3			~~536~~						180	964	80	360 ~~1200~~	1929	60	180	~~964~~	~~80~~ V
0.6				28					560	156	80	840 ~~1400~~	235	20	280	78	40
0.75	1	78							700	1246	-	1050 ~~1400~~	1869	-	350	623	-
								20									
0.75		20							300	60	-	450 ~~600~~	90	-	150	30	-
0.75	4	50							700	3150	-	1050 ~~1400~~	4725	-	350	1575	-
0.9	1	37							840	1150	80	1260 ~~1400~~	1726	20	420	575	40
0.8	1	05							770	808	50	1120 ~~1400~~	1176	-	350	367	50
	23	43	11	65				40		22.067	10		32033	30		9966	20
			7 ~~8~~	~~84~~												1262	40
			2	81												8703	80
1.76																	
0.35			~~144~~						240	393	60	420 ~~1200~~	688	80	180	~~995~~	~~20~~
0.75				09					600	34	-	900 ~~1200~~	81	-	300	27	-
0.35				~~28~~					240	67	20	420 ~~1200~~	117	60	180	~~50~~	~~40~~
			2	01						514	80		887	40		372	60

Hemmanstal	Registernummer	Littera å kartan	Socken, by och hemman	Delägares namn, hemvist m. m. samt ägobeskrivning	Ägofigurens nummer
1	2	3	4	5	6
				Överfait	
				äng	2091a 0.40
				" fet Kärjd	2091b 0.35
				"	2092 0.45
				Summa	
1/8	24:3		Köpinge	Ivar Olsson Kl:by	
				äng	2093 1.15
				"	2094 0.75
				"	2095 1.15
				Summa	
1/80	24:9		D:o	Ernst Burchard Karlsson	
				åker	2096 1.60
				äng	2097 1.35
				"	2098 1.30
				Summa	
1/160	24:10		D:o	Herman Nilsson Kl:by	
				äng	2099 0.95
				Summa	
1/160	24:11		D:o	Herman Svensson Kl:by	
				äng	2100 0.70
				Summa	
1/160	24:12		D:o	~~Anders Persson~~, Per Mårtensson, Kl:by Köpinge	
				äng	2101 0.70
				Summa	

	Areal								Nuvarande värde			Blivande värde			Förbättringsvärde		
	Åker		Äng och odlingsmark		Annan duglig mark		Impediment och högl. mark		pr har	pr ägofigur		pr har	pr ägofigur		pr har	pr ägofigur	
	Har	ar	Har	ar	Har	ar	Har	ar	Kr.	Kr.	öre	Kr.	Kr.	öre	Kr.	Kr.	öre
	7		8		9		10		11	12		13	14		15	16	
1.74			~~2~~	~~01~~						514	80		887	40		~~1 99~~ ~~372~~	~~80 60~~
0.35				~~76~~					240	182	40	~~1200~~ 420	319	20	180	~~136~~ 68	~~80~~ 80
0.3				28					280	78	40	~~1400~~ 420	117	60	140	39	20
0.35				~~20~~					240	48	-	~~1200~~ 420	84	-	180	~~36~~ 18	-
			3	25						823	60		1408	20		~~584~~	60
1.76																	
0.65				10					270	27	-	~~600~~ 390	39	-	120	12	-
0.45			/	05					420	441	-	~~1400~~ 630	661	50	210	220	50
0.65				70					620	441	-	~~1400~~ 910	637	-	280	196	-
			/	85						909	-		1337	50		428	50
1.72																	
1		09							1050	94	50	1400	196	-	350	31	50
0.95				27					750	202	50	~~1400~~ 950	256	50	200	54	-
0.8				76					840	638	40	~~1400~~ 1120	851	20	280	212	80
		09	/	03						935	40		1233	70		298	30
1.72																	
0.55				96					560	537	60	~~1400~~ 770	739	20	210	201	60
				96						537	60		739	20		201	60
1.72																	
0.45				96					420	403	20	~~1400~~ 630	604	80	210	201	60
				96						403	20		604	80		201	60
1.72																	
0.55				95					560	532	-	~~1400~~ 770	731	50	210	199	50
				95						532	-		731	50		199	50

Hemmanstal	Registernummer	Littera å kartan	Socken, by och hemman	Delägares namn, hemvist m. m. samt ägobeskrivning	Ägofigurens nummer
1	2	3	4	5	6
1/4	27 3		Kåpinge	John Pussons stvblus	
				äng	2102
				"	2103
				"	2104
				"	2105
				"	2106
				"	2107
				Summa	
11/216	27 15		d:o	Ola Nilssons stvblus	
				äng	2109
				"	2110
				"	2111
				"	2112
				"	2113
				Summa	
1/360	27 16		d:o	Olof Olsson 1/540 mtl. Nils Olsson 1/1080 "	
				äng	2108
				Summa	
1/4	28 2		d:o	John Pussons stvblus	
				äng	2114
				"	2115
				"	2116
				"	2117
				"	2118
				Summa	

Areal								Nuvarande värde			Blivande värde			Förbättringsvärde		
Åker		Äng och odlingsmark		Annan duglig mark		Impediment och högl. mark		pr har	pr ägofigur		pr har	pr ägofigur		pr har	pr ägofigur	
Har	ar	Har	ar	Har	ar	Har	ar	Kr.	Kr.	öre	Kr.	Kr.	öre	Kr.	Kr.	öre
7		8		9		10		11	12		13	14		15	16	
1.72																
0.6			46					560	257	60	~~1400~~ 840	386	40	280	128	80
0.55			97					560	543	20	~~1400~~ 770	746	90	210	203	70
0.6			98					620	617	40	~~1400~~ 840	823	20	210	205	80
0.7			48					500	240	-	~~1400~~ 700	336	-	200	96	-
0.95			60					700	420	-	~~1000~~ 950	570	-	250	150	-
1			05					510	25	50	600	30	-	90	4	50
		3	54						2103	70		2,892	50		788	80
1.72.																
0.95			54					700	413	-	~~1000~~ 950	560	50	250	147	50
0.75			52					550	286	-	~~1000~~ 750	390	-	200	104	-
0.65			91					620	573	20	~~1400~~ 910	828	10	280	254	80
0.55			94					560	526	40	~~1400~~ 770	723	80	210	197	40
0.6			34					560	190	40	~~1400~~ 840	285	60	280	95	20
		3	80						1989	10		2788	-		798	90
1.72																
1			06					510	30	60	600	36	-	90	5	40
			06						30	60		36	-		5	40
1.72																
0.55		1	68					490	823	20	~~1400~~ 770	1293	60	280	470	40
0.45		1	46					300	438	-	~~1000~~ 450	657	-	150	219	-
0.45			71					180	127	80	~~600~~ 270	191	70	90	63	90
0.4		~~2~~	~~13~~					300	639	-	~~1200~~ 480	1022	40	180	~~383~~	~~40~~
0.35		~~-~~	~~06~~	2	19			300	18	-	~~1200~~ 420	25	20	120	90.60	~~720~~
		~~6~~	~~04~~						2046	-		3189	90		~~1143~~	90
		3	85													

145.50

Hemmanstal	Registernummer	Littera å kartan	Socken, by och hemman	Delägares namn, hemvist m. m. samt ägobeskrivning	Ägofigurens nummer	
1.	2	3	4	5	6	
1/4	28 3		Köpinge	John Persson Stublus		
				äng	2119	1.20
				"	2120	1.50
				"	2121	1.15
				"	2122	1 —
				"	2123	0.75
				"	2124	0.35
				Summa		
211/1356	av 30 2		Kö.	Oskar Sigfrid Olsson		
				åker	2125	0.85
				äng	2126	0.70
				"	2127	0.95
				"	2128	1.10
				"	2129	1.30
				Summa		
131/620	av 29 3		Kö.	Anne		
				äng	2130	1.55
				"	2131	0.50
				"	2132	1.05
				"	2133	0.85
				"	2134	0.70
				åker	2135	0.45
				Summa		
1/8	29 5		Kö.	Sven Edvardsson Stublus		
				åker	2136	1.55
				"	2137	1.35
				Överföres		

	Areal								Nuvarande värde			Blivande värde			Förbättringsvärde		
	Åker		Äng och odlingsmark		Annan duglig mark		Impediment och högl. mark		pr har	pr ägofigur		pr har	pr ägofigur		pr har	pr ägofigur	
	Har	ar	Har	ar	Har	ar	Har	ar	Kr.	Kr.	öre	Kr.	Kr.	öre	Kr.	Kr.	öre
	7		8		9		10		11	12		13	14		15	16	
1.72																	
1				05					480	24	-	600	30	-	120	6	-
0.95				60					650	390	-	~~1000~~ 950	570	-	300	180	-
0.7				52					450	234	-	~~1000~~ 700	364	-	250	130	-
0.6			/	14					560	638	40	~~1400~~ 840	957	60	280	319	20
0.5				91					490	445	90	~~1400~~ 700	637	-	210	191	10
0.55				52					490	254	80	~~1400~~ 770	400	40	280	145	60
			3	74						1987	10		2959	-		971	90
0.5		80							490	147	-	~~1400~~ 700	210	-	210	63	-
0.45				46					420	193	20	~~1400~~ 630	289	80	210	96	60
0.55				60					560	336	-	~~1400~~ 770	462	-	210	126	-
0.65				34					450	153	-	~~1000~~ 650	221	-	200	68	-
1				43					700	301	-	1000	430	-	300	129	-
		80	/	83						1130	20		1612	80		482	60
0.95				44					700	308	-	~~1000~~ 950	418	-	250	110	-
0.4				02					150	3	-	~~600~~ 240	4	80	90	1	80
0.65				32					400	128	-	~~1000~~ 650	208	-	250	80	-
0.6				69					560	386	40	~~1400~~ 840	579	60	280	193	20
0.45				63					420	264	60	~~1400~~ 630	396	90	210	132	30
0.55		80							490	147	-	~~1400~~ 770	231	-	280	84	-
		80	2	10						1237	-		1838	30		601	30
1.74																	
1	/	26							700	882	-	1000	1260	-	300	30 378	-
0.8	/	15							550	632	50	~~1000~~ 800	920	-	250	25 287	50
	2	41								1514	50		2180	-		665	50

Hemmanstal	Registernummer	Littera å kartan	Socken, by och hemman	Delägares namn, hemvist m. m. samt ägobeskrivning	Ägofigurens nummer	
1	2	3	4	5	6	
				överfört		
				åker	2138	1.10
				"	2139	1.30
				Summa		
3/16	30 5		Köpinge	Gustaf Albin Möller		
				äng	2140	1.53
				"	2141	1.18
				"	2142	0.93
				"	2143	2.33
				"	2144	0.83
				Summa		
11/200	31 5		Dito	John Hansson		
				äng	2145	0.85
				"	2146	0.85
				"	2147	0.90
				"	2148	1.05
				"	2149	1.22
				Summa		
15/512	31 10		Dito	John Persson stubbens		
				äng	2150	1.45
				"	2151	1.03
				"	2152	0.83
				"	2153	0.20
				"	2154	1.10
				Summa		

	Areal								Nuvarande värde			Blivande värde			Förbättringsvärde		
	Åker		Äng och odlingsmark		Annan duglig mark		Impediment och högl. mark		pr har	pr ägofigur		pr har	pr ägofigur		pr har	pr ägofigur	
	Har	ar	Har	ar	Har	ar	Har	ar	Kr.	Kr.	öre	Kr.	Kr.	öre	Kr.	Kr.	öre
	7		8		9		10		11	12		13	14		15	16	
1.74	2	41								1514	50		2180	-		665	50
0.65	1	47							620	926	10	910 ~~1400~~	1337	70	280	20 411	60
0.9		28							390	109	20	540 ~~600~~	151	20	150	25 42	-
	4	16								2549	80		3668	90		1119	10
1.72																	
1				53					750	397	50	~~1000~~	530	-	250	25 132	50
0.65				48					450	216	-	650 ~~1000~~	312	-	200	20 96	-
0.55			1	03					560	576	80	770 ~~1400~~	793	10	210	15 216	30
0.45				77					420	323	40	630 ~~1400~~	485	10	210	15 161	70
0.5				50					490	245	-	700 ~~1400~~	350	-	210	15 105	-
			3	31						1758	70		2470	20		711	50
0.5				52					490	254	80	700 ~~1400~~	364	-	210	15 109	20
0.45				81					420	340	20	630 ~~1400~~	510	30	210	15 170	10
0.55			1	05					490	514	50	770 ~~1400~~	808	50	280	20 294	-
0.65				52					400	208	-	650 ~~1000~~	338	-	250	25 130	-
1				56					750	420	-	~~1000~~	560	-	250	25 140	-
			3	46						1737	50		2580	80		843	30
0.9				20					600	180	-	900 ~~1000~~	270	-	300	30 90	-
0.6				32					400	128	-	660 ~~1000~~	192	-	200	20 64	-
0.5				64					490	313	60	700 ~~1400~~	448	-	210	15 134	40
0.45				45					420	189	-	630 ~~1400~~	283	50	210	15 94	50
0.65				29					680	182	70	910 ~~1400~~	263	90	280	20 81	20
			2	-						993	30		1457	40		464	10

Hemmanstal	Registernummer	Littera å kartan	Socken, by och hemman	Delägares namn, hemvist m. m. samt ägobeskrivning	Ägofigurens nummer	
1	2	3	4	5	6	
15/512	31 12		Köpinge	John Persson stubbus		
				äng	2155	1.10
				"	2156	0.70
				"	2157	0.85
				"	2158	1.03
				"	2159	1.42
				Summa		
1/4	32 2		D:o	Ola Olsson		
				äng	2160	1.50
				"	2161	1.55
				åker	2162	1.25
				väg	2163	
				Summa		
1/4	32 3		D:o (Björka)	Sven Nilsons stubbus		
				åker	2164	1.70
				"	2165	1.25
				Summa		
1/4	33 3		D:o (Lugnadal)	John Persson Stobs. m. Fritz Anderstorp		
				äng	2166	1.30
				"	2167	1.05
				"	2168	0.90
				"	2169	0.70
				"	2170	0.70
				Summa		

	Areal								Nuvarande värde			Blivande värde			Förbättringsvärde		
	Åker		Äng och odlingsmark		Annan duglig mark		Impediment och högl. mark		pr har	pr ägofigur		pr har	pr ägofigur		pr har	pr ägofigur	
	Har	ar	Har	ar	Har	ar	Har	ar	Kr.	Kr.	öre	Kr.	Kr.	öre	Kr.	Kr.	öre
	7		8		9		10		11	12		13	14		15	16	
1.72																	
0.65				29					620	182	70	910 ~~1400~~	263	90	280	81	20
0.45				48					420	201	60	630 ~~1400~~	302	40	210	100	80
0.55				60					490	294	-	770 ~~1400~~	462	-	280	168	-
0.6				29					400	116	-	600 ~~1000~~	174	-	200	58	-
0.85				31					600	186	-	850 ~~1000~~	263	50	250	77	50
			1	97						980	30		1465	80		485	50
1.76																	
0.9				12					840	100	80	1260 ~~1400~~	151	20	420	50	40
0.95				61					360	219	60	570 ~~600~~	347	70	210	128	10
0.75	2	68						08	270	723	60	450 ~~600~~	1206	-	180	482	40
	2	68		73				08		1044	-		1704	90		660	90
1.76																	
1	2	39							420	1003	80	600	1434	-	180	430	20
0.75		50							670	315	-	1050 ~~1400~~	525	-	420	210	-
	2	89								1318	80		1959	-		640	20
1.72																	
0.95				49					650	318	50	950 ~~1000~~	465	50	300	147	-
0.65				48					400	192	-	650 ~~1000~~	312	-	250	120	-
0.55			1	-					490	490	-	770 ~~1400~~	770	-	280	280	-
0.45				76					420	319	20	630 ~~1400~~	478	80	210	159	60
0.45				52					420	218	40	630 ~~1400~~	327	60	210	109	20
			3	25						1538	10		2353	90		815	80

Hemmanstal	Registernummer	Littera å kartan	Socken, by och hemman	Delägares namn, hemvist m. m. samt ägobeskrivning	Ägofigurens nummer	
1	2	3	4	5	6	
1/22	33 7		Köpinge	Ola Åkesson		
				äng [illegible]	2171	2 1.–
				" "	2172	0.55
				" "	2173	0.90
				" utgör	2174	0.95
				" "	2175	0.35
				Summa		
13/28	34 4		Fr.	Oskar Sigfrid Olsson		
				åker	2176	1.05
				äng	2177	0.55
				"	2178	0.60
				"	2179	0.80
				"	2180	0.70
				väg	2181	
				Summa		
57/512	35 4		Fr.	Jöns Håkansson		
				äng	2182	1.05
				"	2183	1.00
				"	2184	0.80
				Summa		
44/1024	35 5		Fr.	Alfred Möller		
				åker 0.8	2185	1.75
				Summa		

	Areal								Nuvarande värde			Blivande värde			Förbättringsvärde		
	Åker		Äng och odlingsmark		Annan duglig mark		Impediment och högl. mark		pr har	pr ägofigur		pr har	pr ägofigur		pr har	pr ägofigur	
	Har	ar	Har	ar	Har	ar	Har	ar	Kr.	Kr.	öre	Kr.	Kr.	öre	Kr.	Kr.	öre
	7		8		9		10		11	12		13	14		15	16	
1.72																	
0.6				42					400	168	-	~~1000~~ 600	252	-	200	~~84~~ 42	-
0.4				08					250	20		~~1000~~ 400	32	-	150	~~12~~ 6	-
0.35	~~0.46~~ 0.88			38					240	91	20	~~1200~~ 420	159	60	180	~~68~~ 34	20
0.3				~~96~~					180	172	80	~~1200~~ 360	345	60	180	~~172~~ 15	80
0.3				~~2 75~~	4	13			180	495	-	~~1200~~ 360	990	-	180	~~495~~ 15	-
			4	59						947	-		1779	20		~~832~~ 432	20
1.74																	
0.6	1	79							560	1002	40	~~1400~~ 840	1503	60	280	501	20
0.45				58					420	243	60	~~1400~~ 630	365	40	210	121	80
0.4				54					350	189	-	~~1400~~ 560	302	40	210	113	40
0.5			1	-					420	420	-	~~1400~~ 700	700	-	280	280	-
0.5			2	31					420	970	20	~~1400~~ 700	1617	-	280	646	80
								06									
	1	79	4	43				06		2825	20		4488	40		1663	20
0.8			1	05					550	577	50	~~1000~~ 800	840	-	250	262	50
0.7			1	09					500	545	-	~~1000~~ 700	763	-	200	218	-
0.55			3	15					490	1543	50	~~1400~~ 770	2425	50	280	882	-
			5	29						2666	-		4028	50		1362	50
1		32							800	256	-	1000	320	-	200	64	-
		32								256	-		320	-		64	-

274

Hemmanstal	Registernummer	Littera å kartan	Socken, by och hemman	Delägares namn, hemvist m. m. samt ägobeskrivning	Ägofigurens nummer	
1	2	3	4	5	6	
5/128	35⁶		Köpinge	~~A. J. F. Bergqvist~~ ~~Alfred Andersson Stenblus~~		
				åker 0.8	2186	1.75
				Summa		
27/128	36²		D:o	Stahn. Av: Ola Persson		
				äng	2187	0.60
				"	2188	0.85
				"	2189	1.—
				"	2190	0.80
				"	2191	0.40
				"	2192	0.40
				Summa		
1/4	37²		D:o	Sven Nilsdotters Stenblus		
				åker	2193	1.50
				"	2194	0.75
				"	2195	1.10
				äng	2196	0.50
				"	2197	0.80
				"	2198	0.20
				Summa		
53/1024	37⁹		D:o	Per Mårtensson i Åkus		
				äng	2199	0.85
				"	2200	0.35
				åker	2201	1.—
				äng	2202	0.80
				Summa		

	Areal								Nuvarande värde			Blivande värde			Förbättringsvärde		
	Åker		Äng och odlingsmark		Annan duglig mark		Impediment och högl. mark		pr har	pr ägofigur		pr har	pr ägofigur		pr har	pr ägofigur	
	Har	ar	Har	ar	Har	ar	Har	ar	Kr.	Kr.	öre	Kr.	Kr.	öre	Kr.	Kr.	öre
	7		8		9		10		11	12		13	14		15	16	
1.74																	
1		14							800	112	-	1000	140	-	200	28	-
		14								112	-		140	-		28	-
1.76																	
0.4			~~3~~	~~70~~					300	1110		~~1200~~ 480	1776	-	180	~~666~~	-
0.5			/	28					420	537	60	~~1400~~ 700	896	-	280	358	40
0.6	1	~~42~~		14					560	78	40	~~1400~~ 840	117	60	280	~~98~~ 39	20
0.4				~~74~~					300	222	-	~~1200~~ 480	355	20	180	~~133~~	~~20~~
0.35				~~40~~					240	96	-	~~1200~~ 420	168	-	180	~~72~~	-
0.35				~~19~~	6	03			240	45	60	~~1200~~ 420	79	80	180	34	~~20~~
			6	45						2089	60		3392	60		~~1303~~	-
1.74																	
0.9		05							390	19	50	~~600~~ 540	27	-	150	7	50
0.55	/	77							560	991	20	~~1400~~ 770	1362	90	210	371	70
0.65	/	85							630	1165	50	~~1400~~ 910	1683	50	280	518	-
0.5				65					490	318	50	~~1400~~ 700	455	-	210	136	50
0.5				20					420	84	-	~~1200~~ 600	190	-	180	36	-
0.3				~~42~~	0	85			180	75	60	~~1200~~ 360	151	20	180	~~75~~	~~60~~
	3	67	/	27						2654	30		3799	60		1145	30
1.74																75	60
																1069	70
0.5			/	66					490	813	40	~~1400~~ 700	1162	-	210	348	60
0.8				46					550	253	-	~~1000~~ 800	368	-	250	115	-
1		04							800	32	-	1000	40	-	200	8	-
1				39					750	292	50	1000	390	-	250	97	50
		04	2	51						1390	90		1960	-		569	10

Hemmanstal	Registernummer	Littera å kartan	Socken, by och hemman	Delägares namn, hemvist m. m. samt ägobeskrivning	Ägofigurens nummer	
1	2	3	4	5	6	
1/4	38 2		Köpinge	Ola Åkesson		
				åker	2203	1.60
				äng	2204	1.15
					Summa	
57/256	38 4		do	Nudus Mårtensson		
				äng	2205	1.40
				"	2206	1.15
				"	2207	0.90
				"	2208	0.70
				åker	2209	1.-
				äng	2210	0.50
					Summa	
489/2048	39 4		do	Ola Åkesson		
				åker	2211	1.65
				äng	2212	1.40
				"	2213	1.25
				"	2214	0.90
					Summa	
3/32	39 8		do	Anna Sahlbergs stubbhus och		
				Håkan Persons stubbhus		
				äng	2215	0.80
				"	2216	1.25
				"	2217	1.70
				"	2218	1.65
				"	2219	0.55
					Summa	

PETTERSONSKA BOKTR. EFTR. STOCKH.

	Areal								Nuvarande värde			Blivande värde			Förbättringsvärde		
	Åker		Äng och odlingsmark		Annan duglig mark		Impediment och högl. mark		pr har	pr ägofigur		pr har	pr ägofigur		pr har	pr ägofigur	
	Har	ar	Har	ar	Har	ar	Har	ar	Kr.	Kr.	öre	Kr.	Kr.	öre	Kr.	Kr.	öre
	7		8		9		10		11	12		13	14		15	16	
1.76																	
0.95	2	90							390	1131	-	~~600~~ 570	1653	-	180	522	-
0.65				20					240	48		~~600~~ 390	78	-	150	30	-
	2	90		20						1179	-		1731	-		552	-
1.74																	
0.85				76					550	418	-	~~1000~~ 850	646	-	300	228	-
0.7				72					450	324	-	~~1000~~ 700	504	-	250	180	-
0.55			/	33					490	651	70	~~1400~~ 770	1024	10	280	372	40
0.45			/	02					420	428	40	~~1400~~ 630	642	60	210	214	20
0.6		68							560	380	80	~~1400~~ 840	571	20	280	190	40
0.4				07					350	31	50	~~1400~~ 560	50	40	210	18	90
		68	3	92						2234	40		3438	30		1203	90
1.72																	
1		47							1190	559	30	1400	658	-	210	98	70
0.95			/	46					910	1328	60	~~1400~~ 1330	1941	80	490	613	20
0.75				94					700	658	-	~~1400~~ 1050	987	-	350	329	-
0.55			2	41					490	1180	90	~~1400~~ 770	1855	70	280	674	80
		47	4	81						3726	80		5442	50		1715	70
1.72																	
0.5			/	24					490	607	60	~~1400~~ 700	868	-	210	260	40
0.75			/	11					700	777	-	~~1400~~ 1050	1165	50	350	388	50
1			/	10					1120	1232	-	1400	1540	-	280	308	-
1				73					1190	868	70	1400	1092	-	210	153	30
0.95			/	-					980	980	-	~~1400~~ 1330	1330	-	350	350	-
			5	18						4465	30		5925	50		1460	20

Hemmanstal	Registernummer	Littera å kartan	Socken, by och hemman	Delägares namn, hemvist m. m. samt ägobeskrivning	Ägofigurens nummer	
1	2	3	4	5	6	
119/256	40 2		Köpinge	Statn. Su: Ola Persson		
				äng	2220	0.40
				"	2221	0.35
				"	2222	0.50
				"	2223	0.40
				"	2224	0.30
				"	2225	0.25
				"	2226	0.20
				"	2227	0.45
				"	2228	0.35
				"	2229	0.20
				"	2230	1.30
				åker	2231	1.20
				äng	2232	1.00
				åker	2233	1.65
				äng	2234	1.50
				"	2235	0.20
				"	2236	0.30
				väg	2237	
				åker	2238	1.35
				Summa		
1/4	41 2		D:o	Pr Håkansson		
				äng	2239	1.-
				"	2240	0.30
				"	2241	0.30
				"	2242	0.40
				Summa		

	Areal								Nuvarande värde			Blivande värde			Förbättringsvärde		
	Åker		Äng och odlingsmark		Annan duglig mark		Impediment och högl. mark		pr har	pr ägofigur		pr har	pr ägofigur		pr har	pr ägofigur	
	Har	ar	Har	ar	Har	ar	Har	ar	Kr.	Kr.	öre	Kr.	Kr.	öre	Kr.	Kr.	öre
	7		8		9		10		11	12		13	14		15	16	
1.76																	
0.35			~~42~~						240	100	80	~~1200~~ 420	176	40	180	~~75~~ 15	60
0.45			~~56~~						360	201	60	~~1300~~ 540	302	40	180	~~100~~ 15	80
0.35			~~30~~						280	84	-	~~1400~~ 490	147	-	210	63	-
0.35			~~30~~						280	84	-	~~1400~~ 490	147	-	210	126 ~~63~~	-
0.3			~~2 92~~						180	525	60	~~1200~~ 360	1051	20	180	~~525~~	60
0.3			~~57~~						180	91	80	~~1200~~ 360	183	60	180	~~91~~	80
0.3			~~20~~						210	42	-	~~1400~~ 420	84	-	210	~~42~~	-
0.3			~~89~~	5	50				180	160	20	~~1200~~ 360	320	40	180	~~160~~ 10	20
0.4			59						350	206	50	~~1400~~ 560	330	40	210	123	90
0.55			36						490	176	40	~~1400~~ 770	277	20	280	100	80
1			50						450	225	-	600	300	-	150	75	-
1	42								450	189	-	600	252	-	150	63	-
0.75			59						700	413	-	~~1400~~ 1050	619	50	350	206	50
1	60								390	234	-	600	360	-	210	126	-
0.9			28						360	100	80	~~600~~ 540	151	20	180	50	40
0.3			20						180	36	-	~~1200~~ 360	72	-	180	36	-
0.35			59						280	165	20	~~1400~~ 490	289	10	210	123	90
					0		45										
0.8	1	29	3 71						700	903	-	~~1400~~ 1120	1444	80	420	14 47 30 126 ~~541~~	80
	2	31	9	21				45		3938	90		6508	20	187 3	30 2569	30
																1595	50
1.74																996	00
0.6			1	54					490	754	60	~~1400~~ 840	1293	60	350	539	-
0.5			1	70					300	510	-	~~1000~~ 500	850	-	200	340	-
0.45			~~169~~						300	507	-	~~1300~~ 540	912	60	240	~~405~~ 20	60
0.35			~~31~~						240	74	40	~~1200~~ 420	130	20	180	~~55~~ 2	80
			5	24						1846	-		3186	40		1340	40

Hemmanstal	Registernummer	Littera å kartan	Socken, by och hemman	Delägares namn, hemvist m. m. samt ägobeskrivning	Ägofigurens nummer	
1	2	3	4	5	6	
1/4	41 3		Köpinge (Skogshem)	Pr Håkansson		
				äng	2243	0.35
				"	2244	0.55
				"	2245	0.80
				"	2246	1.05
				Summa		
5/64	43 4		D:o	Jöns Håkansson		
				äng	2247	1.02
				"	2248	1.20
				"	2249	1.05
				"	2250	0.90
				"	2251	0.75
				"	2252	1.50
				"	2253	1.35
				"	2254	1.20
				"	2255	0.80
				"	2256	0.83
				"	2257	0.90
				Summa		
15/128	44 7		D:o	Anna		
				äng	2258	0.30
				"	2259	0.50
				"	2260	0.80
				"	2261	0.90
				"	2262	0.85
				"	2263	1.05
				Summa		

HÄTTERSDAHLS BOKTR. EFTR. I MALMÖ

Areal								Nuvarande värde			Blivande värde			Förbättringsvärde		
Åker		Äng och odlingsmark		Annan duglig mark		Impediment och högl. mark		pr har	pr ägofigur		pr har	pr ägofigur		pr har	pr ägofigur	
Har	ar	Har	ar	Har	ar	Har	ar	Kr.	Kr.	öre	Kr.	Kr.	öre	Kr.	Kr.	öre
7		8		9		10		11	12		13	14		15	16	
1.76																
0.3		~~49~~						180	88	20	~~1200~~ 360	176	40	180	~~88~~	~~20~~
0.4		~~2~~ .						300	600	-	~~1200~~ 480	960	-	180	~~360~~	-
0.5		2	08					300	624	-	~~1000~~ 500	1040	-	200	416	-
0.6		1	19					560	666	40	~~1400~~ 840	999	60	280	333	20
		5	76						1978	60		3176	-		~~1197~~	~~40~~
1.76																
0.7		1	76					630	1108	80	~~1400~~ 980	1724	80	350	616	-
0.7		1	18					450	531	-	~~1000~~ 700	826	-	250	295	-
0.6		1	18					560	660	80	~~1400~~ 840	991	20	280	330	40
0.55		1	05					490	574	50	~~1400~~ 770	808	50	280	294	-
0.55			67					350	234	50	~~1000~~ 550	368	50	200	134	-
0.9			09					360	32	40	~~600~~ 540	48	60	180	16	20
0.85		1	10					550	605	-	~~1000~~ 850	935	-	300	330	-
0.65			45					400	180	-	~~1000~~ 650	292	50	250	112	50
0.5			55					360	198	-	~~1200~~ 600	330	-	240	132	-
0.4		~~2~~	~~20~~					240	528	-	~~1200~~ 480	1056	-	240	~~528~~	-
0.3			~~29~~					180	52	20	~~1200~~ 360	104	40	180	580.20 ~~52~~	~~20~~
		10	52						4645	20		7485	50		~~2840~~	~~30~~
		2	49												580	20
1.76		8	05												2260	10
0.3			~~72~~					180	129	60	~~1200~~ 360	259	20	180	~~129~~	~~60~~
0.35		~~2~~	~~95~~	3	67			240	708	-	~~1200~~ 420	1239	-	180	660.60 ~~531~~	-
0.5			~~20~~					360	108	-	~~1200~~ 600	180	-	240	72	-
0.5		2	45					300	735	-	~~1000~~ 500	1225	-	200	490	-
0.5		2	58					300	774	-	~~1000~~ 500	1290	-	200	516	-
0.65		1	60	6	93			560	896	-	~~1400~~ 910	1456	-	350	560	-
		10	60						3350	60		5649	20		2298	60
		3	67												660	60
		6	93												1638	00

Hemmanstal	Registernummer	Littera å kartan	Socken, by och hemman	Delägares namn, hemvist m. m. samt ägobeskrivning	Ägofigurens nummer	
1	2	3	4	5	6	
1/4	45 2		Köpinge	Jöns Persson		
				äng	2264	0.35
				"	2265	0.35
				"	2266	1.—
				"	2267	0.12
				Summa		
4/4	45 3		Kp (Lunden)	Lars Nilsson		
				åker	2268	1.50
				"	2269	1.55
				"	2270	1.55
				väg	2271	
				åker	2272	1.70
				"	2273	1.35
				"	2274	1.50
				"	2275	1.20
				" väg	2276	1.30
				"	2277	1.10
				"	2278	1.50
				"	2279	1.50
				"	2280	1.15
				"	2281	1.05
				"	2282	1.—
				"	2283	1.—
				"	2284	1.—
				"	2285	1.—
				"	2286	1.—
				Summa		

Areal								Nuvarande värde			Blivande värde			Förbättringsvärde		
Åker		Äng och odlingsmark		Annan duglig mark		Impediment och högl. mark		pr har	pr ägofigur		pr har	pr ägofigur		pr har	pr ägofigur	
Har	ar	Har	ar	Har	ar	Har	ar	Kr.	Kr.	öre	Kr.	Kr.	öre	Kr.	Kr.	öre
7		8		9		10		11	12		13	14		15	16	
1.76																
0.3		~~52~~						90	46	80	~~600~~ 180	93	60	90	~~46~~	~~80~~
0.3		~~102~~						180	183	60	~~1200~~ 360	367	20	180	~~183~~ 3040	~~60~~
0.6		1	72					240	412	80	~~600~~ 360	619	20	120	206	40
0.5		2	10					420	882	-	~~1400~~ 700	1470	-	280	588	-
		5	36						1525	20		2550	-		~~1024~~	~~80~~
1.76																
0.9		25						840	210	-	~~1400~~ 1260	315	-	420	105	-
0.95		26						360	93	60	~~600~~ 570	148	20	210	54	60
0.95		12						360	43	20	~~600~~ 570	68	40	210	25	20
							02									
1	2	19						420	919	80	600	1314	-	180	394	20
1	2	93						390	1142	70	600	1758	-	210	615	30
0.9		13						360	46	80	~~600~~ 540	70	20	180	23	40
0.85		62						770	477	40	~~1400~~ 1190	737	80	420	260	40
0.75		22						700	154	-	~~1400~~ 1050	231	-	350	77	-
0.65	1	21						560	677	60	~~1400~~ 910	1101	10	350	423	50
0.9		36						360	129	60	~~600~~ 540	194	40	180	64	80
0.9		10						360	36	-	~~600~~ 540	54	-	180	18	-
0.65	1	09						630	686	70	~~1400~~ 910	991	90	280	305	20
0.6	1	51						560	845	60	~~1400~~ 840	1268	40	280	422	80
0.75		14						300	42	-	~~600~~ 450	63	-	150	21	-
0.75		30						300	90	-	~~600~~ 450	135	-	150	45	-
0.95		52						600	312	-	~~1000~~ 950	494	-	350	182	-
0.75	1	35						270	364	50	~~600~~ 450	607	50	180	243	-
0.95		22						360	79	20	~~600~~ 570	125	40	210	46	20
	13	52					02		6350	70		9677	30		3326	60

Hemmanstal	Registernummer	Littera å kartan	Socken, by och hemman	Delägares namn, hemvist m. m. samt ägobeskrivning	Ägofigurens nummer	
1	2	3	4	5	6	
1/4	46 3		Köpinge (Ednäs)	Nils Olsson Svensson		
				äng redue	2287	0,40
				" utgår	2288	0,15
				" redue	2289	0,90
				"	2290	0,35
				åker	2291	1,10
				"	2292	1,15
				"	2293	1,00
				äng	2294	0,30
				"	2295	1,15
				Summa		
11/128	46 67		D:o	Ola Abrahamsson		
				äng	2296	1,-
				fäår	2297	0,30
				åker	2298	1,40
				väg	2299	
				åker	2300	0,90
				"	2301	1,20
				"	2302	1,07
				äng	2303	1,15
				"	2304	0,75
				"	2305	0,10
				" redue	2306	0,72
				väg	2307	
				Summa		
1/4	47 2		D:o (Hovgården)	Nils Hilding Svensson		
				äng	2308	0,50
				åker	2309	1,20
				Överföres		

Bet. II

Areal								Nuvarande värde			Blivande värde			Förbättringsvärde		
Åker		Äng och odlingsmark		Annan duglig mark		Impediment och högl. mark		pr har	pr ägofigur		pr har	pr ägofigur		pr har	pr ägofigur	
Har	ar	Har	ar	Har	ar	Har	ar	Kr.	Kr.	öre	Kr.	kr.	öre	kr.	kr.	öre
7		8		9		10		11	12		13	14		15	16	
1.76															6	
0.35		(08)						200	16	-	~~1000~~ 350	28	-	150	~~12~~	-
0.4		~~57~~						~~300~~	471	-	~~1200~~ 480	753	60	180	~~282~~	60
0.55		(164)						350	574	-	~~1000~~ 550	902	-	200	~~328~~ 164	-
0.5		172						490	842	80	~~1400~~ 700	1204	-	210	361	20
1	143							980	1401	40	1400	2002	-	420	601	60
1	33							450	148	50	600	198	-	150	49	50
0.95	80							840	252	-	~~1400~~ 1330	399	-	490	147	-
0.35			16					280	44	80	~~1400~~ 490	78	40	210	33	60
0.65			26	9	14			270	70	20	~~600~~ 390	101	40	120	123,10 31	20
	2 06	5	43						3820	70		5666	40		1845	70
															452	60
															1393	10
1.76		~~1 57~~ 3.86														
0.6		15						240	36	-	~~600~~ 360	54	-	120	18	-
0.35		12						280	33	60	~~1400~~ 490	58	80	210	25	20
0.85	70							770	539	-	~~1400~~ 1190	833	-	420	294	-
							17				-					
0.55	144							490	705	60	~~1400~~ 770	1108	80	280	403	20
0.65	71							240	170	40	~~600~~ 390	276	90	150	106	50
0.6	161							240	386	40	~~600~~ 360	579	60	120	193	20
0.6			69					240	165	60	~~600~~ 360	248	40	120	82	80
0.55		120						490	588	-	~~1400~~ 770	924	-	280	336	-
0.5			10					420	42	-	~~1400~~ 700	70	-	280	28	-
0.45		(109)						300	327	-	~~1000~~ 450	490	50	150	~~163~~ 81	~~50~~ 75
							24							148	90	
	4 46	3	35				41		2993	60		4644	-		~~1650~~	~~40~~
															81	75
1.75															1568	65
0.4		163						350	570	50	~~1400~~ 560	912	80	210	342	30
0.75	2 43							700	1701	-	~~1400~~ 1050	2551	50	350	850	50
	2 43	1	63						2271	50		3464	30		1192	80

Hemmantal	Registernummer	Littera å kartan	Socken, by och hemman	Delägares namn, hemvist m. m. samt ägobeskrivning	Ägofigurens nummer	
1	2	3	4	5	6	
				Åreforsit		
				åker	2310	0,95
				äng	2311	0,90
				åker	2312	0,92
				väg	2313	
				Summa		
1/4	473		Köpinge	Oscar Andersson Brudstuga		
				väg	2313a	
				äng	2314	0,55
				åker	2315	0,50
				"	2316	1,20
				äng	2317	0,90
				Summa		
1/4	482		D:o	Per Olsson Stubbarp		
				äng	2318	1,20
				"	2319	0,90
				"	2320	0,90
				"	2321	0,75
				"	2322	0,80
				"	2323	0,30
				"	2324	1,15
				Summa		
3/32	av 483		D:o	Per Håkansson Askeröd		
				äng	2325	1,75
				"	2326	1,20
				"	2327	1,25
				"	2328	0,90
				Summa		

	Areal								Nuvarande värde			Blivande värde			Förbättringsvärde		
	Åker		Äng och odlingsmark		Annan duglig mark		Impediment och högl. mark		pr har	pr ägofigur		pr har	pr ägofigur		pr har	pr ägofigur	
	Har	ar	Har	ar	Har	ar	Har	ar	Kr.	Kr.	öre	Kr.	kr.	öre	kr.	kr.	öre
	7		8		9		10		11	12		13	14		15	16	
1.74	2	43	1	63						2271	50		3464	30		1192	80
0.55	1	71							490	837	90	~~1400~~ 770	1316	70	280	478	80
0.55				70					490	343	-	~~1400~~ 770	539	-	280	196	-
0.55		53							490	259	70	~~1400~~ 770	408	10	280	148	40
								08									
	4	67	2	33				08		3712	10		5728	10		2016	-
1.74								50									
0.5			2	14					490	1048	60	~~1400~~ 700	1498	-	210	449	40
0.5	2	53							490	1239	70	~~1400~~ 700	1771	-	210	531	30
0.8	1	22							770	939	40	~~1400~~ 1120	1366	40	350	427	-
0.55			1	45					490	710	50	~~1400~~ 770	1116	50	280	406	-
	3	75	3	59				50		3938	20		5751	90		1813	70
1.74																	
0.7				79					270	213	20	~~600~~ 420	331	80	150	118	50
0.5			~~1~~	~~71~~					360	615	60	~~1200~~ 600	1026	-	240	~~410~~	~~40~~
0.35			~~22~~		1	98			240	52	80	~~1200~~ 420	92	40	180	450:- ~~39~~	~~60~~
0.45				11					180	19	80	~~600~~ 270	29	70	90	9	90
0.5				83					420	348	60	~~1400~~ 700	581	-	280	232	40
0.4				37					250	92	50	~~1400~~ 400	148	-	150	55	50
0.65				84					~~630~~	529	20	~~1400~~ 910	764	40	280	235	20
			4	87						1871	80		2973	30		~~1101~~	~~50~~
1.74			~~1.95~~ 2.94													450 - 651	50
1				41					800	328	-	1000	410	-	200	82	-
1				08					750	60	-	1000	80	-	250	20	-
0.75			1	11					500	555	-	~~1000~~ 750	832	50	250	277	50
0.85			2	84					490	1391	60	~~1400~~ 770	2186	80	280	795	20
			4	44						2334	60		3509	30		1174	70

Hemmanstal	Registernummer	Littera å kartan	Socken, by och hemman	Delägares namn, hemvist m. m. samt ägobeskrivning	Ägofigurens nummer	
1	2	3	4	5	6	
3/8	49 1		Köpinge	Anders Andersson		
			(Kastelbacken)	äng	2329	1—
				"	2330	130
				"	2331	1.0
				Summa		
27/80	50 2		Köpinge (Haga)	Per Olsson i Stenblom		
				åker	2332	1.47
				"	2333	120
				"	2334	1.07
				Summa		
	57 3		Do	Ola Ahlsson		
				äng	2335	0.95
				"	2336	0.90
				"	2337	0.35
				Summa		
		15	Do	Nyplantering vid Helgeå		
				äng	2339	0.45
				"	2340	0.32
				"	2341	0.27
				"	2342	0.15
				"	2343	0.30
				" reduc	2344	0.30
				"	2345	0.30
				"	2346	0.20
				"	2347	0.11
				gård	2348	
				Summa		

	Areal								Nuvarande värde			Blivande värde			Förbättringsvärde		
	Åker		Äng och odlingsmark		Annan duglig mark		Impediment och högl. mark		pr har	pr ägofigur		pr har	pr ägofigur		pr har	pr ägofigur	
	Har	ar	Har	ar	Har	ar	Har	ar	Kr.	Kr.	öre	Kr.	kr.	öre	kr.	kr.	öre
	7		8		9		10		11	12		13	14		15	16	
1.74																	
0.6			2	30					560	1288	-	840 ~~1400~~	1932	-	280	644	-
0.7			1	18					500	590	-	700 ~~1000~~	826	-	200	236	-
0.9			1	42					650	923	-	900 ~~1000~~	1278	-	250	355	-
			4	90						2801	-		4036	-		1235	-
1.74																	
0.85	1	68							600	1008	-	850 ~~1000~~	1428	-	250	420	-
0.7	1	16							500	580	-	700 ~~1000~~	812	-	200	232	-
0.65	1	95							560	1092	-	910 ~~1400~~	1774	50	350	682	50
	4	79								2680	-		4014	50		1334	50
1.76																	
0.35			1	42					240	340	80	420 ~~1200~~	596	40	180	~~255~~	~~60~~
0.35			2	49					240	597	60	420 ~~1200~~	1045	80	180	~~448~~	~~20~~
0.3			1	41					180	253	80	360 ~~1200~~	507	60	180	~~253~~	~~80~~
			~~5~~	~~32~~						1192	20		2149	80		~~957~~	~~60~~
1.76																	
0.35				~~08~~					240	19	20	420 ~~1200~~	33	60	180	~~44~~	~~40~~
0.3			~~1~~	~~99~~					180	354	60	360 ~~1200~~	709	20	180	~~354~~	~~60~~
0.3			~~1~~	~~51~~					240	362	40	360 ~~1200~~	543	60	120	~~181~~	~~20~~
0.35			~~2~~	~~90~~					240	696	-	420 ~~1200~~	1218	-	180	~~522~~	-
0.35			~~2~~	~~9~~					240	69	60	420 ~~1200~~	121	80	180	~~52~~	~~20~~
0.35			5	75					280	1610	-	490 ~~1400~~	2817	50	210	603 75 15 ~~1207~~	~~50~~
0.35				~~65~~					240	156	-	420 ~~1000~~	273	-	180	~~117~~	
0.35			~~2~~	~~32~~					240	556	80	420 ~~1200~~	974	40	180	~~417~~	~~60~~
0.25			~~1~~	~~41~~					120	169	20	300 ~~1200~~	423	-	180	~~253~~	~~80~~
	5	75			11	13		50									
			16	88				50		3993	80		7114	10		3120	30
			5													603	75
																2516	55

Hemmanstal	Registernummer	Littera å kartan	Socken, by och hemman	Delägares namn, hemvist m. m. samt ägobeskrivning	Ägofigurens nummer	
1	2	3	4	5	6	
1/8	42		Köpinge	Sven Ulmeckons stubbus		
				åker	2349	1.50
				"	2350	1.75
				Summa		
			Norra Åsums socken.			
		2	Hovby	"Skiftad Sevonsen" Omfattar Skiften Sidl $2^5, 3^6, 5^2, 6^2, 16^3, 16^4, 16^6$ $19^4, 19^5, 19^6, 20^7, 20^5, 22^4$ och 22^5	Sam	
				äng	2351	1.80
				"	2352	1.35
				"	2353	0.80
				"	2354	0.80
				"	2355	0.50
				"	2356	0.35
				"	2357	0.35
				"	2358	0.95
				"	2359	0.05
				"	2360	0.50
				"	2361	0.95
				"	2362	1.80
				"	2363	0.70
				"	2364	0.95
				"	2365	0.50
				"	2366	0.80
				"	2367	0.80
				"	2368	0.50
				Summa		

	Areal								Nuvarande värde			Blivande värde			Förbättringsvärde		
	Åker		Äng och odlingsmark		Annan duglig mark		Impediment och högl. mark		pr har	pr ägofigur		pr har	pr ägofigur		pr har	pr ägofigur	
	Har	ar	Har	ar	Har	ar	Har	ar	Kr.	Kr.	öre	Kr.	kr.	öre	kr.	kr.	öre
	7		8		9		10		11	12		13	14		15	16	
1,76																	
1		70							480	336	-	600	420	-	120	84	-
1		61							450	274	50	600	366	-	150	91	50
	1	31								610	50		786	-		175	50
1,78																	
1				78					420	327	60	600 700	468	-	180	15 140	40
0,7				52					450	234	-	~~1000~~ 450	364	-	250	25 130	-
0,45			(3	72)					300	1116	-	~~1000~~ 500	1674	-	150	15 ~~558~~ 279	-
0,5				40					300	420	-	~~1000~~ 350	700	-	200	20 280	-
0,35			(3	26)					200	652	-	~~1000~~ 400	1141	-	150	15 ~~489~~ 244	50
0,4			(1	75)					250	437	50	~~1000~~ 700	700	-	150	15 ~~262 50~~ 131	25
0,5				90					420	378	-	~~1400~~ 350	630	-	280	20 252	-
0,35			(1	71)					150	256	50	~~1000~~ 560	598	50	200	20 ~~342~~ 171	-
0,4				68					350	238	-	~~1400~~ 490	380	80	210	15 142	80
0,35			3	91					280	1094	80	~~1400~~ 420	1915	90	210	15 821	10
0,35			~~1~~	~~29~~					180	232	20	~~1200~~	541	80	240	20 ~~300 60~~	
1				44					420	184	80	600 450	264	-	180	30 79	20
0,45				~~90~~					250	50	-	~~1000~~ 420	90	-	200	20 ~~40~~	
0,35			~~2~~	~~34~~					180	415	80	~~1000~~ 300	970	20	240	20 ~~554 40~~	
0,3				~~30~~					150	45	-	~~1000~~ 350	90	-	150	15 ~~45~~	
0,25			~~3~~	~~75~~					200	750	-	~~1000~~ 300	1312	50	150	15 ~~562 50~~	
0,3				~~08~~					150	12	-	~~1000~~ 420	24	-	150	15 ~~48~~	
0,35				~~166~~					180	298	80	~~1200~~	697	20	240	20 ~~398 40~~	
			~~28~~	~~66~~						7143	-		12561	90		5418	90
		-	9	59											-	2747	65
			1907												=	2671	25

Hemmanstal	Registernummer	Littera å kartan	Socken, by och hemman	Delägares namn, hemvist m. m. samt ägobeskrivning	Ägofigurens nummer	
1	2	3	4	5	6	
		28	Hovby	Upplandning, tillhör 2:5 och 2:6 Kvb Mg. Olsson		
				äng	2371	0,30
				upplandning	2372	0,30
				Summa		
1/12	2 3	gemens.	Dº	Per Persson Son		
1/6	13 2	ägovärd.				
				upplandning	2373	0,30
				äng	2374	0,30
				"	2375	0,35
				upplandning	2376	0,30
				äng	2377	0,25
				upplandning	2378	0,20
				"	2379	0,20
				äng	2380	0,35
				"	2381	0,20
				"	2382	1,35
				"	2383	1,15
				"	2384	1,15
				"	2385	0,25
				"	2386	0,55
				"	2387	0,25
				"	2388	1,15
				"	2389	1,40
				odlingsmark	2390	1,30
				åker	2391	1,55
				"	2392	1,50
				"	2393	1,45
				väg	2394	
				överföres		

	Areal								Nuvarande värde			Blivande värde			Förbättringsvärde		
	Åker		Äng och odlingsmark		Annan duglig mark		Impediment och högl. mark		pr har	pr ägofigur		pr har	pr ägofigur		pr har	pr ägofigur	
	Har	ar	Har	ar	Har	ar	Har	ar	Kr.	Kr.	öre	Kr.	kr.	öre	kr.	kr.	öre
	7		8		9		10		11	12		13	14		15	16	
0.3				12					120	14	40	~~400~~ 360	43	20	240	28	80
0.15			5	04					-			~~200~~ 30	151	20	30	151	20
			5	16						14	40		194	40		180	-
0.3			4	51					40	180	40	~~400~~ 120	541	20	80	360	80
0.3			1	96					60	117	60	~~600~~ 180	352	80	120	235	20
0.3			1	60					60	96	-	~~600~~ 180	288	-	120	192	-
0.3				20					40	8	-	~~400~~ 120	24	-	80	16	-
0.25			1	22					~~20~~	36	60	~~600~~ 150	183	-	120	146	40
0.25				39					20	7	80	~~400~~ 100	39	-	80	31	20
0.4				86					100	86	-	~~400~~ 160	137	60	60	51	60
0.4			3	36					120	403	20	~~600~~ 240	806	40	120	403	20
0.5			2	03					180	365	40	~~600~~ 300	609	-	120	243	60
0.9			1	35					300	405	-	~~600~~ 540	729	-	240	324	-
0.65			2	43					240	583	20	~~600~~ 390	947	70	150	364	50
0.65			3	04					240	729	60	~~600~~ 390	1185	60	150	456	-
0.45			14	72					150	2208	-	~~600~~ 270	3974	40	120	1766	40
0.5			1	72					150	258	-	~~600~~ 300	516	-	150	258	-
0.45				78					150	117	-	~~600~~ 270	210	60	120	93	60
0.65				90					240	216	-	~~600~~ 390	351	-	150	135	-
0.8			1	06					300	318	-	~~600~~ 480	508	80	180	190	80
0.7				40					240	96	-	~~600~~ 420	168	-	180	72	-
0.9		42							300	126	-	~~600~~ 540	226	80	240	100	80
0.85		62							700	434	-	~~1400~~ 1190	737	80	490	303	80
0.8		31							300	93	-	~~600~~ 480	148	80	180	55	80
								05									
	1	35	42	53				05		6884	80		12685	50		5800	70

Hemmanstal	Registernummer	Littera å kartan	Socken, by och hemman	Delägares namn, hemvist m. m. samt ägobeskrivning	Ägofigurens nummer	
1	2	3	4	5	6	
				överfört		
				åker	2395	1.50
				"	2396	1.67
				"	2397	1.15
				"	2398	1.80
				"	2399	1.57
				"	2400	1.33
				uppländning	2401	0.70
				"	2402	0.20
				Summa		
1/8	2⁵		Hooby	Karl Algot Olsson		
				äng	2403	0.40
					2404	1.-
				åker	2405	1.-
				"	2406	1.80
				Summa		
1/16	2⁷		D:o	Dmo		
				åker	2407	1.50
				äng	2408	0.95
				"	2409	0.35
				Summa		
		15	D:o	Tillhör 2⁷, 2⁸, 10³ och 20⁴ Karl Algot Olsson ö Anton Olsson		
				uppländning	2369	0.60
				"	2370	0.50
				"	2410	0.50
				"	2411	0.55
				"	2412	0.40
				Summa		

	Areal								Nuvarande värde			Blivande värde			Förbättringsvärde		
	Åker		Äng och odlingsmark		Annan duglig, mark		Impediment och högl. mark		pr har	pr ägofigur		pr har	pr ägofigur		pr har	pr ägofigur	
	Har	ar	Har	ar	Har	ar	Har	ar	Kr.	Kr.	öre	Kr.	kr.	öre	kr.	kr.	öre
	7		8		9		10		11	12		13	14		15	16	
	1	35	42	53				05		6884	80		12685	50		5801	70
0.85	1	62							300	486	-	510 ~~600~~	826	20	210	340	20
0.95	2	26							360	813	60	570 ~~600~~	1288	20	210	474	60
0.65	1	-							210	210	-	390 ~~600~~	390	-	180	180	-
1		61							390	237	90	600	366	-	210	128	10
0.9	1	78							330	587	40	540 ~~600~~	961	20	210	373	80
0.9	1	48							300	444	-	540 ~~600~~	799	20	240	355	20
0.4				09					100	9	-	160 ~~400~~	14	40	60	5	40
0.25				48					20	9	60	100 ~~400~~	48	-	80	38	40
	10	10	43	10				05		9682	30		17378	70		7696	40
0.3				12					210	25	20	420 ~~1400~~	50	40	210	25	20
0.55				85					420	357	-	770 ~~1400~~	654	50	350	297	50
0.7		62							560	347	20	980 ~~1400~~	607	60	420	260	40
1		~~30~~							390	117	-	600	180	-	210	63	-
		92		97						846	40		1492	50		646	10
0.85	1	05							700	735	-	1190 ~~1400~~	1249	50	490	514	50
0.5				75					420	315	-	700 ~~1400~~	525	-	280	210	-
0.3				20					140	28	-	420 ~~1400~~	84	-	280	56	-
	1	05		95						1078	-		1858	50		780	50
0.4				14					80	11	20	160 ~~400~~	22	40	80	11	20
0.35				18					60	10	80	140 ~~400~~	25	20	80	14	40
0.35			1	03					60	61	80	140 ~~400~~	144	20	80	82	40
0.35				70					80	56	-	140 ~~400~~	98	-	60	42	-
0.4				07					80	5	60	160 ~~400~~	11	20	80	5	60
			2	12						145	40		301	-		155	60

Hemmanstal	Registernummer	Littera å kartan	Socken, by och hemman	Delägares namn, hemvist m. m. samt ägobeskrivning	Ägofigurens nummer	
1	2	3	4	5	6	
1/6	3 2		Kavlby	Per Anders Mattsson sön		
				uppländning	2413	0.70
				"	2414	0.55
				äng	2415	0.55
				"	2416	0.55
				"	2417	0.75
				"	2418	0.20
				åker	2419	1.75
				väg	2420	
				Summa		
1/6	3 3		D:o	Nils Jonsson sön		
				uppländning	2421	0.10
				"	2422	0.55
				äng	2423	0.70
				"	2424	0.70
				"	2425	0.55
				"	2426	0.70
				Summa		
1/6	4'		D:o	Hemmanet och Olof Alfred Olsson		
				åker	2427	1.75
				"	2428	1.20
				äng	2429	0.80
				Summa		
		14	D:o	Tillhör 4' och 20,5 Tunnor å Olof Alfred Olsson		
				uppländning	2430	0.20
				"	2431	0.65
				Summa		

	Areal								Nuvarande värde			Blivande värde			Förbättringsvärde		
	Åker		Äng och odlingsmark		Annan duglig mark		Impediment och högl. mark		pr har	pr ägofigur		pr har	pr ägofigur		pr har	pr ägofigur	
	Har	ar	Har	ar	Har	ar	Har	ar	Kr.	Kr.	öre	Kr.	kr.	öre	kr.	kr.	öre
	7		8		9		10		11	12		13	14		15	16	
0.25			1	13					-			~~200~~ 50	56	50	50	56	50
0.35				23					80	18	40	~~400~~ 140	32	20	60	13	80
0.35				10					180	18	-	~~1200~~ 420	42	-	240	24	-
0.5			2	41					150	361	50	~~600~~ 300	723	-	150	361	50
0.4			2	71					280	758	80	~~1400~~ 560	1517	60	280	758	80
0.4			1	31					120	157	20	~~600~~ 240	314	40	120	157	20
1		12							360	43	20	600	72	-	240	28	80
								28									
		12	7	89				28		1357	10		2757	70		1400	60
0.15				76					-			~~200~~ 30	22	80	30	22	80
0.35				21					80	16	80	~~400~~ 140	29	40	60	12	60
0.4				39					240	93	60	~~1200~~ 480	187	20	240	93	60
0.4			3	68					120	441	60	~~600~~ 240	883	20	120	441	60
0.35			3	27					210	686	70	~~1400~~ 490	1602	30	280	915	60
0.5			1	59					180	286	20	~~600~~ 300	477	-	120	190	80
			9	90						1524	90		3201	90		1677	-
1.78																	
1		31							650	201	50	1000	310	-	350	108	50
0.9		65							700	455	-	~~1400~~ 1260	819	-	560	364	-
0.45			2	14					350	749	-	~~1400~~ 630	1348	20	280	599	20
		96	2	14						1405	50		2477	20		1071	70
0.35				79					60	47	40	~~400~~ 140	110	60	80	63	20
0.4				77					80	61	60	~~400~~ 160	123	20	80	61	60
			1	56						109	-		233	80		124	80

Hemmanstal	Registernummer	Littera å kartan	Socken, by och hemman	Delägares namn, hemvist m. m. samt ägobeskrivning	Ägofigurens nummer	
1	2	3	4	5	6	
		3	Hovby	Samf. f. d. nyttjanderätt i mudtag		
				sandtag fäb. ej	2431a	
				" "	2431b	
				Samma		
1/4. 1/2	5.2.6.2		d:o (Vistagård)	Gunnar Larsson, Kristianstad		
				äng	2432a	1.80
				åker	2432b	1.80
				"	2432c	1.80
				"	2433	1.80
				väg	2434	
				åker	2435	1.70
				"	2436	1.45
				äng	2437	1.–
				"	2438	0.90
				"	2439	0.35
				åker	2440a	1.75
				"	2440b	1.75
				"	2441a	1.55
				"	2441b	1.35
		(12)		upplandning	2454	0.90
				"	2455	0.30
				Samma		
1/12 1/6	5.3.21.2		d:o	Nils Larsson		
				upplantning	2445	0.80
				äng	2446	0.80
				"	2447	0.30
				"	2448	0.60
				Överföres		

PETTERSONSKA BOKTR. ETIN
334325

Areal								Nuvarande värde			Blivande värde			Förbättringsvärde		
Åker		Äng och odlingsmark		Annan duglig mark		Impediment och högl. mark		pr har	pr ägofigur		pr har	pr ägofigur		pr har	pr ägofigur	
Har	ar	Har	ar	Har	ar	Har	ar	Kr.	Kr.	öre	Kr.	kr.	öre	kr.	kr.	öre
7		8		9		10		11	12		13	14		15	16	
							42									
							22									
							64									
1/78																
1			102					420	428	40	600	612	-	180	183	60
1		76						420	319	20	600	456	-	180	136	80
1		28						700	196	-	1000	280	-	300	84	-
1		19						700	133	-	1000	190	-	300	57	-
							10									
1		1	79					650	1163	50	1000 1190	1790	-	350	626	50
0.85		1	79					700	1253	-	~~1400~~ 770	2130	10	490	877	10
0.55			103					490	504	70	~~1400~~ 700	793	10	280	288	40
0.5			183					420	768	60	~~1400~~ 630	1281	-	280	512	40
0.45			07					420	29	40	~~1400~~	44	10	210	14	70
1		38						980	372	40	1400	532	-	420	159	60
1		08						420	33	60	600	48	-	180	14	40
1		47						720	338	40	1200	564	-	480	225	60
1		80						360	288	-	~~600~~ 140	480	-	240	192	-
Hammarsjön 0.35			157					60	94	20	~~400~~ 160	219	80	80	125	60
0.4			148					100	148	-	~~400~~	236	80	60	88	80
	6	54	7	-			10		6070	40		9656	90		3586	50
0.4			25					80	20	-	~~400~~ 160	40	-	80	20	-
0.45			60					350	210	-	~~1400~~ 630	378	-	280	168	-
0.4			4	-				120	480	-	~~600~~ 240	960	-	120	480	-
0.4				50				120	60	-	~~600~~ 240	120	-	120	60	-
			5	35					770	-		1498	-		728	-

Hemmanstal	Registernummer	Littera å kartan	Socken, by och hemman	Delägares namn, hemvist m. m. samt ägobeskrivning	Ägofigurens nummer	
1	2	3	4	5	6	
				Överfört		
				äng	2449	1.10
				"	2451	1.02
				väg	2452	
				äng	2453	0.90
				Summa		
		22	Hovby	Tillhör $5^{3}, 21^{2}$ & 22^{5} Nils Larsson		
				upplandning	2442	0.20
				"	2443	0.20
				"	2444	0.20
				Summa		
1/12	6^{3}		D:o	N. Olsson Lindeborg		
				äng	2456	0.70
				"	2457	0.70
				vatten	2458	0.55
				"	2459	0.45
				äng	2460	0.30
				"	2461	0.50
				"	2462	1.—
				åker	2463	1.25
		29		upplandning	2485	0.20
				"	2486	0.10
				Summa		
1/6, 1/6	$6^{4}, 11^{2}$		D:o	Sigfrid Jönsson		
				äng	2468	0.70
				"	2469	0.30
				överföres		

PETTERSONSKA BOKTR. EFTR.

Areal								Nuvarande värde			Blivande värde			Förbättringsvärde		
Åker		Äng och odlingsmark		Annan duglig mark		Impediment och högl. mark		pr har	pr ägofigur		pr har	pr ägofigur		pr har	pr ägofigur	
Har	ar	Har	ar	Har	ar	Har	ar	Kr.	Kr.	öre	Kr.	kr.	öre	kr.	kr.	öre
7		8		9		10		11	12		13	14		15	16	
		5	35						770	-		1498	-		728	-
0.6			10					210	21	-	~~600~~ 360	36	-	150	15	-
0.55		3	52					420	1478	40	~~1400~~ 770	2710	40	350	1232	-
							25									
0.5		5	80					180	1044	-	~~600~~ 300	1740	-	120	696	-
		14	77				25		3313	40		5984	40		2671	-
0.25		3	61					20	72	20	~~400~~ 100	361	-	80	288	80
0.25		1	42					20	28	40	~~400~~ 100	142	-	80	113	60
0.25			66					20	13	20	~~400~~ 100	66	-	80	52	80
		5	69						113	80		569	-		455	20
0.4			68					280	190	40	~~1400~~ 560	380	80	280	190	40
0.4			29					120	34	80	~~600~~ 240	69	60	120	34	80
0.35		1	09					80	87	20	~~400~~ 140	152	60	60	65	40
0.3		2	05					60	123	-	~~400~~ 120	246	-	60	123	-
0.4			33					280	92	40	~~1400~~ 560	184	80	280	92	40
0.35			28					210	58	80	~~1400~~ 490	137	80	280	78	40
0.55			70					300	210	-	~~1000~~ 550	385	-	250	175	-
1	20							360	72	-	600	120	-	240	48	-
0.15		1	55					-			~~200~~ 30	46	50	30	46	50
0.15		1	05					-			~~200~~ 30	31	50	30	31	50
	20	8	02						864	60		1754	-		885	40
0.3		1	36					60	81	60	~~600~~ 180	244	80	120	163	20
0.5		2	55					150	382	50	~~600~~ 300	765	-	150	382	50
		3	91						464	10		1009	80		545	70

Hemmanstal	Registernummer	Littera å kartan	Socken, by och hemman	Delägares namn, hemvist m. m. samt ägobeskrivning	Ägofigurens nummer	
1	2	3	4	5	6	
				överfört		
				äng	2470	0.60
				"	2471	0.95
				"	2472	1.30
				"	2473	1.50
				"	2474	0.90
				"	2475	1.25
				"	2476	1.95
				"	2477	1.65
				åker	2478	1.52
				"	2479	1.50
				"	2480	1.95
				"	2481	1.87
				"	2482	1.70
				"	2483	1.55
				väg	2484	
				Summa		
		17	Hovby	Tillhör 6/8, 11 2/5 ö 20 7 Sigfrid Jönsson		
				upplandning	2464	0.90
				"	2465	0.60
				"	2466	0.97
				"	2467	0.40
				Summa		
1/16 2/9	8 2/5, 17 2/5		Do.	Kristian och Olof, Alfred Olsson		
		25		upplandning	2487	0.20
				"	2488	0.25
				äng	2489	0.40
				överföres		

Areal								Nuvarande värde			Blivande värde			Förbättringsvärde		
Åker		Äng och odlingsmark		Annan duglig mark		Impediment och högl. mark		pr har	pr ägofigur		pr har	pr ägofigur		pr har	pr ägofigur	
Har	ar	Har	ar	Har	ar	Har	ar	Kr.	Kr.	öre	Kr.	kr.	öre	kr.	kr.	öre
7		8		9		10		11	12		13	14		15	16	
		3	91						464	10		1009	80		545	70
0.4		1	16					120	139	20	~~600~~ 240	278	40	120	139	20
0.5			94					180	169	20	~~600~~ 300	282	-	120	112	80
0.7		1	23					240	295	20	~~600~~ 420	516	60	180	221	40
0.85		1	60					300	480	-	~~600~~ 510	816	-	210	336	-
0.5		1	02					180	183	60	~~600~~ 300	306	-	120	122	40
0.7		1	08					240	259	20	~~600~~ 420	453	60	180	194	40
0.8			70					300	210	-	~~600~~ 480	336	-	180	126	-
0.95			22					360	79	20	~~600~~ 570	125	40	210	46	20
1	90							420	378	-	600	540	-	180	162	-
1	2 93							420	1230	60	600	1758	-	180	527	40
0.8	1 29							300	387	-	~~600~~ 480	619	20	180	232	20
1	2 20							420	924	-	600	1320	-	180	396	-
1	1 32							360	475	20	600	792	-	240	316	80
0.9	1 16							300	348	-	~~600~~ 540	626	40	240	278	40
							65									
	9 80	11	86				65		6022	50		9779	40		3756	90
0.3		2	25					40	90	-	~~400~~ 120	270	-	80	180	-
0.4			29					80	93	20	~~400~~ 160	46	40	80	23	20
0.55		1	72					120	206	40	~~400~~ 220	378	40	100	172	-
0.3		1	17					60	70	20	~~400~~ 120	140	40	60	70	20
		5	43						389	80		835	20		445	40
0.25			10					20	2	-	~~400~~ 100	10	-	80	8	-
0.25		4	20					20	86	-	~~400~~ 100	430	-	80	344	-
0.3			19					120	22	80	~~1200~~ 360	68	40	240	45	60
		4	59						110	80		508	40		397	60

Hemmanstal	Registernummer	Littera å kartan	Socken, by och hemman	Delägares namn, hemvist m. m. samt ägobeskrivning	Ägofigurens nummer	
1	2	3	4	5	6	
				överfört		
				äng	2490	0.35
				"	2491	0.55
				uppländning	2492	0.30
				"	2493	0.75
				"	2494	0.45
				äng	2495	0.37
				"	2496	0.32
				"	2497	1.20
				"	2498	1.30
				"	2499	0.73
				"	2500	1.10
				"	2501	0.30
				"	2502	0.32
				"	2503	0.90
				"	2504	0.35
				Summa		
1/16 1/9	8 3, 17 3		Hovby	Håkan Månsson		
		34		uppländning	2505	0.—
				"	2506	0.55
				äng	2507	0.35
				"	2508	0.40
				"	2509	0.60
				"	2510	0.75
				"	2511	0.90
				åker	2512	1.10
				äng	2513	1.20
				"	2514	1.35
				överföres		

PETTERSONSKA BOKTR. EFTR. STOCKH.

	Areal								Nuvarande värde			Blivande värde			Förbättringsvärde		
	Åker		Äng och odlingsmark		Annan duglig mark		Impediment och högl. mark		pr har	pr ägofigur		pr har	pr ägofigur		pr har	pr ägofigur	
	Har	ar	Har	ar	Har	ar	Har	ar	Kr.	Kr.	öre	Kr.	kr.	öre	kr.	kr.	öre
	7		8		9		10		11	12		13	14		15	16	
			4	54						110	80		508	40		397	60
0.35				08					180	14	40	420 ~~1200~~	33	60	240	19	20
0.35				20					90	18	-	210 ~~600~~	42	-	120	24	-
0.4				35					80	28	-	160 ~~400~~	56	-	80	28	-
0.45				43					100	43	-	180 ~~400~~	77	40	80	34	40
0.35				20					60	18	-	140 ~~400~~	42	-	80	24	-
0.4			3	86					120	463	20	240 ~~600~~	926	40	120	463	20
0.4			3	78					120	453	60	240 ~~600~~	907	20	120	453	60
0.65			2	39					240	573	60	390 ~~600~~	932	10	150	358	50
0.65				62					240	148	80	390 ~~600~~	241	80	150	93	-
0.45			3	05					150	457	50	270 ~~600~~	823	50	120	366	-
0.6				80					210	168	-	360 ~~600~~	288	-	150	120	-
0.4			2	26					120	271	20	240 ~~600~~	542	40	120	271	20
0.45			1	71					150	256	50	270 ~~600~~	461	70	120	205	20
0.5			5	48					180	986	40	300 ~~600~~	1644	-	120	657	60
0.35			3	39					90	305	10	210 ~~600~~	711	90	120	406	80
			33	29						4316	10		8238	40		3922	30
0.2			5	80					-			40 ~~200~~	212	-	40	212	-
0.35				12					80	9	60	140 ~~400~~	16	80	60	7	20
0.3				50					120	60	-	360 ~~1200~~	180	-	240	120	-
0.4				14					120	16	80	240 ~~600~~	33	60	120	16	80
0.4				59					240	141	60	480 ~~1200~~	283	20	240	141	60
0.45			2	90					300	870	-	540 ~~1200~~	1566	-	240	696	-
0.5				44					420	184	80	700 ~~1400~~	308	-	280	123	20
0.6	2	29							210	480	90	360 ~~600~~	824	40	150	343	50
0.65				07					240	16	80	390 ~~600~~	27	30	150	10	50
0.75				50					620	315	-	1050 ~~1400~~	525	-	420	210	-
	2	29	10	56						2095	50		3976	30		1880	80

Hemmanstal	Registernummer	Littera å kartan	Socken, by och hemman	Delägares namn, hemvist m. m. samt ägobeskrivning	Ägofigurens nummer	
1	2	3	4	5	6	
				överfört		
				åker	2515	0,90
				"	2516	0,95
				väg	2517a	
				åker	2517b	0,05
				Summa		
1/6	9 2		Vasby	Nils Oskar Andersson		
		B.	(Johnsdal)	uppländning	2520	0,40
				"	2521	0,10
				äng	2522	0,10
				"	2523	0,10
				uppländning	2524	0,35
				äng	2525	0,10
				"	2526	0,05
				"	2527	0,10
				Summa		
1/6	9 3		d:o	Nils Svensson		
		33 2		uppländning	2518	0,20
				"	2679	0,30
				åker	2528	1,30
				äng	2529	0,10
				"	2530	0,30
				"	2531	0,05
				åker	2532	1,30
				väg	2533	
				Summa		

PETTERSONSKA BOKTR. EFTR. STOCKH.

	Areal								Nuvarande värde			Blivande värde			Förbättringsvärde		
	Åker		Äng och odlingsmark		Annan duglig mark		Impediment och högl. mark		pr har	pr ägofigur		pr har	pr ägofigur		pr har	pr ägofigur	
	Har	ar	Har	ar	Har	ar	Har	ar	Kr.	Kr.	öre	Kr.	kr.	öre	kr.	kr.	öre
	7		8		9		10		11	12		13	14		15	16	
	2	29	10	56						2095	50		3976	30		1880	80
0.8	1	-							700	700	-	1120 1400	1120	-	420	420	-
0.8		39							300	117	-	480 600	187	20	180	70	20
								55	-								
1		31							360	111	60	600	186	-	240	74	40
	3	99	10	56				55		3024	10		5469	50		2445	40
0.3				29					60	17	40	120 400	34	80	60	17	40
0.3				62					40	24	80	120 400	74	40	80	49	60
0.3				20					140	42	-	420 1400	126	-	280	84	-
0.3				64					210	134	40	420 1400	268	80	210	134	40
0.3				21					40	8	40	120 400	25	20	80	16	80
0.4			2	32					280	649	60	560 1400	1299	20	280	20 649	60
0.55				85					490	416	50	770 1400	654	50	280	238	-
0.5				90					180	342	-	300 600	570	-	120	228	-
			7	13						1635	10		3052	90		1417	80
0.25				41					10	14	10	50 200	70	50	40	56	40
0.35				20					60	18	-	140 400	42	-	80	24	-
0.9		05							300	15	-	540 600	27	-	240	12	-
0.3				87					120	104	40	360 1200	313	20	240	208	80
0.45			2	78					300	834	-	540 1200	1501	20	240	667	20
0.5			2	41					180	433	80	300 600	793	-	120	289	20
0.85	1	69							300	507	-	510 600	861	90	210	354	90
								50									
	1	74	7	77				50		1926	30		3538	80		1612	50

Hemmanstal	Registernummer	Littera å kartan	Socken, by och hemman	Delägares namn, hemvist m. m. samt ägobeskrivning.	Ägofigurens nummer	
1	2	3	4	5	6	
1/16. 1/16	$10^{2},21^{3}$		Hooby (Hoolydal)	Olof Mattsson		
		16		upplandning	2534	0.50
				"	2535	0.20
				"	2536	0.77
				"	2537	0.73
				äng	2538	0.52
				"	2539	0.40
				upplandning	2540	0.80
				äng	2541	0.81
				"	2542	0.53
				"	2543	0.60
				"	2544	0.93
				"	2545	0.83
				"	2546	0.42
				åker	2547a	0.80
				"	2547b	0.70
				"	2548	0.78
				"	2548a	0.62
				äng	2549	0.88
				"	2550	0.70
				åker	2551	0.90
				"	2552	0.85
				"	2553	0.70
				"	2554	0.60
				"	2555	0.80
				"	2556	0.90
				"	2557	1.80
				"	2558	1.55
				Summa		

PETTERSONSKA BOKTR. E. T. A. SPÅNGA.

Areal								Nuvarande värde			Blivande värde			Förbättringsvärde		
Åker		Äng och odlingsmark		Annan duglig mark		Impediment och högl. mark		pr har	pr ägofigur		pr har	pr ägofigur		pr har	pr ägofigur	
Har	ar	Har	ar	Har	ar	Har	ar	Kr.	Kr.	öre	Kr.	Kr.	öre	Kr.	Kr.	öre
7		8		9		10		11	12		13	14		15	16	
0.35		2	80					60	168	-	~~400~~ 140	392	-	80	224	-
0.4		2	06					80	164	80	~~400~~ 160	329	60	80	164	80
0.45		3	36					100	336	-	~~400~~ 180	604	80	80	268	80
0.4			18					100	18	-	~~400~~ 160	28	80	60	10	80
0.45		4	94					150	741	-	~~600~~ 270	1333	80	120	592	80
0.5		1	70					180	306	-	~~600~~ 300	510	-	120	204	-
0.4			60					80	48	-	~~400~~ 160	96	-	80	48	-
0.45		1	64					150	246	-	~~600~~ 270	442	80	120	196	80
0.45		2	11					150	316	50	~~600~~ 270	569	70	120	253	20
0.4			98					120	117	60	~~600~~ 240	235	20	120	117	60
0.75		1	38					270	372	60	~~600~~ 450	621	-	180	248	40
0.75			72					270	194	40	~~600~~ 450	324	-	180	129	60
0.5			52					420	218	40	~~1400~~ 700	364	-	280	145	60
0.9	53							700	371	-	~~1400~~ 1260	667	80	560	296	80
1	1 49							360	536	40	600	894	-	240	357	60
1	08							360	28	80	600	48	-	240	19	20
0.9	70							600	420	-	~~1200~~ 1080	756	-	480	336	-
0.85		1	20					700	910	-	~~1400~~ 1190	1547	-	490	637	-
0.8			16					270	43	20	~~600~~ 480	76	80	210	33	60
1	05							390	19	50	600	30	-	210	10	50
0.8	1 50							700	1050	-	~~1400~~ 1120	1680	-	420	630	-
1	1 04							840	873	60	1400	1456	-	560	582	40
0.9	79							300	237	-	~~600~~ 540	426	60	240	189	60
1	1 06							420	445	20	600	636	-	180	190	80
0.9	2 70							300	810	-	~~600~~ 540	1458	-	240	648	-
1	70							420	294	-	600	420	-	180	126	-
0.9	69							300	207	-	~~600~~ 540	372	60	240	165	60
	11 33	24	45						9493	-		16320	50		6827	50

Hemmanstal	Registernummer	Littera å kartan	Socken, by och hemman	Delägares namn, hemvist m. m. samt ägobeskrivning	Ägofigurens nummer	
1	2	3	4	5	6	
1/6	10 3		Kvarby	Karl Algot Olsson		
				äng	2559	0.60
				"	2560	1.—
				åker	2561	1.95
				Summa		
1/6	11 3		do	Olof Olsson i nr 15 ej Sockn		
				åker	2562	1.45
				äng	2563	1.35
				åker	2564	1.45
				äng	2565	0.75
				"	2566	0.70
				"	2567	0.70
				Summa		
		32	do	Tillhör 11 3 och 16 4, Olof Olsson ej Sockn		
				uppländning	2568	0.70
				"	2569	0.50
				"	2570	1.57
				Summa		
1/3	12 1		do	Brukr. Nilsson Clarkulla		
				äng	2571	1.00
				åker	2572	1.07
				"	2573	1.00
				"	2574	1.92
				"	2575	1.60
		13		uppländning	2578	0.50
				"	2579	0.50
				Summa		

	Areal								Nuvarande värde			Blivande värde			Förbättringsvärde		
	Åker		Äng och odlingsmark		Annan duglig mark		Impediment och högl. mark		pr har	pr ägofigur		pr har	pr ägofigur		pr har	pr ägofigur	
	Har	ar	Har	ar	Har	ar	Har	ar	Kr.	Kr.	öre	Kr.	Kr.	öre	Kr.	Kr.	öre
	7		8		9		10		11	12		13	14		15	16	
0.4				20					280	56	-	560 1400	112	-	280	56	-
0.55				97					490	475	30	770 1400	746	90	280	271	60
0.8	1	98							700	1386	-	1120 1400	2217	60	420	831	60
	1	98	1	17						1917	30		3076	50		1159	20
0.8		30							200	90	-	480 600	144	-	180	54	-
0.75			1	50					270	405	-	450 600	675	-	180	270	-
0.7		60							240	144	-	420 600	252	-	180	108	-
0.45			2	90					150	435	-	270 600	783	-	120	348	-
0.4			4	25					240	1020	-	480 1200	2040	-	240	1020	-
0.3				08					120	9	60	360 1200	28	80	240	19	20
		90	8	73						2103	60		3922	80		1819	20
0.3			3	88					30	116	40	60 200	232	80	30	116	40
0.3			1	75					20	35	-	60 200	105	-	40	70	-
0.35				48					80	38	40	140 400	67	20	60	28	80
			6	11						189	80		405	-		215	20
0.55			1	64					490	803	60	770 1400	1262	80	280	459	20
0.65	1	31							560	733	60	910 1400	1192	10	350	458	50
0.8	1	63							630	1026	90	1120 1400	1825	60	490	798	70
0.8	0	97							630	611	10	1120 1400	1086	40	490	475	30
0.9	2	18							330	719	40	540 600	1177	20	210	457	80
0.35			1	27					60	76	20	140 400	177	80	80	101	60
0.35			1	47					80	117	60	140 400	205	80	60	88	20
	6	09	4	38						4088	40		6927	70		2839	30

Hemmanstal	Registernummer	Littera å kartan	Socken, by och hemman	Delägares namn, hemvist m. m. samt ägobeskrivning	Ägofigurens nummer	
1	2	3	4	5	6	
1/6	13 3		Hovby	Hedv Åberg 1/2, Arthur Persson 1/2		
		11		uppländning	2576	0.40
				"	2577	0.65
				äng	2580	0.35
				"	2581	0.75
				"	2582	0.50
				Summa		
5/18	14 2		D:o	Linnea o Olof Alfred Olsson		
		23		uppländning	2583	0.35
				"	2584	0.70
				"	2585	0.75
				åker	2586	1.-
				äng	2587	1.10
				"	2588	0.35
				Summa		
1/18. 1/16	14 3, 15 2		D:o	Olof Olsson nr 15		
		35		uppländning	2589	0.-
				"	2590	0.80
				äng	2591	0.85
				"	2592	0.50
				"	2593	0.70
				"	2594	0.80
				"	2595	1.-
				"	2596	0.10
				åker	2597	1.60
				Summa		

	Areal								Nuvarande värde			Blivande värde			Förbättringsvärde		
	Åker		Äng och odlingsmark		Annan duglig mark		Impediment och högl. mark		pr har	pr ägofigur		pr har	pr ägofigur		pr har	pr ägofigur	
	Har	ar	Har	ar	Har	ar	Har	ar	Kr.	Kr.	öre	Kr.	Kr.	öre	Kr.	Kr.	öre
	7		8		9		10		11	12		13	14		15	16	
0.3				92					60	55	20	120 ~~400~~	110	40	60	55	20
0.4				28					80	22	40	160 ~~400~~	44	80	80	22	40
0.3				76					140	106	40	420 ~~1400~~	319	20	280	212	80
0.4			2	49					280	697	20	560 ~~1400~~	1394	40	280	697	20
0.45			1	49					350	521	50	630 ~~1400~~	938	70	280	417	20
			5	94						1402	70		2807	50		1404	80
178																	
0.3				44					40	17	60	120 ~~400~~	52	80	80	35	20
0.25			1	95					90	39	-	100 ~~400~~	195	-	80	156	-
0.5			1	35					120	162	-	200 ~~400~~	270	-	80	108	-
0.55	2	25							490	1102	50	770 ~~1400~~	1732	50	280	630	-
0.6				79					560	442	40	840 ~~1400~~	663	60	280	221	20
0.35			3	90					280	1092	-	490 ~~1400~~	1911	-	210	819	-
	2	25	8	43						2855	50		4824	90		1969	40
0.2			5	84					-			40 ~~200~~	233	60	40	233	60
0.4				06					80	4	80	160 ~~400~~	9	60	80	4	80
0.4			1	40					120	168	-	240 ~~600~~	336	-	120	168	-
0.45			1	58					300	474	-	540 ~~1200~~	853	20	240	379	20
0.4				70					280	196	-	560 ~~1400~~	392	-	280	196	-
0.45				49					250	122	50	450 ~~1000~~	220	50	200	98	-
0.55			2	02					180	363	60	330 ~~600~~	666	60	150	303	-
0.7				40					560	224	-	980 ~~1400~~	392	-	420	168	-
0.95		14							840	117	60	1330 ~~1400~~	186	20	490	68	60
		14	12	49						1670	50		3289	70		1619	20

Hemmanstal	Registernummer	Littera å kartan	Socken, by och hemman	Delägares namn, hemvist m. m. samt ägobeskrivning	Ägofigurens nummer	
1	2	3	4	5	6	
1/6	15 3		Hooby	Olof Olsson		
		38		upplandning	√ 2598a	0.15
				äng	√ 2598b	0.80
				"	√ 2599a	0.15
				"	√ 2599b	0.70
				"	2600	0.60
				vatten	2601	0.45
				äng	2602	0.75
				"	2603	0.95
				Summa		
5/72	16 6	27	do	Ola Persson		
				upplandning	2604	0.10
				"	2605	0.80
				Summa		
1/6	16 3		do	Dnre		
		9		upplandning	2606	0.30
				"	2607	0.30
				äng	2608	0.40
				"	2609	0.15
				"	2610	0.55
				"	2611	0.45
				"	2612	0.60
				"	2613	1.05
				Summa		

Areal								Nuvarande värde			Blivande värde			Förbättringsvärde		
Åker		Äng och odlingsmark		Annan duglig mark		Impediment och högl. mark		pr har	pr ägofigur		pr har	pr ägofigur		pr har	pr ägofigur	
Har	ar	Har	ar	Har	ar	Har	ar	Kr.	Kr.	öre	Kr.	Kr.	öre	Kr.	Kr.	öre
7		8		9		10		11	12		13	14		15	16	
0.15		1	-					-			~~200~~ 30	30	-	30	30	-
0.45		4	89					150	733	50	~~600~~ 270	1320	30	120	586	80
0.25			06					60	3	60	~~1200~~ 300	18	-	240	14	40
0.4		1	60					240	384	-	~~1800~~ 480	768	-	240	384	-
0.4		1	42					280	397	60	~~1400~~ 560	795	20	280	397	60
0.25		1	32					60	79	20	~~400~~ 140	184	80	80	105	60
0.45			80					350	280	-	~~1400~~ 630	504	-	280	224	-
0.5			51					300	153	-	~~1000~~ 500	255	-	200	102	-
		11	60						2030	90		3875	30		1844	40
0.15			60					-			~~200~~ 30	18	-	30	18	-
0.45		1	03					100	103	-	~~400~~ 180	185	40	80	82	40
		1	63						103	-		203	40		100	40
0.3			49					40	19	60	~~400~~ 120	58	80	80	39	20
0.3			61					60	36	60	~~400~~ 120	73	20	60	36	60
0.3			12					90	10	80	~~600~~ 180	21	60	90	10	80
0.35			70					180	126	-	~~1200~~ 420	294	-	240	168	-
0.35			18					240	43	20	~~1200~~ 420	75	60	180	32	40
0.35			23					210	48	30	~~1400~~ 490	112	70	280	64	40
0.4			98					280	274	40	~~1400~~ 560	548	80	280	274	40
0.55			91					490	445	90	~~1400~~ 770	700	70	280	254	80
		4	22						1004	80		1885	40		880	60

Hemmanstal	Registernummer	Littera å kartan	Socken, by och hemman	Delägares namn, hemvist m. m. samt ägobeskrivning	Ägofigurens nummer	
1	2	3	4	5	6	
1/12	16 4		Kovby	Olof Olsson nr 15		
				äng	2614	1.80
				"	2615	0.35
				"	2616	0.40
				Summa		
1/72	16 7		D:o	Nils Oskar Andersson		
				äng	2617	1.55
				"	2618	0.62
				"	2619	0.45
				"	2620	0.35
				Summa		
1/3	18 1		D:o	Håkan Mårtsson		
		10		upplandning	2621	0.35
				"	2622	0.20
				äng	2623	0.30
				upplandning	2624	0.60
				äng	2625	0.90
				"	2626	0.92
				åker	2627	1.15
				"	2628	1.50
				"	2629	1.40
				"	2630	1.30
				"	2631	1.85
				"	2632	1.55
				Summa		

	Areal								Nuvarande värde			Blivande värde			Förbättringsvärde		
	Åker		Äng och odlingsmark		Annan duglig mark		Impediment och högl. mark		pr har	pr ägofigur		pr har	pr ägofigur		pr har	pr ägofigur	
	Har	ar	Har	ar	Har	ar	Har	ar	Kr.	Kr.	öre	Kr.	Kr.	öre	Kr.	Kr.	öre
	7		8		9		10		11	12		13	14		15	16	
0.7				56					560	313	60	980 ~~1400~~	548	80	420	235	20
0.4				97					280	271	60	560 ~~1400~~	543	20	280	271	60
0.3				47					180	84	60	360 ~~1200~~	169	20	180	84	60
			2	-						669	80		1261	20		591	40
0.9				51					700	357	-	1260 ~~1400~~	642	60	560	285	60
0.4			/	18					280	330	40	560 ~~1400~~	660	80	280	330	40
0.35				15					180	27	-	420 ~~1200~~	63	-	240	36	-
0.35				17					210	35	70	490 ~~1400~~	83	30	280	47	60
			2	01						750	10		1449	70		699	60
0.3			/	72					40	68	80	120 ~~400~~	206	40	80	137	60
0.3				31					60	18	60	120 ~~400~~	37	20	60	18	60
0.4				15					120	18	-	240 ~~600~~	36	-	120	18	-
0.4				04					80	3	20	160 ~~400~~	6	40	80	3	20
0.5				85					420	357	-	700 ~~1400~~	595	-	280	238	-
0.5			/	11					490	466	20	700 ~~1400~~	777	-	280	310	80
0.65	/	02							560	571	20	910 ~~1400~~	928	20	350	357	-
0.85	/	01							700	707	-	1190 ~~1400~~	1201	90	490	494	90
0.8	/	69							630	1064	70	1120 ~~1400~~	1892	80	490	828	10
0.8		63							630	396	90	1120 ~~1400~~	705	60	490	308	70
0.95	/	74							840	1461	60	1330 ~~1400~~	2314	20	490	852	60
0.85		95							700	665	-	1190 ~~1400~~	1130	50	490	465	50
	7	04	4	18						5798	20		9831	20		4033	-

Hemmanstal	Registernummer	Littera å kartan	Socken, by och hemman	Delägares namn, hemvist m. m. samt ägobeskrivning	Ägofigurens nummer	
1	2	3	4	5	6	
1/6	192		Hooby	Arvid Jusin		
				äng	2633	0,93
				åker	2634	1.20
				"	2635	1,42
				äng	2636	1.05
				"	2637	0.80
				"	2638	0,90
				Summa		
		21	Dr	Tillkom 19², 19⁴ o 19⁶ Arvid Jusin		
				uppländning	2639	-0,-
				"	2640	-0,-
				"	2641	0,-
				"	2642	0,80
				äng	2643	0,80
				Summa		
1/9	194		Dr	Arvid Jusin		
				uppländning	2644	0,20
				äng	2645	0,42
				"	2646	0,70
				"	2647	0,40
				"	2648	0,32
				"	2649	0,35
				"	2650	0,60
				"	2651	1,42
				"	2652	0,80
				väg	2653	
				åker	2654	1,25
				Summa		

	Areal								Nuvarande värde			Blivande värde			Förbättringsvärde		
	Åker		Äng och odlingsmark		Annan duglig mark		Impediment och högl. mark		pr har	pr ägofigur		pr har	pr ägofigur		pr har	pr ägofigur	
	Har	ar	Har	ar	Har	ar	Har	ar	Kr.	Kr.	öre	Kr.	Kr.	öre	Kr.	Kr.	öre
	7		8		9		10		11	12		13	14		15	16	
0.5			2	05					420	861	-	700 ~~1400~~	1435	-	280	574	-
0.65		52							560	291	20	910 ~~1400~~	473	20	350	182	-
0.8	2	20							300	690	-	480 ~~600~~	1104	-	180	414	-
0.55			1	68					210	352	80	330 ~~600~~	554	40	120	201	60
0.45			1	09					150	163	50	270 ~~600~~	294	30	120	130	80
0.5			2	14					180	385	20	300 ~~600~~	642	-	120	256	80
	2	82	6	96						2743	70		4502	90		1759	20
0.15			1	71					-			30 ~~200~~	51	30	30	51	30
0.15				62					-			30 ~~200~~	18	60	30	18	60
0.2			4	42					-			40 ~~200~~	176	80	40	176	80
0.45				72					100	72	-	180 ~~400~~	129	60	80	57	60
0.45				08					200	24	-	540 ~~1200~~	43	20	240	19	20
			7	55						96	-		419	50		323	50
0.25				35					20	7	-	100 ~~400~~	35	-	80	28	-
0.3			2	70					180	486	-	360 ~~1200~~	972	-	180	486	-
0.4				55					240	132	-	480 ~~1200~~	264	-	240	132	-
0.3				10					60	6	-	180 ~~600~~	18	-	120	12	-
0.4			2	07					240	496	80	480 ~~1200~~	993	60	240	496	80
0.4			2	22					120	266	40	240 ~~600~~	532	80	120	266	40
0.4			1	46					120	175	20	240 ~~600~~	350	40	120	175	20
0.65			1	58					240	379	20	390 ~~600~~	616	20	150	237	-
0.4			2	05					120	246	-	240 ~~600~~	492	-	120	246	-
0.7		66						41	240	158	40	420 ~~600~~	277	20	180	118	80
		66	13	08				41		2353	-		4551	20		2198	20

Hemmanstal	Registernummer	Littera å kartan	Socken, by och hemman	Delägares namn, hemvist m. m. samt ägobeskrivning	Ägofigurens nummer	
1	2	3	4	5	6	
1/36	19 5		Hovby	Otto Burchard Persson		
				åker	2655	1.05
				äng	2656a	0.30
				"	2656b	0.60
				"	2657	0.60
				"	2658	0.60
				åker	2659	1.35
				äng	2660	1.05
				Summa		
1/36	19 6		Dº ½	Arvid Jonsson		
				åker	2661	1.35
				äng	2662	0.30
				"	2663	0.30
				"	2664	1.-
				"	2665	1.02
				Summa		
		31	Dº	Tillhör 19 5 och 20 2 Otto Burch. Persson		
				uppländning	2666	0.15
				"	2667	0.30
				äng	2668	0.75
				Summa		
		18	Dº	Tillhör 20 11 o 20 12 Olof Nilsson, Anders Olsson		
				uppländning	2669	0.30
				"	2670	0.75
				Summa		

PETTERSONSKA BOKTR. EFTR. A. STARK

	Areal								Nuvarande värde			Blivande värde			Förbättringsvärde		
	Åker		Äng och odlingsmark		Annan duglig mark		Impediment och högl. mark		pr har	pr ägofigur		pr har	pr ägofigur		pr har	pr ägofigur	
	Har	ar	Har	ar	Har	ar	Har	ar	Kr.	Kr.	öre	Kr.	Kr.	öre	Kr.	Kr.	öre
	7		8		9		10		11	12		13	14		15	16	
0.7		28							240	67	20	~~200~~ 420	117	60	180	50	40
0.3				80					120	36	-	~~1200~~ 360	108	-	240	72	-
0.4				78					240	187	20	~~1200~~ 480	374	40	240	187	20
0.4				55					120	66	-	~~600~~ 240	132	-	120	66	-
0.4				39					120	46	80	~~600~~ 240	93	60	120	46	80
0.7		41							240	98	40	~~600~~ 420	172	20	180	73	80
0.55				95					210	52	50	~~600~~ 330	82	50	120	30	-
		69	2	27						554	10		1080	30		526	20
0.95		72							260	259	20	~~600~~ 570	410	40	210	151	20
0.3			1	37					120	164	40	~~1200~~ 360	493	20	240	328	80
0.4				63					240	151	20	~~1200~~ 480	302	40	240	151	20
0.55				80					180	144	-	~~600~~ 330	264	-	150	120	-
0.65			1	28					240	307	20	~~600~~ 390	499	20	150	192	-
		72	4	08						1026	-		1969	20		943	20
0.15			3	79					-			~~200~~ 30	113	70	30	113	70
0.4				64					80	51	20	~~400~~ 160	102	40	80	51	20
0.4				29					120	34	80	~~600~~ 240	69	60	120	34	80
			4	72						86	-		285	70		199	70
0.25				07					20	1	40	~~400~~ 100	7	-	80	5	60
0.4				26					100	26	-	~~400~~ 160	41	60	60	15	60
				33						27	40		48	60		21	20

Hemmanstal	Registernummer	Littera å kartan	Socken, by och hemman	Delägares namn, hemvist m.m. samt ägobeskrivning	Ägofigurens nummer	
1	2	3	4	5	6	
1/6	20 2		Hooby	Otto Burchard Persson		
				äng	2671	0.40
				"	2672	0.50
				"	2673	0.40
				"	2674	0.72
				"	2675	1.10
				"	2676	0.82
				"	2677	1.35
				åker	2678	1.35
				åker	2679	1.-
				Summa		
7/192	20 7		do	Sigfrid Jönsson		
				äng	2680	0.30
				"	2681	0.50
				"	2682	0.35
				"	2683	1.-
				"	2684	1.50
				Summa		
1/6	22 2		do	Karl Magnus Olsson		
		30		upplandning	2685	-0.10
				"	2686	0.70
				äng	2690	0.30
				"	2691	0.50
				"	2692	1.-
				"	2693	1.37
				åker	2694	1.70
				Summa		

PETTERSONSKA BOKTR. EFTR. SKARA

	Areal								Nuvarande värde			Blivande värde			Förbättringsvärde		
	Åker		Äng och odlingsmark		Annan duglig mark		Impediment och högl. mark		pr har	pr ägofigur		pr har	pr ägofigur		pr har	pr ägofigur	
	Har	ar	Har	ar	Har	ar	Har	ar	Kr.	Kr.	öre	Kr.	Kr.	öre	Kr.	Kr.	öre
	7		8		9		10		11	12		13	14		15	16	
0.3				14					120	16	80	~~1200~~ 360	50	40	240	33	60
0.35				57					180	102	60	~~1200~~ 420	239	40	240	136	80
0.4			/	48					240	355	20	~~1200~~ 480	710	40	240	355	20
0.4			2	90					120	348	-	~~600~~ 240	696	-	120	348	-
0.6			2	38					210	499	80	~~600~~ 360	856	80	150	357	-
0.45			/	60					150	240	-	~~600~~ 270	432	-	120	192	-
0.75				58					270	156	60	~~600~~ 450	261	-	180	104	40
0.75		39							270	105	30	~~600~~ 450	175	50	180	70	20
0.55	/	32							180	237	60	~~600~~ 330	435	60	150	198	-
	/	71	9	65						2061	90		3857	10		1795	20
0.3				22					120	26	40	~~1200~~ 360	79	20	240	52	80
0.35				54					180	97	20	~~1200~~ 420	226	80	240	129	60
0.4				76					280	212	80	~~1400~~ 560	425	60	280	212	80
0.55				57					420	239	40	~~1400~~ 770	438	90	350	199	50
0.85				60					700	420	-	~~1400~~ 1190	714	-	490	294	-
			2	69						995	80		1884	50		888	70
0.15			3	30					-			~~600~~ 30	99	-	30	99	-
0.4				46					100	46	-	~~400~~ 160	73	60	60	27	60
0.3				06					120	7	20	~~1200~~ 360	21	60	240	14	40
0.35				59					180	106	20	~~1200~~ 420	247	80	240	141	60
0.55				36					420	151	20	~~1400~~ 770	277	20	350	126	-
0.7			/	53					560	856	80	~~1400~~ 980	1499	40	420	642	60
1		44							840	369	60	1400	616	-	560	246	40
		44	6	30						1537	-		2834	60		1297	60

Hemmanstal	Registernummer	Littera å kartan	Socken, by och hemman	Delägares namn, hemvist m. m. samt ägobeskrivning	Ägofigurens nummer	
1	2	3	4	5	6	
1/12	22 4		Hovby	Nils Larsson		
		26		uppländning	2687	0.—
					2688	0.50
				äng	2689	0.60
				uppländning	2695	0.75
				äng	2696	0.60
				"	2697	0.55
				"	2698	0.70
				"	2699	0.80
				åker	2705	1.75
				Summa		
1/12	22 5		½	Dito		
				uppländning	2700 a	0.30
				äng	2700	0.45
				"	2701	0.50
				"	2702	0.70
				"	2703	0.75
				väg	2704	
				Summa		
		20	Hovby tvättplats	Samf. tvättplats		
				äng	2706	0.30
				uppländning	2707	0.40
					2708	0.70
				äng "	2709	0.55
				Summa		

	Areal								Nuvarande värde			Blivande värde			Förbättringsvärde		
	Åker		Äng och odlingsmark		Annan duglig mark		Impediment och högl. mark		pr har	pr ägofigur		pr har	pr ägofigur		pr har	pr ägofigur	
	Har	ar	Har	ar	Har	ar	Har	ar	Kr.	Kr.	öre	Kr.	Kr.	öre	Kr.	Kr.	öre
	7		8		9		10		11	12		13	14		15	16	
0.2				78					-			~~600~~ 40	31	20	40	31	20
0.35				29					60	17	40	~~1400~~ 140	40	60	80	23	20
0.4				06					240	14	40	~~1200~~ 480	28	80	240	14	40
0.45				10					100	10	-	~~1100~~ 180	18	-	80	8	-
0.4			1	06					240	254	40	~~1200~~ 480	508	80	240	254	40
0.35			2	08					90	187	20	~~600~~ 210	436	80	120	249	60
0.4			1	98					120	237	60	~~600~~ 240	475	20	120	237	60
0.45			1	98					150	297	-	~~600~~ 270	534	60	120	237	60
1		38							360	136	80	600	228	-	240	91	20
		38	8	33						1154	80		2302	-		1147	20
0.45				12					100	12	-	~~400~~ 180	21	60	80	9	60
0.4			2	40					240	576	-	~~1200~~ 480	1152	-	240	576	-
0.4			1	78					120	213	60	~~600~~ 240	427	20	120	213	60
0.4			1	71					120	205	20	~~600~~ 240	410	40	120	205	20
0.45			1	21					150	181	50	~~600~~ 270	326	70	120	145	20
								15									
			7	22				15		1188	80		2337	90		1149	60
0.3				06					60	3	60	~~600~~ 180	10	80	120	7	20
0.3			1	65					60	99	-	~~400~~ 120	198	-	60	99	-
0.4				68					100	68	-	~~400~~ 160	108	80	60	40	80
0.4				84					120	100	80	~~600~~ 240	201	60	120	100	80
			3	23						271	40		519	20		247	80

38.6

Hemmanstal	Registernummer	Littera å kartan	Socken, by och hemman	Delägares namn, hemvist m. m. samt ägobeskrivning	Ägofigurens nummer	
1	2	3	4	5	6	
		24	Kovby	Samfällt		
				uppländning	2710	0.35
				"	2711	0.85
				Summa		
1/2	3'		Asum	Stahn. Nr: Gunnar Persson		
				äng	2712	0.30
				"	2713	0.70
				åker	2714	1.30
				väg	2715	
				Summa		
1/4	13 2		Dº	Per Larsson		
				äng	2716	0.65
				väg	2717	
				äng	2718	0.70
				"	2719	0.70
				"	2720	0.37
				åker	2721	1.65
				"	2722	1.70
				Summa		
			Dº	Samf. till 3' ö 22' Stahn. Nr: Gunnar Persson		
				uppländning	2723	0.80
				"	2724	0.20
				äng	2725	0.05
				uppländning	2726	0.20
				Summa		

	Areal								Nuvarande värde			Blivande värde			Förbättringsvärde		
	Åker		Äng och odlingsmark		Annan duglig mark		Impediment och högl. mark		pr har	pr ägofigur		pr har	pr ägofigur		pr har	pr ägofigur	
	Har	ar	Har	ar	Har	ar	Har	ar	Kr.	Kr.	öre	Kr.	Kr.	öre	Kr.	Kr.	öre
	7		8		9		10		11	12		13	14		15	16	
0.3				71					40	28	40	120 ~~400~~	85	20	80	56	80
0.5				52					120	62	40	200 ~~400~~	104	-	80	41	60
			/	23						90	80		189	20		98	40
0.4				28					240	67	20	480 ~~1200~~	134	40	240	67	20
0.4			/	51					120	181	20	240 ~~600~~	362	40	120	181	20
0.95	/	95							370	643	50	570 ~~1200~~	1111	50	240	468	-
								24									
	/	95	/	79				24		891	90		1608	30		716	40
0.4			/	49					120	178	80	240 ~~600~~	357	60	120	178	80
								12									
0.4				11					280	30	80	560 ~~1400~~	61	60	280	30	80
0.4				15					200	30	-	400 ~~1000~~	60	-	200	30	-
0.45			/	20					350	455	-	630 ~~1400~~	819	-	280	364	-
0.9		10							700	70	-	1260 ~~1400~~	126	-	560	56	-
1		16							960	153	60	1600	256	-	640	102	40
		26	3	05				12		918	20		1680	20		762	-
0.25			9	35					20	187	-	100 ~~400~~	935	-	80	748	-
0.4				32					80	25	60	160 ~~400~~	51	20	80	25	60
0.35				12					180	21	60	420 ~~1200~~	50	40	240	28	80
0.35				16					60	9	60	140 ~~400~~	22	40	80	12	80
			9	95						243	80		1059	-		815	20

Hemmanstal	Registernummer	Littera å kartan	Socken, by och hemman	Delägares namn, hemvist m. m. samt ägobeskrivning	Ägofigurens nummer	
1	2	3	4	5	6	
1/4	42		Romm.	Per Nilsson		
				äng	2727	Ass
				"	2728	Ove
				"	2729	Ass
				"	2730	Ass
				åker	2731	Ass
				Summa		
1/4	43		d:o (Trädgårdslund)	Per Larsson		
				äng	2732	Ove
				"	2733	Ass
				"	2734	Ass
				"	2735	Ass
				åker	2736	Ass
				"	2737	Ass
				väg	2738	
				Summa		
		24	d:o	Samf. till 4 2,8 2 o 10 7 { Per Nilsson / Per Larsson		
				uppländning	2739	
				"	2740	
				Summa		
		19	d:o	Samf. till 4 3,13 3 o 24 2 Per Larsson		
				uppländning	2741	
				"	2742	
				Summa		

Areal								Nuvarande värde			Blivande värde			Förbättringsvärde		
Åker		Äng och odlingsmark		Annan duglig mark		Impediment och högl. mark		pr har	pr ägofigur		pr har	pr ägofigur		pr har	pr ägofigur	
Har	ar	Har	ar	Har	ar	Har	ar	Kr.	Kr.	öre	Kr.	Kr.	öre	Kr.	Kr.	öre
7		8		9		10		11	12		13	14		15	16	
0.4		1	39					120	166	80	~~600~~ 240	333	60	120	166	80
0.4			28					200	56	-	~~1000~~ 400	112	-	200	56	-
0.4			24					200	48	-	~~1000~~ 400	96	-	200	48	-
0.45			68					350	238	-	~~1400~~ 630	428	40	280	190	40
1	10							390	39	-	~~600~~	60	-	210	21	-
	10	2	59						547	80		1030	-		482	20
0.3			10					120	12	-	~~1200~~ 360	36	-	240	24	-
0.35			08					180	14	40	~~1200~~ 420	33	60	240	19	20
0.35		1	20					180	216	-	~~1200~~ 420	504	-	240	288	-
0.65			40					240	96	-	~~600~~ 390	156	-	150	60	-
1	42							360	151	20	~~600~~	252	-	240	100	80
0.90	52							300	156	-	~~600~~ 540	280	80	240	124	80
							14									
	94	1	78				14		645	60		1262	40		616	80
0.2			26					-			~~400~~ 80	20	80	80	20	80
0.4			98					80	78	40	~~400~~ 160	156	80	80	78	40
		1	24						78	40		177	60		99	20
0.3		1	-					40	40	-	~~400~~ 120	120	-	80	80	-
0.4		1	-					80	80	-	~~400~~ 160	160	-	80	80	-
		2	-						120	-		280	-		160	-

Hemmanstal	Registernummer	Littera å kartan	Socken, by och hemman	Delägares namn, hemvist m. m. samt ägobeskrivning	Ägofigurens nummer	
1	2	3	4	5	6	
		26	Asum	Samf. till 5 14, 5 15-6 11 4-11 6 { Per Larsson Nils Lundell Nils Andersson		
				uppodling	2743	0.—
				"	2744	0.60
				Summa		
3/32	5 5		Dr	Karl Rosengren		
				uppodling	2745	0.20
				"	2746	0.75
				Summa		
5/64	5 6		Dr	~~Per Larsson~~ Joh. Edvin Eklund		
				äng	2747	0.75
				"	2748	0.30
				"	2749	0.40
				vatten	2750	0.05
				"	2751	0.10
				äng	2752	0.10
				Summa		
1/32	5 8		Dr	Karl Rosengren		
				äng	2753	1.40
				Summa		
1/32	5 9		Dr	~~Per Larsson~~ Joh. Edvin Eklund		
				åker	2754	1.20
				äng	2755	0.80
				Summa		

	Areal								Nuvarande värde			Blivande värde			Förbättringsvärde		
	Åker		Äng och odlingsmark		Annan duglig mark		Impediment och högl. mark		pr har	pr ägofigur		pr har	pr ägofigur		pr har	pr ägofigur	
	Har	ar	Har	ar	Har	ar	Har	ar	Kr.	Kr.	öre	Kr.	Kr.	öre	Kr.	Kr.	öre
	7		8		9		10		11	12		13	14		15	16	
0.2				51					–			~~400~~ 80	40	80	80	40	80
0.4				34					80	27	20	~~400~~ 160	54	40	80	27	20
				85						27	20		95	20		68	–
0.25				64					20	12	80	~~400~~ 100	64	–	80	51	20
0.15				15					100	15	–	~~400~~ 180	27	–	80	12	–
				79						27	80		91	–		63	20
0.45				54					300	162	–	~~1200~~ 540	291	60	240	129	60
0.45				23					150	34	50	~~600~~ 270	62	10	120	27	60
0.4				65					280	182	–	~~1400~~ 560	364	–	280	182	–
0.35				18					60	10	80	~~400~~ 140	25	20	80	14	40
0.3				88					40	35	20	~~400~~ 120	105	60	80	70	40
0.4			1	56					280	436	80	~~1400~~ 560	873	60	280	436	80
			4	04						861	30		1722	10		860	80
0.8				20					670	126	–	~~1400~~ 1120	224	–	490	98	–
				20						126	–		224	–		98	–
1		12							840	100	80	1400	168	–	560	67	20
0.45				89					350	311	50	~~1400~~ 630	560	70	280	249	20
		12		89						412	30		728	70		316	40

Hemmanstal	Registernummer	Littera å kartan	Socken, by och hemman	Delägares namn, hemvist m. m. samt ägobeskrivning	Ägofigurens nummer	
1	2	3	4	5	6	
9/128	5 15		Åsum	Nils Lindell d.y.		
				åker	2756	1.70
				äng	2757	0.75
				"	2758	0.80
				"	2759	0.70
				vatten	2760	0.40
				"	2761	0.30
				äng	2762	0.80
				"	2763	0.80
				"	2764	0.75
				Summa		
	av 6 1		Dº	Ecclesiastikt hemman		
				upplandning		
				upplandning	2765	0.70
				"	2766	0.-
				Summa		
	av 6 1		Dº	Ecclesiastikt hemman		
				arr: Thorsten Nilsson		
				äng	2767	0.80
				vatten	2768	0.80
				äng	2769	0.30
				"	2770	0.30
				"	2771	0.80
				"	2772	0.75
				Summa		

Areal								Nuvarande värde			Blivande värde			Förbättringsvärde		
Åker		Äng och odlingsmark		Annan duglig mark		Impediment och högl. mark		pr har	pr ägofigur		pr har	pr ägofigur		pr har	pr ägofigur	
Har	ar	Har	ar	Har	ar	Har	ar	Kr.	Kr.	öre	Kr.	Kr.	öre	Kr.	Kr.	öre
7		8		9		10		11	12		13	14		15	16	
1	23							840	193	20	1400	322	-	560	128	80
0.45		1	59					350	556	50	~~1400~~ 630	1001	70	280	445	20
0.4			45					280	126	-	~~1400~~ 560	252	-	280	126	-
0.4			72					280	201	60	~~1400~~ 560	403	20	280	201	60
0.3			33					60	19	80	~~400~~ 120	39	60	60	19	80
0.4			06					80	4	80	~~400~~ 160	9	60	80	4	80
0.4			27					280	75	60	~~1400~~ 560	151	20	280	75	60
0.45			10					150	15	-	~~600~~ 270	27	-	120	12	-
0.45			27					300	81	-	~~1200~~ 540	145	80	240	64	80
	23	3	79						1273	50		2352	10		1078	60
0.4			31					100	31	-	~~400~~ 160	49	60	60	18	60
0.2			90					-			~~400~~ 80	72	-	80	72	-
		1	21						31	-		121	60		90	60
0.4		2	50					280	700	-	~~1400~~ 560	1400	-	280	700	-
0.3			87					60	52	20	~~400~~ 120	104	40	60	52	20
0.4			06					120	7	20	~~600~~ 240	14	40	120	7	20
0.4			78					280	218	40	~~1400~~ 560	436	80	280	218	40
0.45			40					150	60	-	~~600~~ 270	108	-	120	48	-
0.45			54					300	162	-	~~1200~~ 540	291	60	240	129	60
		3	15						1199	80		2355	20		1155	40

Hemmanstal	Registernummer	Littera å kartan	Socken, by och hemman	Delägares namn, hemvist m. m. samt ägobeskrivning	Ägofigurens nummer	
1	2	3	4	5	6	
1/256	7 II		Asum	Per Pussens skriblus		
				äng	2773	0.65
				"	2774	0.60
				vatten	2775	0.40
				"	2776	0.30
				äng	2777	0.70
				"	2778	0.70
				"	2779	0.75
				Summa		
		28	Dº	Samf. Litt 7-7 9-7-7 13 — Henrik Fredstrom; Per Pilgrow; Klas Aug. Persson; Nils Olsson		
				upplandning — Per Pussens skriblus; Anna Stjärnhoist	2780	0.55
				"	2781	2.15
				Summa		
1/4	73		Dº	Nils Olsson		
				äng	2782	0.60
				"	2783	0.45
				vatten	2784	0.50
				"	2785	0.30
				"	2786	0.70
				äng	2787	0.70
				"	2788	0.50
				"	2789	0.70
				upplandning	2790	0.25
				"	2791	0.20
				Summa		

	Areal								Nuvarande värde			Blivande värde			Förbättringsvärde		
	Åker		Äng och odlingsmark		Annan duglig mark		Impediment och högl. mark		pr har	pr ägofigur		pr har	pr ägofigur		pr har	pr ägofigur	
	Har	ar	Har	ar	Har	ar	Har	ar	Kr.	Kr.	öre	Kr.	Kr.	öre	Kr.	Kr.	öre
	7		8		9		10		11	12		13	14		15	16	
0.4				14					280	39	20	560 ~~1400~~	78	40	280	39	20
0.4				13					280	36	40	560 ~~1400~~	72	80	280	36	40
0.3				18					60	10	80	120 ~~400~~	21	60	60	10	80
0.3				34					40	13	60	120 ~~400~~	40	80	80	27	20
0.4				40					280	112	-	560 ~~1400~~	224	-	280	112	-
0.4				20					120	24	-	240 ~~600~~	48	-	120	24	-
0.45				48					300	144	-	540 ~~1200~~	259	20	240	115	20
			1	87						380	-		744	80		364	80
0.35				10					80	8	-	140 ~~400~~	14	-	60	6	-
0.25				70					20	14	-	100 ~~400~~	70	-	80	56	-
				80						22	-		84	-		62	-
0.4				06					280	16	80	560 ~~1400~~	33	60	280	16	80
0.3				32					140	44	80	420 ~~1400~~	134	40	280	89	60
0.35				08					60	4	80	140 ~~400~~	11	20	80	6	40
0.3				36					40	14	40	120 ~~400~~	43	20	80	28	80
0.4				08					100	8	-	160 ~~400~~	12	80	60	4	80
0.4				36					280	100	80	560 ~~1400~~	201	60	280	100	80
0.45				16					150	24	-	270 ~~600~~	43	20	120	19	20
0.4				48					240	115	20	480 ~~1200~~	230	40	240	115	20
0.15				08					-			60 ~~400~~	4	80	60	4	80
0.4				31					80	24	80	160 ~~400~~	49	60	80	24	80
			2	29						353	60		764	80		411	20

Hemmanstal	Registernummer	Littera å kartan	Socken, by och hemman	Delägares namn, hemvist m. m. samt ägobeskrivning	Ägofigurens nummer	
1	2	3	4	5	6	
1/4	8 2		Asum	Pr Nilsson		
				åker	2792	1.60
				äng	2793	0.80
				"	2794	0.65
				"	2795	0.55
				"	2796	0.60
				väg	2797	
				äng	2798	0.60
				"	2799	0.75
				"	2800	0.80
				äng och uppländning	2801	0.7.
				uppländning	2802	-0.10
				Summa		
1/8	8 3		f:	Pr Nilsson		
				åker	2803	1.80
				"	2804	1.75
				äng	2805	0.75
				"	2806	0.60
				"	2807	0.80
				"	2808	0.60
				"	2809	0.60
				"	2810	0.13
				"	2811	0.15
				"	2812	0.16
				Summa		

Areal								Nuvarande värde			Blivande värde			Förbättringsvärde		
Åker		Äng och odlingsmark		Annan duglig mark		Impediment och högl. mark		pr har	pr ägofigur		pr har	pr ägofigur		pr har	pr ägofigur	
Har	ar	Har	ar	Har	ar	Har	ar	Kr.	Kr.	öre	Kr.	Kr.	öre	Kr.	Kr.	öre
7		8		9		10		11	12		13	14		15	16	
0.9	80							320	264	-	~~600~~ 540	432	-	210	168	-
0.45			24					150	36	-	~~600~~ 270	64	80	120	28	80
0.4		1	42					280	397	60	~~1400~~ 560	795	20	280	397	60
0.35			16					240	38	40	~~1400~~ 490	78	40	250	40	-
0.4			06					200	12	-	~~1000~~ 400	24	-	200	12	-
							07									
0.4			71					120	85	20	~~600~~ 240	170	40	120	85	20
0.45			89					150	133	50	~~600~~ 270	240	30	120	106	80
0.4			18					240	43	20	~~1200~~ 480	86	40	240	43	20
0.4			78					200	156	-	~~800~~ 320	249	60	120	93	60
0.15			29					-			~~400~~ 60	17	40	60	17	40
	80	4	73				07		1165	90		2158	50		992	60
1	11							390	42	90	600	66	-	210	23	10
1	04							360	14	40	600	24	-	240	9	60
0.45			60					350	210	-	~~1400~~ 630	378	-	280	168	-
0.4			17					200	34	-	~~1000~~ 400	68	-	200	34	-
0.35			12					150	18	-	~~1000~~ 350	42	-	200	24	-
0.4			16					120	19	20	~~600~~ 240	38	40	120	19	20
0.4			12					120	14	40	~~600~~ 240	28	80	120	14	40
0.4			59					120	70	80	~~600~~ 240	141	60	120	70	80
0.4			09					240	21	60	~~1200~~ 180	43	20	240	21	60
0.4			07					240	16	80	~~1200~~ 480	33	60	240	16	80
	15	1	92						462	10		863	60		401	50

Hemmanstal	Registernummer	Littera å kartan	Socken, by och heminan	Delägares namn, hemvist m. m. samt ägobeskrivning	Ägofigurens nummer	
1	2	3	4	5	6	
		20	Arnum	Samf. till $8^4, 9^7, 14^2, 14^3$ o 27 i Thorsten Nilsson		
				uppländning	2813	0.10
				"	2814	0.80
				Summa		
	9^{4-6}		Do	Omfatter ägorätten till $9^4, 9^5-9^6$		
1/16				9^4 Gustaf J. Eliasson 0.4343 kan		
1/8				9^5 Arne 0.8539 "		
1/16				9^6 Nils Palm 0.4211 "		
				äng	2815	0.50
				vatten	2816	0.40
				"	2817	0.10
				"	2818	0.20
				äng	2819	0.90
				"	2820	0.70
				"	2821	0.30
				Summa		
1/8	9^7		Do	Thorsten Nilsson		
				åker	2822	1.10
				äng	2823	0.30
				"	2824	0.20
				"	2825	0.30
				"	2826	0.15
				Summa		
		av 21	Do	Samf. till 10^4-10^6 { Sven Skjöldvist, Nils Olsson, Per Nilsson }		
				uppländning	2827	0.75
				"	2828	0.25
				Summa		

	Areal								Nuvarande värde			Blivande värde			Förbättringsvärde		
	Åker		Äng och odlingsmark		Annan duglig mark		Impediment och högl. mark		pr har	pr ägofigur		pr har	pr ägofigur		pr har	pr ägofigur	
	Har	ar	Har	ar	Har	ar	Har	ar	Kr.	Kr.	öre	Kr.	Kr.	öre	Kr.	Kr.	öre
	7		8		9		10		11	12		13	14		15	16	
0.20				82					—			80 ~~400~~	65	60	80	65	60
0.45			/	64					100	164	-	180 ~~400~~	295	20	80	131	20
			2	46						164	-		360	80		196	80
0.35				35					210	73	50	490 ~~1400~~	171	50	280	98	-
0.3				09					60	5	40	120 ~~400~~	10	80	60	5	40
0.3				31					40	12	40	120 ~~400~~	37	20	80	24	80
0.4				07					80	5	60	160 ~~400~~	11	20	80	5	60
0.3				32					140	44	80	420 ~~1400~~	134	40	280	89	60
0.4				14					120	16	80	240 ~~1600~~	33	60	120	16	80
0.45				43					300	129	-	540 ~~1200~~	232	20	240	103	20
			/	71						287	50		630	90		343	40
0.95	/	15							330	379	50	570 ~~1600~~	655	50	240	276	-
0.4				34					120	40	80	240 ~~1600~~	81	60	120	40	80
0.4				80					120	96	-	240 ~~1600~~	192	-	120	96	-
0.4			/	04					300	312	-	480 ~~1200~~	499	20	180	187	20
0.45				28					300	84	-	540 ~~1200~~	151	20	240	67	20
	/	15	2	46						912	30		1579	50		667	20
0.45				40					100	40	-	180 ~~400~~	72	-	80	32	-
0.2				14					—			80 ~~400~~	11	20	80	11	20
				54						40	-		83	20		43	20

Hemmanstal	Registernummer	Littera å kartan	Socken, by och hemman	Delägares namn, hemvist m. m. samt ägobeskrivning	Ägofigurens nummer	
1	2	3	4	5	6	
3/16	10 6		Sanna	Per Nilsson		
				åker	2829	1.45
				"	2830	1.75
				äng	2831	0.75
				"	2832	0.85
				"	2833	0.80
				"	2834	0.70
				"	2835	0.70
				Summa		
21/128	10 7		d:o	Per Larsson		
				åker	2836	1.50
				"	2837	1.50
				äng	2838	0.95
				"	2839	0.85
				"	2840	0.85
				"	2841	0.80
				"	2842	0.80
				Summa		
1/4	11 2		d:o	Nils Ljunggren		
				åker	2843	1.05
				äng	2844	1.05
				"	2845	0.55
				"	2846	0.45
				"	2847	0.45
				väg	2848	
				äng	2849	0.55
				"	2850	0.55
				överföres		

Areal								Nuvarande värde			Blivande värde			Förbättringsvärde		
Åker		Äng och odlingsmark		Annan duglig mark		Impediment och högl. mark		pr har	pr ägofigur		pr har	pr ägofigur		pr har	pr ägofigur	
Har	ar	Har	ar	Har	ar	Har	ar	Kr.	Kr.	öre	Kr.	Kr.	öre	Kr.	Kr.	öre
7		8		9		10		11	12		13	14		15	16	
0.8	48							200	144	-	~~600~~ 480	230	40	180	86	40
0.8	20							700	140	-	~~1400~~ 1120	224	-	420	84	-
0.45			29					350	101	50	~~1400~~ 630	182	70	280	81	20
0.5		1	50					150	225	-	~~600~~ 300	450	-	150	225	-
0.45			98					150	147	-	~~600~~ 270	264	60	120	117	60
0.4			18					240	43	20	~~1200~~ 480	86	40	240	43	20
0.4			39					240	93	60	~~1200~~ 480	187	20	240	93	60
	68	3	34						894	30		1625	30		731	-
0.85	52							300	156	-	~~600~~ 510	265	20	210	109	30
0.85	05							700	35	-	~~1400~~ 1190	59	50	490	24	50
0.5			89					420	373	80	~~1400~~ 700	623	-	280	249	20
0.5			49					150	73	50	~~600~~ 300	147	-	150	73	50
0.5		1	43					150	214	50	~~600~~ 300	429	-	150	214	50
0.45			10					150	15	-	~~600~~ 270	27	-	120	12	-
0.45			33					300	99	-	~~1200~~ 540	178	20	240	79	20
	57	3	24						966	80		1728	90		762	10
0.95	70							360	252	-	~~600~~ 570	399	-	210	147	-
0.6			51					210	107	10	~~600~~ 360	183	60	150	76	50
0.35		2	05					210	430	50	~~1400~~ 490	1004	50	280	574	-
0.3		2	46					210	516	60	~~1400~~ 420	1033	20	210	516	60
0.35			66					90	57	40	~~600~~ 210	138	60	120	79	20
							12									
0.4			90					120	108	-	~~600~~ 240	216	-	120	108	-
0.3			30					60	18	-	~~600~~ 180	54	-	120	36	-
	70	6	88				12		1491	60		3028	90		1537	30

Hemmantal	Registernummer	Littera å kartan	Socken, by och hemman	Delägares namn, hemvist m. m. samt ägobeskrivning	Ägofigurens nummer	
1	2	3	4	5	6	
				överförd.		
				äng	2851	0,60
				uppländning	2852	0,60
				"	2853	0,30
				Summa		
1/8	11 4		Åsum	Hilo Andersson Anders Nilsson		
				åker	2854	1,60
				äng	2855	0,85
				"	2856	0,42
				"	2857	0,50
				"	2858	0,20
				"	2859	0,80
				"	2860	0,55
				Summa		
1/16	11 5		Dº	Dº		
				åker	2861	1,60
				äng	2862	0,55
				"	2863	0,42
				"	2864	0,50
				"	2865	0,70
				"	2866	0,20
				Summa		
1/16	11 6		Dº	Dº		
				åker	2867	1,60
				äng	2868	0,85
				"	2869	0,42
				överföres		

	Areal								Nuvarande värde			Blivande värde			Förbättringsvärde		
	Åker		Äng och odlingsmark		Annan duglig mark		Impediment och högl. mark		pr har	pr ägofigur		pr har	pr ägofigur		pr har	pr ägofigur	
	Har	ar	Har	ar	Har	ar	Har	ar	Kr.	Kr.	öre	Kr.	Kr.	öre	Kr.	Kr.	öre
	7		8		9		10		11	12		13	14		15	16	
		70	6	88				12		1491	60		3028	90		1537	30
0.4				46					240	110	40	480 ~~1200~~	220	80	240	110	40
0.4				20					80	16	-	160 ~~400~~	32	-	80	16	-
0.3				41					40	16	40	120 ~~400~~	49	20	80	32	80
		70	7	95				12		1634	40		3330	90		1696	50
0.9		42							320	138	60	540 ~~600~~	226	80	210	88	20
0.5				20					150	30	-	300 ~~600~~	60	-	150	30	-
0.3			1	20					140	168	-	420 ~~1400~~	504	-	280	336	-
0.35				15					90	13	50	210 ~~600~~	31	50	120	18	-
0.4				30					120	36	-	240 ~~600~~	72	-	120	36	-
0.45				40					150	60	-	270 ~~600~~	108	-	120	48	-
0.4				21					240	50	40	480 ~~1200~~	100	80	240	50	40
		42	2	46						496	50		1103	10		606	60
0.9		17							320	56	10	540 ~~600~~	91	80	210	35	70
0.5				07					150	10	50	300 ~~600~~	21	-	150	10	50
0.3				75					210	157	50	420 ~~1400~~	315	-	210	157	50
0.35				09					90	8	10	210 ~~600~~	18	90	120	10	80
0.4				44					120	52	80	240 ~~600~~	105	60	120	52	80
0.4				19					240	45	60	480 ~~1200~~	91	20	240	45	60
		17	1	54						330	60		643	50		312	90
0.9		12							320	39	60	540 ~~600~~	64	80	210	25	20
0.5				06					150	9	-	300 ~~600~~	18	-	150	9	-
0.3				71					140	99	40	420 ~~1400~~	298	20	280	198	80
		12		77						148	-		381	-		233	-

Hemmanstal	Registernummer	Littera å kartan	Socken, by och hemman	Delägares namn, hemvist m. m. samt ägobeskrivning	Ägofigurens nummer	
1	2	3	4	5	6	
				överfört		
				äng	2870	0.50
				"	2871	0.75
				"	2872	0.10
				Summa		
1/8	12 4		Asum	Per Larsson		
				åker	2873	1.65
				äng	2874	0.75
				"	2875	0.55
				"	2876	0.72
				Summa		
1/8	12 5		Ö.	Asum		
				åker	2877	1.75
				äng	2878	0.82
				"	2879	0.70
				Summa		
		22	Ö.	Samf. Lib 12 5, 25 3 ö 25 6 Per Larsson m. fl.		
				uppländning	2880	-0.10
				"	2881	0.57
				Summa		
		28	Ö.	Samf. Lib 12 4 ö 15 1, Per Larsson		
				uppländning	2882	0.80
				"	2883	0.80
				Summa		

	Areal								Nuvarande värde			Blivande värde			Förbättringsvärde		
	Åker		Äng och odlingsmark		Annan duglig mark		Impediment och högl. mark		pr har	pr ägofigur		pr har	pr ägofigur		pr har	pr ägofigur	
	Har	ar	Har	ar	Har	ar	Har	ar	Kr.	Kr.	öre	Kr.	Kr.	öre	Kr.	Kr.	öre
	7		8		9		10		11	12		13	14		15	16	
		12		77						148	-		381	-		233	-
0.35				10					90	9	-	~~600~~ 210	21	-	120	12	-
0.45				35					150	52	50	~~600~~ 270	94	50	120	42	-
0.4				27					240	64	80	~~1200~~ 480	129	60	240	64	80
		12	/	49						274	30		626	10		351	80
0.95		47							360	169	20	~~600~~ 570	267	90	210	98	70
0.5				11					180	19	80	~~600~~ 300	33	-	120	13	20
0.5			/	20					350	420	-	~~1400~~ 700	840	-	350	420	-
0.4			/	08					120	129	60	~~600~~ 240	259	20	120	129	60
		47	2	39						738	60		1400	10		661	50
0.8		51							300	153	-	~~1000~~ 480	244	80	180	91	80
0.45			/	23					350	430	50	~~1400~~ 630	774	90	280	344	40
0.4			/	10					120	132	-	~~600~~ 240	264	-	120	132	-
		51	2	33						715	50		1283	70		568	20
0.15				28					-			~~400~~ 60	16	80	60	16	80
0.4				77					80	61	60	~~400~~ 160	123	20	80	61	60
			/	05						61	60		140	-		78	40
0.3			/	06					40	42	40	~~400~~ 120	127	20	80	84	80
0.4				38					80	30	40	~~400~~ 160	60	80	80	30	40
			/	44						72	80		188	-		115	20

Hemmanstal	Registernummer	Littera å kartan	Socken, by och hemman	Delägares namn, hemvist m. m. samt ägobeskrivning	Ägofigurens nummer	
1	2	3	4	5	6	
1/4	13 3		Asnum	Per Larsson		
				åker	2884	1.65
				äng	2885	1.-
				"	2886	0.55
				"	2887	0.35
				"	2888	0.40
				Summa		
		av 23	do	Samf. till 13 2 o 25 3 Per Larsson m. fl.		
				uppodling	2889	0.10
				"	2890	0.10
				Summa		
1/4	14 4		do	Thorsten Nilsson		
				uppodling	2891	0.70
				"	2892	0.-
				åker	2893	1.30
				äng	2894	1.-
				"	2895	0.90
				"	2896	0.80
				"	2897	0.70
				"	2898	0.75
				Summa		
1/8	14 2		do	Dnsn		
				åker	2899	1.12
				äng	2900	1.-
				"	2901	0.30
				"	2902	0.75
				överföres		

	Areal								Nuvarande värde			Blivande värde			Förbättringsvärde		
	Åker		Äng och odlingsmark		Annan duglig mark		Impediment och högl. mark		pr har	pr ägofigur		pr har	pr ägofigur		pr har	pr ägofigur	
	Har	ar	Har	ar	Har	ar	Har	ar	Kr.	Kr.	öre	Kr.	Kr.	öre	Kr.	Kr.	öre
	7		8		9		10		11	12		13	14		15	16	
0.95	1	21							360	435	60	~~600~~ 570	689	70	210	254	10
0.55				29					180	52	20	~~600~~ 330	95	70	150	43	50
0.55			1	46					180	262	80	~~1200~~ 420	613	20	240	350	40
0.3				06					120	7	20	~~1200~~ 360	21	60	240	14	40
0.3				15					120	18	-	~~1200~~ 360	54	-	240	36	-
	1	21	1	96						775	80		1474	20		698	40
0.4				53					80	42	40	~~400~~ 160	84	80	80	42	40
0.1				19					-			~~400~~ 40	7	60	40	7	60
				72						42	40		92	40		50	-
0.4				32					100	32	-	~~400~~ 160	51	20	60	19	20
0.2				12					-			~~400~~ 80	9	60	80	9	60
0.85		83							300	249	-	~~600~~ 570	423	30	210	174	30
0.55				19					180	34	20	~~600~~ 330	62	70	150	28	50
0.5			1	05					180	189	-	~~600~~ 300	315	-	120	126	-
0.45				73					150	109	50	~~600~~ 270	197	10	120	87	60
0.4				42					240	100	80	~~1200~~ 480	201	60	240	100	80
0.45				10					200	30	-	~~1200~~ 540	54	-	240	24	-
		83	2	93						744	50		1314	50		570	-
0.95		61							320	201	20	~~600~~ 570	347	70	240	146	40
0.55				06					180	10	80	~~600~~ 330	19	80	150	9	-
0.45				46					150	69	-	~~600~~ 270	124	20	120	55	20
0.45				13					150	19	50	~~600~~ 270	35	10	120	15	60
		61		65						300	60		526	80		226	20

Hemmanstal	Registernummer	Littera å kartan	Socken, by och hemman	Delägares namn, hemvist m. m. samt ägobeskrivning	Ägofigurens nummer	
1	2	3	4	5	6	
				överförd		
				äng	2903	0.70
				"	2904	0.25
				Summa		
1/8	14 3		Åsum	Thorsten Nilsson		
				åker	2905	1.50
				äng	2906	0.55
				"	2907	0.80
				"	2908	0.35
				"	2909	0.10
				"	2910	0.10
				Summa		
1/2	15 1		Fr: (Granet)	Per Larsson		
				åker	2911	1.70
				äng	2912	1.80
				"	2913	1.20
				"	2914	0.65
				"	2915	0.50
				"	2916	0.45
				"	2917	0.30
				"	2918	0.30
				"	2919	0.35
				Summa		
1/2	16 1		Fr: Åsums bref.	Stahn. Nr: Olof Olsson		
				upplandning	2919a	0.10
				"	2919b	0.10
				Summa		

Akt. II

1349

	Areal								Nuvarande värde			Blivande värde			Förbättringsvärde		
	Åker		Äng och odlingsmark		Annan duglig mark		Impediment och högl. mark		pr har	pr ägofigur		pr har	pr ägofigur		pr har	pr ägofigur	
	Har	ar	Har	ar	Har	ar	Har	ar	Kr.	Kr.	öre	Kr.	Kr.	öre	Kr.	Kr.	öre
	7		8		9		10		11	12		13	14		15	16	
		61		65						300	60		526	80		226	20
0,4				35					240	84	-	480 ~~1200~~	168	-	240	84	-
0,45				08					~~300~~	24	-	540 ~~1200~~	43	20	240	19	20
		61	/	08						408	60		738	-		329	40
0.85		55							300	165	-	510 ~~600~~	280	50	210	115	50
0.5				07					150	10	50	300 ~~600~~	21	-	150	10	50
0.5				50					180	90	-	300 ~~600~~	150	-	120	60	-
0.45				30					150	45	-	270 ~~600~~	81	-	120	36	-
0.4				39					240	93	60	480 ~~1200~~	187	20	240	93	60
0.45				11					300	33	-	540 ~~1200~~	59	40	240	26	40
		55	/	37						437	10		779	10		342	-
/		03							360	10	80	600	18	-	240	7	20
0.65				20					240	48	-	390 ~~600~~	78	-	150	30	-
0.65				19					560	106	40	910 ~~1400~~	172	90	350	66	50
0.4				98					280	274	40	560 ~~1400~~	548	80	280	274	40
0.35			/	38					210	289	80	490 ~~1400~~	676	20	280	386	40
0.35				29					90	26	10	210 ~~600~~	60	90	120	34	80
0.3				20					60	12	-	180 ~~600~~	36	-	120	24	-
0.3				71					60	42	60	180 ~~600~~	127	80	120	85	20
0.4				53					240	127	20	480 ~~1200~~	254	40	240	127	20
		03	4	48						937	80		1973	-		1035	70
0.15				42					-			60 ~~400~~	25	20	60	25	20
0.4			/	06					80	84	80	160 ~~400~~	169	60	80	84	80
			/	48						84	80		194	80		110	-

Hemmanstal	Registernummer	Littera å kartan	Socken, by och hemman	Delägares namn, hemvist m. m. samt ägobeskrivning	Ägofigurens nummer	
1	2	3	4	5	6	
1/4	17 2		Asum	Per Nilsson		
				åker	2920	1.55
				äng	2921	0.75
				"	2922	0.67
				"	2923	0.50
				"	2924	0.85
				vatten	2924a	0.30
				äng	2925	0.90
				"	2926	0.20
				"	2927	0.70
				uppodlingsmark	2928	0.80
				"	2929	0.80
				Summa		
1/8	17 5		d:o	~~Per Olsson i Lagersbacken m. fl. Asum Asum~~		
				äng	2930	0.80
				"	2931	0.85
				"	2932	0.80
				"	2933	0.80
				"	2934	0.80
				"	2935	0.85
				"	2936	0.70
				Summa		
1/8	17 4		d:o	Asum		
				äng	2937	1.—
				"	2938	0.80
				"	2939	0.80
				"	2940	0.75
				överföres		

	Areal								Nuvarande värde			Blivande värde			Förbättringsvärde		
	Åker		Äng och odlingsmark		Annan duglig mark		Impediment och högl. mark		pr har	pr ägofigur		pr har	pr ägofigur		pr har	pr ägofigur	
	Har	ar	Har	ar	Har	ar	Har	ar	Kr.	Kr.	öre	Kr.	Kr.	öre	Kr.	Kr.	öre
	7		8		9		10		11	12		13	14		15	16	
O.9		33							~~300~~	99	-	~~600~~ 540	178	20	240	79	20
O.45				58					350	203	-	~~1400~~ 630	365	40	280	162	40
O.4				50					280	140	-	~~1400~~ 560	280	-	280	140	-
O.35				78					210	163	80	~~1400~~ 490	382	20	280	218	40
O.3				10					60	6	-	~~600~~ 180	18	-	120	12	-
O.3				02					40		80	~~400~~ 120	2	40	80	1	60
O.3				25					60	15	-	~~600~~ 180	45	-	120	30	-
O.3				53					60	31	80	~~600~~ 180	95	40	120	63	60
O.4				43					240	103	20	~~1200~~ 480	206	40	240	103	20
O.10				20					-			~~400~~ 40	8	-	40	8	-
O.4				53					80	42	40	~~400~~ 160	84	80	80	42	40
		33	3	92						805	-		1665	80		860	80
O.45				11					350	38	50	~~1400~~ 630	69	30	280	30	80
O.4				24					280	67	20	~~1400~~ 560	134	40	280	67	20
O.35				35					210	73	50	~~1400~~ 490	171	50	280	98	-
O.3				02					60	1	20	~~600~~ 180	3	60	120	2	40
O.3				07					60	4	20	~~600~~ 180	12	60	120	8	40
O.3				19					60	11	40	~~600~~ 180	34	20	120	22	80
O.4				19					240	45	60	~~1200~~ 480	91	20	240	45	60
			1	47						241	60		516	80		275	20
O.55				11					420	46	20	~~1400~~ 770	84	70	350	38	50
O.4				24					280	67	20	~~1400~~ 560	134	40	280	67	20
O.35				35					210	73	50	~~1400~~ 490	171	50	280	98	-
O.3				02					60	1	20	~~600~~ 180	3	60	120	2	40
				72						188	10		394	20		206	10

Hemmanstal	Registernummer	Littera å kartan	Socken, by och hemman	Delägares namn, hemvist m. m. samt ägobeskrivning	Ägofigurens nummer	
1	2	3	4	5	6	
				överfört		
				äng	2941	0.40
				"	2942	0.40
				"	2943	0.70
				Summa		
		av 23	Åsum	Samf. till 17 4 6 17 5 Erik Persson ~~dto Lagvarum~~		
				uppländning	2944	-0.15
					2945	0.60
				Summa		
1/2	22 1		Dº	Stahn. Mr: Gunnar Persson		
				äker	2946	1.30
				äng	2947	0.95
				"	2948	0.75
				Summa		
1/4	24 2		Dº	Per Larsson		
				äker	2949	1.60
				äng	2950	1.15
				"	2951	0.57
				"	2952	0.75
				Summa		
3/16	24 5		Dº	Karl Larsson		
				uppländning	2953	-0.15
					2954	0.70
				Summa		

	Areal								Nuvarande värde			Blivande värde			Förbättringsvärde		
	Åker		Äng och odlingsmark		Annan duglig mark		Impediment och högl. mark		pr har	pr ägofigur		pr har	pr ägofigur		pr har	pr ägofigur	
	Har	ar	Har	ar	Har	ar	Har	ar	Kr.	Kr.	öre	Kr.	Kr.	öre	Kr.	Kr.	öre
	7		8		9		10		11	12		13	14		15	16	
				72						188	10		394	20		206	10
0.3				07					60	4	20	~~600~~ 180	12	60	120	8	40
0.3				19					60	11	40	~~600~~ 180	34	20	120	22	80
0.4				19					240	45	60	~~1200~~ 480	91	20	240	45	60
			1	17						249	30		532	20		282	90
0.15				19					-			~~600~~ 60	11	40	60	11	40
0.4				44					80	35	20	~~400~~ 160	70	40	80	35	20
				63						35	20		81	80		46	60
1	2	50							390	975	-	~~600~~ 300	1500	-	210	525	-
0.5				60					180	108	-	~~600~~ 300	180	-	120	72	-
0.45			1	60					300	480	-	~~1200~~ 540	864	-	240	384	-
	2	50	2	20						1563	-		2544	-		981	-
0.9	1	-							330	330	-	~~600~~ 540	540	-	210	210	-
0.65				70					210	147	-	~~600~~ 390	273	-	180	126	-
0.4			1	22					240	292	80	~~1200~~ 480	585	60	240	292	80
0.45				30					300	90	-	~~1200~~ 540	162	-	240	72	-
	1	-	2	22						859	80		1560	60		700	80
0.15				11					-			~~600~~ 60	6	60	60	6	60
0.4				36					100	36	-	~~400~~ 160	57	60	60	21	60
				47						36	-		64	20		28	20

Hemmanstal	Registernummer	Littera å kartan	Socken, by och hemman	Delägares namn, hemvist m. m. samt ägobeskrivning	Ägofigurens nummer	
1	2	3	4	5	6	
	av 25[3]		Asum	Upplandning		
				upplandning	2955	0.60
				"	2956	0.25
				Summa		
5/32	25[6]		Fr	Per Larsson		
				åker	2957	1.50
				"	2958	1.30
				äng	2959	0.85
				"	2960	0.75
				"	2961	0.75
				"	2962	0.70
				väg	2963	
				"	2964	
				Summa		
1/4	26[2]		Fr	Karl Larsson		
				åker	2965	1.90
				äng	2966	0.85
				"	2967	0.70
				"	2968	0.70
				"	2969	0.65
				"	2970	0.65
				upplandning	2971	0.60
				"	2972	0.10
				Summa		
1/4	26[3]		Fr. Mossagården	Asum		
				upplandning	2973	0.-
				överföres		

	Areal								Nuvarande värde			Blivande värde			Förbättringsvärde		
	Åker		Äng och odlingsmark		Annan duglig mark		Impediment och högl. mark		pr har	pr ägofigur		pr har	pr ägofigur		pr har	pr ägofigur	
	Har	ar	Har	ar	Har	ar	Har	ar	Kr.	Kr.	öre	Kr.	Kr.	öre	Kr.	Kr.	öre
	7		8		9		10		11	12		13	14		15	16	
0.4				16					80	12	80	~~400~~ 160	25	60	80	12	80
0.1				07					–			~~400~~ 40	2	80	40	2	80
				23						12	80		28	40		15	60
0.85		22							300	66	–	~~600~~ 510	112	20	210	46	20
0.7		42							640	268	80	~~1600~~ 1120	470	40	480	201	60
0.5			1	60					350	560	–	~~1400~~ 700	1120	–	350	560	–
0.45				89					350	311	50	~~1400~~ 630	560	70	280	249	20
0.45				15					350	52	50	~~1400~~ 630	94	50	280	42	–
0.4			1	86					120	223	20	~~600~~ 240	446	40	120	223	20
								20									
								10									
		64	4	50				30		1482	–		2804	20		1322	20
1		06							980	58	80	1400	84	–	420	25	20
0.5				60					350	210	–	~~1400~~ 700	420	–	350	210	–
0.4				31					280	86	80	~~1400~~ 560	173	60	280	86	80
0.4				15					200	30	–	~~1000~~ 400	60	–	200	30	–
0.4				24					200	48	–	~~1000~~ 400	96	–	200	48	–
0.4			1	35					120	162	–	~~600~~ 240	324	–	120	162	–
0.4				50					80	40	–	~~400~~ 160	80	–	80	40	–
0.2				21					–			~~400~~ 80	16	80	80	16	80
		06	3	36						635	60		1254	40		618	80
0.2				17					–			~~400~~ 80	13	60	80	13	60
				17									13	60		13	60

Hemmanstal	Registernummer	Littera å kartan	Socken, by och hemman	Delägares namn, hemvist m. m. samt ägobeskrivning	Ägofigurens nummer	
1	2	3	4	5	6	
				överfört		
				uppländning	2974	0.80
				åker	2975	1.05
				äng	2976	1.05
				"	2977	0.15
				"	2978	0.90
				"	2979	0.07
				"	2986	0.85
				"	2981	0.80
				"	2982	0.60
				"	2983	0.80
				"	2984	0.80
				Summa		
1/2	27		Åsum	Thorsten Nilsson		
				äng	2985	0.70
				"	2986	0.70
				"	2987	0.80
				valten	2988	0.15
				äng	2989	0.30
				"	2990	0.30
				"	2991	0.60
				"	2992	0.75
				"	2993	0.75
				åker	2994	1.72
				äng	2995	1.20
				Summa		

	Areal								Nuvarande värde			Blivande värde			Förbättringsvärde		
	Åker		Äng och odlingsmark		Annan duglig mark		Impediment och högl. mark		pr har	pr ägofigur		pr har	pr ägofigur		pr har	pr ägofigur	
	Har	ar	Har	ar	Har	ar	Har	ar	Kr.	Kr.	öre	Kr.	Kr.	öre	Kr.	Kr.	öre
	7		8		9		10		11	12		13	14		15	16	
				17									13	60		13	60
O.45				37					100	37	-	180 ~~400~~	66	60	80	29	60
O.95		65							360	234	-	570 ~~600~~	370	50	210	136	50
O.65				22					210	46	20	390 ~~600~~	85	80	180	39	60
O.5				12					420	50	40	700 ~~1400~~	84	-	280	33	60
O.5			1	04					420	436	80	700 ~~1400~~	728	-	280	291	20
O.5				54					420	226	80	700 ~~1400~~	378	-	280	151	20
O.5				44					150	66	-	300 ~~600~~	132	-	150	66	-
O.45				50					150	75	-	270 ~~600~~	135	-	120	60	-
O.45				42					150	63	-	270 ~~600~~	113	40	120	50	40
O.45				40					150	60	-	270 ~~600~~	108	-	120	48	-
O.45				04					300	12	-	540 ~~1200~~	21	60	240	9	60
		65	4	26						1307	20		2236	50		929	30
O.4				18					280	50	40	560 ~~1400~~	100	80	280	50	40
O.4				85					280	238	-	560 ~~1400~~	476	-	280	238	-
O.35			1	28					210	268	80	490 ~~1400~~	627	20	280	358	40
O.3				42					60	25	20	120 ~~400~~	50	40	60	25	20
O.3				37					60	22	20	180 ~~600~~	66	60	120	44	40
O.4				06					120	7	20	240 ~~600~~	14	40	120	7	20
O.4				22					280	61	60	560 ~~1400~~	123	20	280	61	60
O.45				43					150	64	50	270 ~~600~~	116	10	120	51	60
O.45				52					300	156	-	540 ~~1200~~	280	80	240	124	80
1	1	-							360	360	-	600	600	-	240	240	-
O.65				94					240	225	60	390 ~~600~~	366	60	150	141	-
	1	-	5	27						1479	50		2822	10		1342	60

Hemmanstal	Registernummer	Littera å kartan	Socken, by och hemman	Delägares namn, hemvist m. m. samt ägobeskrivning	Ägofigurens nummer	
1	2	3	4	5	6	
3/8	28'		Åsum (Nanegård)	John Jeppsson Stublus		
				Sv: Thorsten Nilsson		
				åker	2996	1.00
				"	2997	1.77
				"	2998	1.10
				"	2999	1.15
				äng	3000	0.75
				"	3001	0.70
				"	3002	0.80
				"	3003	0.80
				uppländning	3004	0.20
				äng	3005	0.35
				Summa		
		18	d:o	Samf. bålländning vid Hammars jön		
				bålländning fäst. ej	3006	
				Summa		
		25	d:o	Anstöter samf. skifte till 9 7/8 9 5 0.3632 har		
				och till 9 6-9 8, 0.3473 har { Brukas af J. Olofsson Nils Pelin		
				uppländning	3007	0.15
					3008	0.55
				Summa		
	13		Villands härad. Åsums socken. Flöfö	Anders Olsson, Hvoby, N. Åsums mkssn		
				äng	3008a	0.80
				åker	3008b	1.60
				Summa		

Areal								Nuvarande värde			Blivande värde			Förbättringsvärde		
Åker		Äng och odlingsmark		Annan duglig mark		Impediment och högl. mark		pr har	pr ägofigur		pr har	pr ägofigur		pr har	pr ägofigur	
Har	ar	Har	ar	Har	ar	Har	ar	Kr.	Kr.	öre	Kr.	Kr.	öre	Kr.	Kr.	öre
7		8		9		10		11	12		13	14		15	16	
0.9	78							370	257	40	~~600~~ 540	421	20	210	163	80
1	1 67							390	651	70	600	1002	-	210	350	70
0.6	38							210	79	80	~~600~~ 360	136	80	150	57	-
0.65	76							210	159	60	~~600~~ 390	296	40	180	136	80
0.45		2	05					150	307	50	~~600~~ 270	553	50	120	246	-
0.4		1	16					120	139	20	~~600~~ 240	278	40	120	139	20
0.35			23					90	20	70	~~600~~ 210	48	30	120	27	60
0.3			38					120	45	60	~~1200~~ 360	136	80	240	91	20
0.3			95					40	38	-	~~400~~ 120	114	-	80	76	-
0.3			19					120	22	80	~~1200~~ 360	68	40	240	45	60
	3 59	4	96						1791	90		3055	80		1333	90
							46									
							46									
0.15			24					-			~~400~~ 60	14	40	60	14	40
0.35			52					80	41	60	~~400~~ 140	72	80	60	31	20
			76						41	60		87	20		45	60
0.45			35					420	147	-	~~1400~~ 630	220	50	210	73	50
0.9	25							840	210	-	~~1400~~ 1260	315	-	420	105	-
	25		35						357	-	-	535	50		178	50

Hemmanstal	Registernummer	Littera å kartan	Socken, by och hemman	Delägares namn, hemvist m. m. samt ägobeskrivning	Ägofigurens nummer	
1	2	3	4	5	6	
	14		Flåtö	Per Larsson, Åsum, N. Åsums socken		
				äng	3009	1.–
					3010	0.40
				Summa		
	15		d:o	Per Nilsson, do Sågv do		
				äng	3011	0.80
					3012	0.80
				Summa		
	16		d:o	Nils Ljunggren, do do		
				äng	3013	1.–
					3014	1.70
				Summa		
	17		d:o	Nils Andersson å Per Larsson, Åsum, N. Åsums socken		
				äng	3015	1.–
					3016	1.70
				Summa		
	18		d:o	Väghållningsskyldiga i Villands och Gäsds härader		
				åker	3017a	1.50
				äng	3018a	0.90
				Summa		

	Areal								Nuvarande värde			Blivande värde			Förbättringsvärde		
	Åker		Äng och odlingsmark		Annan duglig mark		Impediment och högl. mark		pr har	pr ägofigur		pr har	pr ägofigur		pr har	pr ägofigur	
	Har	ar	Har	ar	Har	ar	Har	ar	Kr.	Kr.	öre	Kr.	Kr.	öre	Kr.	Kr.	öre
	7		8		9		10		11	12		13	14		15	16	
0.55			1	55					490	759	50	~~1400~~ 770	1193	50	280	434	–
0.3				55					210	115	50	~~1400~~ 420	231	–	210	115	50
			2	10						875	–		1424	50		549	50
0.45			1	07					350	374	50	~~1400~~ 630	674	10	280	299	60
0.35				18					210	37	80	~~1400~~ 490	88	20	280	50	40
			1	25						412	30		762	30		350	–
0.55				32					490	156	80	~~1400~~ 770	246	40	280	89	60
1				34					910	309	40	1400	476	–	490	166	60
				66						466	20		722	40		256	20
0.55				31					490	151	90	~~1400~~ 770	238	70	280	86	80
1				43					910	391	30	1400	602	–	490	210	70
				74						543	20		840	70		297	50
0.3		23							770	177	10	~~1400~~ 1260	289	80	490	112	70
0.5				31					420	180	20	~~1400~~ 700	217	–	280	86	80
		23		31						307	30		506	80		199	50

Hemmantal	Registernummer	Littera å kartan	Socken, by och hemman	Delägares namn, hemvist m. m. samt ägobeskrivning	Ägofigurens nummer	
1	2	3	4	5	6	
		4	Kåtö	Till fastigheten nr inom Åsmus j:dr:nr 12, N. Åsmus nehem		
				åker	3017	1.60
				äng	3018	0.85
				Summa		
	9		Dito			
				åker	3019	1.55
				äng	3020	0.95
				Summa		
	10		Thorsten Nilsson, Åsmus, N. Åsmus nehem			
				äng	3021	1.20
					3022	0.40
				Summa		
	11	av 3	Gustaf L. Eliasson, Vä, Vä nehem			
				äng	3023	1–
				"	3024	0.40
				Summa		
	12	av 3	Nils Palm, Åsmus, N. Åsmus nehem			
				äng	3025	0.95
				"	3026	1–
				Summa		
	13		Per Larsson och Per Nilsson, Åsmus			
				äng	3027	1.10
				"	3028	1.70
				Summa		

Areal								Nuvarande värde			Blivande värde			Förbättringsvärde		
Åker		Äng och odlingsmark		Annan duglig mark		Impediment och högl. mark		pr har	pr ägofigur		pr har	pr ägofigur		pr har	pr ägofigur	
Har	ar	Har	ar	Har	ar	Har	ar	Kr.	Kr.	öre	Kr.	Kr.	öre	Kr.	Kr.	öre
7		8		9		10		11	12		13	14		15	16	
0.9	32							840	268	80	~~1400~~ 1260	403	20	420	134	40
0.5			17					420	71	40	~~1400~~ 700	119	-	280	47	60
	32		17						340	20		522	20		182	-
0,9	22							770	169	40	~~1400~~ 1260	277	20	490	107	80
0.5			29					490	142	10	~~1400~~ 700	203	-	210	60	90
	22		29						311	50		480	20		168	70
0.4		3	~~30~~					280	924	-	~~1400~~ 560	1848	-	280	924	-
0.3			23					210	48	~~30~~	~~1400~~ 420	96	60	210	48	30
		3	53						972	~~30~~		1944	60		972	30
0.55			48					490	235	20	~~1400~~ 770	369	60	280	134	40
0.3			19					210	39	90	~~1400~~ 420	79	80	210	39	90
			67						275	10		449	40		174	30
0.35			14					210	29	40	~~1400~~ 490	68	60	280	39	20
0.55			55					490	269	50	~~1400~~ 770	423	50	280	154	-
			69						298	90		492	10		193	20
0.6			37					490	181	~~30~~	~~1400~~ 840	310	80	350	129	50
1			~~30~~					910	273	-	1400	420	-	490	147	-
			67						454	~~30~~		730	80		276	50

Hemmanstal	Registernummer	Littera å kartan	Socken, by och hemman	Delägares namn, hemvist m. m. samt ägobeskrivning	Ägofigurens nummer	
1	2	3	4	5	6	
	114		Flåtö	Per Nilsson, Åsum Sön		
				äng	3029	0,85
				"	3030	0,50
				Summa		
	115	av 1	½	Per Larsson, Åsum Sön		
				äng	3031	0,90
				"	3032	1,10
				Summa		
	116	av 1	½	Samma Sön		
				äng	3033	1,10
				"	3034	0,70
				Summa		
	117	av 2	½	Samma Sön		
				äng	3035	0,60
				"	3036	0,45
				Summa		
	118	av 3	½	Thorsten Nilsson, Stenvik Sön		
				äng	3037	0,85
				"	3038	0,45
				Summa		
	119		½	Per Larsson, Åsum Sön		
				äng	3039	0,90
				"	3040	1,20
				Summa		

Areal								Nuvarande värde			Blivande värde			Förbättringsvärde		
Åker		Äng och odlingsmark		Annan duglig mark		Impediment och högl. mark		pr har	pr ägofigur		pr har	pr ägofigur		pr har	pr ägofigur	
Har	ar	Har	ar	Har	ar	Har	ar	Kr.	Kr.	öre	Kr.	Kr.	öre	Kr.	Kr.	öre
7		8		9		10		11	12		13	14		15	16	
			57					420	247	80	~~1400~~ 700	413	-	280	165	20
			15					280	42	-	~~1400~~ 490	73	50	210	31	50
			74						289	80		486	50		196	70
			08					420	33	60	~~1400~~ 700	56	-	280	22	40
			10					490	49	-	~~1400~~ 840	84	-	350	35	-
			18						82	60		140	-		57	40
			10					490	49	-	~~1400~~ 840	84	-	350	35	-
			10					350	35	-	~~1400~~ 560	56	-	210	21	-
			20						84	-		140	-		56	-
			82					280	229	60	~~1400~~ 560	459	20	280	229	60
			05					210	10	50	~~1400~~ 490	24	50	280	14	-
			87						240	10		483	70		243	60
			52					420	218	40	~~1400~~ 700	364	-	280	145	60
			11					210	23	10	~~1400~~ 490	53	90	280	30	80
			63						241	50		417	90		176	40
			48					420	201	60	~~1400~~ 700	336	-	280	134	40
			38					560	212	80	~~1400~~ 910	345	80	350	133	-
			86						414	40		681	80		267	40

Hemmanstal	Registernummer	Littera å kartan	Socken, by och hemman	Delägares namn, hemvist m. m. samt ägobeskrivning	Ägofigurens nummer	
1	2	3	4	5	6	
	121	av 2	Fato	Nils Ljunggren, Åsum		
				äng	3041	0.70
				"	3042	0.45
				Summa		
	122	av 3	D:o	Gunnar Persson, Åsum, N. Åsums mkn		
				äng	3043	0.35
				"	3044	0.80
				Summa		
	123		D:o	Nils Olelin, Åsum		
				äng	3045	1–
				åker	3046	0.35
				Summa		
	124		D:o	Gunnar Persson, Åsum		
				äng	3047	1–
				åker	3048	0.35
				"	3049	0.20
				äng	3050	1–
				Summa		
	126	av 2	D:o	Karl Larsson, Åsum, N. Åsums mkn		
				äng	3051	0.35
				"	3052	0.10
				Summa		
	127	av 2	D:o	Åsum D:o D:o		
				äng	3053	0.10
				"	3054	0.10
				Summa		

	Areal								Nuvarande värde			Blivande värde			Förbättringsvärde		
	Åker		Äng och odlingsmark		Annan duglig mark		Impediment och högl. mark		pr har	pr ägofigur		pr har	pr ägofigur		pr har	pr ägofigur	
	Har	ar	Har	ar	Har	ar	Har	ar	Kr.	Kr.	öre	Kr.	Kr.	öre	Kr.	Kr.	öre
	7		8		9		10		11	12		13	14		15	16	
0.4				70					350	245	-	560 ~~1400~~	392	-	210	147	-
0.35				05					210	10	50	490 ~~1400~~	24	50	280	14	-
				75						255	50		416	50		161	-
0.4				57					350	206	50	560 ~~1400~~	330	40	210	123	90
0.35				08					210	16	80	490 ~~1400~~	39	20	280	22	40
				65						223	30		369	60		146	30
0.55				33					490	161	70	770 ~~1400~~	254	10	280	92	40
0.95		27							840	226	80	1330 ~~1400~~	359	10	490	132	30
		27		33						388	50		613	20		224	70
0.55				21					490	102	90	770 ~~1400~~	161	70	280	58	80
0.65		11							560	61	60	910 ~~1400~~	100	10	350	38	50
0.65		09							560	50	40	910 ~~1400~~	81	90	350	31	50
0.55				15					490	73	50	770 ~~1400~~	115	50	280	42	-
		20		36						288	40		459	20		170	80
0.4				11					280	~~80~~	80	560 ~~1400~~	61	60	280	30	80
0.4				05					280	14	-	560 ~~1400~~	28	-	280	14	-
				16						44	80		89	60		44	80
0.4				33					280	92	40	560 ~~1400~~	184	80	280	92	40
0.35				14					210	29	40	490 ~~1400~~	68	60	280	39	20
				47						121	80		253	40		131	60

Hemmanstal	Registernummer	Littera å kartan	Socken, by och hemman	Delägares namn, hemvist m. m. samt ägobeskrivning	Ägofigurens nummer
1	2	3	4	5	6
	1:28	av 2	Flöto	Karl Larsson, Åsum, N. Åsums socken.	
				äng	3055
				"	3056
				Summa	
			Gäds härad.		
			N. Åsums socken.		
1/4	1:2		Åsumhorn	Sven Sigfr. Olsson, ~~Lars Larsson, Sven Nilsson m. fl.~~	
				åker	3057
				äng	3058
				uppländning	3059
				Summa	
1/4	1:3		d:o	d:o	
				uppländning	3060
				äng	3061
				"	3062
				åker	3063
				Summa	
1/8	5:3		d:o	Per Pålsson	
				äng	3064
				"	3065
				uppländning	3066
				Summa	
		25	d:o	Samf. till 1:2 1:3 6 6:5 6:7 { ~~Lars Larsson~~ ~~Sven Nilsson~~ Sven ö Hamra Nilsson } som Sigfr. Olsson	
				del av Hammarsjön	3067
				Summa	

Akt. II

1369

Areal								Nuvarande värde			Blivande värde			Förbättringsvärde		
Åker		Äng och odlingsmark		Annan duglig mark		Impediment och högl. mark		pr har	pr ägofigur		pr har	pr ägofigur		pr har	pr ägofigur	
Har	ar	Har	ar	Har	ar	Har	ar	Kr.	Kr.	öre	Kr.	kr.	öre	kr.	kr.	öre
7		8		9		10		11	12		13	14		15	16	
0.4			36					280	100	80	560 ~~1400~~	201	60	280	100	80
0.35			27					210	56	70	490 ~~1400~~	132	30	280	75	60
			63						157	50		333	90		176	40
0.75	1	05						270	283	50	450 ~~1000~~	472	50	180	189	–
0.4			88					120	105	60	240 ~~1000~~	211	20	120	105	60
0.2			49					–			80 ~~400~~	39	20	80	39	20
	1	05	1	37					389	10		722	90		333	80
0.15			49					–			60 ~~400~~	29	40	60	29	40
0.3			40					90	36	–	180 ~~600~~	72	–	90	36	–
0.4			42					120	50	40	240 ~~1000~~	100	80	120	50	40
0.7		77						240	184	80	420 ~~1000~~	323	40	180	138	60
		77	1	31					271	20		525	60		254	40
0.4			10					240	24	–	480 ~~1200~~	48	–	240	24	–
0.3			20					120	24	–	360 ~~1200~~	72	–	240	48	–
0.2			28					–			80 ~~400~~	22	40	80	22	40
			58						48	–		142	40		94	40
						3	05									
						3	05									

Hemmanstal	Registernummer	Littera å kartan	Socken, by och hemman	Delägares namn, hemvist m. m. samt ägobeskrivning	Ägofigurens nummer	
1	2	3	4	5	6	
		26	Stumtorps	Tillhör 2^2 i 2^3 Per Nilsson i Nils Andersson		
				del av Kammarsjön	3068	
				Summa		
1/4	2^2		Dr	Per Nilsson		
				upplandning	3069	0.30
				äng	3070	0.50
				"	3071	0.50
				åker	3072	1.40
				Summa		
avs.	2^6		Dr	Kapten Hildring Hansson, Anna Wennholm,		
				Lars Larsson, Sven Nilsson		
				upplandning	3073	0.—
				äng	3074	0.50
				Summa		
1/4	3^2		Dr (Helgedal)	Per Abrahamsson		
				äng	3075	1.50
				"	3076	1.—
				"	3077	0.50
				Summa		
1/4	3^3		Dr (Åsta)	Erik Lindell		
				åker	3078a	0.30
				äng	3078b	1.30
				"	3078c	0.70
				"	3078d	0.40
				upplandning	3078e	0.40
				"	3078f	0.30
				Summa		

Areal								Nuvarande värde			Blivande värde			Förbättringsvärde		
Åker		Äng och odlingsmark		Annan duglig mark		Impediment och högl. mark		pr har	pr ägofigur		pr har	pr ägofigur		pr har	pr ägofigur	
Har	ar	Har	ar	Har	ar	Har	ar	Kr.	Kr.	öre	Kr.	kr.	öre	kr.	kr.	öre
7		8		9		10		11	12		13	14		15	16	
						2	98									
						2	98									
0.3			30					40	12	-	~~400~~ 120	36	-	80	24	-
0.35			17					90	15	30	~~600~~ 210	35	70	120	20	40
0.45		1	10					150	165	-	~~600~~ 270	297	-	120	132	-
0.8	1	26						270	340	20	~~600~~ 480	604	80	210	264	60
	1	26	1	57					532	50		973	50		441	-
0.2			49					-			~~400~~ 80	39	20	80	39	20
0.35			16					180	28	80	~~1200~~ 420	67	20	240	38	40
			65						28	80		106	40		77	60
0.85		1	-					300	300	-	~~600~~ 510	510	-	210	210	-
0.55			60					360	216	-	~~1200~~ 660	396	-	300	180	-
0.45			78					350	273	-	~~1400~~ 630	491	40	280	218	40
		2	38						789	-		1397	40		608	40
0.4	1	-						120	120	-	~~600~~ 240	240	-	120	120	-
0.65			49					240	117	60	~~600~~ 390	191	10	150	73	50
0.4			06					280	16	80	~~1400~~ 560	33	60	280	16	80
0.3		1	10					60	66	-	~~600~~ 180	198	-	120	132	-
0.3			26					60	15	60	~~400~~ 120	31	20	60	15	60
0.3			74					60	44	40	~~400~~ 120	88	80	60	44	40
	1	-	2	65					380	40		782	70		402	30

Hemmanstal	Registernummer	Littera å kartan	Socken, by och hemman	Delägares namn, hemvist m. m. samt ägobeskrivning	Ägofigurens nummer	
1	2	3	4	5	6	
		27	Stenbergs	Tillhör 3:2 ö 3:3 { Pr Abrahamsson Erik Lauell		
				del av Hammarsjön	3075 a	
				"	3076 a	
				"	3077 a	
				"	3078 g	
				"	3078 h	
				Summa		
1/4	43		St (Majbacken)	Emmy Jönsson. Av: Nils Nilsson		
				del av Hammarsjön	3078	
				"	3079	
				"	3080	
				uppländning	3081	0 -
				äng	3082	0.30
				Summa		
3/32	44		St	Östra Skåne Järnvägs A.B.		
				invallad åker fört. ej	3083	
				" " "	3084	
				" " "	3085	
				äng	3086	0.30
				åker	3087	1.20
				äng	3088	0.55
				uppländning	3089	0.70
				"	3090	0.55
				"	3091	0.95
				Summa		

Areal								Nuvarande värde			Blivande värde			Förbättringsvärde		
Åker		Äng och odlingsmark		Annan duglig mark		Impediment och högl. mark		pr har	pr ägofigur		pr har	pr ägofigur		pr har	pr ägofigur	
Har	ar	Har	ar	Har	ar	Har	ar	Kr.	Kr.	öre	Kr.	kr.	öre	kr.	kr.	öre
7		8		9		10		11	12		13	14		15	16	
							73									
							69									
						1	37									
							98									
							83									
						4	60									
							32									
							14									
						1	02									
0.2			81					–			~~400~~ 80	64	80	80	64	80
0.3			46					120	55	20	~~1200~~ 360	165	60	240	110	40
		1	27			1	48		55	20		230	40		175	20
						1	38									
							73									
							33									
0.5			67					180	120	60	~~600~~ 300	201	–	120	80	40
0.9	32							330	105	60	~~600~~ 540	172	80	210	67	20
0.5		1	20					350	420	–	~~1400~~ 700	840	–	350	420	–
0.4			20					100	20	–	~~400~~ 160	32	–	60	12	–
0.35			79					80	63	20	~~400~~ 140	110	60	60	47	40
0.35			32					60	19	20	~~400~~ 140	44	80	80	25	60
	32	3	18			2	44		748	60		1401	20		652	60

Hemmanstal	Registernummer	Littera å kartan	Socken, by och hemman	Delägares namn, hemvist m. m. samt ägobeskrivning	Ägofigurens nummer	
1	2	3	4	5	6	
		29	Nomtorp	Tillhör $5^2, 5^3$ ö 5^4 Per Pålsson ö Sven Hansén		
				del av Hammarsjön	3092	-
				"	3093	-
				"	3094	-
				"	3095	-
				Summa		
		32	Sf:	Samf. till 4^4 ö 9^4 Östra Skåns Järnv. A.B.		
				del av Hammarsjön	3082a	-
				"	3082b	-
				Summa		
1/8	5^2		Sf:	Per Pålsson		
				uppländning	3096	0.-
				äng	3097	0.50
				"	3098	0.50
				"	3099	0.55
				Summa		
1/4	5^4		Sf:	Karl Hansén. Sv: Olof Olsson		
				åker	3100	1.60
				"	3101	1.30
				äng	3102	0.51
				"	3103	0.55
				uppländning	3104	0.50
				"	3105	0.33
				Summa		

Areal								Nuvarande värde			Blivande värde			Förbättringsvärde		
Åker		Äng och odlingsmark		Annan duglig mark		Impediment och högl. mark		pr har	pr ägofigur		pr har	pr ägofigur		pr har	pr ägofigur	
Har	ar	Har	ar	Har	ar	Har	ar	Kr.	Kr.	öre	Kr.	kr.	öre	kr.	kr.	öre
7.		8		9		10		11	12		13	14		15	16	
						3	41									
							42									
						5	42									
							72									
						9	97									
						1	73									
							63									
						2	36									
0.2			24					-			~~400~~ 80	19	20	80	19	20
0.25			18					60	10	80	~~1200~~ 300	54	-	240	43	20
0.35			18					180	32	40	~~1900~~ 420	75	60	240	43	20
0.4			11					120	13	20	~~600~~ 240	26	40	120	13	20
			71						56	40		175	20		118	80
0.9	1	98						320	653	40	~~600~~ 540	1069	20	210	415	80
0.7	1	08						240	259	20	~~600~~ 420	453	60	180	194	40
0.5			1	89				150	283	50	~~600~~ 300	567	-	150	283	50
0.5			2	25				150	337	50	~~600~~ 300	675	-	150	337	50
0.45				30				100	30	-	~~400~~ 180	54	-	80	24	-
0.2				30				40	12	-	~~400~~ 120	36	-	80	24	-
	3	06	4	74					1575	60		2854	80		1279	20

Hemmanstal	Registernummer	Littera å kartan	Socken, by och hemman	Delägares namn, hemvist m. m. samt ägobeskrivning	Ägofigurens nummer	
1	2	3	4	5	6	
1/4	6 2		Noumbors	Emmy Göransson. Anv: Nils Nilsson		
				äng	3106	0.40
				uppplandning	3107	0-
				Summa		
		30	D:o	Tillhör 6 2-6 3 { Emmy Göransson / Lisa ö Hanna Nilsson		
				del av Hammarsjön	3108	-
				"	3109	-
				"	3110	-
				Summa		
1/6	6 3		D:o (Almedal)	Lisa ö Hanna Nilsson		
				uppplandning	3111	0.10
				äng	3112	0.30
				"	3113	0.50
				åker	3114	1.50
				Summa		
	6 5-7		D:o	Arsma		
				uppplandning	3115	0.10
				äng	3116	0.35
				"	3117	0.60
				åker	3118	1.50
				Summa		
1/4	7 2		D:o (Sofiedal)	J. Lindander, Kristianstad		
				äng	3119	1.30
				Summa		

	Areal								Nuvarande värde			Blivande värde			Förbättringsvärde		
	Åker		Äng och odlingsmark		Annan duglig mark		Impediment och högl. mark		pr har	pr ägofigur		pr har	pr ägofigur		pr har	pr ägofigur	
	Har	ar	Har	ar	Har	ar	Har	ar	Kr.	Kr.	öre	Kr.	kr.	öre	kr.	kr.	öre
	7		8		9		10		11	12		13	14		15	16	
O.3				61					180	109	80	360 ~~1200~~	219	60	180	109	80
O.2				58					-			80 ~~400~~	46	40	80	46	40
			1	19						109	80		266	-		156	20
							1	24									
								10									
							2	72									
							4	06									
O.2				47					20	9	40	80 ~~400~~	37	60	60	28	20
O.3				53					60	31	80	180 ~~600~~	95	40	120	63	60
O.35				20					90	18	-	210 ~~600~~	42	-	120	24	-
O.85		29							300	87	-	510 ~~600~~	147	90	210	60	90
		29	1	20						146	20		322	90		176	70
O.2				47					20	9	40	80 ~~400~~	37	60	60	28	20
O.3				19					60	11	40	180 ~~600~~	34	20	120	22	80
O.4				21					120	25	20	240 ~~600~~	50	40	120	25	20
O.85		18							300	54	-	510 ~~600~~	91	80	210	37	80
		18		87						100	-		214	-		114	-
O.6				53					490	259	70	840 ~~1400~~	445	20	350	185	50
				53						259	70		445	20		185	50

Hemmanstal	Registernummer	Littera å kartan	Socken, by och hemman	Delägares namn, hemvist m. m. samt ägobeskrivning	Ägofigurens nummer	
1	2	3	4	5	6	
		31	Nommbols	Samfällt		
				del av Hammarsjön	3120	
				"	3121	
				"	3122	
				"	3123	
				"	3124	
				"	3125	
				Summa		
1/4	73		1/2	Nils Olsson, Kittegården ~~Lars Larsson, Lars Nilsson m. fl.~~		
				äng	3126	0.80
				åker	3127	1.30
				Summa		
ans.	74		1/2	Nils Andersson		
				uppländning	3128	0.20
				"	3129	0.60
				äng	3130	0.30
				Summa		
1/4	92		1/2	John Jypsmus stubbus		
				åker	3131	1.35
				äng	3132	1.40
				åker	3133	1.50
				"	3134	1.80
				äng	3135	1.40
				"	3136	1.20
				"	3137	0.80
				"	3138	0.65
				överföres		

Areal								Nuvarande värde			Blivande värde			Förbättringsvärde		
Åker		Äng och odlingsmark		Annan duglig mark		Impediment och högl. mark		pr har	pr ägofigur		pr har	pr ägofigur		pr har	pr ägofigur	
Har	ar	Har	ar	Har	ar	Har	ar	Kr.	Kr.	öre	Kr.	kr.	öre	kr.	kr.	öre
7		8		9		10		11	12		13	14		15	16	
							17									
							48									
						/	86									
							28									
							35									
						/	17									
						4	31									
0.4			90					120	108	-	240 ~~600~~	216	-	120	108	-
0.95	/	42						380	468	40	570 ~~600~~	809	40	240	340	80
	/	42	90						576	60		1025	40		448	80
0.25			31					40	12	40	100 ~~400~~	31	-	60	18	60
0.4			11					80	8	80	160 ~~440~~	17	60	80	8	80
0.4			06					120	7	20	240 ~~600~~	14	40	120	7	20
			48						28	40		63	-		34	60
0.75		26						270	70	20	450 ~~600~~	117	-	180	46	80
0.8			20					270	81	-	480 ~~600~~	144	-	210	63	-
0.85	/	24						300	372	-	510 ~~600~~	632	40	210	260	40
1		92						390	358	80	~~600~~	552	-	210	193	20
0.6			4	11				210	863	10	360 ~~600~~	1479	60	150	616	50
0.65			/	40				240	336	-	390 ~~600~~	546	-	150	210	-
0.75			2	19				150	315	-	270 ~~600~~	567	-	120	252	-
0.4				26				240	62	40	480 ~~1200~~	124	80	240	62	40
	2	42	8	17					2458	50		4162	80		1704	30

Hemmanstal	Registernummer	Littera å kartan	Socken, by och hemman	Delägares namn, hemvist m. m. samt ägobeskrivning	Ägofigurens nummer	
1	2	3	4	5	6	
				överfört		
				äng	3139	0.80
				"	3140	0.35
				uppländning	3141	0.20
				del av Hammarsjön	3142	—
				"	3143	—
				Summa		
av 7/32	94		Åsmtorp	Östra Skaues fäbodags A.B.		
				Sw: Per Abrahamsson		
				invallat. fäb. ej	3144	
				" "	3145	
				" "	3146	
				" "	3147	
				" "	3148	
				" "	3149	
				" "	3150	
				uppländning	3151	0.65
				"	3152	1.35
				"	3153	0.42
				Summa		
			Ols	se sid 513-523		
	1456		Vilans municipalsamhälle: Östra Skaues fäbodags A.B.			
				äng	3154	0.65
				"	3155	0.75
				åker	3156	1.55
				"	3157	1.85
				äng	3158	0.70
				"	3159	0.50
				överföres		

Areal								Nuvarande värde			Blivande värde			Förbättringsvärde		
Åker		Äng och odlingsmark		Annan duglig mark		Impediment och högl. mark		pr har	pr ägofigur		pr har	pr ägofigur		pr har	pr ägofigur	
Har	ar	Har	ar	Har	ar	Har	ar	Kr.	Kr.	öre	Kr.	kr.	öre	kr.	kr.	öre
7		8		9		10		11	12		13	14		15	16	
2	42	8	17						2458	50		4162	80		1704	30
0.4			20					240	72	-	~~1200~~ 480	144	-	240	72	-
0.3			70					120	84	-	~~1200~~ 360	252	-	240	168	-
0.25		1	15					40	46	-	~~400~~ 100	115	-	60	69	-
						1	60									
							13									
2	42	10	32			1	73		2660	50		4673	80		2013	30
							99									
							22	-								
						1	74									
						3	61									
							93									
							60									
							86									
0.4			52					80	41	60	~~400~~ 160	83	20	80	41	60
0.75			80					180	144	-	~~400~~ 300	240	-	120	96	-
0.3			21					60	12	60	~~400~~ 120	25	20	60	12	60
		1	53			8	45		198	20		348	40		150	20
0.4		2	06					240	494	40	~~1200~~ 480	988	80	240	494	40
0.4			60					350	210	-	~~1400~~ 560	336	-	210	126	-
1	1	46						980	1430	80	1400	2044	-	420	613	20
1		54						980	529	20	1400	756	-	420	226	80
0.4		4	33					300	1299	-	~~1200~~ 480	2078	40	180	779	40
0.35			42					240	100	80	~~1400~~ 560	235	20	320	134	40
2	-	7	41						4064	20		6438	40		2374	20

Hemmanstal	Registernummer	Littera å kartan	Socken, by och hemman	Delägares namn, hemvist m. m. samt ägobeskrivning	Ägofigurens nummer	
1	2	3	4	5	6	
				överförd		
				äng	3160	0.80
				åker	3161	1.85
				"	3162	1.65
				äng	3163	0.50
				åker	3164	1.10
				"	3165	1.75
				" fäb. ej	3166	1.—
				äng	3167	0.60
				"	3168	0.50
				vatten	3169	0.40
				äng	3170	0.55
				"	3171	0.60
				"	3172	0.70
				"	3173	0.95
				"	3174	0.91
				"	3175	0.95
				åker	3176	2.—
				"	3177	1.95
				"	3178	2.—
				"	3179	2.—
				Summa		
	14 91		Kårlöv	mnd. ägd. Jons Käkamp Östra Skaras Järnvägs A.B.		
				åker	3180	1.90
				Summa		
avst.	14 92		½	½ Summa		
				åker	3181	1.90
				Summa		

	Areal								Nuvarande värde			Blivande värde			Förbättringsvärde		
	Åker		Äng och odlingsmark		Annan duglig mark		Impediment och högl. mark		pr har	pr ägofigur		pr har	pr ägofigur		pr har	pr ägofigur	
	Har	ar	Har	ar	Har	ar	Har	ar	Kr.	Kr.	öre	Kr.	kr.	öre	kr.	kr.	öre
	7		8		9		10		11	12		13	14		15	16	
	2	-	7	41						4.064	20		6438	40		2374	20
0.45				80					350	280	-	~~1400~~ 630	504	-	280	224	-
1		80							980	784	-	1400	1120	-	420	336	-
0.95	2	82							960	2707	20	~~1600~~ 1520	4286	40	560	1579	20
0.35			1	07					240	256	80	~~1600~~ 560	599	20	320	342	40
0.6		80							560	448	-	~~1600~~ 960	768	-	400	320	-
1	2	75							960	2640	-	1600	4400	-	640	1760	-
0.55							1	03	-			-					
0.55				37					320	118	40	~~1600~~ 560	207	20	240	88	80
0.35			1	84					240	441	60	~~1600~~ 560	1030	40	320	588	80
0.3				09					60	5	40	~~400~~ 120	10	80	60	5	40
0.35				86					180	154	80	~~1200~~ 420	361	20	240	206	40
0.35			2	42					240	580	80	~~1200~~ 420	1016	40	180	435	60
0.3			2	20					120	264	-	~~1200~~ 360	792	-	240	528	-
0.3				68					240	163	20	~~1600~~ 480	326	40	240	163	20
0.3				36					240	86	40	~~1600~~ 480	172	80	240	86	40
0.3				29					210	60	90	~~1400~~ 420	121	80	210	60	90
1		03							1120	33	60	1400	42	-	280	8	40
1		10							1050	105	-	1400	140	-	350	35	-
1		11							1120	123	20	1400	154	-	280	30	80
1		11							1120	123	20	1400	154	-	280	30	80
	9	52	18	39			1	03		13.440	70		22645	-		9204	30
1		13							1050	136	50	1400	182	-	350	45	50
		13								136	50		182	-		45	50
1		11							1050	115	50	1400	154	-	350	38	50
		11								115	50		154	-		38	50

Hemmanstal	Registernummer	Littera å kartan	Socken, by och hemman	Delägares namn, hemvist m. m. samt ägobeskrivning	Ägofigurens nummer	
1	2	3	4	5	6	
1/64	14 2		Hårlör	Jons Jonsn Rosn		
				äng	3182	0.50
				"	3183	0.60
				åker	3184	1.-
				"	3185	1.90
				Summa		
1/64	14 3		½	Dsmn		
				äng	3186	0.60
				åker	3187	1.75
				Summa		
1/16	14 4		½	Örbs Skäms sämvags A.B.		
				äng	3188	0.60
				"	3189	0.40
				"	3190	0.85
				åker	3191	1.40
				Summa		
ovst.	14 44, 14 45		½	Gerda Hildina Bergsten i Örbs Skäms sämv. A.B.		
				åker	3192	1.90
				Summa		
	4 4-6		½	Samf. ägoskifte till 4 4, 4 5 o 4 6 { Nils Svensson Hjalm. Kristoffersson		
				äng	3193	0.45
				"	3194	0.60
				"	3195	0.70
				"	3196	0.33
				Summa		

	Areal								Nuvarande värde			Blivande värde			Förbättringsvärde		
	Åker		Äng och odlingsmark		Annan duglig mark		Impediment och högl. mark		pr har	pr ägofigur		pr har	pr ägofigur		pr har	pr ägofigur	
	Har	ar	Har	ar	Har	ar	Har	ar	Kr.	Kr.	öre	Kr.	kr.	öre	kr.	kr.	öre
	7		8		9		10		11	12		13	14		15	16	
0.45				40					250	100	-	~~1000~~ 450	180	-	200	80	-
0.35				41					240	98	40	~~1200~~ 420	172	20	180	73	80
0.55		39							360	140	40	~~1200~~ 660	257	40	300	117	-
1		20							1050	210	-	1600	320	-	550	110	-
		59		81						548	80		929	60		380	80
0.35				61					240	146	40	~~1200~~ 420	256	20	180	109	80
1		39							720	280	80	1200	468	-	480	187	20
		39		61						427	20		724	20		297	-
0.35			1	78					240	427	20	~~1200~~ 420	747	60	180	320	40
0.5				22					360	79	20	~~1200~~ 600	132	-	240	52	80
0.45				31					350	108	50	~~1400~~ 630	195	30	280	86	80
0.75	1	46							670	919	80	~~1400~~ 1050	1533	-	420	613	20
	1	46	2	31						1534	70		2607	90		1073	20
1		12							1050	126	-	1400	168	-	350	42	-
		12								126	-		168	-		42	-
0.3			2	50					180	450	-	~~1200~~ 360	900	-	180	450	-
0.35				97					240	232	80	~~1200~~ 420	407	40	180	174	60
0.4			1	84					240	441	60	~~1200~~ 480	883	20	240	441	60
0.45				12					250	30	-	~~1200~~ 450	54	-	200	24	-
			3	43						1154	40		2244	60		1090	20

Hemmanstal	Registernummer	Littera å kartan	Socken, by och hemman	Delägares namn, hemvist m. m. samt ägobeskrivning	Ägofigurens nummer	
1	2	3	4	5	6	
	4 2/16 4		Hälsö	Samf. ägoskifte till 4 2/16 4 Nils Jonsson		
				äng	3197	0.30
				"	3198	0.80
				"	3199	0.70
				"	3200	0.72
				Summa		
1/4	5 2		d:o	Jöns Jonsson		
				åker	3201	1.45
				äng	3202	1.80
				"	3203	1.15
				"	3204	0.60
				"	3205	0.80
				"	3206	1.10
				"	3207	1.12
				"	3208	0.80
				Summa		
1/4	5 3		d:o	Agda Maria Jonsson		
				äng	3209	1.17
				"	3210	1.20
				åker	3211	1.70
				äng	3212	0.50
				"	3213	0.50
				"	3214	1.—
				"	3215	1.10
				"	3216	0.75
				"	3217	0.55
				"	3218	0.60
				Summa		

PETTERSONSKA BOKTR. EFTR.
GÖTEBORG 5

	Areal								Nuvarande värde			Blivande värde			Förbättringsvärde		
	Åker		Äng och odlingsmark		Annan duglig mark		Impediment och högl. mark		pr har	pr ägofigur		pr har	pr ägofigur		pr har	pr ägofigur	
	Har	ar	Har	ar	Har	ar	Har	ar	Kr.	Kr.	öre	Kr.	kr.	öre	kr.	kr.	öre
	7		8		9		10		11	12		13	14		15	16	
pogel																	
0.25				08					120	9	60	300 ~~1200~~	24	–	180	14	40
0.4			5	30					300	1590	–	480 ~~1200~~	2544	–	180	954	–
0.4			4	16					280	1164	80	560 ~~1400~~	2329	60	280	1164	80
0.4			1	28					250	320	–	400 ~~1000~~	512	–	150	192	–
			10	82						3084	40		5409	60		2325	20
pogel																	
0.75		05							450	22	50	750 ~~1000~~	37	50	300	15	–
0.65				91					400	364	–	650 ~~1000~~	591	50	250	227	50
0.6			1	10					350	385	–	600 ~~1000~~	660	–	250	275	–
0.35				70					200	140	–	350 ~~1000~~	245	–	150	105	–
0.4			2	–					350	700	–	560 ~~1400~~	1120	–	210	450	–
0.55				11					560	61	60	880 ~~1600~~	96	80	320	35	20
0.55				62					420	260	40	660 ~~1200~~	409	20	240	148	80
0.3				76					180	136	80	360 ~~1200~~	273	60	180	136	80
		05	6	20						2070	30		3433	60		1363	30
pogel																	
0.6				85					350	297	50	600 ~~1000~~	510	–	250	212	50
0.6				40					640	256	–	960 ~~1600~~	384	–	320	128	–
0.95	1	60							960	1536	–	1520 ~~1600~~	2432	–	560	896	–
0.3				12					180	21	60	360 ~~1200~~	43	20	180	21	60
0.3				52					180	93	60	360 ~~1200~~	187	20	180	93	60
0.5				33					360	118	80	600 ~~1200~~	198	–	240	79	20
0.55				64					560	358	40	880 ~~1600~~	563	20	320	204	80
0.4			1	05					350	367	50	560 ~~1400~~	588	–	210	220	50
0.35				62					240	148	80	420 ~~1200~~	260	40	180	111	60
0.35				60					200	120	–	350 ~~1000~~	210	–	150	90	–
	1	60	5	13						3318	20		5376	–		2057	80

Hemmanstal	Registernummer	Littera å kartan	Socken, by och hemman	Delägares namn, hemvist m. m. samt ägobeskrivning	Ägofigurens nummer	
1	2	3	4	5	6	
1/4	6 2		Kårlöv (Nyhem)	Olof Larsson		
				äng	3219	0.30
				"	3220	0.57
				"	3221	0.70
				"	3222	0.60
				"	3223	0.65
				"	3224	0.75
				Summa		
1/64	6 12		do	Dito		
				äng	3225	0.83
				"	3226	0.72
				"	3227	0.60
				"	3228	0.70
				Summa		
7/128	6 21		do	Dito		
				äng	3229	0.37
				"	3230	0.50
				"	3231	0.70
				"	3232	0.85
				Summa		
238/2240	6 24		do	Dito		
				äng	3233	0.90
				"	3234	0.55
				"	3235	0.50
				"	3236	0.70
				"	3237	0.60
				"	3238	0.35
				Summa		

Areal								Nuvarande värde			Blivande värde			Förbättringsvärde		
Åker		Äng och odlingsmark		Annan duglig mark		Impediment och högl. mark		pr har	pr ägofigur		pr har	pr ägofigur		pr har	pr ägofigur	
Har	ar	Har	ar	Har	ar	Har	ar	Kr.	Kr.	öre	Kr.	kr.	öre	kr.	kr.	öre
7		8		9		10		11	12		13	14		15	16	
		2	61					180	469	80	~~1200~~ 420	1096	20	240	626	40
			82					240	196	80	~~1400~~ 560	459	20	320	262	40
			20					160	32	-	~~1400~~ 480	96	-	320	64	-
			51					320	163	20	~~1400~~ 560	285	60	240	122	40
		2	01					240	482	40	~~1200~~ 480	964	80	240	482	40
			28					250	70	-	~~1000~~ 400	112	-	150	42	-
		. 6	43						1414	20		3013	80		1599	60
			06					250	15	-	~~1000~~ 450	27	-	200	12	-
			55					300	165	-	~~1200~~ 480	264	-	180	99	-
			21					240	50	40	~~1200~~ 420	88	20	180	37	80
			44					120	52	80	~~1200~~ 360	158	40	240	105	60
		/	26						283	20		537	60		254	40
			55					120	66	-	~~1200~~ 360	198	-	240	132	-
			31					240	74	40	~~1200~~ 420	130	20	180	55	80
			70					240	168	-	~~1200~~ 480	336	-	240	168	-
			06					250	15	-	~~1000~~ 450	27	-	200	12	-
		/	62						323	40		691	20		367	80
			12					200	36	-	~~1000~~ 500	60	-	200	24	-
			79					240	189	60	~~1200~~ 480	379	20	240	189	60
			08					240	19	20	~~1200~~ 480	38	40	240	19	20
			09					320	28	80	~~1600~~ 640	57	60	320	28	80
			05					240	12	-	~~1200~~ 420	21	-	180	9	-
			61					120	73	20	~~1200~~ 360	219	60	240	146	40
		/	74						358	80		775	80		417	-

Hemmanstal	Registernummer	Littera å kartan	Socken, by och hemman	Delägares namn, hemvist m. m. samt ägobeskrivning	Ägofigurens nummer	
1	2	3	4	5	6	
23/4096	6 20		Karlsö	Hjalmar Christoffersson		
				äng	3239	0.30
				"	3240	0.60
				"	3241	0.42
				"	3242	0.85
				Summa		
1/4	12 3		Dº	Nils Svensson efterl. Kerstin Svensson		
				äng	3243	0.25
				"	3244	1.15
				"	3245	0.80
				"	3246	0.65
				åker	3247	1.53
				"	3248	1.50
				"	3249	1.50
				"	3250	3.-
				äng	3251	1.-
				åker	3252	1.80
				"	3253	2.10
				"	3254	2.-
				"	3255	1.73
				Summa		
1/8	12 4		Dº	Hj. Christoffersson		
				åker	3256	1.48
				äng	3257	1.65
				åker	3258	1.30
				äng	3259	3.-
				"	3260	1.92
				Överföres		

	Areal								Nuvarande värde			Blivande värde			Förbättringsvärde		
	Åker		Äng och odlingsmark		Annan duglig mark		Impediment och högl. mark		pr har	pr ägofigur		pr har	pr ägofigur		pr har	pr ägofigur	
	Har	ar	Har	ar	Har	ar	Har	ar	Kr.	Kr.	öre	Kr.	kr.	öre	kr.	kr.	öre
	7		8		9		10		11	12		13	14		15	16	
0.3				52					120	62	40	~~1200~~ 360	187	20	240	124	80
0.35				22					240	52	80	~~1200~~ 420	92	40	180	39	60
0.4				72					240	172	80	~~1200~~ 480	345	60	240	172	80
0.45				10					250	25	-	~~1000~~ 450	45	-	200	20	-
			1	56						313	-		670	20		357	20
proj.																	
0.25				44					60	26	40	~~1200~~ 300	132	-	240	105	60
0.6			1	51					420	634	20	~~1200~~ 720	1087	20	300	453	-
0.4			2	-					350	700	-	~~1400~~ 560	1120	-	210	420	-
0.35 Lucr				70					200	140	-	~~1000~~ 350	245	-	150	105	-
0.9		50							1040	520	-	~~1600~~ 1440	720	-	400	200	-
0.7		14							600	84	-	~~1200~~ 840	117	60	240	33	60
0.95		65							1120	728	-	~~1600~~ 1520	988	-	400	260	-
1		28							1200	336	-	1600	448	-	400	112	-
0.45				13					480	62	40	~~1600~~ 720	93	60	240	31	20
0.9	1	20							1040	1248	-	~~1600~~ 1440	1728	-	400	480	-
1		64							1280	819	20	1600	1024	-	320	204	80
1		92							1200	1104	-	1600	1472	-	400	368	-
0.85		96							960	921	60	~~1600~~ 1360	1305	60	400	384	-
	5	29	4	78						7323	80		10481	-		3157	20
Lucr																	
0.7		40							540	216	-	~~1200~~ 840	336	-	300	120	-
0.8				08					880	70	40	~~1600~~ 1280	102	40	400	32	-
0.9		10							1040	104	-	~~1600~~ 1440	144	-	400	40	-
1				05					1200	60	-	1600	80	-	400	20	-
1				04					1120	44	80	1600	64	-	480	19	20
		50		17						495	20		726	40		231	20

Hemmanstal	Registernummer	Littera å kartan	Socken, by och hemman	Delägares namn, hemvist m. m. samt ägobeskrivning	Ägofigurens nummer	
1	2	3	4	5	6	
				överfört		
				åker	3261	1.25
				"	3262	1.75
				Summa		
	$12^{4.5}$		Karlöv	Samf. ägoskifte till 12^{4} o 12^{5} { Hj. Christoffersson / Frans Rosendahl		
				äng	3263	0.50
				"	3264	0.25
				"	3265	1.50
				"	3266	0.50
				Summa		
1/8	12^{5}		D:o	Frans Rosendahl		
				äng	3267	1.25
				"	3268	1.75
				"	3269	1.25
				"	3270	1.50
				åker	3271	2.—
				"	3272	1.50
				Summa		
1/4	13^{2}		D:o	Anders Persson		
				äng	3273	0.75
				"	3274	0.25
				"	3275	0.50
				"	3276	0.50
				"	3277	0.50
				"	3278	0.25
				Summa		

PETTERSONSKA BOKTR. EFTR. STOCKH.

	Areal								Nuvarande värde			Blivande värde			Förbättringsvärde		
	Åker		Äng och odlingsmark		Annan duglig mark		Impediment och högl. mark		pr har	pr ägofigur		pr har	pr ägofigur		pr har	pr ägofigur	
	Har	ar	Har	ar	Har	ar	Har	ar	Kr.	Kr.	öre	Kr.	kr.	öre	kr.	kr.	öre
	7		8		9		10		11	12		13	14		15	16	
Lill.		50		17						495	20		726	40		231	20
1		56							1120	627	20	1600	896	–	480	268	80
0.85		51							960	489	60	1360 ~~1600~~	693	60	400	204	–
	1	57		17						1612	–		2316	–		704	–
pogl.																	
0.35			3	71					180	667	80	420 ~~1200~~	1558	20	240	890	40
0.45			2	49					350	871	50	630 ~~1400~~	1568	70	280	697	20
0.45				38					480	182	40	720 ~~1600~~	273	60	240	91	20
0.4				38					250	95	–	400 ~~1000~~	152	–	150	57	–
			6	96						1816	70		3552	50		1735	80
Lill.																	
0.6				35					640	224	–	960 ~~1600~~	336	–	320	112	–
0.9				16					720	115	20	1080 ~~1200~~	172	80	360	57	60
0.95				12					1040	124	80	1520 ~~1600~~	182	40	480	57	60
0.95				30					1040	312	–	1520 ~~1600~~	456	–	480	144	–
1		72							1200	864	–	1600	1152	–	400	288	–
0.9		66							960	633	60	1440 ~~1600~~	950	40	480	316	80
	1	38		93						2273	60		3249	60		976	–
Lingb.																	
0.3				23					180	221	40	360 ~~1200~~	442	80	180	221	40
0.4				49					240	117	60	480 ~~1200~~	235	20	240	117	60
0.5				30					360	108	–	600 ~~1200~~	180	–	240	72	–
0.45				79					400	316	–	720 ~~1600~~	568	80	320	252	80
0.35			2	57					240	616	80	420 ~~1200~~	1079	40	180	462	60
0.4				56					200	112	–	400 ~~1000~~	224	–	200	112	–
			5	94						1491	80		2730	20		1238	40

Hemmanstal	Registernummer	Littera å kartan	Socken, by och hemman	Delägares namn, hemvist m. m. samt ägobeskrivning	Ägofigurens nummer	
1	2	3	4	5	6	
1/8	13 4		Karlsö	Anders Persson		
				äng	3279	0.72
				"	3280	0.60
				"	3281	0.70
				"	3282	0.70
				"	3283	0.55
				"	3284	0.40
				Summa		
1/8	13 5		d:o	Ola Nilsson m. fl.		
				äng	3285	0.40
				"	3286	0.60
				"	3287	0.70
				"	3288	0.70
				"	3289	0.60
				"	3290	0.55
				Summa		
3/16	15 4		d:o	Per Persson		
				åker	3291	1.80
				äng	3292	1.30
				"	3293	0.50
				"	3294	0.30
				vallen. gras	3295	
				" "	3296	
				äng	3297	0.20
				"	3298	0.50
				Summa		

Areal								Nuvarande värde			Blivande värde			Förbättringsvärde		
Åker		Äng och odlingsmark		Annan duglig mark		Impediment och högl. mark		pr har	pr ägofigur		pr har	pr ägofigur		pr har	pr ägofigur	
Har	ar	Har	ar	Har	ar	Har	ar	Kr.	Kr.	öre	Kr.	kr.	öre	kr.	kr.	öre
7		8		9		10		11	12		13	14		15	16	
			50					250	125	-	~~1000~~ 400 420	200	-	150	75	-
		/	70					240	408	-	~~1200~~ 640	714	-	180	306	-
			28					320	89	60	~~1000~~ 640	179	20	320	89	60
			04					320	12	80	~~1000~~ 420	25	60	320	12	80
			16					180	28	80	~~1200~~ 360	67	20	240	38	40
			60					120	72	-	~~1200~~	216	-	240	144	-
		3	28						736	20		1402	-		665	80
			60					120	72	-	~~1200~~ 360 420	216	-	240	144	-
			16					240	38	40	~~1200~~ 640	67	20	180	28	80
			16					320	51	20	~~1000~~ 640	102	40	320	51	20
			15					320	48	-	~~1000~~ 640 420	96	-	320	48	-
		/	69					240	405	60	~~1200~~ 350	709	80	180	304	20
			41					150	61	50	~~1000~~	143	50	200	82	-
		3	17						676	70		1334	90		658	20
	15							390	58	50	~~600~~ 700	90	-	210	31	50
		/	23					400	492	-	~~1000~~ 450	861	-	300	369	-
		/	65					250	412	50	~~1000~~ 420	742	50	200	330	-
		/	63					240	391	20	~~1200~~	684	60	180	293	40
							21									
							50									
			50					480	240	-	~~1000~~ 720 560	360	-	240	120	-
			43					350	150	50	~~1400~~	240	80	210	90	30
	15	5	44				71		1744	70		2978	90		1234	20

Hemmanstal	Registernummer	Littera å kartan	Socken, by och hemman	Delägares namn, hemvist m. m. samt ägobeskrivning	Ägofigurens nummer	
1	2	3	4	5	6	
1/16	15-6		Hårlöv	Johan Månsson		
				åker	3299	1.50
				äng	3300	1.30
				"	3301	0.90
				Summa		
1/8	15-7		d:o	N. Ronnkvist		
				åker	3302	1.85
				äng	3303	0.90
				"	3304	0.70
				"	3305	0.60
				vatten, grav	3306	
				odlingsmark	3307	0.35
				äng	3308	1.-
				Summa		
1/32	15-9		d:o	Jönsa		
				åker	3309	1.95
				"	3310	1.30
				äng	3311	0.90
				"	3312	0.80
				Summa		
1/32	15-11		d:o	Anders Persson		
				åker	3313	2.-
				"	3314	1.30
				äng	3315	1.-
				"	3316	0.80
				Summa		

	Areal								Nuvarande värde			Blivande värde			Förbättringsvärde		
	Åker		Äng och odlingsmark		Annan duglig mark		Impediment och högl. mark		pr har	pr ägofigur		pr har	pr ägofigur		pr har	pr ägofigur	
	Har	ar	Har	ar	Har	ar	Har	ar	Kr.	Kr.	öre	Kr.	kr.	öre	kr.	kr.	öre
	7		8		9		10		11	12		13	14		15	16	
0.85		07							300	21	-	510 ~~600~~	35	70	210	14	70
0.75				50					450	225	-	750 ~~1000~~	375	-	300	150	-
0.5				43					~~300~~	129	-	500 ~~1000~~	215	-	200	86	-
		07		93						375	-		625	70		250	70
pogel.																	
1	1	44							700	1008	-	1000 450	1440	-	300	432	-
0.45				39					~~300~~	117	-	~~1000~~ 400	175	50	150	58	50
0.4			1	03					200	206	-	~~1000~~ 420	412	-	200	206	-
0.35				91					240	218	40	~~1200~~	382	20	180	163	80
								45									
0.35				10					320	32	-	560 ~~1000~~	56	-	240	24	-
0.5				12					420	50	40	700 ~~1400~~	84	-	280	33	60
	1	44	2	55				45		1631	80		2549	70		917	90
pogel																	
1		17							1200	204	-	1600 950	272	-	400	68	-
0.95		51							600	306	-	~~1000~~ 450	484	50	350	178	50
0.45				12					~~300~~	36	-	~~1000~~ 400	54	-	150	18	-
0.4				48					250	120	-	~~1000~~	192	-	150	72	-
		68		60						666	-		1002	50		336	50
pogel.																	
1		18							1280	230	40	1600 750	288	-	320	57	60
0.75		26							450	117	-	~~1000~~ 500	195	-	300	78	-
0.5				47					~~300~~	141	-	~~1000~~ 450	235	-	200	94	-
0.45				41					250	102	50	~~1000~~	184	50	200	82	-
		44		88						590	90		902	50		311	60

Hemmanstal	Registernummer	Littera å kartan	Socken, by och hemman	Delägares namn, hemvist m. m. samt ägobeskrivning	Ägofigurens nummer	
1	2	3	4	5	6	
1/32	15 12		Hårlöv	Erik Eriksson Stolt		
				äng	3317	1.45
				"	3318	0.55
				"	3319	0.85
				odlingsmark	3320	0.90
				vatten, grav.	3321	
				äng	3322	0.65
				"	3323	0.80
				Summa		
1/64	15 14		d:o	Wilhelm Svensson		
				åker	3324	2.-
				"	3325	1.-
				äng	3326	0.95
				"	3327	0.80
				Summa		
13/1024 1/1024 1/1024 1/1024	15-15-18		d:o	Per Persson, Johanna Persson		
				Edvin Persson o Sigrid Persson		
				åker	3328	1.95
				"	3329	1.80
				äng	3330	0.80
				"	3331	0.75
				Summa		
1/4	16 2		d:o (Eriksro)	Per Svensson		
				äng	3332	0.80
				"	3333	0.60
				"	3334	0.95
				överföres		

Areal								Nuvarande värde			Blivande värde			Förbättringsvärde		
Åker		Äng och odlingsmark		Annan duglig mark		Impediment och högl. mark		pr har	pr ägofigur		pr har	pr ägofigur		pr har	pr ägofigur	
Har	ar	Har	ar	Har	ar	Har	ar	Kr.	Kr.	öre	Kr.	kr.	öre	kr.	kr.	öre
7		8		9		10		11	12		13	14		15	16	
pogel.																
0.75			15					450	67	50	~~1000~~ 750	112	50	300	45	-
0.45			12					250	30	-	~~1000~~ 450	54	-	200	24	-
0.45			23					350	80	50	~~1400~~ 630	144	90	280	64	40
0.45			23					480	110	40	~~1600~~ 720	165	60	240	55	20
							32									
0.35			08					320	25	60	~~1600~~ 560	44	80	240	19	20
0.35			50					240	120	-	~~1200~~ 420	210	-	180	90	-
		/	31				32		424	-		731	80		297	80
pogel.																
1	18							1280	280	40	1600	288	-	320	57	60
0.5	11							200	33	-	~~1000~~ 500	55	-	200	22	-
0.5			31					200	93	-	~~1000~~ 500	155	-	200	62	-
0.4			42					250	105	-	~~1000~~ 400	168	-	150	63	-
	29		73						461	40		666	-		204	60
pogel.																
1	18							1200	216	-	1600	288	-	400	72	-
0.6	07							400	28	-	~~1000~~ 600	42	-	200	14	-
0.4			29					250	72	50	~~1000~~ 400	116	-	150	43	50
0.4			30					250	75	-	~~1000~~ 400	120	-	150	45	-
	25		59						391	50		566	-		174	50
0.35			52					150	78	-	~~1000~~ 350	182	-	200	104	-
0.35		/	78					240	427	20	~~1200~~ 420	747	60	180	320	40
0.5			92					480	441	60	~~1600~~ 800	736	-	320	294	40
		3	22						946	80		1665	60		718	80

Hemmanstal	Registernummer	Littera å kartan	Socken, by och hemman	Delägares namn, hemvist m. m. samt ägobeskrivning	Ägofigurens nummer	
1	2	3	4	5	6	
				öresfört		
				äng	3335	0.65
				"	3336	0.60
				"	3337	0.15
				Summa		
1/8	16 3		Hälsör	Henning Svensson		
				äng	3338	0.45
				"	3339	0.60
				"	3340	1.–
				"	3341	1.–
				"	3342	0.55
				"	3343	0.57
				Summa		
1/8 1/8	17 2,3		Dito	Jöns Hålcansson		
				äng	3344	0.55
				"	3345	0.32
				"	3346	0.53
				"	3347	0.78
				"	3348	0.60
				"	3349	0.37
				Summa		
1/6	17 6		Dito	Dito		
				äng	3350	0.40
				"	3351	0.50
				"	3352	0.20
				"	3353	0.60
				"	3354	0.80
				Summa		

	Areal								Nuvarande värde			Blivande värde			Förbättringsvärde		
	Åker		Äng och odlingsmark		Annan duglig mark		Impediment och högl. mark		pr har	pr ägofigur		pr har	pr ägofigur		pr har	pr ägofigur	
	Har	ar	Har	ar	Har	ar	Har	ar	Kr.	Kr.	öre	Kr.	kr.	öre	kr.	kr.	öre
	7		8		9		10		11	12		13	14		15	16	
			3	22						946	80		1665	60		718	80
O.4				52					240	124	80	~~1200~~ 480	249	60	240	124	80
O.35				10					240	24	-	~~1200~~ 420	42	-	180	18	-
O.3				49					180	88	20	~~1200~~ 360	176	40	180	88	20
			4	33						1183	80		2133	60		949	80
O.3				31					180	55	80	~~1200~~ 360	111	60	180	55	80
O.35				18					240	43	20	~~1200~~ 420	75	60	180	32	40
O.55				20					360	72	-	~~1200~~ 660	132	-	300	60	-
O.55				46					480	220	80	~~1400~~ 880	404	80	400	184	-
O.35			1	16					180	208	80	~~1200~~ 420	487	20	240	278	40
O.35				37					200	74	-	~~1000~~ 350	129	50	150	55	50
			2	68						674	60		1340	70		666	10
O.45				52					250	120	-	~~1000~~ 450	234	-	200	104	-
O.4			3	14					240	753	60	~~1200~~ 480	1507	20	240	753	60
O.4				20					240	48	-	~~1200~~ 480	96	-	240	48	-
O.4				51					320	163	20	~~1600~~ 640	326	40	320	163	20
O.35				48					240	115	20	~~1200~~ 420	201	60	180	86	40
O.3			1	50					120	180	-	~~1200~~ 360	540	-	240	360	-
			6	35						1390	-		2905	20		1515	20
O.3				79					120	94	80	~~1200~~ 360	284	40	240	189	60
O.35				23					240	55	20	~~1200~~ 420	96	60	180	41	40
O.4				31					320	99	20	~~1600~~ 640	198	40	320	99	20
O.35			2	26					240	542	40	~~1200~~ 420	949	20	180	406	80
O.45				41					250	102	50	~~1000~~ 450	184	50	200	82	-
			4	-						894	10		1713	10		819	-

Hemmanstal	Registernummer	Littera å kartan	Socken, by och hemman	Delägares namn, hemvist m. m. samt ägobeskrivning	Ägofigurens nummer	
1	2	3	4	5	6	
1/24	17 9		Hailör	Johan Hallsson		
				äng	3355	0.60
				"	3356	0.62
				"	3357	0.70
				"	3358	0.70
				"	3359	0.60
				"	3360	0.35
				Summa		
1/204	17 11		do	Jöns Hälcansson		
				äng	3361	0.30
				"	3362	0.55
				"	3363	0.70
				"	3364	0.65
				"	3365	0.80
				Summa		
1/4	20 2		do	Frans Rosendahl		
				äng	3366	0.55
				"	3367	0.30
				"	3368	0.60
				"	3369	0.32
				"	3370	0.75
				Summa		
1/4	20 3		do	Jöns Svensson		
				äng	3371	0.30
				"	3372	1.—
				"	3373	0.40
				överföres		

	Areal								Nuvarande värde			Blivande värde			Förbättringsvärde		
	Åker		Äng och odlingsmark		Annan duglig mark		Impediment och högl. mark		pr har	pr ägofigur		pr har	pr ägofigur		pr har	pr ägofigur	
	Har	ar	Har	ar	Har	ar	Har	ar	Kr.	Kr.	öre	Kr.	kr.	öre	kr.	kr.	öre
	7		8		9		10		11	12		13	14		15	16	
O.35				15					200	30	-	~~1000~~ 350	52	50	150	22	50
O.4				61					240	146	40	~~1200~~ 480	292	80	240	146	40
O.4				03					320	9	60	~~1000~~ 640	19	20	320	9	60
O.4				07					320	22	40	~~1000~~ 640	44	80	320	22	40
O.35				06					240	14	40	~~1200~~ 420	25	20	180	10	80
O.3				22					120	26	40	~~1200~~ 360	79	20	240	52	80
			1	14						249	20		513	70		264	50
O.3				22					120	26	40	~~1200~~ 360	79	20	240	52	80
O.35				07					180	12	60	~~1200~~ 420	29	40	240	16	80
O.4				12					320	38	40	~~1000~~ 640	76	80	320	38	40
O.4				72					240	172	80	~~1200~~ 480	345	60	240	172	80
O.35				13					200	26	-	~~1000~~ 350	45	50	150	19	50
			1	26						276	20		576	50		300	30
O.3			2	79					180	448	20	~~1200~~ 360	896	40	180	448	20
O.35				16					240	38	40	~~1000~~ 560	89	60	320	51	20
O.35				78					320	249	60	~~1000~~ 560	436	80	240	187	20
O.45			1	49					200	447	-	~~1200~~ 540	804	60	240	357	60
O.4				15					250	37	50	~~1000~~ 400	60	-	150	22	50
			5	07						1220	70		2287	40		1066	70
O.45				19					250	47	50	~~1000~~ 450	85	50	200	38	-
O.55			1	66					360	597	60	~~1200~~ 660	1095	60	300	498	-
O.35				41					320	131	20	~~1000~~ 560	229	50	240	98	30
			2	26						776	70		1410	60		634	30

Hemmanstal	Registernummer	Littera å kartan	Socken, by och hemman	Delägares namn, hemvist m. m. samt ägobeskrivning	Ägofigurens nummer	
1	2	3	4	5	6	
				Överför		
				äng	3374	0.80
				"	3375	0.85
				Summa		
8 3/4	1'		Lillö, Kungsgård	Statsm. Ant: Johan Nilsson		
				äng	3376	1.05
				"	3377	0.55
				"	3378	0.70
				"	3379	0.95
				åker	3380	1.80
				"	3381	2.-
				"	3382	1.85
				åker	3383	1.95
				"	3384	1.85
				äng	3385	0.75
				"	3386	1.20
				åker	3387	1.75
				"	3388	1.50
				"	3389	1.-
				"	3390	1.50
				"	3391	1.95
				"	3392	1.70
				"	3393	1.85
				"	3394	1.90
				"	3395	1.80
				"	3396	1.85
				"	3397	1.85
				"	3398	1.90
				Överföres		

PETTERSONSKA BOKTR. EFTR. STOCKH.

	Areal								Nuvarande värde			Blivande värde			Förbättringsvärde		
	Åker		Äng och odlingsmark		Annan duglig mark		Impediment och högl. mark		pr har	pr ägofigur		pr har	pr ägofigur		pr har	pr ägofigur	
	Har	ar	Har	ar	Har	ar	Har	ar	Kr.	Kr.	öre	Kr.	kr.	öre	kr.	kr.	öre
	7		8		9		10		11	12		13	14		15	16	
			2	26						776	70		1410	60		634	30
O.35				14					240	33	60	420 ~~1200~~	58	80	180	25	20
O.3			2	22					180	399	60	360 ~~1200~~	799	20	180	399	60
			4	62						1209	50		2268	60		1059	10
Lill																	
O.5			2	28					350	798	-	500 ~~1000~~	1140	-	150	342	-
O.3			5	26					180	952	20	360 ~~1200~~	1904	40	180	952	20
O.35			5	60					240	1344	-	420 ~~1200~~	2352	-	180	1008	-
O.4			3	55					250	887	50	400 ~~1000~~	1420	-	150	532	50
O.9	1	92							600	1152	-	900 ~~1000~~	1728	-	300	576	-
1	1	11							1200	1332	-	1600	1776	-	400	444	-
O.55				29					400	116	-	550 ~~1000~~	159	50	150	43	50
O.95		25							700	175	-	950 ~~1000~~	237	50	250	62	50
O.8		31							800	248	-	1280 ~~1600~~	396	80	480	148	80
O.35			1	50					240	360	-	420 ~~1200~~	630	-	180	270	-
O.45			2	66					480	1276	80	720 ~~1600~~	1915	20	240	638	40
O.85		79							960	758	40	1360 ~~1600~~	1074	40	400	316	-
O.7	1	78							500	890	-	700 ~~1000~~	1246	-	200	356	-
O.45	3	69							300	1107	-	450 ~~1000~~	1660	50	150	553	50
O.7		16							500	80	-	700 ~~1000~~	112	-	200	32	-
O.65		51							720	367	20	1040 ~~1600~~	530	40	320	163	20
O.85		48							960	460	80	1360 ~~1600~~	652	80	400	192	-
O.95	4	66							1070	4846	40	1520 ~~1600~~	7083	20	480	2236	80
O.65		69							720	496	80	1040 ~~1600~~	717	60	320	220	80
O.55		20							560	112	-	880 ~~1600~~	176	-	320	64	-
O.7	2	40							1400	1440	-	840 ~~1800~~	2016	-	240	576	-
O.7	2	64							600	1584	-	840 ~~1200~~	2217	60	240	633	60
O.95	1	37							1120	1534	40	1520 ~~1600~~	2082	40	400	548	-
	22	96	21	14						22318	50		33228	30		10909	80

Hemmanstal	Registernummer	Littera å kartan	Socken, by och hemman	Delägares namn, hemvist m. m. samt ägobeskrivning	Ägofigurens nummer	
1	2	3	4	5	6	
				överfört		
				åker	3399	2 -
				"	3400	1,50
				"	3401	2,25
				"	3402	2,50
				"	3403	1,25
				äng	3404	1,05
				"	3405	1,07
				"	3406	1,12
				"	3407	1,28
				"	3408	1,25
				"	3409	1,15
				"	3410	0,97
				åker	3411	1,32
				äng	3412	1,35
				"	3413	1 -
				"	3414	0,80
				"	3415	0,65
				"	3416	0,90
				"	3417	0,90
				"	3418	0,95
				"	3419	0,87
				odlingsmark	3420	1,35
				äng	3421	1,20
				åker	3422	1,95
				"	3423	2,00
				"	3424	1,20
				äng	3425	1,27
				"	3426	0,80
				överföres		

	Areal								Nuvarande värde			Blivande värde			Förbättringsvärde		
	Åker		Äng och odlingsmark		Annan duglig mark		Impediment och högl. mark		pr har	pr ägofigur		pr har	pr ägofigur		pr har	pr ägofigur	
	Har	ar	Har	ar	Har	ar	Har	ar	Kr.	Kr.	öre	Kr.	kr.	öre	kr.	kr.	öre
	7		8		9		10		11	12		13	14		15	16	
	22	96	21	14						22318	50		33228	30		10909	80
1		35							1200	420	--	1600	560	-	400	140	-
0.7	6	18							500	2090	-	~~1000~~ 700	4326	-	200	1236	-
1		63							900	567	-	1000	630	-	100	63	-
1		18							1520	273	60	1600	288	-	80	14	40
0.55		68							640	435	20	~~1600~~ 880	598	40	240	163	20
0.45				29					480	139	20	~~1600~~ 720	208	80	240	69	60
0.45			1	32					300	396	-	~~1000~~ 450	594	-	150	198	-
0.5			7	39					350	2586	50	~~1000~~ 500	3695	-	150	1108	50
0.55			5	15					400	2060	-	~~1000~~ 550	2832	50	150	772	50
0.5			4	05					350	1417	50	~~1000~~ 500	2025	-	150	607	50
0.5				73					420	306	60	~~1200~~ 600	438	-	180	131	40
0.45			13	19					360	4748	40	~~1200~~ 540	7122	60	180	2374	20
0.6	1	78							640	1139	20	~~1600~~ 960	1708	80	320	569	60
0.55			1	10					560	616	-	~~1400~~ 770	847	-	210	231	-
0.45			1	22					420	512	40	~~1400~~ 630	768	60	210	256	20
0.35			1	72					350	602	-	~~1400~~ 490	842	80	140	240	80
f.v. 0.3				48					210	100	80	~~1400~~ 420	201	60	210	100	80
0.25				85					140	119	-	~~1400~~ 350	297	50	210	178	50
0.25			2	36					140	330	40	~~1400~~ 350	826	-	210	495	60
0.25			2	94					140	411	60	~~1400~~ 350	1029	-	210	617	40
0.2				62					60	37	20	~~1200~~ 240	148	80	180	111	60
0.6			4	78					640	3059	20	~~1600~~ 960	4588	80	320	1529	60
0.5			1	20					490	588	-	~~1400~~ 700	840	-	210	252	-
0.95	1	41							1120	1579	20	~~1600~~ 1520	2143	20	400	564	-
0.65		49							720	352	80	~~1600~~ 1040	509	60	320	156	80
0.6	1	15							560	644	-	~~1400~~ 840	966	-	280	322	-
Lous 0.55				78					640	499	20	~~1600~~ 880	686	40	240	187	20
0.35			11	10					350	3885	-	~~1400~~ 490	5439	-	140	1554	-
	35	81	82	41						53234	50		78389	70		25155	20

Hemmanstal	Registernummer	Littera å kartan	Socken, by och hemman	Delägares namn, hemvist m. m. samt ägobeskrivning	Ägofigurens nummer	
1	2	3	4	5	6	
				Öresjöt		
				äng	3427	1.55
				"	3428	0.70
				"	3429	1.25
				"	3430	1.55
				åker	3431	2.05
				"	3432	2.00
				"	3433	1.55
				äng	3434	1.50
				"	3435	1.56
				Summa		
ans.	2:1		Lillö	Pr Mårtensson		
				äng	3436	1—
				"	3437	1.10
				åker	3438	2.05
				"	3439	1.50
				"	3440	0.80
				Summa		
ans.	3:1		½	Olof Pettersson		
				åker	3441	1.50
				"	3442	2.—
				äng	3443	1.90
				Summa		
ans.	4:1		½	Sven Persson Vinberg		
				äng	3444	1.15
				"	3445	0.85
				Summa		

	Areal								Nuvarande värde			Blivande värde			Förbättringsvärde		
	Åker		Äng och odlingsmark		Annan duglig mark		Impediment och högl. mark		pr har	pr ägofigur		pr har	pr ägofigur		pr har	pr ägofigur	
	Har	ar	Har	ar	Har	ar	Har	ar	Kr.	Kr.	öre	Kr.	kr.	öre	kr.	kr.	öre
	7		8		9		10		11	12		13	14		15	16	
Lit E	35	81	82	41						53234	50		78389	70		25155	20
0,75			2	12					800	1696	-	1200 ~~1600~~	2544	-	400	848	-
0,35			1	63					280	456	40	490 ~~1400~~	798	70	210	342	30
0,55			4	79					560	2682	40	770 ~~1400~~	3688	30	210	1005	90
0,75				57					800	456	-	1200 ~~1600~~	684	-	400	228	-
1	3	20							1280	4096	-	1600	5120	-	320	1024	-
0,55		95							490	465	50	770 ~~1400~~	731	50	280	266	-
0,75		85							800	680	-	1200 ~~1600~~	1020	-	400	340	-
0,7			1	59					800	1272	-	1120 ~~1600~~	1780	80	320	508	80
0,7			1	28					700	896	-	980 ~~1400~~	1254	40	280	358	40
	40	81	94	39						65934	80		96011	40		30076	60
Pappl.																	
0,5			1	52					200	456	-	500 ~~1000~~	760	-	200	304	-
0,55				49					560	274	40	880 ~~1600~~	431	20	320	156	80
0,9		87							880	765	60	1440 ~~1600~~	1252	80	560	487	20
0,8	1	08							800	864	-	1280 ~~1600~~	1382	40	480	518	40
0,4		46							400	184	-	640 ~~1600~~	294	40	240	110	40
	2	41	2	01						2544	-		4120	80		1576	80
Pappl.																	
0,8		26							800	208	-	1280 ~~1600~~	332	80	480	124	80
1		20							1280	256	-	1600	320	-	320	64	-
1				11					700	77	-	1600	176	-	900	99	-
		46		11						541	-		828	80		287	80
Pappl																	
0,6				64					350	224	-	600 ~~1000~~	384	-	250	160	-
0,45				31					250	77	50	450 ~~1000~~	139	50	200	62	-
				95						301	50		523	50		222	-

Hemmanstal	Registernummer	Littera å kartan	Socken, by och hemman	Delägares namn, hemvist m. m. samt ägobeskrivning	Ägofigurens nummer	
1	2	3	4	5	6	
ars.	5 1		Lillö	Pr Johan Nilsson		
				äng	3446	1.50
				"	3447	1.–
				"	3448	1.87
				Summa		
ars.	6 1		d:o	Herman Johansson		
				äng	3446a	1.20
				åker	3447a	1.75
				äng	3448a	1.50
				Summa		
ars.	7 1		d:o	Villelm Svensson		
				äng	3449	1.30
				Summa		
ars.	14 1		d:o	Mårten Johansson		
				äng	3450	0.55
				"	3451	0.60
				"	3452	1.30
				"	3453	0.90
				åker	3454	1.85
				"	3455	2.–
				Summa		
			Skepparslövs socken.			
1/4	13		Espannaboda.	Anders Svensson		
				åker	3456	1.25
				äng	3457	1.73
				Överföres		

	Åker Har	Åker ar	Äng och odlingsmark Har	Äng och odlingsmark ar	Annan duglig mark Har	Annan duglig mark ar	Impediment och högl. mark Har	Impediment och högl. mark ar	Nuvarande värde pr har Kr.	Nuvarande värde pr ägofigur Kr.	Nuvarande värde pr ägofigur öre	Blivande värde pr har Kr.	Blivande värde pr ägofigur kr.	Blivande värde pr ägofigur öre	Förbättringsvärde pr har kr.	Förbättringsvärde pr ägofigur kr.	Förbättringsvärde pr ägofigur öre
	7		8		9		10		11	12		13	14		15	16	
pogel.																	
0.8				08					800	64	-	1280 ~~1600~~	102	40	480	38	40
0.5				40					800	120	-	500 ~~1000~~	200	-	200	80	-
0.6				51					350	178	50	600 ~~1000~~	306	-	250	127	50
				99						~~362~~	~~50~~		608	40		245	90
pogel.																	
0.6				27					350	94	50	600 ~~1000~~	162	-	250	67	50
0.95		25							960	240	-	1520 ~~1600~~	380	-	560	140	-
0.8				33					800	264	-	1280 ~~1600~~	422	40	480	158	40
		25		60						578	50		964	40		365	90
pogel.																	
0.85				66					550	363	-	850 ~~1000~~	561	-	300	198	-
"				66						363	-		561	-		198	-
jord.																	
0.3				42					120	50	40	360 ~~1200~~	151	20	240	100	80
0.3				30					210	63	-	420 ~~1400~~	126	-	210	63	-
0.55				69					490	338	10	770 ~~1400~~	531	30	280	193	20
0.4				11					300	33	-	480 ~~1200~~	52	80	180	19	80
0.9		27							960	259	20	1440 ~~1600~~	388	80	480	129	60
1		29							1120	324	80	(1600)	464	-	480	139	20
		56		152						1068	50		1714	10		645	60
Sv.																	
0.5		30							360	108	-	600 ~~1200~~	180	-	240	72	-
0.8				73					600	438	-	960 ~~1200~~	700	80	360	262	80
		30		73						546	-		880	80		334	80

Hemmanstal-	Registernummer	Littera å kartan	Socken, by och hemman	Delägares namn, hemvist m. m. samt ägobeskrivning	Ägofigurens nummer	
1	2	3	4	5	6	
				överfört		
				äng	3458	2.-
				åker	3459	2.85
				"	3460	2.85
				"	3461	2.10
				äng	3462	1.85
				åker	3463	2.10
				äng	3464	1.50
				åker	3465	2.05
				"	3466	2.35
				Summa		
1/32	1:4		Tegramaborp	Anders Isaksson		
				åker	3467	1.95
				"	3468	1.95
				"	3469	1.90
				äng	3470	1.52
				åker	3471	1.50
				äng	3472	1.53
				Summa		
1/32	1:5		Fr.	Nils Holm		
				äng	3473	1.80
				"	3474	1.53
				"	3475	1.51
				åker	3476	1.-
				"	3477	1.82
				"	3478	1.-
				Summa		

Act. II

9/0413

	Areal								Nuvarande värde			Blivande värde			Förbättringsvärde		
	Åker		Äng och odlingsmark		Annan duglig mark		Impediment och högl. mark		pr har	pr ägofigur		pr har	pr ägofigur		pr har	pr ägofigur	
	Har	ar	Har	ar	Har	ar	Har	ar	Kr.	Kr.	öre	Kr.	kr.	öre	kr.	kr.	öre
	7		8		9		10		11	12		13	14		15	16	
		30		73						576	-		880	80		334	80
0,95				69					720	496	80	1140 1200	786	60	420	289	80
1		45							1280	576	-	1600	720	-	320	144	-
1		55							960	528	-	1200	660	-	240	132	-
1		18							1280	230	40	1600	288	-	320	57	60
0,85			2	95					600	1770	-	1020 1200	3009	-	420	1239	-
1		48							840	403	20	1200	576	-	360	172	80
0,65				22					480	105	60	780 1200	171	60	300	66	-
1	2	37							960	2275	20	1200	2844	-	240	568	80
1		50							1280	640	-	1600	800	-	320	160	-
	4	83	4	59						7571	20		10736	-		3164	80
0,95		11							960	105	60	1520 1600	167	20	560	61	60
0,95		17							720	122	40	1140 1200	193	80	420	71	40
0,9		20							660	198	-	1080 1200	324	-	420	126	-
0,65				44					480	211	20	780 1200	343	20	300	132	-
0,65		20							480	96	-	780 1200	156	-	300	60	-
0,65				13					480	62	40	780 1200	101	40	300	39	-
		78		57						795	60		1285	60		490	-
0,85				10					600	60	-	1020 1200	102	-	420	42	-
0,65				13					480	62	40	780 1200	101	40	300	39	-
0,65				39					480	187	20	780 1200	304	20	300	107	-
0,95		20							720	144	-	1140 1200	228	-	420	84	-
0,85		15							600	90	-	1020 1200	153	-	420	63	-
0,95		10							960	96	-	1520 1600	152	-	560	56	-
		45		62						639	60		1040	60		401	-

Hemmanstal	Registernummer	Littera å kartan	Socken, by och hemman	Delägares namn, hemvist m. m. samt ägobeskrivning	Ägofigurens nummer	
1	2	3	4	5	6	
1/16	av 1⁶		Tegramatorps	Nils Holm		
				åker	3479	2.25
				"	3480	1.86
				"	3481	2.15
				"	3482	2.10
				äng	3483	1.62
				Summa		
1/16	av 1⁶		½	Birger Bärnheim		
				äng	3484	1.60
				åker	3485	2.10
				"	3486	2.10
				"	3487	1.90
				"	3488	2.05
				Summa		
1/16	av 1⁶		½	Anton Isakson		
				åker	3489	2.15
				"	3490	1.95
				"	3491	2.15
				äng	3492	2.15
				"	3493	1.60
				Summa		
Soromass-skiftes.	av 1⁶		½	Samf. till 1⁶		
				åker	3494	1.80
				äng	3495a	1.45
				"	3495b	1.53
				Summa		

	Areal								Nuvarande värde			Blivande värde			Förbättringsvärde		
	Åker		Äng och odlingsmark		Annan duglig mark		Impediment och högl. mark		pr har	pr ägofigur		pr har	pr ägofigur		pr har	pr ägofigur	
	Har	ar	Har	ar	Har	ar	Har	ar	Kr.	Kr.	öre	Kr.	kr.	öre	kr.	kr.	öre
	7		8		9		10		11	12		13	14		15	16	
1		20							1280	256	-	1600	320	-	320	64	-
0.9		38							660	250	80	~~1200~~ 1080	410	40	420	159	60
1		06							840	50	40	1200	72	-	360	21	60
1		19							840	159	60	1200	228	-	360	68	40
0.75				63					540	340	20	~~1200~~ 900	567	-	360	226	80
		83		63						1057	-		1597	40		540	40
0.75				71					540	383	40	~~1200~~ 900	639	-	360	255	60
1		18							840	151	20	1200	216	-	360	64	80
1		11							840	92	40	1200	132	-	360	39	60
0.95		80							660	198	-	~~1200~~ 1140	342	-	480	144	-
1		21							1040	218	40	1600	336	-	560	117	60
		80		71						1043	40		1665	-		621	60
1		19							1040	197	60	1600	304	-	560	106	40
0.95		29							720	208	80	~~1200~~ 1140	330	60	420	121	80
1		11							840	92	40	1200	132	-	360	39	60
1				20					840	168	-	1200	240	-	360	72	-
0.75				71					540	383	40	~~1200~~ 900	639	-	360	255	60
		59		91						1050	20		1645	60		595	40
0.75		46							540	248	40	~~1200~~ 900	414	-	360	165	60
0.65				38					480	182	40	~~1200~~ 780	296	40	300	114	-
0.7				56					480	268	80	~~1200~~ 840	470	40	360	201	60
		46		94						699	60		1180	80		481	20

Hemmanstal	Registernummer	Littera å kartan	Socken, by och hemman	Delägares namn, hemvist m. m. samt ägobeskrivning	Ägofigurens nummer	
1	2	3	4	5	6	
1/4	2 2		Isgrannaboda	Elin Nilsa		
				äng	3496	1.33
				åker	3497	1.35
				"	3498	1.90
				"	3499	2.17
				"	3500	2.12
				Summa		
1/4	2 3		d:o	Dito		
				åker	3501	2.07
				"	3502	2.15
				"	3503	2.-
				"	3504	2.-
				"	3505	2.05
				"	3506	2.22
				äng	3507	1.38
				åker	3508	1.35
				"	3509	2.23
				"	3510	1.63
				Summa		
1/4	3 3		d:o (Ekbygård)	Nils Nilssons stubbus		
				äng	3511	2.05
				"	3512	2.25
				"	3513a	2.25
				åker	3513b	2.05
				äng	3514	1.49
				"	3515	1.40
				åker	3516	1.57
				överföres		

	Areal								Nuvarande värde			Blivande värde			Förbättringsvärde		
	Åker		Äng och odlingsmark		Annan duglig mark		Impediment och högl. mark		pr har	pr ägofigur		pr har	pr ägofigur		pr har	pr ägofigur	
	Har	ar	Har	ar	Har	ar	Har	ar	Kr.	Kr.	öre	Kr.	kr.	öre	kr.	kr.	öre
	7		8		9		10		11	12		13	14		15	16	
0.55				47					420	197	40	~~1200~~ 660	310	20	240	112	80
0.55		52							420	218	40	~~1200~~ 660	343	20	240	124	80
0.9		71							660	468	60	~~1200~~ 1080	766	80	420	298	20
1	1	02							980	999	60	1400	1428	-	420	428	40
1	2	92							840	2452	80	1200	3504	-	360	1051	20
	5	17		47						4336	80		6352	20		2015	40
1	1	34							910	1219	40	1400	1876	-	490	656	60
1		21							980	205	80	1400	294	-	420	88	20
0.95		29							720	208	80	~~1200~~ 1140	330	60	420	121	80
0.95		78							720	561	60	~~1200~~ 1140	889	20	420	327	60
1	1	80							780	1404	-	1200	2160	-	420	756	-
1	1	65							900	1485	-	1200	1980	-	300	495	-
0.55				46					420	193	20	~~1200~~ 660	303	60	240	110	40
0.55		40							420	168	-	~~1200~~ 660	264	-	240	96	-
1		41							840	344	40	1200	492	-	360	147	60
0.7		25							540	135	-	~~1200~~ 840	210	-	300	75	-
	7	13		46						5925	20		8799	40		2874	20
1				38					780	296	40	1200	456	-	420	159	60
1				26					960	249	60	1200	312	-	240	62	40
1				29					1280	371	20	1600	464	-	320	92	80
1		08							960	76	80	1200	96	-	240	19	20
0.6			1	39					480	667	20	~~1200~~ 720	1000	80	240	333	60
0.4			1	40					420	588	-	~~1200~~ 720	1008	-	300	420	-
0.65	2	12							480	1017	60	~~1200~~ 780	1653	60	300	636	-
	2	20	3	72						3266	80		4990	40		1723	60

Hemmanstal	Registernummer	Littera å kartan	Socken, by och hemman	Delägares namn, hemvist m. m. samt ägobeskrivning	Ägofigurens nummer	
1	2	3	4	5	6	
				överfört		
				åker	3517	1.90
				"	3518	1.97
				Summa		
9/160	38		Ysgrannatorps	Birger Bäcklund		
				åker	3519	1.47
				"	3520	1.54
				Summa		
1/80	39		d:o	Anm		
				äng	3521	1.50
				Summa		
1/3	42		d:o	Nils Nilssons sthls, Ysbygård		
				åker	3522a	1.90
				äng	3522	1.38
				åker	3523	1.60
				"	3524	2.25
				"	3525	2.15
				"	3526	2.13
				"	3527	2.15
				äng	3528	1.70
				"	3529	1.85
				"	3530	2.05
				"	3531	1.70
				åker	3532	2.17
				"	3533	2.05
				äng	3534	2.-
				överföres		

	Areal								Nuvarande värde			Blivande värde			Förbättringsvärde		
	Åker		Äng och odlingsmark		Annan duglig mark		Impediment och högl. mark		pr har	pr ägofigur		pr har	pr ägofigur		pr har	pr ägofigur	
	Har	ar	Har	ar	Har	ar	Har	ar	Kr.	Kr.	öre	Kr.	kr.	öre	kr.	kr.	öre
	7		8		9		10		11	12		13	14		15	16	
	2	20	3	72						3266	80		4990	40		1723	60
0,9		90							660	594	-	1080 ~~1200~~	972	-	420	378	-
0,95		70							960	672	-	1520 ~~1600~~	1064	-	560	392	-
	3	80	3	72						4532	80		7026	40		2493	60
0,6	4	31							480	2068	80	720 ~~1200~~	3103	20	240	1034	40
0,65	5	38							480	2582	40	780 ~~1200~~	4196	40	300	1614	-
	9	69								4651	20		7299	60		2648	40
0,65			1	64					480	787	20	780 ~~1200~~	1279	20	300	492	-
			1	64						787	20		1279	20		492	-
0,9	2	62							660	1729	20	1080 ~~1200~~	2829	60	420	1100	40
0,55				33					420	138	60	660 ~~1200~~	217	80	240	79	20
0,7		40							540	216	-	840 ~~1200~~	336	-	300	120	-
1		73							960	700	80	1200	876	-	240	175	20
1		85							840	714	-	1200	1020	-	360	306	-
1		56							840	470	40	1200	672	-	360	201	60
1		04							1120	44	80	1600	64	-	480	19	20
0,75				28					540	151	20	900 ~~1200~~	252	-	360	100	80
0,85			1	96					660	1293	60	1020 ~~1200~~	1999	20	360	705	60
1				30					1040	312	-	1600	480	-	560	168	-
0,75				14					540	75	60	900 ~~1200~~	126	-	360	50	40
1		32							900	288	-	1200	384	-	300	96	-
1	2	03							780	1583	40	1200	2436	-	420	852	60
0,95			1	18					780	920	40	1140 ~~1200~~	1345	20	360	424	80
	7	55	4	19						8638	-		13037	80		4399	80

Hemmanstal	Registernummer	Littera å kartan	Socken, by och hemman	Delägares namn, hemvist m. m. samt ägobeskrivning	Ägofigurens nummer	
1	2	3	4	5	6	
				överföres		
				äng	3535	1.95
				åker	3536	2.20
				"	3537	2.20
				Summa		
1/12	44		Ytgrannaforp	Anders Nilsson		
				äng	3538	1.85
				"	3539	2.15
				åker	3540	2.12
				"	3541	2.22
				äng	3542	1.20
				åker	3543	1.30
				"	3544	1.58
				äng	3546	1.25
				"	3547	1.—
				åker	3548	1.57
				Summa		
1/12	45		Ö½	Nils Nilssons sthlm, Ytbygård		
				äng	3545	1.20
				"	3549	1.85
				"	3550	1.85
				åker	3551	2.15
				"	3552	2.12
				"	3553	2.17
				äng	3554	1.30
				"	3555	1.25
				åker	3556	1.85
				överföres		

	Areal								Nuvarande värde			Blivande värde			Förbättringsvärde		
	Åker		Äng och odlingsmark		Annan duglig mark		Impediment och högl. mark		pr har	pr ägofigur		pr har	pr ägofigur		pr har	pr ägofigur	
	Har	ar	Har	ar	Har	ar	Har	ar	Kr.	Kr.	öre	Kr.	kr.	öre	kr.	kr.	öre
	7		8		9		10		11	12		13	14		15	16	
	7	55	4	19						8638	-		13037	80		4399	80
0,95			1	08					840	907	20	1330 ~~1400~~	1436	40	490	529	20
1		82							900	738	-	1200	984	-	300	246	-
1		37							1200	444	-	1600	592	-	400	148	-
	8	74	5	27						10727	20		16050	20		5323	-
0,85				78					660	574	80	1020 ~~1200~~	795	60	360	280	80
1				26					840	218	40	1200	312	-	360	93	60
1		40							840	336	-	1200	480	-	360	144	-
1		31							900	279	-	1200	372	-	300	93	-
0,5				98					360	352	80	600 ~~1200~~	588	-	240	235	20
0,65		37							480	177	60	780 ~~1200~~	288	60	300	111	-
0,7		101							480	484	80	840 ~~1200~~	848	40	360	363	60
0,5			1	05					360	378	-	600 ~~1200~~	630	-	240	252	-
0,4				07					200	21	-	480 ~~1200~~	33	60	180	12	60
0,85		38							660	250	80	1020 ~~1200~~	387	60	360	136	80
	2	47	3	14						3013	20		4735	80		1722	60
0,75				40					540	216	-	900 ~~1200~~	360	-	360	144	-
0,85				09					770	69	30	1190 ~~1400~~	107	10	420	37	80
0,85				61					660	402	60	1020 ~~1200~~	622	20	360	219	60
1		21							840	176	40	1200	252	-	360	75	60
1		40							840	336	-	1200	480	-	360	144	-
1		20							840	168	-	1200	240	-	360	72	-
0,55				31					420	130	20	660 ~~1200~~	204	60	240	74	40
0,5				42					360	151	20	600 ~~1200~~	252	-	240	100	80
0,65		76							480	364	80	780 ~~1200~~	592	80	300	228	-
	1	57	1	83						2014	50		3110	70		1096	20

Hemmanstal	Registernummer	Littera å kartan	Socken, by och hemman	Delägares namn, hemvist m. m. samt ägobeskrivning	Ägofigurens nummer	
1	2	3	4	5	6	
				överförd		
				åker	3557	1.60
				äng	3558	1.-
				"	3559	150
				Summa		
			V. Göinge härad			
			Önnestads socken			
1/8	72		Önnestad	J. Svensson, Bärkebo		
				åker	3560	2.35
				"	3561	2.20
				Summa		
1/32	76		D:o	Dsm		
				åker	3562	232
				"	3563	2.72
				Summa		
499/4096	av 27	2	D:o	Martin Nilsson		
				åker	3564	2.37
				"	3565	2.43
				Summa		
35/512	av 27	3	D:o	Mats Åkesson		
				åker	3566	2.35
				Summa		

	Areal								Nuvarande värde			Blivande värde			Förbättringsvärde		
	Åker		Äng och odlingsmark		Annan duglig mark		Impediment och högl. mark		pr har	pr ägofigur		pr har	pr ägofigur		pr har	pr ägofigur	
	Har	ar	Har	ar	Har	ar	Har	ar	Kr.	Kr.	öre	Kr.	kr.	öre	kr.	kr.	öre
	7		8		9		10		11	12		13	14		15	16	
	1	57	1	83						2014	50		3110	70		1096	20
0.7	1	19							540	642	60	~~1200~~ 840	999	60	300	357	-
0.4				08					200	24	-	~~1200~~ 480	38	40	180	14	40
0.65				89					480	427	20	~~1200~~ 780	694	20	300	267	-
	2	76	2	80						3108	30		4842	90		1734	60
1		20							1120	336	-	1400	420	-	280	84	-
1	1	08							900	972	-	1200	1296	-	300	324	-
	1	38								1308	-		1716	-		408	-
1	1	16							960	1113	60	1200	1392	-	240	278	40
1		20							1260	252	-	1400	280	-	140	28	-
	1	36								1365	60		1672	-		306	40
1	2	98							1020	3039	60	1200	3576	-	180	536	40
1		30							1260	378	-	1400	420	-	140	42	-
	3	28								3417	60		3996	-		578	40
1		93							1020	948	60	1200	1116	-	180	167	40
		93								948	60		1116	-		167	40

Hemmanstal	Registernummer	Littera å kartan	Socken, by och hemman	Delägares namn, hemvist m. m. samt ägobeskrivning	Ägofigurens nummer	
1	2	3	4	5	6	
			Östergöinge Härad.			
			Färlövs socken.			
2 24/25	153		Araslöv	Hagelunds gård, Grev R. J. Hamiltons arvingar. Arr: J. Olsson		
(Angående beräkning av förbättringsvärdet på den invallade marken: Se särskild utredning!)				äng, invallad, översv. vid högsta flöden	3567	1.10
				åker "	3568	2.00
				" "	3569	1.95
				" "	3570	2.-
				" "	3571	1.85
				" "	3572	1.97
				" "	3573	2.25
				" "	3574	1.05
				" "	3575	2.03
				" "	3576	1.85
				" "	3577	1.82
				"	3577a	2.12
				"	3577b	1.63
				äng	3577c	1.73
				"	3577d	2.30
				åker	3578	2.15
				"	3579	1.85
				"	3580	1.90
				invallad åker, översv. vid högsta flöden.	3581	1.95
				"	3582	1.80
				"	3583	1.80
				"	3584	1.55
				"	3585	1.80
				"	3586	2.-
				"	3587	1.95

Överföres

Areal								Nuvarande värde			Blivande värde			Förbättringsvärde		
Åker		Äng och odlingsmark		Annan duglig mark		Impediment och högl. mark		pr har	pr ägofigur		pr har	pr ägofigur		pr har	pr ägofigur	
Har	ar	Har	ar	Har	ar	Har	ar	Kr.	Kr.	öre	Kr.	kr.	öre	kr.	kr.	öre
7		8		9		10		11	12		13	14		15	16	
							62									
						1	87									
							72									
						2	70									
						2	09									
						2	26									
						1	93									
						2	86									
						2	61									
						4	53									
						1	55									
1	1	84						840	1545	60	1200	2208	-	360	662	40
0.7		54						540	291	60	~~1200~~ 840	453	60	300	162	-
0.8			1	10				600	660	-	~~1200~~ 960	1056	-	360	396	-
1				39				900	351	-	1200	468	-	300	117	-
1		26						1120	291	20	1600	416	-	480	124	80
0.85		21						880	184	80	~~1600~~ 1360	285	60	480	100	80
0.9	1	16						660	765	60	~~1200~~ 1080	1252	80	420	487	20
						1	10									
							10									
							70									
						1	36									
						1	46									
						1	28									
							94									
4	01	1	49			80	68		4089	80		6140	-		2050	20

Hemmanstal	Registernummer	Littera å kartan	Socken, by och hemman	Delägares namn, hemvist m. m. samt ägobeskrivning	Ägofigurens nummer	
1	2	3	4	5	6	
				överfört		
				invallad åker, översv. vid högsta flöden.	3588	2.-
				"	3589	1.67
				"	3590	1.85
				"	3591	1.55
				"	3592	1.-
				"	3593	1.65
				"	3594	2.20
				"	3595	1.75
				"	3596	2.-
				"	3597	
				"	3598	1.60
				"	3599	2.-
				"	3600	1.47
				"	3601	1.70
				"	3602	1.50
				"	3603	1.67
				"	3604	2.05
				"	3605	1.60
				"	3606	1.35
				"	3607	1.42
				"	3608	1.50
				"	3609	1.90
				"	3610	1.97
				"	3611	1.93
				"	3612	1.95
				"	3613	1.60
				äng	3614	1.25
				Överföres		

Areal								Nuvarande värde			Blivande värde			Förbättringsvärde		
Åker		Äng och odlingsmark		Annan duglig mark		Impediment och högl. mark		pr har	pr ägofigur		pr har	pr ägofigur		pr har	pr ägofigur	
Har	ar	Har	ar	Har	ar	Har	ar	Kr.	Kr.	öre	Kr.	kr.	öre	kr.	kr.	öre
7		8		9		10		11	12		13	14		15	16	
4	01	1	49			30	68		4089	80		6140	–		2050	20
							67									
						2	–									
						3	20									
						1	58									
							33									
						2	91									
							14									
							56									
						1	74									
							83									
							80									
						1	16									
						2	78									
							50									
						2	–									
						1	32									
							56									
						2	80									
							71									
							86									
						1	60									
						1	20									
						2	59									
						1	80									
						2	18									
						1	99									
0.5			1	10				420	462	–	~~1400~~ 700	770	–	280	308	–
4	01	2	59			69	59		4551	80		6910	–		2358	20

Hemmanstal	Registernummer	Littera å kartan	Socken, by och hemman	Delägares namn, hemvist m. m. samt ägobeskrivning	Ägofigurens nummer	
1	2	3	4	5	6	
				överfört		
				vatten	3615	0.50
				"	3616	0.92
				äng	3617	0.75
				"	3618	0.90
				"	3619	0.70
				"	3620	0.70
				invallad åker, översv. vid högsta flöden.	3621	2.20
				"	3622	1.75
				äng	3622a	0.30
				Summa		
5 1534/2000	176		Araslöv	Friherre W. Wrangel von Brehmen		
				åker	3623	2.-
				"	3624	3.-
				äng	3625	1.35
				"	3626	1.85
				åker	3627	2.20
				äng	3628	1.80
				"	3629	1.-
				"	3630	1.65
				åker	3631	2.30
				äng	3632	1.30
				"	3633	0.55
				åker	3634	2.17
				"	3635	2.27
				äng	3636	1.35
				"	3637	0.80
				vatten	3638	0.80
				överföres		

PETTERSONSKA BOKTR. EFTR. STOCKH.

	Areal								Nuvarande värde			Blivande värde			Förbättringsvärde		
	Åker		Äng och odlingsmark		Annan duglig mark		Impediment och högl. mark		pr har	pr ägofigur		pr har	pr ägofigur		pr har	pr ägofigur	
	Har	ar	Har	ar	Har	ar	Har	ar	Kr.	Kr.	öre	Kr.	kr.	öre	kr.	kr.	öre
	7		8		9		10		11	12		13	14		15	16	
	4	01	2	54			69	59		4551	80		6910	-		2358	20
0.25			1	63					60	97	80	~~1200~~ 300	489	-	240	391	20
0.2			1	48					80	118	40	~~1600~~ 320	473	60	240	355	20
0.3			1	26					180	226	80	~~1200~~ 360	453	60	180	226	80
0.35				60					320	192	-	~~1600~~ 560	336	-	240	144	-
0.3				79					240	189	60	~~1600~~ 480	379	20	240	189	60
0.3				29					240	69	60	~~1600~~ 480	139	20	240	69	60
							2	18									
							2	41									
0.2				50					-			~~1200~~ 240	360	-	240	360	-
	4	01	10	14			74	18		5446	-		9540	60		4094	60
0.95		80							960	768	-	~~1600~~ 1520	1216	-	560	448	-
0.95		40							960	384	-	~~1600~~ 1520	608	-	560	224	-
0.55				64					490	313	60	~~1400~~ 770	492	80	280	179	20
0.85			1	69					880	1487	20	~~1600~~ 1360	2298	40	480	811	20
1		52							1200	624	-	1600	832	-	400	208	-
0.85			1	80					700	1260	-	~~1400~~ 1190	2142	-	490	882	-
0.4			1	66					350	581	-	~~1400~~ 560	929	60	210	348	60
0.75			5	20					720	3744	-	~~1600~~ 1200	6240	-	480	2496	-
1		72							1280	921	60	1600	1152	-	320	230	40
0.5			3	47					480	1665	60	~~1600~~ 800	2776	-	320	1110	40
0.3			1	66					120	199	20	~~1200~~ 360	597	60	240	398	40
1		67							1120	750	40	1600	1072	-	480	321	60
1	1	44							960	1382	40	1200	1728	-	240	345	60
0.5			5	06					360	1821	60	~~1200~~ 600	3036	-	240	1214	40
0.35				78					180	140	40	~~1200~~ 420	327	60	240	187	20
0.2			1	18					50	59	-	~~1000~~ 200	236	-	150	177	-
	4	55	23	14						16102	-		25684	-		9582	-

Hemmanstal	Registernummer	Littera å kartan	Socken, by och hemman	Delägares namn, hemvist m. m. samt ägobeskrivning	Ägofigurens nummer	
1	2	3	4	5	6	
				överfört		
				Kärr	3639	0.96
				vatten fäb. ej	3640	
				äng	3641	0.75
				"	3642	1.65
				"	3643	1.30
				Kärr	3644	1.60
				vatten	3645	1.15
				äng	3646	1.25
				"	3647	0.55
				vatten fäb. ej	3648	
				"	3649	0.30
				"	3650	0.15
				äng	3651	0.67
				"	3652	0.92
				"	3653	1.60
				"	3654	1.52
				"	3655	1.80
				"	3656	1.50
				"	3657	1.20
				"	3658	1.85
				"	3659	1.25
				"	3660	2.35
				"	3661	1.30
				"	3662	1.02
				Summa		

PETTERSONSKA BOKTR. EFTR. STOCKH.

	Areal								Nuvarande värde			Blivande värde			Förbättringsvärde		
	Åker		Äng och odlingsmark		Annan duglig mark		Impediment och högl. mark		pr har	pr ägofigur		pr har	pr ägofigur		pr har	pr ägofigur	
	Har	ar	Har	ar	Har	ar	Har	ar	Kr.	Kr.	öre	Kr.	kr.	öre	kr.	kr.	öre
	7		8		9		10		11	12		13	14		15	16	
	4	55	23	14						16102	-		25684	-		9582	-
0.35				41					40	16	40	~~200~~ 70	28	70	30	12	30
							1	18									
0.3				97					120	116	40	~~800~~ 240	232	80	120	116	40
0.75			1	12					360	403	20	~~800~~ 600	672	-	240	268	80
0.65			5	05					400	2020	-	~~1000~~ 650	3282	50	250	1262	50
0.7				31					90	27	90	~~200~~ 140	43	40	50	15	50
0.45				31					200	62	-	~~800~~ 360	111	60	160	49	60
0.5			1	04					360	374	40	~~1200~~ 600	624	-	240	249	60
0.3			2	20					80	176	-	~~800~~ 240	528	-	160	352	-
							1	04									
0.2			1	30					-			~~800~~ 160	208	-	160	208	-
0.15				84					-			~~800~~ 120	100	80	120	100	80
0.3			1	19					100	119	-	~~1000~~ 300	357	-	200	238	-
0.35			1	20					200	240	-	~~1000~~ 350	420	-	150	180	-
0.7				81					360	291	60	~~800~~ 560	453	60	200	162	-
0.65			1	78					480	854	40	~~1200~~ 780	1388	40	300	534	-
0.85				69					600	414	-	~~1200~~ 1020	703	80	420	289	80
0.55				43					80	34	40	~~200~~ 130	55	90	50	21	50
0.5			2	57					300	771	-	~~1000~~ 500	1285	-	200	514	-
0.35				46					550	253	-	~~1000~~ 850	391	-	300	138	-
0.95				70					960	672	-	~~1600~~ 1520	1064	-	560	392	-
1			1	05					1360	1428	-	1600	1680	-	240	252	-
0.85			1	21					560	677	60	~~1600~~ 880	1064	80	320	387	20
0.4			2	16					400	864	-	~~1600~~ 640	1382	40	240	518	40
	4	55	50	94			2	22		25917	80		41761	70		15844	40

Hemmanstal	Registernummer	Littera å kartan	Socken, by och hemman	Delägares namn, hemvist m. m. samt ägobeskrivning	Ägofigurens nummer	
1	2	3	4	5	6	
9/64	73		Fårlöv	Alexandra Hamilton.		
				Av: Nils Andersson		
				åker	3663	2.25
				"	3664	2.35
				"	3665	2.15
				"	3666	2.20
				"	3667	2.08
				"	3668	2.20
				"	3669	2.02
				Summa		
7/29	84		Dr (Henningstorp)	Friherre W. Wrangel von Brehmer		
				äng	3670	0.70
				"	3671	0.95
				åker	3672	1.30
				äng	3673	1.46
				åker	3674	1.55
				"	3675	1.52
				"	3676	1.95
				Summa		
2/29	86		Kr	Alexandra Hamilton		
				åker	3677	2.25
				"	3678	2.07
				"	3679	2.-
				"	3680	1.97
				"	3681	2.17
				"	3682	2.35
				Summa		

	Areal								Nuvarande värde			Blivande värde			Förbättringsvärde		
	Åker		Äng och odlingsmark		Annan duglig mark		Impediment och högl. mark		pr har	pr ägofigur		pr har	pr ägofigur		pr har	pr ägofigur	
	Har	ar	Har	ar	Har	ar	Har	ar	Kr.	Kr.	öre	Kr.	Kr.	öre	Kr.	Kr.	öre
	7		8		9		10		11	12		13	14		15	16	
1		18							1200	216	-	1600	288	-	400	72	-
1		19							1360	258	40	1600	304	-	240	45	60
1	1	35							840	1134	-	1200	1620	-	360	486	-
1		65							960	624	-	1200	780	-	240	156	-
1	1	43							840	1201	20	1200	1716	-	360	514	80
1		90							960	864	-	1200	1080	-	240	216	-
0.95	1	58							780	1232	40	~~1200~~ 1140	1801	20	360	568	80
	6	28								5530	-		7589	20		2059	20
0.3				30					150	45	-	~~1000~~ 300	90	-	150	45	-
0.4			1	50					200	300	-	~~1000~~ 400	600	-	200	300	-
0.55		70							420	294	-	~~1200~~ 660	462	-	240	168	-
0.6				68					420	285	60	~~1200~~ 720	489	60	300	204	-
0.65		72							320	230	40	~~800~~ 520	374	40	200	144	-
0.65		89							320	284	80	~~800~~ 520	462	80	200	178	-
0.95		08							480	38	40	~~800~~ 760	60	80	280	22	40
	2	39	2	48						1478	20		2539	60		1061	40
1		12							375	45	-	500	60	-	125	15	-
1		78							780	608	40	1200	936	-	420	327	60
0.95		96							780	748	80	~~1200~~ 1140	1094	40	360	345	60
0.95		97							720	698	40	~~1200~~ 1140	1105	80	420	407	40
1		90							840	756	-	1200	1080	-	360	324	-
1		32							1190	380	80	1400	448	-	210	67	20
	4	05								3237	40		4724	20		1486	80

Hemmanstal	Registernummer	Littera å kartan	Socken, by och hemman	Delägares namn, hemvist m. m. samt ägobeskrivning	Ägofigurens nummer	
1	2	3	4	5	6	
3/29	93		Fårlöv	Alexandra Hamilton. Av: Nils Anderson		
				åker	3683	2.22
				"	3684	2.25
				"	3685	2.35
				"	3686	2.25
				"	3687	2.35
				Summa		
9/58	113		½	Dnsa Av: Dnw		
				åker	3688	2.20
				"	3689	2.02
				"	3690	1.92
				"	3691	2.13
				"	3692	2.15
				"	3693	2.15
				Summa		
14/145	16 10		½	Friherre W. Wrangel von Brehmen		
				åker	3694	2.25
				"	3695	2.02
				"	3696	1.97
				Summa		
6/145	16 11		½	Alexandra Hamilton. Av: Nils Andersson		
				åker	3697	2.35
				"	3698	2 -
				"	3699	1.95
				"	3700	2.17
				Summa		

	Areal								Nuvarande värde			Blivande värde			Förbättringsvärde		
	Åker		Äng och odlingsmark		Annan duglig mark		Impediment och högl. mark		pr har	pr ägofigur		pr har	pr ägofigur		pr har	pr ägofigur	
	Har	ar	Har	ar	Har	ar	Har	ar	Kr.	Kr.	öre	Kr.	Kr.	öre	Kr.	Kr.	öre
	7		8		9		10		11	12		13	14		15	16	
1		90							900	810	-	1200	1080	-	300	270	-
1		81							960	777	60	1200	972	-	240	194	40
1		12							1020	122	40	1200	144	-	180	21	60
1		30							960	288	-	1200	360	-	240	72	-
1		21							1360	285	60	1600	336	-	240	50	40
	2	34								2283	60		2892	-		608	40
1	1	13							900	1017	-	1200 1140	1356	-	300	339	-
0.95		70							780	546	-	~~1200~~ 1080	798	-	360	252	-
0.9	3	21							720	2311	20	~~1200~~	3466	80	360	1155	60
1	1	86							840	1562	40	1200	2232	-	360	669	60
1		44							840	369	60	1200	528	-	360	158	40
1		29							980	284	20	1400	406	-	420	121	80
	7	63								6090	40		8786	80		2696	40
1	1	27							960	1219	20	1200 1140	1524	-	240	304	80
0.95	1	98							780	1544	40	~~1200~~ 1140	2257	20	360	712	80
0.95	1	73							720	1245	60	~~1200~~	1972	20	420	726	60
	4	98								4009	20		5753	40		1744	20
1		11							1190	130	90	1400 1140	154	-	210	23	10
0.95		68							720	489	60	~~1200~~ 1140	775	20	420	285	60
0.95	1	13							720	813	60	~~1200~~	1288	20	420	474	60
1		52							840	436	80	1200	624	-	360	187	20
	2	44								1870	90		2841	40		970	50

Hemmanstal	Registernummer	Littera å kartan	Socken, by och hemman	Delägares namn, hemvist m. m. samt ägobeskrivning	Ägofigurens nummer	
1	2	3	4	5	6	
10/29	147		Farlöv (Vinnögård)	Alexandra Hamilton		
				Anv: Nils Andersson		
				väg	3701	
				åker	3702	1.85
				"	3703	2.07
				"	3704	1.80
				"	3705	2.07
				"	3706	2.15
				Summa		
5/29	243		Ö.	Dsma Anv: Dsma		
				åker	3707	2.35
				"	3708	2.37
				Summa		
1/2	41		Åby (Sofiedal)	Ola Nilsson		
				åker	3709	2.40
				"	3710	2.42
				"	3711	2.45
				"	3712	2.45
				"	3713	2.20
				"	3714	2.-
				"	3715	2.05
				"	3716	1.80
				äng	3717	2.35
				"	3718	1.37
				"	3719	1.85
				"	3720	1.55
				åker	3721	1.85
				överföres		

Areal								Nuvarande värde			Blivande värde			Förbättringsvärde		
Åker		Äng och odlingsmark		Annan duglig mark		Impediment och högl. mark		pr har	pr ägofigur		pr har	pr ägofigur		pr har	pr ägofigur	
Har	ar	Har	ar	Har	ar	Har	ar	Kr.	Kr.	öre	Kr.	Kr.	öre	Kr.	Kr.	öre
7		8		9		10		11	12		13	14		15	16	
							18									
0.85	50							640	320	-	~~1200~~ 1020	510	-	360	180	-
1	1 04							780	811	20	1200	1248	-	420	436	80
0.85	2 70							600	1620	-	~~1200~~ 1020	2754	-	420	1134	-
1	2 22							780	1731	60	1200	2664	-	420	932	40
1	1 18							840	991	20	1200	1416	-	360	424	80
	7 64						18		5784	-		8592	-		3108	-
1	20							1020	204	-	1200	240	-	180	36	-
1	83							1020	846	60	1200	996	-	180	149	40
	1 03								1050	60		1236	-		185	40
1000																
	49							1120	548	80	1600	784	-	480	235	20
	1 19							840	999	60	1200	1428	-	360	428	-
	48							560	268	80	800	384	-	240	115	20
	21							1120	235	20	1600	336	-	480	100	80
	46							960	441	60	1600	736	-	640	294	40
	41							400	164	-	~~800~~ 680	278	80	280	114	80
	63							800	504	-	~~1600~~ 1440	907	20	640	403	20
	21							640	134	40	~~1600~~ 1200	252	-	560	117	60
			12					910	109	20	1400	168	-	490	58	80
		1	31					240	314	40	~~1200~~ 540	707	40	300	393	-
			98					240	235	20	~~1200~~ 540	529	20	300	294	-
		2	75					360	990	-	~~1200~~ 720	1980	-	360	990	-
	2 20							480	1056	-	~~1200~~ 900	1980	-	420	924	-
	6 28	5	16						6001	20		10470	60		4469	40

Hemmanstal	Registernummer	Littera å kartan	Socken, by och hemman	Delägares namn, hemvist m. m. samt ägobeskrivning	Ägofigurens nummer	
1	2	3	4	5	6	
				Övrefält		
				äng	3722a	1.60
				"	3722	0.95
				"	3723a	1.37
				"	3723	0.82
				Summa		
1/2	5 1		Åby (Hamiltonhill)	August Jeppsson sthlm.		
				äng	3724	0.97
				"	3725	0.90
				"	3726	1.15
				"	3728	1.15
				"	3729	1.65
				"	3730	1-
				"	3731	1-
				"	3732	0.90
				"	3733	0.80
				"	3734	1.15
				åker	3735	1.67
				"	3736	2.30
				"	3737	2.05
				"	3738	2-
				"	3739	1.65
				"	3740	1.37
				"	3741	1.60
				"	3742	2-
				Summa		

Areal								Nuvarande värde			Blivande värde			Förbättringsvärde		
Åker		Äng och odlingsmark		Annan duglig mark		Impediment och högl. mark		pr har	pr ägofigur		pr har	pr ägofigur		pr har	pr ägofigur	
Har	ar	Har	ar	Har	ar	Har	ar	Kr.	Kr.	öre	Kr.	kr.	öre	kr.	kr.	öre
7		8		9		10		11	12		13	14		15	16	
6	28	5	16						6001	20		10470	60		4469	40
		1	-					420	420	-	~~1200~~ 720	720	-	300	300	-
		1	35					120	162	-	~~1200~~ 420	567	-	300	405	-
			93					200	279	-	~~1200~~ 600	558	-	300	279	-
		1	71					50	85	50	~~1000~~ 300	513	-	250	427	50
6	28	10	15						6947	70		12828	60		5880	90
		2	20					100	220	-	~~1000~~ 350	770	-	250	550	-
		1	04					120	124	80	~~1200~~ 420	436	80	300	312	-
			79					240	189	60	~~1200~~ 480	379	20	240	189	60
		1	01					280	282	80	~~1400~~ 560	565	60	280	282	80
		2	20					420	966	-	~~1200~~ 780	1794	-	360	828	-
		2	96					180	532	80	~~1200~~ 420	1243	20	240	710	40
			81					150	121	50	~~1000~~ 350	283	50	200	162	-
			30					100	80	-	~~1000~~ 350	105	-	250	75	-
			80					60	48	-	~~1200~~ 360	288	-	300	240	-
		1	65					240	396	-	~~1200~~ 480	792	-	240	396	-
2	56							420	1075	20	~~1200~~ 780	1996	80	360	921	60
1	59							840	1335	60	1400	2226	-	560	890	40
	60							700	420	-	~~1400~~ 1260	756	-	560	336	-
2	04							800	1632	-	~~1600~~ 1440	2937	60	640	1305	60
1	10							490	539	-	~~1400~~ 910	1001	-	420	462	-
1	63							250	407	50	~~1000~~ 500	815	-	250	407	50
2	83							560	1584	80	~~1600~~ 960	2716	80	400	1132	-
	17							800	136	-	~~1600~~ 1440	244	80	640	108	80
12	52	13	86						10041	60		19351	30		9309	70

Hemmanstal	Registernummer	Littera å kartan	Socken, by och hemman	Delägares namn, hemvist m. m. samt ägobeskrivning	Ägofigurens nummer	
1	2	3	4	5	6	
1/2	6'		Åby	August Jeppsson sthlm.		
				äng	3743	1.50
				"	3744	0.70
				"	3745	0.70
				"	3746	0.95
				åker	3747a	2.30
				äng	3747b	1.60
				åker	3748	2.45
				"	3749	2.40
				"	3750	2.30
				"	3751	2.22
				"	3752	1.90
				Summa		
7/32	72		Å:	Öme		
				äng	3753	1.22
				åker	3754	2.10
				"	3755	2.10
				äng	3756	1.15
				Summa		
9/32	73		Å:	Nils Hem. Av: Emil Hem		
				äng	3757	0.55
				"	3758	0.60
				"	3759	0.85
				vatten	3760	0.85
				äng	3761	0.70
				"	3762	0.70
				"	3763	0.70
				Överföres		

Areal								Nuvarande värde			Blivande värde			Förbättringsvärde		
Åker		Äng och odlingsmark		Annan duglig mark		Impediment och högl. mark		pr har	pr ägofigur		pr har	pr ägofigur		pr har	pr ägofigur	
Har	ar	Har	ar	Har	ar	Har	ar	Kr.	Kr.	öre	Kr.	kr.	öre	kr.	kr.	öre
7		8		9		10		11	12		13	14		15	16	
		1	-					360	360	-	720 ~~1200~~	720	-	360	360	-
			06					60	3	60	360 ~~1200~~	21	60	300	18	-
		1	92					60	115	20	360 ~~1200~~	691	20	300	576	-
			56					100	56	-	350 ~~1000~~	196	-	250	140	-
	14							910	127	40	1400	196	-	490	68	60
			15					490	73	50	910 ~~1400~~	136	50	420	63	-
1	99							980	970	20	1400	1386	-	420	415	80
1	41							980	1381	80	1400	1974	-	420	592	20
1	70							720	504	-	1200	840	-	480	336	-
1	53							720	1001	60	1200	1836	-	480	734	40
0.9	35							630	220	50	1260 ~~1400~~	441	-	630	220	50
5	12	3	69						4913	80		8438	30		3524	50
0.5		4	91					350	1718	50	700 ~~1400~~	3437	-	350	1718	50
1	21							720	151	20	1200	252	-	480	100	80
1	92							960	883	20	1600	1472	-	640	588	80
0.45			65					400	260	-	720 ~~1600~~	468	-	320	208	-
1	13	5	56						3012	90		5629	-		2616	10
0.25			21					80	16	80	400 ~~1600~~	84	-	320	67	20
0.25		1	70					50	85	-	250 ~~1000~~	425	-	200	340	-
0.35		4	83					100	483	-	350 ~~1400~~	1690	50	250	1207	50
0.25		1	80					-			300 ~~1200~~	540	-	300	540	-
0.3		2	14					120	256	80	360 ~~1200~~	770	40	240	513	60
0.3		10	-					120	1200	-	360 ~~1200~~	3600	-	240	2400	-
0.3			90					120	108	-	360 ~~1200~~	324	-	240	216	-
		21	58						2149	60		7433	90		5284	30

Hemmanstal	Registernummer	Littera å kartan	Socken, by och hemman	Delägares namn, hemvist m. m. samt ägobeskrivning	Ägofigurens nummer	
1	2	3	4	5	6	
				överföres		
				äng	3764	0.70
				"	3765	0.80
				Summa		
7/32	8 2		Åby (Ängaholm)	Nils Åkesson		
				åker	3766	2.25
				valten	3767	0.65
				åker	3768	2.-
				äng	3769	1.25
				"	3770	0.82
				Summa		
7/32	8 3		½	Dito		
				äng	3771	0.55
				"	3772	0.90
				"	3773	0.90
				"	3774	1.02
				åker	3775	1.70
				äng	3821	0.70
				"	3822	0.65
				valten	3826	0.60
				"	3827	0.70
				"	3828	0.90
				Summa		
7/32	9 2		½ (Ängagården)	Magnus Larsson		
				åker	3776	1.95
				äng	3777	1.60
				överföres		

	Areal								Nuvarande värde			Blivande värde			Förbättringsvärde		
	Åker		Äng och odlingsmark		Annan duglig mark		Impediment och högl. mark		pr har	pr ägofigur		pr har	pr ägofigur		pr har	pr ägofigur	
	Har	ar	Har	ar	Har	ar	Har	ar	Kr.	Kr.	öre	Kr.	kr.	öre	kr.	kr.	öre
	7		8		9		10		11	12		13	14		15	16	
2580			21	58						2149	60		7433	90		5284	30
			4	19					120	502	80	~~1200~~ 360	1508	40	240	1005	60
			1	20					100	120	-	~~1000~~ 350	420	-	250	300	-
			26	97						2772	40		9362	30		6589	90
1		79							1050	829	50	1400	1106	-	350	276	50
0.3				33					120	39	60	~~1200~~ 360	118	80	240	79	20
0.95		71							960	681	60	~~1600~~ 1520	1079	20	560	397	60
0.5				93					360	334	80	~~1200~~ 600	558	-	240	223	20
0.3			1	60					120	192	-	~~1200~~ 360	576	-	240	384	-
	1	50	2	86						2077	50		3438	-		1360	50
0.25				60					120	72	-	~~1200~~ 300	180	-	180	108	-
0.35				28					240	67	20	~~1200~~ 420	117	60	180	50	40
0.35				39					320	124	80	~~1000~~ 560	218	40	240	93	60
0.4			2	71					350	948	50	~~1400~~ 560	1517	60	210	569	10
0.75	1	42							620	894	60	~~1400~~ 1050	1491	-	420	596	40
0.3			1	18					150	177	-	~~1000~~ 300	354	-	150	177	-
0.3			1	08					100	108	-	~~1000~~ 300	324	-	200	216	-
0.25				66					120	79	20	~~1200~~ 300	198	-	180	118	80
0.3			2	25					180	405	-	~~1200~~ 360	810	-	180	405	-
0.35				56					240	134	40	~~1200~~ 420	235	20	180	100	80
	1	42	9	71						2010	70		5445	80		2435	10
0.95		20							840	168	-	~~1400~~ 1330	266	-	490	98	-
0.7			2	01					630	1266	20	~~1400~~ 980	1969	80	350	703	50
		20	2	01						1434	20		2235	80		801	50

Hemmanstal	Registernummer	Littera å kartan	Socken, by och hemman	Delägares namn, hemvist m. m. samt ägobeskrivning	Ägofigurens nummer	
1	2	3	4	5	6	
				överfört		
				äng	3778	0.90
				"	3779	0.45
				Summa		
7/32.	9 3		Åby	Magnus Larsson		
				åker	3780	1.50
				äng	3781	1.45
				"	3782	0.95
				"	3783	0.90
				"	3784	0.72
				Summa		
81/1600	10 9		d:o	Per Svensson		
				åker	3785	2.30
				äng	3786	1.85
				"	3787	1.—
				vatten	3788	0.30
				Summa		
89/1600	10 8		d:o	Anders Isaksson		
				vatten	3789	0.50
				äng	3790	1.20
				åker	3791	2.—
				Summa		
1/32	10 7		d:o	Otto Emil Blom		
				vatten	3792a	0.50
				äng	3792b	1.20
				åker	3792c	2.—
				Summa		

	Areal								Nuvarande värde			Blivande värde			Förbättringsvärde		
	Åker		Äng och odlingsmark		Annan duglig mark		Impediment och högl. mark		pr har	pr ägofigur		pr har	pr ägofigur		pr har	pr ägofigur	
	Har	ar	Har	ar	Har	ar	Har	ar	Kr.	Kr.	öre	Kr.	kr.	öre	kr.	kr.	öre
	7		8		9		10		11	12		13	14		15	16	
		20	2	01						1434	30		2235	80		804	50
0.35			1	46					240	350	40	420 ~~1200~~	613	20	180	262	80
0.3				08					120	9	60	360 ~~1200~~	28	80	240	19	20
		20	3	55						1794	30		2877	80		1083	50
0.65		46							560	257	60	910 ~~1400~~	418	60	350	161	–
0.6				64					560	358	40	840 ~~1400~~	537	60	280	179	20
0.4				31					240	74	40	480 ~~1200~~	148	80	240	74	40
0.35				83					240	199	20	420 ~~1200~~	348	60	180	149	40
0.3			1	15					180	207	–	360 ~~1200~~	414	–	180	207	–
		46	2	93						1096	60		1867	60		771	–
1		13							600	78	–	800	104	–	200	26	–
0.85				49					660	323	40	1020 ~~1200~~	499	80	360	176	40
0.4				62					300	186	–	480 ~~1200~~	297	60	180	111	60
0.15				16					–			180 ~~1200~~	28	80	180	28	80
		13	1	27						587	40		930	20		342	80
0.25				20					60	12	–	300 ~~1200~~	60	–	240	48	–
0.5				28					300	84	–	500 ~~1000~~	140	–	200	56	–
0.95		19							480	91	20	760 ~~800~~	144	40	280	53	20
		19		48						187	20		344	40		157	20
0.25				01					60		60	300 ~~1200~~	3	–	240	2	40
0.5				04					300	12	–	500 ~~1000~~	20	–	200	8	–
0.95		02							480	9	60	760 ~~800~~	15	20	280	5	60
		02		05						22	20		38	20		16	–

Hemmanstal	Registernummer	Littera å kartan	Socken, by och hemman	Delägares namn, hemvist m. m. samt ägobeskrivning	Ägofigurens nummer	
1	2	3	4	5	6	
17/640	10 15		Åby	Otto Emil Blom		
				åker	3793	1.95
				äng	3794	1.10
				vatten	3795	0.50
				Summa		
93/320	10 14		Ö: (Ängsvik)	Karl Nilsson		
				äng	3796	0.75
				"	3797	0.95
				åker	3798	1.95
				Summa		
49/640	10 13		Ö:	Osma		
				åker	3799	2 –
				äng	3800	1 –
				"	3801	1.60
				"	3802	0.50
				Summa		
149/320	1 9		Harastorp	Vilhelm Ros		
				åker	3803	2.30
				"	3804	1.70
				"	3805	1.75
				"	3806	2 –
				"	3807	2.40
				"	3808	1.70
				Summa		

Areal								Nuvarande värde			Blivande värde			Förbättringsvärde		
Åker		Äng och odlingsmark		Annan duglig mark		Impediment och högl. mark		pr har	pr ägofigur		pr har	pr ägofigur		pr har	pr ägofigur	
Har	ar	Har	ar	Har	ar	Har	ar	Kr.	Kr.	öre	Kr.	Kr.	öre	Kr.	Kr.	öre
7		8		9		10		11	12		13	14		15	16	
0,95	21							480	100	80	~~800~~ 760	159	60	280	58	80
0,45			41					250	102	50	~~1000~~ 450	184	50	200	82	–
0,25			26					60	15	60	~~1200~~ 300	78	–	240	62	40
	21		67						218	90		422	10		203	20
0,3			39					90	35	10	~~600~~ 180	70	20	90	35	10
0,4			20					120	24	–	~~600~~ 240	48	–	120	24	–
0,95	1	10						120	132	–	~~600~~ 570	627	–	450	495	–
	1	10	59						191	10		745	20		554	10
0,95	15							360	54	–	~~600~~ 570	85	50	210	31	50
0,4			72					150	108	–	~~600~~ 240	172	80	90	64	80
0,7			80					630	504	–	~~1400~~ 980	784	–	350	280	–
0,25			08					30	2	40	~~600~~ 150	112	–	120	9	60
	15	1	60						668	40		1054	30		385	90
1000																
	11							960	105	60	1600	176	–	640	70	40
2	59							420	1087	80	~~1200~~ 780	2020	20	360	932	40
1	53							480	734	40	~~1200~~ 840	1285	20	360	550	80
1	76							800	1408	–	~~1600~~ 1360	2393	60	560	985	60
	30							980	294	–	1400	420	–	420	126	–
	39							420	163	80	~~1200~~ 780	304	20	360	140	40
6	68								3793	60		6599	20		2805	60

Hemmanstal	Registernummer	Littera å kartan	Socken, by och hemman	Delägares namn, hemvist m. m. samt ägobeskrivning	Ägofigurens nummer	
1	2	3	4	5	6	
175/496	1⁶		Skrymarp.	N. Månsson		
				åker	3809	2.05
				"	3810	1.75
				"	3811	2.30
				"	3812	1.87
				"	3813	1.60
				äng	3814	1.55
				"	3815	1.60
				"	3816	1.60
				"	3817	1.45
				åker	3818	2.12
				"	3819	2.20
				Summa		
ans.	1²		d:o	Sydsvenska kraft A.B.		
				äng	3819a	1.–
				Summa		
		3	Åby	Uppgrundning i Maslövssjön		
				äng	3820	0.65
				"	3823	0.70
				"	3824	0.15
				"	3825	0.55
				vatten	3829	0.60
				äng	3830	0.70
				"	3831	0.85
				Summa		

PETTERSONSKA BOKTR. EFTR. I MARK.

Areal								Nuvarande värde			Blivande värde			Förbättringsvärde		
Åker		Äng och odlingsmark		Annan duglig mark		Impediment och högl. mark		pr har	pr ägofigur		pr har	pr ägofigur		pr har	pr ägofigur	
Har	ar	Har	ar	Har	ar	Har	ar	Kr.	Kr.	öre	Kr.	Kr.	öre	Kr.	Kr.	öre
7		8		9		10		11	12		13	14		15	16	
	50							600	300	-	~~1200~~ 1080	540	-	480	240	-
	39							480	187	20	~~1200~~ 840	327	60	360	140	40
	47							720	338	40	1200	564	-	480	225	60
	99							480	475	20	~~1200~~ 900	891	-	420	415	80
	36							420	151	20	~~1200~~ 720	259	20	300	108	-
			89					360	320	40	~~1200~~ 660	587	40	300	267	-
			23					420	96	60	~~1200~~ 720	165	60	300	69	-
		1	65					420	693	-	~~1200~~ 720	1188	-	300	495	-
			16					360	57	60	~~1200~~ 600	96	-	240	38	40
1	40							600	840	-	~~1200~~ 1140	1596	-	540	756	-
	17							720	122	40	1200	204	-	480	81	60
4	28	2	93						3582	-		6418	80		2836	80
			02					180	3	60	~~1200~~ 420	8	40	240	4	80
			02						3	60		8	40		4	80
			43					100	143	-	~~1000~~ 300	429	-	200	286	-
			65					180	117	-	~~1200~~ 360	234	-	180	117	-
			34					100	34	-	~~1000~~ 300	102	-	200	68	-
			35					100	35	-	~~1000~~ 300	105	-	200	70	-
		2	45					120	294	-	~~1200~~ 300	735	-	180	441	-
		2	28					180	410	40	~~1200~~ 360	820	80	180	410	40
			08					240	19	20	~~1200~~ 420	33	60	180	14	40
		7	58						1052	60		2459	40		1406	80

Hemmanstal	Registernummer	Littera å kartan	Socken, by och hemman	Delägares namn, hemvist m. m. samt ägobeskrivning	Ägofigurens nummer
1	2	3	4	5	6

Areal								Nuvarande värde			Blivande värde			Förbättringsvärde		
Åker		Äng och odlingsmark		Annan duglig mark		Impediment och högl. mark		pr har	pr ägofigur		pr har	pr ägofigur		pr har	pr ägofigur	
Har	ar	Har	ar	Har	ar	Har	ar	Kr.	Kr.	öre	Kr.	Kr.	öre	Kr.	Kr.	öre
7		8		9		10		11	12		13	14		15	16	

Hemmanstal	Registernummer	Littera å kartan	Socken, by och hemman	Delägares namn, hemvist m. m. samt ägobeskrivning	Ägofigurens nummer
1	2	3	4	5	6

PETTERSONSKA BOKTR. EFTR.

Akt II. Sammandrag (1)

Areal								Nuvarande värde			Blivande värde			Förbättringsvärde		
Åker		Äng och odlingsmark		Annan duglig mark		Impediment och högl. mark		pr har	pr ägofigur		pr har	pr ägofigur		pr har	pr ägofigur	
Har	ar	Har	ar	Har	ar	Har	ar	Kr.	Kr.	öre	Kr.	kr.	öre	kr.	kr.	öre
7		8		9		10		11	12		13	14		15	16	

Sammandrag av handlingar för fastställande, ägobeskrivning och värderingslängd över vattenskadad mark som berörs av Helgeåns reglering mellan Torsebro och Östersjön enligt regleringsförslag.
Alternativ II.

Hemmanstal	Registernummer	Littera å kartan	Socken, by och hemman	Delägares namn, hemvist m. m. samt ägobeskrivning	Ägofigurens nummer
1	2	3	4	5	6
			Villands härad		
			Fjällsnäs socken		
1/8	1 2		Torsåker	Kund. Erngrid Olsson	
5/48	2 2		"	Dito	
Inrygd	av 2 3		"	Bruket gemensamt av { K. E. Olsson och Per Olof Bäcke	
35/864	2 4		"	Per Olof Bäcke	
1/4	3 1		"	Rebelövs ö Odensbacka fideikommiss Ju: Nils Nilsson	
5/256	av 4 1		"	Per Sigfrid Persson	
27/256	av 4 1		"	Per Olof Bäcke	
Inrygd			"	Samf. till gb:no 15	
1/8	6 2		"	Nils Persson	
1/8	6 3		"	Nils Andersson	
1/8	5 1		"	Ola Hansson	
		5	"	Samfälld ängsäde	
1/4	7 1		"	Nils Persson	
1/8	8 2		"	Per Sigfrid Persson	
1/8	8 3		"	Dito	
1/24	9 2		"	Sydsv. kraftaktiebolaget	
1/24	9 3		"	Dito	
17/144	13 2		" (Trälleborg)	Per Sigfrid Persson	
19/144	13 3		" (Tobbeboys)	Per Johan Karlsson	
17/280	15 2		"	Per Sigfrid Persson	
445/3620	av 15 3		"	Nils ö Brunt Nilsson	
17/140	15 4		"	Dito	
1/14	15 5		"	Dito	
utgrid	1 1		Torsåker väg	Nils Persson	
				söm fören	

Areal								Nuvarande värde			Blivande värde			Förbättringsvärde		
Åker		Äng och odlingsmark		Annan duglig mark		Impediment och högl. mark		pr har	pr ägofigur		pr har	pr ägofigur		pr har	pr ägofigur	
Har	ar	Har	ar	Har	ar	Har	ar	Kr.	Kr.	öre	Kr.	kr.	öre	kr.	kr.	öre
7		8		9		10		11	12		13	14		15	16	
	—	5	23						819	20		2126	40		1307	20
		2	60						135	20		826	90		691	70
		1	17						137	40		464	40		327	—
		1	10						94	—		360	30		266	30
	82	14	06						3203	80		6248	50		3044	70
		3	39						652	40		1466	80		814	40
			42						30	—		85	20		55	20
			~~24~~						211	80		447	—		235	20
1	97	2	52						2479	60		4374	80		1895	20
	40		69						444	20		824	40		380	20
		5	32						686	—		1843	60		1157	60
~~1~~	~~20~~	~~1~~	~~43~~						839	70		1577	70		738	—
		6	—						938	40		2349	30		1410	90
		3	01						291	80		1018	30		726	50
		3	19						365	40		1068	80		703	40
	~~96~~								553	—		933	—		380	—
~~3~~	~~72~~								2091	60		3702	60		1611	—
5	17	7	34						3481	50		6909	70		3428	20
1	68	7	42						3341	20		5912	60		2571	40
		1	19						218	80		493	20		274	40
		2	24						233	50		853	50		620	—
		2	15						346	80		915	60		568	80
		1	56						366	60		769	20		402	60
	68		49						1024	—		1624	80		600	80
16	60	73	76						22985	90		47196	60		24210	70

Hemmanstal	Registernummer	Littera å kartan	Socken, by och hemman	Delägares namn, hemvist m. m. samt ägobeskrivning	Ägofigurens nummer
1	2	3	4	5	6
				öfversätt	
5 7/16	1'		Råbelöf, säteri		
1	2'		"		
1	3'		"		
1	7'		"		
1	9'		"		
1	10'		"		
1	12'		"		
1	13'		"		
1	14'		"		
1	15'		"		
1	22'		"		
1	23'		"		
1	24'		"	Fredriksdal.	
1	25'		"	Råbelöfs och Oldesbuga	
1	1'		Fäboys	fideikommiss	
1	1'		Gässeya	Godsägare Gilbert Kennedy	
1/2	1'		Klåboys		
	1'		Norrmölla		
1	1'		Näset		
1/2	1'		Råby		
1	(1,2)'		"		
1	2'		"		
1	3'		"		
1	4'		"		
1	6'		"		
1	7'		"		
1	8'		"		
1	9'		"		
1	10'		"		
1	11'		"		
1	11		Trynneberda		
				öfversätt	

Areal								Nuvarande värde			Blivande värde			Förbättringsvärde		
Åker		Äng och odlingsmark		Annan duglig mark		Impediment och högl. mark		pr har	pr ägofigur		pr har	pr ägofigur		pr har	pr ägofigur	
Har	ar	Har	ar	Har	ar	Har	ar	Kr.	Kr.	öre	Kr.	kr.	öre	kr.	kr.	öre
7		8		9		10		11	12		13	14		15	16	
16	60	73	76						22 985	90		47196	60		24210	70
18	86	75	26						34506	70		56780	30		22273	60
35	46	149	02						57492	60		103976	90		46484	30

Hemmanstal	Registernummer	Littera å kartan	Socken, by och hemman	Delägares namn, hemvist m. m. samt ägobeskrivning	Ägofigurens nummer
1	2	3	4	5	6
				öfvanföljd	
			Kristianstads stad.		
			Stadsägan 2	Kristianstads stad	
			" 3	Staden, Amiralitetsförvaltningen	
			" 40	~~Fruxson~~ Enke	
			" 43	Kristianstads stad	
			" 48	Axel Olin	
			" 59	A. B. Tvede göd	
			" 62	Sven Nilsson	
			" 63	Karl Andersson	
			" 64	Nils Persson	
			" 65	Per Nilsson	
			" 66	Staden, amiralitetsförvaltningen	
			" 81	Samfällt	
			Nosaby socken.		
9/128	10 27		Hammar	Ola Olsson Stibbe	
1/16	10 28		"	Enke	
1/32	10 30		"	Per Hansson	
1/32	10 31		"	Ola Eriksson	
1/52	10 93		" (Ekenabben)	Hans Wiberg	
1/32	10 32		"	Ola Eriksson	
1/32	10 33		"	Jöns Olsson	
1/192	10 80		"	Per Berg	
1/192	10 81		"	Hans Persson	
1/192	10 82		"	Nils Persson	
1/192	10 83		"	Hans Persson	
1/192	10 84		"	Per Berg	
1/192	10 85		"	Hans Persson	
1/160	10 126		"	Per Berg	
				" öfvanföljes	

Areal								Nuvarande värde			Blivande värde			Förbättringsvärde		
Åker		Äng och odlingsmark		Annan duglig mark		Impediment och högl. mark		pr har	pr ägofigur		pr har	pr ägofigur		pr har	pr ägofigur	
Har	ar	Har	ar	Har	ar	Har	ar	Kr.	Kr.	öre	Kr.	kr.	öre	kr.	kr.	öre
7		8		9		10		11	12		13	14		15	16	
35	46	149	02						57492	60		103976	90		46484	30
															4464	
24	12	96	22				50		45766	80		69204	-		43437	20
		33	88						29269	60		44699	-		15429	40
	30		88						602	40		891	60		289	20
			76						364	80		543	60		178	80
		1	36						655	20		960	-		304	80
1	06	1	57						1073	80		1793	30		719	50
3	63								2023	20		2554	80		531	60
3	45								1173	-		1614	-		441	-
3	83	1	50						2231	-		3445	-		1214	-
1	44	2	88	13	41	7	31		2246	60		3281	-		1034	40
						10										
308		58	29			17	51		48666	80		65698	60		17031	80
		10	-						2425	20		4366	20		1941	-
										40					82552	70
40	91	207	34													
	21	1	69						749	-		1412	60		663	60
	10	3	16						966	20		1977	40		1011	20
			23						161	-		273	70		112	70
	17	2	38		48		52		943	60		1738	80		795	20
2	73								980	80		1277	30		496	50
		2	29			1	02		480	20		1174	60		694	40
		7	71		1	17	46		1819	70		3850	-	530740	2030	30
			65						140	-		329	-		189	-
			62						121	80		295	40		173	60
			65						191	10		373	10		182	-
			61						113	40		284	20		170	80
			58						121	10		283	50		162	40
			87						205	80		463	40		257	60
			74						267	40		519	40		252	-
79	58	378	54			2	04		201052	10		337280	40		136228	30
	-														7191	30
		4.72														

Hemmanstal	Registernummer	Littera å kartan	Socken, by och hemman	Delägares namn, hemvist m. m. samt ägobeskrivning	Ägofigurens nummer
1	2	3	4	5	6
				"övre Jörs"	
1/160	10 127		Hammar	Nils Knutsson	
1/160	10 128		"	Samme	
1/160	10 129		"	Hans Persson	
1/240	10 144		"	Nils Persson	
		22	"	Uppgrundning vid Hammarsjön	
			Gustaf Adolfs socken		
1/4	1 2		Hästö (Borgaid)	Nils Algot Andersson nr 8	
1/32	1 4		"	Anders Olsson nr 9	
1/64	1 5		"	Axel Persson " 13	
1/64	1 6		"	Samme	
1/32	1 8		"	Anders Olsson " 9	
1/32	1 9		"	Axel Persson " 13	
	1 4-6, 9		"	Anders Olsson o Axel Persson	
1/8	2 1		" (Hoxnäs)	Hoxnäs Segelbåtsk A.B.	
Ersatt-landning 3/8	3 1		"	Staten, Au: Martin Olsson	St
1/4	3 1 7 1		"	Staten Au: Martin Olsson	St
		4	"	Samf. sandbag	
3/16	4 2		"	Hoxnäs Segelbåtsk A.B.	
3/16	4 3		"	Samme	
	4 2, 3		"	Samme	
		6	"	Samf. bostadstomt	
		5	"	Uppfyllningsskifte till jb nr 16	
3/8	5 1		"	Sven Mårtsson, Viby 3	
1/6	6 2		"	Nils Algot Andersson nr 8	
1/12	6 3		"	Jöns Olsson nr 8	
1/4	7 1		"	Staten, Au: Martin Olsson	6 St
1/4	8 1		" (Bråsbacka)	Jöns Olsson	
3/16	9 3		"	Anders Olsson	
1/16	9 4		"	Samme	
				"övre Jörs"	

Areal								Nuvarande värde			Blivande värde			Förbättringsvärde		
Åker		Äng och odlingsmark		Annan duglig mark		Impediment och högl. mark		pr har	pr ägofigur		pr har	pr ägofigur		pr har	pr ägofigur	
Har	ar	Har	ar	Har	ar	Har	ar	Kr.	Kr.	öre	Kr.	kr.	öre	kr.	kr.	öre
7		8		9		10		11	12		13	14		15	2 316 2	
79	58	378	54			2	04		201052	10		337280	40		~~131228~~ 7191	~~30~~ 30
			82						247	80		502	60		254	80
			80						308	–		560	–		252	–
			66						254	10		462	–		207	90
			80						311	50		564	20		252	70
		12	14	13	60				2602	50		5593	70		2991	20
		393	76												11149	90
		69	10													
															7998	
		13	59						5806	60		10266	60		4460	–
			60						126	–		294	–		168	–
			39						81	90		191	10		109	20
			39						81	90		191	10		109	20
		1	53						847	60		1524	80		677	20
			89						284	80		569	60		284	80
			98						180	–		403	50		223	50
		7	24						1213	70		2728	30		1514	60
		7	49						1920	60		4054	20		2133	60
	88	5	74						6175	40		8725	–		2549	60
			~~65~~									182	–		~~182~~	–
		8	82						2717	60		4424	30		1706	70
		1	30						351	60		664	80		313	20
		13	05				17		2207	60		5309	60		3102	–
		~~2~~	~~27~~						589	40		1315	30		~~725~~	~~90~~
		18	25						8755	–		14538	80		5783	80
		11	04						2808	50		6003	40		3194	90
		1	23						377	30		751	10		373	80
		5	15						900	20		2342	20		1442	–
		3	–						1307	60		2340	80		1033	20
		3	56						697	20		1694	–		996	80
		3	87						3000	80		4491	20		1490	40
~~80~~	~~46~~	~~504~~	~~79~~			2	21		245207	30		417968	60		~~172767~~	~~30~~
	88	108	11											Säk. inkl. fork	31666	50
		2.92													907	90

Hemmanstal	Registernummer	Littera å kartan	Socken, by och hemman	Delägares namn, hemvist. m. m. samt ägobeskrivning	Ägofigurens nummer
1	2	3	4	5	6
				"överfört"	
3/4	10 1		Hästlöv	Staten, Kr: Mark. Olsson	5t
3/4	10 1		" (Hästlövs bost.)	Staten, Kr: Mark. Olsson	5t
1/4	12 1				
79/1024	11 11		"	Hvamås Segelbruks A.B.	
365/8192	11 18		"	Dmc	
1/120, 1/48	11 24-27		"	Hvamås Segelbruks A.B. 11 24	
1/120, 1/240			"	Nils Hilding Nilsson, 11 25-27 } samf.	
1/240	11 28-29		"	Hvamås Segelbruks A.B. } samf.	
1/60				Nils Hilding Nilsson }	
15/304	11 30		"	~~Pontilla Larsson~~ my ägare S. Bjerstedt	2
~~upp~~					
Landning	12 1		"	Staten, Kr: Mark. Olsson	5t
421/8192	11 39		"	Olof Persson	
				Dmc	
1/8	13 2		"	Sigrid Thuresson	
1/16	13 6		"	Axel Vesterson	
1/16	13 7		"	Alfr. Mårtensson	
1/24	13 9		"	Anders Hansson	
1/48	13 10		"	~~Pontilla Larsson~~ my ägare S. Bjerstedt	
1/8	13 11		"	Nils Ragn. Holmberg i Hamman	
43/2048	13 12		"	Olof K. Lindström	
85/4096	13 15		"	Olof Persson	
2/112	13 18		"	Hvamås Segelbruks A.B. } samf.	
3/80, 1/40	13 19,20		"	~~Pontilla Larsson~~ S. Bjerstedt }	
1/40	13 20		"	~~Pontilla Larsson~~ my ägare S. Bjerstedt	
1/24	14 1		"	Gustaf Adolfs kyrka Kr: Mark. Olsson	
21/1024	15 44		"	Joel Lisander, Kristianstad	
25/1024	15 45		"	Dmc	
51/1024	15 46		"	Dmc	
15/1024	15 47		"	Ola Olsson	
157/1024	15 53		"	Joel Lisander, Kristianstad	
1/32	16 14		"	Sigrid Thuresson	
3/128	16 15		"	Dmc	
				"överföres	

Areal								Nuvarande värde			Blivande värde			Förbättringsvärde		
Åker		Äng och odlingsmark		Annan duglig mark		Impediment och högl. mark		pr har	pr ägofigur		pr har	pr ägofigur		pr har	pr ägofigur	
Har	ar	Har	ar	Har	ar	Har	ar	Kr.	Kr.	öre	Kr.	kr.	öre	kr.	kr.	öre
7		8		9		10		11	12		13	14		15	16	
~~80~~	~~46~~	~~504~~	~~79~~			2	21		245207	30		417968	60		~~172761~~	30
		15	16						3660	50		7570	-		4209	50
		10	29						8371	60		12124	-		3752	40
		2	53				10		386	60		971	-		584	40
		2	71						350	60		995	80		645	20
		2	24						460	90		1045	30		584	40
			98						254	40		492	80		238	40
			41						172	20		315	70		143	50
		3	41						882	-		1836	80		954	80
		2	67						1163	80		1980	20		816	40
		4	70						1316	90		2449	50		1135	60
		~~1~~	~~90~~						519	40		971	40		~~452~~	-
		1	20						408	80		712	40		303	60
			90						720	-		1230	40		510	40
			38						117	60		240	80		123	20
		4	72						2073	-		3797	60		1724	60
		4	28						2904	20		4644	40		1740	20
		2	33						1254	-		2333	70		1079	70
		2	18						1004	20		1802	30		798	10
		3	52				68		481	80		1451	40		969	60
			72						511	60		902	40		390	80
		3	90						492	10		1388	10		896	-
		~~2~~	~~86~~						905	20		1735	40		~~830~~	~~20~~
		~~2~~	~~44~~						1190	40		1974	80		~~784~~	~~40~~
		~~2~~	~~44~~						881	60		1562	10		~~680~~	~~50~~
			96						460	80		844	80		384	-
	~~51~~	~~7~~	~~16~~						7796	40		11172	-		~~3375~~	~~60~~
		~~4~~	~~11~~						3266	60		5021	80		~~1755~~	~~20~~
		~~3~~	~~69~~	25 03					729	40		1863	40		~~1434~~	-
~~80~~	~~97~~	~~600~~	01			2	99		287640	90		491398	90		~~203758~~	-
-	-	70	19											Sär	21984	80
-	51	25	03									28		särskilt för	9011	90

Hemmanstal	Registernummer	Littera å kartan	Socken, by och hemman	Delägares namn, hemvist m. m. samt ägobeskrivning	Ägofigurens nummer
1	2	3	4	5	6
				" öre fört	
1/32	16 18		Hästlöv	Sigrid Ibmsson	
3/128	16 19		"	Dmma	
1/8	16 21		"	Oskar Rudolf Nilsson	
19/2048	17 17		"	Nils Nilsson no 15	
21/2048	17 18		"	Dmma	
15/1024	17 19		"	Anders Nilsson no 13	
1/64	17 20		"	Dmma	
5/512	17 21		"	Nils Olsson	
23/1024	17 22		"	Nils Ernst Witzell i Viby	
27/2048	17 23		"	Dmma	
1/64	17 24		"	Nils G. Andersson i Hammar	
1/2	1 1		Viby	Enkl. konkurrenm. kr: Gösta Vadstrom"	
1/4	3 2		"	Sven Fr. Månsson	
1/40	3 6		"	Lev-ö tegelindustri A.B. Herkules	
73/4992	6 8		"	Joh. Hinsberg	
11/1664	6 9		"	A. G. Flaglund	
11/1664	6 11		"	Nils Roskvist	
31/4992	6 12		"	Sven Pålsson	
7/1248	6 13		"	Anna Nilsson	
39/4992	6 14		"	Sven Svensson	
35/4992	6 15		"	Dmma	
1/32	6 16		"	Lev-ö tegelindustri A.B. Herkules	
1/4	8 3		" (Falkegården)	Erik Maurits Eriksson	
			Rinkaby socken.		
1/4	1 3		Rinkaby	Jöns Johnsson	
1/4	2 3		"	Mattis Olsson	
83/1024	2 13		"	Nils Andersson	
9/128	3 7		"	Aug. Nilsson	
				" öre fört	

PETTERSONSKA BOKTR. AB LIN. 334325

Areal								Nuvarande värde			Blivande värde			Förbättringsvärde		
Åker		Äng och odlingsmark		Annan duglig mark		Impediment och högl. mark		pr har	pr ägofigur		pr har	pr ägofigur		pr har	pr ägofigur	
Har	ar	Har	ar	Har	ar	Har	ar	Kr.	Kr.	öre	Kr.	kr.	öre	kr.	kr.	öre
7		8		9		10		11	12		13	14		15	16	
80	97	~~600~~	01			2	99		287640	90		491398	90		203758	-
		~~2~~	~~31~~						1713	20		2416	-		~~702~~	~~80~~
		~~2~~	~~06~~	4	07	2 92 25 03 4 37			403	20		980	-	127960	~~576~~	~~80~~
		2	32			12 32			1602	80		2254	40		651	60
			96						460	80		768	-		307	20
		1	02						489	60		816	-		326	40
		1	56						680	-		1179	20		499	20
		1	55						683	20		1179	20		496	-
		1	20						520	-		904	-		384	-
		3	11						728	10		1320	30		592	20
		2	01						523	20		1166	40		643	20
		2	34	16	07				275	20		1024	-	464860	748	80
			68						534	40		955	20		420	80
		16	64						6300	-		11840	-		5540	-
			64						377	60		617	60		240	-
		2	70						2207	40		3556	80		1349	40
		1	38						579	30		978	-		398	70
		1	09						872	-		1457	60		585	60
		1	41						1076	80		1928	-		851	20
			90						288	-		576	-		288	-
		1	44						1120	-		1902	40		782	40
		1	08						950	40		1512	-		561	60
		1	50						806	40		1349	60		543	20
		6	87	36	33				4289	20		6515	70		2226	50
		656	78												10787	40
172		2	79						2681	30		4648	10		1966	80
20		1	51						286	50		503	70		217	20
~~61~~			~~69~~						339	-		531	60		~~192~~	~~60~~
436		2	18				21		1560	-		2808	20		1248	20
~~87~~ 628	~~86~~	~~663~~ 648	~~95~~			3	20		319988	50		547086	90		~~227098~~ 5432	~~40~~ 20
0.61		0.69													19260	

Hemmanstal	Registernummer	Littera å kartan	Socken, by och hemman	Delägares namn, hemvist m. m. samt ägobeskrivning	Ägofigurens nummer
1	2	3	4	5	6
				"oförfört"	
Alt gelalms 373/7168	4 5 5 5		Ruckaby	Boude Nilsons dödbo	
1/4	6 2		" (Sandsjöborg)	Gerda ö Jöns Olsson	
35/552	6 22		"	Lev-ö Segelindustri A.B. Herkules	
3/32	7 5		"	Nils Valdemarsson	
3/80	7 6		"	Oskar Bengtsson	
3/16	8 7		"	Sven Vald. Olsson	
1099/32768	9 7		"	Nils Nilsson	
1099/32768	9 6		"	Samme	
1099/16384	9 12		"	Per Helge Levin	
372/49152	9 14		"	Sven Månsson	
1119/28672	10 15		"	Boude Nilsons dödbo	
1137/16384	10 9		"	Aud. Aulov Olsson	
		11	"	Samf. Lotten ö Lödderyd	
83/256	11 2		"	Ola Andersson jmfr. NL 19	
543/2048	13 3 26 3		"	Jöns Johnsson	
809/4768	13 6 26 6		"	Samme	
1/3	14 1		"	Samme	
401/4096	15 5		"	Nils Andersson	
1/4	16 1		"	Alfred Persson	
		17	" (Vibyholma)	Skatten till 7 4, 7 7, 9 5, 10 9, 13 3, 26 3, 13 5, 26 5, 15 4, 18 5 och 24 3 samt oskiftad mark	
		18	"	Samfördelad år 1875	
1/48	18 7		"	Aud. Aulov Olsson	
1/64	18 8		"	Aug. Persson	
73/480	av 18 "		"	Aud. Aulov Olsson	
1/40	18 15		"	A.G. Nilsson	
1/60	18 16		"	Samme	
1/4	19 1		"	Ola Andersson jmfr NL 11	
				"oförfört"	27

PETTERSONSKA BOKTR. EFTR. SKARA

Areal								Nuvarande värde			Blivande värde			Förbättringsvärde		
Åker		Äng och odlingsmark		Annan duglig mark		Impediment och högl. mark		pr har	pr ägofigur		pr har	pr ägofigur		pr har	pr ägofigur	
Har	ar	Har	ar	Har	ar	Har	ar	Kr.	Kr.	öre	Kr.	kr.	öre	kr.	kr.	öre
7	5	8	8	9		10		11	12		13	14		15	78	65
6	28	6	48													
~~87~~	~~86~~	~~663~~	~~95~~			3	20		319988	50		547086	90		227098	40
~~8~~	~~60~~	~~1~~	~~97~~						830	40		1534	80		704	40
1	41	2	68						898	80		1555	20		656	40
1	92	2	98						3125	20		4961	60		1836	40
2	33	1	12						901	80		1505	10		603	30
~~1~~	~~64~~		~~79~~						737	-		1218	80		481	80
4	30	1	-						2133	40		3450	90		1317	50
	89		29						347	40		579	-		231	60
	71		26						302	40		504	-		201	60
1	45		59						610	50		1047	-		436	50
1	10		58						566	40		834	-		267	60
~~2~~	~~26~~	~~1~~	~~63~~						956	40		1576	20		619	80
	10	1	14						277	60		531	20		253	60
		1							342	-		659	20		317	20
	~~40~~		~~61~~						314	40		441	30		126	90
3	15	3	66						3646	40		6275	80		2629	40
	98	1	10						1033	20		1827	80		794	60
2	37	3	41						2848	-		4907	-		2059	-
~~2~~	~~47~~	~~1~~	~~15~~						991	50		1676	70		685	20
3	14	~~5~~	~~59~~						1981	50		3274	20		1292	70
		1	6						1937	40		4132	10		2194	70
~~63~~		~~43~~	~~02~~						2397	80		9148	90		6751	10
	12		49						153	60		248	70		95	10
	10		50						150	-		213	-		63	-
	06		46						100	80		166	80		66	-
	~~05~~		~~32~~						72	60		120	-		47	40
	~~04~~		~~34~~						73	20		121	20		48	-
~~2~~	~~41~~	~~1~~	~~02~~						814	80		1386	-		571	20
~~724~~	~~42~~	~~757~~	~~65~~			3	20		348533	-		600983	40	Satt	252450	40
27	20	26	74												14943	80

icke satt

Hemmanstal	Registernummer	Littera å kartan	Socken, by och hemman	Delägares namn, hemvist m. m. samt ägobeskrivning	Ägofigurens nummer
1	2	3	4	5	6
				öv. Jöl	
1/32	20 2		Rinkaby	Sven Valdemarsson ensamgav	
3/32	20 3		"	Nils Valdemarsson	
"	av 21 4		"	Lu-ö Segelinduskii A.B. Herkules	
43/1840	23 9		"	Aug. Persson	
3/1840	23 17		"	Hans Karlsson	
7/3680	23 18		"	Dito	
1/230	23 14		"	Per Inge Levin	
9/1840	23 15		"	Sven Månsson	
3/920	23 16		"	Aug. Persson	
41/1920	23 27		"	Hans Karlsson	
1/80	23 34		"	Måsten Svensson	
5/64	24 2		"	Lu-ö Segelinduskii A.B. Herkules	
5/32	25 4		"	Ola Anderson jmfr O.A. å W:g 19	
61/4096	25 23		"	Sven Södrbergs Skolas	
61/4096	25 25		"	Dito	
3/128	27 5		"	John Johnsson	
1035/8192	28 4		"	Jöns Eriksson	
45/256	29 2		"	Gunda ö Jöns Olsson	
8/1000	32 17		"	Oskar Bergsson	
46/1000	32 19		"	Per Nicick, Per Mikaelsson-Knutes Soldatarps	
8/1000	32 36		"	Nils Ljungdahl	
8/1000	32 37		"	Aug. Persson	
900/7168	79 2		"	Sven Vald. Olsson	23
			Åhus socken.		
	av 1/1 171		Hovma	Statsm. Av. Bruce Fagerson	Sök
1/20	2 5		"	Anders Larsson	
1/20	2 6		"	Nils Anton Andersson	Sök
1/20	2 7		"	Anders Johansson	
				öv. Jöns	4

Areal								Nuvarande värde			Blivande värde			Förbättringsvärde		
Åker		Äng och odlingsmark		Annan duglig mark		Impediment och högl. mark		pr har	pr ägofigur		pr har	pr ägofigur		pr har	pr ägofigur	
Har	ar	Har	ar	Har	ar	Har	ar	Kr.	Kr.	öre	Kr.	kr.	öre	kr.	kr.	öre
7	6	8	5	9		10		11	12		13	14		15	16	7
27	20	26	94													
~~124~~	~~42~~	~~757~~	~~65~~			3	20		348533	–		600983	40		252450	40
		~~1~~	~~30~~						216	–		357	–		141	–
	60		40						360	–		588	–		228	–
	36		43						189	60		293	10		103	50
			50						75	–		135	–		60	–
	36								86	40		140	40		54	–
	34								81	60		132	60		51	–
	67								281	40		402	–		120	60
	73								219	–		394	20		175	20
	70								210	–		315	–		105	–
1	46		30						386	40		685	20		298	80
~~1~~	~~81~~		~~30~~						326	40		580	20		253	80
		2	50						~~2000~~	–		3144	–		1144	–
1	09								1179	20		1692	–		512	80
	10								80	–		128	–		48	–
	05								40	–		60	–		20	–
	15		18						77	40		126	–		48	60
3	43	1	38						1170	–		1949	10		779	10
3	40	1	33						1219	50		2195	10		975	60
	05		29						64	50		108	30		43	80
	21		80						109	80		383	90		274	10
	~~06~~		~~29~~						30	60		129	30		98	70
	05		22						64	80		130	20		65	40
3	11	6	81						2143	20		3435	90		1292	70
44	06	~~41~~	~~98~~												2134	00
		14	66			1	85		3052	50		5240	40		2187	90
	44		42						195	–		351	–		156	–
	67		41						267	90		443	10		175	20
	70		89						368	10		625	50		257	40
144	36	791	06			5	05		363027	30		625147	90		262120	60
1	81	16	38												1776	50

Hemmantal	Registernummer	Littera å kartan	Socken, by och hemman	Delägares namn, hemvist m. m. samt ägobeskrivning	Ägofigurens nummer
1	2	3	4	5	6
				öfver Jöns	
9/50	2 14		Homa	Jöns Olsson	
39/128	3 11		"	Nils Larsson	
1/6	5 7		"	Anna Håkansson	Sör
1/6	5 8		"	Sven Svensson	Sör
1/18	5 9		"	Johan Ljunggvist	
1/4	6 3		"	Nils Svensson	
1/3	11 1				
1/80	6 20		"	Anders Svensson	
11/800	6 21		"	Samme	
3/800	6 22		"	Samme	
3/800	6 23		"	Samme	
3/800	6 24		"	Samme	
3/800	6 25		"	Samme	
3/800	6 26		"	Samme	
1/400	6 27		"	Samme	
ao 1/4	ao 7 1		" Klag	Erkl. Länsmann Mr: Pr Persson	Klag
		8	"	Tillhör jbr. no 6	
		~~9~~	"	" " ~~" 10~~	
		~~10~~	"	" " ~~" 10~~	
53/256	10 15		"	Martin Westerdahl	
15/768	10 23		"	Anders Isaksson	
15/768	10 24		"	Samme	
15/768	10 25		"	Samme	
15/768	10 26		"	Samme	
		12	"	~~Tillhör jbr. no 15~~	
ao.	12 4		"	~~Jöns Olsson~~ Anders Persson Eget Hem	
1/4	12 3		"	Samme Dessa	
29/60	14 4		"	Hugo Persson	Sör
		11	"	~~Tillhör jbr. no 14~~	
		7	"	Samf. Bilhamn ö Svältskälle	
3/128	15 8		"	Nils Sigfrid Nilsson	Sör
				öfver Jöns	

PETTERSONSKA BOKTR. EFTR. STOCKH.

334325

Areal								Nuvarande värde			Blivande värde			Förbättringsvärde		
Åker		Äng och odlingsmark		Annan duglig mark		Impediment och högl. mark		pr har	pr ägofigur		pr har	pr ägofigur		pr har	pr ägofigur	
Har	ar	Har	ar	Har	ar	Har	ar	Kr.	Kr.	öre	Kr.	kr.	öre	kr.	kr.	öre
7		8		9		10		11	12		13	14		15	16	
144	36	791	06			5	05		363027	30		625147	90		262120	60
	90	3	71						1104	–		1921	20		817	20
	42	7	20				66		1185	60		2313	–		1127	40
1	20	1	57				10		975	–		1473	60	S.	498	60
1	40	2	70				06		906	–		1566	–	S.	660	–
	88	1	29						496	20		862	20		366	–
1	35	9	88			4	86		3381	–		5451	–		2070	–
	08								24	–		38	40		14	40
	23								69	–		110	40		41	40
			53						127	20		206	70		79	50
			63						151	20		245	70		94	50
			82						196	80		319	80		123	–
			61						146	40		237	90		91	50
			67						160	80		261	30		100	50
			56						134	40		218	40		84	–
		2	45				78		711	60		1098	30	Klagf	386	70
			90				18		58	50		150	–		91	50
							~~42~~									
							~~60~~									
		3	68				56		850	80		1497	–		646	20
	88								264	–		422	40		158	40
	29								104	40		156	60		52	20
1	16	1	14				34		621	60		1036	80		415	20
1	21	1	58				40		742	20		1233	30		491	10
							~~40~~									
		1	64						335	80		610	80		275	–
2	31	1	32						1616	40		2476	50		860	10
3	30	5	87				08		2854	80		4358	10	S.	1503	30
							~~1 38~~									
			11			/			13	20		29	70		16	50
1	32		72				10		583	20		986	40	S	403	20
161	29	840	64			16	17		380841	40		654429	40		273588	–

Hemmanstal	Registernummer	Littera å kartan	Socken, by och hemman	Delägares namn, hemvist m. m. samt ägobeskrivning	Ägofigurens nummer
1	2	3	4.	5	6
				öfvan föll	
21/64	15 12		Homa	Gustaf Olsson no 12	
3/32	15 14		"	Dmc	
3/8	16 1		" (Norrgård)	Per Nilsson	55 Rx
1/4	18 1		"	Nils Månsson	4
nu ång	11		Kavio"	~~Gustaf Olsson~~ Hjalmar Månsson	
	12		Kavio" med Flötö"	Anna Hansson, Rija 1'	
	13		" " "	Anders Olsson, Flötö 13	
	14		" " "	Per Mattsson, Kavio" 3 21/3 22	
	15		" " "	Lars Månsson m. fl. Rija 9'	
	16		" " "	Per Mattsson, Kavio" 3 21/3 22	
	17		" " "	Dmc	
	19		" " "	Dmc	
		2	" " "	Omfattar 1 10, 1 11, 1 16, 1 17 och 1 5	
	1 13		" " "	Per Larsson, Kavio" 3 35	
	1 14		" " "	Nils Larsson, Rija 23 10	
	3 2		Kavio"	Per Nilsson o Hjalmar Månsson	
	3 3		"	Karl Westergren / Hjalm. Månsson o Erik R. Ramstedt	
	3 4		"	Lars N:son Rydén	
	3 6		"	Lars Nilsson	
	3 7		"	Anna Hansson, Rija 1'	
	av 3 12		"	Hans Håkansson	
	3 10		"	Kerstin Truedsson	
	av 3 12		"	Jöns Olsson	
	3 14		"	Nils Månsson	
	3 13		"	Trolle-Ljungby fideikommiss	
	3 15		"	Anna Håkansson	
	3 16		"	Jöns Olsson	
	3 17		"	Hjalmar Månsson	
				öfvan Jöns	

Kl. II — Sammandrag (2)

Areal								Nuvarande värde			Blivande värde			Förbättringsvärde		
Åker		Äng och odlingsmark		Annan duglig mark		Impediment och högl. mark		pr har	pr ägofigur		pr har	pr ägofigur		pr har	pr ägofigur	
Har	ar	Har	ar	Har	ar	Har	ar	Kr.	Kr.	öre	Kr.	kr.	öre	kr.	kr.	öre
7		8		9		10		11	12		13	14		15	16	
161	29	840	64			16	17		380841	40		654429	40		273588	–
															1275	10
1	82	6	52						2861	–		4929	–		~~2068~~	–
	52		30						384	–		585	–		201	–
2	22	3	47			1	29		1380	–		2366	40	S.	986	40
4	93	3	07			1	53		2147	40		3440	40		1293	–
9	44	15	56													
3	75	11	95			3	88		6364	60		11132	–		4767	40
		3	43						902	40		1804	80		902	40
	11		78						404	60		684	60		280	–
	12	1	19						574	–		1092	70		518	70
			92						386	40		708	40		322	–
	40		39						416	50		749	70		333	20
	34		50						343	–		695	80		352	80
	23		70						455	–		796	60		341	60
	19		20						217	–		366	80		149	80
		1	44						352	80		615	90		263	10
		1	63						400	80		718	20	3781,00	317	40
	49	1	86				32		789	40		1441	60		652	20
1	12	2	51				57		1537	–		2917	20		1380	20
1	17	1	60				51		1287	–		2314	20		1027	20
	94		60				30		803	70		1332	80		529	10
	89		71				20		868	50		1438	60		570	10
	60		38						515	–		824	–		309	–
1	46		81						1300	10		1925	60		625	50
		1	92						296	40		658	80		362	40
	92	2	53						1241	20		2151	80		910	60
1	50	3	66						2129	70		3579	10		1449	40
1	47	2	30						2055	10		3175	20		1120	10
		2	77						473	10		991	–		517	90
	69	2	39						1134	50		1815	20		680	70
187	17	901	17			24	77		412861	60		709680	80		296819	20

Hemmanstal	Registernummer	Littera å kartan	Socken, by och hemman	Delägares namn, hemvist m. m. samt ägobeskrivning	Ägofigurens nummer
1	2	3	4	5	6
				öfver fört	
	ab 3 21,22		Havrö Hlwg	Erich Lagerlöf Hlwg	
	ab 3 21,22		"	Per Mattsson o Anna Persson	
	3 23		"	Jöns Mårtsson	
	3 24		"	Jöns Olsson	
	3 26		"	Karl Westergren	
	3 27		"	Jöns Mårtsson	
	ab 3 25		"	Erik R. Ramstedt	
	14 11		Hamra	Dito	
	ab 3 28		Havrö	Hugo Persson	
	3 42		"	Ola Hansson, Hooby, N. Åsums socken	
	3 30		"	Martin Westerdahl	
	3 31		"	Hjalmar Mårtsson	
	3 32		"	Per Persson	
	3 33		"	Joel Risberg, Fogdarp, Bäsjökloster s-n	
	3 35		"	Per Jonsson, Åsbo, Tollarp, V. Vrams s-n	
	3 36		"	Nils Jonsson	
	3 37		"	Hans Håkansson	
	3 38-39		"	Nils Jonsson	
ods.	3 40		"	Hjalmar Mårtsson	
ods.	14 2		Hamra no 20	Erik R. Ramstedt	
3/8	1 1		Rya	Anna Hansson, Enk. Ola Olsson	
3/16	3 2		"	Bernt Olof Olsson	
3/8	5 1		"	Jöns Mårtsson m. fl.	
1/4	6 1		"	Jöns N:son Rydén	
5/8	7 1		"	Jöns Jonsson	
3/8	9 1		"	Jöns Mårtsson m. fl.	
3/16	10 2		"	Jöns Olsson	
3/320	10 17		"	Johan Andersson	
				öfverfört	

Areal								Nuvarande värde			Blivande värde			Förbättringsvärde		
Åker		Äng och odlingsmark		Annan duglig mark		Impediment och högl. mark		pr har	pr ägofigur		pr har	pr — ägofigur		pr har	pr ägofigur	
Har	ar	Har	ar	Har	ar	Har	ar	Kr.	Kr.	öre	Kr.	kr.	öre	kr.	kr.	öre
7		8		9		10		11	12		13	14		15	16	
187	17	901	17			24	77		412861	60		709680	80		296819	20
1	56	4	41						3156	30		4861	50		1705	20
	73	2	03						1513	40		2144	10		630	70
	39		93						730	80		1035	30		304	50
1	64	1	44						1588	60		2587	70		999	10
	14	1	56						753	20		1229	20		476	-
	71	6	08						3087	60		4614	90		1527	30
		1	16						388	40		697	20		308	80
	38								372	40		532	-	✓	159	60
		3	79						740	10		1696	10		956	-
	47	1	04						530	40		883	20		352	80
		1	96						352	80		705	60		352	80
	30	2	51						737	30		1294	40		557	10
	18	1	04						346	40		623	20		276	80
	49		46						390	30		748	40		358	10
	44		51				10		399	40		770	40		371	-
	93		70						804	90		1348	10		543	20
	65		54						582	70		993	10		410	40
	52		52				11		450	80		904	70		453	90
	95	1	15	31	83				930	-		1643	-		713	-
	33	1	35						655	20		1218	-	✓	562	80
1	59	5	78						1916	70		3193	80		1277	10
		1	15						322	-		563	50		241	50
	97	3	88				44		1275	60		2044	80		769	20
1	87	4	24				30		2583	90		4412	90		1829	-
2	01	6	05			1	12		1871	40		3786	-		1914	60
3	21	1	62				78		2058	40		3168	-		1109	60
	97	2	60						1056	30		1644	80		588	50
			84						235	20		411	60	190540	176	40
208	10	960	51			27	62		442692	10		759436	30		316744	20

Hemmanstal	Registernummer	Littera å kartan	Socken, by och hemman	Delägares namn, hemvist m. m. samt ägobeskrivning	Ägofigurens nummer
1	2	3	4	5	6
				öfverfört	
1/3	11 1		Rejsa	Sven Nilsson	
1/16	15 1		" Klag	Erik. Svensson	
			"	Su: Markus Persson	
1/40	16 48		"	Anna Maria Hansson	
1/100	16 50		"	Dito	
1/4	19 1		"	Jöns Håkansson	
obs.	16 51		"	Anna Maria Hansson	
1/15	21 9		"	Johan Andersson	
obs.	22 3		"	M. Nikolai Persson	
1/27	22 5		"	Johan Andersson	
5/16	23 3		"	Nils Persson, kronobrukare, Kristianstad	
25/96	23 10		"	Nils Svensson	
1/48	23 15		"	Bruno Olof Olsson	20
3/128	1 6		Hammarstad Klag	Albert Hansson	
obs.	1 9		"	Erik Malmberg, Ytegjörstorp	
3/16	2 1		"	Ola Åström	
obs.	3 4		" no 21	Nils Nilsson Malte	
obs.	3 5		" " 22	Jöns Olsson	
1/16	3 10		" Mebodal	Jöns Alfred Jönsson	
obs.	3 20		"	Lars Simonsson	
obs.	3 11		"	G. Albert Simonsson	
79/800	3 13		" Mebodal	Simon Simonsson	
79/800	3 14		" "	Lars Simonsson	
obs.	3 19		"	Simon Simonsson d.y.	
1/32	3 15		"	G. Albert Simonsson	
obs.	3 18		"	Jöns Alfred Jönsson	
1/4	4 1		" Mebodal	Per Nilsson	
1/128	5 10		"	Jöns Olsson	
				öfverfört	

Areal								Nuvarande värde			Blivande värde			Förbättringsvärde		
Åker		Äng och odlingsmark		Annan duglig mark		Impediment och högl. mark		pr har	pr ägofigur		pr har	pr ägofigur		pr har	pr ägofigur	
Har	ar	Har	ar	Har	ar	Har	ar	Kr.	Kr.	öre	Kr.	kr.	öre	kr.	kr.	öre
7		8		9		10		11	12		13	14		15	16	
208	60	960	51			27	62		4426	92	10		7594	36		3167	44	20
1	60	1	23				34		1437	20			1986	60		549	40	
4	35	11	74						4958	70			8125	40		3166	70	
	86	4	06						1016	10			1768	80		752	70	
	72		90						324	-			534	60		210	60	
		2	82				30		1379	-			1758	40		379	40	
		1	90						541	80			893	20		351	40	
1	89	3	48						1723	80			2650	60		926	80	
			34						95	20			166	60		71	40	
1	43	2	29						1222	40			1858	10		635	70	
3	80	7	61						3568	40			5591	80		2023	40	
		7	07						2222	90			3501	80		1278	90	
	47		80						419	10			586	60	105	134	0	167 50
		10	53			1	63		2565	-			3027	-			462	-
		4	44						1025	70			1302	80			277	10
		10	49			1	10		2100	50			2561	70			461	20
	96								397	50			459	50			62	-
	36								140	40			162	-			21	60
		5	44				21		1122	70			1318	30			195	60
		1	12				52		342	30			406	20			63	90
		2	35						515	40			642	60			127	20
1	64	1	85						1147	40			1338	90			191	50
2	69	2	26						1922	70			2228	10			305	40
		1	03				28		287	80			345	30			57	50
	86								335	40			387	-			51	60
		3	10				24		731	30			903	60			172	30
		7	41				28		1430	80			1721	20			290	40
		3	31						832	50			973	50	68	30	141	-
230	23	1058	08			32	52		47649	8 10			80663	6 50			33013	8 40

Hemmantal	Registernummer	Littera å kartan	Socken, by och hemman	Delägares namn, hemvist m. m. samt ägobeskrivning	Ägofigurens nummer
1	2	3	4	5	6
				öfver fört	
1/128	5 11		Hammestad	Nils Nilsson Malte	
1/256	5 12		"	Jöns Olsson	
1/256	5 13		"	Nils Nilsson Malte	
1/4	6 1		" Alebacka	Olof Falk	
1/3	7 1		" Hammestads gård	Albert Hansson Klang.	
3/16	8 2		"	Hans Hålansson	
obs.	8 6		"	Mårten o Anna Hålansson	
113/1000	8 9		"	Albert Hansson Klang.	
25/736	8 10		"	Nils Hålansson	
15/184	8 11		"	Albert Hansson Klang	
15/736	8 16		"	Samme Klang	
obs.	8 15		"	Anders Svaid, Åhus 42 151	
15/1472	8 17		"	Samme	
1/96	9 13		"	Axel J. Persson i Åhus	
1/96	9 14		"	Nils Svensson	
1/192	9 15		"	Axel J. Persson	
1/192	9 16		"	Nils Svensson	
9/128	10 4		"	Samme	
1/8	11 3		" Alebacka	Emil Persson	
1/16	11 4		" "	Sven Persson	
1/16	11 5		"	Samme	
1/8	12 1		" "	Sven Nilssons stenbrott.	
		2	"	Samf. till 12 1 och 14 1	
obs.	13 5		" no 33	Villands o Gårds lägdes väghåll. skyldiga	
9/260	13 6		"	Nils Ahlsson	
1/30	13 8		"	Samme	
1/12	13 9		"	Albert Hansson Klang	
obs.	13 16		"	Valfrid Hall	
				öfver förs	

Areal								Nuvarande värde			Blivande värde			Förbättringsvärde		
Åker		Äng och odlingsmark		Annan duglig mark		Impediment och högl. mark		pr har	pr ägofigur		pr har	pr ägofigur		pr har	pr ägofigur	
Har	ar	Har	ar	Har	ar	Har	ar	Kr.	Kr.	öre	Kr.	kr.	öre	kr.	kr.	öre
7		8		9		10		11	12		13	14		15	16	
230	23	1058	08			32	52		476498	10		806636	50	15	330138	40
		3	08				35		714	60		820	-		105	40
		1	01						194	10		236	70		42	60
		1	10						179	40		227	10		47	70
4	39	7	96				24		5086	70		5859	30		772	60
7	10	15	72						9647	30		12843	-		3195	70
7	78	15	97						7613	50		8709	40		1095	90
	38		10						141	-		158	40		17	40
	88		32						750	40		1103	20		352	80
1	19		35						955	50		1195	60		240	10
1	85		51						1214	50		1580	60		366	10
	22		38						379	40		494	20		114	80
			20						28	-		42	-		14	-
		4	63						664	40		949	-		284	60
		3	39				23		875	10		976	80		101	70
		3	01				13		751	80		842	10		90	30
		1	12						166	80		204	60		37	80
		1	05						147	60		183	90		36	30
		3	49						982	80		1128	-		145	20
3	43	5	41						3255	10		3772	90		517	80
1	37	2	82						1471	50		1680	60		209	10
1	44	2	46						1472	20		1686	80		214	60
		1	55						632	80		718	70		85	90
		1	67						232	80		282	90		50	10
	18		23						290	10		327	70		37	60
1	66		30						1079	-		1383	-		304	-
1	19		31						608	80		814	10		205	30
	21		31						178	-		231	50		53	50
	58		45						389	40		527	10		137	70
264	08	1136	98			33	47		516600	70		855615	70	43	339015	-

Hemmanstal	Registernummer	Littera å kartan	Socken, by och hemman	Delägares namn, hemvist m. m. samt ägobeskrivning	Ägofigurens nummer
1	2	3	4	5	6
				Övergått	
1/8	14 1		Hämestad	Martin Nilsson	
15/64	15 7		" Skeboda	Nils Andersson	
1/8	2 1		Ytegärde	Nils och Jöns Svensson 1/16 mtl. 1/32 mtl. 1/32 mtl.	Säl.
1/8	3 2		"	Anders, Folke o Erik Hansson	Säl.
1/16	3 3		"	Anders Larsson Ake Svensson ~~skattehem~~	Säl.
7/1472,0	3 7		"	Alfred Persson	—
43/3520	3 24		"	Per Andersson Torp	—
201/1472,0	3 35		"	Anders Hanssons stöbs	—
1/16	5 4		"	Hugo Nilsson	Säl.
1/32	5 6		"	Anders Nilsson	Säl.
1/32	5 5		"	Viktor Jönsson	—
1/16	6 6		"	Axel Nilsson	Säl.
81/1840	6 28		"	Anders Bruderson	Säl.
11/230	6 29		"	Sven F. Bruderson	—
1/4	7 1		"	Nils Svensson i nr 2 o Carl Nilsson nr 4	Säl.
11/128	8 7		"	Erik Hansson	Säl.
5/128	8 8		"	Nils E. Ersson	Säl.
9/160	10 11		"	Göran Karlssons stöbs, Skepparslov	—
5/384	10 14		"	Jöns Andersson	Säl.
1/384	10 18		"	Magn Andersson	—
11/128	10 28		"	Erik Hansson	Säl.
3/128	10 31		"	Nils E. Ersson	Säl.
ans.	10 59		"	Ytegärdets skälkelagsförening	
ans.	10 63		"	Jöns Andersson	Säl.
117/7680	11 9		"	Hugo Nilsson	Säl.
ans.	11 52		"	Anders Jönsson	—
3/64	12 5		"	Nils Bengtssons stöbs	—
1/16	12 22		"	Folke Hansson	Säl.
	10 60-62 ans 10 30	15	"	Erik Hansson, del av skiftad fiskesjö	Säl.
				Övergått	

Areal								Nuvarande värde			Blivande värde			Förbättringsvärde		
Åker		Äng och odlingsmark		Annan duglig mark		Impediment och högl. mark		pr har	pr ägofigur		pr har	pr ägofigur		pr har	pr ägofigur	
Har	ar	Har	ar	Har	ar	Har	ar	Kr.	Kr.	öre	Kr.	kr.	öre	kr.	kr.	öre
7		8		9		10		11	12		13	14		15	16	
264	08	1136	98			33	47		516600	70		855615	70		339015	-
		1	49						563	-		646	30		83	30
		5	66						2199	-		2482	80	367 10	283	80
	84	6	12						3228	60		3709	40		480	80
		2	24						908	80		1052	-		143	20
1	50	4	33						1831	-		2101	40		270	40
			07						12	60		16	80		4	20
	33	2	09						652	50		781	50		129	-
	31	1	80						438	30		528	-		89	70
1	42	3	67						1050	60		1277	40		226	80
	79	2	12						765	90		930	90		165	-
1	-	1	63						678	60		825	-		146	40
		2	26						737	20		887	60		150	40
	30	2	89						972	80		1171	90		199	10
	26	4	82						1718	80		2011	-		292	20
9	54	20	68						10967	40		12757	-		1789	60
1	02	5	10						2033	70		2340	60		306	90
	11	2	29						612	-		748	80		136	80
	36	2	98						1017	60		1187	10		169	50
	38	2	29						959	90		1125	10		165	20
			16						38	40		48	-		9	60
5	13	6	24						2952	60		3507	-		554	40
	32	2	74						841	80		1013	40		171	60
			08						16	80		19	20		2	40
		2	08						726	20		866	60		140	40
	70	2	78						1388	20		1576	40		188	20
		1	12						235	20		268	80		33	60
		2	18						999	60		1119	90		120	30
		3	-						1341	-		1562	80		171	80
			13						27	30		31	20	2	3	40
288	39	1232	02			33	47		556566	10		902209	60		345643	50

Hemmanstal	Registernummer	Littera å kartan	Socken, by och hemman	Delägares namn, hemvist m. m. samt ägobeskrivning	Ägofigurens nummer
1	2	3	4	5	6
				öfverf.	
102/10752	13 5		Yngsjö	Axel Persson	5
62/10752	13 9		"	Dito	5
5/24	14 3		"	Johan Karlsson Stubbus	1
obs.	14 27		"	Axel Persson	5
obs.	14 30		"	Hugo Nilsson	5
obs.	14 39		"	Algot Andersson	1
obs.	14 43		"	Johan H. Nilsson	5
		22		Omfattar nyplanteringen i Yngsjösjön och Helge å, två holmar, del av Yngsjösjön och del av Helge å	5
			Gårds skiftad Vittskövle rekon Vittskövle		
av 1	av 21 1			Erkl. Stenman Ass: A.B. Vittskövle	
1/4	43 1		" Stenbrygga	Nils Isaksson	
1/4	47 1		" Augagården	Nils Andersson, Ass: Joh. Andersson	
639/10000	48 2		"	Ivar Persson	
75/10000	48 3		"	August Olofsson	
61/10000	48 4		"	Anders Nilsson	
6/1000	48 5		"	Ola P. Broman	
6/1000	48 6		"	Johan G. Lindholm	
63/10000	48 7		"	P. Emil Hellberg	
132/10000	48 8		"	Nils Nilsson	
34/10000	48 9		"	~~Nils Andersson~~ Axel Gottfr. Olsson	
18/10000	48 10		"	Nils Isaksson	
8/10000	48 11		"	Ingar Nilsson	
8/10000	48 12		"	Anders Persson	
29/10000	48 13		"	~~Ola Andersson~~ Anders Nilsson	
				öfverf.	15

Areal								Nuvarande värde			Blivande värde			Förbättringsvärde		
Åker		Äng och odlingsmark		Annan duglig mark		Impediment och högl. mark		pr har	pr ägofigur		pr har	pr ägofigur		pr har	pr ägofigur	
Har	ar	Har	ar	Har	ar	Har	ar	Kr.	Kr.	öre	Kr.	kr.	öre	kr.	kr.	öre
7		8		9		10		11	12		13	14		15	16	
288	39	1232	02			33	47		556566	10		902209	60		345643	50
	13	1	74						573	50		688	60		115	10
	09	1	65						447	–		547	20		100	20
		15	99						5028	20		5888	70		860	50
	08								31	20		36	–		4	80
	10								36	–		42	–		6	–
	09								32	40		37	80		5	40
	06								23	40		27	–		3	60
		34	11			42	–		6845	10		8783	70	35	1938	60
															3034	20
2	36	6	88						5406	50		6330	50		924	–
		6	34						5072	–		5706	–		634	–
6	61	31	10						20994	90		24104	80		3109	90
															1079	–
		13	01						8159	50		9369	30		~~1209~~	~~80~~
															173	40
		6	74						3339	60		3834	70		~~495~~	~~10~~
															313	20
		6	31						3160	20		3686	80		~~526~~	~~60~~
															271	–
		6	32						3070	30		3537	70		~~467~~	~~40~~
															246	20
		6	57						3167	90		3612	90		~~445~~	–
															290	20
		6	20						2889	50		3360	90		~~471~~	~~40~~
															660	10
		14	81						6498	10		7569	90		~~1071~~	~~80~~
		3	49						1168	40		1376	40		~~208~~	–
															–	
		1	92						581	20		698	60		~~117~~	~~40~~
		1	07						326	80		392	90		~~66~~	~~10~~
		1	11						340	–		407	90		67	90
		3	41						884	80		1061	20		176	40
297	91	1400	79			75	47		634642	60		993311	10		358668	50
															9970	80

Hemmanstal	Registernummer	Littera å kartan	Socken, by och hemman	Delägares namn, hemvist m. m. samt ägobeskrivning	Ägofigurens nummer
1	2	3	4	5	6
32/10000	48 14		Vittskövle "	Aud. Olsson Su: F. Sigurd Jansson	
69/10000	48 15		"	Nils Henriksson	
12/10000	48 16		"	Nils Johansson, Folkestorp, Magleröms s-n	
54/10000	48 17		"	Nils Hermansson	
15/10000	48 18		"	Nils Bengtsson	
21/10000	48 19		"	Jöns Nilsson	
57/10000	48 20		"	Olof Persson, Degeberga, Degeberga s-n	
45/10000	48 21		"	Nils Olsson	
1008/10000	48 22		" Söder	A.B. Vittskövle ~~Su. Filip Bengtsson~~	
22/10000	59 2		"	Nils Karlsson, Degeberga, Degeberga s-n	
22/10000	59 3		"	Nils Nilsson Dr Do	
36/10000	59 4		"	Olof Persson	
18/10000	59 5		"	Axel Svensson, Dr Do	
17/10000	59 6		"	~~Ola Ring~~ Erik Tönkvist	
15/10000	59 7		"	Johan Hilm	
15/10000	59 8		"	Anders Bengtsson	
11/10000	59 9		"	Anders Nilsson	
11/10000	59 10		"	~~Nils Hermansson~~ Aud. Johansson	
12/10000	59 11		"	~~Anders Olsson~~ Nils Johansson	
2324/10000	59 12		" Södra 6gården	A.B. Vittskövle ~~Su. Filip Bengtsson~~	
1/4	73 1		" Söder	Dr ~~Su. Dito~~	
			Tvenäs socken.		
1/16	15 2		Lyngby	John Harald Isaksson	
1/16	15 3		"	Dito	
1/16	15 4		"	Dito	
1/16	15 5		"	Dito	
7/64	16 2		"	Dito	
				" Vorbjörs "	

PETTERSONSKA DOKTR. EFTR. STOCKH.

Areal								Nuvarande värde			Blivande värde			Förbättringsvärde		
Åker		Äng och odlingsmark		Annan duglig mark		Impediment och högl. mark		pr har	pr ägofigur		pr har	pr ägofigur		pr har	pr ägofigur	
Har	ar	Har	ar	Har	ar	Har	ar	Kr.	Kr.	öre	Kr.	kr.	öre	kr.	kr.	öre
7		8		9		10		11	12		13	14		15	16	
297	91	1400	79			75	47		634642	60		993311	10		~~358668~~	~~50~~
		4	27						1288	–		1541	–		~~261~~	~~–~~
		8	49						2827	50		3394	90		~~567~~	~~40~~
		1	52						506	60		606	70		~~100~~	~~10~~
		6	91						2043	60		2488	70		~~445~~	~~70~~
		1	44						522	40		618	–		~~95~~	~~60~~
		2	75						814	80		991	20		~~176~~	~~40~~
		7	32						1990	20		2454	50		~~464~~	~~30~~
		5	71						1482	30		1842	90		~~360~~	~~60~~
8	97		88						6760	–		7771	–	Sår	1011	–
		2	97						867	80		1055	50		~~187~~	~~70~~
		2	61						708	–		873	80		~~165~~	~~80~~
		4	66						1225	–		1519	–		~~294~~	~~–~~
		2	13						622	80		757	80		~~135~~	~~–~~
		2	–						600	80		727	40		~~126~~	~~60~~
		1	83						568	60		684	70		~~116~~	~~10~~
		1	80						552	40		664	30		~~113~~	~~90~~
		1	46						458	40		551	10		~~92~~	~~70~~
		1	33						394	40		478	–		~~83~~	~~60~~
		1	33						406	40		489	10		~~89~~ 758	~~70~~ 20
5	61	55	50						21422	80		25330	20	Sår	~~3907~~	~~40~~
5	04	2	24						4484	70		5188	90	Sår	704	20
															–	–
1	20								742	–		862	–		120	–
1	40								868	–		1008	–		140	–
1	16								750	50		866	50		116	–
1	02								666	–		768	–		102	–
		6	02						3824	–		4549	80		725	80
322	31	1525	96			75	47		692030	60		1061394	10		369363	50
															1203	60
															368159	70

Hemmantal	Registernummer	Littera å kartan	Socken, by och hemman	Delägares namn, hemvist m. m. samt ägobeskrivning	Ägofigurens nummer
1	2	3	4	5	6
1/64	21 5		Lyngby	John Harald Isaksson	
1/64	21 6		"	Samme	
1/64	21 7		"	Samme	
1/64	21 8		"	Samme	
1/64	21 9		"	Samme	
1/64	21 10		"	Samme	
1/64	21 11		"	Samme	
1/64	21 12		"	Samme	
1/64	21 13		"	Samme	
1/64	24 2		"	Samme	
1/64	24 3		"	Samme	
1/64	24 4		"	Samme	
1/8	30 2		" sätt	Samme	
1/8	30 3		" "	Samme	
1/8	30 4		" "	Samme	
obs.	2 5		Torsöd nr 53	Ola Hson. Au: Karl Robert Hson	
1/30	2 8		"	Samme Au: Samme	
1/4	4 1		"	Vittskrök kyrka Au: Nils Isaksson	
1/30	7 3		" Syrgård	Ola Hson. Au: Karl Robert Hson	
ab 1/3	ab 5 1		"	Torkel Löwhemman. Au: Sven Grefvell	
3/16	8 1		"	Ola Hansson	
3/4	16 1		"	Torkel Löwhemman. Au: Sven Grefvell	
5/48	17 2		"	Per Nilsson	
12/480	17 13		"	Ola Hson. Au: Karl Robert Hson	
5/128	19 7		"	Nils Jönssons stubbhus (Au: Sven Grefvell)	
1/4	23 1		"	Torsöds kyrka. Au: Sven Grefvell	
1/4	25 1		" Nybo	Per Nilsson	
				" öre Jörs	

Areal								Nuvarande värde			Blivande värde			Förbättringsvärde		
Åker		Äng och odlingsmark		Annan duglig mark		Impediment och högl. mark		pr har	pr ägofigur		pr har	pr ägofigur		pr har	pr ägofigur	
Har	ar	Har	ar	Har	ar	Har	ar	Kr.	Kr.	öre	Kr.	kr.	öre	kr.	kr.	öre
7		8		9		10		11	12		13	14		15	16	
322	31	1525	96			75	47		692030	60		1061394	10		~~369363~~ 120380	50
	08								64	–		72	–		8	–
	19								152	–		171	–		19	–
	22								154	–		176	–		22	–
	33								214	50		247	50		33	–
	43								301	–		344	–		43	–
	55								385	–		440	–		55	–
	48								336	–		384	–		48	–
	50								350	–		400	–		50	–
	51								357	–		408	–		51	–
	50								350	–		400	–		50	–
	43								301	–		344	–		43	–
	22								154	–		176	–		22	–
	84								606	–		690	–		84	–
2	36								1740	–		1976	–		236	–
5	45	1	91						4771	50		5507	50		736	–
	69		06						451	50		560	70		109	20
2	66		37						2043	10		2529	–		485	90
			29						124	–		152	–		28	–
	76		55						801	50		1020	10		218	60
		7	98						5063	80		6740	50		1676	70
		1	11						763	–		1017	40		254	40
		2	43						2084	60		2791	90		707	30
		1	09						793	40		1077	–		283	60
3	86		22						2316	60		3088	20		771	60
		2	51						1547	30		2018	70		471	40
			21						205	80		264	60		58	80
		1	87						1128	80		1526	–		397	20
343	37	1547	06			75	47		719590	–		1095916	20		~~376326~~ 816650	20

Hemmanstal	Registernummer	Littera å kartan	Socken, by och hemman	Delägares namn, hemvist m. m. samt ägobeskrivning	Ägofigurens nummer
1	2	3	4	5	6
				öfre fört	
1/256	27 3		Torsåd	Nils Jönsons stbls. Arv: Sven Gerdzell	
obs.	28 4		"	Nils Åhrsson, Lyngbymölla	
7/32	29 3		"	Nils Jönsons stbls. Arv: Sven Gerdzell	
7/32	29 2		" Torsådsgården	Enke Arv: Enke	
477/49980	30 48		"	Göran Olsons stbls	
1/96	30 25		"	Ola Ekon. Arv: Karl Robert Ekon	
5/192	30 46		"	Ola Hansson, Lyngby 67	
3/8	37 1		"	Göran Olsons stbls	
1/2	1 1				
1/4	3 1				
1/4	22 1		" Arltorp	Ägovidd gemensam	
1/2	24 1			Ägare: Jakob Falkmans stbls	
1/2	26 1				
1/2	33 1				
1/2	39 1				
			Klöpinge socken.		
	1 1/2 2	gem. s. ägovidd	Klöpinge ängar	Klöpinge by	
	2 3		" "	Enke Pontus de la Gardie och Stina Tornérhjelm, Borresad	
	2 4		" 0.2098 kan	Jöns Ivar Jönsson	
	2 6		" 0.3172 "	Enke	
	2 7		" ängar	~~Ola Hansson ö Joh.s Aug. Persson~~ samt Hans Håkansson ö Nils Persson	
	2 8		" "	Lars och Brugta Hansson samt ~~Jons Persons stbls~~ = Margareta Persd	
	2 9		" "	~~Nils Persson ö Joh.s Aug. Persson~~	
	2 10		" 0.1879 kan	Jöns Ivar Jönsson	
	2 11		" 0.5755 "	Enke	
	2 12		" 0.4128 "	Enke	
	2 13		"	Per Håkansson, Klöpinge 41 öre förs	Kl. 4

Areal								Nuvarande värde			Blivande värde			Förbättringsvärde		
Åker		Äng och odlingsmark		Annan duglig mark		Impediment och högl. mark		pr har	pr ägofigur		pr har	pr ägofigur		pr har	pr ägofigur	
Har	ar	Har	ar	Har	ar	Har	ar	Kr.	Kr.	öre	Kr.	kr.	öre	kr.	kr.	öre
7		8		9		10		11	12		13	14		15	16	
343	37	1547	06			75	47		719590	-		1095916	20		376326	20
			28						117	-		159	-		8166 42	50 -
			101						652	-		850	90		198	90
			139						737	-		1005	50		268	50
			128						806	40		1075	20		268	80
			21						70	50		102	-		31	50
	40		12						314	30		432	70		118	40
			45						288	30		391	50		103	20
		2	12						1988	-		2556	-		568	-
															1119	90
		3	77						3649	20		4798	10		~~4110~~	~~90~~
															10906	70
															2344	
		21	83						17805	10		23315	80		5510	70
		43	91				06		31695	80		42636	50		10940	70
			21						102	90		147	-		44	10
			32						156	80		224	-		67	20
			1 -						560	-		770	-		210	-
			96						470	40		672	-		201	60
			56						313	60		431	20		117	60
			19						93	10		133	-		39	90
			58						284	20		406	-		121	80
			41						200	90		287	-		86	10
		1	33						1089	90		1395	10		305	20
343	77	1628	99			75	53		780985	40		1177696	70	11	396711 17644	30 90

Hemmanstal	Registernummer	Littera å kartan	Socken, by och hemman	Delägares namn, hemvist m. m. samt ägobeskrivning	Ägofigurens nummer
1	2	3	4	5	6
				"överfört"	
	2 14		Klöpinga ängar	Jöns Ivar Jönsson	
	2 15		" "	Nils Andersson	
	2 16		" "	Lars ö Brugda Hansson	
	2 17		" "	Dessa	
	2 18		" "	~~Nils Persson~~ ~~Ola Hanssons ö Joh:s Aug. Persson~~	
	2 19		" "	Dessa	
		14	Klöpinga fälad	Samf. Allmän Lottjord	—
1/8	5 1		Klöpinga	Ola Åhrsson	Klag
19/288	6 4		"	Lars Nilsson	—
23/168	6 7		"	Dessa	—
49/400	15 2		"	Per Olssons ~~Stenaleus~~.	Klag
7/1600	17 7		"	Ernst Bernhard Karlsson	—
1/400	17 8		"	Herman Nilsson	Klag
1/400	17 9		"	Herman Svensson	Klag.
1/400	17 10		"	Anders Persson se 18 8	Klag ?
1/12	ab 18 6		"	Gustaf Albin Möller	Klag
7/32	18 8		"	Anders Persson jmfr 17 10	Klag
1/2	19 1		"	John Hansson	Klag
7/32	20 5		"	Ivar Olsson	Klag
3/64	21 9		"	Hilda Ingeborg ~~Olsson~~ ~~Häcanroos~~	Klag
3/64	21 11		"	Se protokoll ägoregl. art 28 av Nils Andersson ~~Anders Bengtssons Stenaleus~~	Klag
1/2	22 1	gemens.	"	Staten	Sak
1/2	25 1	" ägoridd.	"	Av: Nils Andersson	
25/256	23 2		"	Staten Av: Ola Persson	Sak
1/8	24 3		"	Ivar Olsson	Klag
1/80	24 9		"	Ernst Bernhard Karlsson	—
1/160	24 10		"	Herman Nilsson	Klag
1/160	24 11		"	Herman Svensson	Klag
				"överföres"	

Areal								Nuvarande värde			Blivande värde			Förbättringsvärde		
Åker		Äng och odlingsmark		Annan duglig mark		Impediment och högl. mark		pr har	pr ägofigur		pr har	pr ägofigur		pr har	pr ägofigur	
Har	ar	Har	ar	Har	ar	Har	ar	Kr.	Kr.	öre	Kr.	kr.	öre	kr.	kr.	öre
7		8		9		10		11	12		13	14		15	16	
343	77	1628	99			75	53		780985	40		1177696	70	11	396711	30
		1	77						867	30		1239	-		371	70
			96						537	60		739	20		201	60
		1	05						588	-		808	50		220	50
			22						123	20		169	40		46	20
			29						162	40		223	30		60	90
			29						162	40		223	30		60	90
		9	88						9051	90		10412	-		1360	10
		8	76						2819	80		4460	20		1640	40
1	30								1001	-		1547	-		546	-
2	05	1	49						2506	20		3709	70		1203	50
		4	94						1784	40		2719	80		935	40
			46				07		343	20		440	10		96	90
			50				12		315	-		420	-		105	-
			50				12		245	-		350	-		105	-
			58						243	60		365	40		121	80
		3	62						2222	60		3157	20		934	60
		4	17						2606	20		3517	90		911	70
4	85								3850	70		5741	40		1890	70
		2	31						1129	80		1726	30		596	50
	45	1	81						1179	-		1832	70		653	70
	40	1	23						841	20		1297	40		456	20
23	43	11	65				40		22067	10		32033	30		9966	20
		3	25						823	60		1408	20		584	60
		1	85						909	-		1337	50		428	50
	09	1	03						935	40		1233	70		298	30
			96						537	60		739	20		201	60
			96						403	20		604	80	58	201	60
376	34	1693	52			76	24		839241	80		1260153	20		420911	40

Hemmanstal	Registernummer	Littera å kartan	Socken, by och hemman	Delägares namn, hemvist m. m. samt ägobeskrivning	Ägofigurens nummer
1	2	3	4	5	6
				öfver förd	
1/160	24 12		Kopinge	~~Andreas Persson Persbacka Åkarp~~	Klag 2
1/4	27 3		Äges av Magnhild Persson	~~John Perssons stbles~~	Klag
11/216	27 15		"	Äges enl. akt 28 av John Persson Ola Nilssons stbles.	Klag 7
1/360	27 16		"	Olof Olsson 1/540 mtl. Nils Olsson 1/1080 "	—
1/4	28 2		Margreta Pers	~~John Perssons stubblus~~	Klag
1/4	28 3		" do	~~Dito~~	Klag
211/1356	av 30 2		"	Oskar Sigfrid Olsson	Klag 2
131/620	av 29 3		"	Dito	Klag 2
1/8	29 5		"	Sven Klemedssons stubblus	Klag
3/16	30 5		"	Gustaf Albin Möller	Klag
11/200	31 5		"	John Hansson	Klag
15/512	31 10		Margreta Persson	John Perssons stubblus	Klag
15/512	31 12		do " do	Dito	Klag
1/4	32 2		"	Ola Åkesson	Klag
1/4	32 3		" Björka	Sven Nilssons stbles.	Klag
1/4	33 3		Margreta Ljungadal	John Perssons stbles. Ant: Fritz Lindholm	Klag
1/32	33 7		"	Ola Åkesson	Klag
13/28	34 4		"	Oskar Sigfrid Olsson	Klag
57/512	35 4		"	Jöns Håkansson	Klag
41/1024	35 5		"	Alfred Möller	
5/128	35 6		"	~~Sigfrid Andreasons stbles~~	
27/128	36 2		"	Stadin Ant: Ola Persson	Sön
1/4	37 2		"	Sven Klemedssons stbles.	Klag
53/1024	37 9		Oscar Olsson	Äges enl. akt 28 av Oscar Olsson ~~Per Mårtensson i Åkus~~	Klag 2
1/4	38 2		"	Ola Åkesson ✓	Klag
57/256	38 4		"	Andreas Mårtensson Äges enl. akt 28 av Nils Hansdr Kvarnbygn	Klag 2
489/2048	39 4		"	Ola Åkesson ✓	Klag
				öfver förd	

Nr. II — Sammandrag (3)

Areal								Nuvarande värde			Blivande värde			Förbättringsvärde		
Åker		Äng och odlingsmark		Annan duglig mark		Impediment och högl. mark		pr har	pr ägofigur		pr har	pr ägofigur		pr har	pr ägofigur	
Har	ar	Har	ar	Har	ar	Har	ar	Kr.	Kr.	öre	Kr.	kr.	öre	kr.	kr.	öre
7		8		9		10		11	12		13	14		15	16	
376	34	1693	52			76	24		839241	80		1260153	20	38	420911	40
			95						532	–		731	50		199	50
		3	54						2103	70		2892	50		788	80
		3	30						1989	10		2788	–		798	90
			06						30	60		36	–		5	40
		6	04						2046	–		3189	90		1143	90
		3	74						1987	10		2959	–		971	90
	30	1	83						1130	20		1612	80		482	60
	30	2	10						1237	–		1838	30		601	30
4	16								2549	80		3668	90		1119	10
		3	31						1758	70		2470	20		711	50
		3	46						1737	50		2580	80		843	30
		2	–						993	30		1457	40		464	10
		1	97						980	30		1465	80		485	50
2	68		73				08		1044	–		1704	90		660	90
2	89								1318	80		1959	–		640	20
		3	25						1538	10		2353	90		815	80
		4	59						947	–		1779	20		832	20
1	79	4	43				06		2825	20		4488	40		1663	20
		5	29						2666	–		4028	50		1362	50
	32								256	–		320	–		64	–
	14								112	–		140	–		28	–
		6	45						2089	60		3392	60		1303	–
3	67	1	27						2654	30		3799	60		1145	30
	04	2	51						1390	90		1960	–		569	10
2	90		20						1179	–		1731	–		552	–
	68	3	92						2234	40		3438	30		1203	90
	47	4	81						3726	80		5442	50	65	1715	70
396	68	1763	27			76	38	–	882299	20		1324382	20		442083	–

Hemmantal	Registernummer	Littera å kartan	Socken, by och hemman	Delägares namn, hemvist m. m. samt ägobeskrivning	Ägofigurens nummer
1	2	3	4	5	6
			"	Anna Salbergs stubbhus och	"öfre fält
3/32	39 8		Högsinge " mor	Håkan Pissons stubbhus	Klag
119/256	40 2		"	Skatte. Av: Ola Pissson	
1/4	41 2		"	Per Håkansson	Klag
1/4	41 3		" Skogsheim	Dsme	Klag
5/64	43 4		"	Jöns Håkansson	Klag
15/128	44 7		"	Dsme	Klag
1/4	45 2		"	Jöns Pissson	Klag
1/4	45 3		" Lundin	Lars Nilsson	—
1/4	46 3		" Tobiäs	Nils Olsson Trocman	—
11/128	46 67		" [illegible]	Ola ~~Håkansson~~ Åkerfn	Klag
1/4	47 2		" Skogsiden	Nils Hilding Svensson	Klag
1/4	47 3		" [illegible]	~~Bonde Bondesson~~ mps enl. arr 28 Asw Andersfn	Klag
1/4	48 2		"	Per Olssons Storahus	Klag
3/32	ao 48 3		"	~~Per Håkansson~~ Enkan Olofsson i Ahus 2	Klag
3/8	49 1		" Hasselbacken	Anders Andersson	Klag
27/80	50 2		" Haga	Per Olssons storahus	Klag
	51 3		" 3/7 ao m Hemmjord	Ola Åkesson	Klag
		15	" ägare 2	Upplandning vid Helgå å	—
1/8	42 1		"	Sven Klemetssons stubbhus	Klag
			Nora Åsums socken.		
			(2) Hooby	"Skiftad sammanskrifven" Omfattar skiften sid 2 5, 2 6, 5 2, 6 2, 16 3, 16 4, 16 6 19 4, 19 5, 19 6, 20 4, 20 5, 22 4 och 22 5	
		28	"	Upplandning, tillhör 2 5 & 2 6 Hust Alg. Olsson	
1/12	2 3	grus.	"	Per Trulsson	
1/6	13 2	"ägovidd			
1/8	2 5		"	Hust Algot Olsson	
1/16	2 7		"	Dsme	
				"öfre Jöns"	

Areal								Nuvarande värde			Blivande värde			Förbättringsvärde		
Åker		Äng och odlingsmark		Annan duglig mark		Impediment och högl. mark		pr har	pr ägofigur		pr har	pr ägofigur		pr har	pr ägofigur	
Har	ar	Har	ar	Har	ar	Har	ar	Kr.	Kr.	öre	Kr.	kr.	öre	kr.	kr.	öre
7		8		9		10		11	12		13	14		15	16	
396	68	1763	27			76	38		882299	20		1324382	20	64	442083	-
		5	18						4465	30		5925	50		1460	20
2	31	9	21				45		3938	90		6508	20		2569	30
		5	24						1846	-		3186	40		1340	40
~~5~~	~~76~~	5	76						1978	60		3176	-		1197	40
		10	52						4645	20		7485	50		2840	30
		10	60						3350	60		5649	20		2298	60
		5	36						1525	20		2550	-		1024	80
13	52						02		6350	70		9677	30		3326	60
2	06	5	43						3820	70		5666	40		1845	70
4	46	3	35				41		2993	60		4644	-		1650	40
4	67	2	33				08		3712	10		5728	10		2016	-
3	75	3	59				50		3938	20		5751	90		1813	70
		4	87						1871	80		2973	30		1101	50
		4	44						2334	60		3509	30		1174	70
		4	90						2801	-		4036	-		1235	-
4	79								2680	-		4014	50		1334	50
		5	32						1192	20		2149	80		957	60
		16	88				50		3993	80		7114	10		3120	30
1	31								610	50		786	-	84	175	50
433	55	1866	25												47456	50
		28	66						7143	-		12561	90		5418	90
		5	16						1441	40		1944	40		1800	-
10	10	43	10				05		9682	30		17378	70		7696	40
	92		97						846	40		1492	50		646	10
1	05		95						1078	-		1858	50		780	50
451	38	1939	33			78	39		959112	30		1448399	70		~~489287~~ 489287	40
															14721	90

Hemmantal	Registernummer	Littera å kartan	Socken, by och hemman	Delägares namn, hemvist m. m. samt ägobeskrivning	Ägofigurens nummer
1	2	3	4	5	6
				Tillhör $2^7, 28, 10^3$ och 20^4 öfversätt	
			(15) Hooby	Karl Algot Olsson ö Anders Olsson	
1/6	3^2		"	Per Anders Mattsson	
1/6	3^3		"	Nils Svensson	
1/6	4^1		"	Emman ö Olof Alfred Olsson	
		14	"	Tillhör 4^1 och 20^5, Emman ö O.A. Olsson	
		3	"	Samf. f.d. ryttartorp och sandtag	
1/4, 1/12	$5^2, 6^2$		" Vistagård	Gunnar Larsson, Kristianstad	
1/12, 1/6	$5^3, 21^2$		"	Nils Larsson	
		22	"	Tillhör $5^3, 21^2$ ö 22^5 Nils Larsson	
1/12	6^3		"	K. Olsson Lindberg	
1/6, 1/6	$6^4, 11^2$		"	Sigfrid Jönsson	
		17	"	Tillhör $6^4, 11^2$ ö 20^7 Sigfrid Jönsson	
1/6, 2/9	$8^2, 17^2$		"	Emman ö Olof Alfred Olsson	
1/6, 1/9	$8^3, 17^3$		"	Hakan Månsson	
1/6	9^2		" Johnsdal	Nils Oskar Andersson	
1/6	9^3		"	Nils Svensson	
1/6, 1/6	$10^2, 21^3$		" Hovbydal	Olof Mattsson	
1/6	10^3		"	Karl Algot Olsson	
1/6	11^3		"	Olof Olsson i no 15	
		32	"	Tillhör 11^3 och 16^4 Olof Olsson	
1/3	12^1		"	Brude Nilsson Klarlösa	
1/6	13^3		"	Karl Åberg 1/2 Artur Persson 1/2	
5/18	14^2		"	Emman ö Olof Alfred Olsson	
1/18, 1/6	$14^3, 15^2$		"	Olof Olsson no 15	
1/6	15^3		"	Olof Olsson	
5/72	16^6	27	"	Ola Persson	
1/6	16^3		"	Dito	
1/12	16^4		"	Olof Olsson no 15	
				öfversätt	

Areal								Nuvarande värde			Blivande värde			Förbättringsvärde			
Åker		Äng och odlingsmark		Annan duglig mark		Impediment och högl. mark		pr har	pr ägofigur		pr har	pr ägofigur		pr har	pr ägofigur		
Har	ar	Har	ar	Har	ar	Har	ar	Kr.	Kr.	öre	Kr.	kr.	öre	kr.	kr.	öre	
7		8		9		10		11	12		13	14		15	16		
451	38	1939	33			78	39		959112	30		1448399	70		489287	40	
		2	12						145	40		301	-		155	60	✓
	12	7	89				28		1357	10		2757	70		1400	60	
		9	90						1524	90		3201	90		1677	-	
	96	2	14						1405	50		2477	20		1071	70	
		1	56						109	-		233	80		124	80	
							64										
6	54	7	-				10		6070	40		9656	90		3586	50	
		14	77				25		3313	40		5984	40		2671	-	
		5	69						113	80		569	-		455	20	
	20	8	02						868	60		1754	-		885	40	✓
9	80	11	86				65		6022	50		9779	40		3756	90	
		5	43						389	80		835	20		445	40	
		33	29						4316	10		8238	40		3922	30	
3	99	10	56				55		3024	10		5469	50		2445	40	
		7	13						1635	10		3052	90		1417	80	
1	74	7	77				50		1926	30		3538	80		1612	50	
11	33	24	45						9493	-		16320	50		6827	50	
1	98	1	17						1917	30		3076	50		1159	20	
	90	8	73						2103	60		3922	80		1819	20	✓
		6	11						189	80		405	-		215	20	✓
6	09	4	38						4088	40		6927	70		2839	30	
		5	94						1402	70		2807	50		1404	80	✓
2	25	8	43						2855	50		4824	90		1969	40	
	14	12	49						1670	50		3289	70		1619	20	✓
		11	60						2030	90		3875	30		1844	40	✓
		1	63						103	-		203	40		100	40	
		4	22						1004	80		1885	40		880	60	
		2	-						669	80		1261	20		591	40	✓
497	42	2165	61			81	36		1018863	60		1555049	70		536186	10	

Hemmanstal	Registernummer	Littera å kartan	Socken, by och henman	Delägares namn, hemvist m. m. samt ägobeskrivning	Ägofigurens nummer
1	2	3	4	5	6
				öfversätt	
1/72	16 7		Hooby	Nils Oskar Andersson	
1/3	18 1		"	Håkan Månsson	
1/6	19 2		"	Arvid Jusun	
		21	"	Tillhör 19 2, 19 4 och 19 6 Arvid Jusun	
1/9	19 4		"	Arvid Jusun	
1/36	19 5		"	Otto Bernhard Persson	
1/36	19 6		"	Arvid Jusun	
		31	"	Tillhör 19 5 och 20 2, O.B. Persson	
		18	"	" 20 " " 20 12 Olof Nilsson Nilsson Olsson	
1/6	20 2		"	Otto Bernhard Persson	
7/192	20 7		"	Sigfrid Jonsson	
1/6	22 2		"	Karl Algot Olsson	
1/12	22 4		"	Nils Larsson	
1/12	22 5		"	dito	
		20	"	Samf. Soättplats	
		24	"	Samf.	
1/2	3 1		Asum	Stahm. Nr: Gunnar Persson	Söder
1/4	13 2		"	Per Larsson	Söder
	3 1 22 1		"	Samf. Stiby till 3 1 och 22 1 Stahm. Nr: Gunnar Persson	Söder
1/4	4 2		"	Per Nilsson	Söder
1/4	4 3		" Trädgårdslund	Per Larsson	Söder
		24	"	Samf. till 4 2, 8 3 ö 10 7 { Per Nilsson Per Larsson	Söder
		19	"	" " 4 3, 13 3 ö 24 2 Per Larsson	Söder
		26	"	" " 5 17, 5 15 ö 11 4 - 11 6 { Per Larsson Nils Lindell Nils Andersson	"
3/32	5 5		"	Karl Rosengren	"
5/64	5 6		"	~~Per Larsson~~ Joh. Elvin Eklund	Söder
1/32	5 8		"	Karl Rosengren	"
1/32	5 9		"	~~Per Larsson~~ Joh. Elvin Eklund	Söder
				" öfversätt	

Areal								Nuvarande värde			Blivande värde			Förbättringsvärde		
Åker		Äng och odlingsmark		Annan duglig mark		Impediment och högl. mark		pr har	pr ägofigur		pr har	pr ägofigur		pr har	pr ägofigur	
Har	ar	Har	ar	Har	ar	Har	ar	Kr.	Kr.	öre	Kr.	kr.	öre	kr.	kr.	öre
7		8		9		10		11	12		13	14		15	16	
497	42	2165	61			81	36		1018863	60		1555049	70		536186	10
		2	01						750	10		1449	70		699	60
7	04	4	18						5798	20		9831	20		4033	–
2	82	6	96						2743	70		4502	90		1759	20
		7	55						96	–		419	50		323	50
	66	13	08				41		2353	–		4551	20		2198	20
	69	2	47						554	10		1080	30		526	20
	72	4	08						1026	–		1969	20		943	20
		4	72						86	–		285	70		199	70
			33						27	40		48	60		21	20 ✓
1	71	9	65						2061	90		3857	10		1795	20
		2	69						995	80		1884	50		888	70
	44	6	30						1537	–		2834	60		1297	60
	38	8	33						1154	80		2302	–		1147	20
		7	22				15		1188	30		2337	90		1149	60
		3	23						271	40		519	20		247	80 ✓
		1	23						90	80		189	20		98	40 ✓
5t	1	95	1	79				24		891	90		1608	30		716	40
	26	3	05				12		918	20		1680	20		762	–
5t		9	95						243	80		1059	–		815	20
	10	2	59						547	80		1030	–		482	20
	94	1	78				14		645	60		1262	40		616	80
		1	24						78	40		177	60		99	20
		2	–						120	–		280	–		160	–
			85						27	20		95	20		68	–
			79						27	80		91	–		63	20
		4	04						861	30		1722	10	s	860	80
			20						126	–		224	–		98	–
	12		89						412	30		728	70	s	316	40
515	25	2278	61			82	42		1044498	40		1603071	–		558572	60

Hemmanstal	Registernummer	Littera å kartan	Socken, by och hemman	Delägares namn, hemvist m. m. samt ägobeskrivning	Ägofigurens nummer
1	2	3	4	5	6
				öfverfört	
9/128	5 15		Asum	Nils Lindell d. y.	—
3/4	6 1		"	Erkl. Lönnhumman	—
	ab 6 1		"	Uppländning	—
	ab 6 1		"	Nr: Thorsten Nilsson	—
1/256	7 11		"	Per Persons Stbles. Hemmit Lindström, Per Nilsson, Hand. Aug. Persson, Nils Olsson, Per Persons Stbles, Sven Stjärnkvist	—
		28	"	Samf. Lott 7 4-7 9 ö 7 11-7 13	—
1/4	7 3		"	Nils Olsson	—
1/4	8 2		"	Per Nilsson	Sakn
1/8	8 3		"	Enke	Sakn
		20	"	Samf. Lott 8 4, 9 7, 14 2, 14 3 ö 27 1 Thorsten Nilsson	Sakn
	9 4-6		"	Omsatta ängsskiften Lott 9 4, 9 5 ö 9 6	—
1/16				9 4 Gustaf S. Eliasson 0.4343 kar	
1/8				9 5 Enke 0.8539 "	
1/16				9 6 Nils Palm 0.4211 "	
1/8	9 7		"	Thorsten Nilsson Sven Stjärnkvist, Nils Olsson, Per Nilsson	Sakn
		ab 21	"	Samf. Lott 10 4-10 6	—
3/16	10 6		"	Per Nilsson	Sakn
21/128	10 7		"	Per Larsson	Sakn
1/4	11 2		"	Nils Lyngqvist	—
1/8	11 4		"	~~Nils Andersson~~ Anders Nilsson	—
1/16	11 5		"	~~Enke~~ Enke	—
1/16	11 6		"	~~Enke~~ Enke	—
1/8	12 4		"	Per Larsson	Sakn
1/8	12 5		"	Enke	Sakn
		22	"	Samf. Lott 12 5, 25 3 ö 25 6 Per Larsson m. fl.	—
		28	"	" " 12 4 ö 15 1 Per Larsson	Sakn
1/4	13 3		"	Per Larsson	Sakn
		ab 23	"	Samf. Lott 13 2 ö 25 3 Per Larsson m. fl.	—
				öfverföres	

Areal								Nuvarande värde			Blivande värde			Förbättringsvärde		
Åker		Äng och odlingsmark		Annan duglig mark		Impediment och högl. mark		pr har	pr ägofigur		pr har	pr ägofigur		pr har	pr ägofigur	
Har	ar	Har	ar	Har	ar	Har	ar	Kr.	Kr.	öre	Kr.	kr.	öre	kr.	kr.	öre
7		8		9		10		11	12		13	14		15	16	
515	25	2278	61			82	42		1044498	40		1603071	–		558572	60
	23	3	79						1273	50		2352	10		1078	60
		1	21						31	–		121	60		90	60
		5	15						1199	80		2355	20		1155	40
		1	87						380	–		744	80		364	80
			80						22	–		84	–		62	–
		2	29						353	60		764	80		411	20
	80	4	73				07		1165	90		2158	50		992	60
	15	1	92						462	10		863	60		401	50
		2	46						164	–		360	80		196	80
		1	71						287	50		630	90		343	40
1	15	2	46						912	30		1579	50		667	20
			54						40	–		83	20		43	20
	68	3	34						894	30		1625	30		731	–
	57	3	24						966	80		1728	90		762	10
	70	7	95				12		1634	40		3330	90		1696	50
	42	2	46						496	50		1103	10		606	60
	17	1	54						330	60		643	50		312	90
	12	1	49						274	30		626	10		351	80
	47	2	39						738	60		1400	10		661	50
	51	2	33						715	50		1283	70		568	20
		1	05						61	60		140	–		78	40
		1	44						72	80		188	–		115	20
1	21	1	96						775	80		1474	20		698	40
			72						42	40		92	40		50	–
522	43	2337	45			82	61		1057793	70		1628806	20		571012	50

Hemmanstal	Registernummer	Littera å kartan	Socken, by och hemman	Delägares namn, hemvist m. m. samt ägobeskrivning	Ägofigurens nummer
1	2	3	4	5	6
				öfver fört	
1/4	14 4		Åsum	Thorsten Nilsson	Saknas
1/8	14 2		"	Dsmo	Saknas
1/8	14 3		"	Dsmo	Saknas
1/2	15 1		" Granet	Per Larsson	Saknas
1/2	16 1		" Åsums bost.	Staten. Au: Olof Olsson	Saknas
1/4	17 2		"	Per Nilsson	Saknas
1/8	17 5		"	~~Erik Persson~~ ~~Ola Ingvarsson~~ ~~Au: Nils Persson~~	—
1/8	17 4		"	Dsmo ~~Au: Dsmo~~	—
		ar 23	"	Samf. till 17 4 o 17 5, ~~Ola Ingvarsson~~ Erik Persson	—
1/2	22 1		"	Staten. Au: Gunnar Persson	Saknas
1/4	24 2		"	Per Larsson	Saknas
3/16	24 5		"	Karl Larsson	—
—	ar 25 3		"	Upplandning	—
5/32	25 6		"	Per Larsson	Saknas
1/4	26 2		"	Karl Larsson	—
1/4	26 3		" Mossagården	Dsmo	—
1/2	27 1		"	Thorsten Nilsson	Saknas
3/8	28 1		" Norregård	John Jeppsson Stenbom	Saknas
			"	Au: Thorsten Nilsson	
		18	"	Samf. tillandning vid Hammarsjön	
		25	"	Omfattar samf. skifte till 9 7 o 9 5 0.3639 har och till 9 6 o 9 8, 0.3473 har { Gustaf J. Ekström / Nils Palm	
			Villands Fjärdel. Åsums socken.		
	1 3		Flöbo"	Anton Olsson, Hovby, N. Åsums s-n	
	1 4		"	Per Larsson, Åsum Do	Saknas
	1 5		"	Per Nilsson, Do Do	Saknas
	1 6		"	Nils Ljunggren, Do Do	
				öfver förs"	

Areal								Nuvarande värde			Blivande värde			Förbättringsvärde		
Åker		Äng och odlingsmark		Annan duglig mark		Impediment och högl. mark		pr har	pr ägofigur		pr har	pr ägofigur		pr har	pr ägofigur	
Har	ar	Har	ar	Har	ar	Har	ar	Kr.	Kr.	öre	Kr.	kr.	öre	kr.	kr.	öre
7		8		9		10		11	12		13	14		15	16	
522	43	2337	45						1057793	70		1628806	20		571012	50
	83	2	93						744	50		1314	50		570	–
	61	1	08						408	60		738	–		329	40
	55	1	37						437	10		779	10		342	–
	03	4	48						937	30		1973	–		1035	70
St		1	48						84	80		194	80		110	–
	33	3	92						805	–		1665	80		860	80
		1	17						241	60		516	80		275	20
		1	17						249	30		532	20		282	90
			63						35	20		81	80		46	60
It	2 50	2	20						1563	–		2544	–		981	–
1	–	2	22						859	80		1560	60		700	80
			47						36	–		64	20		28	20
			23						12	80		28	40		15	60
	64	4	50				30		1482	–		2804	20		1322	20
	06	3	36						635	60		1254	40		618	80
	65	4	26						1307	20		2236	50		929	30
1	–	5	27						1479	50		2822	10		1342	60
3	59	4	96						1721	90		3055	80		1333	90
							46									
			76						41	60		87	20		45	60
	25		35						357	–		535	50		178	50
		2	10						875	–		1424	50		549	50
		1	25						412	30		762	30		350	–
			66	4	36				466	20		722	40		256	20
534	47	2388	27			83	37		1072987	–		1656504	30		583317	30
															1334	20

Hemmanstal	Registernummer	Littera å kartan	Socken, by och hemman	Delägares namn, hemvist m. m. samt ägobeskrivning	Ägofigurens nummer
1	2	3	4	5	6
				överförd	
	1/7		Flöstö	Nils Andersson ö Per Larsson, Asum i N. Asums s-n	
	1/8		"	Vägställningsskyldiga i Villands ö Gäds kvarnar	
		4	"	Till fastigh:r inom Asums j:b:no 12, N. Asums s-n	
	1/9		"	Dsme	
	1/10		"	Thorsten Nilsson, Asum, N. Asums s-n	Sold
	1/11	ao 3	"	Gustaf L. Olofsson, Vä, Vä socken	
	1/12	ao 3	"	Nils Palm, Asum, N. Asums socken	
	1/13		"	Per Larsson och Per Persson, Asum	Sold
	1/14		"	Per Nilsson "	Sold
	1/15	ao 1	"	Per Larsson "	Sold
	1/16	ao 1	"	Dsme "	Sold
	1/17	ao 2	"	Dsme "	Sold
	1/18	ao 3	"	Thorsten Nilsson, Kanuric,	Sold
	1/19		"	Per Larsson Asum	Sold
	1/21	ao 2	"	Nils Ljunggren "	
	1/22	ao 3	"	Gunnar Persson, Asum, N. Asums s-n	
	1/23		"	Nils Olelin "	
	1/24		"	Gunnar Persson "	
	1/26	ao 2	"	Karl Larsson, Asum, N. Asums s-n	
	1/27	ao 2	"	Dsme Do Do	
	1/28	ao 2	"	Dsme Do Do	
			Gäds kvarnar N. Asums socken		
1/4	1/2		Asumsbyn	~~Lars Larsson, Lars Nilsson m. fl.~~	
1/4	1/3		"	Dsme	
1/8	5/3		"	Per Pålsson ~~Lars Larsson~~ ~~Lars Nilsson~~ Sissa ö Klanna	Sissa Klanna
		25	"	Samf. till 1/2, 1/3 o 6-7 ~~Nilsson~~	
		26	"	Tillhör 2/2 o 2/3 ~~Per Nilsson ö Nils Andersson~~	
				överförs	

Areal								Nuvarande värde			Blivande värde			Förbättringsvärde		
Åker		Äng och odlingsmark		Annan duglig mark		Impediment och högl. mark		pr har	pr ägofigur		pr har	pr ägofigur		pr har	pr ägofigur	
Har	ar	Har	ar	Har	ar	Har	ar	Kr.	Kr.	öre	Kr.	kr.	öre	kr.	kr.	öre
7		8		9		10		11	12		13	14		15	16	
534	47	2388	27			83	37		1072987	-		1656504	30		~~5835 17~~ 1334	30 20
			74						543	20		840	70		297	50
	23		31						307	30		506	80		199	50
	32		17						340	20		522	20		182	-
	22		29						311	50		480	20		168	70
		3	53						972	30		1944	60		972	30
			67						275	10		449	40		174	30
			69						298	90		492	10		193	20
			67						454	30		730	80		276	50
			74						289	80		486	50		196	70
			18						82	60		140	-		57	40
			20						84	-		140	-		56	-
			87						240	10		483	70		243	60
			63						241	50		417	90		176	40
			86						414	40		681	80		267	40
			75						255	50		416	50		161	-
			67						223	30		369	60		146	30
	27		33						388	50		613	20		224	70
	20		36						288	40		459	20		170	80
			16						44	80		89	60		44	80
			47						121	80		253	40		131	60
			63	13	92				157	50		333	90		176	40
				14	28										5851	30
	105	1	37						389	10		729	90		333	80
	77	1	31						271	20		525	60		254	40
			58						48	-		142	40		94	40
						3	05								682	60
						2	98									
537	53	2405	45			89	40		1080330	30		1668747	30		588717	-

Hemmanstal	Registernummer	Littera å kartan	Socken, by och hemman	Delägares namn, hemvist m. m. samt ägobeskrivning	Ägofigurens nummer
1	2	3	4	5	6
				öfverföres	
1/4	2 2		Åsmundsbys	Per Nilsson Hagelin Hilding Hedström, Anna Wennström	Sön
obs.	2 6		"	Lars Larsson, Sven Nilsson	
1/4	3 2		" Hilgedal	Per Abrahamsson	
1/4	3 3		" Östa	Erik Lavell	
		27	"	Fastbon 3 2 och 3 3 { Per Abrahamsson / Erik Lavell	
1/4	4 3		" Majbacken	Emmy Göransson Av: Nils Nilsson	
3/32	4 4		"	Östra Skånes Järnvägs A.B.	Sön
		29	"	Fastbon 5 2, 5 3 och 5 4 Per Pålsson och Sven Hansén	
		32	"	Samf. Lott 4 4 och 9 4 Östra Skånes Järnv. A.B. Sön	
1/8	5 2		"	Per Pålsson	
1/4	5 4		"	Karl Hansén Av: Olof Olsson	
1/4	6 2		"	Emmy Göransson Av: Nils Nilsson	
		30	"	Fastbon 6 2 och 6 3 { Emmy Göransson / Sissa och Hanna Nilsson	
1/6	6 3		" Almedal	Sissa och Hanna Nilsson	
	6 5-7		"	Desma	
1/4	7 2		" Sofridal	J. Lindander, Kristianstad	
		31	"	Samf.	
1/4	7 3		"	~~Nils Persson, Hjeppelåsen Lars Larsson, Sven Nilsson m. fl.~~	
obs.	7 4		"	Nils Andersson	
1/4	9 2		"	John Jeppsson Stiblom	Sön
av 7/32	9 4		"	Östra Skånes Järnvägs A.B. Av: Per Abrahamsson	Sön
			Vilans municipalsamhälle	Östra Skånes Järnvägs A.B. ?	Delas Sön
anst.	14 91		Hålöö	Desma	Sön
obs.	14 92		"	Desma	Sön
1/64	14 2		"	Jens Hansen Rosn	
1/64	14 3		"	Desma	
1/16	14 4		"	Östra Skånes Järnvägs A.B.	Sön
				öfverföres	

Areal								Nuvarande värde			Blivande värde			Förbättringsvärde		
Åker		Äng och odlingsmark		Annan duglig mark		Impediment och högl. mark		pr har	pr ägofigur		pr har	pr ägofigur		pr har	pr ägofigur	
Har	ar	Har	ar	Har	ar	Har	ar	Kr.	Kr.	öre	Kr.	kr.	öre	kr.	kr.	öre
7		8		9		10		11	12		13	14		15	16	
537	53	2405	45			89	40		1080030	30		1668747	30		588717	–
1	26	1	57						532	50		973	50		441	–
			65						28	80		106	40		77	60
		2	38						789	–		1397	40		608	40
1	–	2	65						380	40		782	70		402	30
						~~4~~	~~60~~									
		1	27			1	48		55	20		230	40		175	20
	32	3	18			2	44		748	60		1401	20		652	60
						9	97									
						2	36									
			71						56	40		175	20		118	80
3	06	4	74						1575	60		2854	80		1279	20
		1	19						109	80		266	–		156	20
						~~4~~	~~06~~									
	29	1	20						146	20		322	90		176	70
	18		87						100	–		214	–		114	–
			53						259	70		445	20		185	50
						~~4~~	~~31~~									
1	42		90						576	60		1025	40		448	80
			48						28	40		63	–		34	60
2	42	10	32			1	73		2660	50		4673	80		2013	30
		1	53			8	45		198	20		348	40		150	20
9	52	18	39			1	03		13440	70		22645	–		9204	30
	13								136	50		182	–		45	50
	11								115	50		154	–		38	50
	59		81						548	80		929	60		380	80
	39		61						427	20		724	20		297	–
1	46	2	31	22	12				1534	70		2607	90		1073	20
559	68	2461	74			129	83		1104479	60		1711270	30		606790	70

Hemmanstal	Registernummer	Littera å kartan	Socken, by och hemman	Delägares namn, hemvist m. in. samt ägobeskrivning	Ägofigurens nummer
1	2	3	4	5	6
				öfver fört	
=	14^{94} + 14^{95}				
ägofig	3192		Hailöv Nyhem Säter	Gerda Hildina Bergfeldt i Ö. Skönu jämlägare N.B.	
	4^{4-6}		" Säter	Samf. ängsskifte Sill 4^{4}, 4^{5} ö 4^{6} { Nils Svensson / Hjalmar Nilsteffesson	
	4^{2}, 16^{4}		" Säter	" " " 4^{2} ö 16^{4} Nils Svensson	
1/4	5^{2}		" Säter	Jöns Svensson	Säter
1/4	5^{3}		" Säter	Agda Maria Jonsson	Säter
1/4	6^{2}		" Nyhem Säter	Olof Larsson	Säter
1/64	6^{12}		" Säter	Dito	"
7/128	6^{21}		" Säter	Dito	"
238/3200	6^{24}		" Säter	Dito	"
23/4096	6^{30}		" Säter 2	Hjalmar Nilsteffesson Franz Rosendahl 2/3	
1/4	12^{3}		" Säter	Nils Svenssons dödsbo. Nilsteffesson Svensson	
1/8	12^{4}		" Säter	Hj. Nilsteffesson Franz Rosendahl	
	12^{4-5}		" Säter 2	Samf. ängsskifte Sill 12^{4} ö 12^{5} { Hj. Nilsteffesson / Franz Rosendahl	
1/8	12^{5}		" Säter	Franz Rosendahl	Säter
1/4	13^{2}		" Säter	~~Anders~~ Nilsson, Nils Persson	
1/8	13^{4}		" Säter	Dito "	
1/8	13^{5}		" —	Ola Nilsson m. fl.	
3/16	15^{4}		" —	Per Persson	
1/16	15^{5}		" Säter	~~Hemming Johansson~~ ~~Johan Mattsson~~	
1/8	15^{7}		" Säter	N. Rosenkvist	
1/32	15^{9}		" Säter	Dito	
1/32	15^{11}		" Säter	Anders Persson	
1/32	15^{12}		" Säter	Erik Eriksson Nöbelius	
1/64	15^{14}		" Säter	Wilhelm Svensson	
13/1024, 1/1024, 1/1024, 1/1024	15	15-18	" —	Per Persson, Johanna Persson Edvin Persson ö Sigrid Persson	
1/4	16^{2}		" Eriksro Säter	Per Svensson	
1/8	16^{3}		" Säter	Hemming Svensson	
1/8, 1/8	$17^{2,3}$		" —	Jöns Håkansson	
				öfver fören	

Areal								Nuvarande värde			Blivande värde			Förbättringsvärde		
Åker		Äng och odlingsmark		Annan duglig mark		Impediment och högl. mark		pr har	pr ägofigur		pr har	pr ägofigur		pr har	pr ägofigur	
Har	ar	Har	ar	Har	ar	Har	ar	Kr.	Kr.	öre	Kr.	kr.	öre	kr.	kr.	öre
7		8		9		10		11	12		13	14		15	16	
559	68	2461	74			129	83		1104479	60		1711270	30		606790	70
	12								126	–		168	–		42	–
		5	43						1154	40		2244	60		1090	20
		10	82						3084	40		5409	60		2325	20
	05	6	20						2070	30		3433	60		1363	30
1	60	5	13						3318	20		5376	–		2057	80
		6	43						1414	20		3013	80		1599	60
		1	26						283	20		537	60		254	40
		1	62						323	40		691	20		367	80
		1	74		11.05				358	80		775	80		417	–
		1	56						313	–		670	20		357	20
5	29	4	78						7323	80		10481	–		3157	20
1	57		17						1612	–		2316	–		704	–
		6	96						1816	70		3552	50		1735	80
1	38		93						2273	60		3249	60		976	–
		5	94						1491	80		2730	20		1238	40
		3	28						736	20		1402	–		665	80
		3	17						676	70		1334	90		658	20
	15	5	44				71		1744	70		2978	90		1234	20
	07		93						375	–		625	70		250	70
1	44	2	55				45		1631	80		2549	70		917	90
	68		60						666	–		1002	50		336	50
	44		88						590	90		902	50		311	60
		1	31				32		434	–		731	80		297	80
	29		73						461	40		666	–		204	60
	25		59						391	50		566	–		174	50
		4	33						1183	80		2133	60		949	80
		2	68						674	60		1340	70		666	10
		6	35						1390	–		2905	20		1515	20
573	01	2553	55			131	31		1142401	–		1775059	50		632659	50

Hemmanstal	Registernummer	Littera å kartan	Socken, by och hemman	Delägares namn, hemvist m. m. samt ägobeskrivning	Ägofigurens nummer
1	2	3	4	5	6
				öfver fört	
1/6	17 6		Häbo —	Jöns Håkansson	
1/24	17 9		" Sön	Johan Hansson	
1/204	17 11		" —	Jöns Håkansson	
1/4	20 2		" Sön	Frans Rosendahl	Sön
1/4	20 3		" Sön	Jöns Svensson	Sön
8 3/4	1 1		Lillö, Hungsgård Sön	Stahn. An: Johan Nilsson	
obs.	2 1		" Sön	Per Mårtsson	
obs.	3 1		" Sön	Olof Pettersson	
obs.	4 1		" —	Sven Persson Vinberg	
obs.	5 1		" Sön	Per Johan Nilsson	
obs.	6 1		" Sön	Herman Johansson	
obs.	7 1		" Sön	Vilhelm Svensson	
obs.	14 1		" —	Mårten Johnsson	
			Skyttaslös rehn.		
1/4	1 3		Ingamatorp	Anders Svensson	Sön
1/32	1 4		"	Anton Isaksson	
1/32	1 5		"	Nils Holm	
1/16	ob 1 6		"	Samme	
1/16	ob 1 6		"	Birger Bärnheim	Sön
1/16	ob 1 6		"	Anton Isaksson	
fastemannaskiftet	ob 1 6		"	Samf. till 16	
1/4	2 2		"	Elias Nilsson	
1/4	2 3		"	Samme	
1/4	3 3		" Isbygård	Nils Nilsons Stubbens	Sön
9/160	3 8		"	Birger Bärnheim	Sön
1/8	3 9		"	Samme	Sön
1/3	4 2		"	Nils Nilsons Stbs., Isbygård	Sön
1/12	4 4		"	Anders Nilsson	Sön
				öfver Jörs	

Areal								Nuvarande värde			Blivande värde			Förbättringsvärde		
Åker		Äng och odlingsmark		Annan duglig mark		Impediment och högl. mark		pr har	pr ägofigur		pr har	pr ägofigur		pr har	pr ägofigur	
Har	ar	Har	ar	Har	ar	Har	ar	Kr.	Kr.	öre	Kr.	kr.	öre	kr.	kr.	öre
7		8	5	9		10		11	12		13	14		15	16	
573	01	2553	55			131	31		1142400	–		1775059	50		632659	50
		4	–						894	10		1713	10		819	–
		1	14						249	20		513	70		264	50
		1	26						276	20		576	50		300	30
		5	07						1220	70		2287	40		1066	70
		4	62						1209	50		2268	60		1059	10
40	81	94	39						65934	80		96011	40		30076	60
2	41	2	01						2544	–		4120	80		1576	80
	46		11						541	–		828	80		287	80
			95						301	50		523	50		222	–
			99						362	50		608	40		245	90
	25		60						598	50		964	40		365	90
			66						363	–		561	–		198	–
	56	1	52	2	67	0	87		1068	50		1714	10		645	60
						5	76								371	28 20
4	83	4	59	2	67	66	3		7571	20		10736	–		3164	80
	78		57						795	60		1285	60		490	–
	45		62						639	60		1040	60		401	–
	83		63						1057	–		1597	40		540	40
	80		71						1043	40		1665	–		621	60
	59		91						1050	20		1645	60		595	40
	46		94						699	60		1180	80		481	20
5	17		47						4336	80		6352	20		2015	40
7	13		46						5925	20		8799	40		2874	20
3	80	3	72						4532	80		7026	40		2493	60
9	69								4651	20		7299	60		2648	40
		1	64						787	20		1279	20		492	–
8	74	5	27						10727	20		16050	20		5323	–
2	47	3	14						3013	20		4735	80		1722	60
663	24	2694	54			131	31		1264793	70		1958445	–		693651	30
															23863	60

Hemmanstal	Registernummer	Littera å kartan	Socken, by och hemman	Delägares namn, hemvist m. m. samt ägobeskrivning	Ägofigurens nummer
1	2	3	4	5	6
				öre fört	
1/12	4 5		Ingarnaboys	Nils Nilsons dödbo. Isbygård	Sak
			Västra Göinge häread		
			Onnestads socken.		
1/8	7 2		Onnestad	F. Svensson, Bäckebo	
1/32	7 6		"	Dsmn	
493/4096	ao 27 2		"	Martin Nilsson	
35/512	ao 27 3		"	Malte Åkesson	
			Östra Göinge häread		
			Färlövs socken		
2 24/25	1 55		Asarör, Klagshamns	gård, grev R.J. Hamiltons arvingar }	Sak
				Su: G. Olsson }	
5 1534/2000	176		"	Friherre W. Wrangel von Brehmer	Sak
9/64	7 3		Färlöv	Alexandra Hamilton }	Sak
				Su: Nils Andersson }	
7/29	8 4		" Hemmingsberg	Frih. W. Wrangel von Brehmer	Sak
2/29	8 6		"	Alexandra Hamilton	Sak
				Su: Nils Andersson	
3/29	9 3		"	Dsmn Su: Dsmn	Sak
9/58	11 3		"	Dsmn Su: Dsmn	Sak
14/145	16 10		"	Frih. W. Wrangel von Brehmer	Sak
6/145	16 11		"	Alexandra Hamilton }	Sak
				Su: Nils Andersson }	
10/29	19 7		" Vinnergård	Dsmn Su: Dsmn	Sak
5/29	24 3		"	Dsmn Su: Dsmn	Sak
1/2	4 1		Åby Sofiedal	Ola Nilsson	Sak
1/2	5 1		" Hamiltonhill	August Jeppsson Sthlm	Sak
1/2	6 1		"	Dsmn	Sak
7/32	7 2		"	Dsmn	Sak
				" öre förs	

Areal								Nuvarande värde			Blivande värde			Förbättringsvärde		
Åker		Äng och odlingsmark		Annan duglig mark		Impediment och högl. mark		pr har	pr ägofigur		pr har	pr ägofigur		pr har	pr ägofigur	
Har	ar	Har	ar	Har	ar	Har	ar	Kr.	Kr.	öre	Kr.	kr.	öre	kr.	kr.	öre
7		8		9		10		11	12		13	14		15	16	
663	24	2694	54			131	31		1264793	70		1958445	–		693651	30
															25863	60
2	76	2	80						3108	30		4842	90		1734	60
															25598	20
1	38								1308	–		1716	–		408	–
1	36								1365	60		1672	–		306	40
3	28								3417	60		3996	–		578	40
	93								948	60		1116	–		167	40
6	95	–	–						7039	80		8500	–		1460	20
															786	
4	01	10	14			74	18		5446	–		9540	60		4094	60
4	55	50	94			2	22		25917	30		41761	70		15844	40
6	28								5530	–		7589	20		2059	20
2	39	2	48						1478	20		2539	60		1061	40
4	05								3237	40		4724	20		1486	80
2	34								2283	60		2892	–		608	40
7	63								6090	40		8786	80		2696	40
4	98								4009	20		5753	40		1744	20
2	44								1870	90		2841	40		970	50
7	64						18		5484	–		8592	–		3108	–
1	03	38	78	248					1050	60		1236	–	1592030	185	40
6	28	10	15						6947	70		12828	60		5880	90
12	52	13	86						10041	60		19351	30		9309	70
5	12	3	69						4913	80		8438	30		3524	50
1	13	5	56						3012	90		5629	–		2616	10
745	34	2794	16			207	89		1362255	40		2114292	–		752036	60
25	05	33	26												55490	50
															21331	20

Hemmanstal	Registernummer	Littera å kartan	Socken, by och hemman	Delägares namn, hemvist m. m. samt ägobeskrivning	Ägofigurens nummer
1	2	3	4	5	6
				överfört	
9/32	7 3		Åby	Nils Hson. Au. Emil Hson	Saknas
7/32	8 2		" Ängakolm	Nils Åkesson	Saknas
7/32	8 3		"	Samma	Saknas
7/32	9 2		" Ängegården	Magnus Larsson	Saknas
7/32	9 3		"	Samma	Saknas
81/1600	10 9	5	" Emmaro	Au Svensson	Saknas
89/1600	10 8	2	" Åbylunn	Anders Pihlsson	Saknas
1/32	10 7	1	" Nyhem	Alb Emil Blom	Saknas
17/640	10 15	6	"	Samma	Saknas
23/320	10 14	7	" Ängsvik	Karl Nilsson	Saknas
49/640	10 13	4	"	Samma	Saknas
149/320	1 9		Hasselbys	Wilhelm Roos	Saknas
175/496	1 6	2	Skrymsbys	N. Mårtsson	Saknas
ods.	1 2	1	"	Sydsvenska Kraft A.B.	—
		3	Åby	Utgrundning i Hasselbysjön	—
				Summa	
				Tvalt	
				sid 492 felförd Köpinge 41	5,76 kvm

Areal								Nuvarande värde			Blivande värde			Förbättringsvärde		
Åker		Äng och odlingsmark		Annan duglig mark		Impediment och högl. mark		pr har	pr ägofigur		pr har	pr ägofigur		pr har	pr ägofigur	
Har	ar	Har	ar	Har	ar	Har	ar	Kr.	Kr.	öre	Kr.	kr.	öre	kr.	kr.	öre
7		8		9		10		11	12		13	14		15	16	
745	34	2794	16			207	89		1362255	40		2114292	-		~~752036~~	~~60~~
~~25~~	~~65~~	~~27~~	~~26~~												~~55190~~	~~50~~
		26	97						2772	40		9362	30		6589	90
1	50	2	86						2077	50		3438	-		1360	50
1	42	9	71						3010	70		5445	80		2435	10
	20	3	55						1794	30		2877	80		1083	50
	46	2	93						1096	60		1867	60		771	-
	13	1	27						587	40		930	20		342	80
	19		48						187	20		344	40		157	20
	02		05						22	20		38	20		16	-
	21		67						218	90		422	10		203	20
1	10		59						141	10		745	20		554	10
	15	1	60	30	43	83	94		668	40		1054	30	21331:20 13849:20 ~~5230,40~~	385	90
	6	68							3793	60		6599	20		2805	60
17	4	28	2	93	~~11~~	~~39~~	~~86~~	~~87~~	3582	-		6418	80	21331:20 19541:60	2836	80
				02					3	60		8	40	40872,80	4	80
			7	58					1052	60		2459	40		1406	80
	761	68	2855	37			207	89	13833 13	90		2156303	70		772989	80
+	8	50	+ 5	76										+	6800	-
	770	18	2861	13											779789	80
-	5	76														
	764	42														

Värderingsmännen den 15 mars 1936

Axel Persson

Nils Jönsson

Hemmanstal	Registernummer	Littera å kartan	Socken, by och hemman	Delägares namn, hemvist m. m. samt ägobeskrivning	Ägofigurens nummer
1	2	3	4	5	6

PETTERSONSKA BOKTR. EFTR.

Areal								Nuvarande värde			Blivande värde			Förbättringsvärde		
Åker		Äng och odlingsmark		Annan duglig mark		Impediment och högl. mark		pr har	pr ägofigur		pr har	pr ägofigur		pr har	pr ägofigur	
Har	ar	Har	ar	Har	ar	Har	ar	Kr.	Kr.	öre	Kr.	Kr.	öre	Kr.	Kr.	öre
7		8		9		10		11	12		13	14		15	16	

Tillägg
till värdeberäkning, ägoreparation och värderingsutlåtande rörande Dalgrönas regulering, ang. II. innehållande upprättande på nybildade parkytor inom Dalarö municipalsamhälle samt bärnads uträkning på kvinnoarbete vid Tvärsjöarna.

Hemmanstal	Registernummer	Littera å kartan	Socken, by och hemman	Delägares namn, hemvist m. m. samt ägobeskrivning	Ägofigurens nummer
1	2	3	4	5	6
			N. Åsums socken		
1/16	14⁵		Härlöv	Ö. Skånes Järnväg A.B.	
				äng	3154
				"	3155
				åker	3156
				"	3157
				Summa	
11/32	14⁶		do	Östra Skånes Järnväg A.B.	
				äng	3158
				"	3159
				"	3160
				åker	3161
				"	3162
				äng	3163
				åker	3164
				"	3165
				"	3166
				äng	3167
				"	3168
				vatten	3169
				äng	3170
				"	3171
				"	3172
				"	3173
				"	3174
				"	3175
				Summa	

Areal								Nuvarande värde			Blivande värde			Förbättringsvärde		
Åker		Äng och odlingsmark		Annan duglig mark		Impediment och högl. mark		pr har	pr ägofigur		pr har	pr ägofigur		pr har	pr ägofigur	
Har	ar	Har	ar	Har	ar	Har	ar	Kr.	Kr.	öre	Kr.	Kr.	öre	Kr.	Kr.	öre
7		8		9		10		11	12		13	14		15	16	
		2	06					240	494	40	480 1200	988	80	240	494	40
			60					350	210	-	560 1400	336	-	210	126	-
1	46							980	1430	80	1400	2044	-	420	613	20
	54							980	529	20	1400	756	-	420	226	80
2	-	2	66						2664	40		4124	80		1760	40
		4	33					300	1299	-	480 1200	2078	40	180	779	40
			42					240	100	80	560 1600	235	20	320	134	40
			80					350	280	-	630 1400	504	-	280	204	-
	80							980	784	-	1400	1120	-	420	336	-
2	53							960	2428	80	1520 1600	3845	60	560	1416	80
		1	07					240	256	80	560 1600	599	20	320	942	40
	53,5							560	299	60	960 1600	513	60	400	214	-
	38							960	364	80	1600	608	-	640	243	20
						1	03									
			37					320	118	40	560 1600	207	20	240	88	80
		1	02,5					240	246	-	560 1600	574	-	320	328	-
			09					60	5	40	120 1400	10	80	60	5	40
			86					180	154	80	420 1200	361	20	240	206	40
		2	42					240	580	80	420 1200	1016	40	160	435	60
		2	20					120	264	-	360 1200	792	-	240	528	-
			68					240	163	20	480 1600	326	40	240	163	20
			36					240	86	40	480 1600	172	80	240	86	40
			29					210	60	90	420 1400	121	80	210	60	90
4	245	14	915			1	03		7493	70		13086	60		5592	90

Hemmanstal	Registernummer	Littera å kartan	Socken, by och hemman	Delägares namn, hemvist m. m. samt ägobeskrivning	Ägofigurens nummer
1	2	3	4	5	6
Hvs.	14 34		Härlöv, Vilan	Per Karlsson Stenbus	
				åker	w 3162
				"	w 3165
				Summa	
Hvs.	14 48		do do	Per Karlsson Stenbus	
				åker	w 3165
				Summa	
Hvs.	14 49		do do	Per Karlsson Stenbus	
				åker	w 3164
				"	w 3165
				äng	w 3168
				Summa	
Hvs.	14 36		do do	Hanna Pearsson	
				åker	w 3162
				Summa	
Hvs	14 70		do do	Hanna Pearsson	
				åker	w 3162
				Summa	
Hvs	14 41		do do	Jöns Nilsson i Emitorp	
				åker	w 3162
				Summa	
Hvs	14 42		do do	Johanna Sandkvist	
				åker	w 3162
				Summa	

PETERSONSKA BOKTR. EFTR. STARS.

Areal								Nuvarande värde			Blivande värde			Förbättringsvärde		
Åker		Äng och odlingsmark		Annan duglig mark		Impediment och högl. mark		pr har	pr ägofigur		pr har	pr ägofigur		pr har	pr ägofigur	
Har	ar	Har	ar	Har	ar	Har	ar	Kr.	Kr.	öre	Kr.	Kr.	öre	Kr.	Kr.	öre
7		8		9		10		11	12		13	14		15	16	
	00.5							960	4	80	1520 ~~1600~~	7	60	560	2	80
	01.-							960	9	60	1600	16	-	640	6	40
	01.5								14	40		23	60		9	20
	06.5							960	62	40	1600	104	-	640	41	60
	06.5								62	40		104	-		41	60
	21							560	117	60	960 ~~1600~~	201	60	400	84	-
	26.5							960	254	40	1600	424	-	640	169	60
			12					240	28	80	560 ~~1600~~	67	20	320	38	40
	47.5		12						400	80		692	80		292	-
	02							960	19	20	1520 ~~1600~~	30	40	560	11	20
	02								19	20		30	40		11	20
	06							960	57	60	1520 ~~1600~~	91	20	560	33	60
	06								57	60		91	20		33	60
	05.5							960	52	80	1520 ~~1600~~	83	60	560	30	80
	05.5								52	80		83	60		30	80
	05							960	48	-	1520 ~~1600~~	76	-	560	28	-
	05								48	-		76	-		28	-

Hemmanstal	Registernummer	Littera å kartan	Socken, by och hemman	Delägares namn, hemvist m. m. samt ägobeskrivning	Ägofigurens nummer
1	2	3	4	5	6
Avst	14 108		Kärön, Vilan	Hulda Eliön åker av Summa	3162
Avs	14 64		do do	Vilans Mek. Verkstads A.B åker av äng av Summa	3164 3168
Avs	14 7		do do	Vilans Mek. Verkstads A.B åker av Summa	3165
Avs	14 63		do do	Vilans Mek. verkstads AB. åker av Summa	3165
Avs	14 16		do do	Ernst Johnsson åker av Summa	3165
Avst	14 93		do do	Ernst Johnsson åker Summa	3176
Avs	14 17		do 2	Måns Persons efterlms åker av Summa	3165

Areal								Nuvarande värde			Blivande värde			Förbättringsvärde		
Åker		Äng och odlingsmark		Annan duglig mark		Impediment och högl. mark		pr har	pr ägofigur		pr har	pr ägofigur		pr har	pr ägofigur	
Har	ar	Har	ar	Har	ar	Har	ar	Kr.	Kr.	öre	Kr.	Kr.	öre	Kr.	Kr.	öre
7		8		9		10		11	12		13	14		15	16	
	10.-							960	96	-	1520 1600	152	-	560	56	-
	10.-								96	-		152	-		56	-
	05.5							560	30	80	960 1600	52	80	400	22	-
			15.5					240	37	20	560 1600	86	80	320	49	60
	05.5		15.5						68	-		139	60		71	60
	13.5							960	124	60	1600	216	-	640	86	40
	13.5								124	60		216	-		86	40
	21							960	201	60	1600	336	-	640	134	40
	21								201	60		336	-		134	40
	06.5							960	62	40	1600	104	-	640	41	60
	06.5								62	40		104	-		41	60
	03							1120	33	60	1400	42	-	280	8	40
	03								33	60		42			8	40
	06.5							960	62	40	1600	104	-	640	41	60
	06.5								62	40		104	-		41	60

59.0

Hemmanstal	Registernummer	Littera å kartan	Socken, by och hemman	Delägares namn, hemvist m. m. samt ägobeskrivning	Ägofigurens nummer
1	2	3	4	5	6
avs	14 21		Kärlön, Vilan	A. B. Kronans mineralvattenfabr.	
				åker	av 3165
				Summa	
avs	14 44		do do	A. B. Kronans mineralvattenfabr.	
				åker	av 3165
				äng	av 3168
				Summa	
avs	14 22		do do	A. Häggström	
				åker	av 3165
				Summa	
avs	14 23		do do	Viktor Nyberg	
				åker	av 3165
				Summa	
avs	14 50		do do	Viktor Nyberg	
				åker	av 3165
				Summa	
avs	14 25		do do	Aug. Wilh. Ruberg	
				åker	av 3165
				Summa	
avs	14 90		do do	Aug. Wilh. Ruberg	
				åker	av 3165
				Summa	

PETTERSONSKA BOKTR. EFTR. STOCKH.

Areal								Nuvarande värde			Blivande värde			Förbättringsvärde		
Åker		Äng och odlingsmark		Annan duglig mark		Impediment och högl. mark		pr har	pr ägofigur		pr har	pr ägofigur		pr har	pr ägofigur	
Har	ar	Har	ar	Har	ar	Har	ar	Kr.	Kr.	öre	Kr.	Kr.	öre	Kr.	Kr.	öre
7		8		9		10		11	12		13	14		15	16	
	11							960	105	60	1600	176	-	640	70	40
	11								105	60		176	-		70	40
	01.5							960	14	40	1600	24	-	640	9	60
			27,5					240	66	-	560 1600	154	-	320	88	-
	01.5		27,5						80	40		178	-		97	60
	22							960	211	20	1600	352	-	640	140	80
	22								211	20		352			140	80
	02.5							960	24	-	1600	40	-	640	16	-
	02.5								24	-		40	-		16	-
	07							960	67	20	1600	112	-	640	44	80
									67	20		112	-		44	80
	03							960	28	80	1600	48	-	640	19	20
	03								28	80		48			19	20
	03							960	28	80	1600	48	-	640	19	20
	03								28	80		48	-		19	20

Hemmanstal	Registernummer	Littera å kartan	Socken, by och hemman	Delägares namn, hemvist m. m. samt ägobeskrivning	Ägofigurens nummer
1	2	3	4	5	6
avs	14 109		Härlöv. Vilan	Aug. Wilh. Ruberg åker av Summa	3165
avs	14 24		″ ″	Nils Persson i Hanö åker av Summa	3165
avs	14 26		″ ″	Smedare Björklunds stiftelse åker av Summa	3165
avs	14 28		″ ″	Josef Sigfrid Åkesson åker av Summa	3165
avs	14 29		″ ″	Ester Lindqvist åker av Summa	3165
avs	14 43		″ ″	Aug. Persons i Kristianstad A.B. åker av Summa	3165
avs	14 47		″ ″	Aug. Persons i Kristianstad A.B. åker av Summa	3165

Areal								Nuvarande värde			Blivande värde			Förbättringsvärde		
Åker		Äng och odlingsmark		Annan duglig mark		Impediment och högl. mark		pr har	pr ägofigur		pr har	pr ägofigur		pr har	pr ägofigur	
Har	ar	Har	ar	Har	ar	Har	ar	Kr.	Kr.	öre	Kr.	Kr.	öre	Kr.	Kr.	öre
7		8		9		10		11	12		13	14		15	16	
	05.5							960	52	80	1600	88	-	640	35	20
	05.5								52	80		88	-		35	20
	05							960	48	-	1600	80	-	640	32	-
	05								48	-		80	-		32	-
	05.5							960	52	80	1600	88	-	640	35	20
	05.5								52	80		88	-		35	20
	06.5							960	62	40	1600	104	-	640	41	60
	06.5								62	40		104	-		41	60
	11.5							960	110	40	1600	184		640	73	60
	11.5								110	40		184			73	60
	13							960	124	80	1600	208	-	640	83	20
	13								124	80		208	-		83	20
	20							960	192	-	1600	320		640	128	-
	20								192	-		320	-		128	-

Hemmanstal	Registernummer	Littera å kartan	Socken, by och hemman	Delägares namn, hemvist m. m. samt ägobeskrivning	Ägofigurens nummer
1	2	3	4	5	6
avs	14 45		Kärrö. Vilan	C. G. Rodelius stenbrus	
				äker av	3165
				äng av	3168
				Summa	
avs	14 51		Jz Jz	C. G. Rodelius stenbrus	
				äker av	3165
				Summa	
avs	14 46		Jz Jz	Karl Gustaf Charlotta	
				äker av	3165
				Summa	
avs	14 96		Jz Jz	Karl Gustaf Charlotta	
				äker av	3165
				Summa	
avs	14 68		Jz Jz	Jöns Mårtensbröm	
				äng av	3168
				Summa	
avs	14 98		Jz Jz	Östra Skåne Järnväg A.B	Exp
				äker	3177
				Summa	
avs	14 99		Jz Jz	Karl Jeppsson	
				äker	3178
				Summa	

Areal								Nuvarande värde			Blivande värde			Förbättringsvärde		
Åker		Äng och odlingsmark		Annan duglig mark		Impediment och högl. mark		pr har	pr ägofigur		pr har	pr ägofigur		pr har	pr ägofigur	
Har	ar	Har	ar	Har	ar	Har	ar	Kr.	Kr.	öre	Kr.	Kr.	öre	Kr.	Kr.	öre
7		8		9		10		11	12		13	14		15	16	
	05.5							960	52	80	1600	88	–	640	35	20
			04					440	9	60	560 1600	22	40	320	12	80
	05.5		04						62	40		110	40		48	–
	03							960	28	80	1600	48	–	640	19	20
	03								28	80		48	–		19	20
	19							960	182	40	1600	304	–	640	121	60
	19								182	40		304	–		121	60
	11							960	105	60	1600	176	–	640	70	40
	11								105	60		176	–		70	40
			22.5					240	54		560 1600	126	–	640	72	–
			22.5						54			126			72	–
	10							1050	105	–	1400	140	–	350	35	–
	10								105	–		140	–		35	–
	11							1120	123	20	1400	154	–	280	30	80
	11								123	20		154	–		30	80

Hemmanstal	Registernummer	Littera å kartan	Socken, by och hemman	Delägares namn, hemvist m. m. samt ägobeskrivning	Ägolägenhetens nummer
1	2	3	4	5	6
avst	14 100		Härlövs Vilan	Aker Dalen	
				åker	3179
				Summa	
avst	14 91 2	47 1	Härlövs	f.d. Ö. S. Jordbruksarb. Jöns Håkansson, Köpinge	
				åker	3180
				Summa	
avst	14 92		Ö=	f.d. Ö. S. Jordbruksarb. Jöns Håkansson, Köpinge	
				åker	3181
				Summa	
1/64	14 2		Ö=	Jens Larsson Raun	
				äng	3182
				"	3183
				åker	3184
				"	3185
				Summa	
1/64	14 3		Ö=	Hans	
				äng	3186
				åker	3187
				Summa	
1/66	14 4		Ö	Östra Skåne Jordbruksarb. AB.	
				äng	3188
				"	3189
				"	3190
				åker	3191
				Summa	

PETTERSONSKA BOKTR. EFTR. STOCKH.

Areal								Nuvarande värde			Blivande värde			Förbättringsvärde		
Åker		Äng och odlingsmark		Annan duglig mark		Impediment och högl. mark		pr har	pr ägofigur		pr har	pr ägofigur		pr har	pr ägofigur	
Har	ar	Har	ar	Har	ar	Har	ar	Kr.	Kr.	öre	Kr.	Kr.	öre	Kr.	Kr.	öre
7		8		9		10		11	12		13	14		15	16	
	11							1120	123	20	1400	154	–	280	30	80
	11								123	20		154	–		30	80
	13							1050	136	50	1400	182	–	350	45	50
	13								136	50		182			45	50
	11							1050	115	50	1400	154	–	350	38	50
	11								115	50		154	–		38	50
			40					250	100	–	~~1000~~ 450	180	–	200	80	–
			41					240	98	40	~~1200~~ 420	179	20	180	73	80
	39							360	140	40	1200 660	257	40	300	117	–
	20							1050	210	–	1600	320	–	550	110	–
	59		81						548	80		929	60		380	80
			61					240	146	40	~~1200~~ 420	256	20	180	109	80
	39							720	280	80	1200	468	–	480	187	20
	39		61						427	20		724	20		297	–
		1	78					240	427	20	~~1200~~ 420	747	60	180	320	40
			22					360	79	20	1200 600	132	–	240	52	80
			31					350	108	50	~~1400~~ 630	195	30	280	86	80
1	46							630	919	80	~~1400~~ 1050	1533	–	420	613	20
1	46	2	31						1534	70		2607	90		1073	20

Hemmanstal	Registernummer	Littera å kartan	Socken, by och hemman	Delägares namn, hemvist m. m. samt ägobeskrivning	Ägofigurens nummer
1	2	3	4	5	6
avst.	14 94		Skärsö	Gerda Hildina Bengtsson äger av 3192 Summa	
avst.	14 95		Jo Sätt	Östra Skånes järnvägs äger av 3192 Summa	
				Sammandrag	
				Ägofigurerna 1—3153	
			N. Åsums socken		
1/16	14 5		Skärsö	Östra Skånes järnvägs A.B.	Sätt
11/32	14 6		"	" "	Sätt
avs.	14 34		" Vilan	Per Karlssons sterbhus	
"	14 48		" "	"	
"	14 49		" "	"	
"	14 36		" "	Hanna Pearsson	
"	14 70		" "	"	
"	14 41		" "	Sven Niklasson i Emitslöv	
"	14 42		" "	Johanna Sandkvist	
avst.	14 108		" "	Hulda Eklöv	
avs	14 64		" "	Vilans Mekt. Verkstads A.B.	
"	14 7		" "	"	
"	14 63		" "	"	
"	14 16		" "	Ernst Johnsson	
avst.	14 93		" "	"	
avs.	14 17		" "	Mårs Olssons sterbhus Överjörs	

PETTERSONSKA BOKTR. EFTR. STOCKH.

Areal								Nuvarande värde			Blivande värde			Förbättringsvärde		
Åker		Äng och odlingsmark		Annan duglig mark		Impediment och högl. mark		pr har	pr ägofigur		pr har	pr ägofigur		pr har	pr ägofigur	
Har	ar	Har	ar	Har	ar	Har	ar	Kr.	Kr.	öre	Kr.	Kr.	öre	Kr.	Kr.	öre
7		8		9		10		11	12		13	14		15	16	
	03							1050	31	50	1400	42	–	350	10	50
	03								31	50		42	–		10	50
	09							1050	94	50	1400	126	–	350	31	50
	09								94	50		126	–		31	50
547	48	2439	62			128	80		1088276	20		1684027	60		595751	40
2	–	2	66						2664	40		4124	80		1460	40
4	245	14	915			1	03		7493	70		13086	60		5592	90
	015								14	40		23	60		9	20
	065								62	40		104	–		41	60
	475		12						400	80		692	80		292	–
	02								19	20		30	40		11	20
	06								57	60		91	20		33	60
	035								52	80		83	60		30	80
	05								48	–		76	–		28	–
	10								96	–		152	–		56	–
	095		155						68	–		139	60		71	60
	135								129	60		216	–		86	40
	21								201	60		336	–		134	40
	065								62	40		104	–		41	60
	03								93	60		42	–		8	40
	065								62	40		104	–		41	60
555	125	2457	47			129	83		1000743	10		1703434	20		603691	10

1408

886,40

Hemmanstal	Registernummer	Littera å kartan	Socken, by och hemman	Delägares namn, hemvist m. m. samt ägobeskrivning	Ägofigurens nummer
1	2	3	4	5	6
				Öresjö	
avs	14 21		Skäfvlöv, Vilan	A.B. Kronans mineralvattenfabr.	
"	14 44		" "	"	
	14 22		" "	A. Häggström	
"	14 23		" "	Viktor Nyberg	
"	14 50		" "	"	
"	14 25		" "	August Wilhelm Ryberg	
avsk.	14 90		" "	"	
"	14 109		" "	"	
avs	14 24		" "	Nils Svensson i Skäfvlöv	
"	14 26		" "	Snickare Björklunds dödsbo	
"	14 28		" "	Jons Sigfrid Åkesson	
"	14 29		" "	Östen Lindkvist	
"	14 43		" "	Anders Persons i Kristianstad A.B.	
"	14 47		" "	"	
"	14 45		" "	C. G. Redelius dödsbo	
"	14 51		" "	"	
"	14 46		" "	Karl Gustaf Emilotte	
avsk.	14 96		" "	"	
avs	14 65		" "	Jons Möllerström	
avsk	14 98		" "	Östra Skånes Järnvägs A.B.	Sön
"	14 99		" "	Karl Jeppsson	
"	14 100		" "	Reel Dahl	
"	14 91		" Se sid 382	Jons Håkansson, Kyjaryd	
"	14 92		"	"	
1/64	14 2		"	Jens Hansen, Ravn	
1/64	14 3		"	"	
1/16	14 4		"	Östra Skånes Järnvägs A.B.	Sön
avsk	14 94		"	Gerda Hildina Bengtsson Östergren	

Areal								Nuvarande värde			Blivande värde			Förbättringsvärde		
Åker		Äng och odlingsmark		Annan duglig mark		Impediment och högl. mark		pr har	pr ägofigur		pr har	pr ägofigur		pr har	pr ägofigur	
Har	ar	Har	ar	Har	ar	Har	ar	Kr.	Kr.	öre	Kr.	Kr.	öre	Kr.	Kr.	öre
7		8		9		10		11	12		13	14		15	16	
555	12,5	2457	47			129	83		1.099743	10		1.703.434	20		603 691,6	10
	11								105	40		176	-		70	40
	01,5		27,5						80	40		178	-		97	60
	22								211	20		352	-		140	80
	02,5								24	-		40	-		16	-
	07								67	20		112	-		44	80
	03								28	80		48	-		19	20
	03								28	80		48	-		19	80
	05,5								52	80		88	-		35	20
	05								48	-		80	-		32	-
	05,5								52	80		88	-		35	20
	06,5								62	40		104	-		41	60
	11,5								110	40		184	-		73	60
	13								194	80		208	-		83	20
	20								192	-		320	-		128	-
	05,5		04						62	40		110	40		48	-
	03								28	80		48	-		19	20
	19								182	40		304	-		121	60
	11								105	60		176	-		70	40
19			22,5	15,5		5%			54	-		126	-	1168,00	72	-
	10								105	-		140	-	-	35	-
	11								123	20		154	-		30	80
	11								123	20		154	-		30	80
	13								136	50		182	-		45	50
	11								115	50		154	-		38	50
	59		81						548	80		929	60		380	80
	39		61						427	20		724	20		297	-
1	46	2	31						1594	70		2607	90		1073	20
	03								31	50		42	-		10	50
559	71	2461	74			129	83		1.104.511	10		1.711.312	30		606801	20

Hemmanstal	Registernummer	Littera å kartan	Socken, by och hemman	Delägares namn, hemvist m. m. samt ägobeskrivning	Ägofigurens nummer
1	2	3	4	5	6
				Öresförb	
avsl.	14 95		Skåbo	Östra Skånes Järnvägs A.B.	Sakn
				Bygdsig 3/93 - 3831	
				Summa	
Förvärv			Kristianstad	Kristianstads stad	
				Totalsumma	
				se sid 492	

Areal								Nuvarande värde			Blivande värde			Förbättringsvärde		
Åker		Äng och odlingsmark		Annan duglig mark		Impediment och högl. mark		pr har	pr ägofigur		pr har	pr ägofigur		pr har	pr ägofigur	
Har	ar	Har	ar	Har	ar	Har	ar	Kr.	Kr.	öre	Kr.	Kr.	öre	Kr.	Kr.	öre
7		8		9		10		11	12		13	14		15	16	
559	71	246	74			129	83		1104511	10		1711312	30		606.801	20
	09					78	06		94	50		126	-		31	50
201	88	393	63						278708	30		444865	40		166.157	10
761	68	2855	37			207	89		1383313	90		2156303	70		772989	80
8	50							3200	27'200	-	4000	34000	-	800	6'800	-
770	18	2855	37			207	89		1410513	90		2190303	70		779'789	80
- 5	76	+ 5	76													
764	42	2861	13													

Kristianstad den 15 april 1936
Bernard Svensson
Hans Larsson Nils Persson
Olof Persson

Hemmanstal	Registernummer	Littera å kartan	Socken, by och hemman	Delägares namn, hemvist m. m. samt ägobeskrivning	Ägofigurens nummer
1	2	3	4	5	6

Areal								Nuvarande värde			Blivande värde			Förbättringsvärde		
Åker		Äng och odlingsmark		Annan duglig mark		Impediment och högl. mark		pr har	pr ägofigur		pr har	pr ägofigur		pr har	pr ägofigur	
Har	ar	Har	ar	Har	ar	Har	ar	Kr.	Kr.	öre	Kr.	Kr.	öre	Kr.	Kr.	öre
7		8		9		10		11	12		13	14		15	16	

Hemmanstal	Registernummer	Litterå å kartan	Socken, by och hemman	Delägares namn, hemvist m. m. samt ägobeskrivning	Ägofigurens nummer
1	2	3	4	5	6

Areal								Nuvarande värde			Blivande värde			Förbättringsvärde		
Åker		Äng och odlingsmark		Annan duglig mark		Impediment och högl. mark		pr har	pr ägofigur		pr har	pr ägofigur		pr har	pr ägofigur	
Har	ar	Har	ar	Har	ar	Har	ar	Kr.	Kr.	öre	Kr.	Kr.	öre	Kr.	Kr.	öre
7		8		9		10		11	12		13	14		15	16	

Hemmanstal	Registernummer	Littera å kartan	Socken, by och hemman	Delägares namn, hemvist m. m. samt ägobeskrivning	Ägofigurens nummer
1	2	3	4	5	6

Areal								Nuvarande värde			Blivande värde			Förbättringsvärde		
Åker		Äng och odlingsmark		Annan duglig mark		Impediment och högl. mark		pr har	pr ägofigur		pr har	pr ägofigur		pr har	pr ägofigur	
Har	ar	Har	ar	Har	ar	Har	ar	Kr.	Kr.	öre	Kr.	Kr.	öre	Kr.	Kr.	öre
7		8		9		10		11	12		13	14		15	16	

Hemmantal	Registernummer	Littera å kartan	Socken, by och hemman	Delägares namn, hemvist m. m. samt ägobeskrivning	Ägofigurens nummer
1	2	3	4	5	6

Areal								Nuvarande värde			Blivande värde			Förbättringsvärde		
Åker		Äng och odlingsmark		Annan duglig mark		Impediment och högl. mark		pr har	pr ägofigur		pr har	pr ägofigur		pr har	pr ägofigur	
Har	ar	Har	ar	Har	ar	Har	ar	Kr.	Kr.	öre	Kr.	Kr.	öre	Kr.	Kr.	öre
7		8		9		10		11	12		13	14		15	16	

Hemmanstal	Registernummer	Littera å kartan	Socken, by och hemman	Delägares namn, hemvist m. m. samt ägobeskrivning	Ägofigurens nummer
1	2	3	4	5	6

Areal								Nuvarande värde			Blivande värde			Förbättringsvärde		
Åker		Äng och odlingsmark		Annan duglig mark		Impediment och högl. mark		pr har	pr ägofigur		pr har	pr ägofigur		pr har	pr ägofigur	
Har	ar	Har	ar	Har	ar	Har	ar	Kr.	Kr.	öre	Kr.	Kr.	öre	Kr.	Kr.	öre
7		8		9		10		11	12		13	14		15	16	

Hemmanstal	Registernummer	Littera å kartan	Socken, by och hemman	Delägares namn, hemvist m. m. samt ägobeskrivning	Ägofigurens nummer
1	2	3	4	5	6

Lånat frå

den .....

Lbrstn 1044. 59. 1.

121/2 39

SÖDERFÖRSLING
1- JUL 1936
VATTENDOMSTOL

L 42 * 1948
orig. akt

L 42 * 1948

DATUM 11802
K LANTBRUKSSTYRELSEN
13 JUL 1938

121/2 39
AD 19/11 1934

Helgeån
AD 19/11 1934

Nedre Helgeåns regleringsföretag

av år 1936

Protokoll vid syneförrättning

+ Utlåtande m. m.

Kungl. Lantbruksstyrelsens
arkiv

956 ni.bv

L 42-0948

Protokoll, hållet vid syneförrättning enligt vattenlagen angående sänkning av Helgeåns vattenstånd mellan Torsebro och Östersjön i Kristianstads län.

År 1934 den 27 januari inställde sig undertecknad Statens lantbruksingenjör å Frimurarehotellet i Kristianstad för att på grund av länsstyrelsens förordnande verkställa syneförrättning enligt vattenlagen angående sänkning av Helgeåns vattenstånd mellan Torsebro och Östersjön i Kristianstads län. På grund av kallelser, som tillsänts samtliga till företaget sökande hade av dessa följande infunnit sig:

Kungl. Domänstyrelsen genom domänintendenten Nils Larsson enligt fullmakt bil.1,

Drätselkammaren i Kristianstad, genom häradshövdingen Erik Liljenberg enligt fullmakt bil.5,

Nils Larsson, Horna

Wilhelm Roos, Harastorp, Färlöv

Nils Kron, Åby 7, "

Magnus Larsson, Ängagården, "

Karl Nilsson, Ängsvik, "

Otto Blom, Nyhem, "

Anders Isaksson, Åbyhem, "

Nils Åkesson, Ängaholm, "

Fröken Alexandra Hamilton, Ovesholm, genom greve R.Hamilton enl. fullmakt bil.2,

Knut Olsson, Torseke 2, Rödaled,

Nils Persson, " 6 "

Johan Carlsson, Ebbetorp, "

Nils Nilsson, Torseke 15 "

Nils Persson, " 7 "

Sigrid Persson, Trälleborg /Torseke/,Rödaled

Godsägare Gilbert Kennedy, Råbelöv, Balsby

" Axel Ohlin, Fröknegården, Kristianstad

Östra Skånes Järnvägs A.B. genom baningenjören J.Ståhle,

Per Mårtensson, Lillö 2, Kristianstad

Anders Persson, Härlöv 15, "

Wilhelm Svensson, Lillö 7, Härlöv 15,Kristianstad

Frans Rosendahl, " "

Per Svensson, " 16 "

Antonius Olofsson, " 14 "

Lars Larsson, " 17 "

Jöns Svensson, " 5 o 20 "

Emil Rosenqvist, " 15 "

Johan Carlsson, " 17 "

Agda Johnsson, " 5 " , genom Hilding Johnsson
enl.fullmakt bil.3,

Sven Nilsson, " 15 "

Olof Larsson, Nyhem 6 " 6 "

Olof Pettersson, Lillö 3 "

Martin Olsson, Håslöv Viby

Nils A.Andersson, Håslöv, Viby

E.M.Ericsson, Viby 8, "

Sven Månsson, " "

Jöns Olsson, Håslöv, "

N. Roskvist, Viby 6 "

Olof Persson, Håslöv 11 o 13, Viby

Anders Olsson, " "

Nils G.Andersson, Hammar, Hammarslund

Alfred Mårtensson,Håslöv 13, Viby

Ola Ström, " 30, "

Axel Westesson, " 13, "

Rudolf Nilsson, " 16, "

Simon Bjärstedt, " 11, "

Gösta Nordström, Viby 1, "

Per Hansson, Hammar 1, Hammarslund

Jöns Ohlsson, Hammarstorp, "

N.Kronholm, Hammar 10, "

S.W.Olsson, Rinkaby 10, Rinkaby,

Gerda Olsson, " 6, genom Jöns Ohlsson i Rinkaby enligt fullmakt bil.4,

Jöns Olsson, " 6, Rinkaby

P.N.Levin, " 9, "

N.J.Waldemarsson, " 7, "

Ola Andersson, " 25, "

John Johnsson, " 27, "

Ola Andersson, Rinkaby 9, Rinkaby ved Egen Rune?

Jöns Eriksson, " 28, "

Torsten Nilsson, Svanevik, Åsumtorp

Sigfrid Jönsson, Hovby 6, "

Ola Pehrsson, " 16, "

Nils Nilsson, Isbygård, Skepparslöv

And. Svensson, Isgrannatorp, "

Birger Bärnheim, Öllsjödal, Kristianstad

Per Trulsson, Hovby 13, Åsumtorp

Nils Svensson, " 9, "

Nils Lasson, " 21, "

Håkan Månsson, " " .

Såsom vid förrättningen biträdande gode män hade på kallelse av förrättningsmannen inställt sig landstingsmannen Nils Jönsson, Skoglösa, samt nämndemannen Mårten Persson, Ängamöllan, vilka båda avlagt föreskriven ed.

§ 1.

Det för undertecknad utfärdade förordnandet samt ansökan därom upplästes /bil.6/.

§ 2.

Någon jävsanmärkning mot synemännen förekom ej.

§ 3.

Förrättningsmannen gjorde följande meddelande: I sin till Länsstyrelsen ställda ansökan om förordnande för behörig förrättningsman att verkställa syneförrättning å Helgeå hava sökandena närmare pre-

ciserat sin ansökan därhän att gälla en sänkning av Helgeåns vattenstånd nedom Torsebro i överensstämmelse med förslag, alternativ II, upprättat av A.B. Vattenbyggnadsbyrån i Stockholm. Realiserandet av detta förslag skulle medföra förutom båtnad genom torrläggning av vattenskadad jord m.m. jämväl en ökad krafttillgång vid Torsebro, som av förslagsställaren uppskattats till ett värde av omkring 100.000 kronor. I den händelse sökandena vilja göra anspråk på deltagningsskyldighet för Sydsvenska Kraft A.B. i anledning av denna värdeökning, måste emellertid företaget jämlikt bestämmelserna i vattenlagens kap. 3:1 rubriceras såsom vattenreglering varav följer, att ansökan därom skall ingivas till vederbörande vattendomstol, ~~som har att förordna förrättningsman~~.

Förrättningsmannen redogjorde vidare för konsekvenserna av ett ställningstagande till denna fråga i endera riktningen samt redogjorde för de olika alternativa förslag, som av Vattenbyggnadsbyrån upprättats. Såsom en utväg ur svårigheterna förordade han utförandet av förslag IIa, vilket innebar minskad kostnad samt minskad båtnad, det senare huvudsakligen nedanför sjöarna, där sökande över huvudtaget ej förefunnes. Den majoritet, som sökandena nu innehade, skulle därvid ej riskeras, även om båtnaden för Torsebro kraftstation medräknades.

§ 4.

Direktör Torsten Nilsson, Svanevik, framhöll, att företaget vore av så stor betydelse att det borde komma till utförande. Deltagningsskyldighet för Kraftbolaget borde ovillkorligen vidhållas.

Kunde saken lättare ordnas enligt förslaget alternativ IIa,så ville talaren förorda detta. Han förmenade emellertid, att den för staden Kristianstad beräknade båtnaden vore för ringa och särskilt i jämförelse med båtnaden för Åsum och Hovby, för vilka samhällen mark medtagits såsom ernående förbättring, som f.n. vid lågvatten stod under vatten.

§ 5.

Domänintendenten fann det märkligt att skillnaden mellan alternativ II och IIa kunde vara så stor, att den kunde inverka på deltagningsskyldigheten för kraftbolaget. Han förordnade förslag II med skyddsarmar ut i sjön.

§ 6.

Direktör Torsten Nilsson föreslog, att sökandena skulle fortfarande hålla på utförandet av förslag alt. II, och att först om detta ej kunde genomdrivas, övergå till förslag IIa.

§ 7.

Sökandena valde sins emellan en interimstyrelse, bestående av följande medlemmar: Landshövdingen Johan Nilsson,ordförande; för Fjälkestad och Wittskövle socknar: Godsägaren G.Kennedy,Råbelöv, och Lantbrukaren Knut Olsson, Torseke; för Nosaby socken,Lantbrukaren Jöns Olsson,Hammar; för Viby socken:Nämndemannen Martin Olsson,Håslöv; för Rinkaby socken: Lantbrukaren Sven Olsson,Rinkaby; för Åhus socken: Lantbrukaren Nils Larsson,Horna; för Kristianstads stad: Friherre E.Cederström, Kristianstad; för Färlövs

socken: Greve Ebbe Hamilton, Wrangelsberg; och Häradsdomaren Aug. Jeppsson, Hamiltonhill; för Skepparlövs socken: Lantbrukaren Nils S.Nilsson, Isbygård; för Åsums socken: Direktör Torsten Nilsson, Svanevik och Lantbrukaren Håkan Månsson, Hovby.

§ 8.

Lantbrukaren Nils Larsson i Horna föredrog alternativ II framför alt. IIa och hemställde huruvida det ej skulle vara lämpligt att jämväl icke sökande finge yttra sig häröver.

§ 9.

Det uppdrogs åt förrättningsmannen att, enär deltagningsskyldighet för Sydsvenska Kraftaktiebolaget påfordrades, å sökandenas vägnar överlämna ansökningshandlingarna till Söderbygdens vattendomstol för förordnadet av förrättningsman jämlikt bestämmelserna i vattenlagens 3 kap.

§ 10.

Lantbrukaren N.S.Nilsson, Isbygård, yrkade, att styrelsen skulle till synemännen hemställa, att sådana i företaget ingående marker, som vore beroende av äldre avdikningsföretag och till dessa betalningsskyldiga, skulle i anledning härav erhålla minskning i deltagningsskyldighet för Helgeåregleringen.

§ 11.

Då intet vidare förekom upplästes protokollet och slöts sammanträdet.

Ort

- och tid som ovan

Statens lantbruksingenjör

År 1934 den 27 juli.

Denna dag sammanträdde åter förenämnda synemän å Frimurare-hotellet i Kristianstad. Efter kungörelse, som upplästes i respektive socknars kyrkor söndagen den 1 juli 1934 och varit införd i Kristianstads läns tidning, Nyaste Kristianstadsbladet samt Kristianstads Läns Demokraten, samt efter kallelser, som i öppna brev tillställts kända sakägare genom postverket, hade till sammanträdet infunnit sig följande sakägare:

Knut Ernfrid Olsson, Torseke 1

Nils Nilsson, " 15

Gilbert Kennedy, Råbelöv

Kristianstads Drätselkammare genom dess ledamot H.B.Hansson;

Kungl.Arméförvaltningens fortifikationsdepartement genom t.f. byrå-chefen Hjalmar Leth enl.fullmakt bil.7,

Axel Olin, Fröknegården,

A.B.Tvede gård genom Axel Olin,

Nils Kronholm, Hammar 10,

Nils Algot Andersson, Håslöv 1,

Anders Olsson, " 9,

Martin Olsson, "

Olof Persson, Håslöv 13,

Pastoratkyrkorådet i Gustaf Adolf och Rinkaby samt kyrkorådet i Gustaf Adolf genom Martin Olsson i Håslöv enl.förordnande,bil. 8 och 9;

Joel Listander, Kristianstad,

Erik Mauritz Eriksson, Viby 8

Jöns Hansson, Rinkaby 1,

Martin Olsson, Rinkaby 2,

Jöns Olsson, " 6

Sven Valdemar Olsson, " 8

Nils Larsson, Horna 3

Anders Svensson, " 6

Sven Nilsson, Legeved

Gustaf Olsson, Horna 12

Anna Hansson, Ripa 1, genom Nils Hansson i Åhus enl. fullmakt bil.10,

Arvid Olsson, Ripa 3

Sven Nilsson Rydén, " 6

Johan Andersson, " 22

Albert Hansson, Härnestad gård,

Jöns Alfred Jönsson, " 3

Hans Håkansson, " 8

Nils Svensson, " 9

Nils Svensson, Yngsjö 2

Anders Bondesson, Yngsjö 6

Sven Fajer Bondesson, " 6

Erik Hansson, " 8

Nils Edward Erwe, " 8

Göran Karlssons sterbhus, Skepparslövs Nygård, genom fältveterinären Johan Sjöberg enligt fullmakt bil.11,

Jöns Andersson, Yngsjö 10

Nils Isaksson, Vittskövle 43

Axel Gottfrid Olsson, " 48

A.B.Vittskövle, genom G.Kennedy,

John Isaksson, Lyngby gård,

Ola Kron, Everöd 7,

Per Nilsson, " 25

Pontus De la Gardie, Borrestad

Per Håkansson, Köpinge 41

Lars Nilsson, " 45

Per Olssons sterbhus, " 50, genom Gunnar Nilsson,Haga, enl. fullmakt bil.12

Ivar Olsson, Köpinge 52

Ivar Olsson, " 42

Jöns Håkansson, Köpingehus

Per Håkansson, Köpinge 41

Jöns Persson, " 45

Nils Olsson Iverman, " 46

Anders Andersson, " 49

Per Trulsson,	Hovby	13
Karl Algot Olsson,	"	10
Per Anton Mattisson,	"	3
Nils Elof Lasson,	"	21
Karl Olsson Lindeborg,	"	6
Sigfrid Jönsson,	"	6
Nils Oskar Andersson,	"	9
Nils Svensson,	"	9
Nils Olof Olsson,	"	15
Elof Mattsson,	"	10
Per Håkan Månsson,	"	17
Arvid Jensen,	"	19
Otto Bernh. Persson,	"	20
Anders Nilsson,	Åsum	5
Johan Edvin Eklund,	"	5
Nils Lindell d.y. ,	"	5
Nils Olsson,	"	7
Thorsten Nilsson,	"	8
Gustaf E.Elofsson,	Vä	
Nils Ljunggren,	Åsum	11
Anders Nilsson,	"	11
John Jeppssons sterbhus,	"	28, genom Thorsten Nilsson,Svanevik,
Per Nilsson, Åsum	"	12
Sven Nilsson,	Strö gård,	
Per Abrahamsson,	Åsumtorp 3	

Erik Larell, Åsumtorp 3

Elsa Emy Göransson, " 4

Östra Skånes Järnvägs A.B. genom Friherre O.Palmstierna,

Per Pålsson, Åsumtorp 5

Antonus Olofsson, Härlöv 14

Kerstin Svensson, " 12, genom

Nils Svensson, H " enligt fullmakt bil.13,

Jöns Svensson, " 20

Olof Larsson, " 6

Frans Rosendahl, " 2, genom

Gustaf Rosendahl, " enligt fullmakt bil.14,

Vilhelm Svensson, " 15

Jöns Håkansson, " 17

John Nilsson, Lillö Kungsgård,

Per Märtensson, Lillö 2

Olof Pettersson, " 3

Per Johan Nilsson, " 5

Anders Svensson, Isgrannatorp 1

Birger Bärnheim, Öllsjödal,

Elise Nilsson, Isgrannatorp, genom Sven Lave

Olsson, Isgrannatorp 2, enligt fullmakt bil.15,

Nils Nilsson, Isbygård,

F.Svensson, Bäckebo,

W.Wrangel von Brehmer, Areslöv,genom Per Mattisson,

Areslöv, enl. fullmakt bil.16,

Alexandra Hamilton, Ovesholm,

August Jeppsson, Hamiltonhill

Nils Kron, Åby 7

Nils Åkesson, Ängalholm,

Magnus Larsson, Ängagården,

Gärds Härads vägstyrelse genom dess ordförande Greve Pontus De la Gardie,

Villands Härads vägstyrelse genom dess ordf. Källarmästare B.Svensson,

Domänintendenten Nils Larsson,

Sydsvenska Kraft A.B. genom civilingenjören Karl Ljunggren enl.fullmakt bil.17,

S.Thuresson, Johannehem, genom E.Palmqvist enl.fullmakt bil.18.

§ 12.

Förrättningsmannen redogjorde för de åtgärder, som vidtagits i anledning av sökandenas beslut vid föregående sammanträde samt uppläste den till Söderbygdens vattendomstol ingivna ansökan /bil.19/, vattendomstolens därpå grundade resolution /bil.20/, sökandenas till länsstyrelsen gjorda ansökan /bil.21/ samt länsstyrelsens resolution /bil.22/.

§ 13.

Förordnandet för civilingenjören Ivar Hansson, Stockholm, vilken var vid sammanträdet närvarande, att vara biträdande förrättningsman samt ansökan därom upplästes /bil.23/.

§ 14.

Förrättningsmannen meddelade, att han såsom biträdande godemän

tillkallat skiftesgodemännen Nils Jönsson, Skoglösa, och Mårten Persson, Ängamöllan, Mot dessa båda anmäldes jäv, enär de voro kronoarrendatorer samt mot herr Persson därjämte på grund därav att en hans svåger ägde jord i Rinkaby, som berördes av företaget. Efter enskild överläggning godkände synemännen jävet mot Mårten Persson i anledning av svågerlag med delägare i företaget, men förkastade den jävsanmärkning som framställts mot gode männen på grund av deras ställning såsom arrendatorer av staten tillhörig, i företaget ej ingående jord.

§ 15.

Såsom god man tillkallades nu av förrättningsmannen den vid sammanträdet närvarande skiftesgodemannen Olof Persson å Sigridsfält mot vilken jävsanmärkning ej förekom. Ej heller anfördes jäv mot förrättningsmannen eller biträdande förrättningsmannen.

§ 16.

En skrivelse från Edvin Jakobsson i Yngsjö samt en skrivelse från fiskare i Yngsjö upplästes och bilades protokollet /bilagor 24 och 25/.

§ 17.

En skrivelse vari fru Anna Håkansson i Horna yrkade få återtaga sin ansökan om vattenregleringen upplästes och bilades protokollet /bil.26/.

§ 18.

Sökandena till företaget yrkade genom godsägaren Gilbert Kennedy å Råbelöv reglering av Helgeån mellan Östersjön och Torsebro, eventuellt mellan Yngsjö bro och Torsebro samt att kostnaderna för företaget skulle fördelas enligt lag.

§ 19.

Nils Nilsson, Isby gård, yrkade att Vinnöåns regleringsföretag skulle övertagas eller ingå i Helgeåregleringen samt att hänsyn skulle vid båtnadens bestämmande tagas till den kostnad, för av Vinnöån beroende jordägare som uppkommit genom Vinnöåns nygrävning.

§ 20.

Greve Pontus De la Gardie yrkade, att vid båtnadens bestämmande beträffande hans del i s.k. Köpinge ängar hänsyn skulle tagas till hans därstädes befintliga invallning samt därtill, att enligt hans förmenande dessa ängar komme att försämras genom åregleringen.

§ 21.

Albert Hansson, Härnestad, yrkade nedsättning av båtnadsvärdena söder om Kavrö jämförda med värdena norr om Kavrö enär enligt hans och många andra sakägares åsikt någon nytta för jorden söder om Kavrö ej komme att uppstå. Vidare protesterade han mot Vinnöåns indragande i denna förrättning.

§ 22.

Jöns Håkansson, Köpingehus, anmälde såsom sin åsikt, att ängarna till Köpinge skulle försämras i stället för att förbättras genom en sänkning av vattenstånden i Halgeån samt att de vid den förberedande undersökningen åsatta jordvärdena voro rena fantasifoster.

§ 23.

Fältveterinären Johan Siöberg hade den erfarenheten att den s.k. fäladsjorden vid "store sjö", vilken han antog utgöra den mark, som för hans och hans medintressenters del skulle i företaget ingå ej var utsatt för översvämningar och snarare behövde större befukting än som nu stode till buds. Han hade därför samma yrkande som Albert Hansson i Härnestad m.fl.

§ 24.

Sydsvenska Kraft aktiebolagets ombud, ingenjör Ljunggren, hade värderat den nytta, som Torsebro kraftverk kunde direkt ernå genom företaget till 10.000 kronor. Han hade på grund av erhållna upplysningar kommit till det resultatet, att sökandena vid denna värdering skulle erhålla majoritet för detta nyttiga arbetes utförande; han vore även förvissad därom, att kostnaderna för dess utförande skulle bliva mindre än de beräknade.

§ 25.

Häradsdomaren Aug. Jeppsson å Hamiltonhill protesterade mot de yttringar av misstroende mot företaget, som framkommit från jordägarna vid södra delen av ån. Då det emellertid visat sig vid de förberedande undersökningarna, att de nuvarande sökandenas berättigade intressen kunde tillgodoses jämväl genom en reglering av ån, som inskränkte sig till sträckan Yngsjö bro till Torsebro, så ville han förorda, att synemännen koncentrerade sig på denna lösning av frågan och lämnade södra

delen av ån åt sitt öde.

§ 26.

Nils Svensson, Härnestad, önskade få till protokollet antecknat, att han instämde med Albert Hansson i Härnestad, fältveterinär Siöberg och övriga motståndare mot företaget.

§ 27.

Domänintendenten Nils Larsson framhöll, att regleringsfrågan vore svårlöst samt att därför helt naturligt olika meningar om lösningen skulle göra sig gällande. Något måste emellertid göras för att förhindra den fortskridande försumpningen, detta måste alla erkänna äfvensom erkänna, att det värdefullare gräset växer på den mindre sumpiga marken. Domänintendenten påminde jämväl därom, att man efter sänkningen kunde lättare genom invallning ytterligare torrlägga jorden. Det vore stor skada i den händelse företaget ej skulle kunna utsträckas till hela sin vidd,d.v.s. ända ut i havet. De, som genom sitt motstånd mot företaget förhindrade denna enda rationella lösning, finge ett visst ansvar för sina efterkommande. Han yrkade,att synemännen skulle göra allt vad på den bekomme, att söka förverkliga åns reglering ut i Östersjön enligt det förbendande förslag, som benämndes alternativ II.

§ 28.

Albert Hansson i Härnestad opponerade sig mot domänintendentens yttrande och förmenade att de personer, som sedan barndomen varit bosatta utmed ån, borde bättre känna till

saken än domänintendenten.

§ 29.

Förrättningsmannen meddelade, att synemännen komme att pröva de mot den förberedande värderingen av båtnaden gjorda anmärkningarna och ställde i utsikt, att sakägarna framdeles skulle sättas i tillfälle att taga del av värderingslängden samt att skriftligen till synemännen framställa sina påståenden innan synemännen avgåve sitt slutliga utlåtande. Han uppläste därjämte tre från byamän i Hovby, Åsum och Åsumtorp inkomna skrivelser /bil.27,28 och 29/.

§ 30.

Olof Larsson i Härlöv ansåg den förberedande värderingen vad beträffar Härlöv missvisande enär den ej skett under sommaren och ej i närvaro av jordägarna.

§ 31

Jöns Andersson i Yngsjö yrkade, att hela regleringsfrågan skulle uppskjutas, till dess det avgjorts, huruvida fiskehamn komme att på statens bekostnad inrättas vid Helgeåns utlopp, varigenom åregleringen skulle bliva billigare.

§ 32.

Gustaf Elowsson i Vä anhöll att till protokollet få antecknat, att han ansåg upplandningarna i Hammarsjö värdelösa.

§ 33.

Förrättningsmannen kungjorde, att synemännen komme att

vidtaga för ärendets vidare handläggning nödiga åtgärder samt att sakägarna komme att i ordning, som närmare komme att kungöras i ortstidningarna, sättas i tillfälle att granska utredningsresultatet innan förrättningen avslutades.

§ 34.

På anmaning av Jöns Håkansson i Köpingehus redogjorde förrättningsmannen för de ekonomiska förutsättningarna för företagets utförande.

§ 35.

Då intet vidare förekom meddelade förrättningsmannen, att tiden för nästa sammanträde komme att kungöras endast genom kungörelser i stadens tre tidningar. Därefter upplästes protokollet och slöts sammanträdet.

Ort och tid som ovan.

Statens lantbruksingenjör

Ivar Larsson Nils Jönsson Olof Persson

År 1935 den 20 september.

Efter kungörelse, som varit införd i Kristianstads läns tidning, Kristianstadsbladet och Kristianstads läns Demokraten tisdagen den 27 och onsdagen den 28 augusti 1935 samt efter kallelser, som genom postverket tillställts de sakägare, som enligt till förrättningsmannen inkomna skrivelser förklarat sig vilja göra gemensam sak med sökandena till förrättningen, inställde sig denna dag synemännen å Frimurarehotellet i Kristianstad varvid följande sakägare tillstädeskommo:

Kungl.Arméförvaltningen genom Kapten L.G.Fries och kasernofficeren, Kapten Magnus Brag enligt fullmakter, bil. 30 och 31;

Martin Olsson, Håslöv ;genom Domänintendenten Nils Larsson;

Nils G.Andersson, Hammar;

Albert Hansson, Härnestad;

Nils Svensson, Yngsjö; för egendel och såsom ombud för Karl Nilsson, Yngsjö, enligt fullmakt, bil.32;

Sven F.Bondesson, Yngsjö;

Johan Nilsson, Yngsjö, genom Nils Svensson, Yngsjö enligt fullmakt bil.33;

Jöns Håkansson, Köpingehus;

Per Anton Mattsson, Hövby;

Einar Olsson, "

Olof Alfred Olsson, "

Nils Lasson, "

Olof Olsson, "

Per Larsson, Åsum;

Per Nilsson, "

Torsten Nilsson, Svanevik;

Olof Olsson, Åsum;

Per Nilsson, Åsumtorp;

Per Abrahamsson, "

Nils Svensson, Härlöv;

Frans Rosendahl, "

Jöns Svensson, "

Agda Maria Johnsson, " ; genom Hilding Olsson, Härlöv, enligt fullmakt, bil.34;

Olof Larsson, Härlöv;

John Nilsson, Lillö Kungsgård;

Greve Ebbe Hamilton, Wrangelsberg;

Magnus Larsson, Ängagården;

August Jeppssons sterbhus, Hamiltonhill, genom John Nilsson, Lillö enligt fullmakt bil.35;

Kungl. Domänstyrelsen genom domänintendenten Nils Larsson;

Fiskeriintendenten, doktor G.Swenander, förordnad att avgöva yttrande angående företagets inflytande på fisket enligt fullmakt bil.36;

Kungl. Kammarkollegiet genom förste advokatfiskalen Olof Wickbom enligt förordnande, bil.37;

§ 36.

Sedan förrättningsmannen i korta drag redogjort för ändamålet

med företaget samt föreslagna åtgärder för dettas ernående påminde förste advokatfiskalen om tillvaron av segelled mellan Kristianstad och Åhus och manade synemännen att tillse, att denna ej genom företagets utförande bleve försämrad. Det berodde i så fall på synemännen att föreslå åtgärder till båtledens återställande i lagenligt skick, vilka åtgärder finge bekostas av regleringsföretaget. Beträffande företagets inverkan på fisket ville advokatfiskalen uppskjuta ställningstagande till dess fiskeriintendentens yttrande förelåg; vilket yttrande han anhöll skulle tillställas ämbetet.

§ 37.

Förrättningsmannen uppläste de föreningshandlingar, som under årets lopp inkommit till synemännen /se bilagor 38-42/. Närvarande undertecknare av dessa föreningshandlingar vidhöllo vid förfrågan därom sina ansökningar, vilket kommer att styrkas genom synemännens anteckning därom å respektive föreningsakter.

§ 38.

Förrättningsmannen kungjorde, att synemännen komme att fortsätta utredningen angående de nytillträdande sökandena samt att tid och plats för nästa allmänna sammanträde komme att delgivas genom kungörelse i staden Kristianstads tre tidningar samt till vederbörande myndigheter genom särskilda skrivelser.

§ 39.

Jöns Håkansson, Köpingehus- ansåg fortfarande, att båtnadsvärdena voro för högt värderade särskilt inom Köpinge by, där inga sökande till företaget förekommo. Däremot voro Kristianstads och Vilans samhällens intressen av företaget allt för lågt beskattade. Han ansåg, att de nya sökandena till företaget blivit därtill nödgade genom intensiv husagitation, varvid de genom överumpling förmåtts underteckna föreningshandlingarna. Köpingeborna komme att göra allt för att få ändring i de å deras mark lagda båtnadsvärdena.

§ 40.

Albert Hansson i Härnestad önskade upplysning om tidpunkten för värderingslängdernas publicering och framhöll vikten av att de blevo tillgängliga å fullt neutrala lokaler, helst i varje by för sig, I anledning härav meddelade förrättningsmannen, att värderingslängderna komme att göras tillgängliga för sakägarna så fort de blevo offentliga.

§ 41.

Såväl Jöns Håkansson, Köpingehus, som Albert Hansson, Härnestad, önskade få till protokollet antecknat, att sakägarna inom Köpinge och Härnestad helt spontant och utan all påtryckning vid särskilt därför anordnade sammanträden nekat att ställa sig som sökande till företaget, detta i anledning därav, att de ansett att nyttan av företaget för deras del ej komme att uppväga kostnaderna.

§ 42.

Då intet vidare förekom upplästes dagens protokoll och slöts sammanträdet.

Kristianstad den 20 september 1935.

Statens lantbruksingenjör

Olof Persson

År 1935 den 30 oktober.

Denna dag sammanträdde förrättningsmannen jämte godemännen i Rinkaby kommunalrum, varvid följande sakägare, efter kallelser, som delgivits genom stämmningsman, infunno sig:

Jöns Johnsson , Rinkaby 1, 14 och 13;

varjämte Anders Anton Olsson, Rinkaby 10 låtit meddela meddelade, att han, sängliggande på grund av sjukdom, var förhindrad att infinna sig, men ~~ö~~(ö)nskade att synemännen skulle besöka honom för att han skulle kunna utföra sin talan.

§ 43.

För~~rättnings~~föreningshandlingen bil. 39 upplästes och förklarade sig Jöns Johnsson vidhålla sin anslutning som sökande. Härefter förflyttades sammanträdet till Anders Anton Olsson, Rinkaby 10, där Olsson, efter föreningshandlingens upplästande, förklarade sig vidhålla sin anslutning som sökande.

Förrättningsmannen meddelade att synemännen komme att styrka sökandenas förklaring genom anteckning därom å föreningshandlingen.

§ 44.

Då intet vidare förekom upplästes protokollet och slöts sammanträdet.

Rinkaby den 30 oktober 1935.

Statens lantbruksingenjör.

Olof Persson Nils Jönsson

År 1935 den 30 oktober.

Denna dag sammanträdde jämväl förrättningsmannen jämte gode männen i Yngsjö skola, varvid följande sakägare, efter kallelser, som delgivits genom stämmningsmannen, infunno sig:

Folke Månsson, Yngsjö 3

Anders Åkesson, " 3

Hugo Nilsson, " 5

Anders Nilsson, " 5

Axel Nilsson, " 6

Anders Bondesson, " 6

Erik Hansson, " 8

Folkskolläraren Nils E. Erwe, Yngsjö

Jöns Andersson, " 10

Axel Persson, " 13

Eric Månsson, " 3

§ 45.

Det upplystes att agronomen Eric Månsson tillsammans med brodern Folke Månsson voro ägare till Yngsjö 3^2.

§ 46.

Den till förrättningsmannen insända föreningsskrivelsen bil. 38 upplästes och vidhölls vid förfrågan därom av de närvarande, vilket av synemännen skulle bestyrkas genom anteckning å akten i fråga.

§ 47.

Då intet vidare förkom upplästes protokollet och slöts sammanträdet.

Yngsjö den 30 oktober 1935.

Statens lantbruksingenjör.

Olof Persson Nils Jönsson

År 1935 den 30 oktober.

Denna dag sammanträdde jämväl förrättningsmannen i Hovby jämte gode männen skola varvid följande sakägare, efter kallelser, som delgivits genom stämmningsman, infunno sig:

Karl Algot Olsson, Hovby 2

Arvid Jenssen, " 19

Otto Bernhard Persson, " 19.

§ 48.

Förrättningsmannen uppläste den till honom insända föreningsskrivelsen bil. 41. De närvarande vidhöllo sin anslutning till företaget, vilket av synemännen skulle bestyrkas genom

anteckning därom å akten.

§ 49.

Det upplystes, att av övriga till sammanträdet instämde Bonde Clarholm meddelat, att han på grund av svaghet ej ville lämna hemmet, att Nils Oskar Andersson meddelat, att han på grund av stadsresa sannolikt ej kunde infinna sig förr än en timme efter sammanträdets början, samt att Elof Mattsson lämnat hemmet utan att angiva varthän. Sammanträdet förflyttades därför först till Bonde Clarholm å n:o 12 Hovby, vilken inför synemännen erkände sig som sökande till företaget. Enär det sports, att Elof Mattsson vore hemma förflyttades sammanträdet till hans gård Hovbydal, dit jämväl Nils Oskar Andersson å Johnedal infann sig. Såväl Elof Mattsson som Nils Oskar Andersson förklarade sig inför synemännen hava undertecknat föreningshandlingen bil. 41, såsom sökande till företaget, vilket synemännen förklarade sig skola styrka genom anteckning å akten.

§ 50.

Nils Oskar Andersson anhöll att få till protokollet antecknat att han ställt sig som sökande under förutsättning att kostnaderna för företaget ej skulle överstiga det av Skånska Cementgjuteriet avgivna anbudet, vilket han ansåg antagligt.

§ 51.

Förrättningsmannen redogjorde för vad som under samman-

trädet inträffat varefter detsamma slöts.

Hovby den 30 oktober 1935.

Statens lantbruksingenjör.

Olof Persson Nils Jönsson

År 1936 den 15 april.

Denna dag sammanträdde synemännen å Frimurarehotellet i Kristianstad varvid efter kungörelser i tidningarna Kristianstads läns tidning, Kristianstadsbladet och Kristianstads läns demokraten den 23 mars 1936 och efter särskilda till myndigheter samt till förut icke kallade sakägare i öppet brev pr post sända kallelser följande personer infunno sig:

Knut Ernfrid Olsson, Torseke;

Kgl. Armé-förvaltningen genom jur. kand. Erik Siewertz enl. fullmakt bil. 43.

Kristianstads stad genom friherren E. Cederström

Martin Olsson, Håslöv

Nils Andersson, Brogården

Erik Eriksson, Viby

Jöns Olsson, Rinkaby

Nils Hansson, Ripa och Kavrö

Albert Hansson, Härnestad

Jöns Andersson, Yngsjö

Sven Bondesson, Yngsjö

Nils E.Erwe, "

Nils Andersson, Ängagården, Vittskövle

Axel Olsson, Norregården, "

Jöns Håkansson, Köpinge

Per Håkansson, "

Håkan Månsson, Hovby

Arvid Jensen, "

Olof Olsson, "

Torsten Nilsson, Svanevik

Nils Lindell, Åsum

Friherre O. Palmstierna, Kristianstad,för Hedentorp

Per Abrahamsson, Åsumtorp

Jöns Svensson, Härlöv

Olof Larsson, "

Gerda Olsson, " genom

Nils M. Olsson enl. fullmakt bil.44;

Anders Perssons A.-B. Vilan genom fröken Hildur Persson

Ester Lindkvist, Vilan, genom lokföraren Otto Lindkvist enligt

fullmakt bil.45.

A.B. Kronan genom Karl Larsson

John Nilsson, Lillö Kungsgård

Anders Svensson, Isgrannatorp

Anton Isaksson, "

Oskar Andersson, Åby

Karl Nilsson, Åby

Sydsvenska Kraft A.B. genom civilingenjören Karl Ljunggren enl. fullmakt bil. 46.

Lunds Stiftsnämnd genom dess ledamot Hugo Jeppsson enl. resolution, bil. 47.

Kungl. Domänstyrelsen genom domänintendenten B. Carlheim-Gyllensköld enligt förordnande bil. 48

Kungl. Kammarkollegiet genom andre advokatfiskalen Adelberg enligt förordnande, bil. 49

Agda Johnsson, Härlöv, genom Hilding Johnsson, enl. fullmakt bil. 50.

§ 52.

Advokat-fiskal Adelborg anmärkte mot avfattningen av förste advokatfiskalen Olof Wickbomms yttrande till protokollets § 36, i det att ordet "segelled" skulle utbytas mot "farled".

§ 53.

Till protokollet skulle antecknas, att förrättningsmannen utfärdat följande "Kungörelse angående Helgeåns reglering:

Följande handlingar göras tillgängliga för sakägares granskning å länsstyrelsen i Kristianstad varje helgfri dag kl. 11-13 under januari månad 1936.

1. Hävdeförteckning, ägobeskrivning och värderingslängd rörande regleringsförslaget alt. II.

2. Borrjournal vid markundersökning.

3. Ansökningshandlingar.

4. Uppgift å sökanden samt dessas andel i båtnadsvärden.

5. Planritningar i 6 blad.

6. Profilritningar i 1 blad.

7. Förslag till skyddsarmar i Östersjön.

8. Kostnadsberäkning.

9. P.M. till synemännens utlåtande.

Invändningar i anledning av förestående handlingar skola göras skriftligen till undertecknad förrättningsman före utgången av januari månad 1936.

Kristianstad den 30 dec. 1935.

Lennart Holmström

Statens lantbruksingenjör."

vilken kungörelse varit intagen i stadens tre tidningar den 31 dec. 1935.

De i anledning härav till förrättningsmannen inkomna skrivelserna upplästes nu och bifogades protokollet som bilagor 51-59.

§ 54.

Det av fiskeriintendenten Doktor Swenander avgivna yttrandet upplästes (bil.60).

§ 55.

Advokatfiskal Adelborg yrkade i anledning av fiskeriintendentens utredning, att frågan om storleken å ersättning för skada å fisket skulle ställas på framtiden.

§ 56.

Till protokollet fogades borrjournal (bil.61), hävdeförteckning m.m. för alt. II (bil.62) och alt.IIa (bil.63), kostnadsförslag (bil.64); utredning rörande båtnad för Vinnö och Karpalunds invallningar (bil.65); utredning rörande skyddsanordningar vid Helgeåns utlopp i Östersjön (bil.66) och utredning rörande båtnad för Torsebro Kraftverk (bil.67), vilken senare refererades av förrättningsmannen.

§ 57.

Civilingenjör Karl Ljunggren opponerade sig mot resultatet av utredningen rörande Torsebro. Utan att f.n. ingå i närmare kritik, ville Herr Ljunggren nu särskilt framhålla omöjligheten av att skaffa marknad för de kilowattimmar, som vid högvatten kunde ernås utöver kraftverkets nuvarande produktionsförmåga.

§ 58.

Synemännen avgåvo sitt utlåtande (bil.68), vartill fogades lista över sökandena (bil.69) och kostnadsfördelningslängd (bil.70)

§ 59.

Det beslöts att styrelsen för företaget nu skulle väljas och att denna skulle bestå av tretton medlemmar. Härtill valdes landshövding Johan Nilsson, Kristianstads stads drätselldirektör friherre E. Cederström, lantbrukaren Knut Ernfrid Olsson, Torseke, godsägaren Gilbert Kennedy, Råbelöv, Nämndemannen Martin Olsson, Håslövs boställe, lantbrukaren Jöns Olsson, Hammar, Sven Olsson,

Rinkaby, Nils Larsson, Horna, Greve Ebbe Hamilton, Wrangelsberg, lantbrukarna John Nilsson, Lillö Kungsgård, Torsten Nilsson, Svanevik och Håkan Månsson, Hovby, samt folkskolläraren N.E.Erwe, Yngsjö.

§ 60.

Det kungjordes att till företaget hörande handlingar och ritningar skulle förvaras och i laga ordning hållas tillgängliga i Kristianstads drätselkammare.

§ 61.

Räkning å förrättningskostnaderna skall bifogades protokollet bil. 71.

§ 62.

Då intet vidare förekom förklarades förrättningen avslutad och upplästes dagens protokoll.

Kristianstad den 15 april 1936.

Statens lantbruksingenjör.

Ivar Larsson Nils Jönsson Olof Persson

Bil. 1. 34

Landskontoret i Kristianstad
Ink. 15/1 1934 Nr 4 År 1934
Domänlagen

Till Länsstyrelsen i Kristianstads län.

Förordnas att verkställa syneförrättning enligt vattenlagen angående tappning av vattendragen i Helgeå för sänkt vårdsamt meddela att sammanträde med sökandena för förrättaget att utsättas att hållas å Järnvägarehotellet i Kristianstad lördagen den 27 januari 1934 kl 12, och underrätta jag att kronoombudet måtte förordnas att därvid närvara.

Kristianstad den 13 jan. 1934

Emanuel Johnsson
Statens lantbruksingenjör

Resolution.

Översändes till domänintendenten Nils Larsson som förordnas att vid i denna skrivelse omförmälda förrättning bevaka Kungl. Maj:ts och Kronans rätt. Kristianstad i Landskontoret den 16 januari 1934

På länsstyrelsens vägnar

Thorildsson

Bil. 2.

Härmed befullmäktiger jag fröken Rose Hamilton att föra min talan och utöva min rösträtt vid tingsmansval i Kristianstad den 27 januari 1934 angående styrelsen enligt bifogade anmälan härå.

Karlskrona den 26 januari 1934.

Alexandra Hamilton

Fröken Alexandra Hamiltons egenhändiga namnteckning bevittnas.

Reinhold Pedersen A Löfqvist

Bil. 3.

Fullmakt.

Härmed befullmäktigas min son Hilding Johnsson att i mitt ställe närvara och föra min talan vid sammanträdet i Kristianstad till vilket jag blivit kallad, angående Hedgeåns reglering.

Åhus den 27/1 1934

Ida Johnsson

Emil Johnsson
Rikstaxeringsman

Karl Johnsson
Trädgårdsmästare

Fullmakt

Härmed befullmäktigas undertecknad Gerda Lundberg att för min talan vid sammanträde i delägarnas gemenskap i Rönkärrstorp i Trimmerare hotellet den 27 januari 1934 kl 12.

Piteå den 27 januari 1934

Gerda Olsson
Sandsjöberg

Bevittnas
P. M. Levin
Anna Haglund
N:o 6 Piteå

DRÄTSELKAMMAREN,
KRISTIANSTAD.

Fullmakt

för häradshövdingen Erik Lilienberg eller den han i sitt ställe förordnar att närvara vid det sammanträde med sökandena till syn enligt vattenlagen, avseende Helgeå, som utlysts till lördagen den 27 januari 1934, samt att vid sammanträdet bevaka stadens rätt.

Kristianstad den 17 januari 1934.

Kirkwiecebus

A. P. Hansson Rob. W. Lindbom [illegible]

[illegible] [illegible] [illegible]

P. Holmqvist [illegible] [illegible]

Bevittnas:

Forsbiklassons [illegible]

Bil. 6

39

R e s o l u t i o n.

Jämlikt 10 kap. 33 § vattenlagen förordnar länsstyrelsen statens lantbruksingenjör Lennart Holmström att i enlighet med föreskrifterna i ovan åberopade lag, därest laga hinder ej möter, verkställa den uti bilagda ansökan påkallade förrättning; skolande sökandena tillställa förrättningsmannen detta förordnande.

Kristianstads landskansli den 12 september 1933.

På länsstyrelsens vägnar:

Utan avgift.

[redacted]

Sökanden.

Till Prot. 6.

No. 66/13 Inl. till Länsstyrelsen
Ekdm. i Kristianstads län
den 12/9 1933.

Till Länsstyrelsen i Kristianstads län.

Prot. A 1341

Med överlämnande av 11 st. kvittningsbevis bekräftande anvisad om nyupprättad utsädesförråd vid Vallen-lagen å Södra Sallerup samt Kristianstads stadsfogdemyndighets beslut i saken får undertecknad härmed vördsamt anhålla att vederbörande Domänstyrelse i ordning i förevarande angående partiet bestämma skall som sökande för förrådet vorom bevaret torde förspörsmål hos Länsstyrelsen.

Kristianstad den 7 sept. 1933
Gunnar Johnsson
stadens landtmäteriingenjör.

Bill lit. 6. 41

KUNGL.
DOMÄNSTYRELSEN

Telegramadress } DOMÄNSTYRELSEN,
Telefonanrop } STOCKHOLM
POSTGIROKONTO 1092

I SVARSSKRIVELSE
TORDE ÅBEROPAS
N:R J:326 år 1933.
d.15/4 1933.

No. 44/15 Inl. till Länsstyrelsen
Ekdm. i Kristianstads län
den 16/4 1933.

Till Länsstyrelsen i Kristianstads län.

I skrivelse till Kungl. domänstyrelsen den 5 januari 1933 har interimsstyrelsen för Nedre Helgeåns vattenavledningsföretag anhållit, att styrelsen måtte ställa sig såsom sökande till syneförrättning jämlikt vattenlagen för prövning av frågan om sänkning av vattenståndet i Helgeån genom nygrävning mellan Torsebro och havet.

I ärendet har yttrande inhämtats av domänintendenten i länet samt statens vederbörande lantbruksingenjör.

Av handlingarna i ärendet inhämtas, att följande under styrelsens vård och inseende stående kronoegendomar skulle komma att beröras av vattenavledningsföretaget ifråga, nämligen: 5/8 mantal Hås nr 3 och 7 och 1 mantal Håslöv nr 10 och 12 i Gustav Adolfs socken 1/2 mantal Horna nr 1 och 17 i Åhus socken, 1 mantal Köpinge nr 2 och 25 samt 25/256 mantal Köpinge nr 23 litt. Pa, 27/128 mantal Köpinge nr 36 litt. Za och 119/256 mantal Köpinge nr 40 litt. Ra i Köpinge socken, 1/2 mantal Åsum nr 16 och 1 mantal Åsum nr 3 och 22 i Norra Åsums socken samt 8 3/4 mantal Lillö kungsgård med underlydande i sistnämnda socken.

Vid ärendets föredragning denna dag har styrelsen funnit gott

att jämlikt 7 kapitlet 45 § vattenlagen härigenom anhålla, att sådan syneförrättning, varom i 10 kapitlet nämnda lag förmäles, måtte komma till stånd för prövning av frågan om sänkning av vattenståndet i Helgeån genom åns nygrävning mellan Torsebro och havet. Stockholm den 15 april 1933.

Ca 49.

Ivar Vennerström

Johannes Andreasson

Angående reglering av vattenståndet i Helgeån.

Till bil 6. 43

Utdrag ur protokollet, hållet hos stadsfullmäktige i Kristianstad vid sammanträde å rådhuset den 1 februari 1933.

§ 4.

I enlighet med herr ordförandens remiss den 7 sistlidne januari hade drätselkammaren avgivit yttrande över en av interimsstyrelsen för nedre Helgeåns vattenavledningsföretag gjord framställning om stadens medverkan för erhållande av syneförrättning enligt vattenlagen samt därvid jämväl återställt interimsstyrelsens skrivelse.

Denna lydde sålunda:

"Till etc. Bil. A.

Drätselkammarens utlåtande var av denna lydelse:

"Till etc. Bil. B.

Fullmäktige biföllo drätselkammarens i ärendet gjorda hemställan.

Ut supra

In fidem:

/Lantbruksingeniör L, Helmström

N:r 4.

Resolution.

Överlämnas till drätselkammaren för yttrande.

Kristianstad den 7 januari 1933.

B. J. JÖNSSON.

Till Stadsfullmäktige i Kristianstad.

Den verkställda utredningen angående sänkning av vattenståndet i Helgeån visar, att denna sänkning skulle medföra stora fördelar för staden Kristianstad. Vid beräkningen av dessa fördelar hava utredningsmännen utgått från att av de upprättade förslagen till sänkning det med siffran II betecknade skulle komma till utförande. Av den värderingslängd, som upprättats för utrönande av den värdestegring, som skulle uppstå å för lantbruk lämplig jord genom företagets utförande, framgår, att staden Kristianstad av denna, utom stadens vallar belägna jord innehar 120,84 hektar (av stadsägan n:r 2) och att denna areal skulle erhålla en båtnad av 33,481: 50 kronor. Övrig båtnad för staden är ej definitivt uträknad men skulle bestå i bättre torrläggning av Tivoli, minskad pumpningskostnad, minskat underhåll av vallar m. m. Enär ett utförande av företaget måste föregås av syneförrättning enligt vattenlagen finnes vid denna tillfälle att närmare diskutera storleken av denna båtnad. Interimsstyrelsen för sänkningsföretaget, som förutsätter staden Kristianstads medverkan till detta för staden så betydelsefulla företags utförande, vill härmed anhålla, att denna stadens medverkan måtte givas ett första uttryck däri, att staden jämte övriga intresserade tecknar sig såsom sökande till syneförrättningen. Enär det är ett önskemål, att företaget sna-

rast möjligt kommer till stånd, anhåller interimsstyrelsen att detta ärende snarast möjligt måtte behandlas av stadens vederbörande myndigheter.

Kristianstad den 5 januari 1933.

Interimsstyrelsen för Nedre Helgeåns vattenavledningsföretag:

JOH. NILSSON.

Till Stadsfullmäktige i Kristianstad.

Enligt Eder herr ordförandes resolution den 7 januari 1933 har drätselkammaren att avgiva yttrande över av interimsstyrelsen för Nedre Helgeåns vattenavledningsföretag gjord framställning därom att stadens medverkan måtte givas ett första uttryck däri att staden jämte övriga intresserade tecknar sig såsom sökande till syneförrättningen; och får drätselkammaren i ärendet anföra följande.

Av den upprättade värderingslängden framgår, att staden har att förvänta värdestegring för vissa områden av staden tillhörig mark, som beröras av företaget, ävensom minskad kostnad för pumpning och underhåll av vallar m. m.

Då staden, i likhet med övriga strandägare invid Helgeån, alltså synes hava att förvänta gagn av företagets genomförande, anser drätselkammaren att staden bör lämna sin medverkan till företaget samt sålunda jämte övriga intresserade teckna sig såsom sökande till syneförrättningen.

Under framhållande, att jämväl Nosaby—Hammarsjöns invallningsföretag av år 1921, i vilket företag staden äger cirka 85 procent av samtliga andelar, förväntar viss båtnad av den planerade nygrävningen i Helgeån, har interimsstyrelsen för vattenavledningsföretaget hos styrelsen för nämnda invallningsföretag gjort hemställan att invallningsföretaget måtte ställa sig som medsökande till vattenavledningsföretaget.

Drätselkammaren får alltså hemställa:

att Ni måtte bemyndiga drätselkammaren att teckna staden såsom medsökande till den syneförrättning,

som enligt vattenlagens bestämmelser skall föregå utförandet av det med II betecknade förslaget till nygrävningen av Helgeån nedom Torsebro, ävensom att för stadens andelar i Nosaby—Hammarsjöns invallningsföretag av år 1921 teckna staden såsom medsökande till samma syneförrättning.

Kristianstad den 19 januari 1933.

På drätselkammarens vägnar:

ERIK LILIENBERG.

John Sjöholm.

N:r 5.

Till Stadsfullmäktige i Kristianstad.

Härmed får jag i enlighet med föreskrift i § 207, läroverksstadgan, anmäla, att mandaten för medlemmarna i lokalstyrelsen vid Högre Allmänna Läroverket i Kristianstad utgå med vårterminen 1933.

Samtidigt får jag meddela, att i läroverkssakkunnigas nu utkomna betänkande § 207 föreslås erhålla följande ändrade lydelse:

Vid varje allmänt läroverk skall finnas en lokalstyrelse, bestående av läroverkets rektor såsom självskriven ledamot samt av följande för en tid av fyra år utsedda ledamöter, nämligen en ledamot, utsedd av vederbörande länsstyrelse, i Stockholm av överståthållarämbetet, en ledamot, som kollegiet inom sig utser, och två ledamöter, utsedda av vederbörande kommunalstyrelse. För var och en av de särskilt utsedda ledamöterna utses jämväl suppleant, likaledes för en tid av fyra år, vilken vid förfall för den ordinarie ledamoten inträder i dennes ställe. Det skall ankomma på rektor att vid uppkommande ledighet därom göra anmälan hos vederbörande länsstyrelse och kommunalstyrelse.

Kristianstad den 21 januari 1933.

BIRGER SJÖVALL.
Rektor vid Högre Allmänna Läroverket i Kristianstad.

Bil. 6

Till Länsstyrelsen i Kristianstads län.

Härmed anhålles vördsamt om förordnande för behörig förrättningsman att verkställa syneförrättning enligt vattenlagen angående sänkning av vattenståndet i Helgeån nedom Torsebro i enlighet med det förslag, Alternativ II, som upprättats av Aktiebolaget Vattenbyggnadsbyrån i Stockholm för bättre torrläggning av mark inom Fjälkestads, Nosaby, Gustaf Adolfs, Rinkaby, Åhus, Vittskövle, Everöds, Köpinge, Norra Åsums, Skepparslövs, Önnestads och Färlövs socknar samt Kristianstads stad.

Kristianstad m.m. den 17 dec. 1932.

Sökandens namn	Hemman m.m.	% av båtnads värde
Anna Håkansson	Hörna	0.061
Nilsson		0.142
[illegible]	N:r 14 Hörna	0.217
[illegible] Nilsson	N:r 16 "	0.156
Sigfrid Nilsson	N:r 15 "	0.056
Anders Isaksson	N:r 10	0.032
Martin Westerdahl	N:r 10 Hörna	0.096
Tom Jonsson	N:r 6 Hörna	0.080
Johan Andersson	N:r 9	0.830

Sökandens namn	Hemman m.m.	% av bätnads värde

Sökandens namn	Hemman m.m.	% av bätnads värde

Sökandens namn	Hemman m.m.	% av båtnads värde

Bil till 6.

Till Länsstyrelsen i Kristianstads län.

Härmed anhålles vördsamt om förordnande för behörig förrättningsman att verkställa syneförrättning enligt vattenlagen angående sänkning av vattenståndet i Helgeån nedom Torsebro i enlighet med det förslag, Alternativ II, som upprättats av Aktiebolaget Vattenbyggnadsbyrån i Stockholm för bättre torrläggning av mark inom Fjälkestads, Nosaby, Gustaf Adolfs, Rinkaby, Åhus, Vittskövle, Everöds, Köpinge, Norra Åsums, Skepparslövs, Önnestads och Färlövs socknar samt Kristianstads stad.

Kristianstad m.m. den 17 dec. 1932.

Sökandens namn	Hemman m.m.		% av bätnads värde
[illegible]	[illegible]	v	1.808
[illegible]	[illegible]	v	1.892
[illegible]	[illegible]	v	0.417
[illegible]	[illegible]	v	0.742
[illegible]	[illegible]	v	0.765
[illegible]	[illegible]	v	0.223
[illegible]	[illegible]	v	0.193
[illegible]	[illegible]	v	0.021
[illegible]	[illegible]	v	0.017
[illegible]	[illegible]	v	0.050
[illegible]	[illegible]	v	0.317
[illegible]	[illegible]	v	0.421
			6.796

Sökandens namn	Hemman m. m.	% av båtnads värde	
		6.796	
Alexandra Hamilton	Gustafsfält o. Vimmögård	1/1 7/9	
Alexandra Hamilton såsom förmyndare för grevarna Gustaf och Axel Hamilton	Kragelundsgård	4/96	12'641

Sökandens namn	Hemman m.m.	% av båtnads värde

Sökandens namn	Hemman m.m.	% av bidrags värde

Till bil. 6 51

4.

Till Länsstyrelsen i Kristianstads län.

Härmed anhålles vördsamt om förordnande för behörig förrättningsman att verkställa syneförrättning enligt vattenlagen angående sänkning av vattenståndet i Helgeån nedom Torsebro i enlighet med det förslag, Alternativ II, som upprättats av Aktiebolaget Vattenbyggnadsbyrån i Stockholm för bättre torrläggning av mark inom Fjälkestads, Nosaby, Gustaf Adolfs, Rinkaby, Åhus, Vitteköyle, Everöds, Köpinge, Norra Åsums, Skepparslövs, Önnestads och Färlöve socknar samt Kristianstads stad.

Kristianstad m.m. den 17 dec. 1932.

Sökandens namn	Hemman m.m.	% av båtnads värde
Knut Olsson	Torseke № 2	0.349
Nils Andersson	Torseke № 6	0.046
Ola Hansson	Torseke № 5	0.127
P. Olof Bager	Torseke № 4.	0.036
Nils Persson	Torseke 6	0.184
Johan Carlsson	Kobbetorp	0.274
Nils Nilsson	Torseke 15.	0.207
Reynolt Nilsson	Torseke 15	
Nils Persson	Torseke 7	0.234
Sigfrid Persson	Trällebarg.	0.750
	Saeuf.	0.096
		2.197

Sökandens namn	Hemman m. m.	% av bötnads värde

Sökandens namn	Hemman m. m.	% av båtnads värde

Sökandens namn	Hemman m. m.	% av bötnads värde

Bil. lit. 6.

Till Länsstyrelsen i Kristianstads län.

Härmed anhålles vördsamt om förordnande för behörig förrättningsman att verkställa syneförrättning enligt vattenlagen angående sänkning av vattenståndet i Helgeån nedom Torsebro i enlighet med det förslag, Alternativ II, som upprättats av Aktiebolaget Vattenbyggnadsbyrån i Stockholm för bättre torrläggning av mark inom Fjälkestads, Nosaby, Gustaf Adolfs, Rinkaby, Åhus, Vittskövle, Everöds, Köpinge, Norra Åsums, Skepparslövs, Önnestads och Färlövs socknar samt Kristianstads stad.

Kristianstad m.m. den 17 dec. 1932.

Sökandens namn	Hemman m.m.	% av båtnads värde
Sillack Kennedy Nils Olsson A. B. Widtskoffer Sillack Kennedy Östra Skånes Järnvägsaktiebolag S. Tottie Stiftsnotarie	Rutsbo pr Bjälby Tröknegården Kristianstad 2.335 Nosaby Torp	16,9 Ödeg 0,68 2,335

Sökandens namn	Hemman m. m.	% av bötnads värde

Sökandens namn	Hemman m.m.	% av bidrags värde

Sökandens namn	Hemman m.m.	% av bätnads värde

6.

Till Länsstyrelsen i Kristianstads län.

Härmed anhålles vördsamt om förordnande för behörig förrättningsman att verkställa syneförrättning enligt vattenlagen angående sänkning av vattenståndet i Helgeån nedom Torsebro i enlighet med det förslag, Alternativ II, som upprättats av Aktiebolaget Vattenbyggnadsbyrån i Stockholm för bättre torrläggning av mark inom Fjälkestads, Hosaby, Gustaf Adolfs, Rinkaby, Åhus, Vittskövle, Everöds, Köpinge, Norra Åsums, Skepparslövs, Önnestads och Färlövs socknar samt Kristianstads stad.

Kristianstad m.m. den 17 dec. 1932.

Sökandens namn	Hemman m.m.	% av bidragsvärde
Per Mårtensson	Lilla N:s 2	0.158
Anders Persson	15 Härlöf	0.034
Wilhelm Svensson	N:r 7 Lilla 15 Härlöv	0.034
Elof Johansson	N:r 6 Härlöf " "	0.035
Johan Johansson	N:r 5 Härlöv	0.024
Johan Persson	5 Lilla Härlöf	0.019
Hans Persson	Härlöf N:r 20-12	0.437
Per Svensson	Härlöv N:r 16	0.130
Antonius Olsson	Härlöv N:r 17	0.438
Per Persson (f.d. fiskeriarrendator)	Härlöv N:r 14	0.326
Jöns Svensson	Härlöf N:r 8	0.319
Peter Persson	Härlöv N:r 13	0.263
		2.237

Sökandens namn	Hemman m.m.	% av bätnads värde 3.207	
Emil Strengfeldt	Skarlöf N:o 13	0.162	
Johan Carlsson	Farbo N:o 17	0.031	
Ogla Johansson	Karlsö N=5	0.262	
Sven Nilsson	Skarlöf N:o 15	0.044	
Per Larsson Nykvarn	Karlsö N:o 6	0.303	
Olof Henning Svensson	" N:o 16 8.	0.081	
Hercules Svensson	Karlsö 4 2. 16 4. 12 3.	0.401	
Olof Pettersson	Lilla N:o 3.	0.020	3.541

Sökandens namn	Hemman m. m.	% av bidragsvärde

Sökandens namn:	Hemma[illegible] m.	% av bidragsvärde

Till Lb. 6. 55

8.

Till Länsstyrelsen i Kristianstads län.

Härmed anhålles vördsamt om förordnande för behörig förrättningsman att verkställa syneförrättning enligt vattenlagen angående sänkning av vattenståndet i Helgeån nedom Torsebro i enlighet med det förelag, Alternativ II, som upprättats av Aktiebolaget Vattenbyggnadsbyrån i Stockholm för bättre torrläggning av mark inom Fjälkestads, Nosaby, Gustaf Adolfs, Rinkaby, Åhus, Vittskövle, Kverröds, Köpinge, Norra Åsums, Skepparslövs, Onnestads och Färlövs socknar samt Kristianstads stad.

Kristianstad m.m. den 17 dec. 1932.

Sökandens namn	Hemman m.m.	% av bättnads värde
Martin Olsson		0,850
Nils A. Andersson	Hässlöf 1-6	0,715
Eff Eriksson	Wiby nr 8	0,270
Sven Månsson	Wiby 5 i Hässlöf	1,381
Jönsalspan	Hässlöf 6 & 8	0,198
L. Svensson	Wiby 136	0,106
Sven Andersson	" 6	0,10
N. Rasmusson	" 6	0,070
Axel Månsson	Wiby 13	0,013
Olof Persson	" 11 o 13	0,246
Nils Hilding Nilsson	" 11	0,032
Albert Nilsson	Hammar nr 10	"
Nils Nilsson	Hässlöf nr 17	0,076

4,280

Sökandens namn	Hemman m.m.	% av båtnads värde
J. Eriksson		4.280
O. & Lindblad		4.748
Aug. Olsson	Wäsby N:r 11 : 13	0.191
Nils G. Andersson	N:r 9 : 1	0.424
Nils Hamberg	Hamnar n:r 1	
Alfred Mattsson	Hamnar n:r 1	0.209
Ola Ström	Häslör N:r 18.	0.001
Anders Nilsson	Häslör N:r 30.	0.037
Axel Hedström	Häslör N:r 13	0.137
Rudolf Nilsson	Häslör N:r 13	0.114
Simon Persson	Häslör N:r 16	0.078
Emil Persson	Häslör N:r 11	0.307
Oscar Nordström	Viby N:r 4	0.152
Oskar Haglund	Viby n:r 1	0.051
Otto Björklund	Viby n:r 6	0.050
C. Larsson	Häslöp N:r 17	0.086
KVARNSTENSFABRIKS	Vilin gård	0.001
C. Larsson		1.078
M. Herkules		0.204
		8.571

Sökandens namn	Hemman m.m.	% av bätnads värde

Sökandens namn	Hemman m.m.	% av bidragsvärde

Bil. nr. 6

Till Länsstyrelsen i Kristianstads län.

Härmed anhålles vördsamt om förordnande för behörig förrättningsman att verkställa syneförrättning enligt vattenlagen angående sänkning av vattenståndet i Helgeån nedom Torsebro i enlighet med det förslag, Alternativ II, som upprättats av Aktiebolaget Vattenbyggnadsbyrån i Stockholm för bättre torrläggning av mark inom Fjälkestads, Nosaby, Gustaf Adolfs, Rinkaby, Åhus, Vittskövle, Everöds, Köpinge, Norra Åsums, Skepparslövs, Önnestads och Färlövs socknar samt Kristianstads stad.

Kristianstad m.m. den 17 dec. 1932.

Sökandens namn	Hemman m.m.	% av båtnads värde
Per Hansson	Hammar N:r 1	0,015
Ola Olsson Stenbeck	Kammarslunds gård	0,195
Ola Eriksson	Hammar	0,243
Jonsgården	Hammar torp	0,238
J. Pronholm	Hammar N:r 10	0,068
		0,809

Sökandens namn	Hemman m. m.	% av bötnads värde

Sökandens namn	Hemman m.m.	% av bättnads värde

Sökandens namn	Hemman m. m.	% av bätnads värde

Till bil. 6.

Till Länsstyrelsen i Kristianstads län.

Härmed anhålles vördsamt om förordnande för behörig förrättningsman att verkställa syneförrättning enligt vattenlagen angående sänkning av vattenståndet i Helgeån nedom Torsebro i enlighet med det förslag, Alternativ II, som upprättats av Aktiebolaget Vattenbyggnadsbyrån i Stockholm för bättre torrläggning av mark inom Fjälkestads, Nosaby, Gustaf Adolfs, Rinkaby, Åhus, Vittskövle, Everöds, Köpinge, Norra Åsums, Skepparslövs, Önnestads och Färlövs socknar samt Kristianstads stad.

Kristianstad m.m. den 17 dec. 1932.

Sökandens namn	Hemman m.m.	% av båtnads värde
K. W. Olsson	10 Rinkaby	0,347
Berg & Jönsson Aktiebolag	6 Rinkaby	0,295
P. M. Svensson	9 "	0,052
Kjellgrens Bryggeri Aktiebolag	7 "	0,106
August Nilsson	8 37 "	0,198
Hans Karlssons stenb		0,009
Ola Andersson	25 Rinkaby	0,005
August Persson	23 Rinkaby	0,023
John Johnsson	27	0,010
Sven Södergrens stenb	18 Rinkaby	0,009
Oskar Bengtsson		0,006
Per Nilsson Gyllichs sterbhus	32 Rinkaby	0,031
Sven Månsson		0,056

1.131

Sökandens namn	Hemman m. m.	% av bebyggds värde	
Nils Nilsson.	n:9 Rinkaby.	1.101	
Ola Andersson	9 Rinkaby	0.051	
Jönsbrunnen	n:28 Rinkaby	0.056	N:o 19 2
Hans Olsson (Stureman) för Rinkaby allmänning.		0.044	
		0.520	
		1.852	

Sökandens namn	Hemman m.m.	% av bänads värde

Sökandens namn	Hemman m.m.	% av bötnads värde

Till bil. 6.

Till Länsstyrelsen i Kristianstads län.

Härmed anhålles vördsamt om förordnande för behörig förrättningsman att verkställa syneförrättning enligt vattenlagen angående sänkning av vattenståndet i Helgeån nedom Torsebro i enlighet med det förslag, Alternativ II, som upprättats av Aktiebolaget Vattenbyggnadsbyrån i Stockholm för bättre torrläggning av mark inom Fjälkestads, Nosaby, Gustaf Adolfs, Rinkaby, Åhus, Vittskövle, Everöds, Köpinge, Norra Åsums, Skepparslövs, Önnestads och Färlövs socknar samt Kristianstads stad.

Kristianstad m.m. den 17 dec. 1932.

Fastighetsägarens namn	Fastighetens namn m. m.	% av bidragsvärdet
Gustaf Nilsson	Sommarlöv	0.479
John Jeppsson Stubbe g. Gustaf Nilsson	Stenegård	0.490
Elof Mattsson	Elofsby nr 10	1.009
Sigfrid Jönsson	Hovby N:o 6	0.534
Oskar Persson	Hovby nr 16	0.105
		2.637

Löhnarens namn	Summan m. m.	% av bidrags-rätten

Sókandus nafn	Heimilisfang	% af búsáhöldum

Söhandens namn	Hemman m. m.	% av bränsle-värdet

Till bil. 6.

Till Länsstyrelsen i Kristianstads län.

Härmed anhålles vördsamt om förordnande för behörig förrättningsman att verkställa syneförrättning enligt vattenlagen angående sänkning av vattenståndet i Helgeån nedom Torsebro i enlighet med det förslag, Alternativ II, som upprättats av Aktiebolaget Vattenbyggnadsbyrån i Stockholm för bättre torrläggning av mark inom Fjälkestads, Nosaby, Gustaf Adolfs, Rinkaby, Åhus, Vittsköfle, Everöds, Köpinge, Norra Åsums, Skepparslövs, Önnestads och Färlövs socknar samt Kristianstads stad.

Kristiansta m.m den 17 dec. 1932.

Sökandens namn	Fastighet m. m.	% av bidragsvärdet
Per Pålsson	Tolsjö 2:3-4 Torsebro	1.104
And. Svensson	Torsebro 1:10	0.493
Anders Nilsson	Torsebro 1:4	0.220
Börje Bäckberg	Ödjödal, Torsebro 1:3.	0.459
		2.176

Skrivdons namn	Hemman m. m.	% av taxeringsvärde

Sökandens namn	Hemman m. m.	% av båtnadsvärdet

Põhandus naun	Hinnaan m. m.	% 20 Põhusdo-väidet

Till bil. 6.

Till Länsstyrelsen i Kristianstads län.

Härmed anhålles vördsamt om förordnande för behörig förrättningsman att verkställa syneförrättning enligt vattenlagen angående sänkning av vattenståndet i Helgeån nedom Torsebro i enlighet med det förslag, Alternativ II, som upprättats av Aktiebolaget Vattenbyggnadsbyrån i Stockholm för bättre torrläggning av mark inom Fjälkestads, Nosaby, Gustaf Adolfs, Rinkaby, Åhus, Vittskövle, Everöds, Köpinge, Norra Åsums, Skepparslövs, Önnestads och Färlövs socknar samt Kristianstads stad.

Kristiansta m.m den 17 dec. 1932.

Sökandens namn	Fastighet m. m.	% av bidragsrätt
Per Persson	Hoby 13	1.049
Nils Svensson	Hoby 9	0.450
Nils Larsson	" 21	0.141
Edvin Nilsson	Hoby 8-17-18	0.820
		2.460

Löhnadens namn	Summan m. m.	% av hälnadsvärdet

Löhandens namn	Hemman m. m.	% av bidrags-värdet

Försäkrings-namn	Firmans m. m.	% av bränsle-värdet

Bil. 7.

Utdrag ur protokoll, hållet å Kungl. Arméförvaltningens fortifikationsdepartement den 14. juli 1934.

F.D.D.N:r 2140 C.

S.D. Bemyndigades t.f. byråchefen Hjalmar Leth att vid sammanträde i Kristianstad den 27. innevarande juli inför statens lantbruksingenjör i Kristianstads län Lennart Holmström samt vid eventuellt ytterligare sammanträden angående reglering av Helgeån föra Kungl.Maj:ts och Kronans talan samt dess rätt bevaka; och skulle utdrag av protokollet för att gälla såsom fullmakt tillställas t.f. byråchefen Leth, vilkens lagliga åtgärder av departementet godkändes. Som ovan.

In fidem:

Bil. 8.

Utdrag ur protokollet vid pastoratsgyrkomöte i Gustaf Adolfs och Rinkaby församling den 2 juli 1934.

§ 2

Till ombud vid syn enligt vattenregleringslagen, avseende reglering av Helgeå utsågs den 27 dennes i Simrishamn kl. 1 e.m. utsägs nämndemannen, landbrukaren Martin Olsson, Hässlövs Boställe.

Rätt utdraget bestyrkes
Wiby den 25 juli 1934
M. H. Wiberg
p. t.

PASTORSÄMBETET I GUSTAF ADOLF OCH RINKABY CHRISTIANSTADS LÄN ADRESS: WIBY

Bil. 9.

Utdrag ur protokollet vid kyrkorådets i Gustafstads församling sammanträde den 21 juli 1934.

2:o

Till kyrkorådets ombud vid utsattstyn den 27 kanc kl. 12 f.m. d:o Timmerstället i Kristinastad angående reglering av Helgeå enligt vattenregleringslagen, yttrar sig nämndemannen Lantbrukaren Martin Olsson Kåstorp boställe.

Rätt utdraget bestyrkes
Gustafstads den 25 juli 1934

M. H. Wiking
p. l.

PASTORSÄMBETET I GUSTAF ADOLF OCH RINKABY CHRISTIANSTADS LÄN ADRESS: WIBY

Fullmakt för tullförvaltare Nils Hansson, Åbus, att vid sammanträde denna dag i Kristianstad angående reglering av Helgeåns mun tala för

Espeå, Åbus den 27 juli 1934.

Anna Hansson född Olsson

ägare av 3/8 mtl nr 1 Rösa Kavrö mm Klöfö nr 1½ och Kavrö nr 3⅞.

Bevittnas:

Gerda Persson

B. T. Randau

Bil. II.

F U L L M A K T för fältveterinären Johan Siöberg eller den han i sitt ställe förordnar, att min talan föra, min rätt bevaka och för mig besluta i ärenden ang. reglering af Helge å, och som beröra mig tillhöriga jordar å n:r 10 och 14 Yngsjö; godkännande jag ombudets lagliga åtgärder.

Nygård pr Karpalund den 17. juli 1934

Kerstin Carlsson

F U L L M A K T för fältveterinären Johan Siöberg eller den han i sitt ställe förordnar, att vår talan föra, vår rätt bevaka och för oss besluta i ärenden ang. reglering af Helge å, och som beröra oss tillhöriga jordar å n:r 5 Nygård och n:r 14 Skepparslöf samt n:r 3 och 21 Önnestad; godkännande vi ombudets lagliga åtgärder.

Nygård pr Karpalund och Helsingborg den 17. juli 1934

Kerstin Carlsson Selma Carlsson Anna Siöberg

Egenhändiga namnteckningar bevittna:

Karl Nilsson Gunni Carlsson

Nygård Nygård

Bil. 12.

Fullmakt för Gunnar Nilsson Haga Gärds-Köpinge att vid sammanträde den 27/7 1934 om reglering av Helgeån, föra min talan och utöva min rösträtt godkänner jag vad ombudet lagligen gör och låter.

Haga Gärds-Köpinge den 27/7-34
Per Olssons dödsbo / Hanna Olsson.

Bevittnas:

Gunnar Svensson
Gärds Köpinge

Wardlara
G. Köpinge

Bil. 13.

Fullmakt för Lantbrukaren Nils Svensson Hårlöv, att vid alla sammanträde som beröra Helgeåns reglering föra min talan och utöva mig tillkommande rösträtt.

A:17, 4, 16 Hårlöv den 27 Juli 1934.

Kerstin Svensson

Bevittnas:

Hanna Svensson
20 Hårlöv

Ivar Svensson
20. Hårlöv

Bil. 14.

Fullmakt

Härmed befullmäktigas Landtbr. Gustaf Rosendahl i Hälsingtuna att vid sammanträde med sakegare i Helgeåregleringen företräda min talan samt utöva mig tillkommande rösträtt.

Hälsingtuna den 27/2 1934

Gustaf Rosendahl

Bevittnas

Hemming Andersson Eva Falkman.

Bil. 15.

Fullmakt.

Härmed fullmakt jag
Lantbrukare Nils-Lars Olsson Nol Tygsamtorp
att vid kommunalmöte i dag å Rimmanhäradets
i Kristianstad såsom min fulman.

Tygsamtorp den 27 Juli 1934.

Nils Olsson

Bevittnas.
Herthe Björklund. Sonja Håkansson.

Kungörelse

För anmälan av avlidet jord Hans Olof Mattsson till vidare handläggning rörande reglering av Helgåns mitt Lakes fiske och rätt därtill

avlidit den 24 juli 1914

vår ovanstående Broherre!

Sjunkabäcken uppmanas härmed

Karin Palenius, Elin Palenius

adr. Karpalund



Bil. 17

Fullmakt

för innehavaren eller den han i sitt ställe förordnar att vid syn enligt vattenlagen avseende reglering av Helgeån utföra vår talan och vår rätt bevaka; ombudets lagliga åtgärder godkännas.

Malmö den 13 juli 1934.

För SYDSVENSKA KRAFTAKTIEBOLAGET

Bevittnas:

Avskrift.

Kungl.
Patent- och Registreringsverket
Aktiebolagsavdelningen
Stockholm.

Stämpel.

Att Kungl. Patent- och Registreringsverket den 25 juni 1906 beviljat registrering för Sydsvenska Kraftaktiebolaget, att styrelsen, som har sitt säte i Halmstad, enligt en den 12 augusti 1932 i aktiebolagsregistret intagen uppgift utgöres av borgmästaren Georg Bissmark och redaktören Carl Georg Swensson, båda i Halmstad, borgmästaren Henning Wilhelm Grauers i Oskarshamn, häradshövdingen Ivar Erik Öhman, disponenten Emil Olsson och lagerchefen Janne Wilhelm Hermansson, alla i Malmö, konsuln Christian Anton Erik Bolinder i Stockholm, ingenjören Harald Anund Theodor Bergengren i Hälsingborg, redaktören Carl Oscar Fredholm i Landskrona samt apotekaren Adolf Fredrik Montelin i Lund, med vice häradshövdingen Ernst Fredrik Wehtje, direktören Jonte Alfred Daniel Hultkrantz och expeditören Nils Oscar Persson, alla i Malmö, direktören Harry Tranchell i Landskrona, direktören Henry Christian Louis Dunker, överingenjören Edvard Schön och överläraren Hjalmar Forsberg, alla i Hälsingborg, hamnkaptenen Johan August Edvall i Oskarshamn, civilingenjören Hans-Gabriel Queckfeldt i Lund samt disponenten Johan Wendt i Halmstad till suppleanter, och att firman tecknas av Olsson och Hultkrantz gemensamt eller av endera utav dem i förening med Hermansson eller Bergengren, samt att därefter intill denna dag någon ändring härutinnan icke registrerats, det varder härmed till bevis meddelat.
Stockholm den 21 oktober 1933.

Ex officio:

Gustaf Helmertz.

Sigill.

Lösen	kr.	1:50
Stämpel	"	2:-
Summa	kr.	3:50

Kungl. patent- och registreringsverkets kommissionär, på begäran.

Vidimeras:

Bil. 18.

Utdrag

för E. Palmqvist att vid sammanträdet den 27 juli angående reglering av Helgeån, här in tala.

Johannishus den 27. 7. 34.

O. Thunberg

Bevittnas:

G. Ljungkvist E. Månsson.

Bil. 19.

VATTENRÄTTSAMANUENSEN
VID
SÖDERBYGDENS VATTENDOMSTOL

Stockholm den 14 juni 1934.

Herr Lantbruksingenjören Lennart Holmström,
Kristianstad.

Sedan i till Söderbygdens vattendomstol ingivna ansökningar Nils S. Nilsson i Isgrannatorp m. fl. anhållit om tillstånd att för vinnande av förbättrad torrläggning av dem tillhörig mark verkställa reglering av Helgeån mellan Torsebro och Östersjön, vilket företag enligt vid ansökningarna fogad promemoria jämväl skulle bliva till båtnad för Torsebro vattenkraftanläggning m. m., samt vattenrättsdomaren genom resolution av den 9 maj 1934 förordnat, att det med ansökningarna avsedda målet skulle handläggas vid syneförrättning, som avsåges i 10 kap. 32 § vattenlagen, varvid företagets huvudsakliga ändamål skulle

anses vara att vinna förbättrad torrläggning av mark, och efter det länsstyrelsen i Kristianstads län sedermera genom resolution av den 30 sagda maj förordnat Eder att i enlighet med föreskrifterna i vattenlagen, därest laga hinder ej mötte, verkställa förrättningen, vardor härmed jämlikt bestämmelse av vattenrättsdomaren i nyssnämnda resolution av den 9 maj ett exemplar av ansökningshandlingarna till Eder överlämnat.

Enligt uppdrag:

Till bil. 19

Avskrift.

Till Söderbygdens Vattendomstol.

På begäran av Interimstyrelsen för Helgeåns vattenregleringsföretag får jag härmed vördsamt översända Ansökningshandlingar i tio ark angående syneförrättning. Den i ansökningshandlingarna omnämnda promemorian översändes i särskild försändelse. Kristianstad den 18 april 1934.

Lennart Holmström.

Rätt avskrivet betyga:

R. Greijer

Avskrift 2 Till bil. 19

Till Söderbygdens Vattendomstol.

Härmed anhålles vördsamt om syneförrättning enligt vattenlagen rörande reglering av Helgeån mellan Torsebro och Östersjön inom Fjälkestads, Nosaby, Gustaf Adolf, Rinkaby, Åsums, Vittskövle, Gärds-Köpinge, Norra Åsums, Skepparslövs och Färlövs socknar samt staden Kristianstads område i Kristianstads län.

Beträffande företagets omfattning och dess betydelse för olika intresseområden hänvisas till bilagda, av statens lantbruksingenjör L. Holmström avfattade promemoria.

Kristianstad den 22 febr. 1934.

Sökandenas namn.	Hemort m. m.
Nils S. Nilsson	Isgrannatorp N:o 3 & 4
Birger Bärnheim	Isgrannatorp N:o 1 o. 3
And. Svensson	Isgrannatorp N:o 1.
Anders Nilsson	Isgrannatorp N:o 4.
För Kristianstads stad	
Erik Lillienberg	Kristianstad.

Kungl. Maj:t och kronan biträder förestående ansökning.

Stockholm den 19 april 1934.

På Kungl. styrelsens uppdrag:

Arvid Lilliesköld.

Rätt avskrivet betyga:

R. Greijer

Till bil. 19 80

3

Avskrift.

Kungl.
Domänstyrelsen

Nr J: 854 år 1934
d.6/4 1934.

Utdrag av protokoll, hållet hos Kungl. domänstyrelsen i Stockholm den 6 april 1934.

S.D. I skrivelse till länsstyrelsen i Kristianstads län den 15 april 1933 hade Kungl. domänstyrelsen jämlikt 7 kap. 45 § vattenlagen anhållit, att sådan syneförrättning, varom i 10 kap. nämnda lag förmäldes, måtte komma till stånd för prövning av frågan om sänkning av vattenståndet i Helgeån genom nygrävning mellan Torsebro och Östersjön. Av företaget skulle följande under styrelsens vård och inseende stående kronoegendomar komma att beröras, nämligen 5/8 mantal Håslöv nr 3 och 7 samt 1 mantal Håslöv nr 10 och 12 i Gustav Adolfs socken, 1/2 mantal Horna nr 1 och 17 i Åhus socken, 1 mantal Köpinge nr 22 och 25 samt 25/256 mantal Köpinge nr 23 litt. Pa, 27/128 mantal Köpinge nr 36 litt. Za och 119/256 mantal Köpinge nr 40 litt. Ra i Köpinge socken, 1/2 mantal Åsum nr 16 och 1 mantal Åsum nr 3 och 22 i Norra Åsums socken samt 8 3/4 mantal Lillö kungsgård med underlydande i sistnämnda socken.

I anledning därav hade länsstyrelsen, sedan ytterligare omkring etthundratjugu fastighetsägare biträtt den gjorda framställningen, förordnat statens lantbruksingenjör Lennart Holmström att verkställa syneförrättningen.

I skrivelse till styrelsen den 17 mars 1934 hade bemälde Holmström meddelat, bland annat, att vid verkställd förundersökning utretts, att Sydsvenska Kraftaktiebolaget genom den projekterade sänkningen av vattenståndet i Helgeån skulle komma att vinna en högst avsevärd båtnad vid Torsebro kraftverk samt att övriga sökande till företaget vid sammanträde den 27 januari 1934 förklarat sig yrka deltagningsskyldighet i företaget för Kraftaktiebolaget i dess mån av den båtnad, som Kraftaktiebolaget kunde påvisas ernå vid kraftverket. Genom detta yrkande hade företaget automatiskt övergått från att vara

vattenavledning till vattenreglering.

Kungl. styrelsen beslöt uppdraga åt domänfiskalen eller den han i sitt ställe förordnade att hos Söderbygdens vattendomstol för ovannämnda kronoegendomar göra ansökan om syneförrättning för vattenreglering av Helgeån mellan Torsebro och havet samt att i målet utföra Kungl. Maj:ts och kronans talan för samma egendomar.

Härom skulle protokollsutdrag expedieras till domänfiskalen. Därjämte skulle överlämnas dels ovannämnda skrivelse av den 17 mars 1934 dels ock handlingarna i ärendet med diarienummer J: 326 år 1933. De överlämnade handlingarna skulle i sinom tid återställas till styrelsen.

Som ovan.

På Kungl. domänstyrelsens befallning:
Gunnar Malmström.

Rätt avskrivet betyga:

R. Greijer

Till bil. 19 82

4

Avskrift.

Till Söderbygdens vattendomstol.

Härmed anhålles vördsamt om syneförrättning enligt vattenlagen rörande reglering av Helgeån mellan Torsebro och Östersjön inom Fjälkestads, Nosaby, Gustaf Adolf, Rinkaby, Åsums, Vittsköfle, Gärds-Köpinge, Norra Åsums, Skepparslövs och Färlövs socknar samt staden Kristianstads område i Kristianstads län.

Beträffande företagets omfattning och dess betydelse för olika intresseområden hänvisas till bilagda, av statens lantbruksingenjör L. Holmström avfattade promemoria.

Kristianstad den 22 febr. 1934.

Sökandenas namn	Hemort m.m.
Knut Olsson	Torseke N:o 2
Nils Nilsson	Torseke 15
Berndt Nilsson	Torseke N:o 15
Nils Persson	" " 7
Ola Hansson	Torseke N:o 5
Nils Andersson	Torseke N:o 6
Nils Persson	Torseke 6
Johan Carlsson	Ebbetorp
Sigfrid Persson	Trälleborg
Gilbert Kennedy	Råbelöf
A.B. Widtsköfle Gilbert Kennedy	Widtsköfle
P. Olof Bager	Torseke N:o 4.

Rätt avskrivet betyga:

R. Grejjer

Till bil. 19 83

Avskrift.

Till Söderbygdens Vattendomstol.

Härmed anhålles vördsamt om syneförrättning enligt vattenlagen rörande reglering av Helgeån mellan Torsebro och Östersjön inom Fjälkestads, Noaby, Gustaf Adolf, Rinkaby, Åsums, Vittskövle, Gärds-Köpinge, Norra Åsums, Skepparslövs och Färlövs socknar samt staden Kristianstads område i Kristianstads län.

Beträffande företagets omfattning och dess betydelse för olika intresseområden hänvisas till bilagda, av statens lantbruksingenjör L. Holmström avfattade promemoria.

Kristianstad den 22 febr. 1934.

Sökandenas namn	Hemort m. m.
F. W. Olsson	Rinkaby 10.
N. J. Waldemarson	Rinkaby n:o 7
August Persson	Rinkaby n:o 23
Hans Karls sterbhus	Rinkaby n:o 23
August Nilsson	Rinkaby n:o 3
Jöns Eriksson	Rinkaby n:o 28
P. W. Levin	Rinkaby n:o 9
Sven Månsson	Rinkaby n:o 9
Nils Nilsson	Rinkaby n:o 9
Oskar Bengtsson	Rinkaby N:o 32
Sven Söderbergs sterbhus	Rinkaby N:o 18
John Johnsson	Rinkaby N:o 27
Ola Andersson	Rinkaby N:o 25
Per Nilsson-Kvicks sterbhus	Rinkaby N:o 32
Jöns Olsson Sandsjöborg	Rinkaby " 6
Gerda Olsson Sandsjöborg	Rinkaby " 6
Ola Andersson	Rinkaby N:o 9
E.O. Söderberg ålderman för Rinkaby	Rinkaby 6

Rätt avskrivet betygar:

R. Greijer

Avskrift. 6 Till bil. 19. 84

Till Söderbugdems Vattendomstol.

Härmed anhålles vördsamt om syneförrättning enligt vattenlagen rörande reglering av Helgeån mellan Torsebro och Östersjön inom Fjälkestads, Nosaby, Gustaf Adolf, Rinkaby, ~~Åsums~~ Åsums, Vittsövle, Gärds-Köpinge, Norra Åsums, Skepparslövs och Färlövs socknar samt staden Kristianstads område i Kristianstads län.

Beträffande företagets omfattning och dess betydelse för olika intresseområden hänvisas till bilagda, av statens lantbruksingenjör L. Holmström avfattade promemoria.

Kristianstad den 22 febr. 1934.

Sökandenas namn	Hemort m. m.
Jöns Ohlsson	Hammartorp
Albert Nilsson	Hammar 10
Nils Holmberg	Hammar 1
N. Kronholm	Hammar nr 10
Nils G. Andersson	Hammar 1
Ola Eriksson	Hammar
Per Hansson	Hammar 1
Ola Olssons sterbhus	Hammarslunds gård

Rätt avskrivet betyga:

R. Greijer

Till bil. 19. 85

Avskrift. 7

Till Söderbygdens vattendomstol.

Härmed anhålles vördsamt om syneförrättning enligt vattenlagen rörande reglering av Helgeån mellan Torsebro och Östersjön inom Fjälkestads, Nosaby, Gustaf Adolf, Rinkaby, Åsums, Vittsövle, Gärds-Köpinge, Norra Åsums, Skepparslövs och Färlövs socknar samt staden Kristianstads område i Kristianstads län.

Beträffande företagets omfattning och dess betydelse för olika intresseområden hänvisas till bilagda, av statens lantbruksingenjör L. Holmström avfattade promemoria.

Kristianstad den 22 febr. 1934.

Sökandenas namn	Hemort m.m. Färlöfs socken.
Aug. Jeppsson	Hamiltonhill
N. Månsson	Skrynarp 1⁶
Karl Nilsson	Ängsvik
Magnus Larsson	Ängagården
Nils Åkesson	Ängaholm
Ola Nilsson	Sofiedal
Emil Kroon	Åby N: 7
Axel Kroon	" "
Otto Blom	Nyhem
And. Isaksson	Åbyhem
Wilh. Roos	Harastorp
Per Svensson	Emmaro

Rätt avskrivet betyga:

P. Greijer

Till bil. 19 86

8

Avskrift.

Till Söderbygdens vattendomstol.

Härmed anhålles vördsamt om syneförrättning enligt vattenlagen rörande reglering av Helgeån mellan Torsebro och Östersjön inom Fjälkestads, Nosaby, Gustaf Adolf, Rinkaby, Åsums, Vittskövle, Gärds-Köpinge, Norra Åsums, Skepparslövs och Färlövs sockmar samt staden Kristianstads område i Kristianstads län.

Beträffande företagets omfattning och dess betydelse för olika intresseområden hänvisas till bilagda, av statens lantbruksingenjör L. Holmström avfattade promemoria.

Kristianstad den 22 febr. 1934.

Sökandenas namn	Hemort m.m.
Namnen gälla endast för alt. II	
Nils Gustafsson	Helgenäs Horna
Sigfrid Nilsson	15 Horna
Anna Håkansson	nr 5 Horna
Anton Andersson	nr 2 Horna
Sven Svensson	nr 5 Horna
Hugo Persson	n:o 14 Horna
Per Nilsson	N:o 16 Horna.

Rätt avskrivet betyga:

R. Greijer

Bilaga 19. 87

Avskrift.

Till Söderbygdens Vattendomstol.

Härmed anhålles vördsamt om syneförrättning enligt vattenlagen rörande reglering av Helgeån mellan Torsebro och Östersjön inom Fjälkestads, Nosaby, Gustaf Adolf, Rinkaby, ~~Åsums~~ Åhus, Vittsövle, Gärds-Köpinge, Norra Åsums, Skepparslövs och Färlövs socknar samt staden Kristianstads område i Kristianstads län.

Beträffande företagets omfattning och dess betydelse för olika intresseområden hänvisas till bilagda, av statens lantbruksingenjör L. Holmström avfattade promemoria.

Kristianstad den 22 febr. 1934.

Sökandenas namn.	Hemort m. m.
Frans Rosendahl	Härlöf N:o 20
Olov Larsson	Nyhem Härlöv 6
Lars Larsson	Härlöv N:o 17
Anders Persson	Härlöv N:o 13
Johan Carlsson	" 17
Henning Svensson	Härlöv 16
Kerstin Svensson	Härlöf 12
Agda Johnsson	Härlöv 5
P. J. Nilsson	Lillö 5
Herman Johansson	Härlöf N:o 28 N: 6 Lillö
Johan Månsson	N: 15 Härlöf
Emil Rosenqvist	Härlöf N:o 15
Wilhelm Svensson	Härlöv N:o 15
Per Mårtensson	Lillö N:o 2
Olof Pettersson	Lillö N:o 3
Sven Nilsson	Härlöv N:o 5
Per Svensson	Härlöv N:o 16
Antonius Olofsson	Härlöv N:o 14
Jöns Svensson	Härlöf N:o 5 & 20.

Rätt avskrivet betyga:

R. Greijer

10 Gill bil. 19

Avskrift.

Till Söderbygdens vattendomstol.

Härmed anhålles vördsamt om syneförrättning enligt vattenlagen rörande reglering av Helgeån mellan Torsebro och Östersjön inom Fjälkestads, Nosaby, Gustaf Adolf, Rinkaby, ~~Åsums~~ Tuls, Vittskövle, Gärds-Köpinge, Norra Åsums, Skepparslövs och Färlövs socknar samt staden Kristianstads område i Kristianstads län.

Beträffande företagets omfattning och dess betydelse för olika intresseområden hänvisas till bilagda, av statens lantbruksingenjör L. Holmström avfattade promemoria.

Kristianstad den 22 febr. 1934.

Sökandenas namn	Hemort m. m.
✓ Håkan Månsson	Hovby N:o 8-17-18
✓ Nils Svensson	Hovby N:o 3-9
✓ Per Trulsson	Hovby N:o 13
✓ Ola Pehrsson	Hovby N:o 16
✓ Sigfrid Jönsson	Hovby N:o 6
Åsum ✓ Torsten Nilsson	
✓ För John Jeppsson sterbhus Torsten Nilsson	Åsum Norregård
8 Nils Larsson	Hovby N:o 21

Rätt avskrivet betyga:

R. Sjöjee

11

Till bil. 19

Avskrift.

Till Söderbygdens vattendomstol.

Härmed anhålles vördsamt om syneförrättning enligt vattenlagen rörande reglering av Helgeån mellan Torsebro och Östersjön inom Fjälkestads, Nosaby, Gustaf Adolf, Rinkaby, Åsums, Vittsövle, Gärds-Köpinge, Norra Åsums, Skepparslövs och Färlövs socknar samt staden Kristianstads område i Kristianstads län.

Beträffande företagets omfattning och dess betydelse för olika intresseområden hänvisas till bilagda, av statens lantbruksingenjör L. Holmström avfattade promemoria.

Kristianstad den 22 febr. 1934.

Sökandenas namn	Hemort m. m.
Martin Olsson	Håslöfs Boställe
E. M. Ericsson	Nr 8 Wiby
Sven Månsson	Wiby 3
S. Svensson	Wiby 6
Nils A. Andersson	Håslöf 1
Ernst Witzell	Viby 4
N. Roskvist	Wiby 6
Olof Persson	Håslöf 13
Rudolf Nilsson	N:o 16 Håslöv
Nils Olsson	N:o 17 Håslöv
Anders Nilssons stb	N:o 13 Håslöv
Alfred Mårtensson	Håslöv N:o 13
Axel Westesson	Håslöv N:o 13
Nils Nilsson	N:o 17 Håslöv
O. H. Lindblad	N:o 11 Håslöf
Hilding Nilsson	N:o " Håslöv
And. Olsson	Håslöv 9 och 1

Vänd!

And.Månsson	Håslöv 13
Anna Nilsson	Wiby
Sven Paulsson	Wiby
Gösta Nordström	Prästgården
Johanna Krusberg	N:o 6 Wiby
Ola Ström	N:o 30 Håslöv
A. G. Haglund	Wiby n:r 6
H. Jöns Olsson	Håslöv 8
Simon Kjärstedt	Håslöv N:o 11 Fjälkinge

Rätt avskrivet betyga:

R. Greijer

12

Till bil. 19

Avskrift.

Till Söderbygdens vattendomstol.

Härmed anhålles vördsamt omsyneförrättning enligt vattenlagen rörande reglering av Helgeån mellan Torsebro och Östersjön inom Fjälkestads, Nosaby, Gustaf Adolf, Rinkaby, ~~Åsums~~ Tuus, Vittskövle, Gärds-Köpinge, Norra Åsums, Skepparslövs och Färlövs socknar samt staden Kristianstads område i Kristianstads län.

Beträffande företagets omfattning och dess betydelse för olika intresseområden hänvisas till bilagda, av statens lantbruksingenjör L. Holmström avfattade promemoria.

Kristianstad den 22 febr. 1934.

Sökandenas namn	Hemort m.m.
W. Wrangel	Areslöv
Alexandra Hamilton	Gustafsfält o. Vinnö gård
Alexandra Hamilton såsom förmyndare för Gustaf o. Axel Hamilton	Karpalunds gård
För Ler & Tegelindustri AB Herkules Oläsligt namn P. Hoos	
Östra Skånes Järnvägsaktiebolag O. Palmstierna	Kristianstad
Kvarnäs Tegelbruks Aktiebolag i Viby G. Lavesson	
G. Lavesson	Vista gård

Rätt avskrivet betyga:

R. Greijer

Bil. 20.

R E S O L U T I O N.

Sedan i till Söderbygdens vattendomstol ingivna ansökningar Nils S. Nilsson i Isgrannatorp m. fl. anhållit om tillstånd att för vinnande av förbättrad torrläggning av dem tillhörig mark verkställa reglering av Helgeån mellan Torsebro och Östersjön, vilket företag enligt vid ansökningarna fogad promemoria jämväl skulle bliva till båtnad för Torsebro vattenkraftanläggning m. m., så förordnas härmed jämlikt bestämmelserna uti 3 kap. 11 § vattenlagen att det med ansökningarna avsedda målet skall handläggas vid syneförrättning, som avses i 10 kap. 32 § nämnda lag, varvid företagets huvudsakliga ändamål skall anses vara att vinna förbättrad torrläggning av mark.

Efter det i anledning av denna resolution förrättningsman för handläggning av syneförrättningen blivit förordnad, kommer ett exemplar av ansökningshandlingarna att varda till honom överlämnat.

Stockholm i Söderbygdens vattendomstols kansli den 9 maj 1934.

F.H.

H. Hamilton

Vattenrättsdomare.

Lösen redov.gm stpl 1:-
Stämpel 2:-
Summa kronor 3:-

Nils S. Nilsson i Isgrannatorp m. fl.

Bil. 21.

Råbelöfs Godskontor,
Balsby.
Telefon: Kristianstad 1248.

Råbelöf den ..... 19 ..... .

N:o 605/17 Ekdm. Ank. den
24. MAJ 1934
TILL LANDSKANSLIET
I KRISTIANSTADS LÄN

Till Länsstyrelsen i Kristianstads län

K R I S T I A N S T A D

I anslutning av närslutna resolution av Söderbygdens Vattendomstol anhålles härmed vördsamt, att Länsstyrelsen ville förordna förrättningsman att handlägga syneförrättningen, som avser reglering av Helgeån mellan Torsebro och Östersjön.

Råbelöf den 22 maj 1934

vice ordf. i interimstyrelsen
för Nedre Helgeåns reglering

Till Länsstyrelsen i Kristianstads län

[illegible]

I anslutning av personalens tjänstledighet av Sjöfarts-
inspektionen [illegible] ansöker undertecknad, att länsstyrelsen
ville förordna [illegible] att handlägga [illegible]
för vilka behörighet av Sveriges polisman förordnats och [illegible].

[illegible] den 25 maj 1949

[illegible]

vice chef i inspektionsavdelningen
för vatten Helsingborgs fastighets

Bil. 22. 94

Resolution.

Jämlikt 10 kap. 33 § vattenlagen förordnar länsstyrelsen statens lantbruksingeniör Lennart Holmström att i enlighet med föreskrifterna i ovan åberopade lag, därest laga hinder ej möter, verkställa den uti bilagda ansökan påkallade förrättning; skolande sökanden tillställa förrättningsmannen detta förordnande.

Kristianstads landskansli den 30 maj 1934.

På länsstyrelsens vägnar:

stämpel fem kronor.
654

Sökanden.

Bil. 23.

Utdrag av protokollet, hållet
å landskansliet i Kristianstad den
14 juni 1934.

N:o 826. Uti en hit ingiven ansökan hade statens lantbruksingeniör Lennart Holmström, som förordnats att verkställa syneförrättning enligt vattenlagen angående reglering av Helgeå mellan Torsebro och Östersjön, anhållit, att som företaget medförde båtnad för Torsebro vattenverk, förordnande måtte utfärdas för biträdande förrättningsman.

Å ansökningen tecknades denna

RESOLUTION.

Jämlikt 10 kap. 34 § vattenlagen förordnar länsstyrelsen civilingeniören Ivar Hansson i Stockholm att för det i ansökningen omförmälda ändamål i egenskap av biträdande förrättningsman deltaga i den uti inneliggande ansökan omnämnda förrättning.

År och dag som ovan.

In fidem:

Utan avgift.

Lantbruksingeniör Lennart Holmström.

Bil. 24.

I den ifrågasatta upprensningen av Helgeå ber jag såsom min åsikt få framhålla, att en upprensning av ån utan att genom skyddsarmar vid utloppet bereda avrinning för vattnet, anser jag såsom varande helt och hållet misslyckad; såsom född och uppfödd i samhället, vågar jag så mycket mer framhålla att ifall sanden vid utloppet icke från båda sider avstänges medelst skyddsarmar, så lägger sig helt naturligt utloppet igen och avstänger sålunda avrinningen av såväl vatten som slam från ån och åberopar jag ett uttalande av någon person vid ett före gående möte härstädes i frågan att " helasamhället riskerar att bliva dränkt som en katt i säck".

Såsom yrkesfiskare ber jag ytterligare få framhålla att ifall skyddsarmar anläggas vid utloppet, skulle detta jämväl bereda yrkesfisket ett gott handtag ity att fisket härigenom skulle mera intensivt kunna bedrivas med motorbåtar och sålunda upphjälpa även fiskarebefolkningen.

Yngsjö den 19 februari 1934

Edvin Jakobsson

Nr. 25.

Till
Herr Ordföranden i Interimsstyrelsen för Helgeåns reglering.

Undertecknade fiskare i Yngsjö få härmed vördsamt anhålla om kostnadsfri undersökning om möjligheter finnas för oss att vid Helgeåns utlopp i Östersjön vid Yngsjö få en fiskehamn byggd samtidigt med regleringen av Helgeån.

Yngsjö den 24 februari 1934.

Edvin Jakobsson Fiskare
Olof Hansson Fiskare Yngsjö.
Emil Olsson Fiskare Yngsjö.

Nils	Andersson	Fiskare	Yngsjö
Martin	Nilsson	Fiskare	Yngsjö
Jöns	Mahmgren	Fiskare	Yngsjö
Hugo	Mahmgren	Fiskare	Yngsjö
Edvard	Persson	Fiskare	Yngsjö
Erik	Hansson	Fiskare	Yngsjö
Per	Hansson	Fiskare	Yngsjö
Hans	Persson	Fiskare	Yngsjö
Per	Persson	Fiskare	Yngsjö
Hans E.	Persson	Fiskare	Yngsjö
M A	Hellström	Fiskare	Yngsjö
N P	Rönnof	Fiskare	Yngsjö
Erik	Hintze	Fiskare	Yngsjö
Jöns	Hansson	Fiskare	Yngsjö
Nils	Hansson	Fiskare	Yngsjö
Anders	Andersson	Fiskare	Yngsjö
Sigfrid	Persson	Fiskare	Yngsjö
Nils	Persson	Fiskare	Yngsjö
Axel	Nilsson	Fiskare	Yngsjö
Bror	Hellström	Fiskare	Yngsjö
Nils	Hellström	Fiskare	Yngsjö
Hans	Jansson	Fiskare	Yngsjö
Karl J.	Ekström	Fiskare	Yngsjö

Till

Herr Ordf. i Interimsstyrelsen för nedre Helgeåns reglering

KRISTIANSTAD.

Undertecknad fick någon gång under februari månad 1934 besök av Lantbr. Nils Larsson, Horna, som framlade för mig en lista för underskrift varå en del namn förut funnos tecknade. Nils Larsson nämnde, att listan avsåg sänkning av Helgeåns vattenstånd. Utan att vidare reflektera över saken tecknade jag mitt namn å listan. Då jag senare erfarit, att nämnda lista avsåg ansökan om vattenreglering och att jag genom att teckna mitt namn ställt mig som sökande, får jag härmed återkalla denna min ansökan då jag vid det tillfälle då jag tecknade mitt namn ej hade vetskap om vad den mig förelagda listan innebar.

Horna den 7 april 1934.

Anna Håkansson.

Eru Anna Håkanssons egenhändiga namnteckning bevittnas av:

Nils Larsson
Lantbr. Horna

Per Mattsson
Landtbr. Kavrå

Bil. 27.

Utdrag af protokoll vid sammanträde med Hovby byamän den 23 Juli 1934.

§ 1.

Närvarande voro Nils Svensson Axel Mattsson, Olof Olsson, Håkan Månsson Otto Persson, Oskar Andersson Björkhäll, Karl Olsson, Arv. Jensen, Per Pålsson, Olof Alf. Olsson, Sigfrid Jönsson, Olof Mattsson, Einar Olsson, Nils Larsson, Ole Persson, Arthur Persson, Karl Åberg, Karl Lindeberg, och Oskar Andersson Johnsdal alla i Hovby.

§ 2.

Beslutades att till den blivande Holjeregleringen inlämna en anhållan att de s.k. uppländningarne som tillhöra Hovby by måtte befrias från båtnadsvärde, och fick undertecknad i uppdrag att bevaka byns intresse vid nämnda förrättning.

Såsom motivering för denna vår anhållan får vi framhålla, att dessa uppländningar äro till största delen belägna uti sjön samt att några bägar ej äro upptagna på marken för deras åtkomst, och så länka att om än vattenståndet kan sänkas efter beräkning, de ändock komma att ligga under vatten och följaktligen komma

att saknas något egentligt värde.

§ 3.

Till att justera detta protokoll utsågs Oskar Andersson Johnsdal och Axel Mattsson båda i Hovby.

Hovby som ovan

Per Thunberg
Ordförande

Justeras

Axelon Mattsson
Hovby N:r 3.

N. Oskar Andersson
Hovby N:r 9.

Bil. 28.

Underteckande, samtlige ägare av fastigheter inom Åsums by, som beröras av den föreslagna regleringen av Helgeå, protestera härmed mot det uppgjorda förslaget till båtnad vad det avser våra fastigheter i den mån områden medtagits som vid nuvarande låga vattenstånd äro oåtkomliga. Nämnda områden, dels d.s.k. upplandningarna, dels t stora områden å ängsmarkerna, upptagande tillsammans en areal av över 200 tunland, hava icke, oaktat det låga vattenstånd vi haft de senaste 2 åren, kunnat skördas och kommer säkerligen icke heller i en framtid, oavsett om den föreslagna åregleringen blir utförd, att bli åtkomlig. Då därtill kommer, att uttagen väg till upplandningarna icke finnes och de jämväl i så måtto äro oåtkomliga, anhålla vi, att därest den föreslagna åregleringen kommer till utförande, en omvärdering och reglering av våra båtnadsvärden företages, vilken hälst bör företagas vid nuvarande låga vattenstånd, då därmed en mera rättvis fördelning av båtnaden kan åstadkommas, än den som verkställes u under vintern, då vattenståndet var betydligt högre varför någon överblick över vilka områden som verkligen efter åregleringen bliva brukbara, icke kunde erhållas

Åsum den 24 juli 1934

Torsten Nilsson Åsum
Axel Jönsson Åsum
Gustaf Persson Åsum N:o 9
g. Torsten Nilsson
för dödsbo

Per Larsson Åsum
Karl Larsson Åsum N:o 26
Per Nilsson Åsum N:o 4

Trädgårdslund
Gunnar Persson Åsum N:o 7
Anders Nilsson Åsum n:o 11
N. Palm Åsum n:o 9

Johan Ekberg Åsum n:o 5
Karl Rosengren Åsum N:o 5
Ydalmar Persson Åsum n:o 6

Nils Ljunggren Åsum N:o 11
Nils Lindell Åsum N:o 8
Olof Olsson Åsum N:o 16

[redacted]

Bil. 29

Undertecknade, samtlige ägare av fastigheter i Åsumtorps by som beröras av den föreslagna regleringen av Helgeå, protestera härmed mot det uppgjorda förslaget till båtnad vad det avser våra fastigheter, i den mån områden medtagits som vid nuvarande låga vattenstånd äro överflutna av vatten. Vi förmena att vattenståndet i ån efter regleringen icke kommer att bli lägre än det är för närvarande och då områden, till en areal av cirka 500 tunland, äro medtagna som nu äro överflutna av vatten till cirka en halv meters djup, dessa områden aldrig kunna beröras av åregleringen. Då därtill kommer, att de små områden som äro beväxta, består växtligheten av vass och andra vattenväxter som förr taga skada än nytta av sänkningen, samt botten består av dy som varken kan beträdas av människor eller djur, anhålla vi, att därest den föreslagna åregleringen kommer till stånd, en omvärdering och reglering av våra båtnadsvärden företages, och bör denna företagas vid nuvarande låga vattenstånd, då därmed en mera rättvis fördelning av båtnaden kan åstadkommas, än den som verkställes under vintern, då vattenståndet var betydligt högre, varvid någon överblick över vilka områden som verkligen efter åregleringen bliva brukbara, icke kunde erhållas.

Åsumtorp den 24 juli 1934

Per Abrahamsson
N:r 3 Åsumtorp

Per Nilsson
N:r 2 Åsumtorp

Sigfrid Olsson
N:r 1 Åsumtorp

Carl Hansson
N:r 5 Åsumtorp

Per Nilsson
N:r 6 Åsumtorp

Per Pålsson
N:r 5 Åsumtorp

Nils Svensson
N:r 4 Åsumtorp

För Anna Jeppsson
Åsumtorp
J. Sanfrid Nilsson
fullmäktige

Emil Lorell
N:r 3 Åsumtorp

Emmy Svensson
N:r 4 Åsumtorp

Bil. 30

Kungl. Norra skånska
infanteriregementet
Regementsexpeditionen.
Avd. L.
Nr 489

Kaptenen m.m. L.G. Fries beordras härmed att vid sammanträde den 20. innevarande september kl. 13,00. rörande reglering av Helgeån, föra Kungl. Maj:ts och Kronans talan och dess rätt bevaka, såvitt rör mig underställda av förrättningen berörda fastigheter.

Kristianstad den 17. september 1935.

Regementschef.

I Wingen Fries

Bil. 31.

KUNGL. WENDES
ARTILLERIREGEMENTE
REGEMENTSEXPEDITIONEN
avd. III
N:r 118

Fullmakt.

för Kasernofficeren Kapten Magnus Brag att vid sammanträdet inför Statens lantbruksingeniör den 20.sept 1935 rörande regleringen av Helgeå mellan Torsebro och Östersjön jämlikt kungörelse den 23.aug Kungl. Maj:ts och Kronans talan föra och dess rätt bevaka såvitt rör regementet underställda av förrättningen berörda fastigheter.

Kristianstad den 16.september 1935.

C. Gadd

Regementschef.

/ Erik Ewert

Bil. 32

Fullmakt för Landtbr. Nils Svensson N:r 2 Ingsjö att vid sammanträde i Kristianstad den 20 sept. 1935 angående reglering av Helgeån, föra min talan och tillvarata min tillkommande rätt.

Ingsjö den 20 sept. 1935

Carl Nilsson N:r 4

Bevittnas:

Ingve Thiman
d1:4 Ingsjö

Sigvard Martinsson
n:4 Ingsjö

Bil. 33.

Härmed befullmäktigar jag Landtbr. Nils Svensson
N:o 2 Hyssjö, att vid sammanträdet i Frimurare-
hotellet i Kristianstad den 20 sept. kl. 1 e. m. angående
reglering av Helgeån, föra min talan.

Hyssjö den 20 september 1935.

Johan Nilsson
N:o 14 Hyssjö.

Egenhändiga namnteckningar bevittna:

Hans Jönsson Hanna Jönsson

Bil. 34.

Fullmakt

Härmed befullmäktigas min son Edvin Johnson att i mitt ställe närvara vid syneförrättningen angående Edlgrens reglering.

Edsåker den 20/9 1935

Agda Johnson

Bevittnas

Thure A. Stein

Torsten Ericsson.

Fullmakt.

Härmed befullmäktiga vi vårg fader och svärfader Pastorn John Nilsson, Lillå, att föra vår talan och fatta beslut å sammanträdet angående Helgelseföreningen den 20 Sept. 1935

Ellejädal och Hamilton Hill den 20.9.35

Margareta Bärnheim Birger Bärnheim

Bevittnas.

Emilie Nilsson Stina Thorson

Bk. 96.

Avskrift.

1/5-35

Överlämnas till Lantbruksingenjören Lennart Holmström för kännedom. Stockholm den 28.8.35

Kungl. Lantbruksstyrelsen.

Till

Fiskeriintendenten G. Swenander.

./. Med överlämnande av lantbruksingenjören Lennart Holmströms skrivelse den 24 augusti 1935 jämte vid skrivelsen fogade handlingar angående av reglering av vattenståndet i Helgeån mellan Torsebro vattenverk och Östersjön föranledd sänkning med omkring 0,5 meter av vattenståndet i Araslövssjön och Hammarsjön, Kristianstads län, vill Kungl. Lantbruksstyrelsen härigenom förordna Eder att i ärendet till förrättningsmannen avgiva yttrande, som i 10 kap. 43 § vattenlagen sägs. Stockholm den 28 augusti 1935.

På Kungl. Lantbruksstyrelsens vägnar

Gunnar Alm.

Bestyrkes å tjänstens vägnar:

[illegible] Kungl. Lantbruksstyrelsen

Pk. 37.

Avskrift.

Översändes till lantbruksingenjören Lennart Holmström, Kristianstad, för kännedom.
Kungl. kammarkollegiet.

2224/1935.

Förordnande.

Kungl. kammarkollegiet har denna dag beslutat föra talan för bevakande av det allmännas rätt och intressen i mål angående reglering av Helgeån mellan Torsebro och Östersjön för bättre torrläggning av vattenskadad mark tillhörande av Helgeån beroende fastigheter inom Fjälkestads, Nosaby, Gustaf Adolfs, Rinkaby, Åhus, Vittskövle, Köpinge, Norra Åsums, Skepparslövs och Färlövs socknar samt staden Kristianstad, vilket mål jämlikt vattenrättsdomarens i Söderbygdens vattendomstol resolution den 9 maj 1934 kommer att handläggas vid syneförrättning, som avses i 10 kap. 32 § vattenlagen.

Kungl. kollegiet förordnar härmed kammaradvokatfiskalsämbetet att utföra denna talan. Stockholm den 4 september 1935.

Lennart Berglöf

Ernst P. Pehrzander

De av kollegiet införskaffade handl. har överlämnats till kammaradv. fisk. ämb. som, sedan ämbetet lagit del av desamma, kommer att återställa desamma till förvaltningsmannen.
på minnesanteckning 14/9 36.

Förordnande i mål angående reglering för torrläggningsändamål av Helgeån mellan Torsebro och Östersjön inom Fjälkestads m.fl. socknar samt staden Kristianstad. B III nr 454.

Bestyrkes å Länsstyrelsens vägnar:

Wilhelm Spens.

Bil. 38.

Undertecknade förena sig härmed med övriga sökande till reglering av Helgeån mellan Torsebra och Östersjön enligt det förslag därtill, som benämnes alternativ II och som medför byggandet ~~effektiva skyddsarmar för fullständig avrinning av~~ av ~~lodarmar för~~ avattnet ut i Östersjön. Yngsjö den 29 augusti 1934.

Nils E. Erw o. Nils Svensson för Yngsjö bys samfällda egendom i Yngsjö enligt bestämmanderätten av den 26 juli 1934.	Yngsjö by. 2. Yngsjö
Nils Svensson	2. Yngsjö
Nils E. Erw	Yngsjö 8 st 5/128 mtl. 10 31
Sv E. Bondesson	Yngsjö 6 81/1840 mtl.
Sven Bondesson	Yngsjö 6 11/2 30 mtl
Anders Åkesson	Yngsjö nr 3
Folke Hansson	" " "
Johan Nilsson	" " 14 47
Algot Andersson	" " 14 39
Carl Nilsson nr 4 Yngsjö	ägare till nr 2 1/4 mant. den
Nils Svensson nr 2 Yngsjö	s. k. viken o. betesmarken
Axel Nilsson	Nr 6 Yngsjö 4/16 6
Axel Persson	nr 13 9 Yngsjö 14 28
Anders Nilsson	Nr 5 6/ "
Hugo Nilsson	nr 5 4/ Yngsjö 11 9/
Jöns A Hansson Ullebyn	nr 10 58 Yngsjö
Per Andersson Ryssa	nr 3 24 Yngsjö
Nils Bengtssons sterbhus g. And. Bengtsson	nr 12 5/ Yngsjö.
Erik Hansson	N. 8. Yngsjö
Viktor Jönsson	Nr 5 5 Yngsjö
Jöns Andersson	Nr 10 Yngsjö.
Erik Nilsson	N. 3 Yngsjö.

Förenämnde förrättningsmän, som upplåtit sitt förordnande, hava denna dag, som upplåtelsen den 20 september och 20 oktober

1935, vilkens vid förrättan därom av Nils E. Ström på egna och som ombud för Gustaf Ek, Nils Persson på egna och som ombud för Gustaf Ek, Anders Andersson, Per Andersson, Anders Nilsson, Folke Nilsson, Johan Nilsson, Carl Nilsson, Axel Nilsson, Axel Persson, Anders Nilsson, Hugo Nilsson, Erik Karlsson, John Andersson och Erik Nilsson, bifogats

Lennart Ahlström
Axtorps landskommuns revisorer

Olof Persson Nils Ström

Bil. 39.

Undertecknade innehavare av jord, beroende av Helgeåns vattenstånd mellan Torsebro och Östersjön, förena sig härmed med sökandena till syneförrättning enligt vattenlagen avseende reglering av Helgeån mellan Torsebro och Östersjön.

Håslöv m.m. i maj 1935.

V Jöns Johnsson i Rinkaby 30/10
V Andr. Olsson " 29/10
V Nils Holmberg Hammar (Lunnom Sn)
V Nils G. Andersson " 30/9
V Oskar Bengtsson Rinkaby
V Karlen Svensson Rinkaby
V Alfred Nilsson Rinkaby (= A. G. Nilsson?)

Nr 17 24 Håslöv
Nr 7 b Rinkaby
Nr 1 Rinkaby

Förestående förening tillades, som upplästs vid syneförrättning enligt vattenlagen den 30 September och 30 Oktober 1935, vittnen vid förrättningen därom av Jöns Johnsson, Rinkaby, Anders Olsson, Rinkaby, och Nils G. Andersson, Hammar. Uttyga

Lennart Svensson
Ordförande i vattenföreningsnämnd.

Olof Persson Nils Persson

Bil. 40.

Undertecknade innehavare av jord, beroende av Helgeåns vattenstånd mellan Torsebro och Östersjön, förena sig härmed med sökandena till syneförrättning enligt vattenlagen avseende reglering av Helgeån mellan Torsebro och Östersjön.

Åsum m.m. i maj 1935.

p/a Per Larsson
Trädgårdsbrand
Per Nilsson
N:r 2 2 Åsumstorp
(endast 2 2 1/4 mantal)

p/a Per Nilsson
Åsum N:r 4.

Förutnämnda förmyndarskap, som av oppsäte vid syneförrättning enligt vattenlagen den 30 sept. 1935 vidhöres vid förrättningen därom av samtliga fyra undertecknare betygas

Bernhard Svensson
Åsums landskommun

Olof Persson

Nils Jonsson

Bil. 41.

Undertecknade innehavare av jord, beroende av Helgeåns vattenstånd mellan Torsebro och Östersjön, förena sig härmed med sökandena till syneförrättning enligt vattenlagen avseende reglering av Helgeån mellan Torsebro och Östersjön.

Hovby m.m. i maj 1935.

V	Anton Mattson	Hovby # 3		
V	Alf Allton	Hovby N. 15		
V	K. Oskar Andersson	Hovby # 9	V	30/10
V	Otto B. Persson	Hovby N: 20	V	30/10
V	Emil Olsson	Hovby N: 8		
V	Olof Alf. Olsson	Hovby N: 4		
V	Nils Jonsson	Hovby 19	V	30/10
V	Karl A. Lindberg	Hovby 6		
V	Albin Persson	Hovby N: 13		
V	Karl Berg	Hovby N: 18		
V	Karl Olsson	Hovby N: 10	V	30/10
V	Elof Mattsson	Hovby N: 10	V	30/10
V	B. Carlsson	Hovby N: 12	V	30/10

Förbindas förening att vara skyldig att uppsätta och syneförrättning enligt vattenlagen den 30 september och 30 oktober 1935 vidkoma och förpliktar densamma att närvarande Karl Olsson, Hovby 10, Nils Jonsson, Hovby 9, Otto B. Persson, Hovby 20, Axel Persson, Hovby 19, Elof Mattsson, Hovby 10 och B. Carlsson, Hovby 12 betyga

Emanuel Svensson
Hakarp Lantbruksegendom.
Olof Persson Nils Jonsson

Bil. 42.

Härmed förenar jag mig med övriga sökande till Helgeåns reglering mellan Torsebro och Östersjön.

Kristianstad den I5 juni I935.

V [signature]

Bil. 43.

Utdrag av protokollet, hållet å Kungl. Arméförvaltningens fortifikationsdepartement den 3. april 1936.

D.N:r 817 C. S.D. Bemyndigades amanuensen jur. kand. Erik Siewertz att föra Kungl.Maj:ts och Kronans talan samt dess rätt bevaka vid av statens lantbruksingenjör i Kristianstads län till den 15. april 1936 i Kristianstad utsatt sammanträde för laga syneförrättning rörande reglering av Helgeån mellan Torsebro och Östersjön.Som ovan.

In fidem:

A. Svensson

Bil. 44 119

Fullmakt

Fullmakt för Nils M. Olsson att som ombud närvara och föra min talan vid det sammanträde som kommer att hållas i Timmarehattellet i Kristianstad onsdagen den 15 April 1936

Hörlöv den 15/4 1936 Gerda Olsson

Bevittnas
Bror Hurbig Anton Andersson

Bil. 45 126

Fullmakt.

I egenskap av sakägare avseende reglering av Helgeån befullmäktigar jag min man Lokförare Otto Lindkvist eller den han i sitt ställe förordnar, min rätt bevaka jämväl för utkvitterande av handlingar. Ombudets laga åtgärder godkännes.

Vidan nr. 49 den 15/4 1936

Ester Lindkvist

Ester Lindkvist

Bevittnas:

Erik Stark

Sven Hägglöf

Bil. 46.

Rättegångsfullmakt

för innehavaren eller den han i sitt ställe förordnar att vid syneförrättningar och sammanträden rörande reglering av Helgeån mellan Torsebro och Östersjön i och för bättre torrläggning av vattenskadad mark utföra vår talan och vår rätt bevaka; ombudets lagliga åtgärder godkännas.

Malmö den 6 april 1936.

SYDSVENSKA KRAFTAKTIEBOLAGET

Bevittnas:

Innehavare, Civilingenjör Karl Jungstedt.

Till Bil. 46

Avskrift.

KUNGL.
PATENT-och REGISTRERINGSVERKET
AKTIEBOLAGSAVDELNINGEN
Stockholm.

Att Kungl. Patent- och Registreringsverket den 25 juni 1906 beviljat registrering för Sydsvenska Kraftaktiebolaget, att styrelsen, som har sitt säte i Halmstad, enligt en denna dag i aktiebolagsregistret intagen uppgift utgöres av borgmästaren Georg Bissmark och redaktören Carl Georg Swensson, båda i Halmstad, häradshövdingen Ivar Erik Öhman, disponenten Emil Olsson, lagerchefen Janne Wilhelm Hermansson och direktören Jonte Alfred Daniel Hultkrantz, alla i Malmö, ingenjören Harald Anund Theodor Bergengren och direktören Henry Christian Louis Dunker, båda i Hälsingborg, redaktören Carl Oscar Fredholm i Landskrona, hamnkaptenen John August Edvall i Oskarshamn samt andre stadsläkaren Olof Folke Waldemar Johnsson i Lund, med vice häradshövdingen Ernst Fredrik Wehtje, expeditören Nils Oscar Persson, byggmästaren Nils Dahlqvist, bankdirektören Ivar Hugo Åkerman och ingenjören Carl Axel Nilsson, alla i Malmö, direktören Harry Tranchell i Landskrona, överingenjören Edvard Schön och överläraren Hjalmar Forsberg, båda i Hälsingborg, disponenten Johan Wendt i Halmstad, stadsfullmäktigen Gustaf Adolf Waldemar Olsson i Oskarshamn och medicine doktorn Frans Axel Tornberg i Lund till suppleanter, och att firman tecknas av Emil Olsson och Hultkrantz gemensamt eller av endera utav dem i förening med Hermansson eller Bergengren, det varder härmed till bevis meddelat. Stockholm den 26 augusti 1935.

Ex officio:

Hakon Sjöbeck.

Kungl. Patent-och Registreringsverket
(Sigill)

Lösen kr. 1:50
Stämpel " 2:-
Summa kr. 3:50

Kungl. patent-och registreringsverkets kommissionär, på begäran.

Vidimeras:

LUNDS STIFTSNÄMND

Bil. 47.

Resolution.

Herr stiftsnämndsledamoten m.m. Hugo Jeppsson eller, vid förfall för honom, den han i sitt ställe sätter förordnas att såsom stiftsnämndens ombud närvara vid i inneliggande kungörelse omförmäld förrättning. Lunds stiftsnämnd den 23 mars 1936,

Å stiftsnämndens vägnar:

Helgelsfundsson

Bil. 48.

KUNGL.
DOMÄNSTYRELSEN

Telegramadress } DOMÄNSTYRELSEN,
Telefonanrop } STOCKHOLM
POSTGIROKONTO 1092

I SVARSSKRIVELSE
TORDE ÅBEROPAS
N:R J: 920 år 1936
d.1/4 1936.

Till Domänintendenten i Kristianstads län.

Angående förordnande att närvara vid förrättning enligt vattenlagen, berörande kronoegendomen Lillö kungsgård nr 1 m.fl. egendomar.

Kungl. domänstyrelsen får härmed överlämna styrkta avskrifter av skrivelse från förre domänintendenten i länet, Nils Larsson i Klagstorp, samt en av statens lantbruksingenjör i länet, Lennart Holmström, undertecknad kungörelse om sammanträde å Frimurarehotellet i Kristianstad den 15 april 1936 klockan 10 rörande laga syneförrättning för reglering av Helgeån mellan Torsebro och Östersjön för bättre torrläggning av vattenskadad mark tillhörande av Helgeån beroende fastigheter inom Fjälkestads med flera socknar och staden Kristianstad, vilket torrläggningsföretag kommer att beröra kronoegendomarna 8 3/4 mantal Lillö kungsgård nr 1 i Norra Åsums och Skepparslövs socknar, 1 mantal Åsum nr 3 och 22 i Norra Åsums socken, 1 5/8 mantal Håslöv nr 3, 7, 10 och 12 i Gustav Adolfs socken, 1/2 mantal Horna nr 1 och 17 i Åhus socken, 1 mantal Köpinge nr 22 och 25 samt 25/256 mantal Köpinge nr 23 litt. Pa, 27/128 mantal Köpinge nr 36 litt. Qa och 119/256 mantal Köpinge nr 40 litt. Ra i Köpinge socken samt möjligen ytterligare någon kronoegendom; och får styrelsen härjämte uppdraga åt Eder att personligen eller genom den, Ni i Edert ställe förordnar, därvid iakttaga inställelse samt iakttaga och bevaka kronans

rätt och bästa för nämnda egendomar. Stockholm den 1 april 1936.

På Kungl. domänstyrelsens vägnar:

Emil Holmström

/Eric Schelin

Bil. 49.

Avskrift.

Utdrag av Kungl. Maj:ts och rikets kammarkollegii protokoll, hållet i Stockholm den 14 april 1936.

60 §.

Det antecknas från liggaren över förordnanden m.m., att kollegiet den 1 april 1936 förordnat dels t.f. andre advokatfiskalen Adelborg att under tiden från och med den 14 till och med den 28 april 1936 bestrida förste advokatfiskalstjänsten, dels ock fiskalen greve Wachtmeister att under samma tid bestrida andre advokatfiskalstjänsten hos kollegiet.

Härom skall protokollsutdrag expedieras till advokatfiskalskontoret.

Vid protokollet:

Gösta Wikegård

Bestyrkes å tjänstens vägnar:

Rumstedt.

Extra befattningshavare hos kungl. kammarkollegiet.

Fullmakt.

Undertecknad befullmäktigar
min son Oskar Johnson
att i mitt ställe närvara
vid syneförrättningen angående
Ålgrens reglering.

Kärlek den 15 April

Axel Johnson
Benittnas.

Emma Håkansson
Kärlek

John A. Persson
Kärlek

Mk. 51.

Till

Förrättningsmannen för vattenavledningsföretaget " Nedre Helgeåns reglering"

Herr Lantbruksingeniör Lennart Holmström,

KRISTIANSTAD.

Sedan undertecknad tagit del av de handlingar rörande företaget " Nedre Helgeåns reglering", som av Eder framlagts hos länsstyrelsen i Kristianstads län, får undertecknad göra följande erinringar rörande de åsatta båtnadsvärdena å mina ängar nr 35 4, 43 4 och 44 7 med tillhopa ett båtnadsvärde av kronor 6.501:40:

Att dessa ängsmarket skulle genom en eventuell upprensning av Helgeån få ett ökat värde av detta belopp får väl ändå anses kraftigt tilltaget. Av området nr 43 4 och 44 7, som har en areal av 21;12 har utgör minst 2/5 gungfly där utnyttjande av häst eller åkdon förbjuder sig själv. Det gräs, som växer å dessa marker har vid god bärgning ett fodervärde jämförligt med vårsädshalm eller i medeltal 2 öre pr kg. Kostnaderna för huggning och bärgning uppgår till ungefärligt samma belopp. För ett tiotal år sedan fanns det småbrukare som högg gräset och forslade det till närmaste fasta mark mot det att de erhöllo hälften av skörden som ersättning för sitt arbete. Numera är det knappast någon som vill skörda det även om de få hela skörden. Av nr 43 4 och 44 7 utgöres en del mark av fullständig dypöl där varken människor eller djur någonsin trampat med sin fot. Även om så skulle vara förhållandet att medelvattenståndet i Helgeån kan sänkas med 0,60 m har det ingen båtnad för dessa marker då vid vattenavrinning underliggande lösa dylager sammanpackas och markytan sänker sig.

Beträffande nr 35 4 anser jag båtnadsvärdet vara alldeles för högt tilltaget. Marken kan aldrig bliva av den beskaffenhet, att den lämpar sig för odling. Till höstnad och betesgång duger den i befintligt skick. Någon förbättring genom dränering är uteslutet på grund av markens förhållande till Helgeån.

Jag anhåller, att förrättningsmännens må beakta de erinringar jag här anfört och att omvärdering av båtnadsvärdet må ske.

Köpingehus pr Gärds Köpinge den 30/1 1936.

Jan Månsson

Bil. 52.

Till

Förrättningsmannen för vattenavledningsföretaget Nedre Helgeåns reglering,

Herr Lantbruksingenjör Lennart Wahlström

Kristianstad.

Sedan undertecknad tagit del av de handlingar rörande företaget nedre Helgeåns reglering, som av Eder framlagts hos länsstyrelsen i Kristianstads län, får undertecknad, med jord inom Köpingebacken vilken berörres av företaget, göra följande erinringar:

Undertecknad är även ägare av en sekunda äng- o. betesmark, cirka 4 hektar, cirka 1½ - 2 km. från Helgeån, med ett uppskattad bättnadsvärde av ettusentjugofem (1025:-) kronor, äng- o. betesmarkens åsatta värde är ju 2038:80 kronor, sålunda skulle jordvärdeförbättringen bliva en tredjedel bättre upp.

Enligt min åsikt anser jag hela bättnadsvärdet, som sådant, vara oberättigat, emär någon mark- eller gräsväxtförbättring på en del av arealen är gräsväxter som består av många olika sorters mer o. mindre värdelösa gräsrotter som vid bättnadstiden är endast några tum långt och blir sålunda en solskensdag omöjligt att avbugga med slåttermaskin, på dessa tidvis översvämmade äng- o. betesmarker säkerligen aldrig torde bliva någon verklighet genom

o

Helgeåuppräinsningen så länge österssjön och öst- sydostvinden få rasa i friket, men, naturlagarna låter ju inte kuva sig

Gårdo Köpinge d. 30 januari 1936
Ivar Hansen

Till

Förrättningsmannen för vattenavledningsföretaget Nedre Helgeåns reglering.

Herr Lantbruksingeniör Lennart Holmström,

Kristianstad.

Sedan undertecknad tagit del av de handlingar rörande företaget nedre Helgeåns reglering, som av Eder framlagts hos länstyrelsen i Kristianstads län, får undertecknad, med jord inom Köpinge socken vilken beröres av företaget, göra följande erinringar:

Jag finner båtnadsvärdena mycket för högt tilltagna och olika värde på likheterna, se t. ex. förra och senare båtnadsvärdeinstrumenten.

Det bestrides att växtvärdet på ängsmarkerna ökas genom Helgeåns vattenreglering, om icke borgen lämnas för att ingen översvämning årligen sker. Om förbättring sker någonstädes, så är det i avdikad åkerjord intill ängsmarkerna där då vattenacelerationen kan ske mera rinnande. Men på den årligen vattenöversvämande jorden bestrides nyttan.

Liksom verkningsgraden av Helgeåns vattenreglering är plus i vattensjuk åkerjord där vattenlinjen kan sänkas och årlig översvämning förhindras, så är Helgeåns vattenreglering dock lika med ± 0 för våra ängsmarker där årlig vattenöversvämning icke kan förhindras.

Upprensningen av Helgeån är en renhållningsfråga för Kristianstad, liksom varje ladugårdsägare får betala sitt eget arbetsvärde, (båtnadsvärde) för att få avfallet bortfört ur sin ladugård, så bör även Kristianstads stad betala sitt arbetsvärde, (båtnadsvärde) för att taga upp sitt avfall från Helgeån.

Renhållningen i Kristianstad bör icke bekostas av lantbrukarna i Gärds Köpinge med flera byar under benämningen båtnadsvärde därför att staden Kristianstad kastar sitt avfall i Helgeån.

Då Helgeå är en Kungsådra bör det vara statens angelägenhet att mera deltaga i arbetskostnaderna.

Översvämningarne i Helgeå orsakas av, att tilloppet är mycket

mycket större än avloppet, som tidvis stänges, när Svenska Staten sover.--- Hur skall den väckas för ett större avlopp?--

Gärds Köpinge den 29 Januari 1936

Nils Swerman
n:r 46 Gärds-Köpinge

Bil. 54

Till
Förrättningsmannen för Helgeåns reglering
Hr Statens Lantbruksingenjör
Lennart Holmström.
Kristianstad.

Undertecknade, hemmansägare i Riseberga socken, få att taga ståndpunkt till de oss pålagda förrättningsvärden vid Helgeåns reglering, anse enhälligt att vi icke kunna få någon nytta av detta företag och bl. a. av följande skäl.

Vid höga vattenstånd i Östersjön pressas vattnet upp och översvämmar våra ängar och har det inträffat flera gånger att, när gräset slagits en dag, den dagen efter genom havsvattnets inträngande höet legat i vatten och på grund härav ej kunnat bärgas.

Under dessa omständigheter kan ifrågasättas uppresningar skulle kunna att bringa oss några fördelar vadan vi yrka, att de oss påförda förrättningsvärden slopas.

Riseberga den 29 januari 1936.

Nils Hansson
för Nr 1 och 3 2/8 mtl.

Jöns Svensson
för 7 Riseberga 5/8 mtl.

A. Rydén
för 6 Riseberga 1/4 mtl.

Jöns Olsson N:r 10 3/16 mantal Ripa
Hildins Fajersson N:r 12 1/4 mantal " "
Johan Andersson N:r 21-22-10 Ripa.
Nils Persson för N:r 23 3 5/16 mtl Ripa
Viktor Persson N:r 16 Ripa
Anders Månsson för N:r 5 1/16 mtl N:r 9 1/16 mtl Ripa samt N:r 1 Flotin
Som Månsson för " " " " " " " "
Elna Månsson " " " " " " " "
Anna Bergstedt " " " " " " " "
Hanna Månsson " " " " " " " "
Karin Jonsson " " " " " " " "
Sven Nilsson N:r 11 Ripa med karvar.
Nils Svensson 2/3 mtl n:r 23 Ripa med Karvar;
Nils Julius Nilsson 1/6 Ripa.

Bil. 55.

Utdrag av protokoll vid sammanträde med Vittskövle och Degeberga pastorat i samma kyrkomöte den 30. 1. 1936.

§ 1.

Med anledning av det nya förslag som framkommit till reglering av vattenståndet i Helgeån beslöt kyrkorådet att hos lantbruksingenjören L. Holmström i Kristianstad inlägga protest mot detta förslag. Såsom motivering för denna protest skulle anföras att jordbottnen å pastoratets lönebrotäkter, 21 Vittskövle, ägor är gyttja, samt att Östersjön själv här bestämmer vattennivån, varför någon sänkning därav ej är möjlig. Av denna anledning protesterar kyrkorådet emot att något båtnadsområde åsättes lönebrotäktens jord.

J.o.
A. Ingvesson
vdf.

Justerat:
Nils Olsson F.W. Rooth.

Rätt utdraget bestyrkes
A. Ingvesson
Kyrkoherde.

Till
Förrättningsmannen för vattenavledningsföretaget Nedre Helgeåns reglering
Herr Lantbruksingeniör Lennart Holmström,
KRISTIANSTAD.

Sedan undertecknade tagit del av de handlingar rörande företaget nedre Helgeåns reglering, som av Eder framlagts hos länsstyrelsen i Kristianstads län, får vi undertecknade, med jordar inom Köpinge socken, vilka beröras av företaget, göra följande erinringar:

1. Beträffande de s.k. upplandhingarna, som utgöra oskiftat område om c:a 17,5 har så utgör detta till mer än 90 % fullständigt gungfly, där marken aldrig även under somrar med ovanligt lågt vattensband bär häst eller åkdon även om häst och åkdon kunnat dittransporteras. Till området finnes ej för människor eller djur framkomlig väg och kan ej heller anbringas då även omgivande områden bestå av bottenlösa gungfly. Höstnaden å detta område har årligen försålts å öppen auktion och har i foderfattiga år kunnat inbringa upptill 100 kronor för hela området. De som inköpt höstnaden har huggit gräset, som utgör s,k. starrgräs med något inslag av rörflen, med liar och efter det att gräset torkat transporterat höet på handkärror eller burit det till åkanten där det lastats på pråmar för att sedan flottas till plats där åkdon kunna transportera det vidare. Att höstnad av ett foder med så ringa fodervärde, som är förenat med så dryga bärgningskostander ej lönar sig bör vara förståeligt för alla, som äro något hemma i förhållandena.

Enligt föreliggande uppskattning skulle detta område hava ett markvärde av kr. 3.993:80 och ett båtnadsvärde av kr. 3.120:30.

Att vi anse dessa värden överdrivna vilja vi bekräfta därigenom, att vi, därest företaget kommer till stånd äro villiga, att utan någon ersättning överlåta våra andelar i området, då vi anse att området ej får större värde även om den beräknade sänkningen av medelvattenståndet visar sig hållbar.

2. Beträffande Köpinge ängar och de s.k. torvjordarna anse vi att

båtnadsvärdena tagits till allt för mycket i överkant. Någon odlingsbar mark av nämnbar betydelse förefinnes icke och någon dränering kan nog näppeligen i någon stor utsträckning förekomma då vid översvämning, som ju ej kan förhindras, fara föreligger att dräneringen förstöres genom igenslamning. Marken begagnas nu till bete och ger ett relativt bra sådant och anse vi, att de kostnader, som skulle uppkomma genom företaget ej kompenseras genom värdefullare betestillgång.

III. Beträffande våra enskilda ägor, som beröras av företaget, äro vi av den bestämda uppfattningen att båtnadsvärden äro för högt tilltagna. Vi veta, av mångårig erfarenhet, att den största skadan som förorsakas å våra ängsmarker av översvämning har sin orsak i att vid vissa vindar vattenståndet i Östersjön stiger och uppström blir följden. År 1933, mitt under en längre torkperiod, vid den tid då höstnad pågick å ängsområdena, översvämmades dessa av saltvatten och det obärgade höet blev förstört. Flera av undertecknades ängsmarker bestå till stor del av gungfly i likhet med de s.k. upplandningarna och har ej kunnat höstas även de år då ovanligt lågt vattenstånd varit rådande.

De översvämningar, som inträffar under hösten och vintern har vi vad ängsmarkerna beträffar ej något men av.

Slutligen vill vi erinra om, att alla de oss tillhöriga ägorna, som åsatts mark - och båtnadsvärde äro belägna långt ifrån våra gårdar, en del upptill 4 km., att vägförhållandena äro svåra och dyrbara, på sina platser omöjliga för transport och kunna områdena brukas, med få undantag, endast till slåtter och betesgång. Kostnaderna för dessa långa transporter till och från ängarna bli dryga med nuvarande arbetstid och löneförhållande varför jorden under inget förhållande för oss kan hava det av förrättningsmannen åsatta värdet av upptill 1.400 kr. pr har. Som jämförelse kan nämnas, att år 1925 erbjöds Egnehemsföreningen i Kristianstads län ett område av 115 tnld åker, god och kraftig mulljord samt 35 tlnd äng. Denna egendom, belägen i Köpinge, värderades av egnahemsnämnden till 55.000 kronor, alltså ett medelpris för åker och äng av 732 kr. pr har.

Vi anhålla därför, att förrättningsmännen måtte beakta vad vi här anfört och omvärdering av båtnadsvärdena må komma till stånd.

Gärds Köpinge den 29 januari 1936.

Anders Andersson
n: 46

Oscar Andersson
n: 47

Wils-Bonde Bondsman
N:o 18

Lars Nilsson
Kyrkoherden
Wardbro

Per Eriksson Stenbacken
Hedgårdsarrendator

Per Olsson Stenbacken
Gunnar Nilsson

Per Eriksson
Stenbacken
Eriksson Persson Stbn.
gr Per Eriksson

Oscar Olsson
N:o 34
Nils Svensson
N:o 46.
Jöns Persson
N:o 45

John Persson Stbn
gm Augusta Persson

John Hansson
N:o 19

Per Johansson
Dahlin

Nils Svensson
Hovgården.
Gårds Köpinge
Sven Klemensson
gm. Ingeborg Persson

Ola Nilsson

Ola Persson
Ernst Hansson
N:o 12, 24.

Herman Nilsson
Herman Svensson

Till Statens Lantbruksnämnd
d. Helsingfors
Södersidan

Undertecknad, som å Lappfjärdens Södersidas fyrjt del av järnvägen angående Helsingfors-Seinäjoki banlinjens uppmonstrerade bältesområde, får härmed anhålla om dessa ägor följande ersättning och påminner här det motsvarande markområdet uppgår till cirka 1.200 mmk, äfvensom ingen motsvarande ersättning blivit. Jag har undertecknad är järnvägen att till ett pris av 500: kr. avgifva ansökan ifrågå, men mintygnads. Då en därtill kommen ersättning för Helsingfors-Seinäjoki banlinjen, vill ingen ha mot det, om jag än skönar bort det.

Det av de p. k. passerande uträdande bältesområdet kunde 1078.- kan jag för min del som passägare icke godkänna. Om de passerande både sinsligt angående underpåsat min mark, skulle det påverkat kommit undergrund med dess beskaffenhet. Den bestå mintigen av dy till ett djup av omkring mellan 6 och 11 mtr.

0

och han knappast behöfde så mycket
dyra löjen och pänsen på att efter som vanligt
löjen och pänsen på, detta han gör för hvar
person förmåga demonstrera närmare något.
Det är ju helt naturligt att påtan man
icke kan bli bättre genom regleringen av
Hedyeån, bortsett från att man påstår den
spekulerade oegentligheten av ovanstående helt
grund. Huvudsakligen är det, som vara där, och
på jordmånen.

På grund av ovanstående
får jag på det bestämdaste protestera mot
de bestämmelser, som skulle mitt lilla
egendom, och hänvisar jag den tilläggsuppgift
att, om denna icke försäljas, förutsätt
vanligt skyldigt att som ersättning för
regleringen överlåta den mark, som
behövs för dammen.

Åsum N:o 8 – 15 den 29/1 1936

Nils Lindell

Bil. 58.

Till

Herr Förrättningsmannen för Helgeåns reglering,

Statens Lantbruksingeniör Lennart Holmström,

Kristianstad.

Delar av min hustrus och mina ägor, 3/8 mt nr 1 I och 3/16 mt nr 3 2 Ripa, nr 3 1 Kavrö och nr 1 1 Kavrö med Flötö i Åhus socken, som äro upptagna i hävdeförteckningen m. m. rörande regleringsförslag för Heljeån, bestå huvudsakligen av sanka och träskartade ängar. Avkastningen av dessa inskränker sig till de vilda gräsarter, som där växa. Mångårig erfarenhet ger vid handen, att gräsväxten blir bäst under de år, då ängarna under våren äro översvämmade, beroende förmodligen därpå, att åvattnet för med sig organiska beståndsdelar, som sjunka till botten och sålunda gödsla densamma. Skulle åuppr:ensningen, vilkens nödvändighet för de längre uppåt ån belägna områdena icke bestrides, förorsaka , att sötvattensöversvämningarna under våren utebliva, kommer skörderesultatet för oss att försämras, i all aynnerhet som ängarna ligga på så ringa höjd över havsytan, att deras botten, oavsett dennas beskaffenhet, även efter upprensningen aldrig kan torrläggas och bliva användbar för odlade växter. Ängarna äro och förbliva träskartade under alla förhållanden, därest ej havsytan sänkes eller landhöjningen bliver så betydande, att högvattnet från Östersjön icke kan nå upp till våra ägor. Detta sistnämnda sker ofta även sommartid, då det genom översvämning eller uppblötning av marken förstör eller försvårar slåttern. Denna olägenhet torde bliva mera kännbar efter upprensningen, enär det inströmmande havsvattnet icke då förhindras eller fördröjes av i åfännan nu befintlig vegetation och uppslam-

ning. För övrigt äro även under torra år avsevärda delar av ängarna så sanka, att de ej kunna befaras med dragare och åkdon, vadan gräset, om det skall kunna bärgas,måste föras i land med kärror eller båtar, ett förfaringssätt som med nuvarande arbetskostnader och brist på arbetsfolk ej är görligt, varför gräset måste kvarlämnas orört på växtplatsen.

Vi kunna således icke finna, att någon förbättring inom överskådlig framtid för oss står att vinna genom den ifrågasatta upprensningen. Och då dessutom något tillflöde från våra ängar icke finnes, som bidrager till ökningen av vattenmängden i Helgeå, se vi oss nödsakade yrka, att vi befrias från de våra ängar påförda förbättringsvärdena.

Espet, Åhus, den 30 januari 1936.

För Anna Hanssons och egen del:

Nils Hamm.

Fullmakt bilagd.

Fullmakt för före tullförvaltaren Nils Hansson, Espet, att i ärenden och tvistigheter rörande Helgeåns reglering min talan föra.

Espet, Åhus, den 29 januari 1936.

Anna Hansson

Ägare av 3/8 mt nr 1½ Rifva, nr 3½ Kavrö och nr 1½ Kavrö med Flötö.

Bevittnas:

Gunnar Engelbrecht Margit Steindahl

Bil. 59.

Herr Landtbruksingeniör L. Holmström
Kristianstad

Undertecknade markägare som beröras av regleringen av Helgeå få härmed avgifva protest emot det beräknade värde hvilket åsatts oss likvärdiga markområden.

Hvem som helst kan inse att en gungfly afsänkes samman i förhållande till sänkningen av vattennivån hvarför ingen torrläggning i hvilket beräknadt värde han åsättas ej kan komma till stånd. Skulle dessa marker, hvilka äro ängar, bli torrare än hvad de äro, bli de fullständigt värdelösa emedan de gräsarter som å dessa våta ängar växa i vatten, och hur än regleringen verkställes kan den ej blifva tillräcklig för att andra gräsarter skola kunna ersätta dessa.

Då det är Asterjön som regleras vattennivån kunna dessa markområden ej bli annat än hvad de äro nämligen träsk. hvarför vi härmed få afgifva en bestämd protest emot att dessa marker åsättas något som helst beräknadt värde.

Ovikshöfde den 29 januari 1936.

Joh. Lilja	ägare till nr 59	Axel Ohlsens	ägare till nr 48
Nils Bengtsson	ägare till nr 48 18	Olof Persson	ägare till nr 48 20 59 4
Einar Åkesson	" " 48 12	Nils Olsson	ägare till nr 48 21
Andreas Nilsson	ägare till nr 48 13	Jöns Nilsson	48 19
Johan Lindholm	48 6	Nils Jönsson	59 2
		Nils Isaksson	ägare till nr 48
Olof Blom	48 5	Andreas Bengtsson	59 8
Erik Thörnkvist	59 6	Nils Johansson	äg. 59

Olof Åhsson 59.9 — P. Jansson ägare till 48
Nils Nilsson 48.8 — Nils Andersson . . 47
Ola Andersson 48.15 — Anders Nilsson . . 484

Ovanstående Jordägarenummer äro belägna i Örebäcks socken

Bil. 60.

FISKERIINTENDENTEN
I SÖDRA DISTRIKTET
LUND.

Till

Statens Lantbruksingeniör Lennart Holmström.

K r i s t i a n s t a d .

Den 28 aug. 1935 förordnades undertecknad av Kungl. Lantbruksstyrelsen att, i anledning av ifrågasatt reglering av vattenståndet i Helgeå mellan Torsebro kraftverk och Östersjön och därmed sammanhängande sänkning av vattenståndet i Araslövssjön och Hammarsjön, till Eder avgiva yttrande, som i 10 Kap. 43 § vattenlagen sägs. Då det icke var mig möjligt att avgiva sådant yttrande utan undersökning på platsen, erhöll jag den 23 september 1935 av Länsstyrelsen förordnande att som sakkunnig såvitt angår ifrågavarande företags inverkan på fisket biträda vid förrättningen ävensom avgiva utlåtande. Efter företagen undersökning får jag i ärendet anföra följande:

Företaget avser en fördjupning av Helgeå vid inloppet i och utloppet från Araslövssjön samt å sträckan från utloppet ur Hammarsjön till Yngsjö landsvägsbro ävensom vid mynningen i Östersjön. Dessutom skulle Åhus-grenen utvidgas och fördjupas för att förebygga försämring av avrinningsförhållandena och seglationsdjupet i denna gren. I Araslövs- och Hammarsjön skola båtrännor uppmuddras. Genom dessa åtgärder skulle vattenståndet i Araslövssjön vid medelvattenföring komma att sänkas med 0,5 och i Hammarsjön med 0,6 meter. Sänkningen vid högvattenföring komme att bli obetydligt mindre. I Araslövssjön måste även lågvattenståndet komma att röna inflytande av utgrävningen. I Hammarsjön torde lågvattenståndet mindre komma att beröras av densamma, enär detta åtminstone tidvis bestämmes av vattenståndet i Östersjön. Då sjöarne äro mycket grunda, måste sänkningen innebära en avsevärd arealminskning. Huru stor denna minskning skulle bliva, har jag emellertid icke kunnat ut-

läsa av till buds stående kartmaterial.

I sjöarne äro följande fiskslag föremål för fångst: gädda, abborrre, braxen, mört, sutare, id, sarv, ruda, lake, laxöring och ål. Största utbytet lämnar gäddan, braxen och ålen. I Helgeå förekomma samma fiskslag, men äro ål- och laxöringfiskena där de viktigaste. Även gädd- och idfisket lämnar på vissa platser en god avkastning.

I Araslövssjön har enligt tillgänglig statistik bruttoavkastningen av fisket under de fyra sista åren i medeltal uppgått till 3470 kr. och i Hammarsjön till 11032 ~~kr.~~ kr. Enligt ekonomiska kartverkets uppgifter utgör Araslövssjöns areal 876 hektar och Hammarsjöns 2016 hektar. Araslövssjön skulle således lämna en bruttovakastning av i det närmaste 4 kr. och Hammarsjön ca 5,50 kr. pr hektar och år. Dessa siffror äro emellertid med säkerhet för låga, emär fångstuppgifter icke kunnat erhållas från en del fiskare. Siffrorna äro ändock i någon mån belysande för den inverkan på fisket arealminskningen skulle komma att medföra. Men sänkningen av vattenståndet skulle också medföra, att sjöarne, i vilka vegetationen redan nu starkt inkräktar på det fria vattnet, sannolikt ganska snart efter sänkningen skulle komma att nästan fullständigt igenväxa, så att fiske där omöjliggöres. Vidare riskeras genom den hastigare avrinningen av högvattnet på våren, att gäddans rom, som alltid avlägges på mycket grunt vatten och vanligen på översvämmade områden, icke hinner kläckas, innan vattnet avrunnit. Även lekplatserna för braxen skulle sannolikt komma att röna inflytande av de ändrade vattenstånden. Särskilt i Araslövssjön skulle en sänkning komma att synnerligen menligt inverka på fisket.

Å det av utgrävningen berörda området i Helgeån avkastade ålfisket under 1935 2890 kr. och laxöringsfisket 1666 kr. Sedan muddringen väl blivit slutförd, torde icke någon skadlig inverkan vara att befara varken på ål- eller laxöringbeståndet. Möjligen kommer uppgrumlingen av vattnet att medföra, att laxöringen icke kommer att gå upp från havet under den tid arbetet pågår. För fiskets utövande kommer med säkerhet fördjupningen av ån att på vissa platser medföra en del svårigheter. Förankringen av ryssjorna, som nu vanligen sker medelst pålar, kan genom bottnens förändring komma att i hög grad försvåras och på en del platser

t.o.m. omöjliggöras. Härtill kommer, att vattenmassan efter utgrävningen kommer att framrinna mera samlad och följaktligen utöva större press på redskapen, varigenom risken för dessas nedbrytning blir större.

Att i penningar taxera den skada å fisket, som kommer att bli en följd av sänkningsföretaget, låter sig knappast göra. Särskilt beträffande Araslövssjön föreligger emellertid faran, att fiskets utövande blir så försvårat, att det icke lönar sig att berdiva detsamma. Förhållandet torde sannolikt bli enahanda inom vissa områden i Hammarsjön. I Araslövssjön bedrives det legitima fisket f.n. av tvenne personer, som dock endast idka fiske som binäring. I Hammarsjön fiska 6 st. yrkesfiskare och 9 andra, som hava fisket som binäring.

På grund av det anförda måste jag uttala som min åsikt, att genom företaget fiskerinäring av betydenhet kan komma att lida väsentligt förfång. Om ersättning lämnas de enskilda fiskerättsinnehavarna för deras förluster, vilken ersättning bör fastställas först fem år efter det företaget slutförts, då man har möjlighet att bedöma skadans omfattning, anser jag emellertid icke, att skadan kan anses vara av den art, att den kan utgöra hinder för företagets utförande. Skulle det visa sig, att gäddbeståndet på grund av lekplatsernas torrläggning blir lidande, något som sannolikt blir fallet, bör detta kunna motverkas genom gäddodling. Om och i huru stor omfattning sådan behöver anlitas, torde lämpligen böra avgöras innan fem år förflutit efter företagets genomförande. Några åtgärder till förebyggande av sjöarnas igenväxning kan jag icke föreslå, enär den oundvikligen blir en följd av vattenståndets sänkning, som ju just åsyftas med företaget ifråga.

Till sist vill jag framhålla, att om företaget kommer till utförande, det blir nödvändigt att vid uppmuddringen av Åhusgrenen av Helgeå iakttaga viss försiktighet. I denna gren lagras nämligen vid Åhus vissa tider av året /augusti - maj/ i flytande sumpar mycket stora kvantiteter ål både av Ålexporten, Åhus, och Kristianstads läns ålfiskareförening. Skulle uppgrumlingen av vattnet bliva så stark, att den kan förorsaka ålens död, skulle

förlusten bliva betydande, då den lagrade ålmängden ofta uppgår till över 100.000 kilogram. Bäst vore därför om uppmuddringen av denna gren kunde ske på en tid, då ingen ål förvaras i sumparne vid Åhus.

Lund den 11 april 1936.

Bil.61.

Protokoll över verkställd borrning för undersökning av jordarterna kring Helgeån mellan Torsebro och Yngsjö år 1931 (se borrjournal i särskilt band).

Bil.62.

Hävdeförteckning, ägobeskrivning och värderingslängd angående Helgeåns reglering enl. alt. II (se särskilt band).

Bil.63.

Hävdeförteckning, ägobeskrivning och värderingslängd angående Helgeåns reglering enligt alt. II a (se särskilt band).

Kostnadsberäkning för Helgeåns reglering mellan Torsebro och Östersjön enligt regleringsförslag alt. II.

Rensningar för torrläggning.

	Massa m^3	Kostnad kr.
Helgeåns inlopp i Araslövssjön:		
Muddring av dy (eventuellt något lera och sand)	52000	
Helgeåns utlopp ur Araslövssjön för båda sidor om Blackan:		
Muddring av dy	59000	
I Helgeån från Hammarsjö till Vittsköfles bro:		
Muddring av dy	685000	
" " lera och sand	130000	
I Helgeån från Vittsköfle bro till havet:		
Muddring av dy	215000	
" " lera och sand	130000	
Summa:	1271000	c:a 700000:-

Rensningar för farled m.m.

Båtränna i Araslövssjön:		
Muddring av dy	22000	
Båtränna i Hammarsjön:		
Muddring av dy	38000	
Härnestads kanal o Åhusgrenen:		
Muddring av dy	25000	
" " lera och sand	8000	
Summa	93000	c:a 75000:-

1364000

Badhus (stadens och regementens) med sammanlagt 450 m^2 bassängarea. Muddring och, där så erfordras, återställande av sandbotten på ett djup av 0.6 m. under det nuvarande 270 m^3 á 8:- 2160:-

Skyddsarmar vid Helgeåns utlopp i havet 108000:-

överföres 885160:-

överfört	885160:-
För oförutsedda fall, ersättningar, arbetets tillsyn m.m. tillägges	74840:-
Summa kronor:	960000:-

I schaktningskostnaden är inräknad kostnaden för tillfälligt avlägsnande av brospann i järnvägsbron vid Härnestad samt flyttning av ett landfäste på landsvägsbro å Åhusgrenen för framsläppande av mudderverk samt kostnaden för schaktningsmassans uppläggande på betryggande avstånd från rännan.

Kristianstad den 15 april 1936.

Statens lantbruksingenjör.

Aktiebolaget Vattenbyggnadsbyrån

HELGEÅNS REGLERING.

P.M. rörande den i alt. II uppstående båtnaden för Vinnö- och Karpalundsinvallningarna.

Enligt regleringsförslaget äro de nuvarande och blivande vattenstånden på ifrågavarande ställe följande:

	Nuv. v.y. m ö.h.	Bliv.v.y. m ö.h.	Sänkning m
Exc. H.v.y.	+ 2,35	+ 2,1	0,25
Norm. "	+ 1,95	+ 1,6	0,35
M.v.y.	+ 1,07	+ 0,57	0,50

Av föreliggande uppmätningsritningar framgår att vallarnas krönhöjd på de lägsta ställena är c:a + 1,9 à + 2,o. Med denna krönhöjd torde full säkerhet mot genombrott föreligga endast så länge vattenståndet icke överstiger + 1,6 à 1,7.

För att även vid de starkaste flöden erbjuda full säkerhet skulle vallarna behöva påfyllas, så att deras krönhöjd genomgående blir:

a) om Helgeån oreglerad + 2,75
b) " " reglerad + 2,50.

Krönbredden göres 1,5 m och släntlutningarna 1:2.

Kostnaden för en dylik höjning av vallarna beräknas uppgå till nedanstående belopp: (Erforderlig schaktning och transporter av lämpligt tätningsmaterial

samt avtagning och påläggning av torvbeklädnad förutsättes ingå i enhetsprisen).

Vinnöinvallningen

a)	Fyllning	2'900 m³ à 3,-	8'700.-
b)	"	1'600 " " 3.-	4'800.-
Kostnadsminskning tillfölje Helgeåregl. Kr.			3'900.-

Karpalundsinvallningen.

a)	Fyllning	5'200 m³ à 2.50	13'000.-
b)	"	2'200 " " 2.50	5'500.-
Kostnadsminskning tillfölje Helgeåregl. Kr.			7'500.-

Dessutom bör hänsyn tagas till skillnaden i underhållskostnad. Vallarnas underhåll torde kräva en genomsnittlig årskostnad av ungefär 1 procent på anläggningskostnaden. Sker kapitalisering efter 5 procent, blir underhållskostnadens engångsvärde alltså 20 procent av anläggningskostnaden. I enlighet härmed kan Helgeåregleringens genomförande förväntas medföra, att vallunderhållet minskas med följande kapitalvärden:

Vinnöinvallningen	Kr.	780.-
Karpalunds- "	"	1'500.-

Ett nödvändigt villkor för att Helgeåregleringen skall kunna anses medföra ovan beräknade båtnad är givetvis, att det verkligen lönar sig att fullständigt torrlägga invallningsområdena, vilken fråga alltså även måste utredas. Eventuellt kan en medelväg mellan nuvarande och fullständig torrläggning vara att föredraga.

Befinnes det att markförbättringen icke motsvarar kostnaden för vallarnas höjning, bör båtnaden istället beräknas såsom skillnaden mellan översvämningsskadan före, resp. efter Helgeåregleringens genomförande. Till ledning härför bifogas en tabell (bilaga), visande översvämningarnas varaktighet i båda fallen. Med nuvaran-

de krönhöjd börjar översvämning inträda vid c:a 135 m³/s vattenföring för närvarande, resp. vid c:a 180 m³/s om Helgeåregleringen genomföres.

Man finner att översvämning nu sker under i genomsnitt 1 år av 2. Genomföres Helgeåns reglering, kommer översvämning att inträda 1 år av 5. Samtidigt förkortas översvämningstiden från i genomsnitt 19 dygn till 10 dygn.

Utöver ovan antydda vinst ifråga om vallarna skulle man eventuellt kunna räkna med en viss minskning av pumpningskostnaden, förutsatt att de befintliga, gamla centrifugalpumparna bliva utbytta mot modernare propellerpumpar. Denna vinst beräknas på följande sätt:

	Vinnöinvalln.	Karpalundsinvalln.
Pumpningsområde, har	36	92
Medelvattenmängd, l/s	5,5	14
Minskad pumpningshöjd i medeltal, m	0,5	0,5
Minskning av erforderliga pumpeffekten i medeltal, kW	0,05	0,12
Kapitalvärdet av ovanstående (med hänsyn till det ringa effektbeloppet räknat efter 5'000 kr/kW), kr	250.-	600.-

Skall regleringsföretaget beräknas utfört enligt alt. II A, böra samtliga angivna vinstvärden minskas med 10 %.

Stockholm den 30. juli 1935.

Ivar Hanson

Bilaga.

Tabell.

Högvattentillfällen i Helgeån åren 1901-24.

År	A Översvämningstid om Helgeån oreglerad ($Q \geqq 135$ m³/s)		B Översvämningstid om reglering varit genomförd ($Q \geqq 180$ m³/s)	
1901	$\frac{1-2}{1}$	= 2 dygn	-	
2	-		-	
3	$\frac{13-16}{11}$	= 4 "	-	
4	$\frac{8-18}{4}$	= 11 "	-	
5	-		-	
6	$\frac{12-13}{3}$	= 2 "		
7	-		-	
8	-		-	
9	$\frac{31}{12}$ x		-	
10	$\frac{1-5}{1}$, $\frac{22}{2}$ - $\frac{11}{3}$	= 24 "	$\frac{26}{2}$ - $\frac{4}{3}$	= 7 dygn
11	$\frac{26}{2}$ - $\frac{11}{3}$	= 15 "	-	
12	$\frac{14-31}{12}$	= 38 "	$\frac{16-31}{12}$	= 21 "
13	$\frac{1-13}{1}$, $\frac{9-15}{2}$		$\frac{1-5}{1}$	
14	$\frac{7}{1}$ - $\frac{21}{1}$	= 15 "	$\frac{10-17}{1}$	= 8 "
15	-		-	
16	$\frac{7}{1}$ - $\frac{1}{2}$	= 26 "	$\frac{24-28}{1}$	= 5 "
17	$\frac{29}{11}$ - $\frac{20}{12}$	= 22 "	$\frac{30}{11}$ - $\frac{10}{12}$	= 11 "
18	-		-	
19	-		-	
20	$\frac{23-25}{1}$, $\frac{3-19}{2}$, $\frac{1-15}{5}$	= 35 "	-	
21	-		-	
22	-		-	

x) Ett och samma högvattentillfälle berör två år.

År	A Översvämningstid om Helgeån oreglerad ($Q \geq 135$ m³/s)		B Översvämningstid om reglering varit genomförd ($Q \geq 180$ m³/s)
1923	$\frac{16\text{-}29}{11}$, $\frac{21\text{-}27}{12}$	= 37 dygn	-
24	$\frac{20\text{-}28}{4}$, $\frac{10\text{-}16}{5}$		-
Antal år resp. översvämningar	24	12	5
Översvämning, summa dygn		231	52
Varaktighet i medeltal, dygn		19	10

Ark 66

Aktiebolaget Vattenbyggnadsbyrån

Aktiebolaget Vattenbyggnadsbyrån

Helgeåns reglering.

Förslag till åtgärder vid
Helgeåns mynning i Östersjön
vid regleringsföretagets utförande enligt alt.II.

(Härtill en ritning, pl. 3, grundad på av
Statens lantbruksingenjör Lennart Holmström
år 1935 verkställd uppmätning.)

Rensning föreslås ske på sätt ritningen visar med något varierande bredd och djup. Bottenbredden övergår sålunda successivt från 60 till 80 m, samtidigt med att botten höjer sig från nivån - 2,o till - 1,5 m. Slänterna utföras i lutning c:a 1:3. Vattenarean blir därigenom c:a 130 m² vid medelvattenstånd i havet. Råder samtidigt medelvattenföring i Helgeån, blir vattenhastigheten lägre än 0,4 m/s och fallförlusten i åmynningen endast 0,03 m. För närvarande är motsvarande vattenhastighet i trängsta sektionen c:a 1,5 m/s och fallförlusten c:a 0,15 m. Vid exceptionell högflod i Helgeån och ett samtmdigt vattenstånd i Östersjön av + 0,5 blir största vattenhastigheten c:a 1,5 m och fallförlusten i utloppet c:a 0,3 m.

Till förebyggande i möjlig mån av igenslamning förses den rensade åmynningen på ömse sidor med skyddsarmar i form av stenvallar. Här har räknats med att skyddsarmarna utdragas till 3 m vattendjup vid medelvattenstånd i Östersjön. Skyddsarmarna förläggas på 100 à 150 m inbördes avstånd. Igensandningen torde bäst förebyggas, om avståndet göres litet. Å andra sidan får vattenhastigheten mellan armarna vid flöden ej bli så stor, att alltför stor påfrestning uppstår på stenvallarna. Denna fråga bör ytterligare övervägas före utförandet. Kostnaden påverkas ej nämnvärt därav.

Skyddsarmarna erhålla en längd av den norra c:a 250 m, den södra c:a 200 m. Krönet utföres rundat med c:a 5 m bredd på nivån + 0,5 m invid land, resp. + 0,25 m längst ut. Slänterna utföras normalt med lutning 1:2 men vid armarnas avslutning längst ut med lutning 1:3. Vallarnas stenfyllning anbringas direkt på havsbottnen, utan urschaktning eller träspånter. Närmast havsbottnen utlägges ett lager av stenskärv, i vallarnas inre användes stenmaterial av c:a 1-100 kg vikt. På ytan anbringas ett skyddslager av c:a 2 tons stenblock.

På grund av det ringa vattendjupet torde skyddsarmarnas inre delar lättast utbyggas från landsidan, de yttre delarna torde kunna utfyllas även från havssidan.

Kostnaden uppskattas bliva av följande storleksordning:

Skyddsarmarna.

Stenuttagning, transport sjöledes och uppläggning i vall av			
finare stenmaterial	4'500 m³	à 8.-	36'000.-
grovt "	6'000 "	" 12.-	72'000.-
		Kr.	108'000.-

Rensningen.

Muddring	22'000 m³	à 1.-	Kr. 22'000.-
		Summa Kr.	130'000.-

I förslaget den 27. april 1933 har kostnaden för skyddsarmar med stöd av Fr. Enbloms utredning år 1907 förslagsvis upptagits till 80'000 kronor, medan den för rensningen beräknade kostnaden var 45'000 kronor, eller inalles 125'000 kronor.

Kostnadsökningen för skyddsarmarna enligt det här framlagda förslaget har flera orsaker. Havsstranden synes

hava uppgrundats och blivit mera långsluttande än den var år 1907 och skyddsarmarna tänkas utförda med delvis grövre stenmaterial och till större djup än Enblom räknade med. Å andra sidan innebär det nu föreslagna läget för skyddsarmarna en förkortning åt landsidan, varigenom kostnaden begränsas.

Kostnadsminskningen för muddringen beror på att denna nu föreslås erhålla en mindre sektionsarea än vad 1933 års förslag angav. Fallförlusten i åmynningen blir i alla fall så obetydlig, att praktiskt taget samma nytta vinnes som tidigare har beräknats. Den mindre sektionsarean synes fördelaktig i det avseendet att, om sjösprång inträffar, inströmningen i Helgeån från havet blir mindre än med det ursprungliga förslaget.

Stockholm den 13. nov. 1935.

Ivar Lauson

HELGEÅNS REGLERING

FÖRSLAG TILL ÅTGÄRDER VID HELGEÅNS MYNNING I ÖSTERSJÖN

PL. 3

PLAN
Skala 1:2000
Enligt uppmätning år 1935 av Statens lantbruksingeniör Lennart Holmström

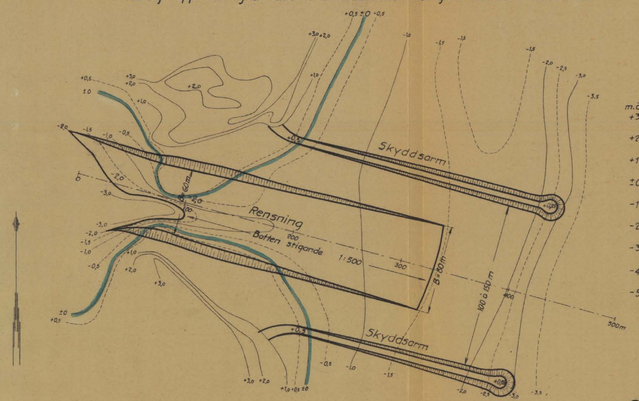

LÄNGDPROFIL
Höjdskala 1:100, Långdskala 1:2000

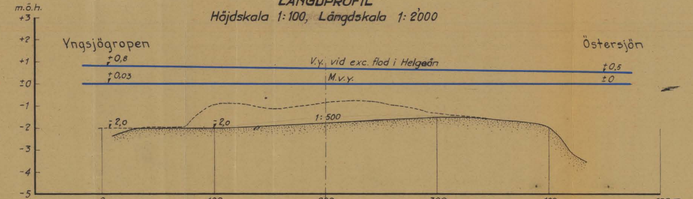

SEKTIONER
Skala 1:200

Sekt. 100

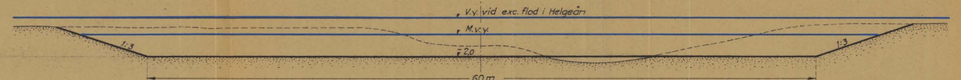

Sekt. 200



SKYDDSARMARNA

LÄNGDPROFILER
Höjdskala 1:100, Långdskala 1:2000

Norra skyddsarmen



Södra skyddsarmen

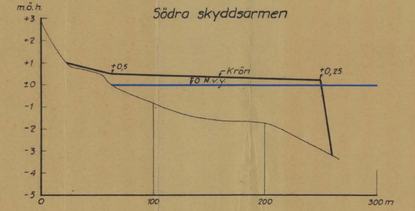

SEKTIONER
Skala 1:100

I (Landfästet)

II (Normalsektion)

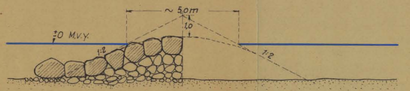

III (Huvudet)

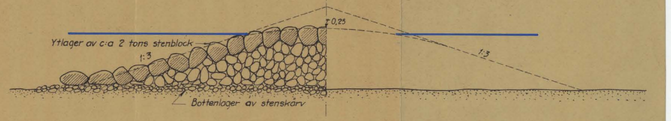

Skala 1:100

Skala 1:200



STOCKHOLM DEN 13 NOV. 1935

Sven Ramsen

R. g. 189 h 8

Aktiebolaget Vattenbyggnadsbyrån

HELGEÅNS REGLERING.

Båtnad för Torsebro kraftverk.

(Härtill 1 bilaga och 1 ritning, pl. 6).

Helgeåregleringens genomförande kommer att öka fallhöjden vid Torsebro kraftverk och möjliggöra uttagning av en större kraftmängd än som för närvarande kan produceras. Till förklaring av den å pl. 6 visade framställningen av kraftökningen må anföras följande:

Torsebro kraftverks nedre v.y.

Vattenståndet nedanför Torsebro framgår av avbördningskurvorna (fig. A). Kurvan I a visar sambandet mellan vattenstånd och vattenmängd vid pegeln i Helgeån nedanför kraftverket, I b gäller för turbinavloppet under förutsättning att vattenföringen tillgodogöres i kraftstationen så långt nuvarande utbyggnad medgiver.

Genomföras de föreslagna rensningarna i Helgeån kommer avbördningskurvan för pegeln i ån att sänkas till läget II a x). I turbinavloppet sänkes vattenståndet till det läge som kurvan II b visar, utan att någon fördjupning av avloppskanalen därför behöver företagas. Enär de befintliga sugrörens underkanter äro belägna + 0,3 m ö.h,, beräknas fallhöjden under + 0,4 varken nu eller efter reglering kunna utnyttjas.

---

x) Medelvattenstånd förutsättes därvid råda i Östersjön.

Torsebro kraftverks övre v.y.

Kraftverkets dämningshöjd är + 11,9 m ö.h. ovan dammbyggnaden räknat. Tillgodogöres vattenföringen så långt ske kan med nuvarande utbyggnad, intager vattenståndet i turbinkamrarna den höjd som kurvan III a visar. Efter Helgeåregleringens genomförande, då på grund av fallhöjdsökningen en något större vattenmängd kan tillgodogöras (jämför nedan), inträder ett motsvarande lägre vattenstånd i turbinkamrarna (kurvan III b).

Fallhöjd.

Nettofallhöjden under nuvarande förhållanden framgår av kurvan IV a, resp. under blivande av kurvan IV b.

Vattenmängdsvaraktighet.

Av Statens Meteorologisk-Hydrografiska Anstalt har beräknats, att Helgeåns vattenmängd vid Torsebro under perioden 1909-1934 har varit så stor som varaktighetskurvan V (fig. C) angiver. x)

Maskininstallation.

Maskininstallationen i Torsebro kraftverk utgöres av 3 Francisturbiner, avgivande 1'250 hästkrafter vardera vid 9,3 m fallhöjd, jämte tillhörande generatorer. Totala generatoreffekten är 2'640 kW. Dessutom finnas magnetiseringsaggregat om inalles 160 hästkrafter.

Effekt.

I efterföljande bilaga beräknas storleken av den effekt som kan uttagas i kraftverket vid olika vattenföringar med de fallhöjder som enligt kurvorna IV a och b råda nu, resp. komma att uppstå efter Helgeåregleringens genomförande. Tillämpas dessa värden på vattenmängdsvaraktighetskurvan, erhållas motsvarande effektkurvor (fig. C). Kurvan VI a anger kraftverkets effekt under nuvarande för-

---

x) Anmärkas må att kurvan avviker från i regleringsutredningen tidigare tillämpad kurva, särskilt vad beträffar höga vattenföringar.

hållanden; kurvan VI b efter Helgeåregleringens genomförande. (I båda fallen bortses från magnetiseringseffekten.) Man finner att effekten efter reglering skulle nå ett teoretiskt maximivärde av c:a 2'870 kW. Som nämnt äro de befintliga generatorerna dock ej dimensionerade för mera än 2'640 kW, vilken effekt kommer att kunna uttagas dygnet runt under 42 procent av en längre tidsperiod emot för närvarande endast 5 procent.

Energiökning. Den energiökning, representerad av streckade ytor, som kan utvinnas med det befintliga maskineriet, uppgår till i genomsnitt 615'000 kWh per år. (I beräkningen bortses från den vid lägre vattenföring vid kraftverket tillämpade dygnregleringen. Denna medför, att energivinsten tillfölje Helgeåregleringen i verkligheten blir åtskilligt större -- c:a 60'000 à 80'000 kWh per år -- än den här för jämn vattenuttagning beräknade.)

Om generatorerna vid framtida utbyte eller ombyggnad dimensioneras för 2'800 kW, eller 6 procent mera än de nuvarande, så kan av den genom Helgeåregleringen uppstående energiökningen ytterligare c:a 430'000 kWh per år tillgodogöras. Den totala energivinsten kommer därigenom att uppgå till minst 1'045'000 kWh per år.

Energivärdet. Värdet av ifrågavarande energi synes motsvara bränslekostnaden för generering av ångkraft och kunna uppskattas till 0,8 öre per kWh. Med någon avrundning nedåt av de ovan angivna energibeloppen blir värdet av

1. energi som kan uttagas med befintliga generatorer 600'000 kWh à 0,008 kr = 4'800 kr per år.
2. energi som kan ytterligare uttagas med större generatorer 400'000 kWh à 0,008 kr = 3'200 kr per år.

Uttagnings-kostnadens ökning.

Tillgodogörande av den med befintliga generatorer uttagbara energiökningen behöver icke medföra ökning av den nuvarande uttagningskostnaden. Tidvis eventuellt behövlig reglering av vattenståndet i turbinavloppet medels bjälksätt till förhindrande av luftsugning kan visserligen medföra ett något ökat besvär för personalen, dock icke i sådan grad att särskild ersättning därför torde erfordras.

Ökas generatoreffekten i samband med framtida installation av nya generatorer, erfordras härför en merkostnad av högst 6'000 kronor. Motsvarande årliga kostnad, omfattande ränta, avskrivning och underhåll, blir högst 600 kronor.

Energiökningens nettovärde.

Energiökningens årliga nettovärde blir alltså så länge det befintliga maskineriet bibehålles oförändrat 4'800 kronor. Kapitaliseras detta värde efter 5 procent, blir kapitalvärdet 96'000 kronor.

Efter installation av större generatorer erhålles energi med ett årligt nettovärde av 3'200 - 600 = 2'600 kronor, motsvarande ett kapitalvärde av 52'000 kronor. Totala nettovinsten för Torsebro kraftverk blir alltså 148'000 kronor.

Båtnad.

Vid uppskattning av båtnad, som genom vattenreglering beredes strömfall, skola de i 9 kap. stadgade grunder beträffande värdering av vattenkraft, som skall ersättas, i tillämpliga delar lända till efterrättelse (V.l. 10 kap. 60 §).

Det vill synas som om bestämmelsen i 9 kap. 20 § -- enligt vilken kraftersättning bör avvägas med hänsyn till nyttan för såväl ersättningstagare som ersättningsgivare -- i detta fall borde tillämpas. Den ringa fallhöjd av 0,6 à 0,3 m, som genom regleringsföretaget sammanföres till Torsebro kraftverks turbinavlopp, kan självständigt

icke utnyttjas med ekonomisk fördel. I det befintliga kraftverket kan motsvarande kraftbelopp tillgodogöras utan ökning av den nuvarande totala uttagningskostnaden med undantag likväl för den del av kraften, vars utnyttjande kräver ökad generatoreffekt. Båtnadsvärdet bör därför ligga mellan noll och ovan beräknade nettovärde, 148'000 kronor.

Såsom båtnadsvärde synes skäligen kunna upptagas halva nettovärdet av den totala kraftökningen, det vill säga 74'000 kronor. Därav utgör 48'000 kronor båtnaden för det nuvarande kraftverket. För återstående båtnadsvärde, 26'000 kronor, bör betalningsskyldighet inträda först sedan ändring eller utbyte av de befintliga generatorerna har vidtagits, eller sedan en eventuell utvidgning på annat sätt av det befintliga kraftverket eller ett helt nytt kraftverk har kommit till utförande.

Stockholm den 12. mars 1936.

Ivar Lauson

Bil.

Effektberäkning.

Den vid olika vattenföringar uttagbara generatoreffekten har nedan beräknats under förutsättning av 80 procents verkningsgrad å turbinerna, resp. 92 procent å generatorerna. Härav erhålles

$$N = 10 \cdot Q \cdot H \cdot \frac{80}{75} \cdot 0{,}92 \cdot 0{,}736 = 7{,}2 \cdot Q \cdot H \text{ kW}.$$

Under förutsättning av full vattentillgång och 9,3 m fallhöjd, varvid turbineffekten är 1'250 hkr per system, blir den uttagbara generatoreffekten

$$N = 3 \cdot 1'250 \cdot 0{,}736 \cdot 0{,}92 = 2'540 \text{ kW}.$$

Effekten vid full vattenuttagning och annan fallhöjd än 9,3 m är teoretiskt $(\frac{H}{9{,}3})^{3/2} \cdot 2'540$ kW (streckade kurvan å fig. B). Med hänsyn till turbinverkningsgradens sannolika variation vid från 9,3 m avvikande fallhöjd har den sålunda beräknade kurvan jämkats nedåt till det med heldragen linje angivna läget, vilken sistnämnda effektkurva tillämpats i nedanstående tabell.

	Före reglering		Efter reglering	
Q	H	N	H	N
m³/s	m	kW	m	kW
5	11,50	414	11,50	414
10	11,38	819	11,48	827
15	11,10	1199	11,36	1227
20	10,80	1555	11,25	1620
25	10,50	1890	11,10	1998
30	10,19	2201	10,83	2339
35	9,83	2477	10,50	2646

	Före reglering		Efter reglering	
Q	H	N	H	N
m^3/s	m	kW	m	kW
38	9,60	2628 (2657)	10,30	2820 (2914)
40	9,57	(2756) 2647	10,16	(2926) 2865
45	9,50	2623	10,06	2831
50	9,44	2598	9,96	2793
55	9,37	2568	9,86	2756
60	9,31	2543	9,78	2726
65	9,26	2524	9,71	2701
70	9,20	2501	9,64	2671
80	9,13	2468	9,50	2622
90	9,05	2434	9,39	2578
100	8,98	2402	9,31	2543
120	8,87	2356	9,19	2494
140	8,77	2313	9,07	2444
160	8,69	2276	8,97	2398
180	8,59	2232	8,87	2356
200	8,53	2202	8,79	2322

TORSEBRO KRAFTVER

d och

$N = No\left(\frac{H}{Ho}\right)^{3/2}$

Tillämpad effektkurva = 677

Medelm. 2560 och 2212			
Vattenm.	H. ämnen		
0,30 cm/m²	0,10 cm²		
1,03	0,52		
0,58	0,50		4,51
0,33	0,38		
0,22	0,45		
0,17	0,42		
0,10	0,40		
0,03	0,37		2,13
2,76	0,35		
3,86	0,29		
Σ 6,64	3,86		

6,64 · 43800 = 290000 kWh

2560 – 2350 kW	4,51 cm²	197000 kWh	
2350 – 2112	2,13	93000	266
Mindre 2112	3,86	169000	
		463	

I Sub. domen pb.

A) Med nuv. maskiner o. ändr. af kupén

615000 kWh/år ≈ 0,8 övn = 4920 h/år

nyttiggöres till c:a 3/4 eller 3690 à 3700 h

kap efter 5% 74000 h

B) Med nya generatorer samma

1 100 000 kWh/år ≈ 0,8 övn = 3440 h/år

nyttiggöres till 3/4 eller 2580 h/år

afgår 600 h/år för generatorn

∴ rest 2000 h

kap efter 5% 40000 h

II Sub. Hela o. Rondorg

A) 290000 kWh/år

B) 210000 "

HELGEÅNS REGLERINGS INVERKAN PÅ TORSEBRO KRAFTVERK

PL. 6

Fig. A

Vattenstånd och fallhöjd vid olika vattenföringar

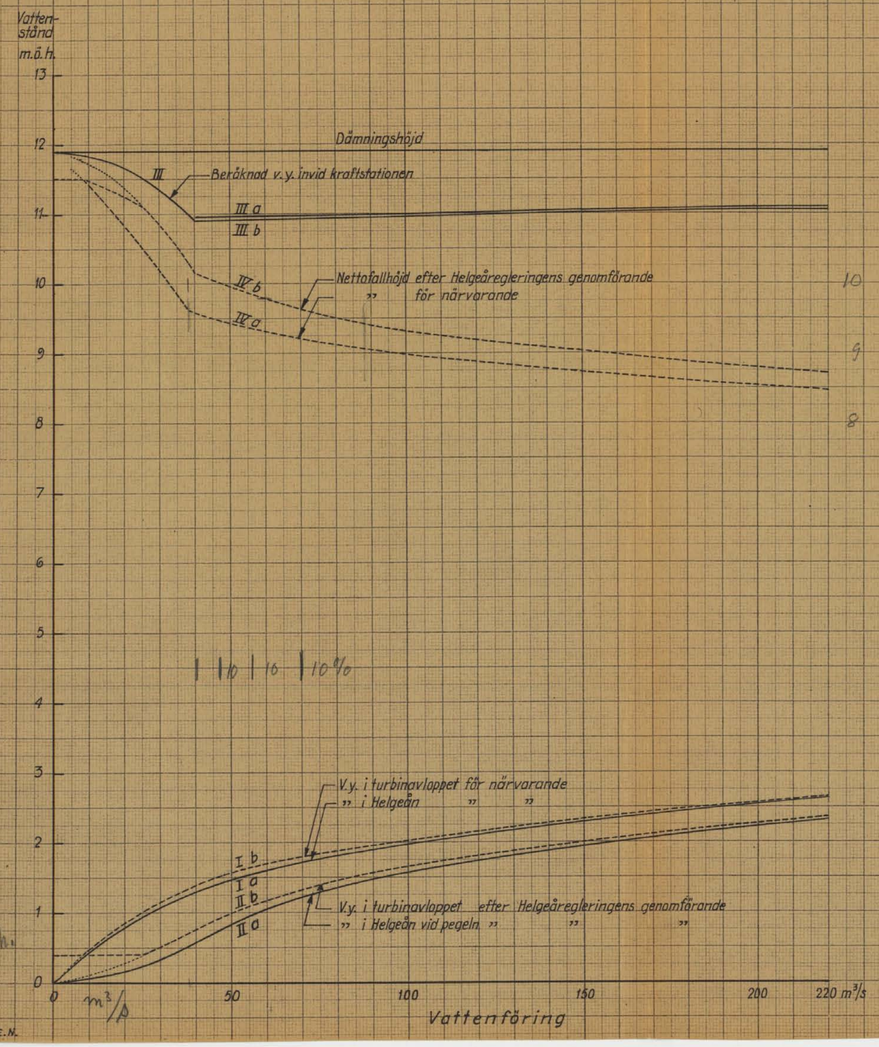

Fig. B

Effekt vid varierande fallhöjd och full vattenuttagning

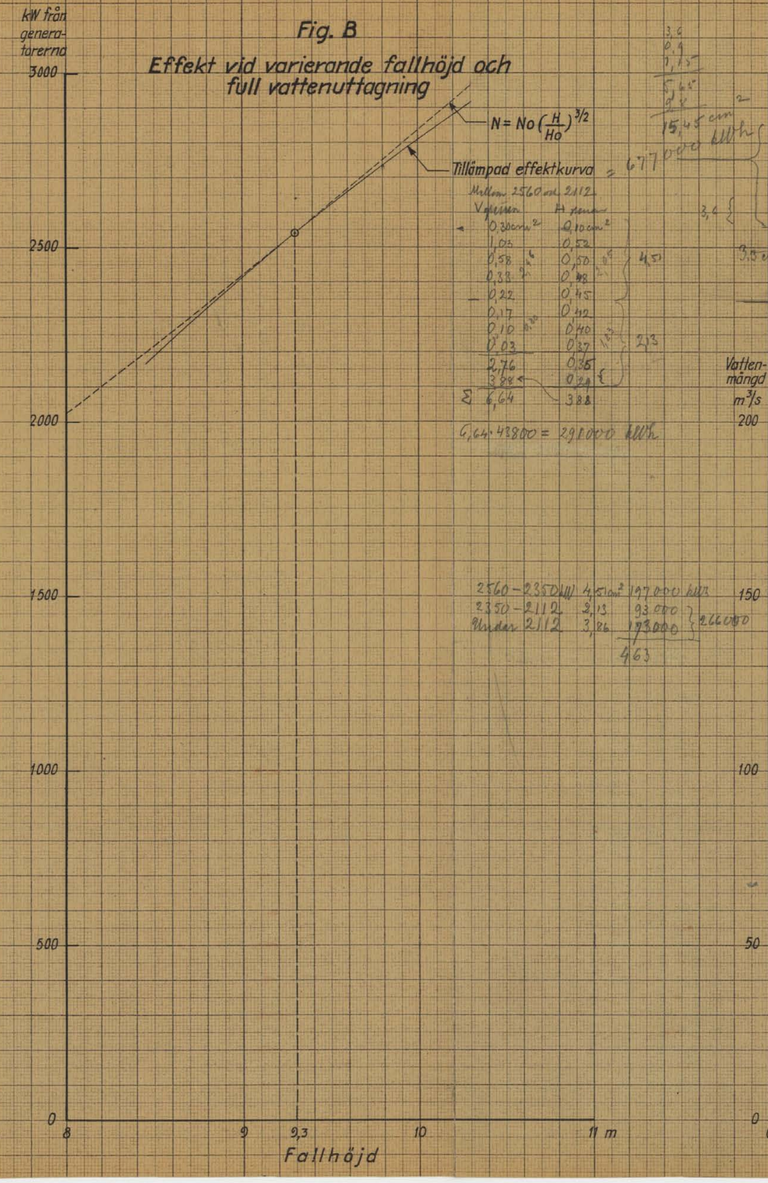

Fig. C

Vattenmängdsvaraktighet och motsvarande effekt

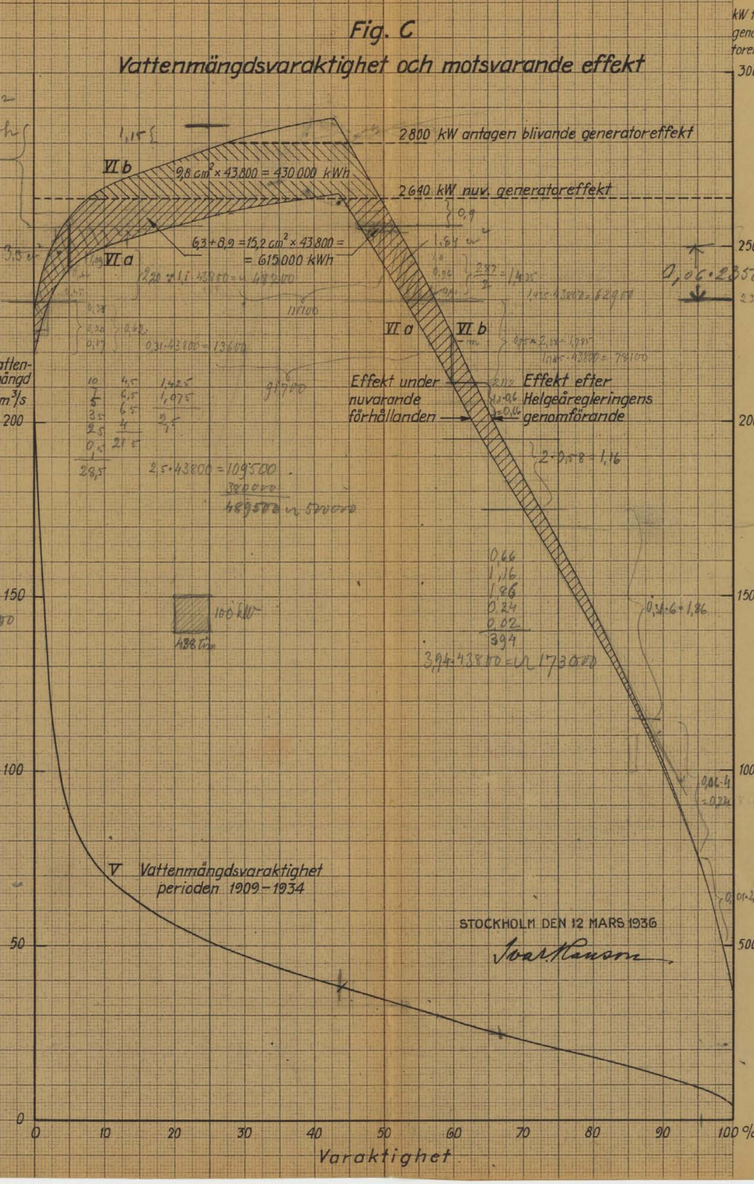

Bil 68

UTLÅTANDE

vid syneförrättning enligt vattenlagen angående reglering av vattenståndet mellan Torsebro och Östersjön för bättre torrläggning av vattenskadad mark inom Fjälkestads, Nosaby, Gustaf Adolfs, Rinkaby, Horna, Åhus, Vittsköfle, Gärds Köpinge, Norra Åsum, Önnestads och Färlövs socknar samt Kristianstads stad, allt i Kristianstads län.

1:o. Företaget, som avser sänkning av vattenstånden i Helgeån enligt det förslag, som betecknas alternativ II, för bättre torrläggning av åker och ängsmark, medför sänkning av vattenstånden i Araslövssjön och Hammar-Helgasjön samt ökad fallhöjd vid kraftstationen i Torsebro. Enligt Söderbygdens vattendomstols resolution den 9 maj 1934 skall det av sökandena till företaget avsedda målet handläggas vid syneförrättning, som avses i 10 kap. 32 § vattenlagen, varvid företagets huvudsakliga ändamål skall anses vara att vinna förbättrad torrläggning av mark.

2:o. Enär företaget medför sänkning av vattenstånden i sjö fordras för tvångsdelaktighetens lagliga genomdrivande att den beräknade båtnaden av företaget med mera än hälften faller å egendom, tillhörig sökandena till företaget. Enligt synemännens utredning kommer genom företagets utförande enligt det alternativ II, som av sökandena avses och av synemännen förordas, följande båtnadsvärden att uppstå:

		Hela föret.	Sök. andel.
Jordförbättring, direkt		779789:80	478077:20
Invallningar:			
Vinnö: Obehövlig höjning av vall	3900:-		
Minskad underhållskostnad	780:-		
" pumpningskostnad	250:-	4930:	4930:-
Karpalund: Obehövlig höjning av vall	7500:-		
Minskad underhållskost.	1500:-		
" pumpningskostnad	600:-	9600:-	9600:-
Hammarsjö: Obehövlig höjning av vall	8000:-		
Minskad pumpningskost.	5250:-	13250:-	13250:-
Kristianstad: Minskad pumpningskostnad i kanalen		9600:-	9600:- 37380:-
Hedentorp: Minskad pumpningskostnad	2000:-		
" underhållskostnad	2700:-	4700:- 42080:-	
Ökad fallhöjd vid Torsebro:		74000:-	
Summa kronor:		895869:80	515457:20

Sökandenas namn samt innehav av båtnadsvärden finnas angivna i särskild längd (bil. 69). Av denna utredning framgår, att sökandena innehava erforderlig majoritet för påyrkande av tvångsdelaktighet i kostnadernas gäldande.

Företagets utsträckning beror av sökandenas yrkanden och fö-

refintliga fallförhållanden, och omfattar syneförrättningen den del av Helgeån, som är belägen mellan Torsebro och Östersjön, däri inberäknat det äldre utloppet mot Åhus. Å hithörande plankarta finnas de sträckor av ån, å vilka schaktningsarbeten skola vidtagas utmärkta med röda linjer.

3:o. Den vattenskadade mark, som tillskyndas båtnad genom företagets utförande, är avfattad å hithörande plankarta. Såsom på grund av Helgeåns vattenstånd skadad har medtagits all mark, belägen under åns högsta vattenstånd såsom dessa angivas på grund av offentliga vattenstånds observationer och finnas inritade å de av A.B. Vattenbyggnadsbyrån upprättade profilerna, dock att kurvan ingenstädes förlagts under 1.5 meter över Helgeåns sommarmedelvattenstånd. En begränsningskurva motsvarande dessa höjder har avvägts och efter samtidiga mätningar inlagts på plankartorna.

4:o. Den genom företagets utförande uppkommande båtnaden har av synemännen uppdelats i:

a. båtnad på grund av höjning av jordens alstringsförmåga.

b. båtnad beroende av utgiftsminskning för befintliga invallningar;

c. båtnad grundad på ökad fallhöjd vid Torsebro.

a. Höjning av jordens alstringsförmåga.

För konstaterande härav hava i företaget ingående marker nätavvägts varigenom ägofigurernas medelhöjd över O-planet kunnat uträknas. Såsom förberedande åtgärd för värderingen har jordartens be-

skaffenhet bestämts genom undersökning med geologborr till behövligt djup. Resultatet av undersökningen framgår av särskilt borrprotokoll (bil. 61). Synemännen hava åsatt varje ägofigur ett värde, som uttrycker dess värde i fullt torrlagt skick. Jordens värde före företagets utförande anse synemännen vara i det stora hela en produkt av dess värde i fullt torrlagt skick och den större eller mindre grad av försumpning jorden lider av. Gränsen mellan den mark, som användes till äng och betesmark, och åkern, ligger omkring 1.0 meter över medelvattenståndet och förskjutes med detta, så att på grund av medelvattenståndets fortskridande höjning, åtskillig mark, som förut varit odlad, numera ligger för fäfot. Värderingsmännen anse, att den naturliga ängen har sin största betingelse vid ett höjdläge av 0.3 - 0.75 m. över medelvattenståndet, att marken ovanför denna gräns kan göras mera fruktbringande än naturlig äng såsom permanent betesvall och åker och att marken nedom medelvattenståndet och till lågvattengränsen har obetydligt och med större försumpning starkt fallande värde såsom bärare av halvgräs och slutligen vass; Den använda graderingskurvan bifogas)bil. 72).

I värderingslängden finnas, med användandet av denna värderingsmetod, angivet såväl ägofigurernas nuvarande som blivande värde, varvid är att märka, att blivande värden å mark, som av tekniska skäl ej kan ernå full torrläggning genom företagets utförande, blivit bestämda i analogi med nuvarande värden och att dessa reducerade värden i värderingslängden införts med rött bläck. Båtnaden utgör

skillnaden mellan värdet före och efter företagets utförande och finnes angiven i värderingslängdens kolumner 15 och 16.

På grund av framställda yrkanden har båtnadsberäkning verkställts både för det företag, för vilket förslag alternativ II är upprättat, som för förslag alternativ IIa, varom här nedan skall vidare avhandlas.

b. Båtnad beroende av utgiftsminskning för befintliga invallningar.

Utredningen härom är beträffande Nosaby-Hammarsjöinvallningen, Stadskanalernas i Kristianstad dammanordningar med pumpverk och Hedentorps invallning verkställd av A.-B. Vattenbyggnadsbyrån i Stockholm och beträffande Vinnö och Karpalunds invallningar av biträdande förrättningsmannen civilingenjören Ivar Hansson, till vilkas resultat synemännen ansluta sig. De här citerade utredningsresultaten hänföra sig till förslag alt. II.

Vinnö och Karpalundsinvallningarna.

Enligt regleringsförslaget äro de nuvarande och blivande vattenstånden på ifrågavarande ställen följande:

	Nuv. v.y.	Bliv. v.y.	Sänkning.
	m.ö.h.	m.ö.h.	m.
Exc. H.v.y.	+2.35	+2.1	0.25
Norm. "	+1.95	+1.6	0.35
m.v.y.	+1.07	+0.57	0.50

Av föreliggande uppmätningsritningar framgår, att vallarnas

krönhöjd på de lägsta ställena äro c:a +1.9 á +2.0. Med denna krönhöjd torde full säkerhet mot genombrott föreligga endast så länge vattenståndet icke överstiger +1.6 á +1.7.

För att även vid de starkaste flöden erbjuda full säkerhet skulle vallarna behöva påfyllas, så att deras krönhöjd genomgående blir:

a) om Helgeån oreglerad +2.75

b) " " reglerad +2.50

Krönbredden göres 1.5 m. och släntlutningen 1:2. Kostnaden för en dylik höjning av vallarna beräknas uppgå till nedanstående belopp: (Erforderlig schaktning och transport av lämpligt tätningsmaterial, samt avtagning och påläggning av torvbeklädnad förutsättes ingå i enhetspriset).

Vinnö invallningen.

a) Fyllning 2900 m^3 á 3:- 8700:-

b) " 1600 " " 3:- 4800:-

kostnadsminskning tillföljer Helgeåns reglering kr: 3900:-

Karpalunds invallningen.

a) fyllning 5200 m^3 á 2.50 13000:-

b) " 2200 " " " 5500:-

kostnadsminskning tillföljer Helgeåns reglering 7500:-

Dessutom bör hänsyn tagas till skillnaden i underhållskostnad, Vallarnas underhåll torde kräva en genomsnittlig årskostnad av ungefär 1 procent på anläggningskostnaden. Sker kapitalisering efter 5 procent blir underhållskostnadens engångsvärde alltså 20 % av anläggningskostnaden. I enlighet härmed kan Helgeåregleringens genomförande förväntas medföra, att vallunderhållet minskas med följande kapitalvärden:

Vinnöinvallningen kr: 780:-

Karpalunds- " " 1500:-

Utöver ovan antydda vinst kan man vid användandet av moderna pumpar räkna med en viss minskning av pumpningskostnaden. Denna vinst beräknas på följande sätt:

	Vinnö invalln.	Karpalunds.inv.
Pumpningsområde, har	36	92
Medelvattensmängd, l/s	5.5	14
Minskad pumpningshöjd i medeltal, m.	0.5	0.5
Minskning av erforderliga pumpeffekten i medeltal, kW	0.05	0.12
Kapitalvärdet av ovanstående (med hänsyn till det ringa effektbeloppet räknat efter 5000kr/kW	250:-	600:-

Nasaby-Hammarsjö invallningen.

Vallen har tillräcklig höjd för nuvarande högsta vattenstånd, som

sänkes genom regleringsföretaget 0.3 m.

Mot sänkningen svarande vallkostnad kr: 39000:-

Enär Helgeåns högvattenstånd successivt stegrats med åren (omkring 0.25 m. på 30 år), kan man befara att denna stegring kommer att fortsätta, och att vallen ånyo måste höjas, ifall Helgeån icke uppränsas. Nuvärdet av att vallen ej behöver höjas inom överskådlig tid utgör c:a 8000:-

(Dessutom vinnes ökad trygghet i händelse av ännu större vattenföring i Helgeån än den största hittills kända).

Pumphöjden vid medelvattenföring minskas med 0.6 m.

Från det c:a 14 km^2 stora invallningsområdet måste i genomsnitt pumpas c:a 210 l/s. 157

Motsvarande minskade pumpningskostnad, kapitaliserad 5250:- kr.

Stadskanalernas i Kristianstad dammanordningar med pumpverk.

Dessa äro avsedda att begränsa v.y. i kanalerna till +1.6 m. ö.h. Helgeåns v.y. överstiger för närvarande +1.6 under i genomsnitt 10 dygn pr. år. Staden måste emellertid vara beredd på att under kortare tid pumpa en vattenmängd av ända till 5 m^3/sek. Den maximalt erforderliga pumpeffekten minskas genom Helgeåns reglering med 24 kW.

Genomföres Helgeåns reglering enligt alternativ II skulle

knappast någon pumpning längre behöva förekomma. Pumpningskraften kan likställas med reservkraft, som endast i undantagsfall tages i anspråk. Motsvarande kapitalvärde uppskattas till 400 kronor pr. kW. Kraftbesparingens värde blir alltså 24 kW á 400:- 9600:-kr.

Hedentorps invallning.

Från det 350 hektar stora tillrinningsområdet beräknas en vattenmängd av i genomsnitt 53 l/s behöva pumpas. 40 l/s

Minskad medelpumpningshöjd	0.6 m.
" pumpeffekt	0.5 kW
" pumpningskostnad 0.5 kW á 4000:- 1400	2000:- kr.

Vallkrönets höjd är tillräcklig för nuvarande högvattenstånd.

Mot högvattensäkkningen svarande vallkostnad c:a	9000:- kr.
Fördelen av minskad underhållskostnad m.m. uppskattas motsvara ett kapitalvärde av	2700:- kr.

C. Båtnad grundad på ökad fallhöjd vid Torsebro.

Biträdande förrättningsmannen civilingenjören Ivar Hansson har i särskilt betänkande, bil. 67, verkställt ~~särskild~~ utredning angående den båtnad som företaget kan medföra för Torsebro kraftverk, vilken utredning synemännen vitsorda och intaga som del av detta utlåtande. Av utredningen, till vilken hänvisas, fram-

går, att båtnadsvärdet beräknas till 74000 kronor . Av dessa beräknas ett båtnadsvärde av 48.000 kronor kunna tillgodogöras av kraftverket i dess nuvarande skick och återstoden, 26000 kronor först efter generatorernas förändring eller ombyggnad. I enlighet härmed bestämma synemännen, att kraftverket för närvarande skall ingå i företaget med ett båtnadsvärde av 48000 kronor och med ett ytterligare båtnadsvärde av 26000 kronor först sedan kraftverket tillgodogjort sig denna senare del av båtnadsbeloppet.

5. Nedanstående hydrografiska och tekniska utredning, som avser regleringsförslag alt. II och IIa utgör utdrag av den utredning, som av A.B. Vattenbyggnadsbyrån i Stockholm avgivits till länsstyrelsen i Kristianstad och vilket utdrag synemännen upptaga såsom ingående i deras utlåtande.

Hydrografiska förhållanden.

Helgeån har vid Torsebro ett nederbördsområde av 3680 km^2. På den omkring 35 km långa sträckan ned till havet ökas nederbördsområdet till inalles 4840 km^2.

Vattenmängden i Helgeåns nedre del uppgår till nedanstående belopp:

Åsträcka	Vattenmängd, m^3 per sek.				
	Högvattenmängd		Medelvattenmängd	Lågvattenmängd	
	högsta normal		normal	lägsta	
Torsebro-Köpingeåns inflöde	220	135	45	10	c:a 4

Åsträcka	Vattenmängd, m^3 per sek.				
	Högvattenmängd		Medelvattenmängd	Lågvattenmängd	
	högsta	normal		normal	lägsta
Köpingeåns inflöde-					
Härnestadskanalens bör-					
jan	280	160	50	11	c:a 4
Yngsjön-Havet	270	155	52 *)	11	"
Härnestadskanalen	30	15			

*) 10,8 l/s/km²

De karakteristiska vattenstånden angivna i m. över havet äro:

	Högvattenstånd		Medelvattenstånd	Lågvattenstånd	
	högsta	normalt		normalt	lägsta
Torsebro	+2.6	+2.3	+1.4	c:a +0.4	c:a+0.1
Araslövssjön	+2.4	+2.0	+1.1		
Hammarsjön	+2.1	+1.7	+0.8	c:a+0.2	c:a-0.1
Härnestadskanalens in-					
lopp	+1.3	+1.0	+0.3		
Havet	+0.5	+0.3	±0		

2 nov. 1976 −0.21

Anmärkas må, att ovan anförda vattenstånd i havet äro de, som kunna anses vanligen råda vid högt, respektive medelvattenstånd i Helgeån. I sällsynta undantagsfall - s.k. sjöspräng - har det inträffat, att havet under kort tid stigit ända till 2.0 m. över medelvattenståndet. Helgeåns vattenstånd påverkas dock vanligen,

av havsvattenståndet endast på sträckan nedanför Hammarsjön; vid låg vattenföring i Helgeån kan emellertid en obetydlig inverkan av havet spåras ända upp i Araslövssjön.

Teknisk utredning.

Denna giver för handen, att de enda åtgärder för sänkning av Helgeåns vattenstånd, som synas ekonomiskt utförbara för närvarande, äro måttliga rensningar i Helgeån, vilka så långt möjligt minska den för vattnets avrinning erforderliga lutningen av åns vattenyta.

För att finna den lämpliga storleken av rensningarna hava tre huvudalternativ, benämnda alt. I. II och III närmare undersökts. I samtliga dessa alternativ tänkas de huvudsakliga rensningarna utförda i Helgeån från utloppet av Hammarsjön till Yngsjö landsvägsbro samt vid Helgeåns utlopp i havet. Mindre rensningar utföres vid Helgeåns inlopp i och utlopp ur Araslövssjön. För att förebygga försämring av seglationsdjupet i Härnestads kanal och avrinningsförhållandena i Åhusgrenen erfordras en viss utvidgning och fördjupning av denna gren. I Araslöv- och Hammarsjöarna uppmuddras båtrännor, i vilka trafiken, även vid lågvattenstånd, kan försiggå minst lika väl som för närvarande.

Rensningarnas läge och utförande framgår närmare av plankartorna samt å längdprofil och normalsektioner. *Beträffande åmynningen hänvisas till det av civilingenjör Ivar Hanson den 13 nov. 1935 upprättade förslaget (se bil. 6).*

Rensningarna utföras i allt väsentligt genom muddring, var-

vid muddret i rännor eller genom rörledningar föres så långt på sidan om den muddrade sektionen att risk ej förefinnes för att det ånyo nedsköljes vid högt vattenstånd.

Befintliga broar kunna i huvudsak bibehållas med undantag av bron över östra Flötögrenen /Kavrö/, vilken bro enligt uppgift i alla händelser är avsedd att ombyggas i samband med omläggning och rätning av landsvägen. Broöppningen i den mera obetydliga landsvägsbron över Åhusgrenen å vägen Åhus-Yngsjö måste eventuellt vidgas för att bereda tillträde till åns övre del för mudderverk. Beroende på dettas storlek måste ena landfästet mer eller mindre inflyttas och motsvarande förlängning av brospannet genomföras.

Till förebyggandet av olägenheter, som skulle kunna uppstå genom lågvattenståndets sänkning, erfordras i Kristianstad vissa mindre åtgärder för vilka redogöres i kostnadsberäkningen /bil.64/.

För att förebygga igensandning i Helgeåns utlopp i havet skola skyddsarmar utföras på ömse sidor om den muddrade kanalsektionen. Förslag till dessa finnas i bilaga 66.

Enär yrkanden framställts att företaget i den händelse majoritet för företagets utförande enligt förslag alt.II ej skulle kunna erhållas, detsamma skulle utföras enligt förslag alt.IIa, hava synemännen jämväl undersökt förutsättningarna för detta. Förslaget innebär att muddringen mellan Östersjön och Yngsjö landvägsbro jämte skyddsarmarna i Östersjön skulle utgå ur arbetet, vilket i övrigt skulle utföras enligt förslag alt.II. A.B.Vattenbyggnadsbyrån yttrar härom:

	art II	art II a
forhøjes Gæsning	779'789:80	627'528:90
+	6'800:-	6'800:-
	786'589:80	634'328:90
Kostnad	960'000:-	(- 960'000 / 135'000)
		825'000:-

"Hittillsvarande medelvattenståndet vid Yngsjö landsvägsbro kommer alltså att bliva oförändrat. Detta vattenstånd är enligt föreliggande observationer c:a + 0.15 m. ö.h. Ovan Yngsjö landsvägsbro kommer medelvattenståndet enligt beräkning att intaga ett höjdläge, som med streckprickad linje har angivits å pl E^1 /bil.73/. I enlighet härmed blir Helgeåns medelvattenstånd vid Torsebro c:a 3 cm. högre i alt.II a än i huvudalternativet II. Motsvarande skillnad i Araslövs sjön blir 5 c/m, i Hammarsjön 9 c/m och vid Yngsjö landsvägsbro 11 c/m. Vid Högvattentillfällen vinnas ej heller så stor sänkning i alt. II a som i alt.II, men skillnaden blir därvid förhållandevis ringa".

Synemännen hava i särskild värderingslängd /bil.63/ verkställt utredning om den med alt. II a följande båtnaden på grund av höjning av jordens alstringsförmåga och funnit denna uppgå till 627528:90 kronor.

Kostnadsminskningen består i följande poster:

Muddring av sand 22'000 m^3	22'000 kr.
Kostnad för skyddsarmar	108'000 "
Oförutsedda åtgärder m.m.	5'000 "
Summa	135'000 kr.

2!

Alltså kommer båtnaden ~~och kostnaden~~ att sänkas med *är kostnaden* större belopp. Enligt synemännens mening är företagets utförande enligt alt. II att föredraga och då alt. II a icke kan anses tillfredställa sökandena inom Horna och Yngsjö anse synemännen skäligt

bestämma, att företaget skall utföras enligt förslag alt. II.

6. Ersättning för jord, som åtgår till kanals utvidgning skall utgå efter det pris pr hektar, som markområdet i värderings-längden är åsatt innehava före företagets utförande. Ersättning för jord, som åtgår till upplagsplats för den uppschaktade massan, skall utgå efter det pris pr hektar, som markområdet i värderingslängden är åsatt innehava efter regleringsföretagets utförande. Ersättningens storlek skall bestämmas efter uppmätning, verkställd av en statens lantbruksingenjör.

Beträffande företagets inverkan på fisket hänvisa synemännen till fiskeriintendentens utredning, till vilken synemännen ansluta sig.

Skulle för övrigt ersättningsanspråk uppstå på grund av ej förutsedd skada eller intrång vid företagets utförande, skola dessa anmälas hos Söderbygdens vattendomstol inom fem år efter det år som i detta utlåtande angives som tidpunkt för regleringsarbetenas avslutande.

7. Ägare av invallningsföretag, vilka genom företagets utförande vinna båtnad, skola jämlikt föreskrifterna i vattenlagens kap. 7 § 53 bidraga till företagets utförande med hälften av den summa vartill båtnaden uppskattats. Bidragen skola utgå med följande belopp:

	Båtnad	Bidrag
Vinnö invallning	4930.-	2465.-
Karpalunds "	9600.-	4800.-
Hammarsjöns "	13250.-	6625.-
Kristianstads kanaler	9600.-	4800.-
Hedentorps invallning	4700.-	2350.-
Summa	42080.-	21040.-

Bidragen skola vid anfordran inbetalas till regleringsföretagets styrelse dock först sedan företaget förklarats avsynat och godkänt. Med inbetalningen av denna avgift äro invallningarnas skyldigheter gent emot regleringsföretaget fullgjorda såväl beträffande företagets utförande som framtida underhållet.

8. Kostnadernas fördelning.

Regleringsföretaget utgör en samfällighet och skola samtliga med regleringsföretaget förenade kostnader av vad slag de vara må fördelas sakägarna emellan i mån av den båtnad, som de genom företagets utförande ernå, varvid dock bestämmelserna i vattenlagens kap. 3 § 6 samt kap. 7 §§ 27 och 29 skola iakttagas. Undantag från denna regel utgör endast de i punkt 7 uppräknade invallningsföretagen. Det i syneprotokollets § 19 antecknade yrkandet angående Vinnöåns intagande i företaget samt reducering av deltagningsskyldigheten för av Vinnöån beroende marker kan icke av synemännen vitsordas enär just förekomsten av den reglerade Vinnöån tillför dessa marker möjlighet att direkt tillgodogöra sig sänkningsresultatet.

I enlighet härmed och med iakttagande därav, att av den för Torsebro kraftverk beräknade båtnaden 74.000 kronor, tills vidare endast 48000 kronor skall läggas till grund för kraftverkets betalningsskyldighet, är i hithörande fördelningslängd respektive deltagningsskyldigas andel i företaget uttryckta i båtnadsvärden och procenttal.

9. Företaget skall benämnas: " Nedre Helgeåns regleringsföretag av år 1936".

Dess angelägenheter skola handhavas av en arbetsstyrelse, som väljes på allmänt sammanträde med sakägarna enligt föreskrifterna i vattenlagens kap. 7:64.

Arbetsstyrelsens åligganden äro:

att upprätta förslag till stadgar rörande företaget i enlighet med föreskrifterna i vattenlagens kap. 3:13;

att sedan arbetets igångsättande beslutats infordra anbud å dess utförande samt antaga entreprenör;

att själv och genom tillkallande av sakkunnig person övervaka arbetets utförande i full överensstämmelse med det fastställda förslaget;

att handhava företagets ekonomi;

att ombesörja företagets vidmakthållande och kanalernas underhåll i fastställt skick, samt

att i övrigt vidtaga alla åtgärder som kunna befrämja arbetets verkställande och vidmakthållande.

10. Beträffande företaget stagda synemännen för övrigt:

att innan arbetet påbörjas skall

1/ detta utlåtande hava underställts Söderbygdens vattendomstols prövning;

2/ länsstyrelsen hava underrättats om styrelseval;

3/ företagets stadgar hava av länsstyrelsen prövats och fastställts;

att när förrättningen vunnit laga kraft och innan arbetet påbörjas skall jämlikt bestämmelserna i vattenlagens kap. 11:95 såsom bidrag till kostnaden för vattendomstolarnas organisation och verksamhet till länsstyrelsen inbetalas stadgad vattendomstolsavgift, vilken synemännen beräkna till **ettusentrehundrafyrtiotre (1.343) kronor och 84 öre.** ;

att arbetet skall vara fullbordat inom utgången av år 1940;

att arbetet skall anses lagligen avslutat då godkännande avsyningsbevis lämnats av statens lantbruksingenjör och detta bevis blivit å gemensamt sammanträde för delägarna uppläst;

att arbetet skall utföras i full överensstämmelse med det upprättande förslaget.

11. I företaget ingående kanaler skola årligen genom pejlingar undersökas för konstaterande av behövliga uppränsningsarbeten. Synemännen vilja framhålla nödvändigheten av att vegetationen i kanalerna årligen avskäres vid högsommartid enär denna i hög grad verkar uppdämmande på vattnet och befordrar slamavsättningar å kanalbottnen.

12. Kostnaderna för denna syneförrättning skola vid förrättningens avslutande av sökandena förskjutas men gäldas av samtliga sakägare

på sätt i detta utlåtande föreskrives om företaget kommer till utförande.

13. Är någon missnöjd med åtgärd eller beslut under denna syneförrättning eller med detta synemännens utlåtande ingive inom sextio dagar från den dag förrättningen förklarats avslutad sina till Söderbygdens vattendomstol i Stockholm ställda besvär. I besvären skola fullständigt upptagas klagandens alla påståenden och skälen därför och skola vid besvären fogas de handlingar, klaganden vill åberopa till stöd för ändringssökandet. Besvären skola ingivas i tre exemplar.

14. Synemännen hava ej ansett det möjligt att förrän genom arbetets försäljning företagets verkliga kostnader fixerats anställa några närmare jämförelser mellan båtnadsvärde och torrläggningskostnad. Enär därjämte i detta fall någon säker utredning angående företagets inverkan å fisket ej kan verkställas på annat sätt än genom jämförelser med förhållandenas gestaltning efter företagets utförande, hava synemännen ej kunnat uttala sig över de förhållanden angående företagets laglighet, varom talas i vattenlagens kap. 2 § 3. 7:38

Skulle Konungens medgivande till företagets utförande erfordras skall ansökan därom emellertid ske genom vattendomstolens ingripande. 21

Vreta kloster den 15 april 1936

Sven Adolf Johansson

Axel Emanuel Lundqvist

Ivar Hanson Nils Jönsson Olof Persson

Uppgift å sökandena till Helgeåns reglering jämte de båtnadsvärden, som utförandet av alt. II medför för sökandenas räkning.

Hemmanstal	Registernummer	Socken, by och hemman	Sökandes namn		Båtnad kr.	Båtnad öre	Summa båtnad kr.	Summa båtnad öre
1	2	3	4		5	6	7	8
		Båtnad av direkt jordförbättring.						
		Fjälkestads socken.						
1/8	1^2	Torseke	Knut Ernfrid Olsson	1	1307	20		
5/48	2^2	"	D:o		691	70	1998	90
torvj.	av 2^3	"	Knut Ernfrid Olsson och Per Olof Bager	2			327	-
35/864	2^4	"	Per Olof Bager		266	30		
27/256	av 4^1	"	D:o		55	20	321	50
1/4	3^1	"	Råbelövs och Odersberga fideikommiss	3	3044	70		
		Fredriksdal	D:o		22273	60	25318	30
5/256	av 4^1	Torseke	Per Sigfrid Persson	4	814	40		
1/8	8^2	"	D:o		726	50		
1/8	8^3	"	D:o		703	40		
17/144	13^2	"	D:o		3428	20		
17/280	15^2	"	D:o		274	40	5946	90
1/8	6^2	"	Nils Persson, n:o 6	5	1895	20		
utj.	1^1	" vång	D:o		600	80	2496	00
1/8	6^3	"	Nils Andersson	6			380	20
1/8	5^1	"	Ola Hansson	7			1157	60
1/4	7^1	"	Nils Persson, n:o 7	8			1410	90
19/144	13^3	"	Per Johan Karlsson	9			2571	40
4451/36820	av 15^3	"	Nils och Bernt Nilsson	10 a och b	620	-		
17/140	15^4	"	D:o		568	80		
			överföres		1188	80	41928	70

1	2	3	4	5	6	7	8
			överfört	1188	80	41'928	70
1/14	15[5]	Torseke	Nils Och Bernt Nilsson	402	60	1591	40
		Kristianstads stad	45'52010				
		Stadsäga 2	Kristianstads stad 11	43437	20		
		" 43	D:o	178	80		
		Tivoli	D:o	6800	-	50416	-
		Nosaby socken					
9/128	10[27]	Hammar	Ola Olssons sterbhus	663	60		
1/16	10[28]	"	D:o 12	1011	20	1674	80
1/32	10[30]	"	Per Hansson 13.			112	70
1/32	10[31]	"	Ola Eriksson	795	20		
1/32	10[32]	"	D:o 14.	694	40	1489	60
1/32	10[33]	"	Jöns Olsson 15.			2030	30
1/160	10[127]	"	Nils Kronholm 16	254	80		
1/160	10[128]	"	D:o 5814,20	252	-	506	80
		Gustaf Adolfs socken.					
1/4	1[2]	Håslöv	Nils Algot Andersson n:o 8 17	4460	-		
1/6	6[2]	"	D:o	3194	90	7654	90
1/32	1[4]	"	Anders Olsson, n:o 9 18	168	-		
1/32	1[8]	"	D:o	677	20		
3/16	9[3]	"	D:o	996	80		
1/16	9[4]	"	D:o	1490	40	3332	40
1/64	1[5]	"	Axel Vestesson, n:o 13 19	109	20		
1/64	1[6]	"	D:o	109	20		
1/32	1[9]	"	D:o	284	80		
1/16	13[7]	"	D:o	303	60	806	80
	1[4-6,9]	"	Anders Olsson och Axel Vestesson			223	50
1/8	2[1]	"	Kvarnäs Tegelbruks A.-B. 20	1514	60		
3/16	4[2]	"	D:o	1706	70		
3/16	4[3]	"	D:o	313	20		
	4[2,3]	"	D:o	3102	-		
79							
1024	11[11]	"	D:o	584	40		
365							
8192	11[18]	"	D:o	645	20	7866	10
			överföres ±1 21				
			19'882.70				

1	2	3	4	5	6	7	8
			överfört 19885:70				
1/120 1/48 1/120 1/240	11 24-27	Håslöv	Kvarnäs Tegelbruks A.-B. 11 24 N. Hilding Nilsson 11 25-27 } samf.			584	40
1/240 1/60	11 28-29	"	D:o			238	40
3/80 1/40	13 19, 20	"	Kvarnäs tegelbruks A-B. S. Bjerstedt } samf.			969	60
upp-land-ning	3 1	"	Staten: arr: Martin Olsson	2133	60		
3/8 1/4	3 1, 7 1	"	D:o	2549	60		
1/4	7 1	"	D:o	1442	-		
3/4	10 1	"	D:o	4209	50		
3/4 1/4	10 1, 12 1	"	D:o	3752	40		
upp-land-ning	12 1	"	D:o	954	80	15041	90
3/8	5 1	"	Sven Månsson, Viby 3			5783	80
1/12	6 3	"	Jöns Olsson n:o 8	373	80		
1/4	8 1	"	D:o	1033	20	1407	-
15/304	11 30	"	S. Bjerstedt	143	50		
1/8	13 11	"	D:o	1724	60		
1/40	13 20	"	D:o	390	80	2258	90
421/8192	11 39	"	Olof Persson	816	40		
1/8	13 2	"	D:o	1135	60		
2/112	13 8	"	D:o	798	10	2750	10
1/24	13 9	"	Alfred Mårtensson			510	40
1/48	13 10	"	Anders Månsson			123	20
43/2048	13 12	"	Nils Ragnar Holmberg, Hammar			1740	20
85/4096	13 15	"	Olof H. Lindblad			1079	70
1/24	14 1	"	Gustaf Adolfs kyrka, arr: Martin Olsson			896	-
			53267:30				
			överföres				

1	2	3	4	5	6	7	8
			överfört 53 267:50				
15 1024	15^{47}	Håslöv	Ola Ström			384	-
1/8	16^{21}	"	Oskar Rudolf Nilsson			651	60
19/2048	17^{17}	"	Nils Nilsson n:o 15	307	20		
21 2048	17^{18}	"	D:o	326	40	633	60
15 1024	17^{19}	"	Anders Nilssons sterbhus n:o 13	499	20		
1/64	17^{20}	"	D:o	496	-	995	20
5/512	17^{21}	"	Nils Olsson			384	-
23 1024	17^{22}	"	Nils Ernst Witzell i Viby	592	20		
27 2048	17^{23}	"	D:o	643	20	1235	40
1/64	17^{24}	"	Nils G. Andersson i Hammar 58 299 90			748	80
1/2	1^{1}	Viby	Eckl. lönehemman, arr: Gösta Nordström	10		420	80
1/4	3^{2}	"	Sven Månsson			5540	-
1/40	3^{6}	"	Ler- och tegelindustri A.B. Herkules	240	-		
1/32	6^{16}	"	D:o	543	20	783	20
73 4992	6^{8}	"	Johanna Krusberg			1349	40
11 1664	6^{9}	"	A.G. Haglund			398	70
11 1664	6^{11}	"	Nils Roskvist			585	60
31 4992	6^{12}	"	Sven Pålsson			851	20
1/1248	6^{13}	"	Anna Nilsson			288	-
39 4992	6^{14}	"	Sven Svensson	782	40		
35 4992	6^{15}	"	D:o	561	60	1344	-
1/4	8^{3}	"	Erik Mauritz Eriksson			2286	50
		Rinkaby socken		7787:40		7207:30	
1/4	1^{3}	Rinkaby	Jöns Johnsson	1966	80		
543 2048	13^{3}, 26^{3},	"	D:o	2629	40		
809 9768	13^{6} 26^{6}	"	D:o	794	60		
			överföres	5390	80		

1	2	3	4	5	6	7	8
			överfört	5390	80		
1/3	14[1]	Rinkaby	Jöns Johnsson	2059	-	7449	80
1/4	2[3]	"	Martin Olsson			217	20
9/128	3[7]	"	Aug. Nilsson			1248	20
1/4	6[2]	"	Gerda och Jöns Olsson	656	40		
45/256	29[2]	"	D:o	975	60	1632	-
35/552	6[22]	"	Ler- och tegelindustir A.B. Herkules	1836	40		
	av21[4]	"	D:o	103	50		
5/64	24[2]	"	D:o	1144	-	3083	90
3/32	7[5]	"	Nils Valdemarsson	603	30		
3/32	20[3]	"	D:o	228	-	831	30
3/16	8[7]	"	Sven Valdemar Olsson	1317	50		
900/7168	79[2]	"	D:o	1292	70	2610	20
1099/32768	9[7]	"	Nils Nilsson	231	60		
1099/32768	~~9~~ 9[6]	"	D:o	201	60	433	20
1099/16384	9[12]	"	Per Inge Levin	436	50		
1/230	23[14]	"	D:o	120	60	557	10
3725/49152	9[14]2	"	Sven Månsson	267	60		
9/1840	23[15]	"	D:o	175	20	442	80
1137/16384	10[9]	~~Rinkaby~~	And. Anton Olsson	253	60		
1/48	18[7]	"	D:o	95	10		
73/480	av18[11]	"	D:o	66	-	414	70
1/64	18[8]	"	August Persson	63	-		
43/1840	23[9]	"	D:o	60	-		
3/920	23[16]	"	D:o	105	-		
8/1000	32[37]	"	D:o	65	40	293	40
3/1840	23[17]	"	Hans Karlsson	54	-		
7/3680	23[18]	"	D:o	51	-		
			överföres	105	-		

19'215:80

1	2	3	4	5	6	7	8
			överfört	105	-		
41/1920	23[27]	Rinkaby	Hans Karlsson	298	80	403	80
5/32	25[4]	"	Ola Andersson			512	80
61/4096	25[23]	"	Sven Söderbergs sterbhus	48	-		
61/4096	25[25]	"	D:o	20	-	68	-
3/128	27[5]	"	John Johnsson			48	60
1035/8192	28[4]	"	Jöns Eriksson			779	10
8/1000	32[17]	"	Oskar Bengtsson			43	80
46/1000	32[19]	"	Per Nilsson Kvicks sterbhus			274	10
		Åhus socken					
	1[1],17[1]	Horna	Staten, arr: Bönde Fajersson			2187	90
1/20	2[6]	"	Nils Anton Andersson	72		175	20
1/6	5[7]	"	Anna Håkansson	73		498	60
1/6	5[8]	"	Sven Svensson	74		660	-
29/60	14[4]	"	Hugo Persson	75		1503	30
3/128	15[8]	"	Nils Sigfrid Nilsson	76		403	20
3/8	16[1]	"	Per Nilsson	77		986	40
	3[13]	Kavrö	Trolle Ljungby fideikommiss se ant 42	78		1449	40
	3[15]	"	Anna Håkansson, Horna	79		1120	10
	3[28]	"	Hugo Persson, "	80		956	-
1/8	2[1]	Yngsjö	Nils Svensson (Jöns Svensson 2)	81		480	80
1/8	3[2]	"	Anders, Folke och Erik Månsson	82-84		143	20
1/16	3[3]	"	Anders Åkesson	85		270	40
1/16	5[4]	"	Hugo Nilsson	86	226	80	
117/7680	11[9]	"	D:o		188	20	
avs	14[30]	"	D:o		6	-	421	-
1/32	5[6]	"	Anders Nilsson	87			165	-
1/16	6[6]	"	Axel Nilsson	88			150	40
81/1840	6[28]	"	Anders Bondesson	89			199	10
1/4	7[1]	"	Nils Svensson, n:o 2, och Carl Nilsson n:o 4	90			1789	60
			överföres				

1	2	3	4	5	6	7	8
				överfört (13'559.60) 3.619:50			
11/128	8^{7}	Yngsjö	Erik Hansson 91	30.6	90		
	10^{60-62} avl0^{30}	"	D:o	3	90		
11/128	10^{28}	"	D:o	554	40	865	20
5/128	8^{8}	"	Nils E. Erwe 92	136	80		
3/128	10^{31}	"	D:o	171	60	308	40
5/384	10^{14}	"	Jöns Andersson 93	165	20		
avs	~~10^{63}~~	"	D:o	~~140~~	~~40~~	305	60
1/16	12^{22}	"	Folke Månsson ~~94~~			171	80
102							
10752	13^{5}	"	Axel Persson 95	115	10		
62							
10752	13^{9}	"	D:o	100	20		
avs	14^{27}	"	D:o	4	80	220	10
avs.	14^{43}	"	Johan H. Nilsson 96			3	60
	~~22~~	"	Allmänning 97			~~1938~~	~~60~~
		Vittskövle socken	7432,80 (17372,90)				
1008							
10000	48^{22}	Vittskövle	A.B. Vittskövle 98	1011	-		
2321							
10000	59^{12}	"	D:o	3907	40		
1/4	73^{1}	"	D:o	704	20	5622	60
		Köpinge s:n.					
1/2	22^{1}	Köpinge	Staten, arr: Nils Andersson			9966	20
1/2	25^{1}						
25							
256	23^{2}	"	" " Ola Persson	584	60		
27/128	36^{2}	"	" " D:o	1303	-		
119/256	40^{2}	"	" " D:o	2569	30	4456	90
		Norra Åsums socken					
skiftad torvmosse		Hovby	Karl Algot Olsson, G. Larsson, Ola Persson, Olof Olsson, Arvid Jensen, Otto B. Persson, Nils Lasson, Anton Olsson, Per Olsson	99100		5418	90
1/12	2^{3}						
1/16	13^{2}	"	Per Trulsson 101			7696	40
1/8	2^{5}	"	Karl Algot Olsson 102	646	10		
1/16	2^{7}	"	D:o	780	50		
			överföres 13115,30	1426	60		

5714

13115 20

1	2	3	4		5	6	7	8
			överfört		1426	60		
1/6	10[3]	Hovby	Karl Algot Olsson		1159	20		
1/6	22[2]	"	D:o		1297	60		
upp-landning	28	"	D:o		180	-	4063	40
1/6	3[2]	"	Per Anton Mattsson	103			1400	60
1/6	3[3]	"	Nils Svensson	104	1677	-		
1/6	9[3]	"	D:o		1612	50	3289	50
1/6	4[1]	"	Einar och Olof Alfred Olsson	105-106	1071	70		
	14	"	D:o		124	80		
5/18	14[2]	"	D:o		1969	40		
1/6,1/9	8[2],17[2]	"	D:o		3922	30	7088	20
1/4 1/12	5[2] 6[2]	"	Gunnar Lavesson, Kristianstad	107			3586	50
1/12 1/6	5[3] 21[2]	"	Nils Lasson	108	2671	-		
	22	"	D:o		455	20		
1/12	22[4]	"	D:o		1147	20		
1/12	22[5]	"	D:o		1149	60	5423	-
1/6, 1/6	6[4] 11[2]	"	Sigfrid Jönsson	109	3756	90		
	17	"	D:o		445	40		
7/192	20[7]	"	D:o		8 88	70	5091	-
1/6 1/9	8[3] 17[3]	"	Håkan Månsson	110	2445	40		
1/3	18[1]	"	D:o		4033	-	6478	40
1/6	9[2]	"	Nils Oskar Andersson	111	1417	80		
1/72	16[7]	"	D:o		699	60	2117	40
1/6 1/6	9[2] 10 9[3] 21	"	Elof Mattsson	112			6827	50
1/3	12[1]	"	Bonde Nilsson Clarholm	113			2839	30
5/72	16[6]	"	Ola Persson	114	100	40		
1/6	16[3]	"	D:o		880	60	981	-
1/6	19[2]	"	Arvid Jenssen	115	1759	20		
	21	"	D:o		323	50		
1/9	19[4]	"	D:o		2198	20		
1/36	19[6]	"	D:o		943	20	5224	10
				54090 överföres				

68525 20

1	2	3	4	5	6	7	8
			överfört				
1/36	19⁵	Hovby 116	Otto Bernhard Persson	526	20		
1/6	20²	"	D:o	1795	20		
	31	"	D:o 70046:30	199	70	2521	10
1/2	3¹	Åsum —	Staten, arr: Gunnar Persson	716	40		
samf.	3¹,22¹	"	" " D:o	815	20		
1/2	22¹	"	" " D:o	981	-	2512	60
1/4	13²	" 117	Per Larsson , 4³	762	-		
1/4	4³	"	D:o	616	80		
samf.	19	"	D:o	160	-		
5/64	5⁶	"	D:o J. E. Eklund	860	80		
1/32	5⁹	"	D:o J. E. Eklund	316	40		
21/128	10⁷	"	D:o	762	10		
1/8	12⁴	"	D:o	661	50		
1/8	12⁵	"	D:o	568	20		
samf.	28	"	D:o	115	20		
1/4	13³	"	D:o	698	40		
1/2	15¹	"	D:o	1035	70		
1/4	24²	"	D:o	700	80		
5/32	25⁶	"	D:o	1322	20	8580	10
1/4	4²	" 118	Per Nilsson, 4²	482	20		
1/4	8²	"	D:o	992	60		
1/8	8³	"	D:o	401	50		
3/16	10⁶	"	D:o	731	-		
1/4	17²	"	D:o	860	80	3468	10
samf.	24	" —	Per Larsson 4³, Per Nilsson, 4⅔			99	20
"	20	" 119	Torsten Nilsson	196	80		
1/8	9⁷	"	D:o	667	20		
1/4	14⁴	"	D:o	570	-		
1/8	14²	"	D:o	329	40		
1/8	14³	"	D:o	342	-		
1/2	27¹	"	D:o	1342	60	3448	-
3/8	28¹	" 120	John Jeppssons stbh. arr: Torsten Nilsson			1333	90
1/2	16¹	" —	Staten, arr: Olof Olsson			110	-
			överföres 19551,90				
						89598	20

4566

1	2	3	4	5	6	7	8
			överfört				
		Åhus socken					
	1^{4}	Flötö	Per Larsson, Åsum 4^{3}	549	50		
	1^{15}	"	D:o	57	40		
	1^{16}	"	D:o	56	-		
	1^{17}	"	D:o	243	60		
	1^{19}	"	D:o	267	40	1173	90
	1^{5}	"	Per Nilsson, Åsum 4^{2}	350	-		
	1^{14}	"	D:o	196	70	546	70
	1^{13}	"	Per Larsson, Åsum 4^{3}, Per Nilsson, Åsum 4^{2}			276	50
	1^{10}	"	Torsten Nilsson, Åsum	972	30		
	1^{18}	"	D:o 3:14580	176	40	1148	70
		N. Åsums socken					
1/4	2^{2}	Åsumtorp	Per Nilsson			441	-
3/32	4^{4}	" 121	Östra Skånes Järnvägs A.-B.	658	60		
av7/32	9^{4}	"	D:o	150	20	802	80
1/4	9^{2}	"	Johan Jeppssons sterbhus 3257,10			2013	30
avs.	14^{91}	Härlöv	Östra Skånes Järnvägs A.-B. säcktim	45	50		
"	14^{92}	"	D:o Jöns Svensk	38	50		
1/16	14^{4}	"	D:o	1073	20	1157	20
1/4	5^{2}	" 123	Jöns Svensson	1363	30		
1/4	20^{3}	"	D:o	1059	10	2422	40
1/4	5^{3}	" 124	Agda Maria Jonsson			2057	80
1/4	6^{2}	" 125	Olof Larsson	1599	60		
1/64	6^{12}	"	D:o	254	40		
7/128	6^{21}	"	D:o	367	80		
238/3200	6^{24}	"	D:o	417	-	2638	80
23/4096	6^{30}	" 126	Frans Rosendahl	357	20		
1/8	12^{4}	"	D:o	704	-		
samf.	12^{4-5}	"	D:o	1735	80		
1/8	12^{5}	"	D:o	976	-		
1/4	20^{2}	"	D:o	1066	70	4839	70
			överföres				

16373,00

1	2	3	4	5	6	7	8
				16 377: – överfört			
		127	6				
samf.	4^{4-6}	Härlöv	Kerstin Svensson och Frans Rosendahl			1090	20
"	$4^{2},16^{4}$	"	Kerstin Svensson (förut Nils Svensson)	2325	20		
1/4	12^{3}	"	D:o	3157	20	5482	40
1/4	13^{2}	" 128	Nils Persson (förut Anders Persson)	1238	40		
1/8	13^{4}	"	D:o	665	80		
1/32	15^{11}	"	D:o	311	60	2215	80
1/16	15^{5}	" 129	Herman Johansson i Lillö (förut Johan Månsson)			250	70
1/8	15^{7}	" 130	E. Rosenkvist	917	90		
1/32	15^{9}	"	D:o	336	50	1254	40
1/32	15^{12}	" 131	Erik Erikssons sterbhus			297	80
1/64	15^{14}	" 132	Vilhelm Svensson	204	60		
avs	7^{1}	Lillö –	D:o	198	–	402	60
1/4	16^{2}	Härlöv 133	Per Svensson			949	80
1/8	16^{3}	" 134	Henning Svensson			666	10
1/24	17^{9}	" 135	Johan Karlsson 1880,40			264	50
8/3/4	1^{1}	Lillö –	Staten, arr: John Nilsson			30076	60
avs.	2^{1}	" 185	Per Mårtensson			1576	80
"	3^{1}	" 136	Olof Pettersson (förut Elna Hanssons sterbhus).			287	80
"	5^{1}	" 137	Per Johan Nilsson			245	90
"	6^{1}	" 138	Herman Johansson 198,00 245,90 365,90 809,80	16 375: – 45427,30 61.800,30		365	90
		Skepparslövs socken					
1/4	1^{3}	Isgranna-torp. 139	Anders Svensson			3164	80
1/16	avl^{6}	" 140	Birger Bärnheim	621	60		
9/160	3^{8}	"	D:o	2648	40		
1/8	3^{9}	"	D:o	492	–	3762	–
1/4	3^{3}	" 141	Nils Nilssons sterbhus	2493	60		
1/3	4^{2}	"	D:o	5323	–		
1/12	4^{5}	"	D:o	1734	60	9551	20
1/12	4^{4}	" 142	Anders Nilsson			1722	60
		Färlövs socken		18 200,40			
2 24/25	1^{55}	Araslövs 140	(Karpalundsgården) Greve R.G.Hamiltons arvingar, arr: G. Olsson			4094	60
			överföres				

1	2	3	4	5		7	8
			överfört				
5 1534/2000	1 76	Araslöv 144	Frih. W.Wrangel von Brehmer			15844	40
9/64	7 3	Färlöv 145	Axelandra Hamilton, arr: Nils Andersson	2059	20		
2/29	8 6	"	D:o D:o	1486	80		
3/29	9 3	"	D:o D:o	608	40		
9/58	11 3	"	D:o D:o	2696	40		
6/145	16 11	"	D:o D:o	970	50		
10/29	19 7	" (Vinnö gård)	D:o D:o	3108	-		
5/29	24 3	"	D:o D:o	185	40	11114	70
7/29	8 4	"	Frih. W.Wrangel vom Brehmer	1061	40		
14/145	16 10	"	D:o	1744	20	2805	60
1/2	4 1	Åby 146	Ola Nilsson, Sofiedal			5880	90
1/2	5 1	" 147	Aug. Jeppssons sterbhus, Hamiltonhill	9309	70		
1/2	6 1	"	D:o D:o	3524	50		
7/32	7 2	"	D:o D:o	2616	10	15450	30
9/32	7 3	" 148	Nils Kron			6589	90
7/32	8 2	" 149	Nils Åkesson, Ängaholm	1360	50		
7/32	8 3	"	D:o	2435	10	3795	60
7/32	9 2	" 150	Magnus Larsson, Ängagården	1083	50		
7/32	9 3	"	D:o	771	-	1854	50
81/1600	10 9	" 151	Per Svensson			342	80
81/1600	10 8	" 152	Anders Isaksson			157	20
1/32	10 7	" 153	Otto Emil Blom	16	-		
17/640	10 15	"	D:o	203	20	219	20
23/320	10 14	" 154	Karl Nilsson, Ängsvik	554	10		
49/640	10 13	"	D:o	385	90	940	-
149/320	1 9	Harastorp 155	Wilhelm Roos			2805	60
175/496	1 6	Skrynarp 156	N. Månsson (förut Aug. Pettersson)			2836	80
			Summa kronor:			478077	20

1	2	3	4	5	6	7	8
			Båtnad å invallningar.				
2 24/25	1 55	Araslöv	Karpalundsgården, Greve R.G. Hamiltons arvingar, arr:G. Olsson			9600	-
10/29	19 7	Färlöv	Vinnö gård, Alexandra Hamilton, arr: N. Andersson			4930	-
		Hammarsjö	Kristianstads stad			13250	-
		Kristianstad	kanaler D:o			9600	-
			Summa kronor:			37380	-
			Sammandrag.				
			Båtnad av direkt jordförbättring			478077	20
			" å invallningar			37380	-
			Summa kronor:			515457	20

Förestående båtnadsvärden innefattar ej sökandes eventuella andelar i samfälligheter eller i båtnadsvärden inom Vilans municipalsamhälles område.

Tinkammen för Ö. Sk. Jo 7'119 80

Kristianstad den 15 april 1936

Domare Kommissionen
Kafves Lantmäterikontor

Olof Persson Nils Persson

av Vilans municipalsamhälle ägor

Sökande Ö. Skånes Fogdeämbete;

	Gåtanal	
145	1'460:40	478'077:20
146	5'592:90	7'119.80
1498	35:-	485'197.00 kalk
Samt 1495	31:50	
	7'119:80	

Bil. 70 4.09.

Kostnadsfördelningslängd vid Nedre Helgeåns regleringsföretag av år 1936.

Mantal	Register-nummer	Socken, by, hemman	Delägare	Deltagningsskyldighet i Båtnads-värden kr.	öre	Procenttal %
1	2	3	4	5		6
		Villands härad.				
		Fjälkestads socken.				
1/8	1^2	Torseke	Knut Ernfrid Olsson	1307	20	0.1579145
5/48	2^2	"	D:sme	691	70	0.0835599
torv-jord	av 2^3	"	K.E. Olsson och Per Olof Bager	327	-	0.0395028
35/884	2^4	"	Per Olof Bager	266	30	0.0321700
1/4	3^1	"(Fredriks-dal)	Råbelövs och Odersberga fideikommiss	3044	70	0.3678107
5/256	av 4^1	"	Per Sigfrid Persson	814	40	0.0983825
27/256	av 4^1	"	Per Olof Bager	55	20	0.0066684
torv-jord	15	"	Samfällt til jbr,nr.15	235	20	0.0284130
1/8	6^2	"	Nils Persson	1895	20	0.2289470
1/8	6^3	"	Nils Andersson	380	20	0.0459295
1/8	5^1	"	Ola Hansson	1157	60	0.1398422
		5 "	Samfällt till Torseke	738	-	0.0891531
1/4	7^1	"	Nils Persson	1410	90	0.1704418
1/8	8^2	"	Per Sigfrid Persson	726	50	0.0877638
1/8	8^3	"	D:sme	703	40	0.0849732
1/24	9^2	"	Sydsv.Kraft A.-B.	380	-	0.0459054
1/24	9^3	"	D:sme	1611	-	0.1946146
17/144	13^2	"(Trälleborg)	Per Sigfrid Persson	3428	20	0.4141389
19/144	13^3	"(Ebbetorp)	Per Johan Karlsson	2571	40	0.3106344
17/280	15^2	"	Per Sigfrid Persson	274	40	0.0331485
4451/36820	av 15^3	"	Nils o Bernt Nilsson	620	-	0.0748982
17/140	15^4	"	D:sme	568	80	0.0687131
			överföres	23207	30	2.8035255

1	2	3	4	5		6
			överfört	23207	30	2.8035255
1/14	15[5]	Torseke	Nils och Bernt Nilsson	402	60	0.0486355
utjord	1[1]	" vång	Nils Persson	600	80	0.0725788
5 77/16 m.m.	1 1 m.m.	Råbelöv m.m.	Råbelövs och Odersberga			
		(Fredriksdal)	fideikommiss	22273	60	2.6907314
		Kristianstads	stad.			
		Stadsägan 2	Kristianstads stad	43437	20	5.2473708
		" 3	Staten. Armé förvaltningen Kbg	15429	40	1.8639273
		" 40	D:sma Kbg	289	20	0.0349364
		" 43	Kristianstads stad	178	80	0.0215997
		" 48	Axel Olin, Frökne gården	304	80	0.0368209
		" 59	A.B. Tvede Gård	719	50	0.0869182
		" 62	Sven Erlandsson	531	60	0.0642192
		" 63	Karl Andersson	441	-	0.0532744
		" 64	Truls Persson	1214	-	0.1466556
		" 65	Per Trulsson	1034	40	0.1249592
		" 66	Staten. Armé förvaltningen Kbg	17031	80	2.0575030
		" 81	Samfällt jfr uem? Nosaby?	1941	-	0.2344798
		Nosaby socken.				
9/128	10[27]	Hammar	Ola Olssons sterbhus	663	60	0.0801653
1/16	10[28]	"	D:sme	1011	20	0.1221566
1/32	10[30]	"	Per Hansson	112	70	0.0136147
1/32	10[31]	"	Ola Eriksson	795	20	0.0960630
1/52	10[93]	"(Ekenabben)	Frans Wiberg	496	50	0.0599790
1/32	10[32]	"	Ola Eriksson	694	40	0.0838860
1/32	10[33]	"	Jöns Olsson	2030	30	0.2452675
1/192	10[80]	"	Per Berg	189	-	0.0228319
1/192	10[81]	"	Karna Persson	173	60	0.0209715
1/192	10[82]	"	Nils Persson	182	-	0.0219863
1/192	10[83]	"	Hans Persson	170	80	0.0206333
1/192	10[84]	"	Per Berg	162	40	0.0196185
1/192	10[85]	"	Karna Persson	257	60	0.0311190
1/160	10[126]	"	Per Berg	252	-	0.0304425
			överföres	136228	30	16.4568708

1	2	3	4	5		6
			överfört	136228	30	16.4568708
1/160	10^{127}	Hammar	Nils Kronholm	254	80	0.0307808
1/160	10^{128}	"	D:sme	252	-	0.0304425
1/160	10^{129}	"	Hans Persson	207	90	0.0251151
1/240	10^{144}	"	Nils Persson	252	70	0.0305271
		22 "	Uppgrundning, samfällt	2991	20	0.3613477
		Gustaf Adolfs socken.				
1/4	1^{2}	Håslöv(Brogård)	Nils Algot Andersson	4460	-	0.5387841
1/32	1^{4}	"	Anders Olsson å nr 9	168	-	0.0202950
1/64	1^{5}	"	Axel Vestesson å nr 13	109	20	0.0131918
1/64	1^{6}	"	D:sme	109	20	0.0131918
1/32	1^{8}	"	Anders Olsson å nr 9	677	20	0.0818082
1/32	1^{9}	"	Axel Vestesson å nr. 13	284	80	0.0344049
	$1^{4-6,9}$	"	Anders Olsson o Axel Vestesson	223	50	0.0269996
1/8	2^{1}	"(Kvarnäs)	Kvarnäs tegelbruk A-B.	1514	60	0.1829691
	3^{1}	"	Staten, Arr: Martin Olsson	2133	60	0.2577466
3/8	3^{1}					
1/4	7^{1}	"	" " " "	2549	60	0.3080009
		4 "	Samfällt	182	-	0.0219863
3/16	4^{2}	"	Kvarnäs tegelbruk. A-.B.	1706	70	0.2061755
3/16	4^{3}	"	D:sme	313	20	0.0378357
	4^{2-3}	"	D:sme	3102	-	0.3747328
	16	5 " flyttas	Upplandning till jbr. nr. 16	725	90	0.0876913
3/8	5^{1}	"	Sven Månsson, Viby 3	5783	80	0.6987039
1/6	6^{2}	"	Nils Algot Andersson n:o 8	3194	90	0.3859554
1/12	6^{3}	"	Jöns Olsson å nr. 8	373	80	0.0451564
1/4	7^{1}	"	Staten;Arr: Martin Olsson	1442	-	0.1741988
1/4	8^{1}	"(Petersborg)	Jöns Olsson	1033	20	0.1248143
3/16	9^{3}	"	Anders Olsson	996	80	0.1204170
1/16	9^{4}	"	D:sme	1490	40	0.1800457
3/4	10^{1}	"	Staten; Arr:Martin Olsson	4209	50	0.5085228
3/4	10^{1}					
1/4	12^{1}	" (bostället)	" " D:sme	3752	40	0.4533034
79/1024	11^{11}	"	Kvarnäs tegelbr. A.-B.	584	40	0.0705976
365/8192	11^{18}	"	D:sme	645	20	0.0779425
			överföres	181952	80	21.9805554

1	2	3	4	5		6
			överfört	181952	80	21.9805554
1/120,1/48 } 1/120,1/240 }	11^{24-27}	Håslöv	Kvarnäs tegelbruks A.B. 11^{24} samt Nils Hilding Nilsson, 11^{25-27}	584	40	0.0705976
1/240,1/60	$11^{28,29}$	"	Kvarnäs tegelbruks A.B. och Nils Hilding Nilsson, samf.	238	40	0.0287996
15/304	11^{30}	"	~~Pernilla Larsson~~ S. Bjerstedt	143	50	0.0173353
	12^{1}	"	Staten; Arr:Martin Olsson	954	80	0.1153433
421/8192	11^{39}	"	Olof Persson	816	40	0.0986241
1/8	13^{2}	"	D:sme	1135	60	0.1371846
1/16	13^{6}	"	Sigrid Thuresson	452	-	0.0546032
1/16	13^{7}	"	Axel Vestesson	303	60	0.0366760
1/24	13^{9}	"	Alfred Mårtensson	510	40	0.0616582
1/48	13^{10}	"	Anders Månsson	123	20	0.0148830
1/8	13^{11}	"	~~Pernilla Larsson~~ S. Bjerstedt	1724	60	0.2083379
43/2048	13^{12}	"	Nils Ragnar Holmberg, Hammar	1740	20	0.2102224
65/2048	13^{15}	"	Olof H. Lindblad	1079	70	0.1304317
2/112	13^{18}	"	Olof Persson	798	10	0.0964134
3/80,1/40	$13^{19,20}$	"	Kvarnäs Tegelbruks A.B. och ~~Pernilla Larsson~~ S. Bjerstedt, samf.	969	60	0.1171312
1/40	13^{20}	"	~~Pernilla Larsson~~ S. Bjerstedt	390	80	0.0472101
1/24	14^{1}	"	Gustaf Adolfs kyrka, Arr: Martin Olsson	896	-	0.1082400
21/1024	15^{44}	Se sid 56 "	Joel Listander, Kristianstad	830	20	0.1002912
25/1024	15^{45}	" "	D:sme	784	40	0.0947584
51/1024	15^{46}	" "	D:sme	680	50	0.0822069
15/1024	15^{47}	"	Ola Ström	384	-	0.0463886
157/1024	15^{53}	16 samt 5 "	Joel Listander, Kristianstad	3375	60	0.4077847
1/32	16^{14}	"	Sigrid Thuresson	1755	20	0.2120345
3/128	16^{15}	"	D:sma	1134	-	0.1369913
1/32	16^{18}	"	D:sma	702	80	0.0849008
3/128	16^{19}	"	D:sma	576	80	0.0696795
1/8	16^{21}	"	Oskar Rudolf Nilsson	651	60	0.0787156
19/2048	17^{17}	"	Nils Nilsson å nr. 15	307	20	0.0371109
			överföres	205996	40	24.8851094

1	2	3	4	5		6
			överfört	205996	40	24.8851094
21/2048	17[18]	Håslöv	Nils Nilsson å nr 15	326	40	0.0394303
15/1024	17[19]	"	Anders Nilsson å nr. 13	499	20	0.0603052
1/64	17[20]	"	D:sme	496	-	0.0599186
5/512	17[21]	"	Nils Olsson	384	-	0.0463886
23/1024	17[22]	"	N.E.Witzell (i Viby)	592	20	0.0715399
27/2048	17[23]	"	D:sme	643	20	0.0777009
1/64	17[24]	"	N.G.Andersson i Hammar	748	80	0.0904577
1/2	1[1]	Viby	Eckl.Lönehemman, Arr:			
			Gösta Nordström	420	80	0.0508342
1/4	3[2]	"	Sven Fr.Månsson	5540	-	0.6692520
1/40	3[6]	"	Ler och tegelind. A.B. Herkules	240	-	0.0289929
73						
4992	6[8]	"	Johan Krusberg	1349	40	0.1630124
11/1664	6[9]	"	A.G. Haglund	398	70	0.0481644
11/1664	6[11]	"	Nils Roskvist	585	60	0.0707426
31/4992	6[12]	"	Sven Pålsson	851	20	0.1028280
7/1248	6[13]	"	Anna Nilsson	288	-	0.0347914
39/4992	6[14]	"	Sven Svensson	782	40	0.0945167
35/4992	6[15]	"	D:sme	561	60	0.0678433
1/32	6[16]	"	Ler och tegelindustri A.B.Herkules	543	20	0.0656205
1/4	8[3]	"	(Falkagården) Erik Mauritz Eriksson	2226	50	0.2689692
		Rinkaby socken.				
1/4	1[3]	Rinkaby	Jöns Johnsson	1966	80	0.2375965
1/4	2[3]	"	Martin Olsson	217	20	0.0262385
83/1024	2[13]	"	Ola Andersson	192	60	0.0232668
9/128	3[7]	"	Aug.Nilsson	1248	20	0.1507871
gatehus	4[5]	"	Bonde Nilssons sterbhus			
373/7168	5[5]	"		704	40	0.0850941
1/4	6[2]	" (Sandsjöborg)	Gerda och Jöns Olsson	656	40	0.0792955
35/552	6[22]	Rinkaby	Ler o tegelindust.A.B.Herkules	1836	40	0.2218437
3/32	7[5]	"	Nils Valdemarsson	603	30	0.0728808
3/80	7[6]	"	Oskar Bengtsson	481	80	0.0582032
3/16	8[7]	"	Sven Valdemar Olsson	1317	50	0.1591588
			överföres	232698	20	28.1107832

1	2	3	4	5		6
			överfört	232698	20	28.1107832
1099						
32768	9^{7}	Rinkaby	Nils Nilsson	231	60	0.0279781
1099						
32768	9^{6}	"	D:sme	201	60	0.0243540
1099						
16384	9^{12}	"	Per Inge Levin	436	50	0.0527308
3725						
49152	9^{14}	"	Sven Månsson	267	60	0.0323270
119						
28672	10^{13}	"	Bonde Nilssons sterbhus	619	80	0.0748741
1137						
16384	10^{9}	"	And.Anton Olsson	253	60	0.0306358
		11 "	Samf. lertag ö tvättplats	317	20	0.0383189
83/256	11^{2}	"	Ola Andersson	126	90	0.0153300
543						
2048	13^{3},26^{3}	"	Jöns Johnsson	2629	40	0.3176411
809						
9768	13^{6},26^{6}	"	D:sme	794	60	0.0959906
1/3	14^{1}	"	D:sme	2059	-	0.2487347
401						
4096	15^{5}	"	Nils Andersson	685	20	0.0827746
1/4	16^{1}	"	Alfred Persson	1292	70	0.1561629
		17 "	Vibyholmen,skiften till 7^{4},7^{7},9^{5},10^{9},13^{3},26^{3},13^{5},26^{5}, 15^{4},18^{5} o 24^{3},samt oskiftad mark	2194	70	0.2651277
		18 "	Samfördelad år 1875	6751	10	0.8155574
1/48	18^{7}	"	And.Ant. Olsson	95	10	0.0114884
1/64	18^{8}	"	Aug. Persson	63	-	0.0076106
73/480	av18^{11}	"	And. Ant. Olsson	66	-	0.0079730
1/40	18^{15}	"	A.G. Nilsson	47	40	0.0057261
1/60	18^{16}	"	D:sme	48	-	0.0057986
1/4	19^{1}	"	Ola Andersson	571	20	0.0690030
1/32	20^{2}	"	Sven Valdemarssons arvingar	141	-	0.0170333
3/32	20^{3}	"	Nils Valdemarsson	228	-	0.0275432
	av21^{4}	"	Ler o tegelindustr. A.B.Herkules	103	50	0.0125032
43/1840,	23^{9}	"	Aug.Persson	60	-	0.0072482
3/1840	23^{17}	"	Hans Hansson Rockstorp ?	54	-	0.0065234
7/3680	23^{18}	"	D:sme	51	-	0.0061610
1/230	23^{14}	"	Per Inge Levin	120	60	0.0145689
			överföres	253108	50	30.5885018

1	2	3	4	5	6
			överfört	253108 50	30.5885018
9/1840	23^{15}	Rinkaby	Sven Månsson	175 20	0.0211648
3/920	23^{16}	"	Aug. Persson	105 -	0.0126844
41/1920	23^{27}	"	Hans Karlsson	298 80	0.0360961
1/80	23^{34}	"	Mårten Svensson	253 80	0.0306600
5/64	24^{2}	"	Ler o tegelindustri A.B.Herkules	1144 -	0.1381993
5/32	25^{4}	"	Ola Andersson	512 80	0.0619481
61/4096	25^{23}	"	Sven Söderbergs sterbhus	48 -	0.0057986
61/4096	25^{25}	"	D:sme	20:-	0.0024161
3/128	27^{5}	"	Johan Johnsson	48 60	0.0058711
1035/8192	28^{4}		*Jöns Eriksson*	779 10	0.0941181
45/256	29^{2}	"	Gerda o Jöns Olsson	975 60	0.1178560
8/1000	32^{17}	"	Oskar Bengtsson	43 80	0.0052912
46/1000	32^{19}	"	Per Kvick	274 10	0.0331123
8/1000	32^{36}	"	Nils Ljungdahl	98 70	0.0119233
8/1000	32^{37}	"	Aug. Persson	65 40	0.0079006
900					
7168	79^{2}	"	Sven Valdemar Olsson	1292 70	0.1561628
		Åhus socken.			
	avl^{1} 17^{1}	Horna	Staten, Arr: Bonde Fajersson	S 2187 90	0.2643062
1/20	2^{5}	"	Anders Larsson	S 156 -	0.0188454
1/20	2^{6}	"	Nils Anton Andersson	175 20	0.0211648
1/20	2^{7}		*Anders Johansson*	257 40	0.0310948
9/50	2^{14}	"	Jöns Olsson	817 20	0.0987207
39/128	3^{11}	"	Nils Larsson	1127 40	0.1361940
1/6	5^{7}	"	Anna Håkansson	S 498 60	0.0602327
1/6	5^{8}	"	Sven Svensson	S 660 -	0.0797304
1/18	5^{9}	"	Johan Ljungqvist	366 -	0.0442141
~~1/14~~ 1/3	6^{3} 11^{1}	"	Nils Svensson	2070 -	0.2500635
1/80	6^{20}	"	Anders Svensson	14 40	0.0017396
11/800	6^{21}	"	D:sme	41 40	0.0050013
3/800	6^{22}	"	D:sme	79 50	0.0096039
3/800	6^{23}	"	D:sme	94 50	0.0114159
3/800	6^{24}	"	D:sme	123 -	0.0148588
3/800	6^{25}	"	D:sme	91 50	0.0110535
3/800	6^{26}	"	D:sme	100 50	0.0121408
			överföres	268204 60	32.4000850

1	2	3	4	5		6
			överfört	268209	60	32.4000850
1/400	6^{27}	Horna	Anders Svensson	84	-	0.0101475
avl/4	av 7^{1}	"	Eckl.lönehemman,arr:PerPersson	386	70	0.0467148
		8 "	Samf. för jbr. nr. 6	91	50	0.0110535
53/256	10^{15}	"	Martin Westerdahl	646	20	0.0780633
15/768	10^{23}	"	Anders Isaksson	158	40	0.0191353
15/768	10^{24}	"	D:sme	52	20	0.0063059
15/768	10^{25}	"	D:sme	415	20	0.0501577
15/768	10^{26}	"	D:sme	491	10	0.0593267
lght	12^{4}	"	Andelsföreningen Eget Hem	275	-	0.0332210
1/4	12^{3}	"	D:sme	860	10	0.1039032
29/60	14^{4}	"	Hugo Persson	1503	30	0.1816041
		7 "	Samf. båthamn o tvättställe	16	50	0.0019933
3/128	15^{8}	"	Nils Sigfrid Nilsson	403	20	0.0487080
21/64	15^{12}	"	Gustaf Olsson å nr 12	2068	-	0.2498220
3/32	15^{14}	"	D:sme	201	-	0.0242815
3/8	16^{1}	"(Norregård)	Per Nilsson	986	40	0.1191607
1/4	18^{1}	"	Nils Månsson	1293	-	0.1561991
en äng	1^{1}	Kavrö	Hjalmar Månsson	~~4767~~	~~40~~	0.5759192
	1^{2}	"med Flötö	Anna Hansson, Ripa 1	902	40	0.1090132
	1^{3}	" " "	Anton Olsson, Flötö 1^{3}	280	-	0.0338250
	1^{4}	" " "	Per Mattsson, Kavrö $3^{21},3^{22}$	518	70	0.0626608
	1^{5}	" " "	Sven Månsson m.fl.Ripa 9^{1}	322	-	0.0388988
	1^{6}	" " "	Per Mattsson, Kavrö $3^{21},3^{22}$	333	20	0.0402518
	1^{7}	" " "	D:sme	352	80	0.0426195
	1^{9}	" " "	D:sme	341	60	0.0412665
	$1^{10},1^{11}$, $1^{16},1^{17}$, 1^{5}	2 " " "	Samf. till Arvid Olsson, Mårten Håkansson o Sven Månsson	149	80	0.0180964
	1^{13}	" " "	Per Svensson, Kavrö 3^{25}	~~263~~	10	0.0317834
	1^{14}	" " "	Nils Svensson, Ripa 23^{10}	~~317~~	40	0.0383431
	3^{2}	Kavrö	Per Nilsson, Hjalmar Månsson	652	20	0.0787881
	3^{3}	"	K.Westergren,Hj.Månsson,C.R Ramstedt	1380	20	0.1667332
	3^{4}	"	Sven N:son Rydén	1027	20	0.1240895
	3^{6}	"	Sven Nilsson	529	10	0.0639172
			överför	290273	50	35.0660883

Obl. Flola Sid

1	2	3	4	5		6
			överfört	290273	50	35.0660883
	3^{7}	Kavrö	Anna Hansson,Ripa 1	570	10	0.0688701
	av3^{12}	"	Hans Håkansson	309	-	0.0373283
	3^{10}	"	Kerstin Trulsson	625	50	0.0755627
	av3^{12}	"	Jöns Olsson	362	40	0.0437792
	3^{14}	"	Nils Månsson	910	60	0.1100038
	3^{13}	"	Trolle Ljungby fideikommiss·	1449	40	0.1750928
	3^{15}	"	Anna Håkansson	1120	10	0.1353121
	3^{16}	"	Jöns Olsson	517	90	0.0625642
	3^{17}	"	Hjalmar Månsson	680	70	0.0822310
	av$3^{21,22}$	"	Eckl. lägenhet Klacy	1705	20	0.2059943
	av$3^{21,22}$	"	Per Mattsson och Anna Persson	630	70	0.0761908
	3^{23}	"	Sven Månsson	304	50	0.0367847
	3^{24}	"	Jöns Olsson	999	10	0.1206949
	3^{26}	"	Karl Westergren	476	-	0.0575025
	3^{27}		*Sven Månsson*	1527	30	0.1845034
	av3^{28}	"	Erik R.Ramstedt	308	80	0.0373042
	14^{11}	Horna	D:sme	159	60	0.0192803
	av3^{28}	Kavrö	Hugo Persson	956	-	0.1154883
	3^{42}	"	Ola Hansson,Hovby,N.Åsums s:n	352	80	0.0426195
	3^{30}	"	Martin Westerdahl	352	80	0.0426195
	3^{31}	"	Hjalmar Månsson	557	10	0.0672997
	3^{32}	"	Per Persson	276	80	0.0334384
	3^{33}	"	Joel Risberg,Fogdarp,Bosjö-kloster socken	358	10	0.0432598
	3^{35}	"	Per Svensson,Åvik, Tollarp	371	-	0.0448181
	3^{36}	"	Nils Svensson	543	20	0.0656205
	3^{37}	"	Hans Håkansson	410	40	0.0495778
	3^{38-39}	"	Nils Svensson	453	90	0.0548328
avs	3^{40}	"	Hjalmar Månsson	713	-	0.0861330
"	14^{2}	Horna20	Erik R. Ramstedt	562	80	0.0679883
3/8	1^{1}	Ripa	Anna Hansson,arr:Ola Olsson	1277	10	0.1542783
3/16	3^{2}	"	Bernt Olof Olsson	241	50	0.0291741
3/8	5^{1}	"	Sven Månsson m.fl.	769	20	0.0929221
			överföres	311126	10	37.5851578

1	2	3	4	5		6
			överfört	311126	10	37.5851578
1/4	6[1]	Ripa	Sven N:son Rydén	1829	-	0.2209498
5/8	7[1]	"	Jöns Svensson	1914	60	0.2312906
3/8	9[1]	"	Sven Månsson m.fl.	1109	60	0.1340437
3/16	10[2]	"	Jöns Olsson	588	50	0.0710929
3/320	10[17]	"	Johan Andersson	176	40	0.0213098
1/3	11[1]	"	Sven Nilsson	549	40	0.0663695
1/16	15[1]	"	Eckl.lönehemman,arr: Martin Persson	3166	70	0.3825488
1/40	16[48]	"	Anna Maria Hansson	752	70	0.0909289
1/100	16[50]	"	D:sme	210	60	0.0254412
1/4	12[1]	"	Fajer Håkansson	379	40	0.0458329
avs	16[51]	"	Anna Maria Hansson	351	40	0.0424504
1/15	21[9]	"	Johan Andersson	926	80	0.1119608
avs	22[3]	"	M.Viktor Persson	71	40	0.0086254
1/27	22[5]	"	Johan Andersson	635	70	0.0767949
5/16	23[3]	"	Nils Persson,Konduktör, Kristianstad	2023	40	0.2444340
25/96	23[10]	"	Nils Svensson	1278	90	0.1544957
1/48	23[15]	"	Bernt Olof Olsson	167	50	0.0202346
3/128	1[6]	Härnestad	Albert Hansson	462	-	0.0558113
avs.	~~1[9]~~	"	~~Erik Malmberg,Yngsjömölla~~	~~277~~	~~10~~	0.0334747
3/16	2[1]	"	Olle Åström	461	20	0.0557146
avs	3[4]	" 21	Nils Nilsson Malte	62	-	0.0074898
avs	3[5]	" 22	Jöns Olsson	21	60	0.0026094
1/16	3[10]	Härnestad (Aleboda)	Jöns Alfred Jönsson	195	60	0.0236292
avs	~~3[11]~~	"	Lave Simonsson	~~63~~	~~90~~	0.0077194
avs	~~3[11]~~	"	G. Albert Simonsson	~~127~~	~~20~~	0.0153662
79/800	3[13]	"	Simon Simonsson	191	50	0.0231339
79/800	~~3[13]~~	" (Aleboda)	Lave Simonsson	305	40	0.0368934
avs	~~3[14]~~	"	Simon Simonsson d.y.	~~57~~	~~50~~	0.0069462
1/32	3[15]	"	G. Albert Simonsson	51	60	0.0062335
avs	~~3[16]~~	"	Jöns Alfred Jönsson	~~172~~	~~30~~	0.0208145
1/4	4[1]	" (Aleboda)	Per Nilsson	290	40	0.0350814
1/128	5[10]	" "	Jöns Olsson	141	-	0.0170333
			överföres	330138	40	39.8819125

1	2	3	4	5		6
			överfört	330138	40	39.8819125
1/128	5[11]	Härnestad	Nils Nilsson Malte	105	40	0.0127327
1/256	~~5[12]~~	"	Jöns Olsson	~~42~~	60	0.0051462
1/256	~~5[13]~~	"	Nils Nilsson Malte	~~47~~	~~70~~	0.0057623
1/4	6[1]	"Aleboda	Olof Falk	772	60	0.0933329
1/3	7[1]	" gård	Albert Hansson Klag	3195	70	0.3860521
3/16	8[2]	"	Hans Håkansson	1095	90	0.1323887
avs	8[6]	"	Mårten och Anna Håkansson	17	40	0.0021020
113/4000	8[9]	"	Albert Hansson Klag	352	80	0.0426195
25/736	8[10]	"	Nils Håkansson	240	10	0.0290049
15/184	8[11]	"	Alf. Andersson o Olof Jönsson (ord. Väl-tingh för 170 m² x 75 = avbetyg Klag)	366	10	0.0442262
15/736	8[16]	"	Albert Hansson Klag	114	80	0.0138683
avs	~~8[15]~~	"	Anders Svärd, Åhus 42[151]	~~14~~	-	0.0016913
15/1472	~~8[17]~~	"	D:sme	~~284~~	60	0.0343807
1/96	9[13]	"	Axel J.Petersson, Åhus	101	70	0.0122857
1/96	9[14]	"	Nils Svensson	90	30	0.0109086
1/192	~~9[15]~~	"	Axel J.Peterson, Åhus	~~37~~	~~80~~	0.0045664
1/192	~~9[16]~~	"	Nils Svensson	~~36~~	~~30~~	0.0043852
9/128	10[4]	"	D:sme	145	20	0.0175407
1/8	11[3]	"Aleboda	Emil Persson	517	80	0.0625521
1/16	11[4]	" "	Sven Persson	209	10	0.0252600
1/16	11[5]	"	D:sme	214	60	0.0259245
1/8	12[1]	" "	Sven Nilssons sterbhus	85	90	0.0103770
		2 "	Samf. till 12[1] & 14[1], Sven o Martin Nilsson	~~50~~	~~10~~	0.0060523
avs	13[5]	"nr 33	Villands o Gärds härads vägstyrelser	37	60	0.0045422
9/260	13[6]	"	Nils Åkesson	304	-	0.0367243
1/30	13[8]	"	D:sme	205	30	0.0248010
1/12	13[9]	"	Albert Hansson Klag	53	50	0.0064630
avs	13[16]	"	Valfrid Hall	137	70	0.0166347
1/8	14[1]	"	Martin Nilsson	83	30	0.0100629
15/64	15[7]	"Aleboda	Nils Andersson	283	80	0.0342841
1/8	2[1]	Yngsjö	Nils o Jöns Svensson	480	80	0.0580824
1/8	3[2]	"	Anders 1/16, Folke 1/32 och Erik Månsson 1/32	143	20	0.0172991
			överföres	340006	10	41.0739665

1	2	3	4	5		6
			överfört	340006	10	41.0739665
1/16	3^{3}	Yngsjö	Åke Svensson = Anders Ohlsson	270	40	0.0326653
7/14720	~~3^{7}~~	"	Alfred Persson	~~4~~	~~20~~	0.0005074
43/3520	3^{24}	"	Per Andersson Ferm	129	-	0.0155837
201						
14720	3^{35}	"	Anders Hanssons sterbhus	89	70	0.0108361
1/16	5^{4}	"	Hugo Nilsson	226	80	0.0273983
1/32	5^{6}	"	Anders Nilsson	165	-	0.0199326
1/32	5^{5}	"	Viktor Jönsson	146	40	0.0176856
1/16	6^{6}	"	Axel Nilsson	150	40	0.0181689
81/1840	6^{28}	"	Anders Bondesson	199	10	0.0240520
11/230	6^{29}	"	Sven F. Bondesson	292	20	0.0352988
1/4	7^{1}	"	Nils Svensson å nr. 2, Carl Nilsson å nr 4	1789	60	0.2161901
11/128	8^{7}	"	Erik Hansson	306	90	0.0370746
5/128	8^{8}	"	Nils E.Erwe	136	80	0.0165259
9/160	10^{11}	"	Göran Karlssons sthh.Skepparslöv	169	50	0.0204762
5/384	10^{14}	"	Jöns Andersson	165	20	0.0199568
1/384	~~10^{18}~~	"	Algot Andersson	~~9~~	~~60~~	0.0011597
11/128	10^{28}	"	Erik Hansson	554	40	0.0669735
3/128	10^{31}	"	Nils E.Erwe	171	60	0.0207299
avs	10^{59}	"	Yngsjöortens Stärkelsefab.fören.	2	40	0.0002899
avs	~~10^{63}~~	"	Jöns Andersson	~~140~~	~~40~~	0.0169608
117						
7680	11^{9}	"	Hugo Nilsson	188	20	0.0227352
avs	11^{52}	"	Anders Jönsson	33	60	0.0040590
3/64	12^{5}	"	Nils Bengtssons sterbhus	120	30	0.0145327
1/16	12^{22}	"	Folke Månsson	171	80	0.0207541
	av 10^{30} 10^{60-62}	15 "	ErikHansson, del av skiftad fiskestig	3	90	0.0004711
102						
10752	13^{5}	"	Axel Persson	115	10	0.0139045
62						
10752	13^{9}	"	D:sme	100	20	0.0121045
5/24	14^{3}	"	Göran Karlssons stbh.Skepparslöv	860	50	0.1039515
avs	14^{27}	"	Axel Persson	4	80	0.0005799
avs	14^{30}	"	Hugo Nilsson	6	-	0.0007248
avs	14^{39}	"	Algot Andersson	5	40	0.0006523
avs	14^{43}	"	Johan H. Nilsson	3	60	0.0004349
			överföres	346739	10	41.8873371

1	2	3	4	5		6
			överfört	346739	10	41.8873371
	———	22 Yngsjö	Samf. omfattande uppland-ningar i Yngsjön o Helgeå, två holmar, del av Yngsjön och del av Helgeå	~~1938~~	~~60~~	0.2341899
		Gärds Härad.				
		Wittsköfle socken.				
av 1	av 21[1]	Wittsköfle	Eckl.lönehemman,arr:A.B. Vittsköfle	924	-	0.1116225
1/4	43[1]	"Släntryg-gen	Nils Isaksson	634	-	0.0765895
1/4	47[1]	"Ängagården	Nils Andersson,arr:Joh. Andersson	3109	90	0.3756871
639/10000	48[2]	"	Ivar Persson	~~1209~~	~~80~~	0.1461482
75/10000	48[3]	"	Aug. Olofsson	~~495~~	~~10~~	0.0598099
61/10000	48[4]	"	And. Nilsson	~~526~~	~~60~~	0.0636152
6/1000	48[5]	"	Ola P. Broman	~~467~~	~~40~~	0.0564636
6/1000	48[6]	"	Joh. E. Lindholm	~~445~~	~~—~~	0.0537576
63/10000	48[7]	"	P.Emil Hellberg	~~471~~	~~40~~	0.0569468
132/10000	48[8]	"	Nils Nilsson	~~1071~~	~~80~~	0.1294773
34/10000	~~48[9]~~	"	Axel Gottfr. Olsson	~~208~~	~~—~~	0.0251271
18/10000	~~48[10]~~	"	~~Nils Isa~~ksson	~~117~~	~~40~~	0.0141823
8/10000	~~48[11]~~	"	~~Ingar~~ Nilsson	~~66~~	~~10~~	0.0079851
8/10000	~~48[12]~~	"	Anders Persson	~~67~~	~~90~~	0.0082026
29/10000	~~48[13]~~	"	Anders Nilsson	~~176~~	~~40~~	0.0213098
32/10000	~~48[14]~~	"	And.Olsson,arr:F.Sigurd Jönsson	~~261~~	~~—~~	0.0315297
69/10000	~~48[15]~~	"	Nils Henriksson	567	40	0.0685440
12/10000	~~48[16]~~	"	Nils Johansson, Folkestorp	100	10	0.0120924
54/10000	~~48[17]~~	"	Nils Hermansson	445	10	0.0537697
15/10000	~~48[18]~~	"	Nils Bengtsson	95	60	0.0115488
			överföres	360137	70	43.5059362

1	2	3	4	5	6
			överfört	360137 70	43.5059362
21/10000	48[19]	Vittsköfle	Jöns Nilsson	~~176 40~~	0.0213098
57/10000	~~48[20]~~	"	Olof Persson, Degeberga	~~464 30~~	0.0560891
45/10000	~~48[21]~~	"	Nils Olsson	~~360 60~~	0.0435618
1008					
10000	48[22]	"	A.B. Wittsköfle	1011 -	0.1221324
~~22~~/10000	~~59[2]~~	"	Nils Karlsson, Degeberga	~~187 70~~	0.0226748
22/10000	~~59[3]~~	"	Nils Nilsson, "	~~165 80~~	0.0200292
36/10000	~~59[4]~~	"	Olof Persson	~~294 -~~	0.0355163
18/10000	~~59[5]~~	"	Axel Svensson, Degeberga	~~135 -~~	0.0163085
17/10000	~~59[6]~~	"	Erik Törnkvist	~~126 60~~	0.0152937
15/10000	~~59[7]~~	"	Johan Hilm	~~116 10~~	0.0140253
15/10000	~~59[8]~~	"	Anders Bengtsson	~~113 90~~	0.0137595
11/10000	~~59[9]~~	"	Anders Åkesson	~~92 70~~	0.0111985
11/10000	~~59[10]~~	"	Anders Johansson	~~83 60~~	0.0100992
12/10000	~~59[11]~~	"	Nils Johansson	~~82 70~~	0.0099904
2321					
10000	59[12]	"Egeside	A.B. Wittsköfle	3907 40	0.4720280
1/4	73[1]	"	D:o	704 20	0.0850699
		Everöds socken.			
1/16	15[2]	Lyngby	John Harald Isacsson	120 -	0.0144964
1/16	15[3]	"	D:sme	140 -	0.0169125
1/16	15[4]	"	D:sme	116 -	0.0140132
1/16	15[5]	"	D:sme	102 -	0.0123219
7/64	16[2]	"	D:sme	725 80	0.0876792
1/64	21[5]	"	D:sme	8 -	0.0009664
1/64	21[6]	"	D:sme	19 -	0.0022952
1/64	21[7]	"	D:sme	22 -	0.0026576
1/64	21[8]	"	D:sme	33 -	0.0039865
1/64	21[9]	"	D:sme	43 -	0.0051945
1/64	21[10]	"	D:sme	55 -	0.0066442
1/64	21[11]	"	D:sme	48 -	0.0057985
1/64	21[12]	"	D:sme	50 -	0.0060402
1/64	21[13]	"	D:sme	51 -	0.0061610
1/64	24[2]	"	D:sme	50 -	0.0060402
1/64	24[3]	"	D:sme	43 -	0.0051945
1/64	24[4]	"	D:sme	22 -	0.0026576
			överföres	369807 50	44.6740822

1	2	3	4	5		6
			överfört	639807	50	44.6740822
1/8	30[2]	Lyngby säteri	John Harald Isacsson	84	-	0.0101475
1/8	30[3]	" "	D:sme	236	-	0.0285096
1/8	30[4]	" "	D:sme	736	-	0.0889114
avs.	2[5]	Everöd n:o 53	Ola Kron;Arr.Karl R.Kron	109	20	0.0131917
1/30	2[8]	"	D:sme D:sme	485	90	0.0586985
1/4	4[1]	"	Vittskövle Kyrka;			
			Arr. N.Isaksson	28	-	0.0033825
1/30	7[3]	" Sjögård	Ola Kron.Arr.Rob.Kron	218	60	0.0264076
av 1 1/3	av 5[1]	"	Eckl.Lönehemman;			
			Arr. Sven Gertzell	1676	70	0.2025514
3/16	8[1]	"	Ola Hansson	254	40	0.0307324
3/4	16[1]	"	Eckl.Lönehemman;			
			Arr. Sven Gertzell	707	30	0.0854444
5/48	17[2]	"	Per Nilsson	283	60	0.0342599
12/480	17[13]	"	Ola Kron; Arr. K.R.Kron	771	60	0.0932120
5/128	19[7]	"	Nils Jönssons sterbhus;			
			Arr. Sven Gertzell	471	40	0.0569468
1/4	23[1]	"	Everöds kyrka;			
			Arr. Sven Gertzell	58	80	0.0071032
1/4	25[1]	" Nybo	Per Nilsson	397	20	0.0479832
1/256	27[3]	"	Nils Jönssons sterbhus;			
			Arr. Sven Gertzell	42	-	0.0050737
Avs	28[4]	"	Nils Åkesson, Lyngbymölla	198	90	0.0240278
7/32	29[3]	"	Nils Jönssons sterbhus;			
			Arr. Sven Gertzell	268	50	0.0324358
7/32	29[2]	" Everöds-	D:sme Arr. D:sme	268	80	0.0324720
477/49980	30[48]	" gården	Göran Olssons sterbhus;	31	50	0.0038053
1/96	30[25]	"	Ola Kron;Arr.Karl R.Kron	118	40	0.0143031
5/192	30[46]	"	Ola Hansson,Lyngby 67	103	20	0.0124669
3/8	37[1]	"	Göran Olssons sterbhus	568	-	0.0686164
1/2 m.m.	1[1] m.m.	" Axeltorp	Jakob Falkmans sterbhus	1140	90	0.1378248
		Köpinge socken.				
	1[1],2[1]	Köpinge ängar	Köpinge by	5510	70	0.6657124
	2[3]	" "	Greve P.De la Gardie och Stina Tornérhjelm	10940	70	1.3216771
			överföres	395517	80	47.7799796

1	2	3	4	5		6
			överfört	395517	80	47.7799796
	2^{4}	Köpinge, 0.2098 har	Jöns Ivar Jönsson	44	10	0.0053274
	2^{6}	" 0.3172 "	D:sme	67	20	0.0081180
	2^{7}	" ängar	Nils Olsson och Hans Håkansson i Gringelstad	210	-	0.0253687
	2^{8}	" "	Lars o Bengta Hansson samt John Perssons stbh.	201	60	0.0243540
	2^{9}	" "	Nils Olsson	117	60	0.0142065
	2^{10}	" 0.1879 har	Jöns Ivar Jönsson	39	90	0.0048201
	2^{11}	" 0.5755 "	D:sme	121	80	0.0147139
	2^{12}	" 0.4128 "	D:sme	86	10	0.0104012
	2^{13}	" ängar	Per Håkansson, Köpinge 41	305	20	0.0368693
	2^{14}	" "	Jöns Ivar Jönsson	371	70	0.0449027
	2^{15}	" "	Nils Andersson	201	60	0.0243540
	2^{16}	" "	Lars o Bengta Hansson	220	50	0.0266372
	2^{17}	" "	D:sma	46	20	0.0055811
	2^{18}	" "	Nils Olsson	60	90	0.0073569
	2^{19}	" "	D:sme	60	90	0.0073569
		14 Köpinge Fälad	Samf. till Köpinge by	1360	10	0.1643050
1/8	5^{1}	"	Ola Åkesson	~~1640~~	~~40~~	0.1981662
19/288	6^{4}	"	Lars Nilsson	546	-	0.0659588
23/168	6^{7}	"	D:sme	1203	50	0.1453871
49/400	15^{2}	"	Per Olssons sterbhus	~~935~~	40	0.1129997
7/1600	17^{7}	"	Ernst Bernh. Karlsson	96	90	0.0117059
1/400	17^{8}	"	Herman Nilsson	105	-	0.0126844
1/400	17^{9}	"	Herman Svensson	105	-	0.0126844
1/400	17^{10}	"	Anders Persson	121	80	0.0147139
1/12	av 18^{6}	"	Gust. Albin Möller	934	60	0.1129031
7/32	18^{8}	"	Anders Persson	911	70	0.1101367
1/2	19^{1}	"	John Hansson	1890	70	0.2284034
7/32	20^{5}	"	Ivar Olsson	596	50	0.0720594
3/64	21^{9}	"	Herta Ingeborg Håkansson	653	70	0.0789693
3/64	21^{11}	"	Anders Bengtssons sterbhus	456	20	0.0551106
1/2	22^{1}	"	Staten; arr: Nils Andersson	~~9966~~	~~20~~	1.2039529
1/2	25^{1}		överföres	419196	80	50.6404883

enl Em

1	2	3	4	5	6
			överföres	419196 80	50.6404883
25/256	23^{2}	Köpinge	Staten; arr: Ola Persson	~~584 60~~	0.0706218
1/8	24^{3}	"	Ivar Olsson Klag.	428 50	0.0517643
1/80	24^{9}	"	Ernst Bernh. Karlsson	298 30	0.0360357
1/160	24^{10}	"	Herman Nilsson klag.	201 60	0.0243540
1/160	24^{11}	"	Herman Svensson klag.	201 60	0.0243540
1/160	24^{12}	"	~~Per Mårtensson i Åhus~~ Oscar Olsson Klag	199 50	0.0241003
1/4	27^{3}	"	John Perssons sterbhus klag	788 80	0.0952899
11/816	27^{15}	"	~~Ola Nilssons sterbhus~~ John Hansson s/s Klag	798 90	0.0965100
1/360	27^{16}	"	Olof Olsson 1/540 mtl, Nils Olsson 1/1080 mtl.	5 40	0.0006523
1/4	28^{2}	"	John Perssons sterbhus klag	~~1143 90~~	0.1381872
1/4	28^{3}	"	D:sme klag	971 90	0.1174090
211/1356	av 30^{2}	"	Oskar Sigfrid Olsson	Klag 482 60	0.0582998
131/620	av 29^{3}	"	D:sme	Klag 601 30	0.0726392
1/8	29^{5}	"	Sven Klemedssons sterbhus klag	1119 10	0.1351913
3/16	30^{5}	"	Gust. Albin Möller klag.	711 50	0.0859518
11/200	31^{5}	"	John Hansson klag.	843 30	0.1018737
15/512	31^{10}	"	John Perssons sterbhus klag	464 10	0.0560650
15/512	31^{12}	"	D:sme klag	485 50	0.0586502
1/4	32^{2}	"	Ola Åkesson klag.	660 90	0.0798391
1/4	32^{3}	"	Sven Nilssons sterbhus klag.	640 20	0.0773385
1/4	33^{3}	(Björka " (Lugnadal)	John Perssons sterbhus, Arr: Fritz Cederholm (Klag)	815 80	0.0985514
1/32	33^{7}	Köpinge	Ola Åkesson klag.	~~832 20~~	0.1005326
13/28	34^{4}	"	Oskar Sigfrid Olsson	Klag 1663 20	0.2009196
57/512	35^{4}	"	Jöns Håkansson klag	1362 50	0.1645942
41/1024	35^{5}	"	Alfred Möller	64 -	0.0077320
5/128	35^{6}	"	A.J.F. Bergqvist	28 -	0.0033831
27/128	36^{2}	"	Staten; Arr: Ola Persson	~~1303~~ -	0.1574065
1/4	37^{2}	"	Sven Klemedssons stbh. klag	Klag ~~1145~~ 30	0.1383559
53/1024	37^{9}	"	~~Per Mårtensson i Åhus~~ Oscar Olsson klag	Klag 569 10	0.0687494
1/4	38^{2}	"	Ola Åkesson klag.	552 -	0.0666837
57/256	38^{4}	"	~~Anders Mårtensson~~ Nils Bondes Boudesson	Klag 1203 90	0.1454349
			överföres	440367 30	53.1979587

1	2	3	4	5		6
			överfört	440367	30	53.1979587
489/2048	39[4]	Köpinge	Ola Åkesson se 38[2]	1715	70	0.2072677
3/32	39[8]	"	Anna Dahlbergs sterbhus och Håkan Perssons stbh.	1460	20	0.1763966
119/256	40[2]	"	Staten; Arr: Ola Persson	2569	30	0.3103788
1/4	41[2]	"	Per Håkansson	1340	40	0.1619245
1/4	41[3]	" skogs-hem	Per Håkansson	1197	40	0.1446502
5/64	43[4]	"	Jöns Håkansson	2840	30	0.3431185
15/128	44[7]	"	D:sme	2298	60	0.2776792
1/4	45[2]	"	Jöns Persson	1024	80	0.1237995
1/4	45[3]	" Lunden	Lars Nilsson	3326	60	0.4018653
1/4	46[3]	" Ednäs	Nils Olsson Iwerman	1845	70	0.2229672
11/128	46[67]	"	Ola Håkansson	1650	40	0.1993743
1/4	47[2]	" (Hovgården)	Nils Hilding Svensson	2016	-	0.2435401
1/4	47[3]	Köpinge	Bonde Bondesson	1813	70	0.2191015
1/4	48[2]	"	Per Olssons sterbhus	1101	50	0.1330652
3/32	av48[3]	"	Per Mårtensson	1174	70	0.1419080
3/8	49[1]	" (Hasslebacken)	Anders Andersson	1235	-	0.1491925
27/80	50[2]	Köpinge, Haga	Per Olssons sterbhus	1334	50	0.1612124
	51[3]	", 3/7 av en kvarnjord	Ola Åkesson	957	60	0.1156815
		15 Köpinge	Samf. upplandning vid Helgeå	3120	30	0.3769435
1/8	42[1]	"	Sven Klemedssons sterbhus	175	50	0.0212010
		N. Åsums s:n.				
		2 Hovby	Samf. till 2[5], 2[6], 5[2], 6[2], 16[3], 16[4] 16[6], 19[4], 19[5], 19[6], 20[4], 20[5], 22[4] och 22[5]	5418	90	0.6546227
	28	"	Samf. till 2[5], 2[6], Karl Algot Olsson	180	-	0.0217446
1/12	2[3]					
1/6	13[2]	"	Per Trulsson	7696	40	0.9297529
1/8	2[5]	"	Karl Algot Olsson	646	10	0.0780512
			överföres	488506	90	59.0133976

1	2	3	4	5		6
			överfört	488506	90	59.0133976
1/16	2^7	Hovby	Karl Algot Olsson	780	50	0.0942872
		15 "	Samf.till 2^7,2^8,10^3 och 20^4, Karl ~~Olsson~~, Algot Olsson			
		"	och Anton Olsson	155	60	0.0187970
1/6	3^2	"	Per Anton Mattsson	1400	60	0.1691975
1/6	3^3	"	Nils Svensson	1677	-	0.2025877
1/6	4^1	"	Einar Olsson o Olof A.Olsson	1071	70	0.1294652
		14 "	Samf.till 4^1 och 20^5, Einar Olsson och Olof Alfr.Olsson	124	80	0.0150763
1/4,1/2	5^2,6^2	" Vista-gård	Gunnar Lavesson, Kristianstad	3586	50	0.4332621
1/12,1/6	5^3,21^2	Hovby	Nils Lasson	2671	-	0.3226664
		22 "	Samf.till 5^3,21^2 o 22^5, Nils Lasson	455	20	0.0549898
1/12	6^3	"	K.Olsson Lindeborg	885	40	0.1069595
1/6,1/6	6^4,11^2	"	Sigfrid Jönsson	3756	90	0.4538471
		17 "	Samf.till 6^4,11^2,20^7, Sigf. Jönsson	445	40	0.0538059
1/6,2/9	8^2,17^2	"	Einar Olsson o Olof Alf.Olsson	3922	30	0.4738280
1/6,1/9	8^3,17^3	"	Håkan Månsson	2445	40	0.2954132
1/6	9^2	"Johne-dal	Nils Oskar Andersson	1417	80	0.1712754
1/6	9^3	"	Nils Svensson	1612	50	0.1947959
1/6,1/6	10^2,21^3	" Hovby-dal	Elof Mattsson	6827	50	0.8247867
1/6	10^3	"	Karl Algot Olsson	1159	20	0.1400356
1/6	11^3	"	Olof Olsson å nr. 15	1819	20	0.2197660
		32 "	Samf.till 11^3 o 16^4, Olof Olsson nr. 15	215	20	0.0259970
1/3	12^{11}	"	Bonde Nilsson Clarholm	2839	30	0.3429977
1/6	13^3	"	Karl Åberg 1/2, Antun Persson 1/2	1404	80	0.1697050
5/18	14^2	"	Einar Olsson o Olof Alf.Olsson	1969	40	0.2379106
1/18,1/6	14^3,15^2	"	Olof Olsson å nr. 15	1619	20	0.1956052
1/6	15^3	"	Olof Olsson = Hemmann	1844	40	0.2228102
			överföres	534613	70	64.5832658

1	2	3	4	5		6
			överfört	534613	70	64.583 2658
5/72	16⁶	27 Hovby	Ola Persson	100	40	0.0121287
1/6	16³	"	D:sme	880	60	0.1063797
1/12	16⁴	"	Olof Olsson, nr. 15	591	40	0.0714433
1/72	16⁷	"	Nils Oskar Andersson	699	60	0.0845142
1/3	18¹	"	Håkan Månsson	4033	-	0.4872010
1/6	19²	"	Arvid Jensen	1759	20	0.2125177
		21"	Samf. till 19², 19⁴, 19⁶, Arvid Jensen	323	50	0.0390800
1/9	19⁴	"	Arvid Jensen	2198	20	0.2655505
1/36	19⁵	"	Otto Bernh. Persson	526	20	0.0635669
1/36	19⁶	"	Arvid Jensen	943	20	0.1139420
		31 "	Samf.till 19⁵, 20², O.B. Persson	199	70	0.0241245
		18 "	Samf.till 20¹¹, 20¹², Olof Nilsson o Anton Olsson	21	20	0.0025610
1/6	20²	"	Otto Bernh. Persson	1795	20	0.2168667
7/192	20⁷	"	Sigfrid Jönsson	888	70	0.1073582
1/6	22²	"	Karl Algot Olsson	1297	60	0.1567548
1/12	22⁴	"	Nils Lasson	1147	20	0.1385859
1/12	22⁵	"	D:sme	1149	60	0.1388758
		20 "	Samf. för Hovby	247	80	0.0299351
		24 "	" " "	98	40	0.0118871
1/2	3¹	Åsum	Staten, arr:Gunnar Persson	716	40	0.0865437
1/4	13²	Hovby	Per Larsson	762	-	0.0920524
	3¹, 22¹	"	Samf. Staten; arr:Gunnar Persson	815	20	0.0984791
1/4	4²	"	Per Nilsson	482	20	0.0582515
1/4	4³	" Trädgårds-lund	Per Larsson	616	80	0.0745117
		24"	Samf.till 4², 8³, 10⁷, Per Nilsson o Per Larsson	99	20	0.0119837
		19"	Samf. till 4³, 13³, 24², Per Larsson	160	-	0.0193286
		26 "	Samf.till 5¹⁴, 5¹⁵, 11⁴⁻⁶, Per Larsson, Nils Lindell o Nils Andersson	68	-	0.0082147
			överföres	557234	20	67.3159043

1	2	3	4	5		6
			överfört	557234	20	67,3159043
3/32	5^{5}	Åsum	Karl Rosengren	63	20	0.0076348
5/64	5^{6}	"	Joh. Edv. Eklund	860	80	0.1039878
1/32	5^{8}	"	Karl Rosengren	98	-	0.0118388
1/32	5^{9}	"	Joh. Edv. Eklund	316	40	0.0382223
9/128	5^{15}	"	Nils Lindell d.y.	1078	60	0.1302988
	av 6^{1}	"	Eckl.Lönehemman; upplandning	90	60	0.0109448
3/4	6^{11}	"	" " arr:Torsten Nilsson	1155	40	0.1395765
1/256	7^{11}	"	Per Perssons sterbhus	364	80	0.0440692
		28 "	Samf.till 7^{4-9},7^{11-13}:Henrik Lindström, Per Nilsson, Karl Aug. Persson, Nils Olsson, Per Perssons sterbhus och Sven Stjärnkvist	62	-	0.0074898
1/4	7^{3}	"	Nils Olsson	411	20	0.0496744
1/4	8^{2}	"	Per Nilsson	992	60	0.1199097
1/8	8^{3}	"	D:sme	401	50	0.0485027
		20 "	Samf.till 8^{4},9^{7},14^{2},14^{3} och 27^{1}; Torsten Nilsson	196	80	0.0237742
1/16	9^{4}	"	Gust. S. Elofsson 0.4343 har			68,0515981
1/8	9^{5}	"	D:sme 0.8339 "	343	40	0.0414840
1/16	9^{6}	"	Nils Palm 0.4211 " 1689			
1/8	9^{7}	"	Torsten Nilsson	667	20	0.0806002
		av 21 "	Samf. till 10^{4-6}; Sven Stjärnkvist, Nils Olsson o Per Nilsson	43	20	0.0052187
3/16	10^{6}	"	Per Nilsson	731	-	0.0883075
21/128	10^{7}	"	Per Larsson	762	10	0.0920645
1/4	11^{2}	"	Nils Ljunggren	1696	50	0.2049453
1/8	11^{4}	"	Anders Nilsson	606	60	0.0732795
1/16	11^{5}	"	~~Anders Nilsson~~ d:sme	312	90	0.0377995
1/16	11^{6}	"	D:sme	351	80	0.0424987
1/8	12^{4}	"	Per Larsson	661	50	0.0799116
1/8	12^{5}	"	D:sme	568	20	0.0686406
		22 "	Samf.till 12^{5},25^{3},25^{6}; Per Larsson m.fl.	78	40	0.0094710
		28 "	" " 12^{4},15^{1}; Per Larsson	115	20	0.0139166
			överföres	570264	10	68,8899638

1/4 13

1	2	3	4	5		6
			Överfört	570264	10	68.8899638
1/4	13^{3}	Åsum	Per Larsson	✓ 698	40	0.0843693
		av23 "	Samf.till 13^{2},25^{3} Per Larsson m.fl	✓ 50	–	0.0060402
1/4	14^{4}	"	Thorsten Nilsson	✓ 570	–	0.0688581
1/8	14^{2}	"	D:sme	✓ 329	40	0.0397927
1/8	14^{3}	"	D:sme	✓ 342	–	0.0413148
1/2	15^{1}	" Granet	Per Larsson	1035	70	0.1251163
1/2	16^{1}	" bost.	Staten;arr: Olof Olsson	✓ 110	–	0.0132884
1/4	17^{2}	"	Per Nilsson	✓ 860	80	0.1039878
1/8	17^{5}	"	Erik Olsson	✓ 275	20	0.0332452
1/8	17^{4}	"	D:sme	✓ 282	90	0.0341753
		av 23 "	Samf.till 17^{4},17^{5}, D:sme	✓ 46	60	0.0056295
1/2	22^{1}	"	Staten; arr: Gunnar Persson	✓ 981	–	0.1185084
1/4	24^{2}	"	Per Larsson	✓ 700	80	0.0846592
3/16	24^{5}	"	Karl Larsson	✓ 28	20	0.0034067
	av 25^{3}	"	Samf. till Ernst Jeppsson 3/32; Johannes Persson 3/32 och Martin Andersson 2/32	✓ 15	60	0.0018845
5/32	25^{6}	"	Per Larsson	✓ 1322	20	0.1597265
				577912	90	69.8131667
1/4	26^{2}	"	Karl Larsson	✓ 618	80	0.0747533
1/4	26^{3}	" (Mossegården)	D:sme	✓ 929	30	0.1122628
1/2	27^{1}	Åsum	Thorsten Nilsson	✓ 1342	60	0.1621910
3/8	28^{1}	" (Norregård)	John Jeppssons stbh; arr:Thorsten Nilsson	✓ 1333	90	0.1611400
		25 Åsum	Samf. till 9^{4},9^{5},Gust. S. Elofsson 0.3632 har			
			Samf.till 9^{6},9^{8}, Nils Palm 0.3473 h.45	✓	60	0.0055086
		Villands Härad.				
		Åhus socken.				
	1^{3}	Flötö	Anton Olsson, Hovby	178	50	0.0215635
	1^{4}	"	Per Larsson, Åsum	549	50	0.0663816
	1^{5}	"	Per Nilsson, "	350	–	0.0422813
	1^{6}	"	Nils Ljunggren "	256	20	0.0309499
			överföres	583517	30	70.4904987

1	2	3	4	5		6
			överfört			
	1^{7}	Flötö	Nils Andersson o Per	583517	30	70.490987
			Larsson, Åsum	297	50	0.0359391
	1^{8}	"	Villands o Gärds härads väg-			
			styrelse	199	50	0.0241003
		4 "	Samf. för Åsum 12	182	-	0.0219863
	1^{9}	"	" " " 12	168	70	0.0203796
	1^{10}	"	Thorsten Nilsson, Svanevik	972	30	0.1174574
	1^{11}	av 3"	Gust.S. Elofsson i Vä	174	30	0.0210561
	1^{12}	" ""	Nils Palm, Åsum	193	20	0.0233393
	1^{13}	"	Per Larsson o Per Nilsson			
			Åsum	276	50	0.0334022
	1^{14}	"	Per Nilsson, Åsum	196	70	0.0237621
	1^{15}	av 1 "	Per Larsson, "	57	40	0.0069341
	1^{16}	av 1 "	D:sme	56	-	0.0067650
	1^{17}	av 2 "	D:sme	243	60	0.0294278
	1^{18}	av 3 "	Thorsten Nilsson, Svanevik	176	40	0.0213098
	1^{19}	"	Per Larsson, Åsum	267	40	0.0323029
	1^{21}	av 2 "	Nils Ljunggren "	161	-	0.0194494
	1^{22}	av 3 "	Gunnar Persson, "	146	30	0.0176736
	1^{23}	"	Nils Ohlin	224	70	0.0271446
	1^{24}	"	Gunnar Persson, "	170	80	0.0206333
	1^{26}	av 2 "	Karl Larsson, "	44	80	0.0054120
	1^{27}	av 2 "	~~Karl Larsson~~	131	60	0.0158978
	1^{28}	av 2 "	D:sme	176	40	0.0213098
		Gärds Härad.				
		N.Åsums socken.				
1/4	1^{2}	Åsumtorp	Sven Sigfrid Olsson	333	80	0.0403242
1/4	1^{3}	"	D:sme	254	40	0.0307324
1/8	5^{3}	"	Per Pålsson	94	40	0.0114039
1/4	2^{2}	"	Per Nilsson	441	-	0.0532744
avs	2^{6}	"	Lave Lavesson, Sven Nilsson			
			Hilding Karlsson, Anna Wann-			
			holm	77	60	0.0093744
1/4	3^{2}	" Helgedal	Per Abrahamsson	608	40	0.0734969
			överföres	589844	-	71.2552874

1	2	3	4	5		6
			överfört	589844	-	71.2552874
1/4	3^{3}	Åsumtorp Åsta	Erik Larell	402	30	0.0485993
1/4	4^{3}	" Majbacken	Emmy Göransson; arr: Nils Nilsson	175	20	0.0211648
3/32	4^{4}	"	Ö.Skånes Järnvägs.A.B.	652	60	0.0788364
1/8	5^{2}	"	Per Pålsson	118	80	0.0143515
1/4	5^{4}	"	Karl Hansén; arr: Olof Olsson	1279	20	0.1545320
1/4	6^{2}	"	Emmy Göransson,arr: Nils Nilsson	156	20	0.0188695
1/6	6^{3}	"Almedal	Sissa och Hanna Nilsson	176	70	0.0213460
	6^{5-7}	"	D:sma	114	-	0.0137716
1/4	7^{2}	"Sofiedal	J. Listander, Kristianstad	185	50	0.0224091
1/4	7^{3}	"	Nils Olsson, Killegården	448	80	0.0542167
avs	7^{4}	"	Nils Andersson	34	60	0.0041798
1/4	9^{2}	"	John Jeppssons sterbhus	2013	30	0.2432149
av7/32	9^{4}	"	ÖSkånes Järnv.A.B. Arr:P.Abrahams-son	150	20	0.0181447
1/16	14^{5}	Härlöv 4	D:sme	1460	40	0.1764216
11/32	14^{6}	" 5	D:sme	5349	70	0.6462631
		Vilans municipal-samhälle	D:sme	243	20	0.0293794
avs	14^{34}	17 "	Per Karlssons å nr 30 stbh.	9	20	0.0011114
"	14^{48}	26 "	D:sme	41	60	0.0050254
"	14^{49}	27 "	D:sme	292	-	0.0352747
"	14^{36}	18 "	Hanna Pearsson	11	20	0.0013530
"	14^{70}	33 "	D:sme	33	60	0.0040590
"	14^{41}	19 "	Sven Niklasson i Emitslöv	30	80	0.0037206
"	14^{42}	20 "	Johanna Sandqvist	28	-	0.0033825
avst.	14^{108}	44 "	Hulda Eklöv	56	-	0.0067650
avs	14^{64}	31 "	Vilans mek. verkstads A.B.	71	60	0.0086495
"	14^{7}	6 " 6	D:sme	86	40	0.0104374
"	14^{63}	30 "	D:sme	134	40	0.0162360
"	14^{16}	7 " 7	Ernst Johnsson	41	60	0.0050254
" avst	14^{93}	~~36~~ "37	D:sme	8	40	0.0010148
"	14^{17}	8 " 8	Måns Olssons sterbhus	41	60	0.0050254
"	14^{21}	9 " 9	A.B.Kronans Mineralvattenfab.	70	40	0.0085046
"	14^{44}	22 "	D:sme	97	60	0.0117904
			överföres	603859	10	72.9483629

1	2	3	4	5	6
			överfört	603859 10	72.9483629
avs.	14^{22}	10 Vilans municipals. A. Häggström		140 80	0.0170091
"	14^{23}	11 "	Viktor Nyberg	✓ 16 -	0.0019329
"	14^{50}	28 "	D:sme	✓ 44 80	0.0054120
"	14^{25}	13 "	Aug.Vilh. Ruberg	✓ 19 20	0.0023194
" avst.	14^{90}	34 "	D:sme	✓ 19 20	0.0023194
"	14^{109}	45 "	D:sme	✓ 35 20	0.0042523
"	14^{24}	12 "	Nils Svensson, Härlöv	✓ 32 -	0.0038657
"	14^{26}	14 "	Björklunds sterbhus, Lasarettsgatan 11, Kristianstad	✓ 35 20	0.0042523
"	14^{28}	15 "	Josef Sigfrid Åkesson	✓ 41 60	0.0050254
"	14^{29}	16 "	Ester Lindkvist	73 60	0.0088911
"	14^{43}	21 "	Anders Persson i Kristianstad A.B.	83 20	0.0100509
"	14^{47}	25 "	D:o	128 -	0.0154629
"	14^{45}	23 "	C.G. Redelins sterbhus	✓ 48 -	0.0057986
"	14^{51}	29 "	D:sme	✓ 19 20	0.0023194
"	14^{46}	24 "	Karl Gustav Guilotte	✓ 121 60	0.0146897
avst	14^{96}	~~39~~ " 40	D:sme	✓ 70 40	0.0085046
avs	14^{68}	32 "	Jöns Möllerström	✓ 72 -	0.0086979
avst.	14^{98}	41 "	Östra Skånes Järnv. A.B.	35 -	0.0042280
"	14^{99}	42 "	Karl Jeppsson	30 80	0.0037208
"	14^{100}	43 "	Axel Dahl	30 80	0.0037208
"	14^{97}	~~39~~ 40 Härlöv 35	Jöns Håkansson, Köpinge	✓ 45 50	0.0054966
"	14^{92}	~~35~~ " 36	D:sme	✓ 38 50	0.0046509
1/64	14^{2}	1 "	Jens Hansen Ravn	✓ 380 80	0.0460020
1/64	14^{3}	2 "	D:sme	✓ 297 -	0.0358787
1/16	14^{4}	3 "	Ö.Skånes Järnvägs. A.B.	1073 20	0.1296464
avs	14^{94}	~~37~~ " 38	Gerda Hildina Bengtsson	✓ 10 50	0.0012684
"	14^{95}	~~38~~ " 39	Ö.Skånes Järnvägs A.B.	✓ 31 50	0.0038053
	4^{4-6}	"	Samf. till 4^{4},4^{5},4^{6} ~~Nils Svensson och Hj.Kristoffersson~~ Kerstin Svensson och	✓ 1090 20	✓ 0.1317001
	4^{2},~~4~~ 16	"	Samf. till 4^{2},16^{4}, ~~Nils Svensson~~ Svensson	✓ 2325 20	✓ 0.2808926
~~1/4~~	~~5~~ 2	~~"~~	~~Jöns Svensson~~	~~1363 30~~	~~0.1646917~~
			överföres	610248 80	73.7201771

1	2	3	4		5	6
			överfört	610248	80	73.7201771
1/4	5^{2}	Härlöv	Jöns Svensson	✓ 1363	30	0.1646917
1/4	5^{3}	"	Agda Maria Jonsson	✓ 2057	80	0.2485897
1/4	6^{2}	"Nyhem	Olof Larsson	✓ 1599	60	0.1932375
1/64	6^{12}	"	D:sme	✓ 254	40	0.0307324
7/128	6^{21}	"	D:sme	✓ 367	80	0.0444316
238/3200	6^{24}	"	D:sme	✓ 417	-	0.0503751
23/4096	6^{30}	"	Hjalmar Kristoffersson (Frans Rosendahl 2)	✓ 357	20	0.0431511
1/4	12^{3}	"	Kerstin Svensson	✓ 3157	20	0.3814012
1/8	12^{4}	"	Hj. Kristoffersson (Frans Rosendahl)	✓ 704	-	0.0850457
	12^{4-5}	"	Samf. (Hj.Kristoffersson och F.Rosendahl) 2	✓ 1735	80	0.2096909
1/8	12^{5}	"	Frans Rosendahl	✓ 976	-	0.1179043
1/4	13^{2}	"	~~Anders~~ Nils Persson	✓ 1238	40	0.1496031
1/8	13^{4}	"	D:sme	✓ 665	80	0.0804310
1/8	13^{5} 14	"	Ola Nilsson m.fl.	✓ 658	20	0.0795129
3/16	15^{4}	"	Per Persson	✓ 1234	20	0.1490958
1/16	15^{5}	"	Johan Månsson	✓ 250	70	0.0302855
1/8	15^{7}	"	E. Rosenkvist	✓ 917	90	0.1108856
1/32	15^{9}	"	D:sme	✓ 336	50	0.0406504
1/32	15^{11}	"	Anders Persson	✓ 311	60	0.0376424
1/32	15^{12}	"	Erik Erikssons sterbhus	✓ 297	80	0.0359753
1/64	15^{14}	"	Vilhelm Svensson	✓ 204	60	0.0247164
13/1024, 1/1024, 1/1024, 1/1024	15^{15-18}	"	Per Persson, Johanna Persson, Edvin Persson o Sigrid Persson	✓ 174	50	0.0210802
1/4	16^{2}	"Eriksro	Per Svensson	✓ 949	80	0.1147393
1/8	16^{3}	"	Henning Svensson	✓ 666	10	0.0804673
1/8,1/8	$17^{2,3}$	"	Jöns Håkansson	✓ 1515	20	0.1830416
1/6	17^{6}	"	D:sme	✓ 819	-	0.0989382
1/24	17^{9}	"	Johan Karlsson	✓ 264	50	0.0319526
1/204	17^{11}	"	Jöns Håkansson	✓ 300	30	0.0362773
			överföres	634043	30	76.5947232

1	2	3	4	5		6
			överfört	634043	30	76.5947232
1/4	20[2]	Härlöv	Frans Rosendahl	1066	70	0.1288612
1/4	20[3]	"	Jöns Svensson	1059	10	0.1279431
8 3/4	1[1]	Lillö Kungs-				
		gård	Staten;arr: John Nilsson	30076	60	3.6333619
avs	~~2[1] 18:1~~	Lillö	Per Mårtensson	1576	80	0.1904831
"	3[1]	"	Olof Pettersson	287	80	0.0347673
"	4[1]	"	Sven Persson Vinberg	222	-	0.0268184
"	5[1]	"	Per Johan Nilsson	245	90	0.0297056
"	6[1]	"	Herman Johansson	365	90	0.0442020
"	~~7[1] 17:1~~	"	Vilhelm Svensson	198	-	0.0239191
"	~~14[1] 18:1~~	"	Mårten Johansson	645	60	0.0779908
		Skepparslövs s:n.				
1/4	1[3]	Isgrannatorp.	Anders Svensson	3164	80	0.3823193
1/32	1[4]	"	Anton Isaksson	490	-	0.0591938
~~1/32~~	~~1[5]~~	"	~~Nils Holm~~	401	-	0.0484422
~~1/16~~	~~av 1[6]~~	"	~~D:sme~~	540	40	0.0652823
~~1/16~~ 1/32	~~av1[6]~~ 1:19	"	Birger Bärnheim	621	60	0.0750915
~~1/16~~	av1[6]	"	~~Anton~~ Isaksson	595	40	0.0719265
~~torv-skiften~~	~~1[6]~~	"	~~Samf. till 1[6]~~	481	20	0.0581307
1/4	2[2]	"	Elise Nilsson	2015	40	0.2434676
1/4	2[3]	"	D:sme	2874	20	0.3472137
1/4	3[3]	"Isbygård.	Nils Nilssons sterbhus	2493	60	0.3012359
9/160	3[8]	"	Birger Bärnheim	2648	40	0.3199363
1/8	3[9]	"	D:sme	492	-	0.0594354
1/3	4[2]	"	Nils Nilssons stbh. Isbygård	5323	-	0.6430376
1/12	4[4]	"	Anders Nilsson	1722	60	0.2080963
1/12	4[5]	"	Nils Nilssons stbh. Isbygård	1734	60	0.2095460
		Västra Göinge Härad.				
		Önnestads s:n.				
1/8	7[2]	Önnestad	F.Svensson, Bäckebo	408	-	0.0492879
1/32	7[6]	"	D:sme	306	40	0.0370142
493/4096	av 27[2]	"	Martin Nilsson	578	40	0.0698728
35/512	av27[3]	"	Mattis Åkesson	167	40	0.0202225
			överföres	696846	10	84.1815282

1	2	3	4	5		6
			överfört	696846	10	84.1815282
		Östra Göinge Härad.				
		Färlövs socken.				
2 24/25	1^{55}	Araslöv,Karpalunds-	Greve R.G. Hamiltons ar-			
		gård	vingar; arr: G. Olsson	✓ 4094	60	0.4946425
5 1534/2000	1^{76}	Araslöv	Friherre W.Wrangel von			
			Brehmer	✓ 15844	40	1.9140607
9/64	7^{3}	Färlöv	Alexandra Hamilton; arr:			
			Nils Andersson	✓ 2059	20	0.2487588
7/29	8^{4}	" Henningsberg	Frih. W.Wrangel von Brehmer	✓ 1061	40	0.1282210
2/29	8^{6}	"	Alexandra Hamilton, arr:			
			Nils Andersson	✓ 1486	80	0.1796108
3/29	9^{3}	"	D:sma arr: D:sme	✓ 608	40	0.0734969
9/58	11^{3}	"	D:sma " D:sme	✓ 2696	40	0.3257349
14/145	16^{10}	"	Frih. Wrangel von Brehmer	✓ 1744	20	0.2107057
6/145	16^{11}	"	Alexandra Hamilton;arr:			
			Nils Andersson	✓ 970	50	0.1172400
10/29	19^{7}	"Vinnögård	D:sme arr: D:sme	✓ 3108	-	0.3754576
5/29	24^{3}	"	D:sme " D:sme	✓ 185	40	0.0223970
1/2	4^{1}	Åby Sofiedal	Ola Nilsson	✓ 5880	90	0.7104340
1/2	5^{1}	" Hamiltonhill	Aug. Jeppssons sterbhus	✓ 9309	70	1.1246454
1/2	6^{1}	"	D:sme	✓ 3524	50	0.4257723
7/32	7^{2}	"	D:sme	2616	10	0.3160343
9/32	7^{3}	"	Nils Kron;arr:Emil Kron	6589	90	0.7960837
7/32	8^{2}	" Ängaholm	Nils Åkesson	1360	50	0.1643533
7/32	8^{3}	"	D:sme	2435	10	0.2941689
7/32	9^{2}	" Ängagården	Magnus Larsson	1083	50	0.1308907
7/32	9^{3}	"	D:sme	771	-	0.0931396
81/1600	10^{9}	3 "	Per Svensson	342	80	0.0414115
89/1600	10^{8}	2 "	Anders Isaksson	157	20	0.0189903
1/32	10^{7}	1 "	Otto Emil Blom	16	-	0.0019329
17/640	10^{15}	6 "	D:sme	✓ 203	20	0.0245473
23/320	10^{14}	5 " Ängsvik	Karl Nilsson	✓ 554	10	0.0669373
			överföres	765549	90	92.4811956

1	2	3	4	5		6
			överfört	765549	90	92.4811956
49/640	10^{13}	4 Åby	Karl Nilsson	385	90	0.0466181
149/320	1^{9}	Harastorp	Wilhelm Roos	2805	60	0.3389266
175/496	1^{6}	Skrynarp	N. Månsson	2836	80	0.3426957
avs	1^{2}	1 "	Sydsv. Kraft A.B.	4	80	0.0005799
		3 Åby	Samfälld mark	1406	80	0.1699465
		Tivoli	Kristianstads stad	6800	-	0.8214645
		Torsebro Kraft-verk	Sydsvenska Kraft A.B.	48000	-	5.7985731
			Summa:	827789	80	100.0000000

413894 9
124168 4 70
65
1504

Kristianstad den 15 april 1936
Lennart Rosenbom
Statens lantmäterieingenjör.
Olof Persson Nils Jeppsson

Bil. 71.

ARVODESRÄKNING

för laga syneförrättning angående Nedre Helgåns regleringsföretag

av år 1936 *inom*

~~*socken och*~~ Kristianstads *län,*

upprättad enligt nedanstående §§ i lantbruksingenjörstaxan av den 27 juni 1930.

År och månad	Dag	Arbete	Antal	à kr.	Kr.	öre	Kr.	öre
1	2	3	4	5	6		7	
		Kallelser och kungörelser, § 5, ... st.	651	0,50			325	50
		Ägomätning: *i skala 1. 4000, §§ 6—10*						
		a) för mätningsområdets gränser enl. tariff I,						
		1) i åker, raklinje ..... *km.*		1,50				
		kroklinje ..... „		3,00				
		i annan mark, raklinje ..... „		3,00				
		kroklinje ..... „		6,00				
		2) för strandsträckor utefter sjö o. vattendrag med bredd över 15 m.						
		i åker, raklinje ..... *km.*		3,00				
		kroklinje ..... „		5,00				
		i annan mark, raklinje ..... „		5,00				
		kroklinje ..... „		11,00				
		3) för strandsträckor utefter mindre vattendrag, bredd 10—15 meter ..... „						
		i åker, raklinje ..... „		1,00				
		kroklinje ..... „		2,00				
		i annan mark, raklinje ..... „		2,00				
		kroklinje ..... „		5,00				
		b) för mätningsområdets olika ägoslag, ägofigurer och areal enl. tariff II						
		åker, medelareal ..... *ar* ..... *st.*						
		..... *har*						
		äng och odlingsmark, medelareal ..... *ar* ..... *st.*						
		..... *har*						
		annan mark och impediment, medelareal ..... *ar* ..... *st.*						
		..... *har*						
		Tillägg för mätning i skala 1:						
1935 1/10 - 4/10		Kartläggning och pejling av Helgåns utlopp dagv	4				48	-
		c) för vattenavlopp enl. tariff III med en medelbredd av >15 / 10—15 / <10 *m.*						
		i åker o. d., raklinje ..... *km.*						
		kroklinje ..... „						
		i annan mark, raklinje ..... „						
		kroklinje ..... „						
		d) för textning, skala o. d., 1:sta regalarket / bladet						
		övriga regalark / blad						
		..... *Överföres*					373	50

1	2	3	4	5	6	7
		Överfört				373 50
		Avvägning: av Karpalunds inmätning				
1935 16/7 - 18/7		a) avvägning, längdmätning o. d., § 46, mom. 4 ... dagar	3	12,00		36 -
		b) ytavvägning, § 11, mom. 1, tariff IV				
		i öppen mark, medelantal ... punkter pr har ... har				
		avvägda punkter ... st.				
		i annan mark, medelantal ... punkter pr har ... har				
		avvägda punkter ... st.				
		c) begränsningskurva, § 11, mom. 2:				
		i öppen mark ... km.		2,00		
		i annan mark ... „		5,00		
		Arealuträkning, § 13, tariff V, medelareal ... ar, ... st.				
		... har		0,55		
		Ägobeskrivning, § 14, ägofigurer ... ~~st.~~	510	~~0,01~~		280 50
		avskrift av nivellementslängd alt. II.				
		Markvärdering:				
		a) uppskattning och värdering, § 46, mom. 5 ... dagar	4	12,00	48 -	
		b) gradtabell eller kurva, § 16, mom. 1, för alt. II a				
		för första kilometern av avlopps längd ... km.			4 —	
		för öviga kilometer ... st.	16	1,50	24 -	
		c) uträkning därmed av värde pr ytenhet, § 16, mom 2, värdetal st.	6370	0,06	382 20	
		d) uträkning av förbättring eller försämring, § 17 ägofigurer „	3185	0,12	382 20	840 40
		Längdprofil, § 19 längdskala 1: ...				
		a) uppritning enl. tariff VI, 1) endast markyta ... km.				
		2) befintligt avlopp ell. vall „				
		Tvärsektioner §§ 21 och 22 i skala 1:100,				
		vid uppritning av endast befintlig eller ny sektion ... st.				
		... „				
		vid uppritning av såväl befintlig som ny sektion ... „				
		... „				
		... „				
		Antal profil- och sektionsritningar ... „		3,00		
		Hydrografisk utredning, §§ 23 och 48, grundbelopp ...			2 —	
		för vattenområdets areal ... $km.^2$		0,02		
		dagar ...		12,00		
		Dimensionsberäkning, § 24				
		a) för öppet avlopp, utan särskild beräkning ... km.		3,50		
		tillägg för särskild beräkning av dimensionerna ... „		1,00		
		„ „ våta sektionsarean vid h. v. y. 0,50 kr. pr m^2 „				
		nämligen ... m^2 sektion på ... „				
		... „ „ „ ... „				
		... „ „ „ ... „				
		... „ „ „ ... „				
		b) täckt ledning, 1) inre diameter intill 20 cm. ... „		6,00		
		2) „ „ över 20 „ ... „		10,00		
		Inritning å kartan av avlopp och vallar, § 26 grundbelopp ...			1	
		tillägg för varje cm. verkligt mått å kartan ... cm.		0,03		
		... Överföres				1530 40

1	2	3	4	5	6		7	
		Överfört					1530	40
		Arbetsbeskrivning, *§ 27, 1:sta sidan*			3	—		
		tillägg för övriga sidor ... *st.*		2,00				
		Kostnadsberäkning, *§ 28, a) nyanläggning* ... *km.*		2,50				
		därjämte 25 öre pr m² av våta sektionsarean vid h. v. y.						
		nämligen ... *m² sektion på* ... *„*						
		b) vid förändring av befintligt avlopp ... *„*		4,00				
		därjämte 50 öre pr m² av våta sektionsarean vid h. v. y.						
		lika som tillägget för dimensionsberäkningar						
		c) av kostnadsförslagets slutsumma 0,1 % (broar och vallar inberäknade)						
		Förslag till invallning, *§ 29*						
		a) Konstruktion och dimensionering av vallar			6	—		
		b) Inläggning av vallkrön ... *km.*		0,50				
		c) Uppritning av tvärsektioner ... *st.*		0,25				
		d) Kostnadsberäkning ... *km.*		3,00				
		§ 46 Förslag till pumpstation ... *dagar*		12,00				
		Förslag till bro och trummbyggnad, *§§ 33—35 och 38*						
		Antal särskilda ritningar		3,-				
		Dimensionsberäkning		8,00				
		Ritarbete						
		för särskilt konstruerat landfäste ... *st.*		4,00				
		Kostnadsberäkning						
		för särskilt konstruerade landfästen ... *st.*		4,00				
		Grundförstärkning ... *m²*		0,10				
		Införande av höjdsiffror å plankartan, *§ 39*		0,01				
		Översiktskarta *§ 41*						
		Ersättningslängd, *§ 42, grundbelopp*			1	50		
		antal ersättningar ... *st.*		0,25				
		Kostnadsfördelning, *§ 43, grundbelopp*			2	—		
		antal fastigheter ... *st.*	806	0,30	241	80	242	80
1934:	27/1	*tillägg för fastigheter i olika avdelningar* ... *„*		0,20				
22/2	27/2	***Utlåtande och betänkande,*** *§ 45* ... *sid.*	20	3,00			60	-
29/10 1935: 20/9	30/10	***Sammanträden och upprättande av protokoll,*** *§ 46 mom. 1, dagar*	10	12,00			120	-
1936: 11/2, 14/4	15/4	***Särskild utredning,*** *§ 46, mom. 2* ... *dagar*		12,00				
1934: 20/8	- 25/8	***Utredning å länets lantmäterikontor rörande fastighetsgränser, jordregisternummer o. d.,*** *§ 46, mom. 15* ... *dagar*	18	12,00			216	-
1935: 7/1	- 19/1	***Förslag enl. § 46 mom. 15,*** *brunn* ... *„*		12,00				
		utlopp för täckt ledning ... *„*		12,00				
		slamficka ... *„*		12,00				
1935 1/4	- 31/5	Omarbetning av alt II ... *„*	41	12.-			492	-
		Lösen för: *Summa kronor*					2662	20
		Kopia av plankartan *§ 51*						
		1 a) 1:sta regalarket bladet ...						
		övriga regalark blad ...						
		b) efter kartans skala och ägofigurernas medelareal, tariff VII,						
		skalan 1: 4000, medelareal ... *ar ägofigurer* ... *st.*						
		har						
		Överföres						

1	2	3	4	5	6		7	
		Överfört						
		höjning för handkopia å ritpapper, 25 %	*8*	*12.–*	*96*	*–*		
		Inmätning av ingrävningskurva, 136 km. dag.						
		3) insättning av höjdlägestal	*st.* *2085*	*0,02*	*41*	*70*		
		" " ingrävningens nummer	*3831*	*0.02*	*76*	*62*		
		" " kanaler och diken, grundbelopp			*1*	*75*		
		tillägg för varje cm. verkligt mått å kartan, cm.	*373*	*0,05*	*18*	*65*	*234*	*72*
							234	*72*
		Kopia av profil-, sektions-, bro och trumritningar, § 54,						
		1) enligt tariff VIII, endast markyta	*km.*					
		befintligt vattendrag el. vall	*"*					
		nytt avlopp el. vall	*"*					
		ändring av befintligt avlopp	*"*					
		2) tvärsektioner, originalritningens belopp						
		3) broar och trummor, " "						
		4) för varje med rubrik, skalor o. d. försett blad	*st.*	*3,00*				
		nedsättning för kopia å kalkerväv 25 %						
		Kopia av annan ritning, § 46, ~~pumpotation,~~	*dagar* *2*	*12,00*			*24*	*–*
		brunn, rörutlopp och slamficka	*"*	*12,00*				
		Avskrift av synehandlingarna, § 55	*sid.* *924*	*0,55*			*508*	*20*
		Översiktskarta i d:o, § 41						
		Summa kronor					*1001*	*64*
		Övriga förrättningskostnader,						
		Lösen av förordnandet jämte kommissionärsarvode			*10*	*–*		
		Annonskostnader ang. sammanträden samt lokalhyra m. m.			*340*	*30*		
		Inbindning av förrättningshandlingar o. uppklistring av ritningar			*45*	*–*	*395*	*30*
		Arvode till biträdande förrättningsmannen					*4058*	*80*
		Ersättning till gode männen enligt egna räkningar					*381*	*40*
		Kostnader för hantlangning, materialier o. d.						
		Summa kronor					*4835*	*50*
		Sammandrag.						
		Förrättningsmannens arvode					*2662*	*20*
		Lösen för kopior och avskrifter					*1001*	*64*
		Övriga förrättningskostnader					*4835*	*50*
		Summa kronor					*8499*	*34*

Den, som icke åtnöjes med denna räkning, äger att inom tre månader från nedanstående dag klander därå anställa genom stämning till Gårds och Åbo *häradsrätt.*

Kristianstad den 15 maj *19*36

Hermann Lobmüller

Statens lantbruksingenjör.

Att sakägarne erhållit en med denna lika lydande räkning betyga:

Kronor ..... *kvitteras:*

..... *den* ..... *19*.....

30613

Graderingskurva för Helgeån

Kvarsat-Lommaström

Statens distriktsvägingar.

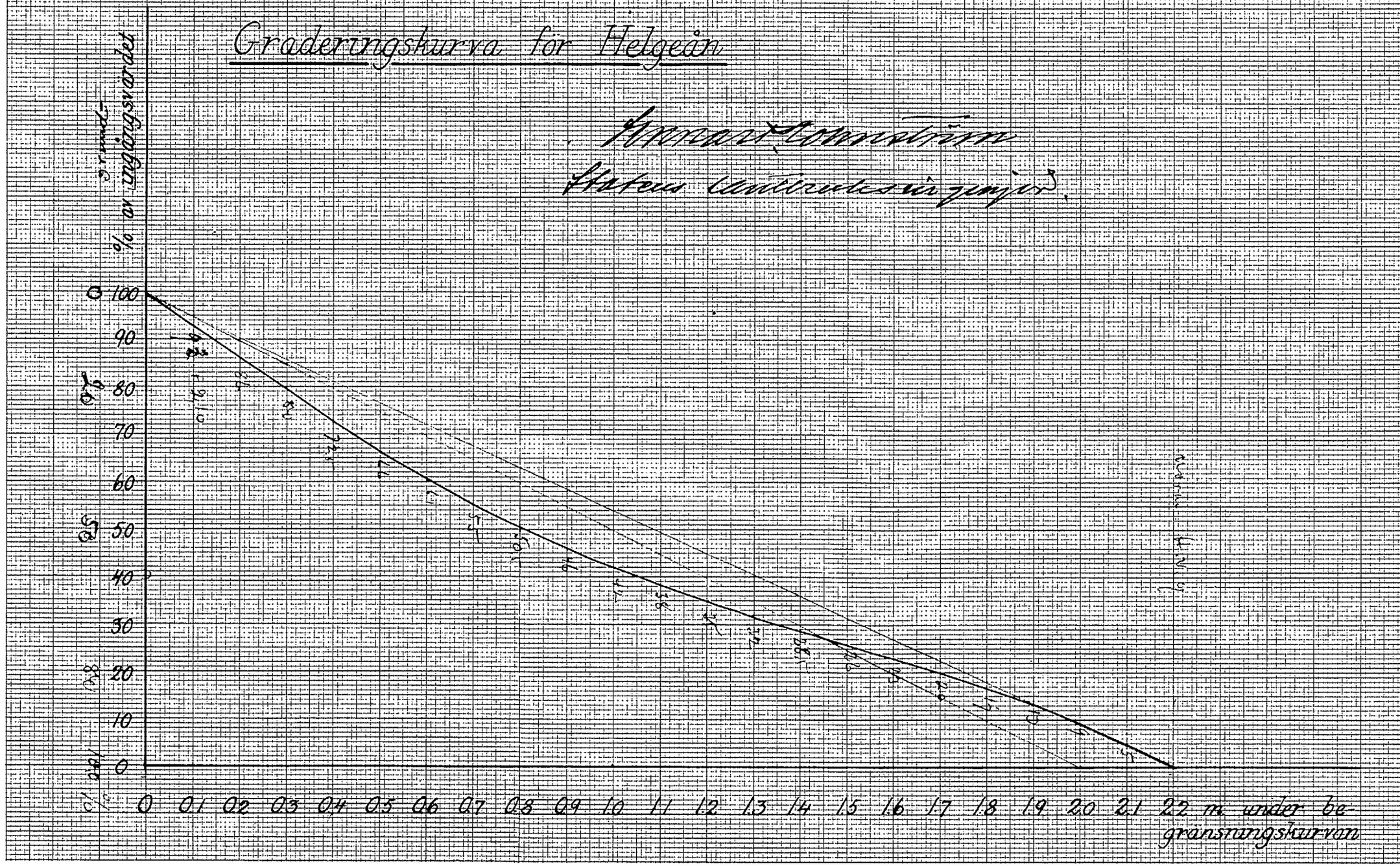

B:2.72.

ESSELTE NO 4297

HELGEÅNS REGLERING
RENSNINGAR

PL. 2

LÅNGDPROFIL
Höjdskala 1:50
Långdskala 1:50000



Hörnestads kanal och Åhusgrenen

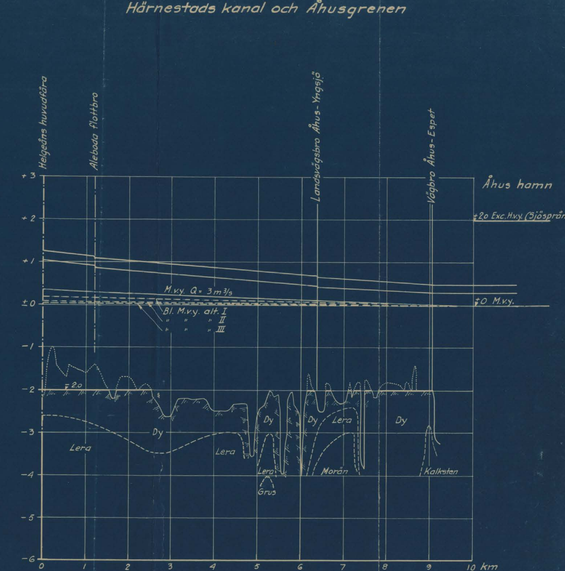

NORMALSEKTIONER
Skala 1:200

Sträckan Torsebro - Araslövssjön



Araslövssjön (båtränna)

Hammarsjön - Köpingeåns inflöde



Köpingeåns inflöde - Yngsjö landsvägsbro



Hörnestads kanal och Åhusgrenen



Araslövssjön - Järnvägsbron, Jsternäset

Vänstra grenen



Högra grenen



Hammarsjön (båtränna)



J vardera Flötögrenen

Yngsjö landsvägsbro - Havet

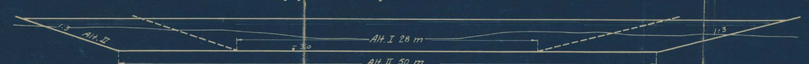

Skala 1:200

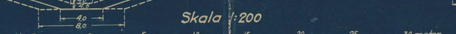

Konstruerad av ..... H.C.
Granskad av .....
Sg. nr 189 Ha ..... 1:N.

STOCKHOLM DEN 27 APRIL 1933

Vattenbyrån

Överkonstr.

Uppgift

över kallelser och kungörelser till syneförrättning enligt vattenlagen angående reglering av Helgeån mellan Torsebro och Östersjön.

År och månad	Dag	Namn m.m.	Titel	Bostad	Postadress
1	2	3	4	5	6
1934					
jan.	13	Länsstyrelsen			Kristianstad
		Aug. Håkansson	lantbr.	Horna	Rinkaby
		Nils Larsson	"	"	"
		Hugo Persson	"	" 14	"
		Per Nilsson	"	" 16	"
		Sigfrid Nilsson	"	" 15	"
		Anders Isaksson	"	" 10	"
		Bertil Westerdahl	"	" 10	"
		Sven Svensson	"	" 5	"
		Anton Andersson	"	" 2	"
		W. Wrangel von Brehmer	frih.	Araslöv	Karpalund
		Aug. Jeppsson	lantbr.	Hamilton-hill	Färlöv
		Wilh. Roos	"	Harastorp	"
		Ola Nilsson	"	Sofiedal	"
		Nils Kron	"	Åby 7	"
		Magnus Larsson	"	Ängagård.	"
		Karl Nilsson	"	Ängsvik	"
		Otto Blom	"	Nyhem	"
		Anders Isaksson	"	Åbyhem	"
		Per Svensson	"	Emmaro	"
		Nils Åkesson	"	Ängaholm	"
		O. Månsson	"	Skrynarp	"
		Alexandra Hamilton	fröken	Ovesholm	Ovesholm
		Knut Olsson	lantbr.	Torseke 2	Färlöv
		Nils Andersson	"	"	"
		Ola Hansson	"	"	"
		P. Olof Bager	"	" 4	"

1	2	3	4	5	6
		Nils Persson	lantbr.	Torseke 6	Färlöv
		Johan Carlsson	"	Ebbetorp	"
		Nils Nilsson	"	Torseke 15	"
		Berndt Nilsson	"	"	"
		Nils Persson	"	" 7	"
		Sigfrid Persson	"	Trälleborg	"
		Gilbert Kennedy	godsäg.	Råbelöv	Balsby
		Axel Ohlin	"	Fröknegården	Kristianstad
		A.B. Vittskövle			Wittskövle
		O. Palmstierna	frih.		Kristianstad
		Per Mårtensson	lantbr.	Lillö 2	"
		Anders Persson	"	Härlöv 15	"
		Wilhelm Svensson	"	" 15	"
		Johan Månsson	"	" 15	"
		P. Johan Nilsson	"	"	"
		Herman Johansson	"	"	"
		Frans Rosendahl	"	"	"
		Per Svensson	"	" 16	"
		Antonius Olofsson	"	" 14	"
		Lars Larsson	"	" 17	"
		Jöns Svensson	"	" 5 o 20	"
		Anders Persson	"	" 13	"
		Emil Rosenqvist	"	" 15	"
		Johan Carlsson	"	" 17	"
		Agda Johnsson	"	" 5	"
		Olof Larsson	"	Nyhem	"
		Olof Henning Svensson	"	Härlöv 16	"
		Kerstin Svensson	"	" 4,6 o 12	"
		Olof Pettersson	"	Lillö 3	"
		Martin Olsson	"	Håslöv	Viby
		Nils A. Andersson	"	"	"
		E. M. Ericsson	"	Viby 8	"
		Sven Månsson	"	" 3	"
		Jöns Olsson	"	"	"
		S. Svensson	"	" 6	"

1	2	3	4	5	6
		Sven Paulsson	lantbr.	Viby 6	Viby
		N. Roskvist	"	" 6	"
		Arv. Månsson	"	Håslöv 15	"
		Olof Persson	"	" 11,13	"
		Nils Hilding Nilsson	"	" 11	"
		Albert Nilsson	"	Hammar 10	Hammarslund
		Nils Nilsson	"	Håslöv	Viby
		Joel Listander	advokat		Kristianstad
		O.H. Lindblad	lantbr.	Håslöv	Viby
		Anders Olsson	"	"	"
		Nils G. Andersson	"	Hammar	"
		Nils Holmberg	"	"	"
		Alfred Mårtensson	"	Håslöv 13	"
		Ola Ström	"	" 30	"
		Anders Nilsson	"	" 13 +	"
		Axel Vestesson	"	" 13	"
		Rudolf Nilsson	"	" 16	"
		Simon Bjärstedt	"	" 11	"
		Ernst Witzell	"	Viby 4	"
		A.G. Haglund	"	" 6	"
		Gösta Nordström	"	" 1	"
		Otto Björklund	"	Håslöv 17	"
		Gunnar Laveson	grossh.		Kristianstad
		Kvarnäs tegelbruks A.B.			Viby
		A.B. Herkules			Kristianstad
		Per Hansson	lantbr.	Hammar 1	Hammarslund
		Ola Olssons sterbhus		Hammarslunds-gården	"
		Ola Eriksson	"	Hammar	"
		Jöns Ohlsson	"	Hammarstorp	"
		N. Kronholm	"	Hammar 10	"
		S.W. Olsson	"	Rinkaby 10	Rinkaby
		Gerda Olsson	"	" 6	"
		Jöns Olsson	"	" 6	"
		P.M. Levin	"	" 9	"
		N.J. Waldemarsson	"	" 7	"

1	2	3	4	5	6
		Aug. Nilsson	lantbr.	Rinkaby 3	Rinkaby
		Hans Karlssons sterbhus	"	"	"
		Ola Andersson	"	" 25	"
		Aug. Persson	"	" 23	"
		John Johnsson	"	" 27	"
		Sven Söderbergs sterbhus	"	" 18	"
		Oskar Bengtsson	"	"	"
		Per N:son Kvicks sterbhus	"	"	"
		Sven Månsson	"	"	"
		Nils Nilsson	"	" 9	"
		Ola Andersson	"	" 9	"
		Jöns Eriksson	"	" 28	"
		Jöns Ohlsson	Bys ålderman	"	"
		Torsten Nilsson	lantbr.	Svanevik	Åsumtorp
		John Jeppssons sterbhus	"	Norregård	"
		Elof Mattsson	"	Hovby 10	"
		Sigfrid Jönsson	"	" 6	"
		Ola Persson	"	" 16	"
		Nils S. Nilsson	"	Isgård	Karpalund
		Anders Svensson	"	Isgrannatorp	"
		Anders Nilsson	"	" 4	"
		Birger Bärnheim	"	Öllsjödal	Skepparslöv
		Per Trulsson	"	Hovby 13	Åsumtorp
		Nils Svensson	"	" 9	"
		Nils Lasson	"	" 21	"
		Håkan Månsson	"	" 8,17,18	"
		Drätselkammaren			Kristianstad
		Nils Jönsson	god man	Skoglösa	Önnestad
		Mårten Persson	"	Ängamöllan	Skepparslöv
1934					
juni	23	Pastoratsämbetet		Kristianstad	Kristianstad
		"		Nosaby	Nosaby
		"		Gust.Adolf	Viby
		"		Rinkaby	"
		"		Åhus	Åhus
		"		Vittskövle	Vittskövle

1	2	3	4	5	6
		Pastorsämbetet		Köpinge	Gärds Köpinge
		"		N. Åsum	Åsumtorp
		"		Skepparslöv	Skepparslöv
		"		Färlöv	Färlöv
		"		Fjälkestad	Fjälkestad
		Kristianstadsbladet pr Gumaelius annonsbyrå			Malmö
		Kristianstads läns tidning "	"		"
		Kristianstads läns Demokrat "	"		"
juli	6	Sydsvenska Kraft A.B.			Malmö
		Ola Hansson	lantbr.	Torseke 5^1	Fjälkestad
		Per Sigfrid Persson	"	" 13^2	"
		Per Johan Karlsson	"	" 13^3	"
		Nils Andersson	"	" 6^3	"
		Nils Persson	"	" 6^2	"
		Per Olof Bager	"	" 2^3B	"
		Knut Ernfrid Olsson	"	" 1^2	"
		Nils Nilsson	"	" 15^5	"
		Bernt Nilsson	"	" 15^5	"
		Nils Herman Håkansson	"	" 15^3	"
		Gilbert Kennedy	godsäg.	Råbelöv	Balsby
		Kristianstads Drätselkammare	(H.B.Hans-		Kristianstad
		Kungl. Armé förvaltningen	son)		Stockholm
		Tufvesson	lantbr.	Stadsäga 40	Kristianstad
		Anders Nilsson	"	" 43	"
		Axel Ohlin	"	Frökneg.	"
		A.B. Tvede gård (g. Axel Ohlin)		Tvede gård	"
		Sven Erlandsson	"	Stadsäg. 62	"
		Karl Andersson	"	" 63	"
		Truls Persson	"	" 64	"
		Per Trulsson	"	" 65	"
		Ola Olsson	"	Hammar 10	Hammarslund
		Per Hansson	"	" 10	"
		Ola Eriksson	"	" 10	"
		Bröderna Björklund	"	"	"
		Jöns Olsson	"	" 10	"

1	2	3	4	5	6
		Per Berg	lantbr.	Hammar 10	Kristianstad
		Karna Persson	"	" 10	"
		Nils Persson	"	" 10	"
		Hans Persson	"	" 10	"
		Nils Kronholm	"	" 10	"
		Nils Algot Andersson	"	Håslöv 1	Viby
		Anders Olsson	"	" 9	"
		Veste Persson	"	" 13	"
		Kvarnäs Tegelbruks A.B.			Kristianstad
		Jöns Olsson	"	" 8	Viby
		Martin Olsson	Nämndeman	"	"
		Nils Hilding Nilsson	lantbr.	" 11	"
		Pernilla Larsson		" 11	"
		Olof Persson	"	" 13	"
		Sigrid Turesson	fru	" 19	"
		Alfred Mårtensson	lantbr.	" 13	"
		Anders Månsson	"	" 13	"
		Nils Ragnar Holmberg	"	Hammar	Hammarslund
		Olof H. Lindblad	trädgårds-mästare	Håslöv	Viby
		Simon Bjärstedt	lantbr.	" 11	"
		Kyrkorådet i Gustaf Adolfs socken			"
		Joel Listnader	advokat		Kristianstad
		Ola Ström	lantbr.	" 15	Viby
		Oskar Rudolf Nilsson	"	" 16	"
		Nils Nilsson	"	" 15	"
		Anders Nilsson	"	" 13	"
		Otto Sigfrid Björklund	"	" 17	"
		Nils Ernst Vitzell	"	Viby	"
		Per Andersson	"	Håslöv 15	"
		Alf. Teodor Persson	arrend.	Viby 1	"
		Sven Fredrik Månsson	lantbr.	" 3	"
		A.B. Herkules			Kristianstad
		Johan Krusberg	"	" 6	Viby

1	2	3	4	5	6
		A.G. Haglund	lantbr.	Viby 6	Viby
		Nils Roskvist	"	" 6	"
		Sven Pålsson	"	" 6	"
		Anna Nilsson	"	" 6	"
		Sven Svensson	"	" 6	ä "
		Erik Mauritz Eriksson	"	" 8	"
		Jöns Johnsson	"	Rinkaby 1	Rinkaby
		Martin Olsson	"	" 2	"
		Nils Andersson	"	" 2	"
		August Nilsson	"	" 3	"
		Bonde Nilssons sterbhus	"	" 4,5	"
		Gerda Olsson	"	" 6	"
		Jöns Olsson	"	" 6	"
		Nils Valdemarsson	"	" 7	"
		Per Andersson	"	" 7	"
		Sven Valdemar Olsson	"	" 8	"
		Nils Nilsson	"	" 9	"
		Per Inge Levin	"	" 9	"
		Sven Månsson	"	" 9	"
		A. Anton Olsson	"	" 10	"
		Alfred Persson	"	" 16	"
		Ola Andersson	"	" 18	"
		A.G. Nilsson	"	" 18	"
		Sven Waldemarssons sterbhus		" 20	"
		Hans Karlsson	"	" 23	"
		Mårten Svensson	"	" 23	"
		Sven Söderbergs sterbhus	"	" 25	"
		John Johnsson	"	" 27	"
		Jöns Eriksson	"	" 28	"
		Oskar Bengtsson	"	" 32	"
		Per Kvick	"	" 32	"
		Nils Ljundahl	"	" 32	"
		Anders Larsson	"	Horna 2	Horna station
		Nils Anton Andersson	"	" 2	"
		Anders Johansson	"	" 2	"
		Andelsföreningsen Eget hem	"	"	Kristianstad

1	2	3	4	5	6
		Nils Larsson	lantbr.	Horna 3	Horna station
		Anna Håkansson	"	" 5	" "
		Sven Svensson	"	" 5	" "
		Johan Ljungkvist	"	" 29	" "
		Nils Svensson	"	" 6,11	" "
		Anders Svensson	"	" 6	" "
		Kyrkorådet i Åhus socken			Åhus
		Nils Månsson	"	" 9	Horna station
		Mattin Vesterdal	"	" 10	"
		Sven Nilsson	"	Legeved	Fjälkinge
		Hugo Persson	"	Horna 14	Horna station
		Nils Sigfrid Nilsson	"	" 15	"
		Gustaf Olsson	"	" 12	"
		Per Nilsson	"	" 16	"
		Hanna Nilsson	"	" 18	"
		Hjalmar Månsson	"	Kavrö 1	Ripa
		Anna Hansson		Ripa 1	"
		Anna Jönsson		" 1	"
		Karl Vestergren	"	"	"
		Per Mattson	"	"	"
		Arvid Olsson	"	" 3	"
		Per Svensson	"	Åvik	Tollarp
		Ola Persson	"	Köpinge	40 G. Köpinge
		Ivar Olsson	"	" 42	"
		Ernst Bernh. Karlsson	"	" 24	"
		Herman Nilsson	"	" 44	"
		Hemran Svensson	"	" 43	"
		Per Mårtensson	"	Åhus	Åhus
		John Perssons sterbhus	"	Köpinge 28	G. Köpinge
		Ola Nilssons sterbhus		" 27	"
		Oskar Sigfrid Olsson	"	" 34	"
		Sven Klemedssons sterbhus		" 37	"
		Sven Nilssons sterbhus		" 32	"
		Jöns Håkansson	"	" 43	"
		Alfred Möller	"	" 35	"

1	2	3	4	5	6
		Axel Julle Frithiof Bergkvist	lantbr.	Köpinge 35	G.Köpinge
		Anders Mårtensson	"	" 38	"
		Per Håkansson	"	" 41	"
		Jöns Persson	"	" 45	"
		Lars Nilsson	"	" 45	"
		Nils Olsson Iverman	"	" 46	"
		Nils Hilding Svensson	"	" 47	"
		Bonde Bondesson	"	" 47	"
		Anders Andersson	"	" 49	"
		Ola Åkesson	"	" 35	"
		Per Trulsson	"	Hovby 13	Åsumtorp
		Lars Andersson	"	" 22	"
		Karl Algot Olsson	"	" 10	"
		Per Anton Mattisson	"	" 3^2	"
		Per Olsson	"	" 8	"
		Gunnar Lavesson	Konsul		Kristianst.
		Nils Elof Lasson	lantbr.	Hovby 21	Åsumtorp
		Karl Olsson Lindeborg	"	" 6	"
		Sigfrid Jönsson	"	" 6	"
		Per Håkansson	"	" 17	"
		Nils Oskar Andersson	"	" 9	"
		Nils Svensson	"	" 9	"
		Nils Olof Olsson	"	" 15	"
		Elof Mattsson	"	" 10	"
		Bonde Nilsson Klarholm	"	" 12	"
		Nils Olsson	"	" 13	"
		Karl Ivar Johnsson	"	" 14	"
		Elna Hanssons sterbhus		" 15	"
		Ola Persson	"	" 16	"
		Per Håkan Månsson	"	" 17	"
		Arvid Jensen	"	" 19	"
		Otto Bernh. Persson	"	" 20	"
		Lars Andersson	"	Åsumtorp 9	"
		Per Gunnar Persson	"	Åsum 3	"
		Per Nilsson	"	" 4	"
		Per Larsson	"	" 4	"

1	2	3	4	5	6
		Anders Nilsson	lantbr.	Åsum 5	Åsumtorp
		Karl Sigfrid Rosengren	"	" 5	"
		Johan Edvin Eklund	"	" 5	"
		Nils Lindell d.y.	"	" 5	"
		Gunnar Persson	"	" 7	"
		Nils Olsson	"	" 7	"
		Thorsten Nilsson	"	" 8	"
		Gustaf E. Elofsson	"	Wä	Kristianstad
		Nils Palm	"	Åsum 9	Åsumtorp
		Nils Ljunggren	"	" 11	"
		Anders Nilsson	"	" 11	"
		Johannes P. Persson	"	" 25	"
		Olof Sigfrid Olsson	"	" 16	"
		Ernst Ferdinand Olsson	"	" 17	"
		Ernst Jeppsson	"	" 25	"
		Karl Larsson	"	" 26	"
		John Jeppssons sterbhus (Torsten Nilsson)		" 28	"
		Nils Andersson	"	"	"
		Nils Ohlin	"	Åsum-Flötö	"
		Sven Sigfrid Olsson	"	Åsumtorp 1	"
		Per Nilsson	"	Åsum 12	"
		Hilding Karlsson	Kapten		Sollefteå
		Anna Wannholm	Fru	Uddeväg.1	Kristianstad
		Lave Lavesson	Länsvet.		"
		Sven Nilsson	lantbr.	Strö gård.	Strö
		Per Abrahamsson	"	Åsumtorp 3	Åsumtorp
		Erik Larell	Konsulent	" 3	"
		Elsa Emy Göransson	Fröken	" 4	"
		Östra Skånes Järnvägs A.B.(Palmstierna)			Kristianstad
		Per Pålsson	lantbr.	Åsumtorp 5	Åsumtorp
		Carl Hansén	"	" 5	"
		Anders Olssons sterbhus	"	" 6	"
		Nils Jönssons sterbhus	"	" 7	"
		Nils Andersson	"	" 2	"
		Antonius Olofsson	"	Härlövl4	Kristianstad
		Kerstin Svensson	Fru	" 12	"
		Jöns Svensson	lantbr.	" 20	"

1	2	3	4	5	6
		Agda Maria Johnsson	Fru	Härlöv 5	Kristianstad
		Olof Larsson	lantbr.	" 6	"
		Hjalmar Kristoffersson	lantbr.	" 4	"
		Frans Rosendahl	"	" 20	"
		Anders Persson	"	" 13	"
		Maria Nilsson	"	" 13	"
		Per Persson	"	" 15	"
		Johan Månsson	"	" 15	"
		Emil Per Rosenkvist	"	" 15	"
		Anders Persson	"	" 15	"
		Sven Nilsson	"	" 15	"
		Vilhelm Svensson	"	" 15	"
		Johanna Persson	"	" 15	Ängelholm
		Edvin Persson		" 15	"
		Sigfrid Persson		" 15	"
		Per Svensson	lantbr.	" 16	Kristianstad
		Olof Henning Svensson	"	" 16	"
		Jöns Håkansson	"	" 17	"
		Johan Karlsson	"	" 17	"
		John Nilsson	"	Lillö	Kristianstad
		Per Mårtensson	"	" 2	"
		Olof Pettersson	"	" 3	"
		Sven Persson Vinberg	"	" 4	"
		Per Johan Nilsson	"	" 5	"
		Herman Johansson	"	Härlöv 28	"
		Mårten Johansson	"	" 14	"
		Anders Svensson	"	Isgranna-torp 1	Skepparslöv
		Anton Isaksson	"	" 1	"
		Nils Holm	"	" 1	"
		Birger Bärnheim	"	Öllsjödal	"
		Elise Nilsson	Fröken	Isgrannatorp 2	"
		Nils Nilsson	lantbr.	Isbygård	Skepparslöv
		Anders Nilsson	"	Isgranna-torp 4	"
		F. Svensson	"	Bäckabo	Önnestad

1	2	3	4	5	6
		Martin Nilsson	lantbr.	Önnestad 31	Önnestad
		Malte Åkesson	"	" 13,43	"
		E. Wrangel von Brehmer	frih.		Karpalund
		Alexandra Hamilton	Fröken	Ovesholm	Ovesholm
		Ola Nilsson	lantbr.	Sofiedal	Färlöv
		Aug. Jeppsson	Härads-domare	Hamilton-hill	"
		Nils Kron	lantbr.	Åby 7	"
		Nils Åkesson	"	Ängaholm	"
		Magnus Larsson	"	Ängagården	"
		Per Svensson	"	Åby 10	"
		Anders Isaksson	"	" 10	"
		Otto Emil Blom	"	" 10	"
		Karl Nilsson	"	Ängavik	"
		Per Karlsson	"	Harastorp	"
		Nils Månsson	agronom	Skrynarp	"
		Gärds Härads vägstyrelse		Borrestad	Vittskövle
		Villands härads "			Fjälkinge
		Nils Larsson	domänin-tendent	Klagstorp	Näsum
		Nils Jönsson	skiftes-godeman	Skoglösa	Önnestad
		Ebbe Hamilton	greve	Wrangelsberg	Färlöv
		Nils Svensson	lantbr.	Ripa	Ripa
		Sven Nilsson Rydén	"	" 6	"
		Sven Nilsson	"	" 11	"
		Hans Håkansson	"	Horna 2	Horna station
		Jöns Olsson	"	"	"
		Kerstin Trulsson	"	" 16	"
		Greve Trolle Wachtmeister		Trolle Ljungby	Bäckaskog
		Anna Persson	"	Ripa	Ripa
		Sven Månsson	"	" 9	"
		Erik R. Ramstedt	"	Horna	Horna station
		Per Persson	"	"	"
		Joel Risberg	"	Fogdarp	Fogdarp
		Bernt Olof Olsson	"	Ripa 6	Ripa

1	2	3	4	5	6
		Karin Aino Jönsson	lantbr.	Ripa 9	Ripa
		Hanna Månsson	"	" 9	"
		Elna Månsson	"	" 9	"
		Anders Månsson	"	" 9	"
		Anna Bergstedt	"	" 9	"
		Jöns Svensson	"	" 7	"
		Jöns Olsson	"	" 10	"
		Johan Andersson	"	" 22	"
		Anna Maria Hansson	"	" 21	"
		Fajer Håkansson	"	" 12	"
		Viktor Persson	"	" 16	"
		Nils Persson	Konduktör		Kristianstad
		Nils Svensson	lantbr.	Ripa 23	Ripa
		Albert Hansson	"	Härnestad	"
		Erik Malmberg	"	Yngsjö mölla	Yngsjö
		Ola Åström	"	Härnestad 9	Ripa
		Nils Nilsson Malte	"	" 3	"
		Jöns Olsson	"	" 3	"
		Jöns Alfred Jönsson	"	" 3	"
		Göran Albert Simonsson	"	" 1	"
		Simon Simonsson d.y.	"	" 3	"
		Lave Simonsson	"	" 3	"
		Per Nilsson	"	" 4	"
		Jöns Olsson	"	" 22	"
		Nils Nilssons sterbhus	"	" 21	"
		Nils Falk	"	" 6	"
		Olof Falk	"	" 7	"
		Hans Håkansson	"	" 8	"
		Mårten Håkansson	"	" 8	"
		Anna Håkansson	"	" 88	"
		Nils Åkesson	"	" 28	"
		Johan B. Bengtsson	"	" 13	"
		Anders Svärd	"	Åhus	Åhus

1	2	3	4	5	6
		Axel Joh. Petter Pettersson	lantbr.	Åhus	Åhus
		Anna Esbjörnsson	"	Härnestad 9	Ripa
		Nils Svensson	"	" 9	"
		Emil Persson	"	" 11	"
		Sven Persson	"	" 11	"
		Sven Nilssons sterbhus	"	" 12	"
		Valfrid Hall	"	" 29	"
		Martin Nilsson	"	" 14	"
		Nils Andersson	"	" 15	"
		Nils Svensson	"	Yngsjö 2	Yngsjö
		Jöns Svensson	"	" 2	"
		Anders Månsson	"	" 3	"
		Karl Erik Artur Månsson	"	" 3	"
		Folke Herbert Månsson	"	" 3	"
		Anders Åkesson	"	" 3	"
		Per Anders Ferm	"	" 3	"
		Bothilda Hansson	"	" 3	"
		Matts Hugo Nilsson	"	" 5	"
		Anders Nilsson	"	" 5	"
		Sven Andersson Borr	"	" 5	"
		Axel Nilsson	"	" 6	"
		Anders Bondesson	"	" 6	"
		Sven Fajer Bondesson	"	" 6	"
		Anders Jönsson	"	" 7	"
		Erik Hansson	"	" 8	"
		Nils Edward Erwe	folkskol-lärare	" 8	"
		Göran Karlssons sterbhus		Skepparslövs Nygård	Skepparslöv
		Jöns Andersson	lantbr.	Yngsjö 10	Yngsjö
		Jöns Nilsson Hansson	"	" 10	"
		Nils Bengtssons sterbhus	"	" 12	"
		Otto Nilsson	"	" 11	"
		Axel Persson	"	" 13	"
		Algot Magnus Andersson	"	" 14	"
		Joh. Herman Nilsson	"	" 13	"
		Nils Isaksson	"	Vittskövle 43	Vittskövle

1	2	3	4	5	6
		Nils Andersson	lantbr.	Vittskövle 24	Vittskövle
		Lars Ivar Perssons eftertr.	"	" 44	"
		August Olofsson	"	" 25	"
		Anders Nilsson	"	" 24	"
		Ola Persson Brom	"	" 24	"
		Johhn Edvard Lindholm	"	" 24	"
		Per Emil Hellberg	"	" 25	"
		Nils Nilsson	"	" 40	"
		Axel Gottfr. Olsson	"	" 48	"
		Ingar Nilsson	"	" 25	"
		Anders Persson	"	" 25	"
		Anders Nilsson	"	" 39	"
		Anders Olsson	"	Åhus kärr	Olseröd
		Nils Henriksson	"	Vittskövle 37	Vittskövle
		Nils Johansson	"	Folkestorp	Olseröd
		Nils Hermansson	"	Vittskövle 22	Vittskövle
		Nils Bengtsson	"	" 41	"
		Jöns Nilsson	"	Dämme mölla	Degeberga
		Per Olof Persson	"	Degeberga	"
		Nils Olsson	"	"	"
		A.B. Vittskövle		Vittskövle	Vittskövle
		Nils Karlsson	"	Degeberga 14	Degeberga
		Nils Nilsson	"	Vittskövle 16	Vittskövle
		Axel Svensson	"	Degeberga 1	Degeberga
		Erik Thörnkvist	"	Vittskövle 59	Vittskövle
		Johan Hilm	"	" 20	"
		Anders Bengtsson	"	" 20	"
		Anders Åkesson	"	" 22	"
		Anders Johnsson	"	" 24	"
		Nils Johansson	"	" 59	"
		John Iskasson	"	Lyngbygård	Everöd
		Ola Kron	"	Everöd 7	"
		Ola Hansson	"	Lyngby 67	"
		Per Nilsson	"	Everöd 25	"
		Nils Jönssons sterbhus		" 29	"

1	2	3	4	5	6
		Nils Åkesson	lantbr.	Lyngbymölla	Everöd
		Göran Olssons sterbhus		Everöd 37	"
		Greve Pontus De la Gardie		Borrestad	Vittskövle
		Jöns Ivar Jönsson	"	Everöd 38	Everöd
		Per Håkansson	"	Köpinge 41	Görds Köpinge
		Nils Andersson	"	Gringelstad 5	Gringelstad
		Lars Hansson	"	" 19	"
		Bengta Hansson	"	" 19	"
		Ola Månsson	"	"	"
		Johannes Aug. Pettersson	"	"	"
		Nils Olsson	"	" 6	"
		Ola Åkesson	"	Köpinge 30	Gärds Köpinge
		Lars Nilsson	"	" 45	"
		Per Olssons sterbhus	"	" 50	"
		Ernst Bernhard Karlsson	"	" 24	"
		Herman Nilsson	"	" 44	"
		Herman Svensson	"	" 43	"
		Anders Persson	"	" 44	"
		Gustaf Albin Möller	"	" 30	"
		Anders Persson	"	" 18	"
		John Hansson	"	" 19	"
		Ivar Olsson	"	" 52	"
		Herta Ingeb. Håkansson	"	" 27	"
		Anders Bengtssons sterbhus	"	" 7	"
1935					
aug.	22	Kristianstads läns tidning			Kristianstad
		Kristianstadsbladet			"
		Kristianstad läns demokraten			"
		Anton Mattsson	lantbr.	Hovby 3	Åsumtorp
		Olof Olsson	"	" 15	"
		N. Oskar Andersson	"	" 9	"
		Otto Persson	"	" 20	"
		Einar Olsson	"	" 8	"
		Olof Alf. Olsson	"	" 4	"
		Arvid Jensen	"	" 19	"

1	2	3	4	5	6
		Karl O.Lindeborg	lantbr.	Hovby 6	Åsumtorp
		Artur Persson	"	" 13	"
		Karl Åberg	"	" 18	"
		Karl Olsson	"	" 10	"
		Elof Mattsson	"	" 10	"
		B. Clarholm	"	" 12	"
		N.E. Erwe	folkskl.	Yngsjö	Yngsjö
		Nils Svensson	lantbr.	" 2	"
		Anders C. Bondesson	"	" 6	"
		Sven Bondesson	"	" 6	"
		Anders Åkesson	"	" 3	"
		Folke Månsson	"	" 3	"
		Johan Nilsson	"	" 14	"
		Algot Andersson	"	" 14	"
		Carl Nilsson	"	" 4	"
		Axel Nilsson	"	" 6	"
		Axel Persson	"	" 13	"
		Anders Nilsson	"	" 5	"
		Hugo Nilsson	"	" 5	"
		Jöns N Hansson	"	" 10	"
		Per Andersson	"	" 3	Åhus
		Anders Bengtsson	"	" 12	Yngsjö
		Erik Hansson	"	" 8	"
		Viktor Jönsson	"	" 5	"
		Jöns Andersson	"	Håslöv	Viby
		Anton Olsson	"	"	"
		Nils Holmberg	"	Hammar	"
		Nils G. Andersson	"	"	"
		Oskar Bengtsson	"	Rinkaby 7	Rinkaby
		Mårten Svensson	"	"	"
		Alfred Nilsson	"	"	"
		Trolle Wachtmeister	Greve	Trolle Ljungby	Bäckaskog
		Nils Jönsson	god man	Skoglösa	Önnestad
		Olof Persson	"	Sigrids-fält	Färlöv
		Ivar Hansson	civiling.		Stockholm

1	2	3	4	5	6
		Kungl. Arméförvaltningen			Stockholm
		" kammarkollegiet			"
okt	17	Karl Algot Olsson	lantbr.	Hovby 2	Åsumtorp
		K. Olsson Lindeborg	"	" 6	"
		Nils Oskar Andersson	"	" 9	"
		Elof Mattsson	"	" 10	"
		Bonde Clarholm	"	" 12	"
		Karl Åberg	"	" 13	"
		Aktur Persson	"	" 13	"
		Arvid Jensen	"	" 19	"
		Otto Bernh. Persson	"	" 19	"
		Jöns Johnsson	"	Rinkaby 1	Rinkaby
		Nils Andersson	"	" 15	"
		Oskar Bengtsson	"	" 7	"
		Anders Anton Olsson	"	" 10	"
		Alfred G. Nilsson	"	" 18	"
		Mårten Svensson	"	" 23	"
		Folke Månsson	"	Yngsjö 3	Yngsjö
		Anders Åkesson	"	" 3	"
		Per Andersson Ferm	"	" 3	"
		Hugo Nilsson	-	" 5	"
		Anders Nilsson	"	" 5	"
		Viktor Jönsson	"	" 5	"
		Axel Nilsson	"	" 6	"
		Anders Bondesson	"	" 6	"
		Erik Hansson	"	" 8	"
		Nils E. Erwe	folkskol.	"	"
		Jöns Andersson	lantbr.	" 10	"
		Algot Andersson	"	" 10	"
		Nils Bengtssons sterbhus	"	" 12	"
		Axel Persson	"	" 13	"
		Eric Månsson	agronom	" 3	"
		Nils Jönsson	godman	Skoglösa	Önnestad
		Olof Persson	"	Sigrids-fält	Färlöv

1	2	3	4	5	6
dec	30	Kristianstads läns tidning			Kristianstad
		Kristianstads bladet			"
		Kristianstads läns Demokraten			"
1936					
mars	19	Kristianstads läns tidning			"
		Kristianstads bladet			"
		Kristianstads läns Demokraten			"
		Johan Nilsson	landshövd.		"
		Kungl. Arméförvaltningen			Stockholm
		Kungl. Kammarkollegiet			"
		Nils Larsson	domänin- tendent	Klagstorp	Näsum
		Stiftsnämnden			Lund
"	20	Vilans Mek. verkstads A.B.			Långebro
		Per Karlssons sterbhus		Härlöv 30	Kristianstad
		A.B. Kronans Mineralvattenfabrik			"
		A. Häggström		Vilan	Långebro
		Hanna Pearsson	sömmerska	"	"
		C.G. Redelins sterbhus		"	"
		Ernst Johnsson		"	"
		Måns Olssons sterbhus		"	"
		Sven Niklasson	lantbr.	Emitslöv	Broby
		Johanna Sandkvist	fru	Vilan	Långebro
		Aug. Vilh. Ruberg	ingenjör	"	"
		Snickare Björklunds sterbhus		Lasarettsg. 11	Kristianstad
		Josef Sigfrid Åkesson		Vilan	Långebro
		Ester Lindkvist	fru	Vilan	Långebro
		Anders Persson	A.B.		Kristianstad
		Karl Gust. Guilotte		"	Långebro
		Jöns Möllerström	skomakare	"	"
		Hulda Eklöv	fru	"	"
		Karl Jeppsson		"	"
		Axel Dahl	bagarem.	"	"
		Gerda Hildina Bengtsson		"	"
pril	1	G. Swenander	fiskeri- intendent		Lund

1	2	3	4	5	6
april	3	Viktor Nyberg	styckjunkare	Vilan	Långebro
	3	Sydsvenska Kraft A.B.			Malmö

Verkställt den 15 april 1916
Lennart Ahlmark
stadens landtmäteriingenjör.