Förslag i 7 blad
till dikning inom

Nävlinge Krokaröd och Ekholma

i Nävlinge socken, Kristianstads län,
upprättat vid syneförrättning enligt vattenlagen
år 1937 av

Lennart Strömkvist
Statens lantbruksingenjör.

Nävlinge dikningsföretag av år 1937

Registernummer

Nävlinge socken			Ar	Nävlinge	3^{5}	Bg	Nävlinge	14^{11}	Cd	Krokaröd	1^{1}
Aa	Nävlinge	4^{2}	As	"	13^{7}	Bh	"	14^{9}	Ce	"	3^{4}
Ab	"	4^{6}	At	"	14^{13}	Bi	"	15^{7}	Cf	"	$3^{2,3}$
Ac	"	4^{5}	At'	"	14^{14}	Bj	"	15^{6}	Ch	"	2^{9}
Ad	"	2^{3}	Au	"	14^{17}	Bl	"	14^{21}	Ci	"	2^{8}
Ae	"	2^{4}	Av	"	14^{16}	Bm	"	14^{22}	Cj	"	2^{7}
Af	"	11^{2}	Ax	"	14^{28}	Bo	"	15^{5}	Ck	"	2^{6}
Ag	"	15^{12}	Ay	"	14^{29}	Bp	"	12^{14}	Cl	"	2^{3}
Ah	"	15^{10}	Az	"	14^{15}	Bq	"	12^{15}	Da	Ekholma	1^{11}
Ai	"	15^{17}	Aå	"	14^{20}	Br	"	12^{8}	Db	"	1^{9}
Aj	"	33^{1}	Aä	"	14^{19}	Bs	"	7^{8}	Dc	"	1^{8}
Ak	"	5^{14}	Aö	"	14^{10}	Bt	"	7^{3}	Dd	"	1^{10}
Al	"	29^{1}	Ba	"	15^{13}	Bu	"	7^{4}	De	"	1^{12}
Am	"	6^{1}	Bb	"	12^{6}	Bv	"	$8^{5,7,8}$	Df	"	1^{6}
An	"	1^{1}	Bc	"	12^{7}	Bx	"	8^{3}	Dg	"	1^{18}
Ao	"	5^{4}	Bd	"	15^{3}	By	"	9^{2}	Dh	"	1^{16}
Ap	"	5^{5}	Be	"	14^{5}	Ca	Krokaröd	2^{4}	Di	"	1^{17}
Aq	"	5^{12}	Bf	"	14^{6}	Cb	"	4^{1}			

Arkiv Kristianstad 7 sit
934
12-0949
1

Genom Kungl. Landtbruksstyrelsens beslut denna dag fastställd till efterrättelse till dikesföretag enligt med vid detta utlagd ekonomiplan å fastigheterna gjord förteckning.
Stockholm den 2 Nov. 1934.
På Kungl. Landtbruksstyrelsens vägnar:
Alfred Ericsson.

Förslag i 5 blad
till dikning inom

Nävlinge, Krokaröd och Ekholma

i Nävlinge socken, Kristianstads län;
upprättat vid syneförrättning enligt rattenlagen
år 1936 av

Statens lantbruksingenjör.

Kungl. Landtbruksstyrelsens Biblioteksarkiv.

Nävlinge dikningsföretag av år 1937

Blad 1.

Registernummer

Nävlinge socken											
Aa	Nävlinge	4²	Ar	Nävlinge	3⁵	Bg	Nävlinge	14¹¹	Cd	Krokaröd	1¹
Ab	"	4⁶	As	"	13⁷	Bh	"	14⁹	Ce	"	3⁴
Ac	"	4⁵	At	"	14¹³	Bi	"	15⁷	Cf	"	3²,³
Ad	"	2³	At'	"	14⁴	Bj	"	15⁶	Ch	"	2⁹
Ae	"	2⁴	Au	"	14¹⁷	Bl	"	14²¹	Ci	"	2⁸
Af	"	11²	Av	"	14¹⁶	Bm	"	14²²	Cj	"	2⁷
Ag	"	15¹²	Ax	"	14²⁸	Bo	"	15⁵	Ck	"	2⁶
Ah	"	15¹⁰	Ay	"	14²⁹	Bp	"	12¹⁴	Cl	"	2³
Ai	"	15¹⁷	Az	"	14¹⁵	Bq	"	12¹⁵	Da	Ekholma	1¹¹
Aj	"	33¹	Aå	"	14²⁰	Br	"	12⁸	Db	"	1⁹
Ak	"	5¹⁴	Aä	"	14¹⁹	Bs	"	7⁸	Dc	"	1⁸
Al	"	29¹	Aö	"	14¹⁰	Bt	"	7³	Dd	"	1¹⁰
Am	"	6¹	Ba	"	15¹³	Bu	"	7⁴	De	"	1¹²
An	"	1¹	Bb	"	12⁶	Bv	"	8⁵,⁷,⁸	Df	"	1⁶
Ao	"	5⁴	Bc	"	12⁷	Bx	"	8³	Dg	"	1¹⁸
Ap	"	5⁵	Bd	"	15³	By	"	9²	Dh	"	1¹⁶
Aq	"	5¹²	Be	"	14⁵	Ca	Krokaröd	2⁴	Di	"	1¹⁷
			Bf	"	14⁶	Cb	"	4¹			

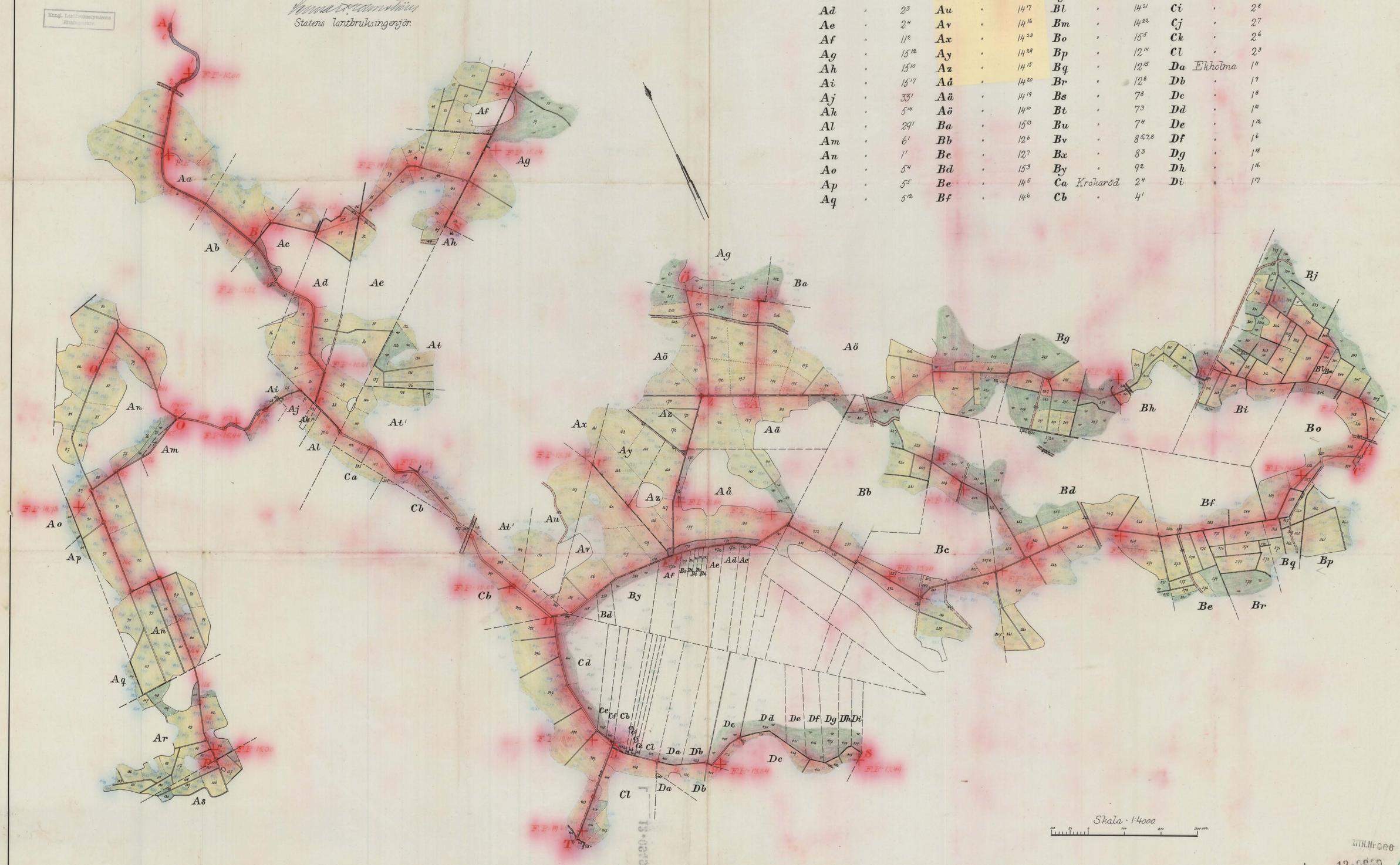

Kungl. Landtbruksstyrelsens Biblioteksarkiv
RTH. Nr 006
L 12:0950
A-934 kvistiantet 5 rit.

Nävlinge dikningsföretag år 1936

Blad 2

Längd-skala 1:4000
Höjd- och sektions-skala 1:100

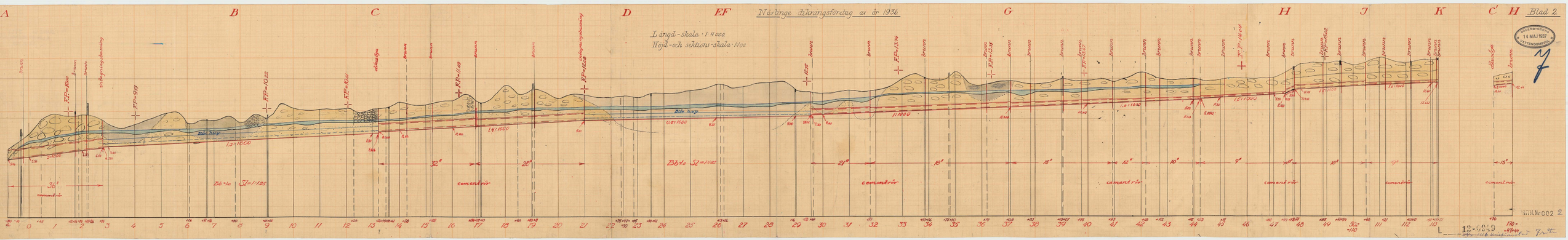
A
B
C
D
EF
G
H
J
K
C'
H
Bottenbredd
Sl=1:125
Sl=1:142
cementrör
1:1000
1:4000
1:1000
1:1000
1:1

Blad 3.

8

Närlinge dikningsföretag av år 1936

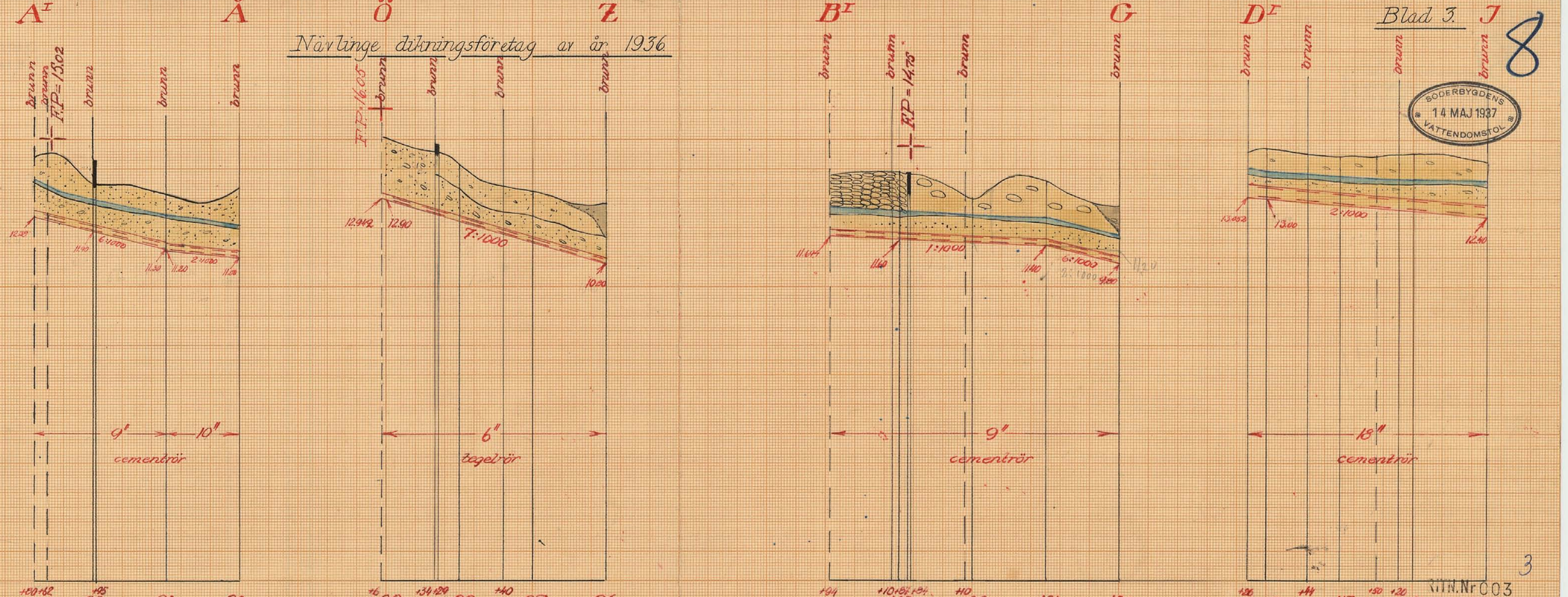

SÖDERBYGDENS VATTENDOMSTOL
14 MAJ 1937

3

NTN.Nr 003
12.6.949
Nr 1116 vattendom. 7 rit

F Z Å Närlinge dikningsföretag av år 1936. Å

Blad 4.

LANTBRUKSSTYRELSEN
14 MAJ 1937
VATTENDOMSTOL

9

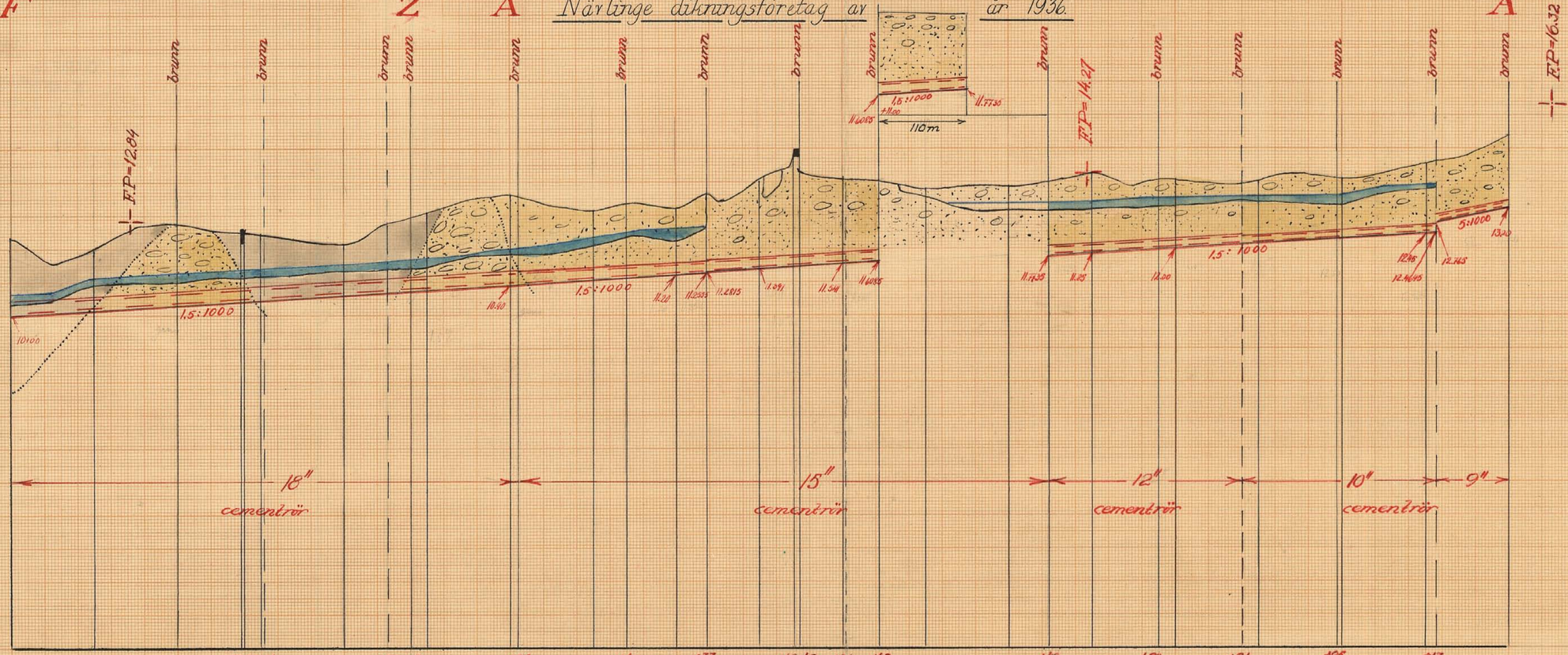

RITN.Nr 004 4
L 12-0959
Nr 1116 Kust- auströ Fritz

Närlinge dikningsföretag år 1936

Blad 5

10

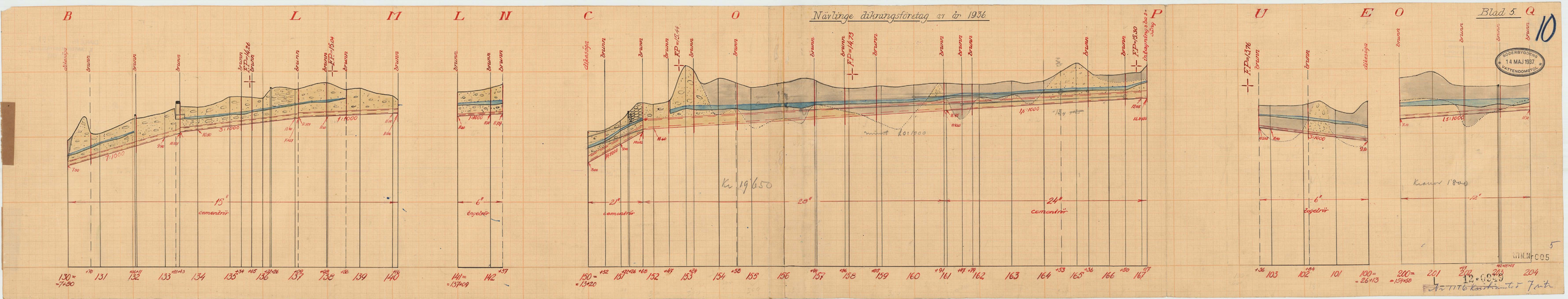

SÖDERBYGDENS LANTMÄTEKONTOR
14 MAJ 1937
LANTMÄTERIET
KARTCENTRALEN
5
Antik kartmuseum

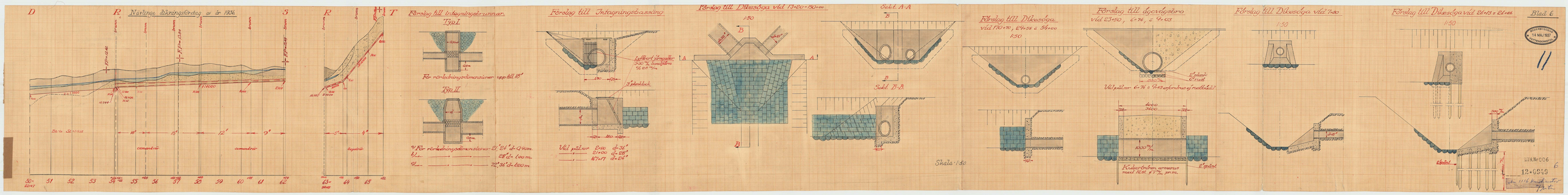
Nivellinje äkningsförslag av år 1936.
Förslag till tvärsnitt av vägen.
Förslag till tvärsnitt av vägen.
Förslag till Intagningsbassäng
Förslag till Dikesskja vid 13+20 - 13+00
1:50
Sekt. A-A
Sekt. B-B
Förslag till Dikesskja
vid 170+70, 174+08 & 34+00
1:50
Förslag till Dikesskja
vid 23+50, 6+74, & 9+03
Förslag till Dikesskja vid 7+00
1:50
Förslag till Dikesskja vid 21+13 & 21+66
1:50
Skala 1:50
Blad 6
14 MAJ 1937
12-9939

Nävlinge dikningsföretag år 1936

Blad 7

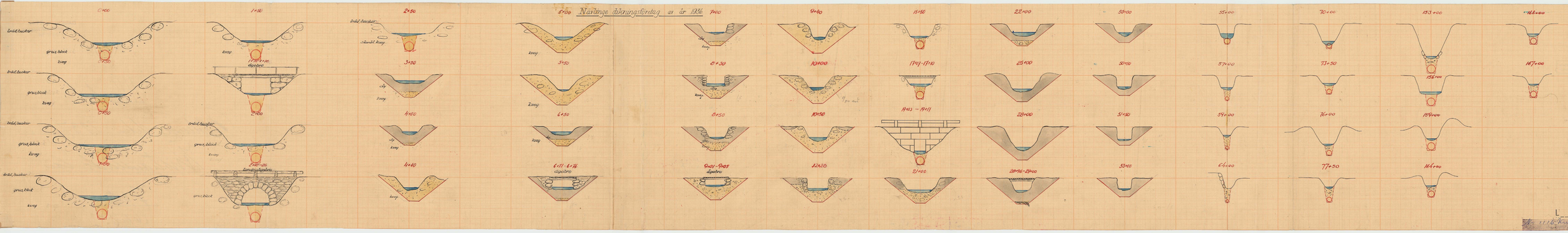
0+00
1+50
2+50
3+50
4+00
4+40
5+00
6+50
7+00
8+30
8+50
9+10
10+00
10+50
12+30
13+50
15+50
17+10
18+43 – 19+11
19+91 – 19+93
21+00
22+00
23+00
28+96 – 29+00
30+00
50+00
51+50
53+00
55+00
57+00
59+00
64+00
70+00
73+50
76+00
77+50
153+00
156+00
159+00
164+00
167+00
grus block
kvarg
trädd backar
skarvad kvarg
dikesport
betongbjälkbro
dikesport
betongbjälkbro
dikesport
betongbjälkbro

Nävlinge dikningsföretag av år 1937

Blad 2

Genom Kungl. Lantbruksstyrelsens beslut denna dag fastställd till efterrättelse vid arbetets utförande med vissa tillägg enligt av Styrelsen å betänkandet gjord påskrift.
Stockholm den 2 nov. 1939.
På Kungl. Lantbruksstyrelsens vägnar:
Albert Smith.

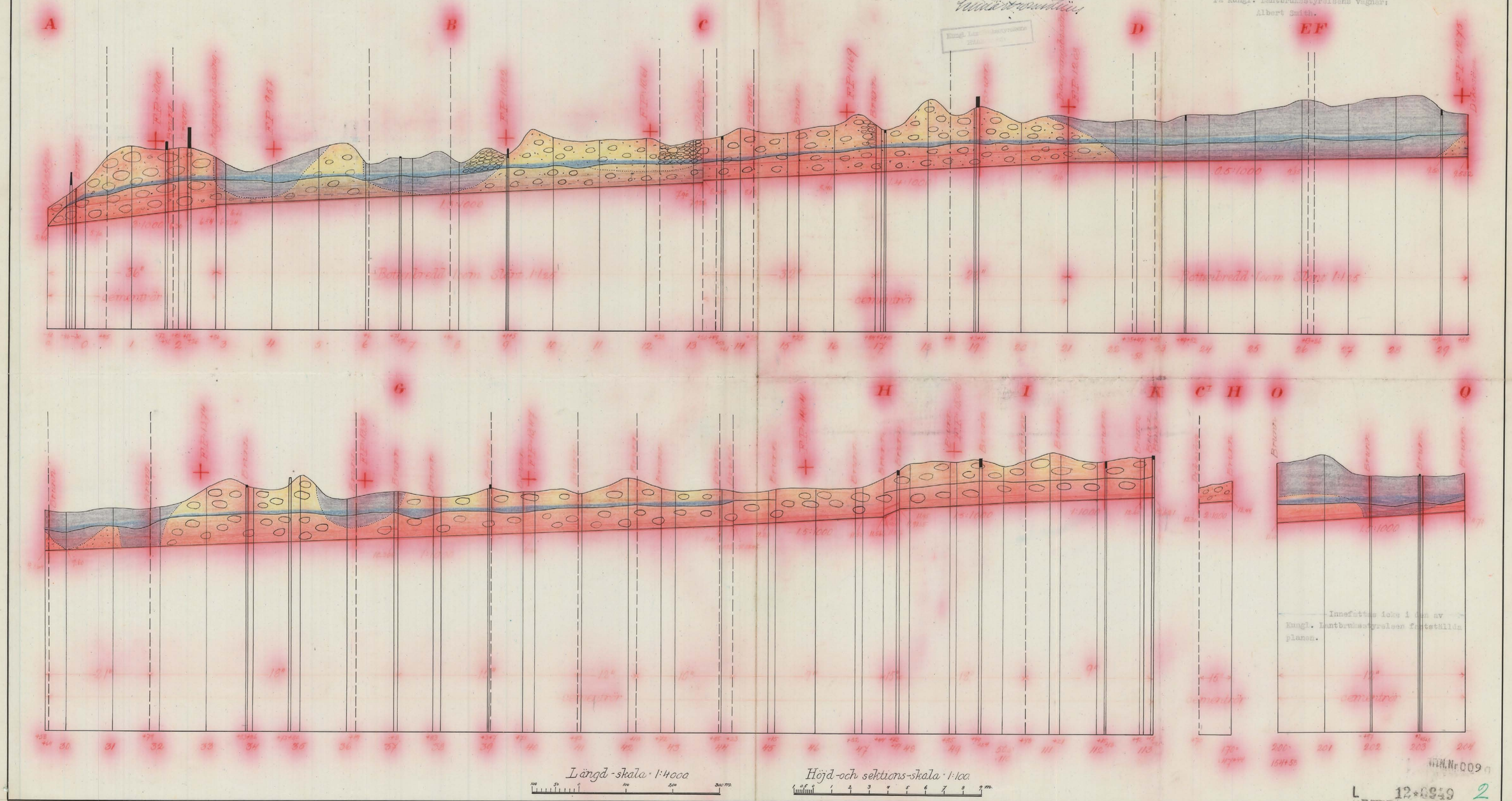

Innefattas icke i den av Kungl. Lantbruksstyrelsen fastställda planen.

NTM.Nr 009
L 12:0949 2
Nr 924 Kristianstad 5 pitn

Nävlinge dikningsföretag av år 1937

Blad 3

Genom Kungl. Lantbruksstyrelsens beslut denna dag fastställd till efterrättelse vid arbetets utförande med viset tillägg enligt av Styrelsen i betänkandet gjord påskrift.
Stockholm den 2 nov. 1939.
På Kungl. Lantbruksstyrelsens vägnar
Albert Smith.

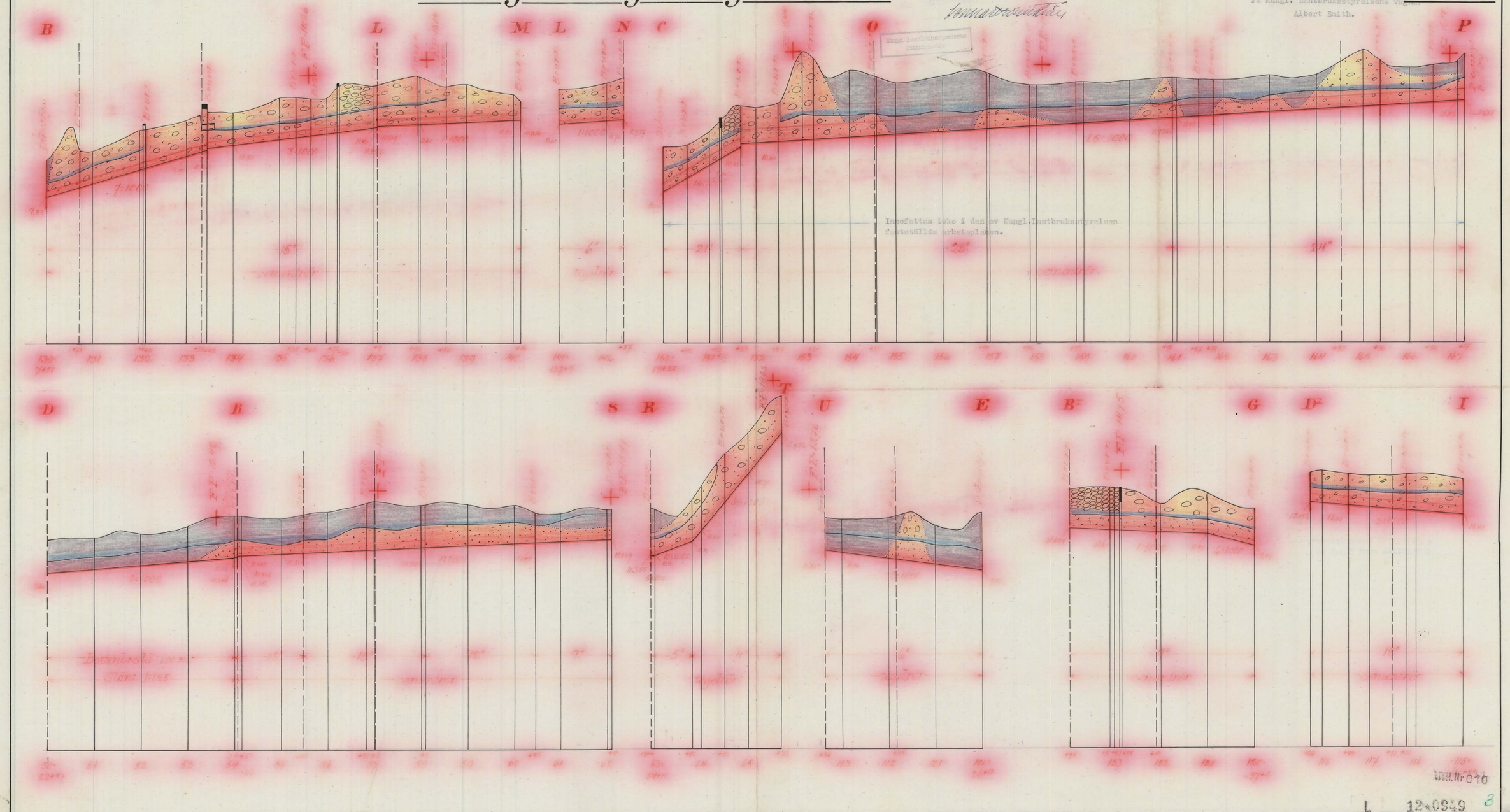

Kungl. Lantbruksstyrelsens arkiv
NYH.Nr 010
L 12:0949 3
Nr 934 kistamuto 5 ritn

Nävlinge dikningsföretag av år 1937

Blad 4

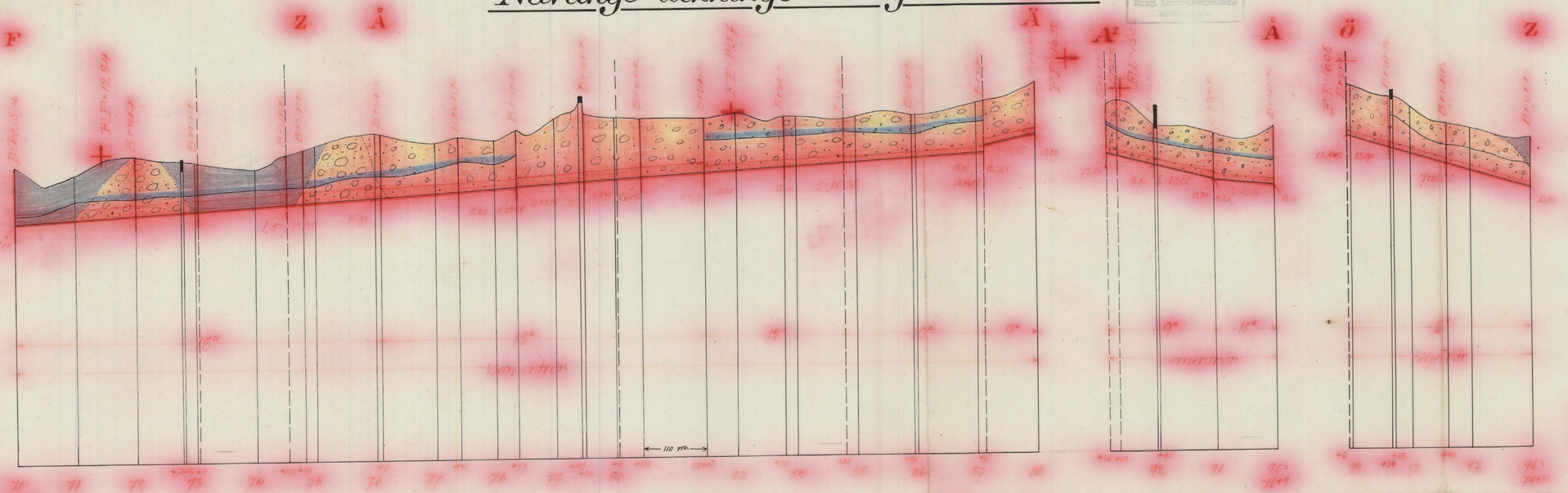

Förslag till utloppsbrunnar

Typ I

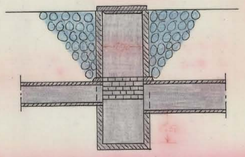

Typ II

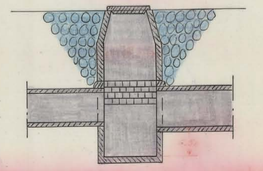

Förslag till vägpassage

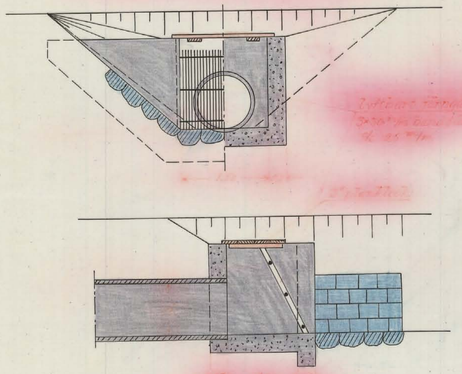

Förslag till kassega vid 17+00 - 17+



Sekt A-A

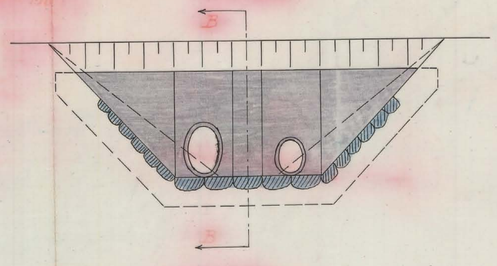

Sekt B-B

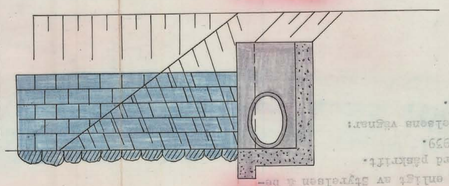

Förslag till kassega vid 21+13 - 21+26

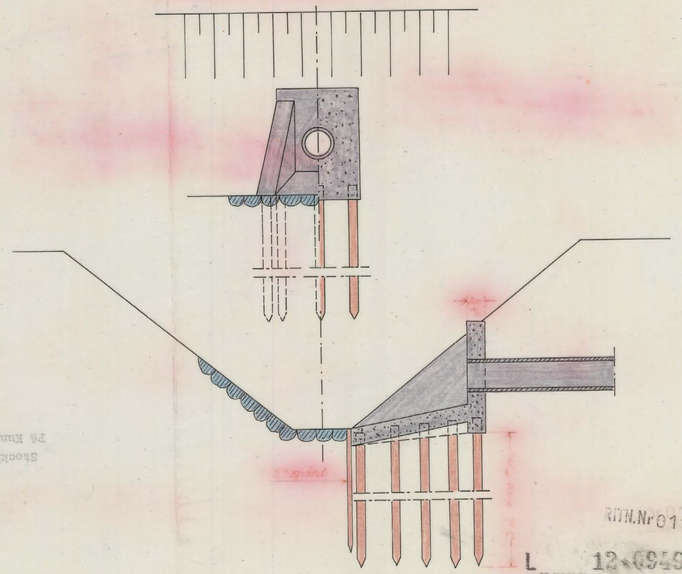

Skala · 1:50.

Genom Kungl. Lantbruksstyrelsens beslut genom dag fastställd till efterrättelse vid utstakade utförande med vissa tillägg enligt av Styrelsen i behämnder gjord pekarätt.
Stockholm den 2 nov. 1939.
På Kungl. Lantbruksstyrelsens vägnar:
Albert Smith.

RITN. Nr 017
L 12-09594
Nr 934 Kristianstad 5 ritn

Nävlinge dikningsföretag av år 1937

Blad 5

Genom Kungl. Lantbruksstyrelsens beslut denna dag fastställd till efterrättelse vid arbetets utförande med nedanstående tillägg enligt av Styrelsen å betänkandet gjord påskrift.

Stockholm den 2 nov. 1939.
På Kungl. Lantbrukstyrelsens vägnar
Albert Smith.

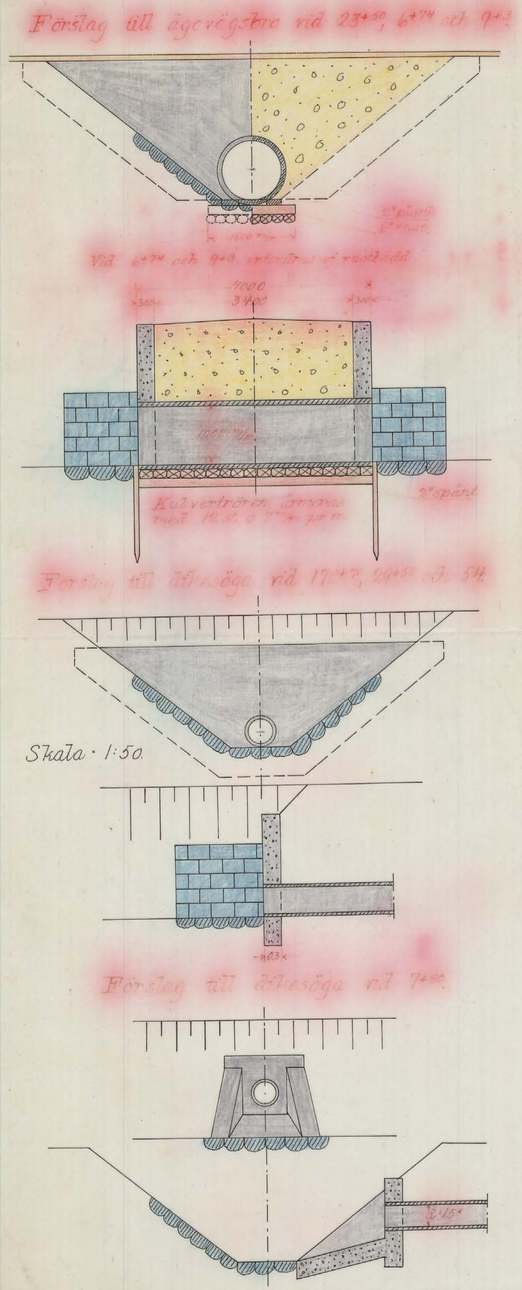

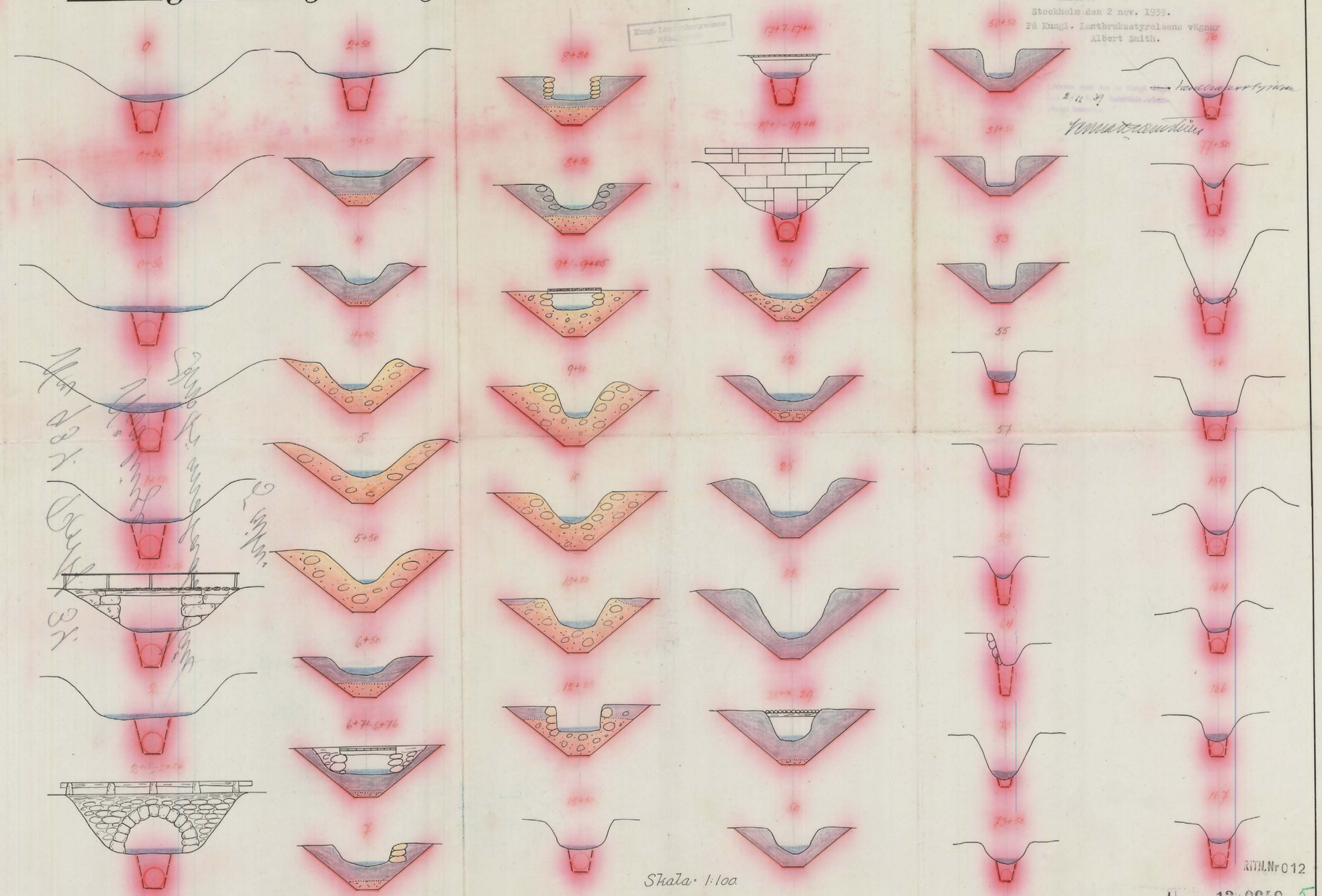

Kungl. Lantbruksstyrelsens Kåtbibliotek

KTYH.Nr 012
12*0949 5
Nr 934 Kristianstad 5 ritn.

7207

DIARIE N:r 2791
K. LANTBRUKSSTYRELSEN
3 FEB. 1943
L 12 ★ 0949

Kungl. Lantbruksstyrelsens
Kulturtekniska byrås arkiv

Originalhandlingar

rörande

Nävlinge

dikningsföretag

av år 1937.

N. 0. 88

Upplysning

Utöver den handskrivna originalhandling som finns i digital form här, finns också en arkiverad maskinskriven avskrift, som i vissa delar kan vara mera lättläst.

Nederbördsområde n:o 88.

ORIGINALHANDLINGAR

rörande

dikning inom Nävlinge, Krokaröd och Ekholma byar i Nävlinge socken av Kristianstads län; upprättade år 1937 vid syneförrättning enligt vattenlagen av

Sennar Fröomsborg

Statens lantbruksingenjör.

Handlingarna innehålla förutom titelblad etthundranitton (119) skrivna och paginerade sidor samt åtföljas av plan-profil- och sektionsritningar i 7 blad.

Protokoll, hållet vid sysslopröfning angående vattenlagen angående dikning inom Näviligo, Kronarod och Ekholma byar i Näviligo socken av Kristianstads län.

Å 1926 den 25 November inställde sig undertecknad statens lantmätare undertecknad Gustaf Nilsson å Näviligo pastorat för att på grund av länsstyrelsens förordnande verkställa sysslopröfning enligt vattenlagen angående dikning inom Näviligo, Kronarod och Ekholma byar i Näviligo socken av Kristianstads län. Efter kungörelse som uppslagits i Näviligo socken hållen söndagen den 8 nov. 1926 var vacit inpröst i häringarna Norra Skåne och Kristianstadsbladet och efter personliga kallelser som tillställts kända sakägare i öppna brev genom postverket, kom till sammanträdet infunnit sig:

Kaj Nilsson,	Näviligo	6
J. P. Gustafsson	"	16
Karl Larsson	"	2
Nils Nilsson	"	14
Nils Fredriksson	"	15
Edvin Persson	"	15
Emil Jonsson	"	14

Berti Carlsson, Nävinge 12, genom Fritz Carlsson, " " enligt fullmakt bil 1.
Aug. Andersson, " 11
Oskar Ericsson " 3
Per Nilsson " 12
Johan Carlsson " 15
Axel Truedsson Skånes " 14 genom Skånarna i Stockholm Lungo Nilsson och Nils Nilsson;
Elna Paulsson Nävinge 4, genom Anni Martinsson, Nävinge 1, enligt fullmakt bil 2.
Per Andersson, Nävinge 4
Gustav Olsson, " 2
Karl Håkansson " 15
Erhard Mårtensson " 7
Ola Pålsson " 15
Johan Månsson " 9
Mons Andersson " 5
Nils Persson " 5
John Bengtsson " 5
Vidkrös och Nävinge församlingars kyrkovråd genom Nils Nilsson, Vrisela, och Nils Persson, Ekeröma, enligt protokollsutdrag bil 3.
Kristianstads läns hushållningssällskaps egnahemsnämnd genom advokaten A. Nyström, Nils Persson, Ekeröma 1.
Otto Persson, " 1
Carl Ericsson " 1
Mons Olsson, Vrokenröd 2
Nils Pålsson " 4

Oskar Persson, Norrnäsvägen 1.
Karl Andersson, " 1.
Nils Nilsson, Kvistrovägen 2, på
jobb i Nädvägen.
Vårt Gränsgränsvakt vägskyddet
genom vägmästare A. Persson.
Kommen bibehållas som mäns:
Da Nacken Vrenneberg,
en Anders Lönnen Forsbacka,
vilka båda avagt förskrivna av.

#1.

Det på incorrekteckad utgjord
de fördraccat sum dutt
kan derom uppgivits (bilt)

#2

På dåvarande Vrenneberg
uppsades i nägon lövsumäck
ung man tjuvnämnen i Lucker
visste sig dessa stå; lövsed-
kämnden fri tacksägare.

#3.

Till förut nämnpunkten kom
vidare skriven enligt vi-
tten Otto Persson, Ekholma, Berti
Lennerson, Nädvägen, Per Nilsson,
Nädvägen, Anders Fredriksson,
Nädvägen, Oskar Lennerson, Nädvägen
Aug. Andersson, Nädvägen, Edvin
Persson, Nädvägen, en Ernst Lorant-
sen, Nädvägen, förmodar sig med
sökandena. Denna förmänigs-
handling (bil 5) som uppvisades
vittnen vid förhöret dåvarande
vitter styrelse av tjuvnämnden
genom anteckning å detsamma.

§4

Söderberg gjorde anmärkningar av öppna och bärbara avloppsrännor till sådant djup och dimensioner att deras därav berörda vattenområden ej kunde komma till skada. Lägga till lagenligt djup på åtta fall att kontrollera samt förbrev enligt log.

§5.

Per Andersson medgerde att han och hans grannar, ~~[illegible]~~ Ola Persson med Mans Forsberg enligt prov, om en gång lertäckt av underjordiska sugledningar och att han därpå i avvägt sig hava med en avvattnadens diknings förbud att bestäda.

§6.

Nils Persson i Korsnäset ansåg sig hava rätt skada att enligt av dikningen och gravar där-på att bliva skälig ersättning ersatta.

§7

Mats Andersson, som av Söderberg till förtäg. pinnar, att den dikning som avvägt förslaggning av hans på utsteiptis till 1914 begäran ej kommer att bliva på dyr i jäl-hållande till jordens vätor, varpå

han på sitt sätt i yttre uppfattandet av denna åtskillnad.

§ 8.

Kare Bäckström, Nävinge, pröfvade sig i tacka mägen nöjd med dimensionen.

§ 9

Det yttre uträtningen på vid, som åtgingo till dikes uppgrafning och till jordupptagning samt på flera, uppskattades vid dikningens utförande.

§ 10.

Det upplystes att förutom lerjorden denna väg på två ställen innom Nävinge by samt en ställe innom Kronarp. Bron i södra Nävinge kommunal vore gammal och uppbrö på 1880: de övriga två kommo uppgörda efter 1880. Vägmästaren meddelade, att vägrätning vore påbörjad innom Nävinge by vartill ny vägbro komme att uppföras omkring 20 meter söderut gamla kommunvägsbron.

§ 11.

Förutom ungmanen kungjorde att styrelsen underrättat länsstyrelsen om de vid dessa handlägganden nödiga undersökningar och förordningar och att nästa sammanträde komme att hållas å samma lokal tisdagen den 23 februari kl. 10 f.m. 1937. till vilket sam-

mantäder inga andra kanaler att detta underhandsbrevet att utgjöras.

§ 12

Då intet vidare förekom uppläsites protokollet och stod sammanträdet.

Vid pennan för dagen.
Lennart Jonsson
status laxmannaförrättare.

Olof Jonsson
Gudeman

Anders Jönsson
Gudeman

År 1917 den 23 februari.
Denna dag sammanträdde åter personalen Spinneri hos lantbrukaren Hugo Nilsson i Nävinge, varvid närvarande sakägare tillstädekommo:

Hugo Nilsson, Nävinge;
J. P. Gallberg, "
Karl Jönsson "
Albert Andersson "
Anders Bodiersson "
Edvin Persson "
Ernst Johansson "
Bertil Cederholm "
August Andersson "
Oskar Jönsson "
Per Nilsson "
Johan Cederholm "
Nils Ahlgren "
Ina Pettersson " genom Arvid Martinsson, Nävinge, ex. fullmakt till 6.

Per Andersson, Nävelsjö, genom Edvin Persson enl. fullmakt till 7.
Hakan Olsson, Nävelsjö;
Erhard Mårtensson, Nävelsjö;
Ola Pålsson, "
Johan Månsson "
Nils Persson "
John Bengtsson "
Nils Persson, Ekholmen, på egna och övriga sålom ombud på lagahemsnämnden:
Albert Olsson, Kronåsen;
Nils Pålsson, "
Oskar Olsson, "
Kyrkoskämnan i Ödåsen genom f. Alfred Johansson och Nils Nilsson, Ödåsen, enl. utskottsutlåtandet till 8.
Lunds Skiftesnämnd genom kyrkoherden G. Nederström i Ödåsen enligt föreskriften till 9.

#13

Föräldrapenningsmannen Jacobson och jämväl det uppräknade försäkringsförslaget skulle uppskjutas till hösten på beskattning, äganderätten och värderingslängd i stadsnämnden (till 10), lärdomsläroverkslängd (till 11), kontributionsfördelning (till 12) och kontributionsindelningslängd (till 13).

#14.

Lagmannen avgav sitt utlåtande (till 14).

#15

Det blev att föreslå styrelse

Kraus valts av som medlem-
mar. Därtill valdes Nils Persson,
Ekholmen, Oskar Olsson, Kroccarod,
Anders Fransisson, Malmö, Alfred
Jönsson, Viskod, samt Hugo Nilsson,
Malmö.

§ 16.

Till revisorer i föreningen äro
utsedda Hugo Nilsson, Norregård
i Malmö, och skola till för-
fattar hörande handlingar och
räkningar granskas av revisorer-
na.

§ 17

Räkning å föreningskassorna
bifogades protokollet (bil 5).

§ 18

Då inga vidare föreslag för-
kommer föreföll till-
kännagivande angelägna protokoll.
Som till sist

Bernhard Svensson
Mateus Lundquist

Ola Hansson, Anders Jönsson

Bil 1

Fullmakt

för lantbr. Fritz Cederholm Nävlinge att vid sammanträden med Nävlinge-Tinnråns diknings-företag föra min talan och utöva min rösträtt:

Nävlinge den 25/11 1936

Bertil Cederholm.

Bevittnas

H. Olsson

Bertil Olsson

Bi 2.

Fullmakt för Herr Arvid Martinsson Nävlinge Nr 1.
att vid stämman med Nävlinge gemensama torrläggningsföretag i Nävlin
Norregl den 25 Dec, föra min talan och utöva mig tillkommande rösträtt

Nävlinge den 24 November 1934

Elna Paulson

Elna Paulssons egenhandiga namnteckning intyga på en gång
närvarande vittnen

Joel H. Ägerstrand

Nils Jönsson

Bi 7.

Utdrag ur protokoll vid sammanträde med

Vinslöfs och Nävlinge *församlings*

kyrkoråd ~~skolråd~~ *den* 24 nov. *19* 36

§ 1

Till ombud att närvara vid sammanträde i anledning av planerat dikningsföretag i Nävlinge, vilket sammanträde utlysts att hållas hos lantbr. Hugo Nilsson, Nävlinge, onsdagen den 25 nov. kl. 10 fm. utsågos hrr Nils Nicklasson, Vinslöf, och Nils Persson, Ekholma, Nävlinge.

Rätt utdraget betygar

Emmon Hedenstam

Ordförande.

351
Håkan Ohlssons boktr., Lund

Bil H.

Resolution.

Jämlikt 10 kap. 33 § vattenlagen förordnar länsstyrelsen statens lantbruksingeniör Lennart Holmström att i enlighet med föreskrifterna i ovan åberopade lag, därest laga hinder ej möter, verkställa den uti bilagda ansökan påkallade förrättning; skolande sökandena tillställa förrättningsmannen detta förordnande.

Kristianstads landskansli den 27 januari 1936.

På länsstyrelsens vägnar:



Stämpel fem kronor.

96.

Sökandena.

N:o 38/15 /Ekdm. Ank. den
25. JAN. 1936
TILL LANDSKANSLIET
I KRISTIANSTADS LÄN

Till Länsstyrelsen i Kristianstads län.

Prot. A. nr. 96

Härmed anhålles vördsamt om förordnande för behörig förrätningsman att verkställa syneförrättning enligt vattenlagen angående reglering av fordringen för torrläggning av mark till Elkholma, Krokarör, Vegnarör och Nävlinge i Nävlinge socken. Familjen Sackägare och företagets slutliga utbrytning torde först efter av förrättningsmannen verkställda förundersökning kunna uppgivas.

Nävlinge den 9 november 1935.

Hugo Nilsson

Oscar Jonsson till nr 1 a. Nävlinge

Nils Persson

Karl Jönsson

Per Andersson

Albert Andersson

Bil 5

Föreningshandling.

Undertecknade Jorena och hemmed med Hugo Nilsson m. fl. i deras den 3 nov. 1935 daterade ansökan om syn enl. vattenlagen för torläggning av vattengränsen mellan Ekholmen, Krokarödh m. fl. byar.

Nävlinge den 24 aug. 1936

Otto Persson Berlil Lederholm
Per Nilsson Anders Fredriksson
Oskar Jönsson August Andersson
Edvin Persson Emil Jonasson.

Föreningens föreningshandling är upprättad i tre exemplar, enligt vattenlagen den 28 november 1936 och ingås av föreningen därom utsagda

Leonard Ivarsson
Statens lantbruksingenjör
Ola Hansson. Anders Jönsson

Bil C. 15

Fullmakt för Herr Arvid Martinson. N:1 Tävlinge att för mig i dag den 23 Februari 1937. Min talan föra och röst utföra vid kommuntäddet om Tävlinge Fortläggningsfråga

Tävlinge den 23 Februari 1937
Elna Paulson

Bevittnas.
Jon Ek Lagerstrand

Inneh. Edvin Persson

Bil 7.

Fullmakt.

Innehavaren av denna skrivelse, befullmäktigas härmed att vid dikningssammanträdet den 23 febr., framlämna min ansökan, här ovedan.

Nävlinge den 23 febr. 1937.

Per Andersson.

Bevittnas:

Edvin Jönsson
till Gröd

Håkan Johansson

Jag anhåller, att diket från mina ägor till utloppet, hålles öppet, och att gropen får behålla den bredd, som en gång uttagits för den.

Om vår skall nedläggas, fordrar jag, att vi, bliva fria från de kostnader och den skada vi få lida därigenom.

Per Andersson

Bil 8

Utdrag ur protokoll vid gemensam kyrkostämma med Vinslöfs och Näsvinge församlingar den 22 Febr. 1937.

§ 1.

Stämman förklarades i laga ordning utlyst.

§ 2.

Till att bevaka länsbarstäcktsrätt vid synaförrättning avseende kartläggning av mark till Näsvinge m. m. utsågs vid sammanträde med sakägare tisdagen den 23 Febr. 1937 kl. 10 f. m. hr lantbr. Hugo Nilsson i N. 6 Näsvinge, utsågos hr J. Alf Jönsson och Nils Nicklesson, Vinslöf.

§ 3

Till justeringsmän utsågos hr Karl Fransensson och Rob. Pettersson och skulle protokollet anses genast justerat.

Som ovan
C. W. Lindbom
kyrkost. ordf.

Rätt utdraget bekräftas.
C. W. Lindbom

Bil 9.

Resolution.

Herr kontraktsprosten m.m. O.N. Fredfeldt eller, vid förfall för honom, den han i sitt ställe sätter förordnas härigenom att såsom stiftsnämndens ombud närvara vid det i inneliggande meddelande omförmälda sammanträdet. Ombudet bör därvid göra sig underrättad om de beräknade sammanlagda kostnaderna genom företaget, om den beräknade sammanlagda båtnaden genom företaget, om den beräknade kostnad, som faller å varje av företaget berörd ecklesiastik fastighet, och om den beräknade båtnaden för varje sådan fastighet. Ombudet bör vidare genom förfrågning hos vederbörande arrendator samt på annat sätt söka utröna huruvida någon erinran är att göra mot de gjorda värdeberäkningarna. Om vad vid sammanträdet förevarit och om resultatet av utförd undersökning bör ombudet om möjligt omedelbart efter sammanträdet göra anmälan till stiftsnämnden. Lunds stiftsnämnd den 29 januari 1937.

Å stiftsnämndens vägnar:

Ad Roth

I mitt ställe sätter
Tryckeriet
G. Hedenström
i Vinslöf
Finja den 17 febr. 1937
Olof Fredfeldt

Helge Ehrnström

Inkom till Lands Fiskeriamund
1937 Kon. 25/1 Dn-no 416
Rum
Ärendet den 19

Till Fiskeriamundeen i Lund.

Förman av länsstyrelsen i Kristianstads län att verkställa sprengningsarbete enligt vattenlagen avseende torrläggning av mark kring Näviinge m.m. i Näviinge socken har äg meddela att föreläsningsbord kommer i Näviinge och att sammanträde med sakägarna hålles hos lantbrukaren Hugo Nilsson å No 6 Näviinge tisdagen den 23 februari 1937 kl. 10 f.m.

Kristianstad den 22/1 1937

Lennart Tornström
Länsens lantmätningsingenjör.

Bil. 10

Areal								Nuvarande värde			Blivande värde			Förbättringsvärde		
Åker		Äng och odlingsmark		Annan duglig mark		Impediment och högl. mark		pr har	pr ägofigur		pr har	pr ägofigur		pr har	pr ägofigur	
Har	ar	Har	ar	Har	ar	Har	ar	Kr.	Kr.	öre	Kr.	Kr.	öre	Kr.	Kr.	öre
7		8		9		10		11	12		13	14		15	16	

Värdeförteckning, ägobeskrivning och värderingslängd över vattenskadade marker till Näsbinge, Kirkenäs och Eskebolma i Näsbinge socken av Kristianstads län, upprättad år 1936-1937 vid genomförandet enligt vattenlagen.

Hemmanstal	Registernummer	Littera å kartan	Socken, by och hemman	Delägares namn, hemvist m. m. samt ägobeskrivning	Ägofigurens nummer
1	2	3	4	5	6
			Nävlinge socken		
1/4	4²	Aa	Nävlinge	Elna Pålsson	
				åker, torvmyra på grus o sand	1
				" " "	2
				" " "	3
				" " "	4
				" myra "	5
				" " "	6
				väg imp.	7
				Summa	
1/10	4⁶	Ab	Do	Per Andersson	
				åker, torvmyra på grus o sand	8
				" " "	9
				" myra "	10
				Summa	
1/16	4⁵	Ac	Do	Olander Olsson	
				äng torvmyra på grus o sand	11
				" " "	12
				väg imp.	12a
				äng myra på grus o sand	13
				" " "	13a
				åker " "	14
				väg imp.	15
				åker " "	16
1/12	2³	Ad	Do	Olander Olsson	
				äng, myra på grus o sand	17
				"	17a
				åker " "	18
				Överföres	

	Areal								Nuvarande värde			Blivande värde			Förbättringsvärde		
	Åker		Äng och odlingsmark		Annan duglig mark		Impediment och högl. mark		pr har	pr ägofigur		pr har	pr ägofigur		pr har	pr ägofigur	
	Har	ar	Har	ar	Har	ar	Har	ar	Kr.	Kr.	öre	Kr.	Kr.	öre	Kr.	Kr.	öre
	7		8		9		10		11	12		13	14		15	16	
0.2	1	22.0							320	390	40	1600	1952	-	1280	1561	60
0.2		42.0							320	134	40	1600	672	-	1280	537	60
0.2	2	45.0							320	784	-	1600	3920	-	1280	3136	-
0.3	1	35.5							480	650	40	1600	2168	-	1120	1517	60
0.4		58.5							640	374	40	1600	936	-	960	561	60
0.4		22.5							480	108	-	1200	270	-	720	162	-
								10.0									
	6	25.5						10.0		2441	60		9918	-		7476	40
0.4	1	63.5							640	1174	40	1600	2936	-	960	1761	60
0.5		73.0							800	584	-	1600	1168	-	800	584	-
0.4		17.0							640	108	80	1600	272	-	960	163	20
	2	73.5								1867	20		4376	-		2508	80
0.5				52.0					600	312	-	1200	624	-	600	312	-
0.5				17.5					600	105	-	1200	210	-	600	105	-
								02.0									
0.6				13.5					960	45	60	600	81	-	240	32	40
0.8				03.5					120	4	20	150	5	25	30	1	05
0.4		57.0							640	364	80	1600	912	-	960	547	20
								04.0									
0.4		18.0							640	115	20	1600	288	-	960	172	80
		75.0		86.5				06.0		949	80		2120	25		1170	45
0.5				05.0					300	15	-	600	30	-	300	15	-
0.8				07.0					120	8	40	150	10	50	30	2	10
0.3		35.0							420	147	-	1400	490	-	980	343	-
		35.0		12.0						170	40		530	50		360	10

Hemmanstal	Registernummer	Littera å kartan	Socken, by och hemman	Delägares namn, hemvist m. m. samt ägobeskrivning	Ägofigurens nummer
1	2	3	4	5	6
				Överföres	
				åker, mycket på gras och sand	19
				" " "	20
				" " "	21
				" " "	22
				" " "	23
				" " "	24
				" " "	25
				" " "	26
				väg inp.	27
				Summa	
13/96	24	Ae	Näverlinge	Karl Jönsson	
				åker, mycket på gras och sand	28
				" " "	29
				" " "	30
				" " "	31
				" " "	32
				väg inp.	33
				åker " "	34
				" " "	35
				" " "	36
				" " "	37
				" " "	38
				" " "	39
				" " "	40
				" " "	41
				väg inp.	42
				åker " "	43
				Överföres	

	Areal								Nuvarande värde			Blivande värde			Förbättringsvärde		
	Åker		Äng och odlingsmark		Annan duglig mark		Impediment och högl. mark		pr har	pr ägofigur		pr har	pr ägofigur		pr har	pr ägofigur	
	Har	ar	Har	ar	Har	ar	Har	ar	Kr.	Kr.	öre	Kr.	Kr.	öre	Kr.	Kr.	öre
	7		8		9		10		11	12		13	14		15	16	
		35.0	0	12.0						170	40		530	50		360	10
0.4		87.5							640	560	-	1600	1400	-	960	840	-
0.4		57.0							560	319	20	1400	798	-	840	478	80
0.4		48.0							640	307	20	1600	768	-	960	460	80
0.4		53.0							560	296	80	1400	742	-	840	445	20
0.5		36.0							700	252	-	1400	504	-	700	252	-
0.4		68.0							640	435	20	1600	1088	-	960	652	80
0.5		25.0							800	200	-	1600	400	-	800	200	-
0.6		05.0							960	48	-	1600	80	-	640	32	-
								04.0									
	4	14.5	0	12.0				04.0		2588	80		6310	50		3721	70
0.5		57.0							800	456	-	1600	912	-	800	456	-
0.4		71.0							640	454	40	1600	1136	-	960	681	60
0.5		77.0							800	616	-	1600	1232	-	800	616	-
0.5		56.0							800	448	-	1600	896	-	800	448	-
0.4		40.0							640	256	-	1600	512	-	960	256	-
								05.0									
0.5		25.5							800	204	-	1600	408	-	800	204	-
0.5		17.0							800	136	-	1600	272	-	800	136	-
0.4		31.0							640	198	40	1600	496	-	960	297	60
0.3		49.5							480	237	60	1600	792	-	1120	554	40
0.5		16.0							600	96	-	1200	192	-	600	96	-
0.4		15.5							640	99	20	1600	248	-	960	148	80
0.5		14.0							700	98	-	1400	196	-	700	98	-
0.4		24.0							640	153	60	1600	384	-	960	230	40
								01.0									
0.3		47.0							480	225	60	1600	752	-	1120	526	40
	5	40.5						06.0		3678	80		8428	-		4749	20

Hemmanstal	Registernummer	Littera å kartan	Socken, by och hemman	Delägares namn, hemvist m. m. samt ägobeskrivning	Ägofigurens nummer
1	2	3	4	5	6
				Överfört	
				åker mycka på grus o sand	44
				" " "	45
				" " "	46
				" " "	47
				äng " "	47a
				väg myr.	48
				Summa	
15/91	11/2	Af	Nöbling	August Andersson	
				åker, mycka på grus o sand	49
				" " "	50
				" " "	51
				" " "	52
				" " "	53
				" " "	54
				" " "	55
				" " "	56
				" " "	57
				äng " "	57a
				Summa	
7/40	15/12	Ag	D:o	S. P. Gullberg.	
				äng. mycka på grus och sand	58
				" " "	59
				åker " "	60
				" " "	61
				" " "	62
				äng " "	63
				" " "	64
				" " "	65
				Summa	

	Areal								Nuvarande värde			Blivande värde			Förbättringsvärde		
	Åker		Äng och odlingsmark		Annan duglig mark		Impediment och högl. mark		pr har	pr ägofigur		pr har	pr ägofigur		pr har	pr ägofigur	
	Har	ar	Har	ar	Har	ar	Har	ar	Kr.	Kr.	öre	Kr.	Kr.	öre	Kr.	Kr.	öre
	7		8		9		10		11	12		13	14		15	16	
	5	40.5						06.0		3678	80		8428	–		4749	20
0.6		83.5							840	701	40	1400	1169	–	560	467	60
0.4		98.0							560	548	80	1400	1372	–	840	823	20
0.4		42.5							640	272	–	1600	680	–	960	408	–
0.5		20.0							800	160	–	1600	320	–	800	160	–
0.8				12.5					120	15	–	150	18	75	30	3	75
								05.0									
	7	84.5		12.5				11.0		5376	–		11987	75		6611	75
0.3		25.0							360	90	–	1200 1080	300	–	840	210	–
0.2		24.5							240	58	80	1200 840	264	60	840	205	80
0.1		19.0							120	22	80	1200 1080	159	60	720	136	80
0.3		95.0							360	342	–	1200 720	1026	–	720	684	–
0.1		29.0							120	34	80	1200 840	208	80	600	174	–
0.1		58.5							120	70	20	1200 600	491	40	720	421	20
0.1		30.5							120	36	60	1200 720	183	–	480	146	40
0.1		39.0							120	46	80	1200	280	80	600	234	–
0.3		11.5							720	82	80	1200	138	–	480	55	20
0.8				20.0					120	24	–	150	30	–	30	6	–
	3	32.0		20.0						808	80		3082	20		2273	40
0.4				57.5					80	46	–	200	115	–	120	69	–
0.4				160.0					80	128	–	200	320	–	120	192	–
0.4	1	10.0							480	528	–	1200	1320	–	720	792	–
0.4	1	02.0							640	652	80	1600	1632	–	960	979	20
0.5		17.0							800	136	–	1600	272	–	800	136	–
0.5				46.0					75	33	75	150	67	50	75	33	75
0.3				28.0					75	21	–	150	42	–	75	21	–
0.5				90.0					75	67	50	150	135	–	75	67	50
	2	29.0		380.5						1613	05		3903	50		2290	45

Hemmanstal	Registernummer	Littera å kartan	Socken, by och hemman	Delägares namn, hemvist m. m. samt ägobeskrivning	Ägofigurens nummer
1	2	3	4	5	6
avs.	15/10	Ah	Naöbinge	Ang. Blows st bh.	
				åker, mycka på grus och sand	66
				Summa	
avs	5/17	Ai	Do	Karl Håkansson	
				åker, mycka på grus och sand	67
				väg inp	67a
				åker " "	68
				" " "	69
				Summa	
avs	33/1	Aj	Do	Karl Håkansson	
				åker, mycka på grus o sand	70
				" " "	71
				" " "	72
				Summa	
1/24	5/14	Ak	Do	Karl Håkansson	
				åker, mycka på grus o sand	73
				Summa	
avs.	29/1	Al	Do	Karl Jönsson	
				åker, mycka på grus o sand	73B
				Summa	
3/8	6/1	Am	Do	Ellen Jonasson	
				äng, Fowdy	74
				Summa	

	Areal								Nuvarande värde			Blivande värde			Förbättringsvärde		
	Åker		Äng och odlingsmark		Annan duglig mark		Impediment och högl. mark		pr har	pr ägofigur		pr har	pr ägofigur		pr har	pr ägofigur	
	Har	ar	Har	ar	Har	ar	Har	ar	Kr.	Kr.	öre	Kr.	Kr.	öre	Kr.	Kr.	öre
	7		8		9		10		11	12		13	14		15	16	
0.6		06.0							800	48	-	1600	96	-	800	48	-
		06.0								48	-		96	-		48	-
0.6		16.5							960	158	40	1600	264	-	640	105	60
								01.0									
0.6		05.5							720	39	60	1200	66	-	480	26	40
0.6		30.0							720	216	-	1200	360	-	480	144	-
		52.0						01.0		414	-		690	-		276	-
0.6		12.5							1280	160	-	1600	200	-	320	40	-
0.8		04.0							1280	51	20	1600	64	-	320	12	80
0.6		10.0							960	96	-	1600	160	-	640	64	-
		26.5								307	20		424	-		116	80
0.6		05.5							960	52	80	1600	88	-	640	35	20
		05.5								52	80		88	-		35	20
0.6		52.0							960	499	20	1600	832	-	640	332	80
		52.0								499	20		832	-		332	80
0.8				09.5					320	30	40	400	38	-	80	7	60
				09.5						30	40		38	-		7	60

Hemmanstal	Registernummer	Littera å kartan	Socken, by och hemman	Delägares namn, hemvist m. m. samt ägobeskrivning	Ägofigurens nummer
1	2	3	4	5	6
7/16	1	An	Nävlinge	Ecclesiastikverket i Lund hemman	
				äng Torsby	75
				åker "	76
				" "	77
				" "	78
				" "	79
				" "	80
				" "	81
				" "	82
				" "	83
				" "	84
				" "	85
				" "	86
				" "	87
				" "	88
				" "	89
				" "	90
				" "	91
				" "	92
				" "	93
				" "	94
				" "	95
				" "	96
				" "	97
				" "	98
				" "	99
				" "	100
				" "	101

Överföres

	Areal								Nuvarande värde			Blivande värde			Förbättringsvärde		
	Åker		Äng och odlingsmark		Annan duglig mark		Impediment och högl. mark		pr har	pr ägofigur		pr har	pr ägofigur		pr har	pr ägofigur	
	Har	ar	Har	ar	Har	ar	Har	ar	Kr.	Kr.	öre	Kr.	Kr.	öre	Kr.	Kr.	öre
	7		8		9		10		11	12		13	14		15	16	
0.8				30.0					320	96	-	400	120	-	80	24	-
0.7		15.0							840	126	-	1200	180	-	360	54	-
0.5		27.5							600	165	-	1200	330	-	600	165	-
0.3		46.0							480	460	80	1600	1536	-	1120	1075	20
0.4		70.0							640	448	-	1600	1120	-	960	672	-
0.4		36.5							640	233	60	1600	584	-	960	350	40
0.4	1	01.0							640	646	40	1600	1616	-	960	969	60
0.4	1	34.5							640	860	80	1600	2152	-	960	1291	20
0.5	1	03.0							800	824	-	1600	1648	-	800	824	-
0.4		53.5							640	342	40	1600	856	-	960	513	60
0.5		57.5							800	460	-	1600	920	-	800	460	-
0.5		22.5							800	180	-	1600	360	-	800	180	-
0.5		36.0							800	288	-	1600	576	-	800	288	-
0.6		19.0							960	182	40	1600	304	-	640	121	60
0.6		44.5							840	373	80	1400	623	-	560	249	20
0.6		50.0							960	480	-	1600	800	-	640	320	-
0.5	1	17.0							800	936	-	1600	1872	-	800	936	-
0.5	1	39.5							800	1116	-	1600	2232	-	800	1116	-
0.5	1	15.5							800	924	-	1600	1848	-	800	924	-
0.6		63.5							840	533	40	1400	889	-	560	355	60
0.5		72.5							800	580	-	1600	1160	-	800	580	-
0.5		40.0							800	320	-	1600	640	-	800	320	-
0.5		52.0							800	416	-	1600	832	-	800	416	-
0.4		31.0							640	198	40	1600	496	-	960	297	60
0.4		30.5							640	195	20	1600	488	-	960	292	80
0.4		60.0							640	384	-	1600	960	-	960	576	-
0.4		37.5							640	240	-	1600	600	-	960	360	-
	16	25.5		30.0						12010	20		25742	-		13731	80

Hemmanstal	Registernummer	Littera å kartan	Socken, by och hemman	Delägares namn, hemvist m. m. samt ägobeskrivning	Ägofigurens nummer
1	2	3	4	5	6
				Överfört	
				åker torvmylla på grus o sand	102
				" " "	103
				Summa	
1/16	5⁴	Ao	Nävlinge	Albert Andersson	
				åker, torvmylla på grus o sand	104
				Summa	
1/48	5⁵	Ap	Do	Nils Persson	
				åker, torvmylla på grus o sand	105
				Summa	
6/768	5¹²	Aq	Do	Karna Persson	
				åker, mylla på grus o sand	106
				Summa	
1/32	3⁵	Ar	Do	Oskar Jönsson	
				åker, mylla på grus o sand	107
				äng " "	108
				" " "	109
				" " "	110
				" " "	111
				åker torvmylla på grus o sand	112
				" " "	113
				" " "	114
				" " "	115
				" " "	116
				" " "	117
				Överföres	

	Areal								Nuvarande värde			Blivande värde			Förbättringsvärde		
	Åker		Äng och odlingsmark		Annan duglig mark		Impediment och högl. mark		pr har	pr ägofigur		pr har	pr ägofigur		pr har	pr ägofigur	
	Har	ar	Har	ar	Har	ar	Har	ar	Kr.	Kr.	öre	Kr.	Kr.	öre	Kr.	Kr.	öre
	7		8		9		10		11	12		13	14		15	16	
	16	25.5		30.0						12010	20		25742	-		13731	80
0.3		76.0							480	364	80	1600	1216	-	1120	851	20
0.4		88.5							560	495	60	1400	1239	-	840	743	40
	17	90.0		30.0						12.870	60		28197	-		15.326	40
0.5		14.0							800	112	-	1600	224	-	800	112	-
		14.0								112	-		224	-		112	-
0.5		09.0							800	72	-	1600	144	-	800	72	-
		09.0								72	-		144	-		72	-
0.5		16.0							800	128	-	1600	256	-	800	128	-
		16.0								128	-		256			128	-
0.5		11.0							800	88	-	1600	176	-	800	88	-
0.5				20.0					300	60	-	600	120	-	300	60	-
0.5				19.0					150	19	50	300	39	-	150	19	50
0.5				09.5					300	28	50	600	57	-	300	28	50
0.5				05.5					300	16	50	600	33	-	300	16	50
0.4		50.0							640	320	-	1600	800	-	960	480	-
0.4		77.0							640	492	80	1600	1232	-	960	739	20
0.3		25.0							480	120	-	1600	400	-	1120	280	-
0.4		16.5							640	105	60	1600	264	-	960	158	40
0.4		29.0							640	185	60	1600	464	-	960	278	40
0.5		21.5							800	172	-	1600	344	-	800	172	-
	2	30.0		48.0						1608	50		3929	-		2320	50

Hemmanstal	Registernummer	Littera å kartan	Socken, by och hemman	Delägares namn, hemvist m. m. samt ägobeskrivning	Ägofigurens nummer
1	2	3	4	5	6
				Överfört	
				åker, mycket på grus o sand	118
				" " "	119
				" " "	120
				" " "	121
				" " "	122
				" " "	123
				" Summa	
1/32	13 7	As	Nävlinge	John Bengtsson	
				åker, svomgen på grus o sand	124
				" " "	125
				" " "	126
				" " "	127
				" " "	128
				" " "	129
				äng " "	130
				" " "	131
				Summa	
1/32	14 13	Az	Do	Axel Turlsons stebh.	
				åker, mycket på grus och sand	132
				äng " "	133
				åker " "	134
				" " "	135
				" " "	136
				" " "	137
				Summa	

PETTERSUNDA BOKTR. EFTR. STOCKH.

	Areal								Nuvarande värde			Blivande värde			Förbättringsvärde		
	Åker		Äng och odlingsmark		Annan duglig mark		Impediment och högl. mark		pr har	pr ägofigur		pr har	pr ägofigur		pr har	pr ägofigur	
	Har	ar	Har	ar	Har	ar	Har	ar	Kr.	Kr.	öre	Kr.	Kr.	öre	Kr.	Kr.	öre
	7		8		9		10		11	12		13	14		15	16	
	2	30.0		48.0						1608	50		3929	–		2320	50
0.4		17.0							640	108	80	1600	272	–	960	163	20
0.5		26.0							800	208	–	1600	416	–	800	208	–
0.5		19.0							800	152	–	1600	304	–	800	152	–
0.5		25.0							800	200	–	1600	400	–	800	200	–
0.5		24.0							800	192	–	1600	384	–	800	192	–
0.5		06.0							800	48	–	1600	96	–	800	48	–
	3	47.0		48.0						2517	30		5801	–		3283	70
0.4		13.0							640	83	20	1600	208	–	960	124	80
0.4		10.0							640	64	–	1600	160	–	960	96	–
0.4		35.0							640	224	–	1600	560	–	960	336	–
0.4		28.0							640	179	20	1600	448	–	960	268	80
0.4		07.0							640	44	80	1600	112	–	960	67	20
0.4		26.0							640	166	40	1600	416	–	960	249	60
0.3				08.0					90	7	20	300	24	–	210	16	80
0.3				03.0					90	2	70	300	9	–	210	6	30
	1	19.0		11.0						771	50		1937	–		1165	50
0.8		16.0							1280	204	80	1600	256	–	320	51	20
0.8				56.0					800	448	–	1000	560	–	200	112	–
0.8		39.0							1280	499	20	1600	624	–	320	124	80
0.8		52.0							1280	665	60	1600	832	–	320	166	40
0.8		25.0							1280	320	–	1600	400	–	320	80	–
0.8		21.0							1280	268	80	1600	336	–	320	67	20
	1	53.0		56.0						2406	40		3008	–		601	60

Hemmanstal	Registernummer	Littera å kartan	Socken, by och hemman	Delägares namn, hemvist m. m. samt ägobeskrivning	Ägofigurens nummer
1	2	3	4	5	6
1/16	14⁴	Az'	Nävlinge	Axel Trulsons stbh.	
				åker, mycka på grus ou sand	138
				" " "	139
				" " "	140
				" " "	141
				" " "	142
				" " "	143
				imp.	144
				åker " "	145
				" " "	146
				väg	147
				åker " "	148
				" " "	149
				Summa	
3/256	14¹⁷	Au	D:o	Marta Mårtensson	
				åker, torvmyra på grus o sand	150
				" " "	151
				väg	152
				åker " "	153
				Summa	
1/32	14¹⁶	Av.	D:o	Erhard Mårtensson	
				åker, torvdy	154
				äng "	155
				åker "	156
				" "	157
				äng "	158
				Summa	

PETTERSONSKA BOKTR. EFTR. A. SKARP

	Areal								Nuvarande värde			Blivande värde			Förbättringsvärde		
	Åker		Äng och odlingsmark		Annan duglig mark		Impediment och högl. mark		pr har	pr ägofigur		pr har	pr ägofigur		pr har	pr ägofigur	
	Har	ar	Har	ar	Har	ar	Har	ar	Kr.	Kr.	öre	Kr.	Kr.	öre	Kr.	Kr.	öre
	7		8		9		10		11	12		13	14		15	16	
0.7		60.5							1120	677	60	1600	968	—	480	290	40
0.8		08.0							1280	102	40	1600	128	—	320	25	60
0.8		31.0							1280	396	80	1600	496	—	320	99	20
0.6		57.5							960	552	00	1600	920	—	640	368	—
0.6		36.0							960	345	60	1600	576	—	640	230	40
0.5		40.0							800	320	—	1600	640	—	800	320	—
								09.0									
0.6		30.0							960	288	—	1600	480	—	640	192	—
0.5		52.0							800	416	—	1600	832	—	800	416	—
								04.0									
0.6		05.0							960	48	—	1600	80	—	640	32	—
0.6		38.0							960	364	80	1600	608	—	640	243	20
	3	58.0						13.0		3511	20		5728	—		2216	80
0.7		93.0							1120	1041	60	1600	1488	—	480	446	40
0.6		03.5							960	33	60	1600	56	—	640	22	40
								07.0									
1.4		141.0							640	902	40	1600	2256	—	960	1350	60
	2	37.5						07.0		1977	60		3800	—		1822	40
0.6		45.0							960	432	—	1600	720	—	640	288	—
0.5				19.0					75	14	25	150	28	50	75	14	25
0.6		89.0							960	854	40	1600	1424	—	640	569	60
0.6		120.0							960	1152	—	1600	1920	—	640	768	—
0.6				09.0					90	8	10	150	13	50	60	5	40
	2	54.0		28.0						2460	75		4106	—		1645	25

Hemmanstal	Registernummer	Littera å kartan	Socken, by och hemman	Delägares namn, hemvist m. m. samt ägobeskrivning	Ägofigurens nummer
1	2	3	4	5	6
				Överfört	
				åker, Torvdy	159
				" "	160
				Summa	
avst.	14 28	Ax	Nävlinge	Hugo Nilsson	
				åker, Torvdy	161
				Summa	
avst.	14 29	Ay	D:o	Ellen Jonasson	
				åker, Torvdy	162
				" "	163
				" "	164
				väg inp.	165
				Summa	
1/64	14 15	Az	D:o	Hugo Nilsson	
				åker, Torvdy	166
				" , Torvmyra på gräs o träd	167
				" " "	168
				väg inp	169
				äng Torvdy	170
				åker "	171
				" "	172
				" "	173
				" "	174
				Summa	

PETTERSONSKA BOKTR. EFTR. STOCKH.

	Areal								Nuvarande värde			Blivande värde			Förbättringsvärde		
	Åker		Äng och odlingsmark		Annan duglig mark		Impediment och högl. mark		pr har	pr ägofigur		pr har	pr ägofigur		pr har	pr ägofigur	
	Har	ar	Har	ar	Har	ar	Har	ar	Kr.	Kr.	öre	Kr.	Kr.	öre	Kr.	Kr.	öre
	7		8		9		10		11	12		13	14		15	16	
	2	54.0		28.0						2460	75		4106	00		1645	25
1.5		46.0							800	368	00	1600	736	00	800	368	00
1	1	54.0							640	985	60	1600	2464	00	960	1478	40
	4	54.0		28.0						3814	35		7306	00		3491	65
0.7		47.0							1120	526	40	1600	752	00	480	225	60
		47.0								526	40		752	00		225	60
0.4	1	19.0							640	761	60	1600	1904	00	960	1142	40
0.6		97.5							960	936	00	1600	1560	00	640	624	00
0.5		90.0							800	720	00	1600	1440	00	800	720	00
								06.0									
Σ 67.27	3	06.5						06.0		2417	60		4904	00		2486	40
0.5		67.5							800	540	00	1600	1080	00	800	540	00
0.4		28.5							640	182	40	1600	456	00	960	273	60
0.6	1	02.0							960	979	20	1600	1632	00	640	652	80
9.								01.0									
0.5				04.0					75	3	00	150	6	00	75	3	00
0.3		01.0							480	4	80	1600	16	00	1120	11	20
0.4		99.0							640	633	60	1600	1584	00	960	950	40
0.3		25.0							480	120	00	1600	400	00	1120	280	00
0.4		64.0							640	409	60	1600	1024	00	960	614	40
	3	87.0		04.0				01.0		2872	60		6198	00		3325	40

Hemmanstal	Registernummer	Littera å kartan	Socken, by och hemman	Delägares namn, hemvist m. m. samt ägobeskrivning	Ägofigurens nummer
1	2	3	4	5	6
9/320	14 20	Aå	Nävlinge	Axel Trulsson ättebhus	
				äng, myra på grus o sand	175
				" " "	176
				åker, torvig	177
				äng "	178
				" "	179
				åker "	180
				" "	181
				äng myra på grus o sand	182
				" " "	183
				åker " "	184
				" " "	185
				Summa.	
3/160	14 19	Aä	Do	Johan Cederholm	
				åker torvmyra på grus o sand	186
				" myra "	187
				" " "	188
				äng " "	189
				Summa	
7/32	14 10	Aö	Do	Albert Andersson	
				åker, myra på grus o sand	190
				" " "	191
				" " "	192
				" " "	193
				" " "	194
				" " "	195
				Överföres	

	Areal								Nuvarande värde			Blivande värde			Förbättringsvärde		
	Åker		Äng och odlingsmark		Annan duglig mark		Impediment och högl. mark		pr har	pr ägofigur		pr har	pr ägofigur		pr har	pr ägofigur	
	Har	ar	Har	ar	Har	ar	Har	ar	Kr.	Kr.	öre	Kr.	Kr.	öre	Kr.	Kr.	öre
	7		8		9		10		11	12		13	14		15	16	
0.6				18.0					120	21	60	200	36	–	80	14	40
0.6				15.0					120	18	–	200	30	–	80	12	–
0.5		85.0							800	680	–	1600	1360	–	800	680	–
0.7				21.0					105	22	05	150	31	50	45	9	45
0.7				25.0					105	26	25	150	37	50	45	11	25
0.5	1	70.0							800	1360	–	1600	2720	–	800	1360	–
0.5		15.0							800	120	–	1600	240	–	800	120	–
0.7				22.0					140	32	20	200	46	–	60	13	80
0.7				15.0					140	21	–	200	30	–	60	9	–
0.7		29.0							1120	324	80	1600	464	–	480	139	20
0.7		84.0							1120	940	80	1600	1344	–	480	403	20
	3	83.0	1	17.0						3566	70		6039	–		2772	30
0.4	1	81.0							640	1158	40	1600	2896	–	960	1737	60
0.4		59.0							640	377	60	1600	944	–	960	566	40
0.4		76.0							640	486	40	1600	1216	–	960	729	60
0.4				35.0					60	21	–	150	52	50	90	31	50
	3	16.0		35.0						2043	40		5108	50		3065	10
0.4		80.0							1120	896	–	1600	1280	–	480	384	–
0.4		89.0							640	569	60	1600	1424	–	960	854	40
0.5		63.0							800	504	–	1600	1008	–	800	504	–
0.5		64.0							800	512	–	1600	1024	–	800	512	–
0.5		63.5							700	444	50	1400	889	–	700	444	50
0.4		41.5							560	232	40	1400	581	–	840	348	60
	4	01.0								3158	50		6206	–		3047	50

Hemmanstal	Registernummer	Littera å kartan	Socken, by och hemman	Delägares namn, hemvist m. m. samt ägobeskrivning	Ägofigurens nummer
1	2	3	4	5	6
				Ovanpå	
				åker, myra på grus i sand	196
				" " "	197
				" " "	198
				" " "	199
				" " "	200
				" " "	201
				" " "	202
				" " "	203
				" " "	204
				" " "	205
				" " "	206
				äng " "	207
				" " "	208
				väg myr.	209
				äng " "	210
				åker " "	211
				" " "	212
				" " "	213
				" " "	214
				" " "	215
				" " "	216
				" " "	217
				äng " "	218
				" " "	219
				" " "	220
				" " "	221
				Summa	

	Areal								Nuvarande värde			Blivande värde			Förbättringsvärde		
	Åker		Äng och odlingsmark		Annan duglig mark		Impediment och högl. mark		pr har	pr ägofigur		pr har	pr ägofigur		pr har	pr ägofigur	
	Har	ar	Har	ar	Har	ar	Har	ar	Kr.	Kr.	öre	Kr.	Kr.	öre	Kr.	Kr.	öre
	7		8		9		10		11	12		13	14		15	16	
	4	01.0								0158	50		6206	–		3047	50
0.3		48.0							240	115	20	800	384	–	560	268	80
0.4		54.0							560	302	40	1400	756	–	840	453	60
0.3		93.5							840	785	40	1400	1309	–	560	523	60
0.6		86.0							960	825	60	1600	1376	–	640	550	40
0.5		92.0							800	736	–	1600	1472	–	800	736	–
0.4		30.0							640	192	–	1600	480	–	960	288	–
0.8		22.0							1280	281	60	1600	352	–	320	70	40
0.7		34.0							1120	380	80	1600	544	–	480	163	20
0.6		30.0							840	252	–	1400	420	–	560	168	–
0.7		41.0							980	401	80	1400	574	–	420	172	20
0.8		55.5							1280	710	40	1600	888	–	320	177	60
0.3				49.5					180	89	10	600	297	–	420	207	90
0.6				38.0					90	34	20	150	57	–	60	22	80
~~0.8~~								20.0									
0.8				15.0					120	18	–	150	22	50	30	4	50
0.2		46.5							200	93	–	1000	465	–	800	372	–
0.2		35.0							200	70	–	1000	350	–	800	280	–
0.2		87.0							240	208	80	1200	1044	–	960	835	20
0.2		104.0							240	249	60	1200	1248	–	960	998	40
0.2		16.0							200	32	–	1000	160	–	800	128	–
0.1		17.0							100	17	–	1000	170	–	900	153	–
0.1		41.0							100	41	–	1000	410	–	900	369	–
0.2			1	35.0					30	40	50	150	202	50	120	162	–
0.2				49.5					30	14	85	150	74	25	120	59	40
0.3				29.0					45	13	05	150	43	50	105	30	45
0.3				22.0					45	9	90	150	33	–	105	23	10
	13	33.5	3	38.0				20.0		9072	70		19337	75		10265	05

Hemmanstal	Registernummer	Littera å kartan	Socken, by och hemman	Delägares namn, hemvist m. m. samt ägobeskrivning	Ägofigurens nummer
1	2	3	4	5	6
1/80	15 13	Ba	Nävlinge	Ola Pålsson	
				åker, mycket på grus o sand	222
				Summa	
3/64	12 6	Bb	Do	Bertil Cederholm	
				åker, mycket på grus o sand	223
				äng " "	224
				" " "	225
				väg imp.	226
				äng " "	227
				åker " "	228
				" " "	229
				" " "	230
				" " "	231
				" torvmyra "	232
				" " "	233
				" " "	234
				" " "	235
				Summa	
3/64	12 7	Bc	Do	Per Nilsson	
				åker, mycket på grus o sand	236
				" " "	237
				väg imp.	238
				åker " "	239
				" " "	240
				" " "	241
				" " "	242
				Överföres	

	Areal								Nuvarande värde			Blivande värde			Förbättringsvärde		
	Åker		Äng och odlingsmark		Annan duglig mark		Impediment och högl. mark		pr har	pr ägofigur		pr har	pr ägofigur		pr har	pr ägofigur	
	Har	ar	Har	ar	Har	ar	Har	ar	Kr.	Kr.	öre	Kr.	Kr.	öre	Kr.	Kr.	öre
	7		8		9		10		11	12		13	14		15	16	
0.5		35.0							700	245	-	1400	490	-	700	245	-
		35.0								245	-		490	-		245	-
0.5		10.0							500	50	-	1000	100	-	500	50	-
0.4				18.0					60	10	80	150	27	-	90	16	20
0.4				42.0					60	25	20	150	63	-	90	37	80
								10.0									
0.3				17.5					90	15	75	150	26	25	60	10	50
0.4		52.5							400	210	-	1000	525	-	600	315	-
0.4		30.0							480	144	-	1200	360	-	720	216	-
0.4		50.0							480	240	-	1200	600	-	720	360	-
0.4		46.0							480	220	80	1200	552	-	720	331	20
0.4		53.0							560	296	80	1400	742	-	840	445	20
0.3		46.0							420	193	20	1400	644	-	980	450	80
0.4		49.5							560	277	20	1400	693	-	840	415	80
0.4		19.0							560	106	40	1400	266	-	840	159	60
		356.0		77.5				10.0		1790	15		4598	25		2308	10
0.4		58.0							560	324	80	1400	812	-	840	487	20
0.3		58.0							600	348	-	1200	696	-	600	348	-
								04.0									
0.3		63.0							480	302	40	1600	1008	-	1120	705	60
0.3		43.5							480	208	80	1600	696	-	1120	487	20
0.5		10.0							600	60	-	1200	120	-	600	60	-
0.6		12.0							720	86	40	1200	144	-	480	57	60
		244.5						04.0		1330	40		3476	-		2145	60

Hemmanstal	Registernummer	Littera å kartan	Socken, by och hemman	Delägares namn, hemvist m. m. samt ägobeskrivning	Ägofigurens nummer
1	2	3	4	5	6
				Över fört	
				äng, myra på grus o sand	243
				väg imp	244
				åker torvmyra på grus o sand	245
				" " "	246
				" " "	247
				" " "	247a
				" myra "	248
				äng " "	249
				väg imp.	250
				äng " "	251
				" " "	252
				Summa	
1/8	15³	Bd	Nävlinge	Johan Cederholm	
				äng, torvdy	253
				" , myra på grus o sand	254
				" " "	255
				" " "	256
				" " "	257
				åker torvdy "	258
				" / " "	259
				" " "	260
				" " "	261
				" " "	262
				" " "	263
				" myra "	264
				" " "	265
				väg imp.	266
				Överföres	

	Areal								Nuvarande värde			Blivande värde			Förbättringsvärde		
	Åker		Äng och odlingsmark		Annan duglig mark		Impediment och högl. mark		pr har	pr ägofigur		pr har	pr ägofigur		pr har	pr ägofigur	
	Har	ar	Har	ar	Har	ar	Har	ar	Kr.	Kr.	öre	Kr.	Kr.	öre	Kr.	Kr.	öre
	7		8		9		10		11	12		13	14		15	16	
	2	44.5						04.0		1330	40		3476	–		2145	60
0.5				05.5					200	11	–	400	22	–	200	11	–
								09.0									
0.6		15.5							720	111	60	1200	186	–	480	74	40
0.4		62.0							480	297	60	1200	744	–	720	446	40
0.5		16.5							700	115	50	1400	231	–	700	115	50
0.3		27.0							480	129	60	1600	432	–	1120	302	40
0.6		52.0							840	436	80	1400	728	–	560	291	20
0.6				50.0					90	45	–	150	75	–	60	30	–
								03.5									
0.5				32.0					75	24	–	150	48	–	75	24	–
0.5				42.0					75	31	50	150	63	–	75	31	50
	4	17.5	1	29.5				16.5		2533	–		6005	–		3472	–
0.5				15.0					75	11	25	150	22	50	75	11	25
0.4				60.0					60	36	–	150	90	–	90	54	–
0.4				05.5					60	3	30	150	8	25	90	4	95
0.5				45.0					75	33	75	150	67	50	75	33	75
0.5				43.0					75	32	25	150	64	50	75	32	25
0.4		64.0							640	409	60	1600	1024	–	960	614	40
0.4		112.0							640	716	80	1600	1792	–	960	1075	20
0.5		51.0							700	357	–	1400	714	–	700	357	–
0.5		46.0							700	322	–	1400	644	–	700	322	–
0.3		90.0							480	432	–	1600	1440	–	1120	1008	–
0.4		48.5							640	310	40	1600	776	–	960	465	60
0.4		72.0							640	460	80	1600	1152	–	960	691	20
0.3		59.0							480	283	20	1600	944	–	1120	660	80
								07.5									
	5	42.5	1	68.5				07.5		3408	35		8738	75		5330	40

Hemmanstal	Registernummer	Littera å kartan	Socken, by och hemman	Delägares namn, hemvist m. m. samt ägobeskrivning	Ägofigurens nummer
1	2	3	4	5	6
				Överfört	
				åker, mycka på grus o sand	267
				" " "	268
				" " "	269
				" " "	270
				äng " "	271
				" " "	272
				" " "	272a
				" " "	272b
				väg imp.	272c
				" "	272e
				Summa	
1/32	14⁵	Be	Nävlinge	Kristianstads läns egnahemsnämnd	
				åker, mycka på grus o sand	273
				" " "	274
				" " "	275
				" " "	276
				" " "	277
				" " "	278
				äng " "	279
				" " "	280
				väg imp.	281
				Summa	
1/64	14⁶	Bf	Do	Kristianstads läns egnahemsnämnd	
				åker, mycka på grus o sand	282
				" " "	283
				" " "	284
				Överföres	

	Areal								Nuvarande värde			Blivande värde			Förbättringsvärde		
	Åker		Äng och odlingsmark		Annan duglig mark		Impediment och högl. mark		pr har	pr ägofigur		pr har	pr ägofigur		pr har	pr ägofigur	
	Har	ar	Har	ar	Har	ar	Har	ar	Kr.	Kr.	öre	Kr.	Kr.	öre	Kr.	Kr.	öre
	7		8		9		10		11	12		13	14		15	16	
	5	42.5	1	68.5				07.5		3408	35		8738	75		5330	40
0.4		61.5							560	344	40	1400	861	—	840	516	60
0.4		64.5							640	412	80	1600	1032	—	960	619	20
0.4		77.0							640	492	80	1600	1232	—	960	739	20
0.5		58.5							600	351	—	1200	702	—	600	351	—
0.2				12.0					30	3	60	150	18	—	120	14	40
0.2				05.5					30	1	65	150	8	25	120	6	60
0.3				41.0					45	18	45	150	61	50	105	43	05
0.3				02.0					45	0	90	150	3	—	105	2	10
								03.0									
								01.0									
	8	04.0	2	99.0				11.5		5033	95		12656	50		7622	55
0.5		65.0							800	520	—	1600	1040	—	800	520	—
0.6		34.0							840	285	60	1400	476	—	560	190	40
0.5		36.5							600	219	—	1200	438	—	600	219	—
0.3		18.5							240	44	40	800	148	—	560	103	60
0.4		16.0							560	89	60	1400	224	—	840	134	40
0.4		15.5							560	86	80	1400	217	—	840	130	20
0.3				35.5					300	106	50	1000	355	—	700	248	50
0.3				08.0					240	19	20	800	64	—	560	44	80
								07.0									
	1	85.5		43.5				07.0		1371	10		2962	—		1590	90
0.5		22.0							800	176	—	1600	352	—	800	176	00
0.5		47.0							700	329	—	1400	658	—	700	329	—
0.4		58.0							560	324	80	1400	812	—	840	487	20
	1	27.0								829	80		1822	—		992	20

Hemmanstal	Registernummer	Littera å kartan	Socken, by och hemman	Delägares namn, hemvist m. m. samt ägobeskrivning	Ägofigurens nummer
1	2	3	4	5	6
				Överfört	
				väg imp.	285
				Summa	
1/32	14 11	Bg	Navlinge	Kristianstads läns sjukhus nämnd	
				åker, mycket prå grus o sand	286
				" " "	287
				" " "	288
				" " "	289
				" " "	290
				" " "	291
				äng " "	292
				" " "	293
				" " "	294
				" " "	295
				väg imp.	296
				Summa	
1/16	14 9	Bh	Do	Emil Jonasson	
				äng, mycket prå grus o sand	297
				" " "	298
				" " "	299
				åker " "	300
				" " "	301
				" " "	302
				" " "	303
				" " "	304
				" " "	305
				" " "	306
				" " "	307
				Överföres	

	Areal								Nuvarande värde			Blivande värde			Förbättringsvärde		
	Åker		Äng och odlingsmark		Annan duglig mark		Impediment och högl. mark		pr har	pr ägofigur		pr har	pr ägofigur		pr har	pr ägofigur	
	Har	ar	Har	ar	Har	ar	Har	ar	Kr.	Kr.	öre	Kr.	Kr.	öre	Kr.	Kr.	öre
	7		8		9		10		11	12		13	14		15	16	
	1	27.0						02.0		829	80		1822	–		992	20
	1	27.0						02.0		829	80		1822	–		992	20
0.2		40.0							200	80	–	1000	400	–	800	320	–
0.2		11.0							200	22	–	1000	110	–	800	88	–
0.2		54.5							200	109	–	1000	545	–	800	436	–
0.2		23.0							200	46	–	1000	230	–	800	184	–
0.2		19.0							200	38	–	1000	190	–	800	152	–
0.2		22.0							200	44	–	1000	220	–	800	176	–
0.3				42.0					60	25	20	200	84	–	140	58	80
0.3				14.5					60	8	70	200	29	–	140	20	30
0.4				76.0					60	45	60	150	114	–	90	68	40
0.3				144.0					45	64	80	150	216	–	105	151	20
								05.0									
	1	69.5	2	76.5				05.0		483	30		2138	–		1654	70
0.4				79.0					60	47	40	150	118	50	90	71	10
0.4				32.5					60	19	50	150	48	75	90	29	25
0.4				34.5					60	20	70	150	51	75	90	31	05
0.3		05.5							360	19	80	1200	66	–	840	46	20
0.3		11.5							360	41	40	1200	138	–	840	96	60
0.3		26.0							360	93	60	1200	312	–	840	218	40
0.3		23.0							360	82	80	1200	276	–	840	193	20
0.3		17.5							360	63	–	1200	210	–	840	147	–
0.4		11.0							480	52	80	1200	132	–	720	79	20
0.3		28.0							360	100	80	1200	336	–	840	235	20
0.3		19.0							360	68	40	1200	228	–	840	159	60
	1	41.5	1	46.0						610	20		1917	–		1306	80

Hemmanstal	Registernummer	Littera å kartan	Socken, by och hemman	Delägares namn, hemvist m. m. samt ägobeskrivning	Ägofigurens nummer
1	2	3	4	5	6
				Överfört	
				väg imp.	308
				äng, myra på grus o sand	309
				" " "	310
				Summa	
1/64	15⁷	Bi	Nävlinge	Edvin Persson	
				åker, myra på grus o sand	311
				" " "	312
				" " "	313
				" " "	314
				" " "	315
				" " "	316
				" " "	317
				" " "	318
				" " "	319
				" " "	320
				äng " "	321
				" " "	322
				" " "	323
				" " "	323a
				väg imp	324
				Summa	
1/64	15⁶	Bj	Do	Edvin Persson	
				åker, myra på grus och sand	325
				" " "	326
				" " "	327
				" " "	328
				Överföres	

	Areal								Nuvarande värde			Blivande värde			Förbättringsvärde		
	Åker		Äng och odlingsmark		Annan duglig mark		Impediment och högl. mark		pr har	pr ägofigur		pr har	pr ägofigur		pr har	pr ägofigur	
	Har	ar	Har	ar	Har	ar	Har	ar	Kr.	Kr.	öre	Kr.	Kr.	öre	Kr.	Kr.	öre
	7		8		9		10		11	12		13	14		15	16	
	1	41.5	1	46.0						610	20		1917	–		1306	80
								02.0									
0.4				34.5					60	20	70	150	51	75	90	31	05
0.4				05.5					60	3	30	150	8	25	90	4	95
	1	41.5	1	86.0				02.0		634	20		1977	–		1342	80
0.4		08.5							480	40	80	1200	102	–	720	61	20
0.4		22.5							560	126	–	1400	315	–	840	189	–
0.4		26.0							560	145	60	1400	364	–	840	218	40
0.4		29.0							560	162	40	1400	406	–	840	243	60
0.5		46.0							700	322	–	1400	644	–	700	322	–
0.5		45.0							700	315	–	1400	630	–	700	315	–
0.4		36.0							560	201	60	1400	504	–	840	302	40
0.4		17.0							560	95	20	1400	238	–	840	142	80
0.4		35.0							560	196	–	1400	490	–	840	294	–
0.4		05.0							560	28	–	1400	70	–	840	42	–
0.3				27.0					45	12	15	150	40	50	105	28	35
0.3				03.0					45	1	35	150	4	50	105	3	15
0.4				32.5					60	19	50	150	48	75	90	29	25
0.4				08.5					60	5	10	150	12	75	90	7	65
								08.0									
	2	70.0		71.0				08.0		1670	40		3869	50		2198	80
0.5		10.0							720	72	–	1200	120	–	480	48	–
0.4		53.0							480	254	40	1200	636	–	720	381	60
0.3		10.0							420	42	–	1400	140	–	980	98	–
0.3		25.0							420	105	–	~~1400~~	~~350~~	–	980	245	–
		98.0								473	40		1246	–		772	60

Hemmanstal	Registernummer	Littera å kartan	Socken, by och hemman	Delägares namn, hemvist m. m. samt ägobeskrivning	Ägofigurens nummer
1	2	3	4	5	6
				Överfös	
				åker, mycka på grus och sand	329
				" " "	330
				äng " "	331/331a
				" " "	332
				" " "	333
				" " "	334
				" " "	335
				" " "	336
				" " "	337
				väg imp	338
				åker " "	339
				Summa	
avs.	14^{21}	B2	Nävlinge	Anders Fredriksson	
				åker, mycka på grus o sand	340
				Summa	
avs	14^{22}	Bm	Do	Anders Fredriksson	
				åker, mycka på grus o sand	341
				Summa	
1/32	15^{5}	Bo	Do	Anders Fredriksson	
				åker, mycka på grus och sand	342
				äng " "	343
				åker " "	344
				" " "	345
				äng " "	346
				" " "	347
				Överfös	

	Areal								Nuvarande värde			Blivande värde			Förbättringsvärde		
	Åker		Äng och odlingsmark		Annan duglig mark		Impediment och högl. mark		pr har	pr ägofigur		pr har	pr ägofigur		pr har	pr ägofigur	
	Har	ar	Har	ar	Har	ar	Har	ar	Kr.	Kr.	öre	Kr.	Kr.	öre	Kr.	Kr.	öre
	7		8		9		10		11	12		13	14		15	16	
		98.0								473	40		1246	–		772	60
0.4		49.0							560	274	40	1400	686	–	840	411	60
0.4		36.0							560	201	60	1400	504	–	840	302	40
0.3				18.0					45	8	10	150	27	–	105	18	90
0.3				16.0					45	7	20	150	24	–	105	16	80
0.3				47.5					240	114	–	800	380	–	560	266	–
0.3				57.0					45	25	65	150	85	50	105	59	85
0.4				22.5					60	13	50	150	33	75	90	20	25
0.4				21.5					60	12	90	150	32	25	90	19	35
0.3				08.0					45	3	60	150	12	–	105	8	40
0.3				19.0					45	8	55	150	28	50	105	19	45
								070									
0.4		85.0							560	476	–	1400	1190	–	840	714	–
	268.0		2095					070		1618	90		4249	–		2630	10
0.4		27.5							560	154	–	1400	385	–	840	231	–
		27.5								154	–		385	–		231	–
0.4		22.5							560	126	–	1400	315	–	840	189	–
		22.5								126	–		315	–		189	–
0.4		12.0							560	67	20	1400	168	–	840	100	80
0.3				67.0					45	30	15	150	100	50	105	70	35
0.4		33.0							560	184	80	1400	462	–	840	277	20
0.5		34.5							700	241	50	1400	483	–	700	241	50
0.6				40.0					90	36	–	150	60	–	60	24	00
0.7				41.0					105	43	05	150	61	50	45	18	45
		79.5		148.0						602	70		1335	–		732	30

Hemmanstal	Registernummer	Littera å kartan	Socken, by och hemman	Delägares namn, hemvist m. m. samt ägobeskrivning	Ägofigurens nummer
1	2	3	4	5	6
				Överfört	
				åker, mycket på grus o sand	348
				" " "	349
				" " "	350
				väg imp.	351
				åker " "	352
				" " "	353
				" " "	354
				väg imp.	355
				åker " "	356
				" " "	357
				" " "	358
				" " "	359
				Summa	
1/64	12[14]	Bp	Närlingi	Anders Fredriksson	
				åker, bromycket på grus o sand	360
				" " "	361
				" " "	362
				Summa	
1/256	12[15]	Bq	Do	Nils Nilsson	
				väg imp.	363
				åker, mycket på grus o sand	364
				" " "	365
				" " "	366
				" " "	367
				" " "	368
				väg imp.	369
				Överföres	

	Areal								Nuvarande värde			Blivande värde			Förbättringsvärde		
	Åker		Äng och odlingsmark		Annan duglig mark		Impediment och högl. mark		pr har	pr ägofigur		pr har	pr ägofigur		pr har	pr ägofigur	
	Har	ar	Har	ar	Har	ar	Har	ar	Kr.	Kr.	öre	Kr.	Kr.	öre	Kr.	Kr.	öre
	7		8		9		10		11	12		13	14		15	16	
		79.5	1	48.0						602	70		1335	-		732	30
0.6		51.5							840	432	60	1400	721	-	560	288	40
0.6		31.5							840	264	60	1400	441	-	560	176	40
0.6		22.5							840	189	-	1400	315	-	560	126	-
								03.0									
0.4		38.0							560	212	80	1400	532	-	840	319	20
0.4		09.0							560	50	40	1400	126	-	840	75	60
0.3		25.0							420	105	-	1400	350	-	980	245	-
								03.0									
0.4		37.0							560	207	20	1400	518	-	840	310	80
0.3		16.0							420	67	20	1400	224	-	980	156	80
0.3		22.5							420	94	50	1400	315	-	980	220	50
0.3		74.0							420	310	80	1400	1036	-	980	725	20
	4	065	1	48.0				06.0		2536	80		5913	-		3376	20
0.5		25.0							700	175	-	1400	350	-	700	175	-
0.4	1	20.0							480	576	-	1200	1440	-	720	864	-
0.4		36.0							560	201	60	1400	504	-	840	302	40
	1	81.0								952	60		2294	-		1341	40
								08.0									
0.3		23.0							420	96	60	1400	322	-	980	225	40
0.3		21.0							420	88	20	1400	294	-	980	205	80
0.3		16.0							420	67	20	1400	224	-	980	156	80
0.2		07.0							280	19	60	1400	98	-	1120	78	40
0.2		22.0							280	61	60	1400	308	-	1120	246	40
								03.0									
		89.0						11.0		333	20		1246	-		912	80

Hemmanstal	Registernummer	Littera å kartan	Socken, by och hemman	Delägares namn, hemvist m. m. samt ägobeskrivning	Ägofigurens nummer
1	2	3	4	5	6
				Överfört	
				åker, myra på grus o sand	370
				Summa	
1/32	12⁸	Br	Nävlinge	Nils Nilsson	
				åker, myra på grus o sand	371
				" " "	372
				" " "	373
				" " "	374
				" " "	375
				" " "	376
				" " "	377
				äng " "	378
				Summa	
1/16	7⁸	Bs	Do	Hjalmar Edvard Mårtensson	
				äng, Torvag	379
				Summa	
1/16	7³	Bt	Do	Alfred Karlsson	
				äng, Torvag	380
				Summa	
1/16	7⁴	Bu	Do	Nils Kronkvist	
				äng, Torvag	381
				Summa	
1/32, 7/128, 1/128	8 5.7.8.	Bv	Do	Alfred Trotberg, Alfr. Andersson dä., Fru Nilsson nr.	
				äng, Torvag	382
				Summa	

	Areal								Nuvarande värde			Blivande värde			Förbättringsvärde		
	Åker		Äng och odlingsmark		Annan duglig mark		Impediment och högl. mark		pr har	pr ägofigur		pr har	pr ägofigur		pr har	pr ägofigur	
	Har	ar	Har	ar	Har	ar	Har	ar	Kr.	Kr.	öre	Kr.	Kr.	öre	Kr.	Kr.	öre
	7		8		9		10		11	12		13	14		15	16	
		89.0						11.0		333	20		1246	–		912	80
0.3		22.0							420	92	40	1400	308	–	980	215	60
		111.0						11.0		425	60		1554	–		1128	40
0.3		55.0							420	231	–	1400	770	–	980	539	–
0.3		03.0							360	10	80	1200	36	–	840	25	20
0.3		24.0							300	72	–	1000	240	–	700	168	–
0.2		29.0							200	58	–	1000	290	–	800	232	–
0.4		24.0							480	115	20	1200	288	–	720	172	80
0.3		12.0							300	36	–	1000	120	–	700	84	–
0.3		53.0							300	159	–	1000	530	–	700	371	–
				75.0													
	2	00.0		75.0						682	–		2274	–		1592	–
2128,64																	
0,6				09.0					90	8	10	150	13	50	60	5	40
				09.0						8	10		13	50		5	40
0,6				06.0					90	5	40	150	9	–	60	3	60
				06.0						5	40		9	–		3	60
0,6				04.5					90	4	05	150	6	75	60	2	70
				04.5						4	05		6	75		2	70
0				05.5					90	4	95	150	8	25	60	3	30
				05.5						4	95		8	25		3	30

Hemmanstal	Registernummer	Littera å kartan	Socken, by och hemman	Delägares namn, hemvist m. m. samt ägobeskrivning	Ägofigurens nummer
1	2	3	4	5	6
4/16	8³	Bx	Nävlinge	Nils Andersson	
				äng, torvag	383
				Summa	
172/1000	92	By	Do	Johan Månsson	
				äng, torvag	384
				Summa	
7/160	2⁴	Ca	Krokarid	Albert Olsson	
				åker, mycket på grus o sand	385
				Summa	
1/8	4¹	Cb	Do	Nils Pålsson	
				åker, mycket på grus o sand	386
				" " "	387
				" " "	388
				" " "	389
				" " "	390
				" torvag "	391
				" " "	392
				" " "	393
				äng " "	393b
				Summa	
3/8	1¹	Cd	Do	Oskar Olsson	
				äng torvag	394
				åker " på grus o sand	395
				" " " "	396
				Summa	

	Areal								Nuvarande värde			Blivande värde			Förbättringsvärde		
	Åker		Äng och odlingsmark		Annan duglig mark		Impediment och högl. mark		pr har	pr ägofigur		pr har	pr ägofigur		pr har	pr ägofigur	
	Har	ar	Har	ar	Har	ar	Har	ar	Kr.	Kr.	öre	Kr.	Kr.	öre	Kr.	Kr.	öre
	7		8		9		10		11	12		13	14		15	16	
0,6				07.0					90	6	30	150	10	50	60	4	20
				07.0						6	30		10	50		4	20
0,6				40.0					90	36	–	150	60	–	60	24	–
				40.0						36	–		60	–		24	–
0.7		41.5							1120	464	80	1600	664	–	480	199	20
		41.5								464	80		664	–		199	20
0.7		03.0							1120	33	60	1600	48	–	480	14	40
0.7		06.5							1120	72	80	1600	104	–	480	31	20
0.1		03.0							1120	33	60	1600	48	–	480	14	40
0.4		75.0							640	480	–	1600	1200	–	960	720	–
0.4		47.5							640	304	–	1600	760	–	960	456	–
0.5		19.0							800	152	–	1600	304	–	800	152	–
0.4		86.0							640	550	40	1600	1376	–	960	825	60
0.7		23.0							640	147	20	1600	368	–	960	220	80
0.3				08.0					45	3	60	150	12	–	105	8	40
	2	63.0		08.0						1777	20		4220	–		2442	80
0.5				15.0					200	30	–	400	60	–	200	30	–
0.5		65.0							800	520	–	1600	1040	–	800	520	–
0.5		95.0							800	760	–	1600	1520	–	800	760	–
	1	60.0		15.0						1310	–		2620	–		1310	–

Hemmanstal	Registernummer	Littera å kartan	Socken, by och hemman	Delägares namn, hemvist m. m. samt ägobeskrivning	Ägofigurens nummer
1	2	3	4	5	6
				Ovafrid	
				åker, torvag på gräs o tara	397
				" " "	398
				" " "	399
				äng " "	400
				" " "	401
				väg imp.	402
				åker myra "	403
				väg imp.	404
				Summa	
1/16	3 4	Ce	Kirkarud	Nils Ulf. Andersson 3/4, Per Timansson 1/4	
				äng, torvag	405
				Summa	
1/32, 1/32	3 2.3	Cf	Do	Harry William Andersson	
				äng, torvag	406
				Summa	
1/80	2 9	Ch	Do	Johan Larsson	
				äng, torvag	408
				Summa	
1/80	2 8	Ci		Nils Andersson	
				äng, torvag	409
				Summa	
1/80	2 7	Cj		Nils Andersson	
				äng, torvag	410
				Summa	

	Areal								Nuvarande värde			Blivande värde			Förbättringsvärde		
	Åker		Äng och odlingsmark		Annan duglig mark		Impediment och högl. mark		pr har	pr ägofigur		pr har	pr ägofigur		pr har	pr ägofigur	
	Har	ar	Har	ar	Har	ar	Har	ar	Kr.	Kr.	öre	Kr.	Kr.	öre	Kr.	Kr.	öre
	7		8		9		10		11	12		13	14		15	16	
	1	60.0		15.0						1310	–		2620	–		1310	–
0.6	1	65.5							960	1588	80	1600	2648	–	640	1059	20
0.6	1	12.0							960	1075	20	1600	1792	–	640	716	80
0.6		86.0							960	825	60	1600	1376	–	640	550	40
0.5				57.0					75	42	75	150	85	50	75	42	75
0.5				31.0					75	23	25	150	46	50	75	23	25
								14.0									
0.5		47.0							700	329	–	1400	658	–	700	329	–
								03.5									
	5	70.5	1	03.0				17.5		5194	60		9226	–		4031	40
0.6				09.5					90	8	55	150	14	25	60	5	70
				09.5						8	55		14	25		5	70
0.6				03.5					90	3	15	150	5	25	60	2	10
				03.5						3	15		5	25		2	10
0.6				01.5					90	1	35	150	2	25	60	0	90
				01.5						1	35		2	25		0	90
0.6				02.0					90	1	80	150	3	–	60	1	20
				02.0						1	80		3	–		1	20
0.6				02.5					90	2	25	150	3	75	60	1	50
				02.5						2	25		3	75		1	50

Hemmanstal	Registernummer	Littera å kartan	Socken, by och hemman	Delägares namn, hemvist m. m. samt ägobeskrivning	Ägofigurens nummer
1	2	3	4	5	6
1/80	2[6]	Ck	Krokarød	Nils Andersson	
				äng. Fowdy	411
				Summa	
7/32	2[3]	Cl	Do	Per Andersson	
				äng fowdy på gras o sand	412
				åker " " "	413
				" myra " "	414
				äng " " "	415
				" " " "	416
				åker " " "	417
				" " " "	418
				väg myr.	419
				Summa	
1/16	1[11]	Da	Ekholma	Nils Persson	
				åker fowdy på gras o sand	420
				äng " "	421
				Summa	
1/16	1[9]	Db	Do	Nils Persson	
				åker. fowdy på gras o sand	422
				äng " "	423
				åker " "	424
				Summa	
1/16	1[8]	Dc	Do	Otto Persson	
				äng. fowdy på gras o sand	425
				Överfries	

	Areal								Nuvarande värde			Blivande värde			Förbättringsvärde		
	Åker		Äng och odlingsmark		Annan duglig mark		Impediment och högl. mark		pr har	pr ägofigur		pr har	pr ägofigur		pr har	pr ägofigur	
	Har	ar	Har	ar	Har	ar	Har	ar	Kr.	Kr.	öre	Kr.	Kr.	öre	Kr.	Kr.	öre
	7		8		9		10		11	12		13	14		15	16	
0,6				02.0					90	1	80	150	3	–	60	1	20
				02.0						1	80		3	–		1	20
0,6				11.5					90	10	35	150	17	25	60	6	90
0.4		68.0							560	380	80	1400	952	–	840	571	20
0.5		24.0							700	168	–	1400	336	–	700	168	–
0.2				28.0					280	78	40	1400	392	–	1120	313	60
0.2				24.0					280	67	20	1400	336	–	1120	268	80
0.4		29.0							560	162	40	1400	406	–	840	243	60
0.4		02.0							560	11	20	1400	28	–	840	16	80
								04.5									
	1	23.0		63.5				04.5		878	35		2467	25		1588	90
0.6		01.5							720	10	80	1200	18	–	480	7	20
0.4				12.0					60	7	80	150	19	50	90	11	70
		01.5		12.0						18	60		37	50		18	90
0.5		46.5							600	279	–	1200	558	–	600	279	–
0.5				12.0					75	9	–	150	18	–	75	9	–
0.5		11.5							600	69	–	1200	138	–	600	69	–
		58.0		12.0						357	–		714	–		357	–
0.5				50.0					75	37	50	150	75	–	75	37	50
				50.0						37	50		75	–		37	50

Hemmanstal	Registernummer	Littera å kartan	Socken, by och hemman	Delägares namn, hemvist m. m. samt ägobeskrivning	Ägofigurens nummer
1	2	3	4	5	6
				Överförd	
				åker, torvdy, på gren i sam	426
				väg imp.	427
				åker " "	428
				" " "	429
				" " "	430
				väg imp.	431
				åker " "	432
				" " "	433
				Summa	
1/16	1 10	Dd	Ekholma	Nils Persson	
				äng, torvdy	434
				Summa	
1/32	1 12	De	D:o	Per Persson	
				äng, torvdy	435
				Summa	
1/32	1 6	Df	D:o	Carl Eriksson	
				äng, torvdy	436
				Summa	
5/256	1 18	Dg	D:o	Carl Eriksson	
				äng, torvdy	437
				Summa	
3/128	1 16	Dh	D:o	Per Persson	
				äng, torvdy	438
				Summa	

PETTERSONSKA BOKTR. EFTR. STOCKH.

	Areal								Nuvarande värde			Blivande värde			Förbättringsvärde		
	Åker		Äng och odlingsmark		Annan duglig mark		Impediment och högl. mark		pr har	pr ägofigur		pr har	pr ägofigur		pr har	pr ägofigur	
	Har	ar	Har	ar	Har	ar	Har	ar	Kr.	Kr.	öre	Kr.	Kr.	öre	Kr.	Kr.	öre
	7		8		9		10		11	12		13	14		15	16	
				50.0						37	50		75	–		37	50
0.4		23.0							480	110	40	1200	276	–	720	165	60
								00.5									
0.4		11.0							480	52	80	1200	132	–	720	79	20
0.3		26.0							360	93	60	1200	312	–	840	218	40
0.1		21.0							120	25	20	1200	252	–	1080	226	80
								01.0									
0.1		07.5							120	9	–	1200	90	–	1080	81	–
0.2		15.5							240	37	20	1200	186	–	960	148	80
	1	04.0		50.0				01.5		365	70		1323	–		957	30
0.5				40.0					50	20	–	100	40	–	50	20	–
				40.0						20	–		40	–		20	–
0.5				31.0					50	15	50	100	31	–	50	15	50
				31.0						15	50		31	–		15	50
0.5				40.0					50	20	–	100	40	–	50	20	–
				40.0						20	–		40	–		20	–
0.5				38.5					50	19	25	100	38	50	50	19	25
				38.5						19	25		38	50		19	25
0.5				22.0					50	11	–	100	22	–	50	11	–
				22.0						11	–		22	–		11	–

Hemmanstal	Registernummer	Littera å kartan	Socken, by och hemman	Delägares namn, hemvist m. m. samt ägobeskrivning	Ägofigurens nummer
1	2	3	4	5	6
1/64	1 17	Di	Ekholma	Karl Andersson	
				äng, torvdg.	439
				Summa	
			Sammandrag.		
			Nävlinge socken		
1/4	4 2	Aa	Nävlinge	Elna Påbsson Paulsson	
1/10	4 6	Ab	ej söknande	Per Andersson	
1/16	4 5	Ac	"	Olander Olsson	
1/12	2 3	Ad	"	Dsmc	
13/96	2 4	Ae	"	Karl Jönsson	
15/91	11 2	Af	"	August Andersson	
7/40	15 12	Ag	"	P. P. Gullberg	
avs.	15 10	Ah	ej sök. "	Aug. Bloms stubb.	
avs	15 17	Ai	utgår helt	Karl Håkansson	
avs	33 1	Aj	utgår med jfr 70-71	Dsmc	70,71 = 0.16.5 72 = 0.10.0
1/24	5 14	Ak	[illegible]	Dsmc	
avs.	29 1	Al	"	Karl Jönsson	
3/8	6 1	Am	utgår helt	Ellen Jonasson	
7/16	1 1	An	utgår helt	Ecklesiastikt lön hemman	
1/16	5 4	Ao	utgår helt	Albert Andersson	
1/48	5 5	Ap	utgår helt	Nils Persson	
6/768	5 12	Aq	utgår helt	Karna Persson	
1/32	3 5	Ar	utgår helt	Oskar Jönsson	
1/32	13 7	As	utgår helt	John Benzdsson	
1/32	14 13	At	"	Axel Trulsons stubb.	
1/16	14 4	At'	"	Dsmc	
3/256	14 17	Au	"	Marta Mårtensson	
				Överföres	

PETTERSONSKA BOKTR. EFTR. A. BLOMS

	Areal								Nuvarande värde			Blivande värde			Förbättringsvärde			
	Åker		Äng och odlingsmark		Annan duglig mark		Impediment och högl. mark		pr har	pr ägofigur		pr har	pr ägofigur			pr har	pr ägofigur	
	Har	ar	Har	ar	Har	ar	Har	ar	Kr.	Kr.	öre	Kr.	Kr.	öre		Kr.	Kr.	öre
	7		8		9		10		11	12		13	14			15	16	
0.5				14.0					75	10	50	150	21	–		75	10	50
Σ 10.5				14.0						10	50		21	–			10	50
	6	25.5						10.0		2441	60		4918	–			7476	40
	~~2~~	~~73.5~~								1867	20		4376	–			2508	80
		75.0		86.5				06.0		949	80		2120	25			1170	45
	4	14.5		12.0				04.0		2588	80		6310	50			3721	70
	7	84.5		12.5				11.0		5376	–		11987	75			6611	75
	3	32.0		20.0						808	80		3082	20			2273	40
	2	29.0	3	80.5						1613	05		3903	50			2290	45
		~~06.0~~								48	–		96	–			48	–
		(~~52.0~~)						01.0		414	–		690	–		Utgår	276	–
		~~26.5~~								307	20		424	–			116	80
		~~05.5~~								52	80		88	–			35	20
		52.0								499	20		832	–			332	80
				(~~27.5~~)						30	40		38	–			7	60
	(17	90.0)		(30.0)						12870	60		28197	–		Klag	15326	40
		(14.0)								112	–		224	–			112	–
		(09.0)								72	–		144	–			72	–
		(16.0)								128	–		256	–			128	–
	(3	47.0)		(48.0)						2517	30		5601	–			3283	70
	(1	19.0)		(11.0)						771	50		1937	–			1165	50
	1	53.0		56.0						2406	40		3008	–			601	60
	3	58.0						13.0		3511	20		5728	–			2216	80
	2	37.5						07.0		1977	60		3800	–			1822	40
	59	19.5	6	66.0				52.0		41363	45		92961	20			51597	75

Hemmanstal	Registernummer	Littera å kartan	Socken, by och hemman	Delägares namn, hemvist m. m. samt ägobeskrivning	Ägofigurens nummer
1	2	3	4	5	6
				Överfört	
1/32	14 16	Av	Näverlinge	Erhard Mårtensson	
avst.	14 28	Ax	"	Hugo Nilsson	
avst.	14 29	Ay	"	Ellen Jonasson	
1/64	14 15	Az	"	Hugo Nilsson	
9/320	14 20	Aå	"	Axel Tuulsons stubb.	
3/160	14 19	Aä	"	Johan Cederholm	
7/32	14 10	Aö	"	Albert Andersson	
1/80	15 13	Ba ej rök	"	Ola Pålsson	
3/64	12 6	Bb	"	Bertil Cederholm	
3/64	12 7	Bc	"	Per Nilsson	
1/8	15 3	Bd	"	Johan Cederholm	
1/32	14 5	Be	"	Kristianstads läns egnahemsnämnd	
1/64	14 6	Bf	"	Dsma	
1/32	14 11	Bg	"	Dsma	
1/16	14 9	Bh	"	Emil Jonasson	
1/64	15 7	Bi	"	Edvin Persson	
1/64	15 6	Bj	"	Dsma	
avs.	14 21	Bl	"	Anders Fredriksson	
avs	14 22	Bm	"	Dsma	
1/32	15 5	Bo	"	Dsma	
1/64	12 14	Bp	"	Dsma	
1/256	12 15	Bq	"	Nils Nilsson	
1/32	12 8	Br	"	Dsma	
1/16	7 8	Bs ej rök	"	Hjalmar Edward Markusson	
1/16	7 3	Bt ej rök	"	Alfred Karlsson	
1/16	7 4	Bu ej rök	"	Nils Kronkvist d. ä.	
1/32, 7/128, 1/128	8 5, 7, 8	Bv ej rök	"	Alf. Torberg, Alf. Andersson d. ä., Sven Nilsson m. fl.	
1/16	8 3	Bx ej rök	"	Nils Andersson	
				Överfört	

Areal								Nuvarande värde			Blivande värde			Förbättringsvärde		
Åker		Äng och odlingsmark		Annan duglig mark		Impediment och högl. mark		pr har	pr ägofigur		pr har	pr ägofigur		pr har	pr ägofigur	
Har	ar	Har	ar	Har	ar	Har	ar	Kr.	Kr.	öre	Kr.	Kr.	öre	Kr.	Kr.	öre
7		8		9		10		11	12		13	14		15	16	
59	19.5	6	66.0				52.0		41363	45		92961	20		51597	75
4	54.0		28.0						3814	35		7306	–		3491	65
	47.0								526	40		752	–		225	60
3	06.5						06.0		2417	60		4904	–		2486	40
3	87.0		04.0				01.0		2872	60		6198	–		3325	40
3	83.0	1	17.0						3566	70		6339	–		2772	30
3	16.0		25.0						2043	45		5108	50		3065	10
13	33.5	3	38.0				20.0		9072	70		19337	75		10265	05
	~~25.0~~								245	–		490	–		245	–
3	56.0		77.5				10.0		1790	15		4598	25		2808	10
4	17.5	1	29.5				16.5		2533	–		6005	–		3472	–
8	04.0	2	29.0				11.5		5033	95		12656	50		7622	55
1	85.5		43.5				07.0		1371	10		2962	–		1590	90
1	27.0						02.0		829	80		1822	–		992	20
1	69.5	2	76.5				05.0		483	30		2138	–		1654	70
1	41.5	1	86.0				02.0		634	20		1977	–		1342	80
2	70.0		71.0				08.0		1670	70		3869	50		2198	80
2	68.0	2	09.5				07.0		1618	90		4249	–		2630	10
	27.5								154	–		385	–		231	–
	22.5								126	–		315	–		189	–
4	16.5	1	48.0				06.0		2536	80		5913	–		3376	20
1	81.0								952	60		2294	–		1341	40
1	11.0						11.0		425	60		1554	–		1128	40
2	00.0		75.0						682	–		2274	–		1592	–
			~~09.0~~						8	10		13	50		5	40
			~~06.0~~						5	40		9	–		3	60
			~~04.5~~						4	05		6	75		2	70
			~~05.5~~						4	95		8	25		3	30
			~~07.0~~						6	30		10	50		4	20
128	69.0	26	65.5				1	65.0	86793	10		196456	70		109663	60

Hemmanstal	Registernummer	Littera å kartan	Socken, by och hemman	Delägares namn, hemvist m. m. samt ägobeskrivning	Ägofigurens nummer
1	2	3	4	5	6
				Ovanfört.	
172/1000	9 2	B	by ej rök Mävlinge	Johan Månsson	
7/160	2 4	Ca	ej rök Brokarod	Albert Olsson	
1/8	4 1	Cb	✓ "	Nils Pålsson	
3/8	1 1	Cd	✓ "	Oskar Olsson	
1/16	3 4	Ce	ej rök "	Nils Albert Andersson 3/4, Per Timansson 1/4	
1/32 1/32	3 2.3	Cf	ej rök "	Larry William Andersson	
1/80	2 9	Ch	ej rök "	Johan Svensson	
1/80	2 8	Ci	ej rök "	Nils Andersson (Vandtr.)	
1/80	2 7	Cj	ej rök "	Dsmu	
1/80	2 6	Ck	ej rök "	Dsmu	
7/32	2 3	Cl	✓ "	Per Andersson	
1/16	1 11	Da	ej rök Ekholma	Nils Persson	
1/16	1 9	Db	ej rök "	Dsmu	
1/16	1 8	Dc	✓ "	Otto Persson	
1/16	1 10	Dd	ej rök "	Nils Persson	
1/32	1 12	De	ej rök "	Per Persson	
1/32	1 6	Df	ej rök "	Carl Eriksson	
5/256	1 18	Dg	ej rök "	Dsmu	
3/128	1 16	Dh	ej rök "	Per Persson	
1/64	1 17	Di	ej rök "	Karl Andersson	
		71		Summa	

PETTERSONSKA BOKTR. EFTR. A. BERG.

Areal								Nuvarande värde			Blivande värde			Förbättringsvärde		
Åker		Äng och odlingsmark		Annan duglig mark		Impediment och högl. mark		pr har	pr ägofigur		pr har	pr ägofigur		pr har	pr ägofigur	
Har	ar	Har	ar	Har	ar	Har	ar	Kr.	Kr.	öre	Kr.	Kr.	öre	Kr.	Kr.	öre
7		8		9		10		11	12		13	14		15	16	
128	69.0	26	65.5			1	65.0		86793	10		196456	70		109663	60
			~~40.0~~						36	—		60	—		24	—
	~~41.5~~								464	80		664	—		199	20
2	63.0		08.0						1777	20		4220	—		2442	80
5	70.5	1	03.0						5194	60		9226	—		4031	40
			~~09.5~~						8	55		14	25		5	70
			~~03.5~~						3	15		5	25		2	10
			~~01.5~~						1	35		2	25			90
			~~02.0~~						1	80		3	—		1	20
			~~02.5~~						2	25		3	75		1	50
			~~02.0~~						1	80		3	—		1	20
1	23.0		63.5				04.5		878	25		2467	25		1588	90
	~~01.5~~		~~13.0~~						18	60		37	50		18	90
	~~58.0~~		~~12.0~~						357	—		714	—		357	—
1	04.0		50.0				01.5		365	70		1323	—		957	30
			~~40.0~~						20	—		40	—		20	—
			~~31.0~~						15	50		31	—		15	50
			~~40.0~~						20	—		40	—		20	—
			~~38.5~~						19	25		38	50		19	25
			~~22.0~~						11	—		22	—		11	—
			~~14.0~~						10	50		21	—		10	50
140	30.5	31	61.5			1	71.0		96077	50		215392	45		119391	95

Nävlinge den 23 februari 1907

Sammanträdesmännen

Hafver taxeringen i gen.

Olof Hansson, Anders Jönsson

Hemmanstal	Registernummer	Littera å kartan	Socken, by och hemman	Delägares namn, hemvist m. m. samt ägobeskrivning	Ägofigurens nummer
1	2	3	4	5	6

PETTERSONSKA BOKTR. EFTR. SKARA

344606

Bil. 11.

Jordsäkringslängd för "Nävlinge diknings företag år år 1937."

Hemmanstal	Registernummer	diktna i kanalen	Socken. Sg. kommun.	Delägare		Behållen ersättning för	Pris pr. ar.	Summa ersättning	
						ar.	kr.	kr.	öre.
1	2	3	4	5		6	7	8	
			Nävlinge socken.						
				Nilsarstäkan A-B.					
1/4	4[2]	Aa	Nävlinge	Elna Pålsson		9.45	5:-	47	25
1/10	4[6]	Ab	"	Per Andersson		6.13	7:-	42	91
					Summa			90	16
				Nilsarstäkan B-C					
1/16	4[5]	Ac	Nävlinge	Olander Olsson		8.75	5:-	43	75
1/12	2[3]	Ad	"	Dsmo		16.25	5:-	81	25
13/96	2[4]	Ae	"	Karl Jönsson		4.15	7:-	29	05
					Summa			154	05
				Nilsarstäkan C-D					
1/8	4[1]	Cb	Kvickarröd	Nils Pålsson		4.23	7:-	29	61
3/8	1[1]	Cd	"	Oskar Olsson		0.18	8:-	1	44
					Summa			31	05
				Nilsarstäkan D-E					
1/8	4[1]	Cb	Kvickarröd	Nils Pålsson		0.57	7:-	3	99
3/8	1[1]	Cd	"	Oskar Olsson		0.57	2:-	1	14
1/32	14[16]	Av	Nävlinge	Erhard Mårtensson		4.50	10:-	45	-
1/32	14[16]	Av	"	Dsmo		2.65	1:-	2	65
1/8	15[3]	Bd	"	Johan Cederholm		0.80	1:-	0	83
					återföres			53	61

1	2	3	4	5	6	7	8	
				inflytt			53	61
172/1000	9 2	By	Nådlinge	Johan Månsson	2.50	1:-	2	50
15/91	11 2	Af	"	August Andersson	0.65	1:-	0	65
				Summa			56	76
				Silversläkten F¹-G.				
9/320	14 20	Aå	Nådlinge	Axel Truls Svensson skeblus	6.50	1:-	6	50
9/320	14 20	Aå	"	Dsme	3.85	8:-	30	80
15/91	11 2	Af	"	August Andersson	0.65	1:-	0	65
1/16	7 8	Bs	"	Hjalmar Edvard Månsson	0.56	1:-	0	56
1/16	7 3	Bt	"	Alfred Karlsson	0.31	1:-	0	31
1/16	7 4	Bu	"	Nils Kronkvist	0.27	1:-	0	27
1/32, 7/128 1/128	8 5,7,8	Bv	"	Alf. Ostberg, Alf. Andersson mk. Sven Nilsson	0.30	1:-	0	30
1/16	8 3	Bx	"	Nils Andersson	0.34	1:-	0	34
13/96	2 4	Ae	"	Karl Jönsson	1.05	1:-	1	05
1/12	2 3	Ad	"	Olauder Olsson	1.20	1:-	1	20
1/16	4 5	Ag	"	Dsme	0.75	1:-	0	75
				Summa			42	73
				Silversläkten D-R				
3/8	1 1	Cd	Kinkarud	Oskar Olsson	6.8	8:-	54	40
3/8	1 1	Cd	"	Dsme	6.9	1:-	6	90
1/16	3 4	Ce	"	Nils Alb. Andersson 3/4, Per Simonsson 1/4	0.7	1:-	0	70
1/32, 1/32	3 2,3	Cf	"	Harry William Andersson	0.5	1:-	0	50
				Summa			62	50
				Sammandrag				
				Silversläkten A-B			90	16
				" B-C			154	05
				" C-D			31	05
				" D-E			56	76
				" F¹-G			42	73
				" D-R			62	50
				Summa			437	25

Nå -

Läsa den 23 februari 1917
Bernard Lundström
Matrikelutdrag insänt
Ola Hansson, Anders Jansson

Kostnadsförslag

Bil. 12.

"Nävlinge dikningsföretag av år 1937".

Läge	Längd m.	Arbete, jordmån m. m.	Antal	à pris	Kostnad Kr.	Kostnad öre	Summa Kr.	Summa öre
1	2	3	4	5	6		7	
a-0+00-7+80	860	Dikessträckan A-B.						
a-0+00-2+18	298	36" cementrör lm	298	13.-	3874	-		
2+26-2+80	54	" "	54	13.-	702	-		
a-0+33	47	Schaktning för täckt ledning, rörens läggning, dikesjordens återfyllning m.m. lm	47	8.-	376	-		
0+33-0+28	5	d:o d:o "	5	15.-	75	-		
0+28-0+00	28	d:o d:o "	28	8.-	224	-		
0+00-2+18	218	d:o d:o "	218	10.-	2180	-		
2+26-2+80	54	d:o d:o "	54	10.-	540	-	7971	-
2+80-4+40	160	Schaktning av dyjord m^3	750	-.60	450	-		
2+80-4+40	160	" " sand (kvicks.). "	260	-.90	234	-		
4+40-5+50	110	" " sten "	890	1.50	1335	-		
5+50-7+80	230	" " dyjord "	740	-.60	444	-		
5+50-7+80	230	" " sand (kvicks.) "	710	-.90	639	-	3102	-
a		Dikesöga	1	80.-			80	-
0+20, 1+76		Intagningsbrunnar av betong, inre diam. 1.20 m.	2	80.-			160	-
2+80		Intagningsbassäng	1	130:-			130	-
2+18-2+26	8	36" cementrör, grävning, läggning, återfyllning samt 1 st. brunn inre diam. 1.20 vid 2+18 bekostas av Västra Göinge härads väghållningsdistrikt.						
6+72-6+76	4	Ägobro, 1 m. kulvert	1	250.-			250	-
		För oförutsedda fall, arbetets tillsyn m.m. tillägges c:a 10 %					1307	-
		Summa kronor					13000	-
		Härtill kommer jordersättning enl. synemännens utlåtande					90	16
		Summa kronor:					13090	16

1	2	3	4	5	6		7	
7+80-13+20		Dikessträckan B-C.						
7+80-9+00	120	Schaktning av dyjord och stenmurar m^3	600	1.-	600	-		
7+80-9+00	120	d:o av grus och sten "	360	1.50	540	-		
9+00-13+20	420	d:o " dyjord och stenmurar "	390	1.-	390	-		
9+00-13+20	420	d:o " grus och sten "	3200	1.50	4800	-	6330	-
9+01-9+05		Ägobro, 1 m. kulvert st	1	250:-			250	-
		För oförutsedda fall, arbetets tillsyn m.m. tillägges c:a 10 %					620	-
		Summa kronor					7200	-
		Härtill kommer jordersättning enligt synemännens utlåtande					154	05
		Summa kronor:					1354	05
12+20-22+47	927	Dikessträckan C-D.						
13+20-16+84	364	32" cementrör lm	364	11.-	4004	-		
16+84-19+03	219	28" " "	219	8.-	1752	-		
19+11-21+00	189	28" " "	189	8.-	1512	-		
13+20-19+03	583	Schaktning för täckt ledning, rörens läggning, dikesjordens återfyllning m.m. lm	583	4.50	2623	50		
19+11-21+00	189	d:o d:o "	189	4.50	850	50	10742	-
13+20		Dikesöga st	1	100:-			100	-
14+28,15+25 16+84		Intagningsbrunnar av betong, inre diam. 1.2 m. st	3	80.-			240	-
21+00		Intagningsbassäng "	1	100.-			100	-
19+03-19+11	8	28" cementrör, grävning, läggning återfyllning samt 1 st. brunn inre diam. 1.00 m. bekostas av Västra Göinge härads väghållningsdistrikt.						
21+00-22+47	147	Schaktning av mossjord	550	.-60	330	-		
21+00-22+47	147	" " grus (kvickg.)	240	1.00	240	-	570	-
		För oförutsedda fall, arbetets tillsyn m.m. tillägges c:a 10 %					1178	-
		Summa kronor					12930	-
		överföres					12930	-

1	2	3	4	5	6	7
		överfört				12930 -
		Härtill kommer jordersättning enligt synemännens utlåtande				31 05
		Summa kronor:				12961 05
22+47-26+13		Dikessträckan D-E.				
22+47-26+13	366	Schaktning av mossjord m^3	2050	-:60	1230 -	1230 -
23+48-23+52		Ägobro enl. ritning st	1	250:-		250 -
		För oförutsedda fall, arbetets tillsyn m.m. tillägges c:a 10 %				150 -
		Summa kronor				1630 -
		Härtill kommer jordersättning enligt synemännens utlåtande				56 76
		Summa kronor:				1686 76
26+13-26+26	13	Dikessträckan E-F.				
26+13-26+26	13	Schaktning av mossjord m^3	105	-:60	63 -	63 -
		För oförutsedda fall, arbetets tillsyn m.m. tillägges c:a 10 %				7 -
		Summa kronor:				70 -
26+26-37+08	1082	Dikessträckan F-G.				
26+26-29+58	332	Schaktning av mossjord m^3	3240	-:60	1944 -	
26+26-29+58	332	" " grus "	80	1.50	120 -	2064 -
29+58-31+79	221	21" cementrör lm	221	5.50	1215 50	
31+79-37+08	529	18" " "	529	4.50	2380 50	
29+58-31+79	221	Schaktning för täckt ledning, rörens läggning, dikesjordens återfyllning m.m. lm	221	2.-	442 -	
31+79-33+83	204	d:o d:o "	204	3.50	714 -	
33+83-33+86	3	d:o d:o "	3	10;-	30 -	
33+86-34+75	89	d:o d:o "	89	3.50	311 50	
34+75-34+80	5	d:o d:o "	5	10.-	50 -	
34+80-35+60	80	d:o d:o "	80	3.50	280 -	
35+60-37+08	148	d:o d:o "	148	2.50	370 -	5793 50
29+58		Dikesöga st	1	50.-		50 -
29+64,31+79		Intagningsbrunnar av betong inre diam. 0.9 st	2	60.-		120 -
33+83,36+19,37+08		D:o inre diam 0.7 "	3	40.-		120 -
		För oförutsedda fall, arbetets tillsyn m.m. tillägges c:a 10 %				822 50
		Summa				8970 -
		överföres				8970 -

1	2	3		4	5	6	7
		överfört					8970 -
		Härtill kommer jordersättning enligt synemännens utlåtande					42 7
		Summa kronor					9012 7
37+08-47+44	1036	Dikessträckan G-H.					
37+08-40+93	385	15" cementrör	lm	385	3.50	1347 50	
40+93-42+18	125	12" "	"	125	2.50	312 50	
42+18-44+23	205	10" "	"	205	2.-	410 -	
44+23-47+44	321	9" "	"	321	1.75	561 75	
37+08-39+03	195	Schaktning för täckt ledning, rörens läggning, dikesjordnes återfyllning m.m.	lm	195	2.-	390 -	
39+03-39+07	4	d:o d:o	"	4	5.-	20 -	
39+07-40+93	186	d:o d:o	"	186	2.-	372 -	
40+93-42+18	125	d:o d:o	"	125	1.80	225 -	
42+18-44+23	205	d:o d:o	"	205	1.60	328 -	
44+23-47+44	321	d:o d:o	"	321	1.70	545 70	4512 4
37+83,39+07,39+75, 40+93,42+18,42+72, 43+95,44+23,45+15, 46+82,47+44		Intagningsbrunnar av betong, inre diam. 0.7 m.	st	11	40.-		440 -
		För oförutsedda fall, arbetets tillsyn m.m. tillägges c:a 10 %					497 5
		Summa kronor					5450 -
47+44-110+48	304	Dikessträckan H-I.					
47+44-47+77	33	15" cementrör	lm	33	3.50	115 50	
47+77-110+48	271	18" "	"	271	4.50	1219 50	
47+44-47+72	28	Schaktning för täckt ledning, rörens läggning, dikesjordens återfyllning m.m.	lm	28	1.70	47 60	
47+72-47+77	5	d:o d:o	"	5	10.-	50 -	
47+77-49+49	172	d:o d:o	"	172	2.20	378 40	
49+49-49+54	5	d:o d:o	"	5	10.-	50 -	
49+54-110+48	94	d:o d:o	"	94	2.-	188 -	2049 -
47+77,48+85,49+54 110+48		Intagningsbrunnar, inre diam. 0.7	st	4	40.-		160 -
		För oförutsedda fall, arbetets tillsyn m.m. tillägges c:a 10 %					221 -
		Summa kronor:					2430 -

1	2	3		4	5	6		7	
110+48-113+21	273	Dikessträckan I-K.							
110+48-113+21	273	9" cementrör	lm	273	1.75	477	75		
110+48-112+15	167	Schaktning för täckt ledning, rörens läggning, dikesjordens återfyllning m.m.	lm	167	1.50	250	50		
112+15-112+18	3	d:o d:o	"	3	5.-	15	-		
112+18-113+17	99	d:o d:o	"	99	1.50	148	50		
113+17-113+21	4	d:o d:o	"	4	10.-	40	-	931	75
111+21,112+15, 112+92,113+17, 113+21		Intagningsbrunnar av betong inre diam. 0.7	"	5	40.-			200	-
		För oförutsedda fall, arbetets tillsyn m.m. tillägges c:a 10 %						118	25
		Summa kronor						1250	-
130-140+16	1016	Dikessträckan B-L-M.							
130+00-133+33	333	15" cementrör	lm	333	3.50	1165	50		
133+43-140+16	673	15" "	"	673	3.50	2355	50		
130+00-132+06	206	Schaktning för täckt ledning m.m.	lm	206	1.80	370	80		
132+06-132+11	5	d:o d:o	"	5	6.-	30	-		
132+11-133+33	122	d:o d:o	"	122	2.50	305	-		
133+43-136+22	279	d:o d:o	"	279	1.80	502	20		
136+22-136+26	4	d:o d:o	"	4	6.-	24	-		
136+26-138+56	230	d:o d:o	"	230	2.-	460	-		
138+56-140+16	160	d:o d:o	"	160	2.50	400	-	5613	-
130+70,132+11,135+34 135+65,137+09,137+98 138+56,140+16,		Intagningsbrunnar av betong, inre diam. 0.7 m.	st	8	40.-			320	-
130+00		Dikesöga	"	1	50.-			50	-
133+33-133+43		15" cementrör, schaktning, läggning samt 1 st. brunn vid 133+43 bekostas av vederbörande väghållningsdistrikt.							
		För oförutsedda fall, arbetets tillsyn m.m. tillägges c:a 10 %						597	-
		Summa kronor:						6580	-

1	2	3	4	5	6	7
141+00-142+37	137	Dikessträckan L-N.				
141+00-142+37	137	6" tegelrör st	480	-:40	192 -	
141+00-142+37	137	Schaktning för täckt ledning m.m. lm	137	1.40	191 80	383 80
142+00,142+37		Intagningsbrunnar av betong inre diam 0.7 st	2	40.-		80 -
		För oförutsedda fall, arbetets tillsyn m.m. tillägges c:a 10 %				46 20
		Summa kronor				510 -
150+00-167+17	1717	Dikessträckan C-O-P.				
150+00-151+68	168	21" cementrör	168	5.50	924 -	
151+68-160+91	923	28" "	923	8.-	7384 -	
160+91-167+17	626	24" "	626	6.50	4069 -	
150+00-151+68	168	Schaktning för täckt ledning m.m. lm	168	2.-	336 -	
151+68-154+00	232	d:o d:o "	232	3.50	812 -	
154+00-154+58	58	d:o d:o "	58	3.-	174 -	
154+58-155+60	102	d:o d:o förstärkning m. 2" plank	102	3.50	357 -	
155+60-158+40	280	d:o d:o	280	2.50	700 -	
158+40-160+00	160	d:o d:o förstärkning m. 2" plank	160	3.50	560 -	
160+00-160+91	91	d:o d:o lm	91	2.50	227 50	
160+91-161+20	29	d:o d:o "	29	2.-	58 -	
161+20-161+79	59	d:o d:o förstärkning m. 2" plank	59	3.-	177 -	
161+79-167+17	538	d:o d:o lm	538	2.-	1076 -	16854 50
150+00		Dikesöga st	1	50.-		50 -
150+52,161+47,161+79, 165+36,166+50, 152+47,153+24,154+58, 156+94,157+86,168+85, 160+91,151+68		Intagningsbrunnar diam.0.9 "	5	60.-		300 -
		" " 1.0 "	8	70.-		560 -
167+17		Intagningsbassäng "	1	100.-		100 -
		För oförutsedda fall, arbetets tillsyn m.m. tillägges c:a 10 %				1785 50
		SUmma				19650 -

1	2	3		4	5	6		7	
200+00-204+00	400	Dikessträckan O-Q.							
200+00-204+00	400	12" cementrör	lm	400	2.50	1000	-		
200+00-201+97	197	Schaktning för täckt ledning							
		m.m.	lm	197	1.40	275	80		
201+97-204	203	d:o d:o	"	203	1.20	243	60	1519	40
201+97,203+8,		Intagningsbrunnar av betong							
204+00		inre diam. 0.7 m.	st	3	40.-			120	-
		För oförutsedda fall, tillägges							
		c:a 10 %						160	60
		Summa kronor						1800	-
50+00-62+09	1209	Dikessträckan D-R-S.							
50+00-54+00	400	Schaktning av dyjord	m^3	1900	-:60	1140	-		
53+00-54+00	100	" " grus	"	110	1.00	110	-		
54+00-55+48	148	18" cementrör	lm	148	4.50	666	-		
55+48-58+08	260	15" "	"	260	3.50	910	-		
58+08-60+45	237	12" "	"	237	2.50	592	50		
60+45-62+09	164	9" "	"	164	1.75	287	-		
54+00-55+48	148	Schaktning för täckt ledning							
		m.m.	lm	148	1.20	177	60		
55+48-58+08	260	d:o d:o	"	260	1.30	338	-		
58+08-60+45	237	d:o d:o	"	237	1.20	284	40		
60+45-62+09	164	d:o d:o	"	164	1.10	180	40	4685	90
54+[illegible]		Dikesöga	st	1	50.-			50	-
54+06,55+48,56+83		Intagningsbrunnar av betong							
58+08,60+45,62+09		inre diam. 0.7 m.	st.	6	40.-			240	-
		För oförutsedda fall, arbetets							
		tillsyn m.m. tillägges c:a 10 %						474	10
		Summa kronor						5450	-
		Härtill kommer jordersättning enl.							
		synemännens utlåtande						62	50
		Summa kronor						5512	50

1	2	3		4	5	6		7	
54+06-65+72	281	Dikessträckan R-T.							
54+06-63+80	89	5" tegelrör	st	315	-:30	94	50		
63+80-65+72	192	4" "	"	680	-:21	142	80		
54+06-64+20	129	Schaktning för täckt ledning							
		m.m.	lm	129	1.20	154	80		
64+20-65+72	152	d:o d:o	"	152	1.50	228	-	620	1
64+50,65+72		Intagningsbrunnar av betong,							
		inre diam. 0.7	st	2	40.-			80	-
		Dikesöga gemensamt med sträckan							
		D-R-S.							
		För oförutsedda fall, arbetets							
		tillsyn m.m. tillägges c:a 10 %						69	90
		Summa kronor:						770	-
100+00-103+36	336	Dikessträckan E-U.							
100+00-103+36	336	6" tegelrör	st	1180	-:40	472	-		
		Schaktning för täckt ledning,							
		förstärkning med brädunderlag	lm	336	1.30	436	80	908	80
100+00		Dikesöga	st	1	50.-			50	-
101+84,103+36		Intagningsbrunnar av betong							
		inre diam. 0.7	st	2	40.-			80	-
		För oförutsedda fall, arbetets							
		tillsyn m.m. tillägges c:a 10 %						101	20
		Summa kronor						1140	-
70+00-88+00	1706	Dikessträckan F-Z-Å-Ä.							
70+00-76+09	609	18" cementrör	lm	609	4.50	2740	50		
76+09-82+49	546	15" "	"	546	3.50	1911	-		
82+49-84+81	232	12" "	"	232	2.50	580	-		
84+81-87+13	232	10" "	"	232	2.-	464	-		
87+13-88+00	87	9" "	"	87	1.75	152	25		
70+00-71+00	100	Schaktning för täckt ledning,							
		förstärkning med brädunderlag	lm	100	1.50	150	-		
71+00-72+75	275	Schaktning för täckt ledning							
		m.m.	lm	175	1.20	210	-		
72+75-72+80	5	d:o d:o	"	5	8.-	40	-		
72+80-75+00	220	d:o d:o	"	220	1.20	264	-		
75+00-78+37	337	d:o d:o	"	337	1.30	438	10		
			överföres			6949	85		

1	2	3		4	5	6		7	
		överfört				6949	85		
78+37-79+42	105	Schaktning för täckt ledning m.m.	lm	105	3.50	367	50		
79+42-79+48	6	d:o d:o	"	6	8.-	48	-		
79+48-82+49	207	d:o d:o	"	207	3.50	724	50		
82+49-84+81	232	d:o d:o	"	232	1.70	394	40		
84+81-87+13	232	d:o d:o	"	232	1.60	371	20		
87+13-88+00	87	d:o d:o	"	87	2.20	191	40	9046	85
70+00		Dikesöga	st	1	50.-			50	-
72+00,73+04,74+53 74+81,76+09,77+40, 78+37,79+48,80+45, 82+49,83+80,84+81, 85+95,87+13,88+00		Intagningsbrunnar av betong, inre diam. 0.7 m.	st	15	40.-			600	-
		För oförutsedda fall, arbetets tillsyn m.m. tillägges c:a 10 %						973	15
		Summa kronor:						10670	-
96+00-99+06	306	Dikessträckan Z-Ö.							
96+00-99+06	306	6" tegelrör	st	1070	-:40	428	-		
96+00-98+29	229	Schaktning för täckt ledning m.m.	lm	229	1.10	251	90		
98+29-98+34	5	d:o d:o	"	5	8.-	40	-		
98+34-99+06	72	d:o d:o	"	72	1.70	122	40	842	30
97+40,98+34,99+06		Intagningsbrunnar av betong, inre diam. 0.7 m.	st	3	40.-			120	-
		För oförutsedda fall, arbetets tillsyn m.m. tillägges c:a 10 %						97	70
		Summa kronor						1060	-
90+00-92+80	280	Dikessträckan Å-A[1].							
90+00-91+00	100	10" cementrör	lm	100	2.-	200	-		
91+00-92+80	180	9" "	"	180	1.75	315	-		
90+00-91+95	195	Schaktning för täckt ledning m.m.	lm	195	1.20	234	-		
91+95-92+00	5	d:o d:o	"	5	8.-	40	-		
92+00-92+80	80	d:o d:o	"	80	1.20	96	-	885	-
91+00,92+00, 92+62,92+80		Intagningsbrunnar av betong, inre diam. 0.7 m.	st	4	40.-			160	-
		För oförutsedda fall, arbetets tillsyn m.m. tillägges c:a 10 %						105	-
		Summa kronor:						1150	-

1	2	3	4	5	6		7	
120+00-123+94	394	Dikessträckan G-B[1].						
120+00-123+94	394	9" cementrör	394	1.75	689	50		
120+00-122+84	284	Schaktning för täckt ledning,						
		m.m. lm	284	0.80	227	20		
122+84-122+87	3	d:o d:o "	3	8.-	24	-		
122+87-123+94	107	d:o d:o "	107	0.80	85	60	1026	30
122+10,123+10, 123+94		Intagningsbrunnar av betong,						
		inre diam. 0.7 m. st	3	40.-			120	-
		För oförutsedda fall, arbetets						
		tillsyn m.m tillägges c:a 10 %					113	70
		Summa kronor:					1260	-
170+00-170+70	70	Dikessträckan H-C[1].						
170+00-170+70	70	15" cementrör lm	70	3.50	245	-		
170+00-170+70	70	Schaktning för täckt ledning						
		m.m. lm	70	1.20	84	-	329	-
170+70		Dikesöga st	1	50.-			50	-
		För oförutsedda fall, arbetets						
		tillsyn m.m. tillägges c:a 10 %					41	-
		Summa kronor					420	-
115+00-118+26	326	Dikessträckan I-D[1].						
115+00-118+26	326	18" cementrör lm	326	4.50	1467	-		
115+00-118+26	326	Schaktning för täckt ledning						
		m.m. lm	326	1.10	358	60	1825	60
116+20,117+44, 118+26		Intagningsbrunnar av betong						
		inre diam. 0.7 m. st	3	40.-			120	-
		För oförutsedda fall, arbetets						
		tillsyn m.m. tillägges c:a 10 %					204	40
		Summa kronor:					2150	-

1	2	3	4	5	6	7	
		Sammandrag.					
a-0+00-7+80	860	Dikessträckan A-B				13090	16
7+80-13+20	540	" B-C				7354	05
13+20-22+47	927	" C-D				12961	05
22+47-26+13	366	" D-E				1686	76
26+13-26+26	13	" E-F				70	-
26+26-37+08	1082	" F-G				9012	73
37+08-47+44	1036	" G-H				5450	-
47+44-110+48	304	" H-I				2430	-
110+48-113+21	273	" I-K				1250	-
130+00-140+16	1016	" B-L-M				6580	-
141+00-142+37	137	" L-N				510	-
150+00-167+17	1717	" C-O-P				19650	-
200+00-204+00	400	" O-Q				1800	-
50+00-62+09	1209	" D-R-S				5512	50
63+00-65+72	272	" R-T				770	-
100+00-103+36	336	" E-U				1140	-
70+00-88+00	1706	" F-Z-Å-Ä				10670	-
96+00-99+06	306	" Z-Ö				1060	-
90+00-92+80	280	" Å-A[1]				1150	-
120+00-123+94	394	" G-B[1]				1260	-
170+00-170+70	70	" H-C[1]				420	-
115+00-118+26	326	" I-D[1]				2150	-
	13570	Summa kronor:				105977	25

Nävlinge den 23 februari 1937
Sunnanvolmarkäs
statens lantmätarverksamhet

19650
1800
21450

105977
21450
84520

	1	2	3	4	5	6	7

Bil. 13.

Kostnadsfördelningslängd för "Nävlinge delningsföretag av år 1937."

Mgr. o jämn [illegible]

Numreringsbok	Registrerunummer	Lägenhet i huset	Socken, stadsdel, kommun	Belägare		Skäl
1	2	3	4	5		6
			Näringe socken.			
1/4	4 2	Aa	Näringe	Elna Pålsson		
~~4/10~~	~~4 6~~	~~Ab~~	"	~~Per Andersson~~		
1/16	4 5	Ac	"	Olander Olsson		
1/12	2 3	Ad	"	Samma		
13/96	2 4	Ae	"	Karl Jönsson		änk.
15/91	11 2	Af	"	August Andersson		"
7/40	15 12	Ag	"	J. P. Gullberg		"
~~avs.~~	~~15 10~~	~~Ah~~	"	~~Aug. Bloms arrhenius~~		
~~avs.~~	~~15 17~~	~~Ai~~	"	~~Karl Håkansson~~	utgår.	
avs.	33 1	Aj avstyckes		Samma	Fr. o. m. 70-71 utgår	
1/24	5 14	Ak avstyckes		Samma		
avs.	29 1	Al	"	Karl Jönsson		"
3/8	6 1	Am	"	Ellen Jonasson		"
7/16	1 1	An	"	Edelsvärdet Sönehemman	Klag	
1/16	5 4	Ao	"	Albert Andersson		
1/48	5 5	Ap	"	Nils Persson		
6/768	5 12	Aq	"	Hanna Persson		
1/32	3 5	Ar	"	Oskar Jönsson	Sök	"
1/32	13 7	As	"	John Bengtsson		
1/32	14 13	At	"	Axel Trulssons arrhenius		
1/16	14 4	At 2	"	Samma		
3/256	14 17	Au	"	Marta Mårtensson		
1/32	14 16	Av	"	Erhard Mårtensson		
avst.	14 28	Ax	"	Hugo Nilsson		"
avst.	14 29	Ay	"	Ellen Jonasson		"
					ändras	

C-O-P och O-Q

Ord. I.						Ord. II.										
Utlagningsskyldiga äganden	Värderingsmäle		Värderingstal	Beräknad kostnad		Utlagningsskyldiga äganden	Värderingsmäle		Värderingstal	Beräknad kostnad		Summa beräknad kostnad		Värderingstal för hela fastigheten	Värdeökningskostnad	
	kr.	öre	%	kr.	öre		kr.	öre	%	kr.	öre	kr.	öre	%	kr.	öre
7	8	9	10	11	12	13	14	15	16	17	18	19	20	21	22	23
alla	7476	40	7.554	6385	19							6385	19	6.025	151	48
"	~~2508~~	~~80~~	~~2.535~~	~~2142~~	~~77~~							~~2142~~	~~77~~	~~2.022~~	~~50~~	~~84~~
"	1170	45	1.183	999	96							999	96	0.944	23	73
"	3721	70	3.761	3179	07							3179	07	3.000	75	42
"	6611	75	6.681	5647	26							5647	26	5.329	133	98
"	2273	40	2.297	1941	59							1941	59	1.832	46	06
	2290	45	2.314	1955	96							1955	96	1.846	46	41
	48	-	0.049	41	42							41	42	0.039		98
						alla	276	-	1.351	289	79	289	79	0.273	6	86
72	64	-	0.065	54	94	70.71	52	80	0.259	55	55	110	49	0.104	2	61
~~alla~~	~~35~~	~~20~~	~~0.036~~	~~30~~	~~43~~							~~30~~	~~43~~	~~0.029~~		~~73~~
"	332	80	0.336	284	01							284	01	0.268	6	74
						alla	7	60	0.037	7	94	7	94	0.007		18
						"	15326	40	75.041	16096	29	16096	29	15.188	381	85
						"	112	-	0.548	117	55	117	55	0.111	2	79
						"	72	-	0.353	75	72	75	72	0.071	1	79
						"	128	-	0.627	134	49	134	49	0.127	3	19
						"	3283	70	16.078	3448	73	3448	73	3.254	81	81
						"	1165	50	5.706	1223	94	1223	94	1.155	29	04
"	601	60	0.608	513	93							513	93	0.485	12	19
"	2216	80	2.240	1893	41							1893	41	1.787	44	93
"	1822	40	1.841	1556	15							1556	15	1.468	36	91
"	3491	65	3.528	2982	12							2982	12	2.814	70	75
"	225	60	0.228	192	72							192	72	0.182	4	58
"	2486	40	2.512	2123	32							2123	32	2.004	50	38
	37377	40	37.768				20424	-	100.000	21450	-	59374	25	50,364	1266	23

1	2	3	4	5	6
					inrifvit
1/64	14[15]	Az	Wärlinge	Hugo Nilsson	sile
9/320	14[20]	Aå	"	Axel Truls[illegible] skeblus	
3/160	14[19]	Aä	"	Johan Cederholm	
7/32	14[10]	Aö	"	Albert Andersson	"
4/80	15[13]	Ba	"	Ola Pålsson	
3/64	12[6]	Bb	"	Bertil Cederholm	"
3/64	12[7]	Bc	"	Per Nilsson	"
1/8	15[3]	Bd	"	Johan Cederholm	
1/32	14[5]	Be	"	Kristianstads läns egnahemsnämnd	
1/64	14[6]	Bf	"	Samma	
1/32	14[11]	Bg	"	Samma	
1/16	14[9]	Bh	"	Emil Jonasson	"
1/64	15[7]	Bi	"	Edvin Persson	"
1/64	15[6]	Bj	"	Samma	"
avs.	14[21]	Bl	"	Anders Fredriksson	"
avs.	14[22]	Bm	"	Samma	"
7/32	15[5]	Bo	"	Samma	"
1/64	12[14]	Bp	"	Samma	"
1/256	12[15]	Bq	"	Nils Nilsson	
1/32	12[8]	Br	"	Samma	
1/16	7[2]	Bs	"	Hjalmar Edward Mårtensson	
1/16	7[3]	Bt	"	Alfred Karlsson	
1/16	7[4]	Bu	"	Nils Kronkvist d.ä.	
1/32, 7/128, 1/128	8[5,7,8]	Bv	"	Alf. Troberg, Alf. Andersson d.ä. Sven Nilsson, 7	
1/16	8[3]	Bx	"	Nils Andersson	
172/1000	9[2]	By	"	Johan Hansson	
7/160	2[4]	Ca	Kristianstad	Albert Olsson	
1/8	4[1]	Cb	"	Nils Pålsson	
3/8	1[1]	Cd	"	Oskar Olsson	
1/16	3[4]	Ce	"	Nils Albert Andersson (3/4), Per Tinnamsson (1/4)	
1/32, 1/32	3[2,3]	Cf	"	Harry William Andersson	
					inrifves

7	8	9	10	11	12	13	14	15	16	17	18	19	20	21	22	23
	37377	40	37.768				20424	-	100.000	21450	-	50374	25	50.364	1266	23
alta	3325	40	3.360	2840	12							2840	12	2.680	67	38
"	2772	30	2.801	2367	61							2367	61	2.234	56	17
"	3065	10	3.097	2617	81							2617	81	2.470	62	10
	10265	05	10.372	8767	17							8767	17	8.273	208	-
	245	-	0.248	209	63							209	63	0.198	4	98
	2808	10	2.837	2398	04							2398	04	2.263	56	89
	3472	-	3.508	2965	21							2965	21	2.798	70	35
	7622	55	7.702	6510	29							6510	29	6.143	154	44
	1590	90	1.607	1358	35							1358	35	1.282	32	23
	992	20	1.003	847	81							847	81	0.800	20	11
	1654	70	1.672	1413	29							1413	29	1.336	33	59
	1342	80	1.357	1147	03							1147	03	1.082	27	20
	2198	80	2.222	1878	19							1878	19	1.772	44	55
	2630	10	2.658	2246	73							2246	73	2.120	53	30
	231	-	0.233	196	95							196	95	0.186	4	68
	189	-	0.191	161	45							161	45	0.152	3	82
	3376	20	3.411	2883	22							2883	22	2.721	68	41
	1341	40	1.355	1146	34							1145	34	1.081	27	18
	1128	40	1.140	963	61							963	61	0.909	22	85
	1592	-	1.609	1360	04							1360	04	1.283	32	26
	5	40	0.005	4	23							4	23	0.004		10
	3	60	0.004	3	38							3	38	0.003		08
	2	70	0.003	2	54							2	54	0.002		05
	3	30	0.003	2	54							2	54	0.002		05
	4	20	0.004	3	38							3	38	0.003		08
	24	-	0.024	20	29							20	29	0.019		48
	199	20	0.201	169	90							169	90	0.160	4	02
	2442	80	2.468	2086	13							2086	13	1.968	49	48
	4031	40	4.073	3442	79							3442	79	3.249	81	69
	5	70	0.006	5	07							5	07	0.005		13
	2	10	0.002	1	69							1	69	0.002		05
	95944	80	96.944				20424	-	100.000	21450	-	103394	08	97.564	2452	93

1	2	3	4	5	6
				inför	
1/80	29	Ch	Herbarud	Johan Jonsson	
1/80	28	Ci	"	Nils Andersson (Vinslöv)	
1/80	27	Cj	"	Samme	
1/80	26	Ck	"	Samme	
3/32	23	Cl	"	Per Andersson	Idle
1/16	11	Da	Ekholma	Nils Persson	"
1/16	19	Db	"	Samme	"
1/16	18	Dc	"	Otto Persson	"
1/16	10	Dd	"	Nils Persson	"
1/32	12	De	"	Per Persson	
1/32	16	Df	"	Carl Erikson	
5/256	13	Dg	"	Samme	
3/128	16	Dh	"	Per Persson	
1/64	17	Di	"	Karl Andersson	
				Summa	

7	8	9	10	11	12	13	14	15	16	17	18	19	20	21	22	23
	95944	80	96.944				20424	-	100.000	21450	-	103394	08	97.564	2452	93
	0	90	0.001	0	85							0	85	0.001		02
	1	20	0.001	0	85							0	85	0.001		02
alla	1	50	0.002	1	69							1	69	0.002		05
"	1	20	0.001		85							0	85	0.001		02
"	1588	90	1.606	1357	52							1357	52	1.281	32	21
	18	90	0.019	16	06							16	06	0.015		38
	357	-	0.361	305	14							305	14	0.288	7	24
	957	30	0.967	817	39							817	39	0.771	19	38
	20	-	0.020	16	90							16	90	0.015		38
	15	50	0.016	13	52							13	52	0.013		33
	20	-	0.020	16	90							16	90	0.015		38
	19	25	0.020	16	90							16	90	0.015		38
	11	-	0.011	9	30							9	30	0.009		22
	10	50	0.011	9	30							9	30	0.009		22
	98967	95	100.000	84527	25		20424	-	100.000	21450	-	105977	25	100.000	2514	16

Hädunge den 23 febr. 1937

Sonnar kommission

Hakius Lauthulsingen

Ola Hansson Anders Jönsson

Bil. 14.

U T L Å T A N D E

avgivet vid syneförrättning enligt vattenlagen angående dikning inom Nävlinge, Krokaröd och Ekholma byar i Nävlinge socken av Kristianstads län.

1:o. Företaget, som avser anläggandet av avloppsdiken från åker och äng är enligt synemännens förmenande att hänföra till dikning. Mot företagets utförande på sätt i detta utlåtande angives finnes enligt synemännens förmenande ej något laga hinder.

2:o. Sökande till företaget äro:

Karl Jönsson,	2^{4},29^{1},	Nävlinge
August Andersson,	11^{2}	"
S.P. Gullberg,	15^{12}	"
Ellen Jonasson,	6^{1},14^{29}	"
Oskar Jönsson,	3^{5}	"
Hugo Nilsson,	14^{28},14^{15}	"
Albert Andersson,	14^{10}	"
Bertil Cederholm	12^{6}	"
Per Nilsson,	12^{7}	"
Emil Jonasson,	14^{9}	"
Edvin Persson,	15^{7},15^{6}	"
Anders Fredriksson,	14^{21}	"
Per Andersson,	2^{3}	Krokaröd
Nils Persson,	1^{9},1^{10},1^{11}	Ekholma
Otto Persson,	1^{8}	"

Företagets utsträckning är beroende av sökandenas yrkanden och förefintliga fallförhållanden och omfattar syneförrättningen i anledning härav de dikessträckor, som å hithörande plankarta äro utmärkta med röda linjer och bokstäverna A-B-C-D-E-F-G-H-I-K, B-L-M, L-N, C-O-P, O-Q, D-R-S, R-T, E-U, F-Z-Å-Ä, Z-Ö, Å-A^1, G-B^1, H-C^1, I-D^1.

3:o. Den vattenskadade mark, som av företaget tillskyndas båtnad är avfattad å hithörande plankarta. Såsom betalningsskyldig till företaget anses all mark, vars torrläggning till 1.2 meters djup är beroende av dikningen och som genom denna vinner möjlighet till förbättrad torrläggning d.v.s. all mark, belägen under en kurva, avvägd till 1.2 meters höjd över vanligt medelvattenstånd i diket med tillägg för behövlig höjdskillnad mellan detta vattenstånd och eventuella täckdikesögon samt för fall åt sidorna mot diket räknat, vilket fall beräknas lika med markytans, dock ej överstigande 1.5:1000.

4:o. Den i föreliggande fall uppkommande båtnaden består i höjning av jordens alstringsförmåga.

Enär jordägarnas deltagningsskyldighet i företaget är beroende av den värdeförändring som tillskyndas jorden genom företagets utförande, har denna värdeförändring måst utrönas. För detta ändamål hava synemännen åsatt varje ägofigur ett värde, som i kronor uttrycker jordens värde efter företagets utförande.

Vid denna värdering har hänsyn tagits till jordens naturliga beskaffenhet såväl till matjord som alv samt till dess belägenhet

men ej till jordens mer eller mindre goda brukning och därav uppkommande större eller mindre växtkraft.

Jordens värde före företagets utförande anse synemännen vara i det stora hela en produkt av dess värde i fullt torrlagt skick och den större eller mindre grad av försumpning jorden lider av. Jord, som ligger i jämnhöjd med eller under den försumpande vattenytan, har grad 0.0; anses sålunda för närvarande sakna värde. Jord, som ligger i jämnhöjd med eller högre än kurvan för den vattenskadade marken har grad 1.0; d.v.s. dess värde före och efter företagets utförande sammanfalla.

Höjdskillnaden mellan den försumpande vattenytan och kurvan delas i tio höjdgrader med sinsemellan lika höjdskillnad. Varje ägofigurernas höjdläge motsvaras alltså av en viss försumpningsgrad. Denna är uträknad för varje figurs medelhöjd. Genom reduktion av ägofigurernas blivande värde med denna för varje ägofigur uträknade grad erhålles ägofigurens nuvarande värde. Skillnaden mellan dessa två värden motsvarar den genom företagets utförande uppkommande förbättringen. Denna är uträknad för varje ägolott och återfinnes i värderingslängdens kolumner 15 och 16.

För de ägofigurer vilka på grund av tekniska skäl ej kunnat beredas möjlighet till full torrläggning har värdet i fullt torrlagt skick reducerats med hänsyn till blivande vattenståndet på motsvarande sätt som angivits för uträkning av nuvarande värdet. Skillnaden mellan detta reducerade blivande värde, i värderingslängden angivet med rött, och nuvarande värdet motsvarar båtnaden

för dessa ägofigurer.

5:o. För att den beräknade jordförbättringen skall kunna ernås måste dikningsarbetet verkställas i full överensstämmelse med förslaget, som är upprättat med hänsyn tagen till framrinnande vattenmängd, markens lutningsförhållanden, dikningsarbetenas ändamål m.m.

Nederbördsområdet är direkt inmätt och utgör:

i punkt	A	850	haktar
	B	825	"
	C	725	"
	16+84	333	"
	21+00	310	"
	D	303	"
	E	301	"
	F	298	"
	29+64	100	"
	31+79	90	"
	G	56	"
	40+93	25	"
	44+23	13	"
	H	106	"
	I	88	"
	K	2	"
	L	48	"
	M	39	"

i punkt	151+68	340 hektar
	O	334 "
	156+94	295 "
	160+91	281 "
	P	210 "
	E	5 "
	Q	20 "
	Z	90 "
	Å	82 "
	82+49	35 "
	84+81	24 "
	87+13	15 "
	Ä	10 "
	B^1	6 "
	122+10	12 "
	D^1	82 "
	R	66 "
	58+08	36 "
	S	6 "
	T	4 "

På sökandenas begäran och med stöd av föreskrifterna i vattenlagens kap. 7 § 4 bestämma synemännen att sträckorna 2+80-13+20, 21+00-29+58 av avloppet A-G samt sträckan 50-54+00 av sträckan D-R skola göras som öppna diken samt övriga som täckta. Vid bestämmandet

av avloppens dimensioner hava synemännen utgått från en största avrinning av 1.0 sekundliter pr hektar.

Res~~luteten~~ utfall av dimensionsberäkningen för de öppna avloppen är följande:

Sträckan 2+80-13+20.

Bottenlutning 1.3:1000

Bottenbredd 1.0 m.

Sidolutning 1:1.25

Vattendjup vid flod= 73 cm.

" vid medelvattenstånd= 24 cm.

Sträckan 21+00-29+58.

Bottenlutning 0.5:1000

Bottenbredd 1.0 m.

Sidolutning 1:1.25

Vattendjup vid flod= 55 cm.

" vid medelvattenstånd= 20 cm.

För sträckan 50+00-54+00 är nederbördsområdet icke av den storleken att det inverkar på dikets dimensioner.

Beträffande rörledningarnas dimensionering är vidare att anmärka, att vid punkt H, där för närvarande nederbördsområdets gräns går, ett bräddavlopp anordnas i form av en cementrörsledning H-C^1 med dikesöga vid C^1. Denna ledning träder i funktion då vattenmängden i ledningen H-I överstiger 25 l/s. Denna anordning är utförd för att nedanförliggande intressenter ej skola åsamkas extra

kostnad genom förhöjda rördimensioner genom nederbördsområdets förändring.

Vid punkt 44+23 blir flodvattenmängden 28 l/s, vid 42+18 35 l/s, vid 40+93 40 l/s, vilket ger ett övertryck av resp. 30 och 10 cm. vid de två första brunnarna medan vid den senare rörens dimension ej inverkas av den ringa vattenmängdsökningen. Medelvattenmängden tages av hela rörsystemet utan övertryck i brunnarna.

För övrigt hänvisas till plan- profil- och sektionsritningar samt till kostnadsberäkningen.

6:o. Förslaget avser ombyggnad av landsvägsbroarna vid punkterna 2+18-2+26, 19+03-19+11 samt 133+33-133+43. De nuvarande broarna ha enligt uppgift byggts efter 1880, men äro grundade för högt för att tillåta ovanförliggande jords torrläggning. Jämlikt föreskrifterna i vattenlagens kap. 7 §§ 7 och 8 åligger det därför väghållningsskyldige, här Västra Göinge härads väghållningsdistrikt, att utföra och bekosta den behövliga ombyggnaden. På samtliga tre ställen kunna broarna utföras som kulvertar direkt anslutna till de föreslagna rörsystemen.

Tre stycken ägovägsbroar skola även anläggas och bekostas av de dikande. Framtida underhållet åligger den eller de personer, för vars skull de uppföras. Till dessa broar har förslagsritning uppgjorts.

7:o. Ersättning för jord, som åtgår till utvidgandet av de öppna avloppen, skall utgå med de summor och till de personer, som finnas

angivna i särskild jordersättningslängd.

Fordras ersättning för jord, som täckes av de uppkastade vallarna skall detta framställas till företagets styrelse senast den dag, då genom avsyningsbevisets uppläsande å allmänt sammanträde med sakägarna arbetet förklaras avsynat och godkänt. Ersättningen skall utgå med 16 kronor pr ar åker, 12 kronor för äng samt 1.50 kr. för mossmark, som täckas av vallarna. Ersättningens storlek skall bestämmas efter uppmätning, verkställd av två av företagets styrelse tillkallade gode män. Den sålunda lösta jorden tillfaller ej dikningsföretaget utan må av ersättningstagaren tagas i anspråk genom vallarnas bortforslande.

Framställning om ersättning för skada å växande gröda på grund av företagets utförande skall göras skriftligen till arbetsstyrelsen och senast den dag, då företaget genom avsyningsbevisets uppläsande å allmänt sammanträde med sakägarna förklarats avsynat och godkänt. Ersättningsbeloppet skall bestämmas av två stycken av arbetsstyrelsen tillkallade ojävige, i jordbruk kunniga män. För övrigt skola inga ersättningar utgå.

8:o. Synemännen hava undersökt huruvida dikningssamfälligheten skall indelas i förberedande avdelningar och därvid uppställt följande tabell.

Dikessträckor	Båtnad		Kostnad		Relativ kostnad	
Hela företaget	119391	95	105977	25	0	89
A-B+(B-L-M,L-N)	20307	20	20180	16	0	99
Hela företaget - (B-L-M,L-N)	108906	75	98887	25	0	91
C-O-P,O-Q+ nedanförliggande del	46678	60	48984	21	1	05
Hela företaget - C-O-P,O-Q	98967	95	84527	25	0	85
C-O-P,O-Q avskiljes som särskild avd. benämnt avd. II. Hela företaget-(C-O-P-O-Q) benämnes avd.I						
(B-R-S,R-T) + nedanförliggande del av avd.I	38995	25	46777	76	1	20
Hela avd. I - D-R-S,R-T	91897	50	78174	75	0	85
U-E+ nedanförliggande del av avd. I	47658	80	49604	52	1	04
Hela avd. I -(U-E)	92211	70	83387	25	0	90
F-Z-Ä+ nedanförliggande del av avd.I	67955	65	62554	52	0	92
Hela avd.I -F-Z-Ä	78671	10	71577	25	0	91

Av denna utredning framgår att företaget skall uppdelas i tvenne avdelningar, dels sträckan C-O-P,O-Q benämnd avd. II samt återstoden av företaget vilken benämnes avd.I.

Till grund för fördelningen av dikeskostnaderna inom de olika avdelningarna skall läggas beräknad båtnad å den jord som hänföres till avdelningen ifråga. Sedan beräknad kostnad sålunda fördelats, skall kostnaden för varje sakägare sammanläggas och uträknas i procenttal av hela kostnaden, vilka procenttal skola användas såsom fördelningstal för samtliga med företaget förenade kostnader.

I kostnadsfördelningslängden finnes med iakttagande härav angivet vars och ens deltagningsskyldighet i förbättringsvärden och procenttal samt den kostnad, som i enlighet med det upprättade kostnadsförslaget åligger varje sakägare.

9:o. Företaget skall benämnas: "Nävlinge dikningsföretag av år 1937".

Dess angelägenheter skola handhavas av en arbetsstyrelse, som väljes på allmänt sammanträde med sakägarna enligt föreskrifterna i vattenlagens kap. 7:64.

Arbetsstyrelsens åligganden äro:

att jämlikt föreskrifterna i vattenlagens kap. 7:62 anmäla styrelseval hos länsstyrelsen;

att å offentlig auktion eller genom infordrande av anbud försälja arbetet på förmånligaste sätt samt åt entreprenör, som godkännes av statens lantbruksingenjör;

att själv och genom tillkallande av sakkunnig person övervaka arbetets utförande i full överensstämmelse med det fastställda förslaget;

att verkställa behövliga utdebiteringar och fördelningar av kostnaderna;

att föra räkenskaper över arbetet och årligen redovisa dessa fördelägarna;

att genom kringsänd kallelselista, å vilken kallade delägare teckna sina namn eller på annat i vattenlagens kap. 7:64 fastställt sätt senast åtta dagar i förväg, vid behov, dock minst en gång årligen kalla delägarna till sammanträde för gemensamma angelägenheters

dryftande;

att ombesörja dikenas vidmakthållande och uppränsning å årstid, då växande gröda därav minst tager skada, samt

att i övrigt vidtaga alla åtgärder, som kunna befrämja arbetets verkställande och vidmakthållande.

10:o. Beträffande arbetet för övrigt stadga synemännen:

att när förrättningen vunnit laga kraft åligger det sökandena att till länsstyrelsen erlägga i vattenlagens 11 kap. 95 § stadgad avgift för vattendomstol, vilken avgift synemännen jämlikt föreskrifterna i åberopade lag, bestämma till etthundrasjuttionio (179) kronor 9 öre;

att innan arbetet påbörjas skall

1) denna syneförrättning hava vunnit laga kraft;

2) länsstyrelsen hava underrättats om styrelseval;

att arbetet skall vara fullbordat inom utgången av år 1939;

att arbetet skall utföras i full överensstämmelse med det upprättade förslaget, dock att mindre ändringar, som under arbetets utförande kunna visa sig lämpliga beträffande dikenas läge och annat, som ej inverkar menligt på torrläggningens djup och avrinningen och varom berörda sakägare äro eniga, må efter hörande av statens lantbruksingenjör och efter hans skriftliga medgivande företagas;

att cementrören skola gjutas av svensk cement; att de skola godkännas av statens lantbruksingenjör eller dennes ombud innan de nedläggas och att deras läge skall kontrolleras av statens lantbruksingenjör eller dennes ställföreträdare innan de höljas;

att den från öppna kanalen uppkastade dikesjorden ej må förläggas närmare kanalkanten än 1 meter eller med starkare sidolutning än 1:1;

att kanalvallarna skola genomgrävas för vattnets genomsläppande överallt, där öppet dike tillstöter eller ytvattnet har benägenhet att samlas;

att sten av mansbördas storlek eller därutöver skall läggas för sig och ej i kanalvallarna för att ej försvåra dessas utspridande;

att vid arbetets utförande vatten i kanalen ej får uppdämmas eller utsläppas till sådan myckenhet att ovan eller nedan liggande jord i vattenmark därav lider skada;

att den, som åtagit sig arbetet, ej må erhålla slutlikvid förrän arbetet i sin helhet godkänts av statens lantbruksingenjör eller den han i sitt ställe sätter;

att utförande av dikessträckan O-Q skall bero på anmälan därom till företagets arbetsstyrelse av sakägare, som är av dikessträckan beroende, senast inom tre månader efter det syneförrättningen vunnit laga kraft.

att vid brunnarna O-20 och 1+76, där för närvarande vattningsplatsen för kreatur finnas, om vederbörande markägare så önska, dikningsföretaget skall anordna och bekosta uppfordringsanordning för vatten från brunnen, lämpligen en pump anbragt på över brunnarna lagda lock.

11:o. Ränsning av brunnar och ögon skall ske minst två gånger årligen och så ofta behovet det påkallar. Koppling direkt till rörsträng förbjudes såvida ej statens lantbruksingenjör därtill givit sitt skriftliga tillstånd. Ränsning av öppna kanalen skall ske årligen och så ofta behov därav förefinnes. Skadas dikesslänt av kreaturs tramp skall den återställas i förslagsenligt skick av kreatursägare eller på dennes bekostnad.

12:o. Kostnaderna för denna syneförrättning skola vid förrättningens avslutande av sökandena förskjutas men gäldas av samtliga sakägare på sätt i detta utlåtande föreskrives om företaget kommer till utförande.

13:o. Är någon missnöjd med åtgärd eller beslut under denna syneförrättning eller med detta synemännens utlåtande ingive inom sextio dagar från den dag förrättningen förklarats avslutad sina till Söderbygdens vattendomstol i Stockholm ställda besvär. I besvären skola fullständigt upptagas klagandens alla påståenden och skälen därför och skola vid besvären fogas de handlingar, klaganden vill åberopa till stöd för ändringssökandet. Besvären skola ingivas i tre exemplar.

Nävlinge den 23 febr. 1937.

Gunnar Holmström

Statens lantbruksingenjör.

Ola Hansson Anders Jönsson

Bil. 15.

ARVODESRÄKNING

för laga syneförrättning angående Nävlinge dikningsföretag av år 1937

Nävlinge socken och Kristianstads län,

upprättad enligt nedanstående §§ i lantbruksingenjörstaxan av den 27 juni 1930.

År och månad	Dag	Arbete	Antal	à kr.	Kr.	öre	Kr.	öre
1	2	3	4	5	6		7	
		Kallelser och kungörelser, § 5, st.	46	0,50			23	–
		Ägomätning: i skala 1:4000, §§ 6—10						
		a) för mätningsområdets gränser enl. tariff I,						
		1) i åker, raklinje km.	0.52	1,50	–	78		
		kroklinje „	21.6	3,00	64	80		
		i annan mark, raklinje „		3,00				
		kroklinje „	8.1	6,00	48	60		
		2) för strandsträckor utefter sjö o. vattendrag med bredd över 15 m.						
		i åker, raklinje km.		3,00				
		kroklinje „		5,00				
		i annan mark, raklinje „		5,00				
		kroklinje „		11,00				
		3) för strandsträckor utefter mindre vattendrag, bredd 10—15 meter „						
		i åker, raklinje „		1,00				
		kroklinje „		2,00				
		i annan mark, raklinje „		2,00				
		kroklinje „		5,00				
		b) för mätningsområdets olika ägoslag, ägofigurer och areal enl. tariff II						
		åker, medelareal 46 ar st.	307	–:36	110	52		
		har	140.305	–:54	75	76		
		äng och odlingsmark, medelareal 29 ar st.	110	–:18	19	80		
		har	31.615	–:58	18	33		
		annan mark och impediment, medelareal 4.9 ar st.	35	–:05	1	75		
		har	1.710	–:78	1	33		
		Tillägg för mätning i skala 1:						
		c) för vattenavlopp enl. tariff III med en medelbredd av >15 / 10—15 / <10 m.						
		i åker o. d., raklinje km.						
		kroklinje „						
		i annan mark, raklinje „						
		kroklinje „	0.5	11:–	5	50		
		d) för textning, skala o. d., 1:sta regalarket ~~bladet~~			4	–		
		övriga regalark ~~blad~~	6	1	6	–	357	17
		Överföres					380	17

1	2	3	4	5	6		7	
		Överfört					380	17
1936	30/5/8/14	**Avvägning:**						
		a) avvägning, längdmätning o. d., § 46, mom. 4 dagar	15	12,00	180	–		
		b) ytavvägning, § 11, mom. 1, tariff IV						
		i öppen mark, medelantal 10 punkter pr har har	140.315	–:50	70	15		
		avvägda punkter st.	1350	–:03	40	50		
		i annan mark, medelantal 10 punkter pr har har	31.615	1:–	31	61		
		avvägda punkter st.	322	–:06	19	92		
		c) begränsningskurva, § 11, mom. 2:						
		i öppen mark km.	17.2	2,00	34	40		
		i annan mark „	6.4	5,00	32	–	408	58
		Arealuträkning, § 13, tariff V, medelareal 38 ar, st.	452	–:05	22	60		
		har	173.63	–:10	17	36	39	96
		Ägobeskrivning, § 14, ägofigurer st.	452	0,04	18	08	18	08
		Markvärdering:						
		a) uppskattning och värdering, § 46, mom. 5 dagar	2	12,00	24	–		
		b) gradtabell eller kurva, § 16, mom. 1,						
		för första kilometern av avlopps längd km.			4	—		
		för övriga kilometer st.	12	1,50	18	–		
		c) uträkning därmed av värde pr ytenhet, § 16, mom 2, värdetal st.	834	0,06	50	04		
		d) uträkning av förbättring eller försämring, § 17 ägofigurer „	417	0,12	50	04	146	08
		Längdprofil, § 19 längdskala 1: 4000						
		a) uppritning enl. tariff VI, 1) endast markyta km.	1	3:–	3	–		
		2) befintligt avlopp ell. vall „	12.57	3.50	43	99		
		Tvärsektioner §§ 21 och 22 i skala 1:100,						
		vid uppritning av endast befintlig eller ny sektion st.						
		„						
		vid uppritning av såväl befintlig som ny sektion „	50	–:25	12	50		
		„						
		„						
		Antal profil- och sektionsritningar „	6	3,00	18	–	77	49
		Hydrografisk utredning, §§ 23 och 48, grundbelopp			2	—		
		för vattenområdets areal km.²		0,02				
1936	3-5/10/10	dagar	2	12,00	24	–	26	–
		Dimensionsberäkning, § 24						
		a) för öppet avlopp, utan särskild beräkning km.	2.3	3,50	8	05		
		tillägg för särskild beräkning av dimensionerna „	1.9	1,00	1	90		
		„ „ våta sektionsarean vid h. v. y. 0,50 kr. pr m² „						
		nämligen 1.25 m² sektion på „	1.04	–:62		64		
		1.00 „ „ „ „	0.86	–:50		43		
		„ „ „ „						
		„ „ „ „						
		b) täckt ledning, 1) inre diameter intill 20 cm. „		6,00	6	–		
		2) „ „ över 20 „ „	10.685	10,00	106	85	123	87
		Inritning å kartan av avlopp och vallar, § 26 grundbelopp			1			
		tillägg för varje cm. verkligt mått å kartan cm.	343	0,03	10	29	11	29
		Överföres					1231	52

1	2	3	4	5	6		7	
		Överfört					1231	52
		Arbetsbeskrivning, § 27, 1:sta sidan			3	—		
		tillägg för övriga sidor st.		2,00				
		Kostnadsberäkning, § 28, a) nyanläggning km.	1	2,50	2	50		
		därjämte 25 öre pr m² av våta sektionsarean vid h. v. y.						
		nämligen m² sektion på „						
		b) vid förändring av befintligt avlopp „	1257	4,00	50	28		
		därjämte 50 öre pr m² av våta sektionsarean vid h. v. y.						
		lika som tillägget för dimensionsberäkningar			107			
		c) av kostnadsförslagets slutsumma 0,1 % (broar och vallar inberäknade)			105	97	159	82
		Förslag till invallning, § 29						
		a) Konstruktion och dimensionering av vallar			6	—		
		b) Inläggning av vallkrön km.		0,50				
		c) Uppritning av tvärsektioner st.		0,25				
		d) Kostnadsberäkning km.		3,00				
		§ 46 Förslag till pumpstation dagar		12,00				
		Förslag till bro och trummbyggnad, §§ 33—35 och 38						
		Antal särskilda ritningar		3,-				
		Dimensionsberäkning		8,00				
		Ritarbete			9	–		
		för särskilt konstruerat landfäste st.	3	4,00	12	–		
		Kostnadsberäkning			4	50		
		för särskilt konstruerade landfästen st.	3	4,00	12	–		
		Grundförstärkning m²		0,10				
							37	50
		Införande av höjdsiffror å plankartan, § 39	1682	0,01			16	82
		Översiktskarta § 41						
		Ersättningslängd, § 42, grundbelopp			1	50		
		antal ersättningar st.	29	0,25	7	25	87	75
		Kostnadsfördelning, § 43, grundbelopp			2	—		
		antal fastigheter st.	70	0,30	21	–		
		tillägg för fastigheter i olika avdelningar „	1	0,20	–	20	23	20
		Utlåtande och betänkande, § 45 sid.	13	3,00			39	–
1936, 1937	25/11 23/12	**Sammanträden och upprättande av protokoll,** § 46 mom. 1, dagar	2	12,00	24	–	24	–
1937	8/5 17/2	**Särskild utredning,** § 46, mom. 2 dagar	3	12,00			36	–
1	20/1 28/1	**Utredning å länets lantmäterikontor rörande fastighetsgränser, jordregisternummer o. d.,** § 46, mom. 15 dagar	3	12,00	36	–	36	–
1937	13/2	**Förslag enl. § 46 mom. 15,** brunn „	1/3	12,00	4	–		
"	11/2	utlopp för täckt ledning „	1	12,00	12	–		
"	12/2	slamficka „	1/2	12,00	6	–		
							22	–
		Lösen för: Summa kronor					1634	61
		Kopia av plankartan § 51						
		1 a) 1:sta regalarket bladet			10	50		
		övriga regalark blad	5	3.50	17	50		
		b) efter kartans skala och ägofigurernas medelareal, tariff VII,						
		skalan 1: 4000, medelareal 38 ar ägofigurer st.	452	0,07	31	64		
		har	7360	0,14	24	31		
		Överföres			83	95		

1	2	3	4	5	6	7
		Överfört			83 95	
		höjning för handkopia å ritpapper, 25 %			13 99	
		3) insättning av höjdlägestal st.	1682	0,02	33 64	
		„ „ kanaler och diken, grundbelopp			1 75	
		tillägg för varje cm. verkligt mått å kartan, cm.	343	0,05	17 15	150 48
		Kopia av profil-, sektions-, bro och trumritningar, § 54,				
		1) enligt tariff VIII, endast markyta km.				
		befintligt vattendrag el. vall „				
		nytt avlopp el. vall „	1	5.-	5.-	
		ändring av befintligt avlopp „	12.57	6.-	75 42	
		2) tvärsektioner, originalritningens belopp			12 50	
		3) broar och trummor, „ „			21 -	
		4) för varje med rubrik, skalor o. d. försett blad st.		3,00		113 92
		nedsättning för kopia å kalkerväv 25 %				
		Kopia av annan ritning, § 46, pumpstation, dagar		12,00		
		brunn, rörutlopp och slamficka „		12,00	12 -	
						12 -
		Avskrift av synehandlingarna, § 55 sid.	105	0,55	57 75	
		Översiktskarta i d:o, § 41				
						57 75
		Summa kronor				334 15
		Övriga förrättningskostnader,				
		Lösen av förordnandet jämte kommissionärsarvode			8 -	
		Annonskostnader ang. sammanträden				
		Inbindning av förrättningshandlingar o. uppklistring av ritningar			2 -	10 -
		Arvode till biträdande förrättningsmannen				
		Ersättning till gode männen enligt egna räkningar			89 40	
		Kostnader för hantlangning, materialier o. d.			446 -	
						535 40
		Summa kronor				545 40
		Sammandrag.				
		Förrättningsmannens arvode				1634 61
		Lösen för kopior och avskrifter				334 15
		Övriga förrättningskostnader				545 40
		Summa kronor				2514 16

Den, som icke åtnöjes med denna räkning, äger att inom tre månader från nedanstående dag klander därå anställa genom stämning till Vasa Göingar *häradsrätt.*

Nässjö den 28/2 1937

Samuel Svensson

Statens lantbruksingenjör.

Att sakägarne erhållit en med denna lika lydande räkning betyga:

Wilhelm Johansson. Samuel Svensson

Coll. J. S.

Kronor ..... *kvitteras:*

..... *den* ..... *19* .....

PETTERSONSKA BOKTR. EFT.R.
30613

Lista å använda kallelser m. m. rörande laga syne-förrättning i Näbbinge.

år mån.	dag	Sakägare m. m.	Hemvist	Protokoll
1	2	3	4	5
1936				
nov.	2	Pastorsämbetet i Vinslöv	vid Näbbinge	Vinslöv
		A. P. Gummelius Aktiebolag	Malmö	Malmö
		Skiftesnämnden	Lund	Lund
		Ola Hansson (gård man)	Vannebergs	Vinslöv
		Anders Jönsson (" ")	Gordulf	Åkarp
		Hugo Nilsson	Näbbinge 14	Näbbinge
		Ellen Jonasson	" 14 och 6	"
		L. P. Gullberg	" 15	"
		Karl Jönsson	" 2, 29	"
		Albert Andersson	" 14	"
		Anders Fredriksson	" 12, 14, 15	"
		Edvin Persson	" 15	"
		Emil Jonasson	" 14	"
		Bertil Cederholm	" 12	"
		Aug. Andersson	" 11	"
		Oskar Jönsson	" 3	"
		Per Nilsson	" 12	"
		Johan Cederholm	" 14, 15	"
		Axel Paulsons dödsbo	" 14	"
		Elna Pålsson	" 4	"
		Per Andersson	" 4	"
		Olander Olsson	" 4, 2	"
		Karl Håkansson	" 33, 5	"
		Erhard Mårtensson	" 14	"
		Marta Mårtensson	" 14	"
		Ola Pålsson	" 15	"

1	2	3	4	5
1936				
nov.	2	Johan Mårsson	Nårlinge 9	Nårlinge
		Albert Andersson	" 5	"
		Nils Persson	" 5	"
		Karna Persson	" 15	"
		John Bengtsson	" 13	"
		Aug. Bloms dödsbo	" 15	"
		Egnahemsnämnden för	" 14	Kroksvadal
		Pastoratsbyggnadsrådet för	" 1	Vinslöv
		Nils Persson	Ekholma	Nårlinge
		Otto Persson	"	"
		Per Persson	"	"
		Carl Erikssen	"	"
		Per Andersson	Kroksvad	"
		Albert Olsson	"	"
		Nils Påhlsson	"	"
		Oskar Olsson	"	"
		Karl Andersson	"	"
		Ordf. i Södra Göinge sågskyttelag H. Håkansson	Wittsjö	Wittsjö
		Nils Nilsson	Knutsbyn	Gunnarp

Nårlinge den 23 febr. 1937

~~[illegible]~~

Stabens landbruksingenjör

Kallelse.

Till Pastoratskyrkorådet för Näbbelinge i Vinslöv

Av Länsstyrelsen förordnad att verkställa syn enligt vattenlagen, avseende dikning inom Näbbelinge Krokarröd och Ekholma

kallar jag Eder härmed att i egenskap av sakägare

själv eller genom befullmäktigat ombud närvara vid det sammanträde, som kommer att hållas hos Hugo Nilsson å Näbbelinge 14

onsdagen den 25 nov. 1936 kl. 10 förmiddagen.

Kristianstad den 2 nov. 1936.

LENNART HOLMSTRÖM
STATENS LANTBRUKSINGENJÖR
KRISTIANSTAD
Statens Lantbruksingeniör.

Kallelsens delgivande erkännes:

Emmerich Ledertheim

Delgivandet av denna kallelse intygas:

N. Niklasson
adr. Winslöv

Ingvar Jönsson
adr.: Winslöv

Kallelse.

Till Ola Hansson,
Vannebergs, Kristiåt

Av Länsstyrelsen förordnad att verkställa syn enligt vattenlagen, avseende delning mellan Vårlings, Kristiåt och Ekholmen

kallar jag Eder härmed att i egenskap av god man

själv ~~eller genom befullmäktigat ombud~~ närvara vid det sammanträde, som kommer att hållas hos Hugo Nilsson å Vårlings H

ons- dagen den 25 nov. 1936 kl. 10 f. middagen.

Kristianstad den 2 nov. 1936.

LENNART HOLMSTRÖM
STATENS LANTBRUKSINGENJÖR
KRISTIANSTAD
Statens Lantbruksingeniör.

Kallelsens delgivande erkännes:

Ola Hansson.

Delgivandet av denna kallelse intygas:

Signe Nilsson
adr. Vannebergs

Ragnar Persson
adr.: Vannebergs

Kallelse.

Till Anders Jönsson, Forsbacka.

Av Länsstyrelsen förordnad att verkställa syn enligt vattenlagen, avseende dikning inom Nävinge m. m.

kallar jag Eder härmed att i egenskap av god man

själv ~~eller genom befullmäktigat ombud~~ närvara vid det sammanträde, som kommer att hållas hos Hugo Nilsson å Nävinge 14

den dagen den 25 november 1936 kl. 10 f. middagen.

Kristianstad den 2 nov 1936.

Bernard Holmström
Statens Lantbruksingeniör.

Kallelsens delgivande erkännes:

Anders Jönsson

~~Delgivandet av denna kallelse intygas:~~

adr.: adr.:

Kallelse.

Till Aug. Andersson
Näsbinge 11, Näsbinge

Av Länsstyrelsen förordnad att verkställa syn enligt vattenlagen, avseende dikning inom Näsbinge, Krokaröd och Ekebyna

kallar jag Eder härmed att i egenskap av sakägare

själv eller genom befullmäktigat ombud närvara vid det sammanträde, som kommer att hållas hos Hugo Nilsson å Näsbinge 14

onsdagen den 25 nov. 1936 kl. 10 f. middagen.

Kristianstad den 2 nov. 1936.

LENNART HOLMSTRÖM
STATENS LANTBRUKSINGENJÖR
KRISTIANSTAD

Statens Lantbruksingeniör.

Kallelsens delgivande erkännes:

August Andersson

Delgivandet av denna kallelse intygas:

Robert Ohman
adr. Näsbinge

Nils Töberg
adr.: Näsbinge

Kallelse.

Till Johan Månsson,
Närlinge 9, Närlinge

Av Länsstyrelsen förordnad att verkställa syn enligt vattenlagen, avseende delning mom Närlinge, Ytterhärd och Ekholma

kallar jag Eder härmed att i egenskap av sakägare

själv eller genom befullmäktigat ombud närvara vid det sammanträde, som kommer att hållas hos Hugo Nilsson å Närlinge 14

m- dagen den 25 nov. 1936 kl 10 f. middagen.

Kristianstad den 2 nov. 1936.

LENNART HOLMSTRÖM
STATENS LANTBRUKSINGENJÖR
KRISTIANSTAD
Statens Lantbruksingeniör.

Kallelsens delgivande erkännes:

Johan Månsson

Delgivandet av denna kallelse intygas:

N. Magnusson
adr. Närlinge

Alma Magnusson
adr.: Närlinge

Kallelse.

Till Ordf. i Östra Göinge nöjdgille, landstingsmannen H. Håkansson, Wittsjö

Av Länsstyrelsen förordnad att verkställa syn enligt vattenlagen, avseende diketing inom Vårlinge, Kristaröd och Ekeholma

kallar jag Eder härmed att i egenskap av sakägare

själv eller genom befullmäktigat ombud närvara vid det sammanträde, som kommer att hållas hos Hugo Nilsson i Vårlinge N.

onsdagen den 25 nov. 1936 kl. 10 f. middagen.

Kristianstad den 2 nov. 1936.

LENNART HOLMSTRÖM
STATENS LANTBRUKSINGENIÖR
KRISTIANSTAD
Statens Lantbruksingeniör.

Kallelsens delgivande erkännes:

Hugo Nilsson

Delgivandet av denna kallelse intygas:

adr.: adr.:

KUNGÖRELSE.

Sedan undertecknad förordnats att hålla laga syneförrättning för torrläggning av mark tillhörande Nävlinge, Krokaröd och Ekholma byar i Nävlinge socken av Kristianstads län, så kommer sammanträde av synemännen att hållas hos lantbrukaren Hugo Nilsson å n:r 14 Nävlinge onsdagen den 25 november 1936 kl. 10 f.m., då vederbörande sakägare hava att tillstädeskomma för utförande av sin talan.

Kristianstad den 2 nov. 1936.

Lennart Holmström

Statens lantbruksingenjör.

Till Postverket i Vinnerå å Nävlinge.

Jag anhåller att förestående kungörelse uppsatts i Nävlinge Sockens kyrka Söndagen den 8 nov. 1936 samt återvänder med uppsättningsbevis.

Som ovan.

Lennart Holmström

Uppsatt i Vinnerå å Nävlinge kyrkan d. 8/11-36

G. Hedenström

p.t.

25144

L____12★0949

Betänkande

rörande

Nävlinge

dikningsföretag

av år 1937.

Avskrift.

Genom Kungl. Lantbruksstyrelsens beslut denna dag fastställd till efterrättelse vid arbetets utförande med tillägg, att i arbetsplanen icke skall ingå upptagandet av diketerräckorna C-O-P och O-Q. Stockholm den 2 november 1939

På Kungl. Lantbruksstyrelsens vägnar:
Albert Smith.

ÖVERSIKTSKARTA.

Skala 1:100.000.



Avskrift.

Sedan delägarna i "Nävlinge diknings-
företag 1937" som avser torrläggning av
vattenskadade marker till Nävlinge, Kro-
karöd och Ekholma byar i Nävlinge socken
av Kristianstads län, förklarat sig vil-
ja söka lån och anslag av allmänna medel
till företagets utförande, får jag här-
med därom avgiva följande av ritningar
och förslag åtföljda

Betänkande.

Företagets ändamål.

Företaget avser bättre torrläggning av åker och ängsmark.

Belägenhet.

Avdikningsområdets belägenhet framgår av motstående über-siktskarta där det markerats med röd färg.

Föregående rättslig utredning.

Företaget har föregåtts av syneförrättning enligt vatten-lagen, verkställd av undertecknad på förordnande av länsstyrel-sen.

Syneförrättningen, som avslutades den 23 febr. 1937 har blivit överklagad men har Söderbygdens vattendomstol i utslag den 26 sept. 1938 fastställt förrättningen med undantag av ett avd. II, omfattade sträckorna C-O-P och O-Q skall bilda sär-skilt företag vilket ej behandlas i detta betänkande.

Vad mot vattendomstolens utslag har icke inom laga tid

anmälts vilket framgår av närslutna diariebevis, bil.D.

Låne- och anslagssökande.

I förening, bil.E, daterad den 29 dec. 1938 hava delägarna överenskommit att gemensamt hos Kungl. Maj:t göra underdånig ansökan om största möjliga lån och anslag av allmänna medel till företagets utförande.

På grund av ringa deltagningsskyldighet avstyrkes lån för följande fastigheter:

Litt Aj avs 33^{1} Nävlinge Karl Håkansson

" Al 1/24 mtl. 5^{14} Nävlinge Karl Håkansson.

Dessa fastigheter äro alltså ej medräknade i nedanstående uppgifter om lånesökandes andelar.

Litt Be, Bf och Bg ägas numera av Ernst Björkkvist vilken även undertecknat föreningshandlingen.

Avdikningsområdets beskaffenhet.

Jordmånens beskaffenhet framgår av den till syneprotokollet fogade ägobeskrivningen.

Nuvarande avdikning.

Området avvattnas för närvarande av mindre, öppna diken, vilkas dimensioner dock äro allt för små för att tillåta markernas rationella torrläggning för åker och äng.

Torrläggning.

Dikningsförslaget avser dessa öppna dikens nygrävning och delvisa ersättande med rördiken i den utsträckning som bifogade plan-

och profilritningar utvisa.

På grund av erfarenhet från närgränsande dikningsföretag med samma jordbeskaffenhet torde inga sådana omständigheter förefinnas som kunna verka hindrande på användandet av cementrör.

Areal, jordförbättring och kostnad.

Den i företaget ingående arealen och den genom dikningen möjliggjorda jordförbättringen finnes angiven i till syneprotokollet fogad hävdeförteckning och värderingslängd och utgör:

åker	116.670 har
äng	30.630 "
med ett förbättringsvärde av	98967.95 kr.

Lånesökandes andelar utgör:

åker	112.360 har
äng	27.595 "
med ett förbättringsvärde av	95339.80 kr.

Kostnaden för företaget, som för närvarande är under utförande, angives här nedan samt i till detta betänkande fogat sammandrag, bil.A.

Samtliga kostnaden utgör för:

Dikningen	85000:00 kr.
Jordersättning, vallupplag, div. ersättningar, kontrollkostnader samt ränta å upplånat kapital m.m.	11000:00 "
Syneförrättningen	2064:16
överföres	98064:16

Överfört	98064:16
Vattendomstolsavgift	148:45
Betänkandet	358:02
Summa	98570:63 kronor.

Lånesökandes kostnader utgöra för:

Dikningen	81882.20 kr.
Jordersättning, vallupplag, div. ersättningar, kontrollkostnader, ränta å upplånat kapital m.m.	10596:52
Syneförrättningen	1988:45
Vattendomstolsavgift	143:00
Betänkandet	358:02
Summa	94968:19 kronor.

Deltagningsskyldighet.

Denna är reglerad genom bestämmelserna i synemännens utlåtande samt vattendomstolens utslag.

Hinder mot företaget.

Enär vattendomstolens utslag vunnit laga kraft finnes ej något hinder mot företagets utförande.

Liknande företag i orten.

Närmast belägna med statsmedel understödda liknande företag torde vara "Ekholma dikningsföretag av år 1934".

Nu avhandlade företag har ej förut varit föremål för offent-

lig myndighets prövning.

Beräkning av lån och anslag.

Relativkostnaden för företaget utgör 1.00.

Den summa som således författningsenligt skall kunna utgå som bidrag ur statens avdikningsanslag torde uppgå till 50.00 % av hela kostnaden eller 49285.32 kronor och lånet ur statens avdikningslånefond till 47484.10 kronor.

Tillstyrkan.

Hänvisande till förestående utredning tillstyrker jag alltså, att till utförandet av detta företag beviljas bidrag ur statens avdikningsanslag med 49285 kronor och lån ur statens avdikningslånefond med 47485 kronor.

Utförande.

Vid arbetenas utförande skall iakttagas vad i vattendomstolens utslag och i synemännens laga kraftvunna utlåtande bestämmes.

Arbetstid.

Till arbetenas utförande torde böra anslås en tidrymd av ett år.

Kristianstad i mars 1939.

Lennart Holmström

Statens lantbruksingenjör.

Bilagor:

A. Sammandrag av kostnaderna.

B. Förteckning över fastigheter till vilka lån sökes.

C. Utdrag ur Söderbygdens vattendomstols protokoll samt dess utslag.

D. Diariebevis.

E. Föreningshandling.

F. Fullmakt för Hugo Axelsson.

G. Ett häfte synehandlingar.

H. Ritningar i fem blad.

Bil. A.

KOSTNADSSAMMANDRAG.

Dikningen	85000	-		
Jordersättning, vallupplag, div. ersättningar, kontrollkostnader samt ränta å upplånat kapital	11000	-	96000	-
Vattendomstolsavgift	148	45		
Syneförrättningen	2064	16		
Betänkandet	358	02	2570	63
Summa			98570	63

Kristianstad i mars 1939.

Lennart Holmström

Statens lantbruksingenjör.

Vid arbetsplanens fastställande har kostnaden för företaget beräknats till 98570 kronor 63 öre, varav å lantbrukarnas andel 94955 kronor 6 öre, sedan från delaktighet i länet utskiftes fastigheterna Näbbinge 5:14 och 33!

Stockholm den 2 november 1939

På Kungl. Lantbruksstyrelsens vägnar:

Albert Smith

Uppgift å de sökande av lån från statens avdikningslånefond till utförande av "Nävlinge dikningsföretag av år 1937" för vilka lån tillstyrkes.

Hemmanstal	Registernummer	Littera å kartan	Socken by hemman	Delägare.
1	2	3	4	5
			Kristianstads län.	
			Nävlinge socken.	
1/12	2^{3}	Ad	Nävlinge	Olander Olsson
13/96	2^{4}	Ae	"	Karl Jönsson
1/4	4^{2}	Aa	"	Elna Paulsson
1/16	4^{5}	Ac	"	Olander Olsson
15/91	11^{2}	Af	"	August Andersson
3/64	12^{6}	Bb	"	Bertil Cederholm
3/64	12^{7}	Bc	"	Per Nilsson
1/32	12^{8}	Bv	"	Nils Nilsson
1/64	12^{14}	Bp	"	Anders Fredriksson
1/256	12^{15}	Bq	"	Nils Nilsson
1/16	14^{4}	At^{1}	"	Axel Trulssons sterbhus
1/32	14^{5}	Be	"	Ernst Björkkvist (ny äg.)
1/64	14^{6}	Bf	"	" "
1/16	14^{9}	Bh	"	Emil Jonasson
7/32	14^{10}	Aö	"	Albert Andersson
1/32	14^{11}	Bg	"	Ernst Björkkvist (ny äg.)
1/32	14^{13}	At	"	Axel Trulssons sterbhus
1/64	14^{15}	Az	"	Hugo Nilsson
1/32	14^{16}	Av	"	Erhard Mårtensson
3/256	14^{17}	Au	"	Marta Mårtensson
3/160	14^{19}	Aä	"	Johan Cederholm
9/320	14^{20}	Aå	"	Axel Trulssons sterbhus
avs	14^{21}	Bl	"	Anders Fredriksson
avs	14^{22}	Bm	"	" "
avst	14^{28}	Ax	"	Hugo Nilsson

1	2	3	4	5
svst	14^{29}	Ay	Nävlinge	Ellen Jonasson
1/8	15^{3}	Bd	"	Johan Cederholm
1/32	15^{5}	Bo	"	Anders Fredriksson
1/64	15^{6}	Bj	"	Edvin Persson
1/64	15^{7}	Bi	"	Edvin Persson
7/40	15^{12}	Ag	"	S.P. Gullberg
svs	29^{1}	Al	"	Karl Jönsson
3/8	1^{1}	Cd	Krokaröd	Oskar Olsson
7/32	2^{3}	Cl	"	Pwr Andersson
1/8	4^{1}	Cß	"	Nils Paulsson
1/16	1^{8}	Dc	Ekholma	Otto Persson.

Kristianstad i mars 1939.

Lennart Holmström

Statens lantbruksingenjör.

Avskrift. Bil.C.

Utdrag av protokoll, hållet vid sammanträde med Söderbygdens vattendomstol i Hässleholm den 16 september 1938.

Uti det vid vattendomstolen anhängiga, vid sammanträde med vattendomstolen den 12 april 1938 handlagda målet angående av domkapitlet och stiftsnämnden i Lund anförda besvär över en den 27 febr. 1937 avslutad laga syneförrättning angående företag benämnt "Nävlinge dikningsföretag av år 1937" och avseende torrläggning av mark inom Nävlinge, Krokaröd, och Ekholma byar i Nävlinge socken, Kristianstads län, sammanträdde vattendomstolens ledamöter härstädes denna dag i och för överläggning till utslag.

Efter det ordföranden föredragit efter målets handläggning inkomna handlingar, förenade sig vattendomstolens ledamöter om utslag av nedan angiven lydelse, varjämte beslöts att detta utslag skulle givas å domstolens kansli i Stockholm måndagen den 26 september 1938, varom sakägarna skulle genom ordförandens försorg erhålla meddelande i föreskriven ordning.

Det beslutade utslaget var av följande lydelse:

U t s l a g,

meddelat den 26 september 1938.

På grund av vad i målet förekommit prövar vattendomstolen

lagligt dels fastställa den mellan klagandena, domkapitlet och stiftsnämnden i Lunds stift, å ena, samt Oskar Jönsson i Nävlinge, å andra sidan, träffade, i vattendomstolens protokoll för den 12 april 1938 återgivna överenskommelsen att gälla med kraft av laga dom och dels med ändring av synemännens utlåtande stadga följande:

a) Nu ifrågavarande torrläggningsföretag skall icke omfatta upptagandet av dikessträckorna C-O-P och O-Q utan allenast övriga till upptagande föreskrivna dikessträckor, vadan alla av synemännen meddelade bestämmelser som hava avseende å dikessträckorna C-O-P och O-Q varda av vattendomstolen undanröjda.

b) För företaget, sådant som detsamma enligt vad under mom. a) sagts skall komma till utförande, skall i fråga om beräknade båtnadsvärden och beträffande de olika delägarnas delaktighet gälla vad i den av synemännen upprättade kostnadsfördelningslängden finnes under rubriken "Avd. I" upptaget, skolande således kostnaderna för företaget mellan delägarna fördelas enligt de i kolumn 10 i samma längd upptagna delaktighetstalen.

c) Av förrättningskostnderna, uppgående till sammanlagt 2.514 kronor 16 öre, skola 2.064 kronor 16 öre åvila delägarna i det till utförande medgivna företaget att förskjutas av sökandena till företaget, och, därest företaget kommer till utförande, fördelas mellan delägarna enligt ovan angivna delaktighetstal.

d) Av återstående delen utav förrättningskostnaderna eller 450 kronor skola 100 kronor gäldas av Oskar Jönsson och 350 kronor av klagandena, skolande, därest förrättningskostnaderna redan blivit guldna, nu nämnda belopp å 100 kronor och 350 kronor erläggas till den, som visar sig hava guldit förrättningskostnaderna.

e) För det till utförande medgivna företaget skall gäldas avgift enligt 11 kap. 95 § vattenlagen med 148 kronor 45 öre.

f) Den tid, inom vilken ifrågavarande företag skall vara fullbordat, bestämmes till utgången av år 1941, skolande i övrigt de allmänna bestämmelser, som av synemännen blivit meddelade, lända till efterrättelse.

Talan mot vattendomstolens utslag fullföljes efter vad till vattenöverdomstolen.

Som ovan.

På vattendomstolens vägnar:

H.A. Hamilton.

Bil.D.

Att vad icke inom laga tid anmälts emot Söderbygdens vattendomstols utslag den 26 september 1938 i mål angående av domkapitlet och stiftsnämnden i Lund anförda besvär över en den 27 febr. 1937 avslutad laga syneförrättning angående företag, benämnt "Nävlinge dikningsföretag av år 1937" och avseende torrläggning av mark inom Nävlinge, Krokaröd och Ekholma byar i Nävlinge socken, Kristianstads län; det varder härmed till bevis meddelat. Stockholm i Söderbygdens vattendomstols kansli den 20 jan. 1939.

Ex officio:

Gösta Masreliez.

Bil.E.

Undertecknade delägare i "Nävlinge dikningsföretag av år 1937" överenskomma härmed att gemensamt hos Kungl. Maj:t göra underdånig ansökan om största möjliga lån och anslag av allmänna medel till företagets utförande och uppdraga vi åt arbetsstyrelsens ordförande att å våra vägnar underteckna alla härför efforderliga handlingar och kontrakt samt åt arbetsstyrelsen att utkvittera och mot redovisningsskyldighet handhava oss beviljade statsmedel.

Nävlinge den 29 dec. 1938.

Hugo Nilsson, äg. till 14^{15},14^{28}, Nävlinge

S. Gullberg, " " 7/40 mtl. "

August Andersson, äg. till 15/91 "

Karl Jönsson, " " n:r 2 13/96 mtl. Nävlinge

Olander Olsson, " " " 2 1/12 och n:r 2 1/16 mtl.

Otto Persson, äg. till 1/16 mtl. Ekholma

Albert Andersson, äg. till 7/32 mtl. Nävlinge

Per Andersson, " " 2^{3} Krokaröd

Oskar Olsson, " " 3/8 mtl. Krokaröd

Edvin Persson, " " 2/64 n:r 15

Emil Jonasson, " till 1/16 mtl. Nävlinge 14

Erhard Mårtensson, äg. till 1/32 mtl. n:r 14 Nävlinge

Per Nilsson, " " 3/64 " " 12

Anders Fredriksson, " " 14^{21}, 14^{22}, 15^{5}, 12^{14} Nävlinge

Nils Paulsson, " " 1/8 mtl. Krokaröd.

Bevittnas:

Oskar Jönsson, Nävlinge Albert Olsson, Krokaröd.

Ernst Björkkvist, äg. till 14^{5}, 14^{6}, 14^{11} Nävlinge

Carl Håkansson, " " 15^{17}, 33^{1}, 5^{14} "

Bevittnas:

Oscar Jonasson Ingeborg Nilsson

Marta Mårtensson, äg. till 14^{17} Nävlinge

Ellen Jonasson, äg. till 14^{29} "

Johan Cederholm, " " 14^{19}, 15^{3} Nävlinge

Bertil Cederholm, " " 12^{6} "

Bevittnas:

Oscar Nilsson Ragnar Olsson.

Nils Nilsson, äg. till 12^{15}, 12^{8} Nävlinge

Elna Paulsson, " " 4^{2} "

Bevittnas:

Hillevi Cederholm Joakim Jonasson

Axel Trulssons sterbhus (enl. fullmakt) Hugo Axelsson.

äg. till 1/16 mtl. 1/32 mtl. 9/320 mtl. n:r 14 Nävlinge

Bevittnas:

Mauritz Lind Ingeborg Nilsson.

Bil.F.

F u l l m a k t.

Härmed befullmäktiga vi undertecknade Hugo Axelsson, att å våra vägnar underteckna en gemensam föreningshandling för sökande av lån och anslag av statsmedel för de av oss gemensamt ägda hemmanen som taga del i Nävlinge dikningsföretag av år 1937.

För Axel Trulssons sterbhus.

Anna Trulsson, Märta Axelsson, Nils Axelsson, Georg Axelsson.

Egenhändiga namnteckningar bevittnas:

Mauritz Lind, Nävlinge . Sigfrid Davidsson, Lunnåhöjd, Sösdala.

Förestående avskrift av handlingar tillhörande den av Kungl. Maj:t den 2/11 19 37 fastställda arbetsplanen vidimeras:

k. lantbruksstyrelsen

784

Skuldförbindelse överlämnad
till Kungl. Statskontoret
den 18/12 1939
godkänd den 4/1 1940.

25144

L 12*0949

2 h. kontrakt.
5 utl. i calculen

KONTRAKT.

Sedan Kungl. Lantbruksstyrelsen den 2 november 1939 för "Nävlinge dikningsföretag av år 1937" i Nävlinge socken av KRISTIANSTADS LÄN

under föreskrift att vid sådana betongarbeten, som kunna ifrågakomma vid företaget, material av inhemsk tillverkning bör användas, då icke särskilda omständigheter till annat föranleda, beviljat *dels* ett ***statsbidrag*** utan återbetalningsskyldighet av fyrtioniotusentvåhundraåttio (49.280) kronor att utgå från ***statens avdikningsanslag*** och *dels* ett ***lån*** av fyrtiosjutusenfyrahundraåttio (47.480) kronor att utgå från ***statens avdikningslånefond*** ävensom fastställt en av statens lantbruksingenjör L.Holmström vid syneförrättning år 1937 upprättad arbetsplan med därtill hörande kostnadsförslag, ha*n* undertecknad....., som av vederbörande intressenter utsetts till styrelse*n* ~~förtroendeman~~ för företaget, ordförande med Kungl. Lantbruksstyrelsen avslutat följande kontrakt, varigenom ~~vi~~ jag för egen del samt å vederbörande intressenters i företaget vägnar åtag*a* och förbind*a* ~~oss~~ mig:

1:o) att utföra företaget i noggrann överensstämmelse med den fastställda arbetsplanen med de eventuella ändringar däri, varom vederbörande myndighet må efter framställning besluta,

att fullborda arbetet till den *1 september* 1941 ,

att vid företagets utförande iakttaga de föreskrifter, som av Kungl. Maj:t eller Lantbruksstyrelsen må hava meddelats,

att bestrida vad utöver beviljade statsmedel kan erfordras för företagets fullbordande,

att gälda vederbörande förrättningsman tillkommande gottgörelse enligt taxa även i fråga om av Lantbruksstyrelsen beordrad avsyning av företaget,

8. 1939. 500.

STATENS REPRODUKTIONSANSTALT
158139

att, när sådant av Lantbruksstyrelsen påfordras, förete behörigen verifierade räkenskaper över de med företaget förenade utgifterna ävensom att, därest det skulle visa sig, att torrläggningskostnad, varför statsmedel beviljats, beräknats till högre belopp än den verkliga kostnaden, efter föreskrift av Lantbruksstyrelsen vidkännas motsvarande minskning av statsbidraget och lånet,

att efter anmodan av Riksdagens revisorer till dessa avgiva en detaljerad och, såvitt möjligt, av verifikationer bestyrkt redogörelse för hur statsmedlen blivit använda eller, därest räkenskaper förts, varav fullständiga upplysningar om statsmedlens användning kunna inhämtas, bereda revisorerna tillfälle att taga del av räkenskaperna med tillhörande verifikationer, protokoll och andra handlingar,

att underhålla det utförda arbetet intill dess sådan underhållsskyldighet kan varda andra i laga ordning ålagd eller vederbörande från underhållsskyldigheten befriats, samt

att vid arbetets utförande ävensom i fråga om underhållsskyldighetens fullgörande underkasta ~~oss~~ mig Lantbruksstyrelsens inseende och kontroll;

2:o) att för tjänsteman, som av Lantbruksstyrelsen eller Väg- och Vattenbyggnadsstyrelsen förordnas att verkställa besiktning eller avsyning av arbetet eller inspektion av underhållsarbetet, tillhandahålla den för företaget fastställda arbetsplanen med därtill hörande handlingar och ritningar;

3:o) att i händelse avvikelse utan därtill i vederbörlig ordning erhållet tillstånd skett från den fastställda arbetsplanen, eller arbetet icke blivit fullbordat inom därför bestämd tid och Lantbruksstyrelsen ej heller meddelat anstånd med dess utförande, eller Kungl. Statskontoret skulle finna den säkerhet, som blivit ställd för till Statskontoret avgiven skuldförbindelse angående lånets återbetalning icke vidare nöjaktig, och ny säkerhet, som av Statskontoret godkännes, icke varder inom bestämd tid avlämnad, eller den bestämda annuiteten icke varder i behörig tid erlagd, låta det ankomma på Lantbruksstyrelsen att inställa all vidare utbetalning av statsmedlen samt att återfordra vad därav uppburits, beträffande lånet dock endast därest icke beslut om detsammas återbetalning och fördelning blivit meddelat, att inom viss angiven tid på en gång eller efter hand inbetalas, bidragsmedlen till Lantbruksstyrelsen och lånemedlen till Statskontoret, ävensom att å sålunda lyftade och återburna medel erlägga fem procent årlig ränta från lyftningsdagen till dess återbetalning sker;

4:o) att ifråga om tid för lyftande av statsmedlen i mån av arbetets fortgång låta gälla vad Lantbruksstyrelsen därutinnan bestämmer, och skall någon del av statsbidraget och lånet innestå i Lantbruksstyrelsen intill dess arbetet blivit vederbörligen avsynat och av Lantbruksstyrelsen godkänt;

5:o) att vid avslutandet av detta kontrakt för förvaring i Lantbruksstyrelsens arkiv till Styrelsen överlämna ett exemplar av till ärendet hörande förslag och utredning, ävensom att, innan sista delen av statsmedlen lyftes, till Lantbruksstyrelsen överlämna fullständig beskrivning jämte ritning över sådan avvikelse från den fastställda planen, vartill vederbörligt tillstånd må hava meddelats;

6:o) att bestrida eller gottgöra alla kostnader av vad beskaffenhet de vara må, som i följd av erhållna statsbidrag och lån föranledas för Lantbruksstyrelsen eller Statskontoret;

7:o) att för fullgörande av detta kontrakt ävensom, därest mot kontraktet brytes, för återbäring av lyftade statsmedel jämte därå upplupen ränta, ställa sådan säkerhet, som av Lantbruksstyrelsen godkännes;

8:o) att till Statskontoret avgiva med behörig borgen eller annan säkerhet försedd skuldförbindelse angående lånets återbetalning; samt

9:o) att fullgöra de övriga åtaganden, som enligt gällande författningar i ämnet åligga mottagare av ifrågavarande statsmedel.

Härav äro två lika lydande exemplar upprättade, av vilka vardera kontrahenten tagit ett.

Norregården den 11 dec. 1939.

Hugo Nilsson

Att Lantbrukaren Hugo Nilsson å Norregård, Nävelinge,

i bägges vår närvaro egenhändigt undertecknat förestående kontrakt, intyga:

Arthur Frick — Herbert Olsson

Adress Nävelinge — Adress Nävelinge

Kungl. Lantbruksstyrelsen antager detta kontrakt.

Stockholm den 18 januari 1940.

Vederbörandes uppmärksamhet fästes å bestämmelserna i 13 kap. 17 § vattenlagen, vari stadgas, att, därest det framtida underhållet försummas, Konungens Befallningshavande eller annan myndighet Konungen bestämmer äger själv bota bristen på den försumliges bekostnad.

1940 den 18 jan.

KUNGL.
LANTBRUKSSTYRELSEN

Till Länsstyrelsen,

Kristianstad.

I anledning av bestämmelsen i 10 §, fjärde stycket, av kungörelsen den 30 juni 1939 (nr 432) angående villkoren för lån från statens avdikningslånefond får Kungl. Lantbruksstyrelsen översända uppgift (Bil.) å fastigheter inom nedan angivna torrläggningsföretag, för vilka lån från statens avdikningslånefond beviljats.

Företag	Lån beviljat	Lånebelopp
"Nävlinge dikningsföretag av år 1937" i Nävlinge socken av Kristianstads län	2/11 39	47.480

Stockholm den 18 januari 1940.

På Kungl.Lantbruksstyrelsens vägnar

Carl Sehlmark

S.

7. 1939. 1 000.

STATENS REPRODUKTIONSANSTALT
152139

1940 den 18 jan.

Uppgift jämlikt stadgandet i 1 §, 1 stycket, av lag om kronans förmånsrätt för avdikningslån den 14 juni 1929 (nr 164).

Företagets namn: "Hävlinge dikningsföretag av år 1937" i Hävlinge socken av Kristianstads län.

Lån 47.480 kronor från statens avdikningslånefond enligt Kungl. Lantbruksstyrelsens beslut den 2 november 1939.

Lånet har beviljats för nedanstående, i utredningen angående detsamma upptagna fastigheter.

Socken, by och hemman	Mantal	Register-nummer	Ägare
Hävlinge socken.			
Hävlinge	1/18	3 2	Olander Olsson
"	13/96	4 2	Karl Jönsson
"	1/4	2 4	Elna Paulsson
"	1/16	5 4	Olander Olsson
"	15/91	2 11	August Andersson
"	3/64	6 12	Bertil Cederholm
"	3/64	7 12	Per Nilsson
"	1/32	8 12	Nils Nilsson
"	1/64	14 12	Anders Fredriksson
"	1/256	15 12	Nils Nilsson
"	1/16	4 14	Axel Trulssons storthus
"	1/32	5 14	Ernst Björkkvist (ny ägare)
"	1/64	6 14	Densamme
"	1/16	9 14	Emil Jonasson
"	7/32	10 14	Albert Andersson
"	1/32	11 14	Ernst Björkkvist
"	1/32	13 14	Axel Trulssons storthus
"	1/64	15 14	Hugo Nilsson
"	1/32	16 14	Erhard Mårtensson
"	3/256	17 14	Marta Mårtensson
"	3/160	19 14	Johan Cederholm
"	9/320	20 14	Axel Trulssons storthus

Hävlinge	ave.	14 21	Anders Fredrikeson
"	"	14 22	Densamme
"	avst.	14 28	Hugo Nilsson
"	"	14 29	Ellen Jonasson
"	1/8	15 3	Johan Cederholm
"	1/32	15 5	Anders Fredrikeson
"	1/64	15 6	Edvin Persson
"	1/64	15 7	Densamme
"	7/40	15 12	S.F.Gullberg
"	ave.	29 1	Karl Jönsson
Krokarröd	3/8	1 1	Oeker Olsson
"	7/32	2 3	Per Andersson
"	1/8	4 1	Nils Paulsson
Ekholma	1/16	1 8	Otto Persson

Stockholm den 18 januari 1940.

På Kungl.Lanttrukstyrelsens vägnar

S.

STATENS LANTBRUKSINGENIÖR
KRISTIANSTAD
*

INKOM Nr 25144
23 DEC. 1939

Till Kungl. Lantbruksstyrelsen.

Härmed får jag vördsamt översända inprovade handlingar rörande Nävlinge dikningsföretag av år 1939. Kristianstad den 21 dec. 1939.

Lennart Ormström

2/11 39

Uppgift å de sökande av lån från statens avdikningslånefond till utförande av "Nävlinge dikningsföretag av år 1937" för vilka lån tillstyrkes.

Hemmans-tal	Roglister-nummer	Bokstäver å kartan	Socken by hemman	Delägare.
1	2	3	4	5
			Kristianstads län.	
			Nävlinge socken.	
1/12	2^{3}	Ad	Nävlinge	Olander Olsson
13/96	2^{4}	Ae	"	Karl Jönsson
1/4	4^{2}	Ac	"	Elna Paulsson
1/16	4^{5}	Ac	"	Olander Olsson
240/1458 15/91	11^{2}	Af	"	August Andersson
3/64	12^{6}	Bb	"	Bertil Cederholm
3/64	12^{7}	Bc	"	Per Nilsson
1/32	12^{8}	Bv	"	Nils Nilsson
1/64	12^{14}	Bp	"	Anders Fredriksson
1/256	12^{15}	Bq	"	Nils Nilsson
1/16	14^{4}	At^{1}	"	Axel Trulssons sterbhus
1/32	14^{5}	Bo	"	Ernst Björkkvist (ny äg.)
1/64	14^{6}	Bf	"	" "
1/16	14^{9}	Bh	"	Emil Jonsson
7/32	14^{10}	Aö	"	Albert Andersson
1/32	14^{11}	Bg	"	Ernst Björkkvist (ny äg.)
1/32	14^{13}	At	"	Axel Trulssons sterbhus
1/64	14^{15}	Au	"	Hugo Nilsson
1/32	14^{16}	Av	"	Erhard Mårtensson
3/256	14^{17}	Au	"	Merta Mårtensson
3/160	14^{19}	Aä	"	Johan Cederholm
9/320	14^{20}	Aå	"	Axel Trulssons sterbhus
avs	14^{21}	Bl	"	Anders Fredriksson
avs	14^{22}	Bm	"	" "
avst	14^{28}	Ax	"	Hugo Nilsson

1	2	3	4	5
avet	14^{29}	Ay	Hävlinge	Ellen Jonasson
1/8	15^{3}	Bd	"	Johan Cederholm
1/32	15^{5}	Bo	"	Anders Fredriksson
1/64	15^{6}	Bj	"	Edvin Persson
1/64	15^{7}	Bi	"	Edvin Persson
7/40	15^{12}	Ag	"	S.P. Gullberg
avs	29^{1}	Al	"	Karl Jönsson
3/8	1^{1}	Cd	Krokaröd	Oskar Olsson
7/32	2^{3}	Cl	"	Per Andersson
1/8	4^{1}	Cb	"	Nils Paulsson
1/16	1^{8}	Do	Ekholmen	Otto Persson.

Kristianstad 1 mars 1950.

Statens lantbruksingenjör.

Godk. 8/11 46 — 406/39

DIARIE Nr 28973
K. LANTBRUKSSTYRELSEN
4 NOV. 1946

RAPPORT

över verkställd avsyning av torrläggningsföretag.

Företagets namn: "Nävlinge dikningsföretag av år 1937" avdelning I i Nävlinge socken av Kristianstads län.

Planen fastställd av Kungl. Lantbruksstyrelsen den 2 november 1939.

Bidrag från statens avdikningsanslag kr. 49.280:-.

Lån från statens avdikningslånefond kr. 47.480:-.

Kontrakt om arbetenas utförande antaget den 18 januari 1940.

Arbetsstyrelsens ordf.: Lantbrukaren Hugo Nilsson.

Adress: Norregård pr NÄVLINGE.

Avsyningen verkställd av förste assistenten Anders B. Andersson.

Avdelning I* av företaget befanns därvid vara i sin helhet utfört i nära anslutning till den fastställda arbetsplanen och tillstyrkes dess godkännande.

Kostnaden för utförandet av företaget har enl. vidfogade sammandrag överstigit den fastställda kostnadssumman.
med < 10%

Kristianstad den 31 oktober 1946.

Klas Westling

statens lantbruksingeniör.

* arbetsplanen fastställd med tillägg, att nät icke behöfvingå utförande av detaljföretagen C – O – P och O – Q
med I infattas det nät, som [illegible]

28973

DIARIE Nr
K. LANTBRUKSSTYRELSEN
4 NOV. 1946

SAMMANDRAG.

enl. förda räkenskaper över verkliga kostnader för utförandet av Nävlinge dikningsföretag år 1937.

i Nävlinge socken av Kristianstads län.

1. Syneförrättningen	2068:16
2. Betänkandet	358:02
3. Vattendomstolsavgift	148:45
4. Arbetskostnader	90318:-
5. Försäkringsavgift	1556:40
6. Arbetskontroll	1338:40
7. Arbetsstyrelsens omkostnader	587:25
8. Arvode åt arbetsstyrelsen föreslagsvis	760:-
9. Räntor å upplånta medel	4311:05
10. Ersättningar enl. jordsättningslängd	437:25
11. Ersättning för vallupplag, begärd men ännu icke utbetalad, föreslagsvis	1500:-
Summa kronor	103382:98

Nävlinge den 31/10 1946

Hugo Nilsson Nils Persson

Anders Fredriksson Oskar Olsson

Undertecknade utsedda revisorer have denna dag granskat räkenskaperna för ovan nämnda företag och därvid funnit att förestående sammandrag över utgiftsposterna äro i full överensstämmelse med de härför förda räkenskaperna och förevisade verifikationerna.

Nävlinge den 31/10 1946

Edvin Persson, Nävlinge

Olander Olsson, Nävlinge

P. M.

D. N:r

12316/41

för utbetalande av statsunderstöd.

Företag: Nävlinge dikningsföretag av år 1937 i Nävlinge socken av

Kristianstads län

Arb. plan: 2/11 1939

Kontrakt: 18/1 1940

Fullbordas: 1/9 1941

Statsbidrag: v 49.280 kronor

Lån: v 47.480 kronor

Beräkn. kostnad: 98.570:63 kronor

Verkst. utbet. d. 18/1 1940 av statsbidrag: v 32.000 kr.
av lån: v 31.000 kr.

Utfört arbete enligt st.lantbr.ing. L.Holmström den 4 / 7 19 41

81.470:63 kr. = c:a 83 %. tillst. 20.000 kronor.

Ordf. i arb. styrelsen } Lantbr. Hugo Nilsson,
~~Ende-intressent~~ } Norregård, Nävlinge.

Rekv. bifogad

Utbetalas av statsbidrag 10.000 kr.
av lån 10.000 kr.

Stockholm den 23 / 7 19 41.

H.

11. 1939. 1000.

STATENS REPRODUKTIONSANSTALT
248239

406/39

DIARIE Nr 12316
K. LANTBRUKSSTYRELSEN
8 JUL. 1941

BEVIS.

Över verkställd besiktning av torrläggningsföretag.

Företagets namn: Nävlinge dikningsföretag av år 1937 i Nävlinge socken av Kristianstads län.

Planen fastställd den 2 november 1939.

Statsbidrag från statens avdikningsanslag 49280:- kronor.

Lån från statens avdikningslånefond 47480:- "

Kontrakt om arbetets utförande antaget den 18 januari 1940.

Arbetsstyrelsens ordförande: Lantbrukare Hugo Nilsson Norregård pr Nävlinge.

Besiktningen verkställd av förste assistenten Anders B. Andersson.

Vid verkställd besiktning av ovan angivna arbete har befunnits att samtliga dikningsarbeten voro färdiga med undantag av rörledningen å sträckan G-H-I-K+I-D^{1}+ G-B^{1}+85-Ä.

Kostnaden för verkställt arbete beräknas enligt fastställda arbetsplanen angivna priser till omkring 78900:- kronor.

Härtill kommer förrättningskostnader, [illegible] betänkande och vattendomstolsavgift 2570,63 "

Summa kronor 81470,63

I anledning av föreliggande utredning tillstyrker jag att av beviljade medel utbetalas 20000 kronor.

Kristianstad den 4 juli 1941.

Sonnart Tornström

Statens Lantbruksingenjör.

Stämpel
En krona

DIARIE NR 25143
K. LANTBRUKSSTYRELSEN
23 DEC. 1939

B E V I S

över verkställd besiktning av torrläggningsföretag.

Företagets namn: "Nävlinge dikningsföretag av år 1937" i Nävlinge socken av Kristianstads län.

Planen fastställd den 2 nov. 1939.

Statsbidrag från statens avdikningsanslag	49280:-
Lån från statens avdikningslånefond	47480:-

Kontrakt om arbetets utförande antaget av sökanden.

Arbetsstyrelsens ordförande: Lantbrukaren Hugo Nilsson, Norregård pr Nävlinge.

Besiktning verkställd av förste assistenten Anders B. Andersson.

Vid verkställd besiktning av ovan angivna arbete har befunnits att dikessträckorna A-B-C-D+D-R+B-L-M+L-N äro helt färdigställda ävensom att samtliga cementrör och tegelrör levererats till övriga sträckor.

Kostnaden för verkställt arbete beräknas enl. i fastställda arbetsplanen angiven á priser till omkring 59700:-

Härtill kommer förrättningskostnader, betänkande och vattendomstolsavgift	2570:63
Summa kronor	62270:63

98540

I anledning av förestående utredning tillstyrker jag att av beviljade medel utbetalas 70000:- kronor.

Kristianstad den 21 dec. 1939.

Statens lantbruksingenjör.