Mellby gårds dikningsföretag 1938.

Blad 2

Genom Kungl. Lantbruksstyrelsens beslut denna dag fastställd till efterrättelse vid arbetets utförande.

Stockholm den 11 januari 1940
På Kungl. Lantbruksstyrelsens vägnar:
Hjalmar Forsman

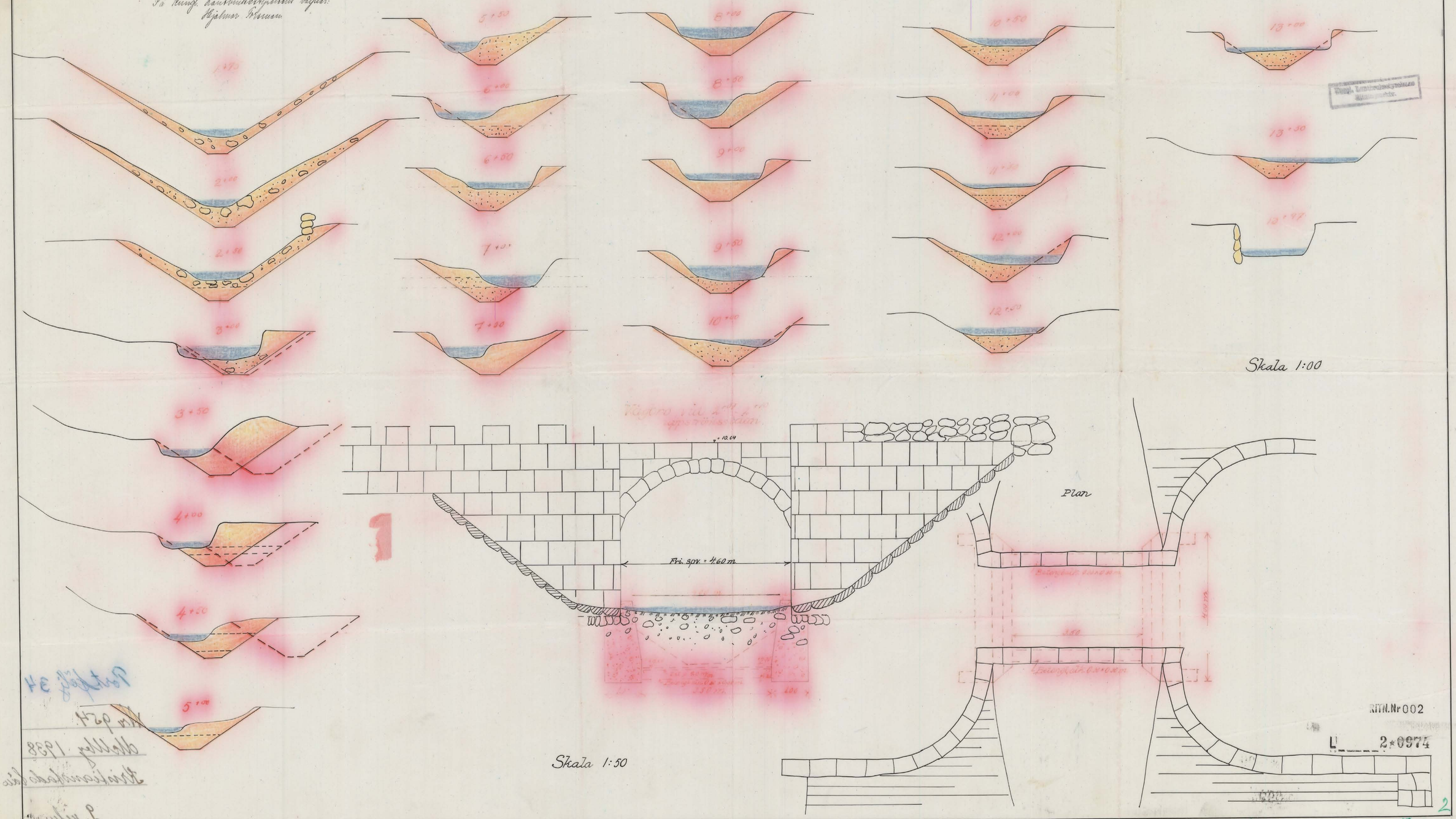

DIARIE Nr 2
K. LANTBRUKSSTYRELSEN
18 MRS. 1940
Kungl. Lantbruksstyrelsens diarie-arkiv.
RITN. Nr 002
L 2*0974
Nr 954 Kristianstad 2 ritn

Mälycke-Tvängstorps dikningsföretag I-III 1936 1938.

Blad 1.

Förslag i 2 blad
till dikning inom

Tvängstorp, Härninge och Ausås

i Ausås socken, Kristianstads län;
upprättat vid syneförrättning enligt vattenlagen
åren 1936-1938 av

Statens lantbruksingenjör

Genom Kungl. Lantbruksstyrelsen beslut denna dag fastställd till efterrättelse vid arbetets utförande.

Stockholm den 1 juli 1940.
På Kungl. Lantbruksstyrelsens vägnar
Hjalmar Forsman.

Registernummer.

Ausås socken

Aa	Härninge	1^{17}	**Ca**	Ausås	16^{1}
Ab	"	1^{18}	**Cb**	"	25^{7}
Ac	"	5^{2}	**Cc**	"	24^{2}
Ad	"	5^{3}	**Cd**	"	24^{3}
Ba	Tvängstorp	4^{2}	**Ce**	"	24^{4}
Bb	"	3^{1}	**Cf**	"	25^{5}
Bc	"	6^{13}	**Cg**	"	25^{3}

Förslag till ägovägskulvertar vid
38+33-37, 32+12-+, 28+98-29+2 och 27+65-+69

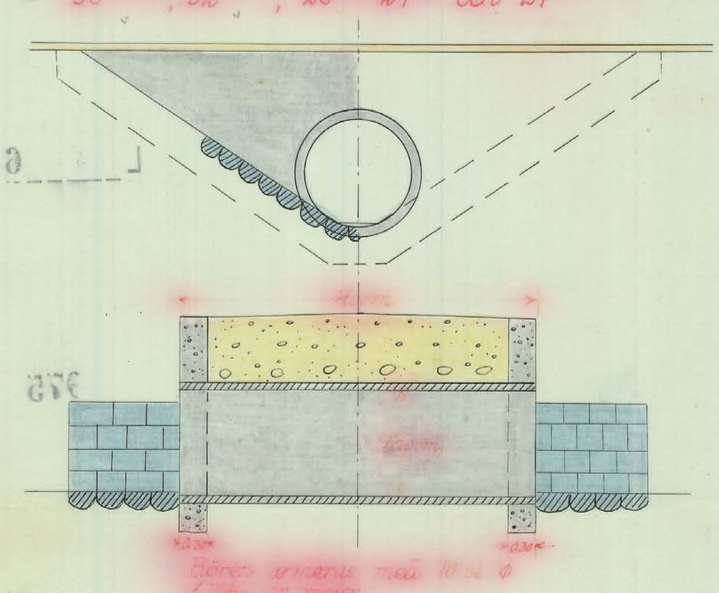

Förslag till dikesöga

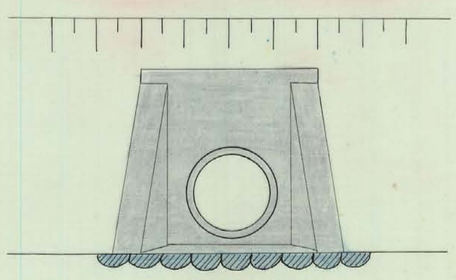

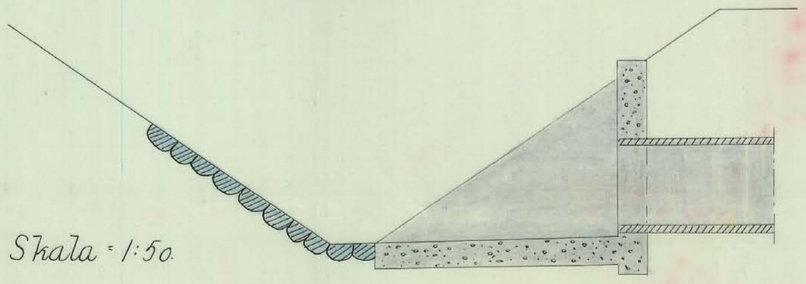

Skala = 1:50.



Företag III

Företag I

RIJN. Nr 004

6-09764

Nr 960 Kristianstad 6 rutn

Målycke-Tvängstorps dikningsföretag av år 1936

Blad 2

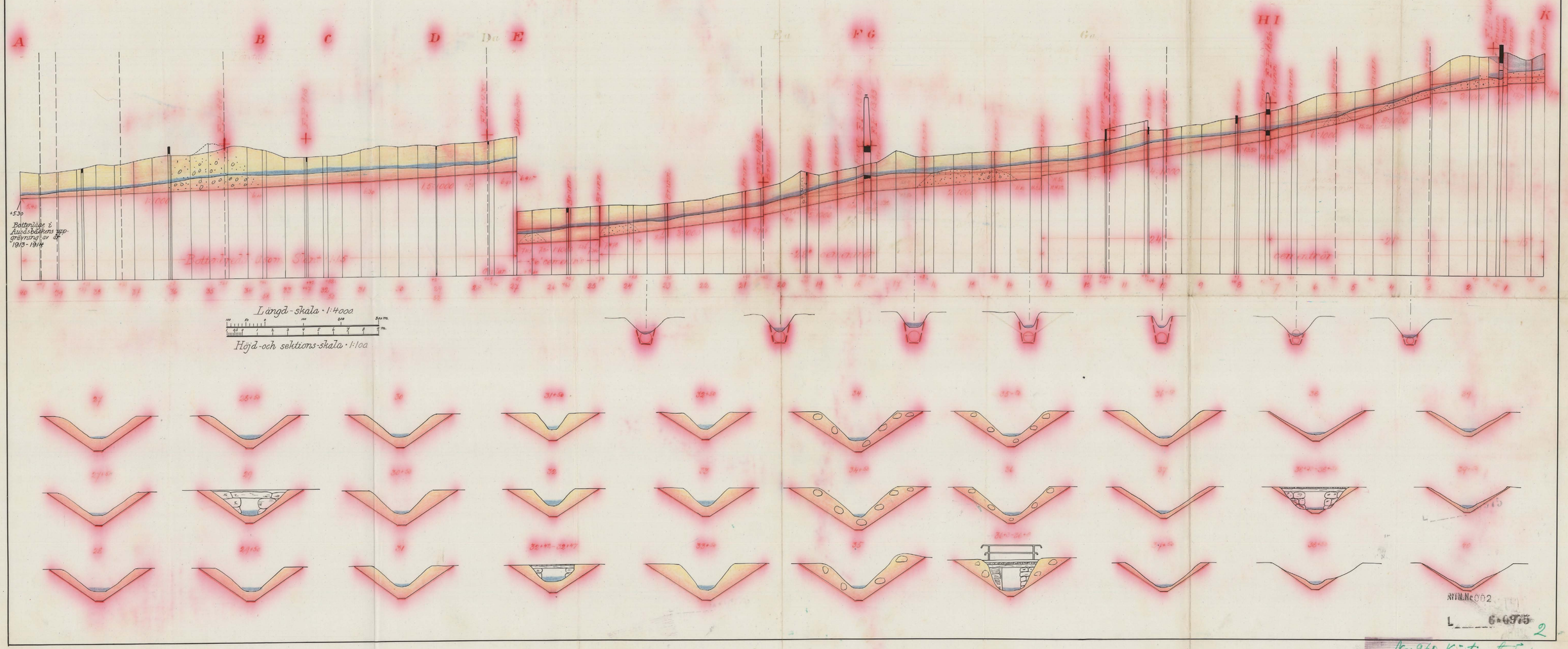

RITN.Nr 002
L 6-6975
2
Nr 960 Kristianstad 6 rit.

Målycke-Tvängstorps dikningsföretag av år 1936

Blad 3.

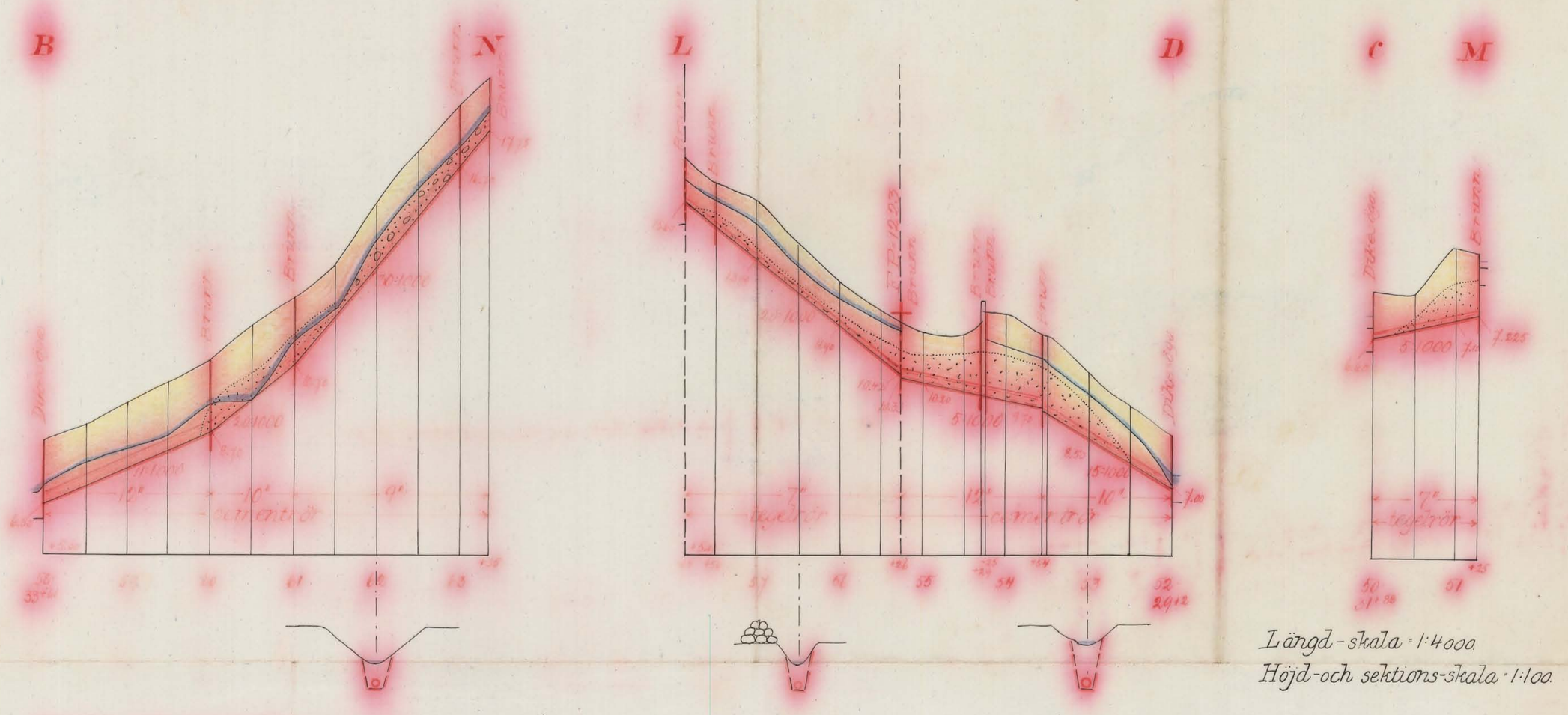

Längd-skala = 1:4000.
Höjd-och sektions-skala = 1:100.

Förslag till ägovägskulvertar vid
38+33-37, 32+42-46, 28+98-29+2 och 27+65-+66.

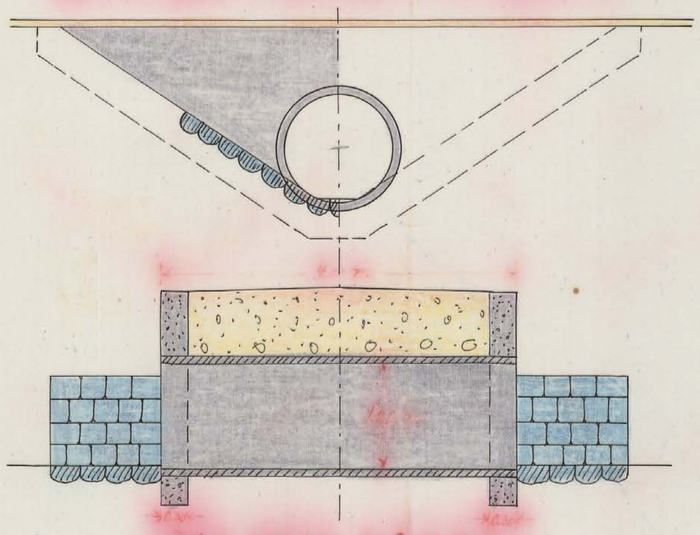

Förslag till intagningsbrunn

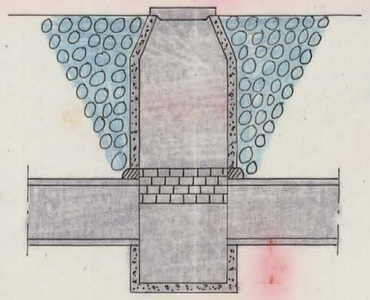

Förslag till dikesöga



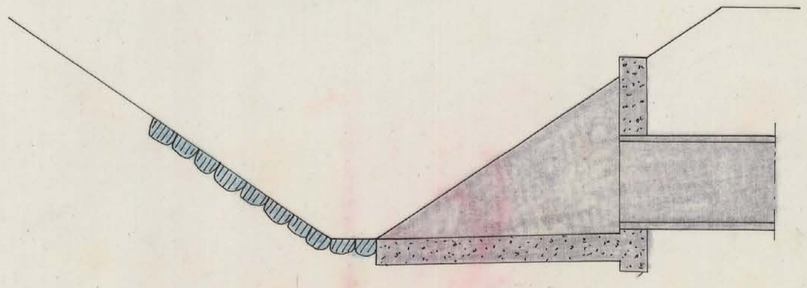

Skala = 1:50.

NIIN.Nr003
L 6*0975 3
Nr 960 Kristianstad 6 ritn

Målycke-Tvängstorps dikningsföretag I-III, 1936-1938

Blad 2.

Genom Kungl. Lantbruksstyrelsens beslut denna dag fastställd till efterrättelse vid arbetets utförande.

Stockholm den 1 juli 1940.
På Kungl. Lantbruksstyrelsens vägnar
Hjalmar Forsman.

Statens lantbruksingenjör.

Nr 960 Kristianstad 6 rik

Målycke Tvängstorps dikningsföretag I-III, 1936-1938.

Företag II, alternativ 1.

FÖD. BYGDENS
- 7 NOV. 1938
VATTENDOMSTOL

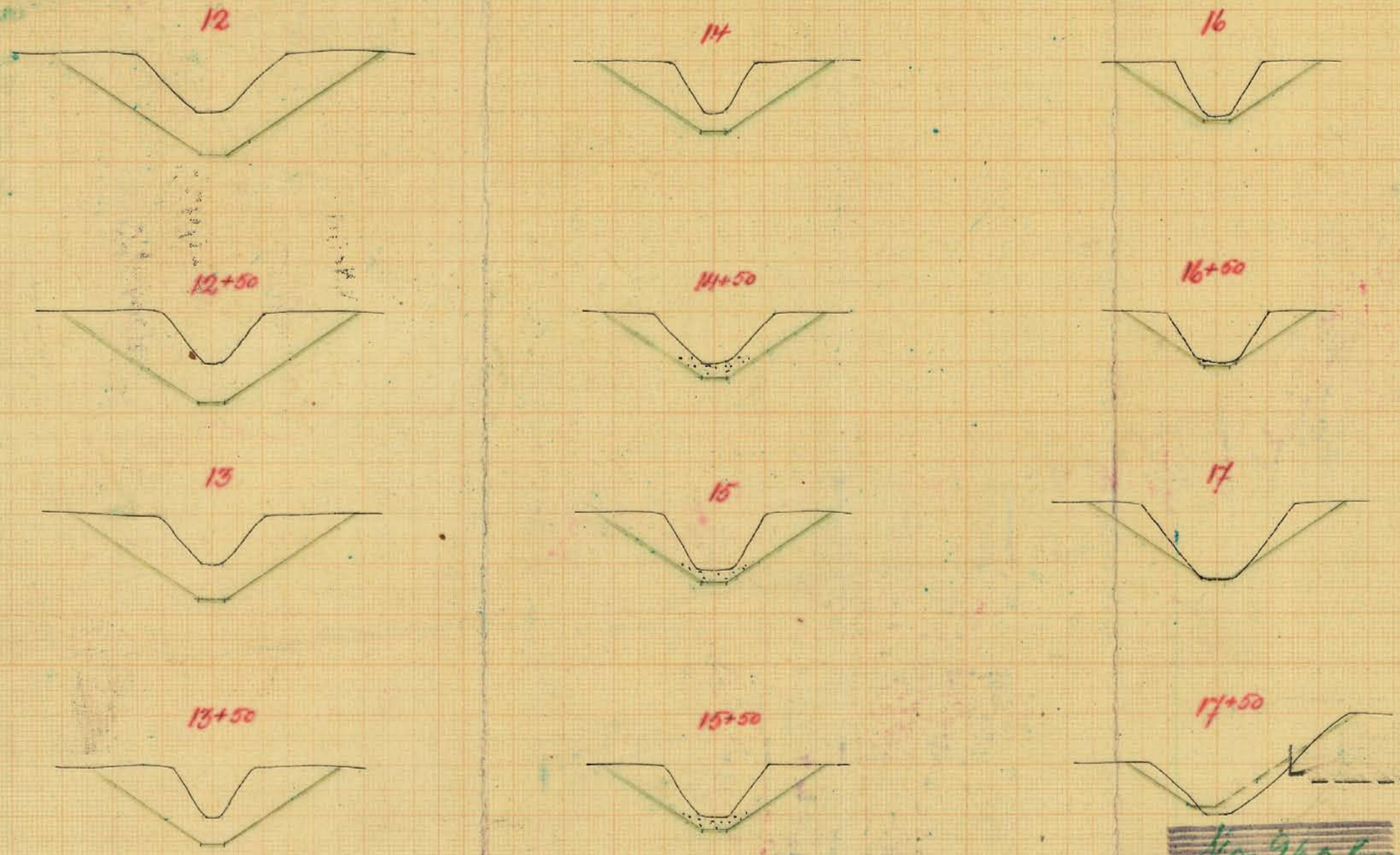

RITN. Nr 006
6 • 0975
6
Nr 960 Kristianstad 6 ritn

L. S. 1936

DIARIE N:r 18507
K. LANTBRUKSSTYRELSEN
18 OKT. 1940

L 6*0975

DIARIE N:r 16143
K. LANTBRUKSSTYRELSEN
25 AUG. 1939

Handlingar

rörande

Målycke-Tvängstorps

dikningsföretag I-III

1936-1938.

(Tidigare protokoll saknas!)

Finns! Inv. 20/10 1960

Avskrift.

Protokoll, hållet vid syneförrättning enligt vattenlagen rörande Målycke - Tvängstorps dikningsföretag av år 1936 inom Ausås socken av Kristianstads län.

År 1938 den 26 juli inställde sig undertecknad förrättningsman å Tvängstorps boställe för att fortsätta handläggningen av Målycke - Tvängstorps dikningsföretag av år 1936 inom Ausås socken av Kristianstads län vilken förrättning på grund av Söderbygdens vattendomstols utslag den 21 juni 1937 återförvisats till synemännen. Efter kungörelse, som upplästs i Ausås kyrka söndagen den 10 juli 1938 och varit införd i Engelholms tidning samt kallelsår, som tillställts kände sakägare i öppna brev genom postverket, hade följande personer kommit tillstädes:

Herman Nilsson, Härninge

Anders Jönsson, "

Ture Jönsson, "

Henning Nilsson, "

Reinhold Jönsson, Tvängstorp

August Eriksson, Heagård

Olof Eriksson, "

O. Tilly, Ausås, för egen del och såsom ombud för Ernst Eriksson, Rosenhäll, enl. fullmakt bil.11

Domänintendenten Bengt Carlheim - Gyllenskiöld;

Statens järnvägar genom distriktssekreteraren Torsten Rekke;

Såsom gode män: Carl Dock, Toftakulla, och Carl Svensson, Kronhult, vilka förut såsom godemän biträtt vid förrättningen.

§ 15.

Förrättningsmannen refererade Söderbygdens vattendomstols utslag (bil.12) och redogjorde för de förhållanden, som inträtt på grund av dettas lydelse.

§ 16.

Det meddelades, att Olof Olsson ej längre hade intresse av dikning å sina ägor och att had önskade att dikningen skulle sluta i rågången mellan hans jord och bostället. Vid förfrågan pr telefon, huruvida Olsson ej kunde infinna sig och personligen framställa sina yrkanden, avslog han detta. Övriga sakägare hade ej något att invända mot Olssons yrkande.

§ 17.

Beträffande dikningar mellan och ovan järnvägstrummorna yrkades, att denna måtte med bibehållande av trummornas nuvarande läge planeras så, att dikena så vitt möjligt utfördes som täckta ledningar samt att dikningen mellan trummorna och ovan dessa planerades som av varandra oberoende företag. Henning Nilsson förmenande, att på grund av nedre trummans höjdläge, hans jord ej kunde hava någon nytta av dikningen.

§ 18.

Förrättningsmannen kungjorde, att nytt sammanträde komme att hållas å samma lokal fredagen den 5 aug. 1938 kl. 11 f.m. till vilket inga andra kallelser än detta meddelande komme att utgivas.

§ 19.

Då intet vidare förekom upplästes dagens protokoll och slöts sammanträdet.

Ort och tid som ovan.

Lennart Holmström

Statens lantbruksingenjör.

Carl Dock Carl Svensson,

År 1938 den 5 augusti.

Denna dag sammanträdde åter förenämnda synemän å Tvängstorps boställe varvid följande sakägare tillstädeskommo:

Herman Nilsson, Härninge

Anders Jönsson, "

Ture Jönsson, "

Henning Nilsson, "

Reinhold Jönsson, Tvängstorp

Domänintendenten Bengt Carlheim - Gyllenskiöld.

§ 20.

Förrättningsmannen framlade och förklarade det upprättade

dikningsförslaget samt uppläste hävdeförteckning, ägobeskrivning och värderingslängd i sammandrag (bil.13), kostnadsberäkning (bil.14) och kostnadsfördelningslängd (bil.15) beträffande företag I, samma handlingar beträffande företag II, alt. I och II (bil.16-21), beträffande företag III (bil.22-24) jorderättningslängd (bil.25), skadeberäkningslängd beträffande trumman F-G (bil.26) och trumman H-I (bil.27).

§ 21.

Synemännen avgåvo sitt utlåtande (bil.28)

§ 22.

Det skall här antecknas, att synekostnaderna å 1936 utgjorde 894:23 kronor, att företagens kostnader vid vattendomstolen utgjorde 50:- kronor och att kostnaderna för denna synerförrättning utgjorde 305:34 kronor (se bil.29).

§ 23.

Förrättningen förklarades avslutad och dagens protokoll upplästes.

Ort och tid som ovan.

Lennart Holmström

Statens lantbruksingenjör.

Carl Dock Carl Svensson.

Bil.12.

U t s l a g

meddelat den 21 juni 1937.

Kungl. järnvägsstyrelsen har under åberopande av 7 kap. 17 § vattenlagen hemställt om befrielse från den styrelsen av synemännen ålagda skyldigheten att bekosta ombyggnad i enlighet med av synemännen meddelade föreskrifter av de båda järnvägstrummorna på dikessträckorna F-G och H-I samt därvid tillika förklarat sig anse, att någon skada icke uppstår genom att trummorna icke ombyggas och att därför något villkor om gäldande av skadeersättning icke bör fästas vid den begärda befrielsen.

Vad först angår kostnaden för ombyggnaden av trummorna så har denna av järnvägsstyrelsen beräknats till, för den nedre trumman (F-G) 5.600 kronor och för den övre trumman (H-I) 2.100 kronor eller sålunda sammanlagt 7.700 kronor. Ehuru det icke synes uteslutet, att ombyggnaden skulle kunna utföras för en något lägre kostnad, anser vattendomstolen järnvägsstyrelsens beräkningar fullt rimliga. Vattendomstolen utgår därför i fortsättningen från att ombyggnaden av trummorna skulle draga den nyss angivna kostnaden.

Vad härefter angår frågorna, huruvida sådan skada, som avses i 7 kap. 17 § vattenlagen, uppkommer genom att trummorna icke ombyggas och till vilket belopp skadan i så fall bör skattas, så är det uppenbart, att med ordet "skada" i nämnda lagrum åtminstone i främsta rummet avses utebliven båtnad av marks torrläggning.

Järnvägsstyrelsen har i målet förfäktat den meningen, att endast sådan skada avses, under det att från dikningsföretagets sida gjorts gällande, att även uteblivandet av andra fördelar av ett torrläggningsföretags genomförande är att anse som skada i lagrummets mening, därvid det framhållits, att det nu ifrågavarande företagets genomförande skulle medföra åtskilliga sådana fördelar, alla sammanhängande med befintliga öppna dikens ersättande med täckta ledningar. Vattendomstolen håller före, att den av järnvägsstyrelsen förfäktade tolkningen är den riktiga. Även om så icke skulle vara förhållandet, kunna emellertid i nu förevarande fall olägenheter av befintliga öppna dikens bibehållande icke komma i betraktande såsom skada. Järnvägsstyrelsen har nämligen i målet visat, att i samband med expropriation av mark för järnvägen med dåvarande ägaren av de hemman, till vilka den i dikningsföretaget ingående, ovanför trummorna belägna marken hör, träffats överenskommelse av innehåll, bland annat, att i den jordägaren tillkommande, till 975 riksdaler riksmynt per tunnland bestämda ersättningen skulle vara inberäknad "såväl ersättning för intrång och lidne skador, som ock alla andra ersättningsfrågor" med visst undantag, som i detta sammanhang är utan intresse. Såsom skada till följd av att trummorna icke ombyggas skall alltså endast anses utebliven båtnad av marks torrläggning, vilket i detta fall är liktydigt med utebliven höjning av markens alstringsförmåga. (Ordalagen i den nyssnämnda överenskommelsen

kunde i och för sig föranleda därtill, att även skada av senast angivet slag ansågas hava blivit ersatt vid expropriationen. En sådan åsikt torde emellertid icke kunna hävdas mot innehållet i 7 kap. 9 och 10 §§ vattenlagen och har ej heller gjorts gällande av järnvägsstyrelsen). Frågan, huruvida skada av det slag, som sålunda skall tagas i beaktande, uppkommer genom att trummorna icke ombyggas, har järnvägsstyrelsen för sin del besvarat nekande, därvid järnvägsstyrelsen hänvisat till det förhållande, att den ovanför trummorna belägna marken ingår i en jämlikt 7 kap. 24 § vattenlagen av synemännen beslutad särskild avdelning av företaget, för vilken den beräknade kostnaden - kostnad för trummornas ombyggnad icke inbegripen - överstiger den beräknade båtnaden. Emellertid har enligt vattendomstolens mening företagets indelning i avdelningar icke verkställts med riktig tillämpning av de i sitsnämnda lagrum stadgade grunderna. Med en sådan tillämpning skulle enligt vattendomstolens mening all ovanför trumman vid F-G belägen, å plankartan (aktnummer 4) upptagen mark hava förklarats skola utgöra en särskild avdelning, för vilken, såvitt av förrättningshandlingarna framgår, båtnaden skulle hava kommit att överstiga kostnaden, om i den sistnämnda icke inräknats kostnaden för trummornas ombyggnad. Enligt förrättningshandlingarna uppgår nämligen båtnaden för nämnda mark till 19.696 kronor 70 öre, och kostnaden för ut-

förande av dikessträckorna G-H till 16.260 kronor, vartill kommer kostnaden för beredande av erforderligt fall från punkt F, av vattendomstolen på grundval av de i förrättningsmannens kostnadsförslag angivna á- priserna beräknad till 1.300 kronor. De anförda siffrorna giva vid handen, att företaget - därest synemännen vid dess indelning i avdelningar förfarit på sätt nu sagts - för ifrågavarande mark skulle hava medfört en nettobåtnad om 2.136 kronor 70 öre. Den frågan inställer sig nu, huruvida vattendomstolen äger taga hänsyn till vad här påpekats, oaktat besvär icke blivit anförda mot synemännens utlåtande i vad det avser företagets indelning i avdelningar. Vattendomstolen anser, att ett nekande svar på denna fråga skulle - för den händelse järnvägsstyrelsen jämlikt 7 kap. 17 § vattenlagen befrias från skyldighet att ombygga trummorna - innebära en obillighet mot ägarna till ifrågavarande mark, för vilka den ekonomiska betydelsen av avdelningsindelningen högst väsentligt ökas genom en sådan befrielse, och att frågan förty bör besvaras jakande. Emellertid är det uppenbart, att dikningsarbetena å sträckorna G-H och I-K till stor del kunna utföras och den åsyftande båtnaden för kringliggande mark sålunda till stor del vinnas, även om trummorna bibehållas i sitt nuvarande skick. Vid fastställande av den skada, som uppkommer att trummorna icke ombyggas, har man sålunda att utgå från att dikningsarbetena delvis skola utföras

nämligen på sätt och i den omfattning som med trummornas bibehållande i oförändrat skick ken anses vara mest ändamålsenligt. Då förrättningen på skäl, som nedan skola angivas, bör visas åter till synemännen, har vattendomstolen icke ansett nödigt att verkställa närmare beräkningar för bestämmande av det belopp, vartill skadan med iakttagande av det anförda må skattas. Uppenbart är emellertid, att detta belopp måste understiga den ovan angivna nettobåtnaden 2.136 kronor 70 öre.

Av ovanstående framgår, att kostnaden för ombyggnad av trummorna är avsevärt större än beloppet av den skada, som uppstår genom att detta arbete icke utföres. Järnvägsstyrelsen bör därför jämlikt 7 kap. 17 § vattenlagen kunna erhålla befirelse från åliggandet att bekosta ombyggnad av trummorna mot skyldighet att i stället ersätta skadan.

Om sålunda järnvägsstyrelsen icke kommer att bekosta ombyggnad av trummorna, äro flera alternativ för dikningsföretagets utförande tänkbara: antingen utföres företaget endast i den mån det kan eller lämpligen finnes böra ske med bibehållande av båda trummorna i deras nuvarande skick, eller utföres företaget i enlighet med vad som föreskrivits vid den nu överklagade förrättningen och sålunda med ombyggnad av båda trummorna eller ock sker utförandet med bibehållande av endera trumman i dess nuvarande skick men med ombyggnad av den andra trumman. Därest ombyggnad skall ske av trummorna eller någondera av dem, kommer - under nyss angiven förutsättning - kostnaden härför

att åvila de dikande. Frågan, vilket av de antydda alternativen som skall väljas, bör jämte andra, därmed sammanhängande frågor bliva föremål för behandling å nytt sammanträde inför synemännen. Vattendomstolen prövar förty skäligt att, med undanröjande av synemännens utlåtande, visa förrättningen åter till synemännen; åliggande det förrättningsmannen att utan särskild anmälan utsätta nytt sammanträde för förrättningens fortsatta behandling. Under hänvisning till vad förut anförts föreskriver vattendomstolen därvid tillika, att järnvägsstyrelsen - som bör erhålla kallelse till sammanträdet - icke mot sitt bestridande må åläggas att bekosta ombyggnad av ifrågavarande trummor samt att det åligger synemännen att bestämma den ersättning, som därest styrelsen icke vill bekosta ombyggnaden, kan kinnas böra utgå till vederbörande delägare i företaget.

Dikningsföretagets styrelse, som fordrat ersättning för sina kostnader å målet, skall själv vidkännas samma kostnader.

Ett exemplar av detta utslag skall genom ordförandens försorg översändas till förrättningsmannen.

Talan mot vattendomstolens utslag fullföljes efter vad till vattendomstolen.

Som ovan.

På vattendomstolens vägnar:

Olof Riben.

Bil. 13.

Areal								Nuvarande värde			Blivande värde			Förbättringsvärde		
Åker		Äng och odlingsmark		Annan duglig mark		Impediment och högl. mark		pr har	pr ägofigur		pr har	pr ägofigur		pr har	pr ägofigur	
Har	ar	Har	ar	Har	ar	Har	ar	Kr.	Kr.	öre	Kr.	Kr.	öre	Kr.	Kr.	öre
7		8		9		10		11	12		13	14		15	16	

Företag I.

Hävdeförteckning, ägobeskrivning och värderingslängd till Mälycke - Prängstorps dikningsföretag I-III, 1936-38.

Hemmanstal	Registernummer	Littera å kartan	Socken, by och hemman	Delägares namn, hemvist m. m. samt ägobeskrivning	Ägofigurens nummer
1	2	3	4	5	6
			Ausås socken		
1/2	4²	Ba	Trängstorp	Olof Olsson	
				åker, mylla på lera	92
				" " "	93
				" " "	94
				" " "	95
				" " "	96
				" " "	97
				" " "	98
				" " "	99
				" " "	100
				" " "	101
				Summa	
1/1	3¹	Bb	Dº	Staten	
				arr: Reinhold Jönsson	
				åker, mylla på lera	104
				" " "	105
				" " "	106
				" " "	107
				" " "	108
				" " "	109
				" " "	110
				" " "	111
				" " "	112
				" " "	113
				" " "	114
				" " "	115
				" " "	116
				önsföres	

Areal								Nuvarande värde			Blivande värde			Förbättringsvärde		
Åker		Äng och odlingsmark		Annan duglig mark		Impediment och högl. mark		pr har	pr ägofigur		pr har	pr ägofigur		pr har	pr ägofigur	
Har	ar	Har	ar	Har	ar	Har	ar	Kr.	Kr.	öre	Kr.	Kr.	öre	Kr.	Kr.	öre
7		8		9		10		11	12		13	14		15	16	
	10.0							1540	154	-	2200	220	-	660	66	-
	04.5							1540	69	30	2200	99	-	660	29	70
	19.0							1760	334	40	2200	418	-	440	83	60
	38.5							1760	677	60	2200	847	-	440	169	40
	33.0							1540	508	20	2200	726	-	660	217	80
	24.0							1760	422	40	2200	528	-	440	105	60
	13.0							1540	200	20	2200	286	-	660	85	80
	22.5							1540	346	50	2200	495	-	660	148	50
	37.5							1320	495	-	2200	825	-	880	330	-
	27.5							1320	363	-	2200	605	-	880	242	-
2	29.5								3570	60		5049	-		1478	40
	19.0							1760	334	40	2200	418	-	440	83	60
	09.5							1760	167	20	2200	209	-	440	41	80
	39.5							1540	608	30	2200	869	-	660	260	70
	26.5							1540	408	10	2200	583	-	660	174	90
	21.5							1760	378	40	2200	473	-	440	94	60
	87.0							1320	1148	40	2200	1914	-	880	765	60
	31.5							1320	415	80	2200	693	-	880	277	20
	64.0							1320	844	80	2200	1408	-	880	563	20
	13.0							1540	200	20	2200	286	-	660	85	80
1	35.0							1320	1782	-	2200	2970	-	880	1188	-
1	36.5							1100	1501	50	2200	3003	-	1100	1501	50
1	04.0							1100	1144	-	2200	2288	-	1100	1144	-
	21.0							660	138	60	2200	462	-	1540	323	40
7	08.0								9071	70		15576	-		6504	30

Hemmanstal	Registernummer	Littera å kartan	Socken, by och hemman	Delägares namn, hemvist m. m. samt ägobeskrivning	Ägofigurens nummer
1	2	3	4	5	6
				önsfört	
				åker, mylla på lera	117
				" " "	118
				äng " "	119
				äng " "	120
				åker " "	121
				åker " "	122
				" " "	123
				" " "	124
				" " "	125
				" " "	126
				" " "	127
				" " "	128
				" " "	129
				" " "	130
				" " "	131
				" " "	132
				" " "	133
				" " "	134
				" " "	135
				" " "	136
				" " "	137
				" " "	138
				" " "	139
				" " "	140
				" " "	141
				" " "	142
				" " "	143
				" " "	144
				önsföres	

Areal								Nuvarande värde			Blivande värde			Förbättringsvärde		
Aker		Ang och odlingsmark		Annan duglig mark		Impediment och högl. mark		pr har	pr ägofigur		pr har	pr ägofigur		pr har	pr ägofigur	
Har	ar	Har	ar	Har	ar	Har	ar	Kr.	Kr.	öre	Kr.	Kr.	öre	Kr.	Kr.	öre
7		8		9		10		11	12		13	14		15	16	
7	08.0								9071	70		15576	-		6504	30
	53.5							1100	588	50	2200	1177	-	1100	588	50
	38.0							1760	668	80	2200	836	-	440	167	20
			38.0					1980	752	40	2200	836	-	220	83	60
			27.0					1980	534	60	2200	594	-	220	59	40
	91.0							1100	1001	-	2200	2002	-	1100	1001	-
	78.5							1100	863	50	2200	1727	-	1100	863	50
	27.0							1760	475	20	2200	594	-	440	118	80
	39.0							1980	772	20	2200	858	-	220	85	80
	23.0							1100	253	-	2200	506	-	1100	253	-
	15.0							1100	165	-	2200	330	-	1100	165	-
	12.5							1320	165	-	2200	275	-	880	110	-
	34.5							1320	455	40	2200	759	-	880	303	60
	07.0							1320	92	40	2200	154	-	880	61	60
	07.5							1080	81	-	1800	135	-	720	54	-
	05.5							1260	69	30	1800	99	-	540	29	70
	04.0							1260	50	40	1800	72	-	540	21	60
	05.0							900	45	-	1800	90	-	900	45	-
	07.0							900	63	-	1800	126	-	900	63	-
	07.5							900	67	50	1800	135	-	900	67	50
	05.0							900	45	-	1800	90	-	900	45	-
	05.0							900	45	-	1800	90	-	900	45	-
	04.5							900	40	50	1800	81	-	900	40	50
	09.5							900	85	50	1800	171	-	900	85	50
	06.0							900	54	-	1800	108	-	900	54	-
	10.0							900	90	-	1800	180	-	900	90	-
	06.0							900	54	-	1800	108	-	900	54	-
	08.0							900	72	-	1800	144	-	900	72	-
	10.0							900	90	-	1800	180	-	900	90	-
12	27.5		65.0						16810	90		28033	-		11222	10

Hemmanstal	Registernummer	Littera å kartan	Socken, by och hemman	Delägares namn, hemvist m. m. samt ägobeskrivning	Ägofigurens nummer
1	2	3	4	5	6
				överfört	
				åker, mylla på grusbl. lera	145
				äng " "	146
				märgelgrav imp.	147
				" "	148
				väg "	149
				märgelgrav "	150
				väg "	151
				åker, mylla på lera	152
				" " "	153
				" " "	154
				" " "	155
				" " "	156
				" " "	157
				" " "	158
				" " "	159
				" , högländ mark	160
				väg imp.	161
				Summa	
3/8	6 13	Bç	Trängstorp	Sture Nilsson	
				åker, mylla på lera	162
				" " "	163
				" " "	164
				" " "	165
				" " "	166
				Summa	
2369/4000	16 1	Ca	Ausås	August Eriksson	
				Olof Eriksson	

Areal								Nuvarande värde			Blivande värde			Förbättringsvärde		
Åker		Äng och odlingsmark		Annan duglig mark		Impediment och högl. mark		pr har	pr ägofigur		pr har	pr ägofigur		pr har	pr ägofigur	
Har	ar	Har	ar	Har	ar	Har	ar	Kr.	Kr.	öre	Kr.	Kr.	öre	Kr.	Kr.	öre
7		8		9		10		11	12		13	14		15	16	
12	27.5		65.0						16810	90		28033	-		11222	10
	08.0							900	72	-	1800	144	-	900	72	-
	02.5							700	17	50	1400	35	-	700	17	50
							06.0									
							07.0									
							08.0									
							19.0									
							09.0									
	14.0							440	61	60	2200	308	-	1760	246	40
	06.5							1320	85	80	2200	143	-	880	57	20
	27.0							1100	297	-	2200	594	-	1100	297	-
	30.0							1100	330	-	2200	660	-	1100	330	-
	13.5							440	59	40	2200	297	-	1760	237	60
	09.0							660	59	40	2200	198	-	1540	138	60
	08.5							440	37	40	2200	187	-	1760	149	60
	40.0							1100	440	-	2200	880	-	1100	440	-
						1	22.0									
						0	15.0									
13	86.5		65.0			1	86.0		18271	-		31479	-		13208	-
	21.0							1100	231	-	2200	462	-	1100	231	-
	34.0							1100	374	-	2200	748	-	1100	374	-
	12.0							1100	132	-	2200	264	-	1100	132	-
	12.5							1320	165	-	2200	275	-	880	110	-
	18.0							1100	198	-	2200	396	-	1100	198	-
	97.5								1100	-		2145	-		1045	-

Hemmanstal	Registernummer	Littera å kartan	Socken, by och hemman	Delägares namn, hemvist m. m. samt ägobeskrivning	Ägofigurens nummer
1	2	3	4	5	6
				åker, mylla på lera	167
				" " "	168
				" " "	169
				" " "	170
				Summa	
11845/32000	25 7	Cb	Ausås	Hilding Nilsson	
				åker, mylla på lera	171
				Summa	
2369/8000	24 2	Cc	Dr	Ernst Eriksson	
				åker, mylla på lera	172a
				" " "	172b
				" " "	173
				" " "	174
				" " "	175
				väg imp.	176a
				Summa	
2369/32000	24 3	Cd	Dr	Artur Persson	
				åker, mylla på lera	176b
				" " "	177
				Summa	
2369/32000	24 4	Ce	Dr	Dsme	
				åker, mylla på lera	178
				väg imp.	179
				Summa	

FETTERSONSKA BOKTR. EFTR. GRAJA

Areal								Nuvarande värde			Blivande värde			Förbättringsvärde		
Aker		Äng och odlingsmark		Annan duglig mark		Impediment och högl. mark		pr har	pr ägofigur		pr har	pr ägofigur		pr har	pr ägofigur	
Har	ar	Har	ar	Har	ar	Har	ar	Kr.	Kr.	öre	Kr.	Kr.	öre	Kr.	Kr.	öre
7		8		9		10		11	12		13	14		15	16	
	62.0							1980	1227	60	2200	1364	-	220	136	40
	82.5							1760	1452	-	2200	1815	-	440	363	-
	123.5							1540	1901	90	2200	2717	-	660	815	10
	99.0							1540	1524	60	2200	2178	-	660	653	40
3	67.0								6106	10		8074	-		1967	90
	26.5							1760	466	40	2200	583	-	440	116	60
	26.5								466	40		583	-		116	60
	03.0							1760	52	80	2200	66	-	440	13	20
	10.0							1760	176	-	2200	220	-	440	44	-
	11.0							1760	193	60	2200	242	-	440	48	40
	27.0							1760	475	20	2200	594	-	440	118	80
	42.0							1760	739	20	2200	924	-	440	184	80
							02.0									
	93.0						02.0		1636	80		2046	-		409	20
	12.0							1760	211	20	2200	264	-	440	52	80
	45.0							1760	792	-	2200	990	-	440	198	-
	57.0								1003	20		1254	-		250	80
	60.0							1760	1056	-	2200	1320	-	440	264	-
							03.0									
	60.0						03.0		1056	-		1320	-		264	-

Hemmanstal	Registernummer	Littera å kartan	Socken, by och hemman	Delägares namn, hemvist m. m. samt ägobeskrivning	Ägofigurens nummer
1	2	3	4	5	6
2369/16000	25^{5}	Cf	Ausås	Artur Persson	
				åker, mylla på lera	180
				" " "	181
				" " "	182
				Summa	
7107/32000	25^{3}	Cg	Dt	Ola Tilly	
				åker, mylla på lera	183
				Summa	
			Sammandrag		
			Ausås socken		
1/2	4^{2}	Ba	Trängstorp	Olof Olsson	
1/1	3^{1}	Bb	"	Staten, arr. Reinh. Jönsson	
3/8	6^{13}	Bç	"	Sture Nilsson	
2369/4000	16^{1}	Ca	Ausås	August och Olof Eriksson	
11845/32000	25^{7}	Cb	"	Hilding Nilsson	
2369/8000	24^{2}	Cç	"	Ernst Eriksson	
2369/32000	24^{3}	Cd	"	Artur Persson	
2369/3200	24^{4}	Ce	"	Dsme	
2369/16000	25^{5}	Cf	"	Dsme	
7107/32000	25^{3}	Cg	"	Ola Tilly	
				Summa	

BETTERSONSKA BOKTR. FÖTR. SKARA

379477

Areal								Nuvarande värde			Blivande värde			Förbättringsvärde		
Aker		Äng och odlingsmark		Annan duglig mark		Impediment och högl. mark		pr har	pr ägofigur		pr har	pr ägofigur		pr har	pr ägofigur	
Har	ar	Har	ar	Har	ar	Har	ar	Kr.	Kr.	öre	Kr.	Kr.	öre	Kr.	Kr.	öre
7		8		9		10		11	12		13	14		15	16	
	92.0							1540	1416	80	2200	2024	–	660	607	20
	01.0							1320	13	20	2200	22	–	880	8	80
	01.5							1320	19	80	2200	33	–	880	13	20
	94.5								1449	80		2079	–		629	20
	20.5							1320	270	60	2200	451	–	880	180	40
	20.5								270	60		451	–		180	40
2	29.5								3570	60		5049	–		1478	40
13	86.5		65.0			1	86.0		18271	–		31479	–		13208	–
	97.5								1100	–		2145	–		1045	–
3	67.0								6106	10		8074	–		1967	90
	26.5								466	40		583	–		116	60
	93.0						02.0		1636	80		2046	–		409	20
	57.0								1003	20		1254	–		250	80
	60.0						0030		1056	–		1320	–		264	–
	94.5								1449	80		2079	–		629	20
	20.5								270	60		451	–		180	40
24	32.0		65.0			1	91.0		34930	50		54480	–		19549	50

Trängslyn den 5 aug. 1938.

Lennart Holmström

Skatens landtbruksingenjör

Carl Ask

Carl Ingemarsson

Hemmanstal	Registernummer	Littera å kartan	Socken, by och hemman	Delägares namn, hemvist m. m. samt ägobeskrivning	Ägofigurens nummer
1	2	3	4	5	6

PETTERSONSKA BOKTRYCKERIET, SKARA

379477

Kostnadsförslag

Bil. 14.

Målycke-Tvängstorps dikningsföretag I-III, 1936-1938.

Läge	Längd m.	Arbete, jordmån m. m.	Antal	à pris	Kostnad Kr.	Kostnad öre	Summa Kr.	Summa öre
1	2	3	4	5	6		7	
		Företag I.						
40-33+61	639	Dikessträckan A-B.						
		Schaktning av sten och lerjord m.³	2400	1.50			3600	-
38+37-+33	4	Ägovägskulvert:						
		1.20 armer. cementrör lm.	4	45.-	180	-		
		betonggjutning för frontmurar m.³	6	30.-	180	-		
		Glacin, vägbanans inordningsställande m.m.			40	-	400	-
36+8-+5	5	Brokulvert:						
		1.20 armer. cementrör lm.	5	45.-	225	-		
		betonggjutning för frontmurar m³.	13	25.-	325	-		
		Räck: 10 st. ståndare 1.30 m. långa av L 60x40x6 samt 4 st. liggare c:a 11.00 m. långa av L 60x x60x6 m/m			100	-		
		Glacin, vägbanans iordningsställande m.m.			50	-	700	-
		För oförutsedda fall, arbetets tillsyn m.m. tillägges c:a 10 %					4700	-
							470	-
		Kronor					5170	-
		Härtill jordeersättning enligt synemännens utlåtande					170	-
		Summa kronor					5340	-
33+61-29+2	459	Dikessträckan B-C-D.						
		Schaktning av lerjord m.³	2000	1.30			2600	-
32+46-+42		Ägovägskulvert i enlighet med föregående st.	1	400.-			400	-
		För oförutsedda fall, arbetets tillsyn m.m. tillägges c:a 10 %					3000	-
							300	-
		Kronor					3300	-
		Härtill jordersättning enligt synemännens utlåtande					180	-
		Summa kronor					3480	-

1	2	3	4	5	6	7
		Dikesträckan D-Do.				
27+69-29+2	133	Schaktning av lerjord m^3.	620	1.30		806 -
28+90-29+2		Ägovägskalvert	1			400 -
		För oförutsedda fall, arbetets				
		tillsyn m.m. tillägges ca 10 %				114 -
		Summa				1320 -
		Härtill jordersättning enligt				
		synemännens utlåtande				40 -
		Summa kronor				1360 -
		Dikesträckan Do-E.				
26+87-27+69	82	Schaktning av lerjord m^3.	380	1.30		494 -
27+65-27+69		Ägovägskalvert	1			400 -
		För oförutsedda fall, arbetets				
		tillsyn m.m. tillägges ca 10 %				86 -
		Summa kronor				980 -
		Härtill jordersättning enligt				
		synemännens utlåtande				30 -
		Summa kronor				1010 -
31+88-50		**Dikesträckan O-H.**				
50-51+25	125					
50-51+25	125	7" betongrör st.	440	0.45		198 -
50-50+50	50	Grävning för täckt ledning, rörens				
		läggning, dikesjordens återfyll-				
		ning m.m. lm.	50	1.20	60 -	
50+50-51+25	75	d:o d:o "	75	2.-	150 -	210 -
50		Dikesöga st.	1	40.-	40 -	
51+25		Intagningsbrunn av betong, inre				
		diam. 0.70 m. st.	1	40.-	40 -	80 -
		För oförutsedda fall, arbetets				488 -
		tillsyn m.m. tillägges ca 10 %				42 -
		Summa				530 -

1	2	3		4	5	6	7
23+61=58 58-63+35	535	**Dikesstrücken B-H.**					
58-60	200	12" cementrör	lm.	200	2.50	500 -	
60-61	100	10" "	"	100	2.-	200 -	
61-63+35	235	9" "	"	235	1.75	411 25	1111 25
58-60	200	Grävning för täckt ledning, rörens läggning, dikesjordens återfyllning m.m.	lm.	200	1.10	220 -	
60-63+35	335	d:o d:o	"	335	1.-	335 -	555 -
58 60,61,63, 63+35		Dikesöga	st.	1	40.-	40 -	
		Integningsbrunnar av betong, inre diam. 0.70 m.	st.	4	40.-	160 -	200 -
		För oförutsedda fall, arbetets tillsyn m.m. tillägges c:a 10 %					1866 25 183 75
		Summa					2050 -
29+2=52 52-57+85	585	**Dikesstrücken D-L.**					
52-53+54	154	10" cementrör	lm.	154	2.-	308 -	
53+54-55+26	172	12" "	"	172	2.50	430 -	
55+26-57+85	259	7" tegelrör	st.	900	0.45	405 -	1143 -
52-52+50	50	Grävning för täckt ledning, rörens läggning, dikesjordens återfyllning	lm.	50	1.-	50 -	
52+50-53+54	104	d:o d:o	"	104	1.50	156 -	
53+54-54+25	71	d:o d:o	"	71	2.20	156 20	
54+25-54+29	4	d:o d:o	"	4	4.-	16 -	
54+29-55+26	97	d:o d:o	"	97	2.20	213 40	
55+25-57+85	259	d:o d:o	"	259	1.-	259 -	850 60
52 53+54,54+25, 54+29,55+26, 57+50,57+85		Dikesöga	st.	1	40.-	40 -	
		Integningsbrunnar av betong, inre diam. 0.70 m.	st.	6	40.-	240 -	280 -
		För oförutsedda fall, arbetets tillsyn m.m. tillägges c:a 10 %					2273 60 226 40
		Summa					2500 -

1	2	3	4	5	6	7
		S A M M A N D R A G.				
40-33+61	639	Dikesträckan A-B				5340 -
33+61-29+2	459	" B-C-D				3480 -
27+69-29+2	133	" D-Da				1360 -
26+87-27+69	82	" Da-E				1010 -
31+88=50 50-51+25	125	" C-M				530 -
23+61=58 58-63+35	535	" B-N				2090 -
29+2=52 52-57+85	585	" D-L				2500 -
		Summa kronor				16270 -
						15260

Tvängstorp den 5 aug. 1938.

Lennart Holmström

Statens lantbruksingenjör.

Bil. 15.

Kostnadsfördelningslängd
för Målycke Trängstoyrs dikningsföretag
I-III 1936-1938.

Företag I.

Mantal	Registernummer	Lettera å kartan	Socken, by, hemman	Delägare	Söknade
			Ausås socken		
1/2	4^{2}	Ba	Trängstoyr	Olof Olsson	söke
1/1	3^{1}	Bb	"	Staten; arr: Reinhold Jönsson	
3/8	6^{13}	Bc	"	(Sture Nilsson) Anna Nilsson	"
2369/4000	16^{1}	Ca	Ausås	August och Olof Eriksson	
11845/32000	25^{7}	Cb	"	(Hilding Nilsson) Lennart Parisson	
2369/8000	24^{2}	Cc	"	Ernst Eriksson	
2369/32000	24^{3}	Cd	"	Artur Persson	
2369/32000	24^{4}	Ce	"	Dsme	
2369/16000	25^{5}	Cf	"	Dsme	
7107/32000	25^{3}	Cg	"	Ola Tilly	
				Summa	

	Avdelning 1					Avdelning 2					Avdelning 3					Summa till räkenskapsförslag			Fördelningsförslag I	
	Fördelningsande		Fördelningstal	Reskund efter minpriskorrekt		Fördelningsande		Fördelningstal	Reskund efter minpriskorrekt		Fördelningsande		Fördelningstal	Reskund efter dikningsskatt						
	kr.	öre	%	kr.	öre	kr.	öre	%	kr.	öre	kr.	öre	%	kr.	öre	kr.	öre	%	kr.	öre
l	932	48 1)		740	02											740	02	4.850	8	44
~~l~~	9472	10	83.659	7516	76	1839	50	100.000	2050	-	1896	40	64.473	1611	83	11178	59	73.254	127	56
l											1045	-	35.527	888	17	888	17	5.820	10	13
l	1.240	52 2)		984	98											984	98	6.455	11	24
l	116	60	1.030	92	54											92	54	0.606	1	06
l	409	20	3.614	324	72											324	72	2.128	3	71
l	250	80	2.215	199	02											199	02	1.304	2	27
l	264	-	2.332	209	53											209	53	1.373	2	39
l	629	20	5.557	499	30											499	30	3.272	5	70
l	180	40	1.593	143	13											143	13	0.938	1	63
	(11322	30)	100.000	10710	00	1839	50	100.000	2050	-	2941	40	100.000	2500	-	15260	-	100.000	174	13
	13495	30		70,183 %					13.434 %					16,383 %		100,000 %				
				70785																
				29,815																

Totalt 805 95

Trängsträsk den 5 aug. 1939.
Lennart Schwabe
Skatens landbruksingenjör.

Carl Sock Carl Svensson

3361,83
935.08
4296,91

565	64	108	27
11275	64	2.158	27

132	04
2.632	04

1) 740:02 / 0,7936

2) 984:98 / 0,7936

11.322 30 — 8985 00

0,7936

Bil.16.

Företag II, alternativ 1.

Hävdeförteckning, ägobeskrivning och värderingslängd till Målycke - Tvängstorps dikningsföretag I-III, 1936--1938.

Bil.17-.

Kostnadsförslag till Målycke - Tvängstorps dikningsföretag I-III, 1936-1938.

Bil.18.

Kostnadsfördelningslängd för Målycke - Tvängstorps dikningsföretag I-III, 1936-1938.

Bil.19.

Företag II, alternativ 2.

Hävdeförteckning, ägobeskrivning och värdeingslängd till Målycke - Tvängstorps dikningsföretag I-III, 1936--1938.

Bil.20.

Kostnadsförslag till Målycke - Tvängstorps dikningsföretag I-III, 1936-1938.

Bil21.

Kostnadsfördelningslängd för Målycke - Tvängstorps dikningsföretag I-III, 1936-1938.

Areal								Nuvarande värde			Blivande värde			Förbättringsvärde		
Åker		Äng och odlingsmark		Annan duglig mark		Impediment och högl. mark		pr har	pr ägofigur		pr har	pr ägofigur		pr har	pr ägofigur	
Har	ar	Har	ar	Har	ar	Har	ar	Kr.	Kr.	öre	Kr.	Kr.	öre	Kr.	Kr.	öre
7		8		9		10		11	12		13	14		15	16	

Förtag III

Hävdeförteckning, ägoksteckning och värderingslängd till Mälycke-Trangstorps dikningsföretag I-III, 1936-1938.

Hemmanstal	Registernummer	Littera å kartan	Socken, by och hemman	Delägares namn, hemvist m. m. samt ägobeskrivning	Ägofigurens nummer
1	2	3	4	5	6
			Aussås socken		
18/100	1 17	Aa	Härringe	Herman Nilsson	
				åker, mylla på lera	1
				" " "	2
				" " "	3
				" " "	4
				" " "	5
				" " "	6
				" " "	7
				" " "	8
				" " "	9
				" " "	10
				råg imp.	11
				" "	12
				Summa	
2/100	1 18	Ab	D:o	Dorre	
				åker, mylla på lera	13
				" " "	14
				" " "	15
				" " "	16
				Summa	
1/4	5 2	Ac	D:o	Anders Jönsson	
				åker, mylla på lera	17
				" " "	18
				" " "	19
				" " "	20
				överföres	

Areal								Nuvarande värde			Blivande värde			Förbättringsvärde		
Aker		Äng och odlingsmark		Annan duglig mark		Impediment och högl. mark		pr har	pr ägofigur		pr har	pr ägofigur		pr har	pr ägofigur	
Har	ar	Har	ar	Har	ar	Har	ar	Kr.	Kr.	öre	Kr.	Kr.	öre	Kr.	Kr.	öre
7		8		9		10		11	12		13	14		15	16	
	58.0							1760	1020	80	2200	1276	-	440	255	20
	74.0							1320	976	80	2200	1628	-	880	651	20
	10.0							660	66	-	2200	220	-	1540	154	-
	12.0							660	79	20	2200	264	-	1540	184	80
	59.0							660	389	40	2200	1298	-	1540	908	60
	10.0							660	66	-	2200	220	-	1540	154	-
	39.0							880	343	20	2200	858	-	1320	514	80
	38.0							880	334	40	2200	836	-	1320	501	60
	53.0							1540	816	20	2200	1166	-	660	349	80
	18.0							1320	237	60	2200	396	-	880	158	40
							10.0									
							06.0									
3	71.0						16.0		4329	60		8162	-		3832	40
	17.0							1320	224	40	2200	374	-	880	149	60
	23.0							1100	253	-	2200	506	-	1100	253	-
	35.0							1320	462	-	2200	770	-	880	308	-
	15.0							1100	165	-	2200	330	-	1100	165	-
	90.0								1104	40		1980	-		875	60
	44.5							1320	587	40	2200	979	-	880	391	60
	07.5							1100	82	50	2200	165	-	1100	82	50
	20.5							1100	225	50	2200	451	-	1100	225	50
	09.0							1100	99	-	2200	198	-	1100	99	-
	81.5								994	40		1793	-		798	60

Hemmanstal	Registernummer	Littera å kartan	Socken, by och hemman	Delägares namn, hemvist m. m. samt ägobeskrivning	Ägofigurens nummer
1	2	3	4	5	6
				önsfört	
				åker, mylla på lera	21
				" " "	22
				" " "	23
				" " "	24
				Summa	
3/4	5^3	Ad	Härninge	Ture Jönsson	
				åker, mylla på lera	27
				" " "	27a
				äng, " "	28
				åker, förbättras ej	29
				" " "	29a
				" " "	29b
				Summa	
				Sammandrag	
18/100	1^{17}	Aa	Härninge	Herman Nilsson	
2/100	1^{18}	Ab	"	Dsme	
1/4	5^2	Ac	"	Andres Jönsson	
3/4	5^3	Ad	"	Ture Jönsson	
				Summa	

Areal								Nuvarande värde			Blivande värde			Förbättringsvärde		
Åker		Äng och odlingsmark		Annan duglig mark		Impediment och högl. mark		pr har	pr ägofigur		pr har	pr ägofigur		pr har	pr ägofigur	
Har	ar	Har	ar	Har	ar	Har	ar	Kr.	Kr.	öre	Kr.	Kr.	öre	Kr.	Kr.	öre
7		8		9		10		11	12		13	14		15	16	
	81.5								994	40		1793	-		798	60
	21.5							1100	236	50	2200	473	-	1100	236	50
	16.0							1100	176	-	2200	352	-	1100	176	-
	15.5							1320	204	60	2200	341	-	880	136	40
	20.0							660	132	-	2200	440	-	1540	308	-
1	54.5								1743	50		3399	-		1655	50
	41.5							1980	821	70	2200	913	-	220	91	30
	25.5							880	224	40	2200	504	90	1100	280	50
			10.0					1100	110	-	2200	220	-	1100	110	-
							28.0									
							25.0									
							09.0									
	67.0		10.0				42.0		1156	10		1637	90		481	80
3	41.0						16.0		4329	60		8162	-		3832	40
	90.0								1104	40		1980	-		875	-
1	54.5								1743	50		3399	-		1655	50
	67.0		10.0				42.0		1156	10		1637	90		481	80
6	82.5		10.0				58.0		8333	60		15178	90		6844	70

Trängslyn den 5 aug. 1938.
Lennart Holmström
Skakers lantbruksorganisation
Carl Berg
Carl Ingvarsson

Hemmanstal	Registernummer	Littera å kartan	Socken, by och hemman	Delägares namn, hemvist m. m. samt ägobeskrivning	Ägofigurens nummer
1	2	3	4	5	6

PETTERSONSKA BOKTRYCKERI, SKARA

379477

Bil. 23

Kostnadsförslag

Mölycke-Tvängstorps dikningsföretag I-III, 1936-1938.

Läge	Längd m.	Arbete, jordmån m. m.	Antal	à pris	Kostnad Kr.	Kostnad öre	Summa Kr.	Summa öre
1	2	3	4	5	6		7	
		Företag III.						
0-7+20	720	**Dikesstrecken I-K.**						
1+25-1+15	10	21" cementrör, grävning, rörläggning och återfyllning samt vägbanans iordningställande m.m. jämte en 1.00 m. intagningsbrunn vid p. 1+15, utföres och bekostas av Södra Åsbo-Bjäre vägdistrikt						
0-1	100	15" cementrör l.m.	100	3.50	350	-		
1-1+15	15	21" " "	15	5.50	82.	50		
1+25-7+20	595	21" " "	595	5.50	3272	50	3705	-
0-1	100	Grävning för täckt ledning, rörens läggning, dikesjordens återfyllning l.m.	100	1.-	100	-		
1-1+15	15	D:o D:o "	15	2.30	34	50		
1+25-1+50	25	D:o D:o "	25	1.20	30	-		
1+50-1+75	25	D:o D:o "	25	2.30	57.	50		
1+75-7+20	545	D:o D:o "	545	1.20	654	-	076	-
0,0+33,1,1+29, 3+4,4+51, 5+50,6+64		Intagningsbrunnar av betong, inre diam. 0.70 m. st.	8	40.-			320	-
7+20		Dikesöga "	1	40.-			40	-
							4941	-
		För oförutsedda fall, arbetets tillsyn m.m. tillägges c:a 10 %					499	-
		Summa kronor					5440	-

Tvängstorp den 5 aug. 1938.

Lennart Holmström

Statens lantbruksingenjör.

	1	2	3	4	5	6	7

Bil. 24.

Kostnadsfördelningslängd för Målycke-Trängstorps dikningsföretag I-III, 1936-1938.

Företag III

Mantal	Registernummer	Litera å kartan	Socken, by hemman	Delägare		Tölande	Förrättningsvärde kr.	öre	Fördelningstal %	Beräknad dikningskostnad kr.	öre	Förrättningskostnad kr.	öre
			Ansås socken										
18/100	1^{17}	Aa	Härninge	Herman Nilsson	l	s	3832	40	55.990	3045	86	32	60
2/100	1^{18}	Ab	"	Dsme	l	s	875	-	12.784	695	45	7	44
1/4	5^{2}	Ac	"	(Anna) Anders Jönsson	l	s	1655	50	24.187	1315	77	14	09
3/4	5^{3}	Ad	"	Ture Jönsson	l	s	481	80	7.039	382	92	4	10
				Summa			6844	70	100.000	5440	-	58	23

Trängstorp den 5 aug. 1938.
Lennart Holmström
Statens lantbruksingenjör

Carl Dock

Carl Svensson

Bil. 25

Jordersättningslängd för 'Mälycke-Trängstorps dikningsföretag I-III, 1936-1938.

Socken, by, hemman	Hemmanstal	Registernummer	Rittera å kartan	Ägare	Erhållen ersättning för ar.	pris per ar kr.	Ersättning kr.	öre
Ansås socken.								
				Företag I.				
				Dikessträckan A-B				
Trängstorp	1/1	3'	Bb	Staten, arr: Reinhold Jönsson	4.8	10.0	48	-
Ansås	2369/8000	24²	Cc	Ernst Eriksson	8.5	10.0	85	-
"	2369/32000	24³	Cd	Artur Persson	1.3	10.0	13	-
"	2369/32000	24⁴	Ce	Dsme	0.3	10.0	3	-
"	2369/16000	25⁵	Cf	Dsme	1.3	10.0	13	-
"	7107/32000	25³	Cg	Ola Tilly	0.8	10.0	8	-
				Summa kronor			170	-
				Dikessträckan B-C-D				
Trängstorp	1/1	3'	Bb	Staten, arr: Reinhold Jönsson	18	10.0	180	-
				Summa kronor			180	-
				Dikessträckan D-Da				
Trängstorp	1/1	3'	Bb	Staten, arr: Reinhold Jönsson	4.0	10.0	40	-
				Summa kronor			40	-
				Företag II. alt. I.				
—	—	—	—	—	—	—	—	—

Trängstorp den 5 aug. 1938.
Lennart Holmström
Statens lantbruksingenjör

Carl Dock Carl Svensson.

Bil. 26.

Areal								Nuvarande värde			Blivande värde			Förbättringsvärde		
Aker		Äng och odlingsmark		Annan duglig mark		Impediment och högl. mark		pr har	pr ägofigur		pr har	pr ägofigur		pr har	pr ägofigur	
Har	ar	Har	ar	Har	ar	Har	ar	Kr.	Kr.	öre	Kr.	Kr.	öre	Kr.	Kr.	öre
7		8		9		10		11	12		13	14		15	16	

Värderingslängd utvisande den skada som uppstår genom dämning av järnvägstrumman i sektion F - G.

Hemmanstal	Registernummer	Littera å kartan	Socken, by och hemman	Delägares namn, hemvist m. m. samt ägobeskrivning	Ägofigurens nummer
1	2	3	4	5	6
			Rusås		
1/1	7'	Af	Härninge	Henning Nilsson	
				åker, mylla på lera	49a
				" "	50a
				" "	51a
				" "	52a
				" "	53a
				" "	54a
				" "	55a
				" "	56a
				" "	57a
				" "	58
				" "	59
				Summa	

Areal								Nuvarande värde			~~Blivande värde~~ Värde vid möjlighet till full torrläggning			~~Förbättringsvärde~~ Skada genom uppdämning		
Åker		Äng och odlingsmark		Annan duglig mark		Impediment och högl. mark		pr har	pr ägofigur		pr har	pr ägofigur		pr har	pr ägofigur	
Har	ar	Har	ar	Har	ar	Har	ar	Kr.	Kr.	öre	Kr.	Kr.	öre	Kr.	Kr.	öre
7		8		9		10		11	12		13	14		15	16	
0	11.0							1760	193	60	2200	242	-	440	48	40
0	13.5							1760	237	60	2200	297	-	440	59	40
0	30.0							1540	462	-	2200	660	-	660	198	-
0	43.5							1540	669	90	2200	957	-	660	287	10
0	28.0							1540	431	20	2200	616	-	660	184	80
0	44.0							1320	580	80	2200	968	-	880	387	20
0	33.5							1320	442	20	2200	737	-	880	294	80
0	26.0							880	228	80	2200	572	-	1320	343	20
0	21.0							1100	231	-	2200	462	-	1100	231	-
0	36.0							1100	396	-	2200	792	-	1100	396	-
0	12.5							1540	192	50	2200	275	-	660	82	50
2	99.0								4065	60		6578	-		2512	40

Trängslöyn den 5 aug. 1938.
Lennart Johansson
Skaftens landbruksnämnd.
Carl Ask
Carl Ingvarsson

Hemmanstal	Registernummer	Littera å kartan	Socken, by och hemman	Delägares namn, hemvist m. m. samt ägobeskrivning	Ägofigurens nummer
1	2	3	4	5	6

PETTERSONSKA BOKTR. LEFR.
SKARA

379477

Bil. 27.

Areal								Nuvarande värde			Blivande värde			Förbättringsvärde		
Aker		Äng och odlingsmark		Annan duglig mark		Impediment och högl. mark		pr har	pr ägofigur		pr har	pr ägofigur		pr har	pr ägofigur	
Har	ar	Har	ar	Har	ar	Har	ar	Kr.	Kr.	öre	Kr.	Kr.	öre	Kr.	Kr.	öre
7		8		9		10		11	12		13	14		15	16	

Värderingslängd utvisande den skada som uppstår genom dämning av järnvägstrumman i selection H-I.

Hemmanstal	Registernummer	Littera å kartan	Socken, by och hemman	Delägares namn, hemvist m. m. samt ägobeskrivning	Ägofigurens nummer
1	2	3	4	5	6
			Rusås		
3/4	5^3	Ad	Härninge	Pure Jönsson	
				åker, mylla på lera	27a
				" " "	29a
				" " "	29b
				Summa	

Areal								Nuvarande värde			Värde vid möjlighet ~~Blivande värde~~ till full torrläggning			Skada genom ~~Förbättringsvärde~~ uppdämning		
Åker		Äng och odlingsmark		Annan duglig mark		Impediment och högl. mark		pr har	pr ägofigur		pr har	pr ägofigur		pr har	pr ägofigur	
Har	ar	Har	ar	Har	ar	Har	ar	Kr.	Kr.	öre	Kr.	Kr.	öre	Kr.	Kr.	öre
7		8		9		10		11	12		13	14		15	16	
0	25.5							1980	504	90	2200	561	-	220	56	10
0	05.5							1980	108	90	2200	121	-	220	12	10
0	09.0							660	59	40	2200	198	-	1540	138	60
0	40.0								673	20		880	-		206	80

Trängstorp den 5 aug. 1938.
Lennart Holmström
Statens lantbruksingenjör
Carl Dock Carl Svensson

Hemmanstal	Registernummer	Littera å kartan	Socken, by och hemman	Delägares namn, hemvist m. m. samt ägobeskrivning	Ägofigurens nummer
1	2	3	4	5	6

ESTERSONSKA BOKTR. EFTR. SKARA

379177

U T L Å T A N D E

avgivet på grund av söderbygdens vattendomstols utslag den 21 juni 1937 vid fortsatt syneförrättning enligt vattenlagen angående dikning inom Tvängstorp, Härninge och Ausås i Ausås socken av Kristianstads län.

1:o. Företagen, som avser anläggandet av avloppsdiken från åker är enligt synemännens förmenande att hänföra till dikning.

2:o. Sökande till företagen äro:

Olof Olsson för	Tvängstorp	4^{2}
Sture Nilsson för	"	6^{13}
Herman Nilsson för	Härninge	$1^{17}, 1^{18}$
Anders Jönsson för	"	5^{2} (Ture Wällstedts efterträdare)
Ture Jönsson för	"	5^{3} (August Olssons efterträdare)
Henning Ekdahl för	"	8^{2}
Henning Nilsson för	"	7^{1}.

Företagens utsträckning är beroende av sökandenas yrkanden och förefintliga fallförhållanden och omfattar syneförrättningen i anledning härav de dikessträckor, som å hithörande plankarta äro utmärkta med röda linjer och bokstäverna A-B-C-D-E, D-N, C-M, D-L, En-F-G-H och I-K.

3:o. Den vattenskadade mark, som av företagen tillskyndas bätnad är avfattad å hithörande plankarta. Såsom betalningsskyldig till företagen ansee all mark, vars torrläggning till 1.2 meters djup är beroende av dikningen och som genom denna vinner möjlighet till förbättrad torrläggning d.v.s. all mark, belägen under en kurva,

avvägd till 1.2 meters höjd över vanligt medelvattenstånd i diket med tillägg för behövlig höjdskillnad mellan detta vattenstånd och eventuella tackdikesögen samt för fall åt sidorna mot diket räknat, vilket fall beräknats lika med markytans, dock ej överstigande 1.5:1000.

410. Den i föreliggande fall uppkommande båtnaden består i höjning av jordens alstringsförmåga.

Enär jordägarnas deltagningsskyldighet i företagen är beroende av den värdeförändring som tillskyndas jorden genom företagets utförande, har denna värdeförändring måst utrönas. För detta ändamål have synemännen åsatt varje ägofigur ett värde, som i kronor uttrycker jordens värde efter företagens utförande.

Vid denna värdering har hänsyn tagits till jordens naturliga beskaffenhet tagits såväl till mot jord som alv samt till dess belägenhet men ej till jordens mer eller mindre goda brukning och därav uppkommande större eller mindre växtkraft.

Jordens värde före företagens utförande anse synemännen vara i det stora hela en produkt av dess värde i fullt torrlagt skick och den större eller mindre grad av försumpning jorden lider av. Jord, som ligger i jämnhöjd med eller under den försumpande vattenytan, har grad 0.0; anses sålunda för närvarande sakna värde. Jord, som ligger i jämnhöjd med eller högre än kurvan för den vattenskadade marken har grad 1.0; d.v.s. dess värde före och efter företagens utförande sammanfalla.

Höjdskillnaden mellan den försumpande vattenytan och kurvan

delas i tio höjdgrader med sinsemellan lika höjdskillnad. Varje ägofigurernas höjdläge motsvaras alltså av en viss försumpningsgrad. Denna är uträknad för varje figurs medelhöjd. Genom reduktion av ägofigurernas blivande värde med denna för varje ägofigur uträknade grad erhålles ägofigurens nuvarande värde. Skillnaden mellan dessa två värden motsvarar den genom företagens utförande uppkommande förbättringen. Denna är uträknad för varje ägolott och återfinnes i värderingslängdens kolumner 15 och 16.

5:o. För att den beräknade jordförbättringen skall kunna ernås måste dikningsarbetet verkställas i full överensstämmelse med förslaget, som är upprättat med hänsyn tagen till framrinnande vattenmängd, markens lutningsförhållanden, dikningsarbetenas ändamål m.m.

Nederbördsområdet är direkt inmätt och utgör:

i punkt 0	30	hektar	60
0+35	35	"	60
1	173	"	240
1+15	175	"	240
1+25	176	"	240
3+4	184	"	375
4+51	200	"	260
5+50	211	"	260
6+64	215	"	260
7+20	248	"	
7+33	266	"	

1 punkt	8+7	267 hektar	
	9+93	274 "	
	10+40	276 "	
	11+40	285 "	
	11+56	286 "	
	11+97	287 "	
	13+17	290 "	
	14+40	293 "	
	16+25	299 "	
	17+65	304 "	kan utgå
	17+84	306 "	
	18+50	310 "	
	19+31	316 "	
	20+45	321 "	
	20+90	324 "	
	22+95	330 "	
	24+74	400 "	
	25+57	404 "	
	36+3	660 "	
	51+25	4 "	15
	53+54	49 "	70
	54+25	46 "	65
	54+29	44 "	65
	55+26	40 "	65
	57+50	18.5 "	30

i punkt 57+35	16.5	hektar	30
60	70	"	100
61	65	"	90
63+35	54	"	75

På sökandenas begäran och med stöd av föreskrifterna i vattenlagens kap. 7 § 4 bestämma synemännen, att sträckan A-B-C-D-Da skall utföras som öppet dike, att sträckan G-Ga enligt förslag alternativ 1 skall vara öppet men enligt förslag alternativ 2 täckt dike samt att övriga sträcker skola göras täckta. Vid bestämmandet av rördimensionerna hava synemännen utgått från en största avrinning av 1.2 sekundliter pr hektar. För övrigt hänvisas till plan-, profil- och sektionsritningarna samt till kostnadsberäkningen.

6:o. Dikningen medför anläggandet av täckt ledning under allmän väg i punkt 1+15-1+25. Den därstädes befintliga trumman är enligt uppgift byggd år 1935 men är grundad för högt för att tillåta ovanför liggande jords torrläggning. Jämlikt föreskrifterna i vattenlagens kap. 7 § 7 och 8 åligger det därför väghållningsskyldige, här Södra Åsbo-Bjäre väghållningsdistrikt att utföra och bekosta den behövliga rörledningen under vägen jämte en intagningsbrunn i enlighet med synemännens förslag.

Den i punkt 3+3-3+8 befintliga allmänna vägtrumman ligger jämväl för högt. Tiden för dess byggnad kan ej fastställas men den är under senare tid synbarligen förlängd och reparerad. Trumman är i dåligt skick och enligt synemännens förmenande riskabel för trafiken. Dess ombyggnad till dess nuvarande längd skall emellertid i den

händelse det ej kan påvisas att den byggts eller från grunden nyuppförts efter den 1 januari 1880 jämlikt vattenlagens kap. 7 § 7 bekostas av de dikande.

Tre stycken ägovägakulvertar skola anläggas och bekostas av de dikande. Framtida underhållet åligger den eller de personer för vars skull de uppföras. Till dessa finnes förslagsritning upprättad.

Företag II, alternativ 2, med-för anläggandet av rörledning P-G (17+65-17+84) under staten tillhörande Åstorp-Engelholms järnväg. Enligt Söderbygdens vattendomstols utslag den 21 juni 1937 skall rörtrumman bekostas av företaget och har statens järnvägar i sammanhang därmed förklarat, att kostnaden kommer att uppgå till 5600 kronor.

7 10. Ersättning för jord, som åtgår till öppna dikens utvidgande skall utgå med de summor och till de sakägare, som finnas angivna i särskild ersättningslängd.

Fordras ersättning för jord, som utmed de öppna dikena täckas av den upptaxerade jorden, skall detta skriftligen anmälas för företagets styrelse innan jordvallarna utforslats och senast vid det allmänna sammanträde då genom avsyningsbevisets upplåsande företaget förklarats avsynt och godkänt. Ersättningen skall utgå med tjugotvå (22) kronor pr ar mark, som täckas av jorden och dess storlek skall bestämmas efter uppmätning, verkställd av två skiftesgodemän. Den sålunda lösta marken tillfaller ej dikningsföretaget utan jordägaren må tillgodogöra sig densamma genom jordvallarnas utspridande.

Framställning om ersättning för skada å vibande gröda på grund av företagens utförande skall göras skriftligen till arbetsstyrelsen och senast den dag, då företagen genom avsyningsbevisets upplägande å allmänt sammanträde med sakägarna förklarats avsynade och godkända. Ersättningsbeloppet skall bestämmas av två stycken av arbetsstyrelsen tillkallade sjövige, i jordbruk kunniga män.

Sedan Söderbygdens vattendomstol i sitt utslag den 21 juni 1937 förklarat statens järnvägar berättigade att i stället för ombyggnad av järnvägstrummorna ersätta den skada, som uppstått genom dessas för höga läge, have synemännen beräknat denna skada och därvid endast tagit hänsyn till utebliven båtnad av marks torrläggning.

Järnvägstrummen i sektion F-G.

Enligt särskild värderingslängd (bil.26) hindrar denna trumma torrläggning av 2.99 hektar åker tillhörande 1/1 mtl Härninge 7^1, ägare Henning Nilsson. Synemännen beräkna skaden till 2512:40 kronor från vilken summa dock skall fråndräknas kostnaden för öppna dikets upprensning å sträckan 14+50-17+99 eller 450 m^3 å 1:- = 450:- kronor. Synemännen bestämma alltså skadeersättningen till 2512:40 - 450:- = 2062:40 kronor, vilken summa skall utgivas till jordägaren Henning Nilsson när detta utlåtande vunnit laga kraft.

Järnvägstrummen i sektion H-I.

Enligt särskild värderingslängd (bil. 27) hindrar denna trumma torrläggning av 0,40 hektar åker tillhörande 3/4 mtl Härninge 5^3,

ägare Ture Jönsson, synemännen beräkna skadan till 206:80 kronor, vilken summa skall utgivas till jordägaren Ture Jönsson när detta utlåtande vunnit laga kraft.

8:o. På grund av dikenas och järnvägstrummornas läge indelas dikningen i tre företag, av vilka

företag I omfattar sträckorna A-B-C-D-Da-E, B-N, C-M och D-L

" II " " Ea-F, F-G och G-Ga-H samt

" III " " I-K.

Synemännen have beträffande företag I undersökt huruvida dikningsomfälligheten skall indelas i förberedande avdelningar och därvid uppställt följande tabell:

Dikessträckor	Bätnad		Kostnad		Relativ kostnad	
Hela företaget	19549	50	16270	-	0	83
A-B-C-D-Da-E+C-M	14768	60	11720	-	0	79
A-B+B-N	4478	80	7390	-	1	28
A-B-C-D+C-M+D-L	14138	30	11950	-	0	83
A-B-C-D+C-M+B-N+D-L	15977	80	13900	-	0	86

Av denna utredning framgår, att företag I skall indelas i tre förberedande avdelningar, av vilka

Avd. 1 omfattar sträckorna A-B-C-D-Da-E+C-M

" 2 " sträckan B-N

" 3 " " D-L.

Enär sökanden Olof Olsson yrkat, att dikningen skall

upphöra i punkt Da och alltså sträckan Da-E uteslutas ur förslaget, hava synemännen verkställt utredning angående deltagningsskyldigheten för ägolittera Ba och Ca i återstående, till avdelning I hörande sträckor A-B-C-D-Da+C-M:

	Båtnad	Kostnad
Sträckan A-B-C-D-Da+C-M	11322:30	10710:-
" Da-E	3446:30	1010:-
Summa	14768:60	11720:-

Relativa kostnaden är alltså 0.7936 kronor och deltagningsskyldigheten för mark tillhörande

A-B-C-D-Da+C-M 11.322:30 x 0.7936 = 8985:- kronor och

Da-E 3.446:30 x 0.7936 = 2735:- " .

Mark tillhörande sträckan Da-E deltager alltså nedåt med 2735-1010 = 1725 kronor, som fördelas på litt. Ba och Ca sålunda:

	Båtnad	%	Kostnad
Litt. Ba	1478:40	42:90	740:02 × 0,7936 = 0,7936
Ca	1967:90	57:10	984:98 × 0,7936 =
Summa	3446:30	100:—	1725:—

Till grund för fördelningen av dikningsskostnaden inom avdelning I skall för övrigt läggas beräknad båtnad å den jord, som tillhör avdelningen ifråga. Sedan beräknad kostnad sålunda fördelats, skola kostnaderna för varje sakägare sammanläggas och uträknas i procent av hela kostnaden, vilka procenttal skola användas såsom fördelningstal för samtliga med företaget förenade kostnader.

Företagen II och III utgöra vardera dikningsgemfälligheter och

och skall till grund för fördelningen av till dessa företag hörande kostnader läggas de båtnadsvärden, som finnas angivna i respektive värderingslängders kolumner 15 och 16.

Gemensamma kostnader, såsom samtliga synekostnader och vattendomstolskostnader under åren 1936-1938 skola fördelas företagen sinsemellan sålunda

att	företag	I	för 16270	kronors	beräknad	kostnad	gäller	57:03%
"	"	II,alt 1,"	6820	"	"	"	"	23:90%
"	"	III	" 5440	"	"	"	"	19:07%

I kostnadsfördelningslängden finnes med iakttagande härav angivet vars och ens deltagningsskyldighet i förbättringsvärden och procenttal samt den kostnad, som i enlighet med det upprättade kostnadsförslaget åligger varje sakägare.

9:o. Företaget skall benämnas "Mälycke-Svängstorps diknings-företag I-III, 1936-1938.

Dess angelägenheter skola handhavas av en arbetsstyrelse, som väljes på allmänt sammanträde med sakägarna enligt föreskrifterna i vattenlagens kap. 7:64.

Arbetsstyrelsens åliggande äro:

Att jämlikt föreskrifterna i vattenlagens kap. 7:62 anmäla styrelseval hos länsstyrelsen;

att å offentlig auktion eller genom infordrande av anbud försälja arbetet på förmånligaste sätt samt åt entreprenör, som godkännes av statens lantbruksingenjör;

att själv och genom tillkallande av sakkunnig person övervaka arbetets utförande i full överensstämmelse med det fastställda förslaget

att verkställa behövliga utdebiteringar och fördelningar av kostnaderna;

att föra räkenskaper över arbetet och årligen redovisa dessa för delägarna;

att genom kringgående kallelselista, å vilken kallade delägare teckna sina namn eller på annat i vattenlagens kap. 7:64 fastställt sätt, senast åtta dagar i förväg, vid behov, dock minst en gång årligen kalla delägarna till sammanträde för gemensamma angelägenheters dryftande;

att ombesörja dikenas vidmakthållande och upprensning å årstid, då växande gröda därav minst tager skada, samt

att i övrigt vidtaga alla åtgärder, som kunna befrämja arbetets verkställande och vidmakthållande.

10:o. Beträffande arbetet för övrigt stadga synemännen:

att när förrättningen vunnit laga kraft åligger det sökandena att till länsstyrelsen erlägga i vattenlagens 11 kap. 95 § stadgad avgift för vattendomstol, vilken av synemännen jämlikt föreskrifterna i åberopade lag bestämmes till för företag I tjugonio (29) kronor och 32 öre;

att innan arbetet påbörjas skall

1/ denna syneförrättning hava vunnit laga kraft;

2/ länsstyrelsen hava underrättats om styrelseval;

att arbetet skall vara fullbordat inom utgången av år 1940;

att företag II nu utföras enligt föreslaget alternativ 1 eller alternativ 2;

att arbetet skall utföras i full överensstämmelse med det upprättade

förslaget, dock att mindre ändringar, som under arbetets utförande kunna visa sig lämpliga beträffande dikenas läge och annat, som ej inverkar menligt på torrläggningens djup och avrinningen och varom berörda sakägare äro eniga, må efter hörande av statens lantbruksingenjör och efter hans skriftliga medgivande företagas;

att cementrören skola gjutas av svensk cement; att de skola godkännas av statens lantbruksingenjör eller dennes ombud innan de nedläggas och att deras läge skall kontrolleras av statens lantbruksingenjör eller dennes ombud innan de höljas;

att den från de öppna dikessträckorna upptagstade jorden ej må läggas närmare dikeskanten än en meter och skall genomgrävas där öppna diken tillstäta och där ytvatten har benägenhet att samla sig och att jorden ej får upplägges med brantare lutning mot marken än 1:1;

att den, som åtagit sig arbetet, ej må erhålla slutlikvid förrän arbetet i sin helhet godkänts av statens lantbruksingenjör eller den han i sitt ställe sätter.

11§. Rensning av brunnar och ögon skall ske minst två gånger årligen och så ofta behovet det påkallar. Koppling direkt till rörsträng förbjudes såvida ej statens lantbruksingenjör därtill givit sitt skriftliga tillstånd. Rensning av öppna dikessträckan skall ske årligen. Skadas dikesslänt av kreaturs tramp skall den återställas i föreskriftsenligt skick av kreaturens ägare eller på dennes bekostnad.

12:o. Kostnaderna för denna synoförrättning skola vid förrättningens avslutande av sökandena förskjutas men gäldas av samtliga sakägare på sätt i detta utlåtande föreskrives om företagen komma till utförande.

13:o. Är någon missnöjd med åtgärd eller beslut under denna synoförrättning eller med detta synemännens utlåtande ingive inom sextio dagar från den dag förrättningen förklarats avslutad sina till Söderbygdens vattendomstol i Stockholm ställda besvär. I besvären skola fullständigt upptagas klagandens alla påståenden och skälen därför och skola vid besvären fogas de handlingar, klaganden vill åberopa till stöd för ändringsansökandet. Besvären skola ingivas i tre exemplar.

Tvängstorp den 5 aug. 1938.

Lennart Holmström

Statens lantbruksingenjör.

Carl Dock

Carl Svensson.

ARVODESRÄKNING

Bil. 29

för laga syneförrättning angående Mölydens Trängslyns dikningsföretag I-III, 1936-1938

i Ausås socken och Kristianstads län,

upprättad enligt nedanstående §§ i lantbruksingenjörstaxan av den 27 juni 1930.

År och månad	Dag	Arbete	Antal	à kr.	Kr.	öre	Kr.	öre
1	2	3	4	5	6		7	
1938		**Kallelser och kungörelser,** § 5, st.	21	0,50			10	50
		Ägomätning: i skala 1:4000, §§ 6—10						
		a) för mätningsområdets gränser enl. tariff I,						
		1) i åker, raklinje km.		1,50				
		kroklinje „		3,00				
		i annan mark, raklinje „		3,00				
		kroklinje „		6,00				
		2) för strandsträckor utefter sjö o. vattendrag med bredd över 15 m.						
		i åker, raklinje km.		3,00				
		kroklinje „		5,00				
		i annan mark, raklinje „		5,00				
		kroklinje „		11,00				
		3) för strandsträckor utefter mindre vattendrag, bredd 10—15 meter						
		i åker, raklinje „		1,00				
		kroklinje „		2,00				
		i annan mark, raklinje „		2,00				
		kroklinje „		5,00				
		b) för mätningsområdets olika ägoslag, ägofigurer och areal enligt tariff II						
		åker, medelareal ar st.						
		har						
		äng och odlingsmark medelareal ar st.						
		har						
		annan mark och impediment, medelareal ar st.						
		har						
		Tillägg för mätning i skala 1:						
		c) för vattenavlopp enl. tariff III med en medelbredd av > 15 / 10—15 / < 10 m.						
		i åker o. d., raklinje km.						
		kroklinje „						
		i annan mark, raklinje „						
		kroklinje „						
		d) för textning, skala o. d., 1:sta regalarket bladet						
		övriga regalark blad st.						
		Överföres					10	50

1	2	3	4	5	6		7	
		Överfört					10	50
		Avvägning.						
		a) avvägning, längdmätning o. d., § 46 mom. 4 ... *dagar*		12,00				
		b) ytavvägning, § 11, mom. 1, tariff IV						
		i öppen mark, medelantal ... *punkter pr har* ... *har*						
		avvägda punkter ... *st.*						
		i annan mark, medelantal ... *punkter pr har* ... „						
		avvägda punkter ... „						
		c) begränsningskurva, § 11, mom. 2:						
		i öppen mark ... *km.*		2,00				
		i annan mark ... „		5,00				
		Arealuträkning, *§ 13, tariff V, medelareal* 21 *ar,* ... *st.*	14	0.05		70		
		... *har*	3.39	0.10		33	1	03
		Ägobeskrivning, *§ 14, ägofigurer* ... *st.*		0,04			1	50
		Markvärdering:						
		a) uppskattning och värdering, § 46, mom. 5 ... *dagar*		12,00				
		b) gradtabell eller kurva, § 16, mom. 1:						
		för första kilometern av avlopps längd ... *km.*			4	—		
		för övriga kilometer ... *st.*		1,50				
		c) uträkning därmed av värde pr ytenhet, § 16, mom. 2, värdetal „	68	0,06	4	08		
		d) uträkning av förbättring eller försämring, § 17, ägofigurer „	34	0,12	4	08	12	16
		Längdprofil, *§ 19 längdskala 1:* 1000						
		a) uppritning enl. tariff VI, 1) endast markyta ... *km.*						
		2) befintligt avlopp ell. vall ... „	1.07	3.50			3	74
		Tvärsektioner *§§ 21 och 22 i skala 1: 100,*						
		vid uppritning av endast befintlig eller ny sektion ... *st.*						
		... „						
		vid uppritning av såväl befintlig som ny sektion ... „	12	0.25			3	-
		... „						
		... „						
		Antal profil- och sektionsritningar ... „		3,00				
		Hydrografisk utredning, *§§ 23 och 48, grundbelopp* ...			2	—		
		för vattenområdets areal ... *km.*^{2}		0,02				
		dagar ...		12,00				
		Dimensionsberäkning, *§ 24*						
		a) för öppet avlopp, utan särskild beräkning ... *km.*		3,50	3	50		
		tillägg för särskild beräkning av dimensionerna ... „		1,00				
		„ „ våta sektionsarean vid h. v. y. 0,50 kr. pr m.^{2} „						
		nämligen ... *m.*^{2} *sektion på* ... „						
		... „ „ „ ... „						
		... „ „ „ ... „						
		... „ „ „ ... „						
		b) täckt ledning, 1) inre diameter intill 20 cm. ... „		6,00				
		2) „ „ över 20 „ ... „		10,00	10	-	13	50
		Inritning å kartan av avlopp och vallar, *§ 26 grundbelopp* ...			1	—		
		tillägg för varje cm. verkligt mått å kartan ... *cm.*		0,03				
		Överföres					45	43

1	2	3	4	5	6		7	
		Överfört					45	43
		***Arbetsbeskrivning**, § 27, 1:a sidan*			3	—		
		tillägg för övriga sidor ... *st.*		2,00				
		***Kostnadsberäkning**, § 28, a) nyanläggning* ... *km.*		2,50				
		därjämte 25 öre pr m² av våta sektionsarean vid h. v. y.						
		nämligen ... *m² sektion på* ... „						
		b) vid förändring av befintligt avlopp ... „	1.07	4,00	4	28		
		därjämte 50 öre pr m.² av våta sektionsarean vid h. v. y.						
		nämligen ... *m² sektion på* ... „						
		c) av kostnadsförslagets slutsumma 0,1 % (broar och vallar inberäknade)			30	68	34	96
		***Förslag till invallning**, § 29*						
		a) Konstruktion och dimensionering av vallar			6	—		
		b) Inläggning av vallkrön ... *km.*		0,50				
		c) Uppritning av tvärsektioner ... *st.*		0,25				
		d) Kostnadsberäkning ... *km.*		3,00				
		§ 46 Förslag till pumpstation ... *dagar*		12,00				
		***Förslag till bro- och trumbyggnad**, §§ 33—35 och 38*						
		Dimensionsberäkning		8,00				
		Ritarbete						
		för särkilt konstruerat landfäste ... *st.*		4,00				
		Kostnadsberäkning						
		för särskilt konstruerade landfästen ... *st.*		4,00				
		Grundförstärkning ... *m²*		0,10				
		Antal särskilda ritningar		3,00				
		***Införande av höjdsiffror å plankartan**, § 39*		0,01				
		***Översiktskarta**, § 41*						
		***Ersättningslängd**, § 42, grundbelopp*			1	50		
		antal ersättningar ... *st.*	1	0,25		25	1	75
		***Kostnadsfördelning**, § 43, grundbelopp*			2	—		
		antal fastigheter ... *st.*	22	0,30	6	60		
		tillägg för fastigheter i olika avdelningar ... „	2	0,20		40	9	-
		***Utlåtande och betänkande**, § 45* ... *sid.*	13	3,00			39	-
24/7	5/8	***Sammanträden o. upprättande av protokoll**, § 46 mom. 1, dagar*	2	12,00			24	-
2/8	3/8	***Särskild utredning**, § 46, mom. 2* ... *dagar*	2	12,00			24	-
		***Utredning å länets lantmäterikontor rörande fastighetsgränser, jordregisternummer o. d.**, § 46, mom. 15* ... *dagar*		12,00				
		***Förslag enl. § 46 mom. 15**, brunn* ... „		12,00				
		utlopp för täckt ledning ... „		12,00				
		slamficka ... „		12,00				
		Summa kronor					178	14
		Lösen för:						
		***Kopia av plankartan**, § 51*						
		1) 1:sta *regalarket* / *bladet*						
		övriga *regalark* / *blad* ... *st.*						
		2) efter kartans skala och ägofigurernas medelareal, tariff VII,						
		skalan 1: 4000, medelareal ... *ar ägofigurer* ... *st.*						
		... *har*						
		Överföres						

1	2	3	4	5	6		7	
		Överfört						
		höjning för handkopia å ritpapper, 25 %						
		3) insättning av höjdlägestal st.		0,02				
		„ „ kanaler och diken, grundbelopp			1	75		
		tillägg för varje cm. verkligt mått å kartan, cm.		0,05				
		Kopia av profil-, sektions-, bro-, och trumritningar, § 54,						
		1) enligt tariff VIII, endast markyta km.						
		befintligt vattendrag ell. vall „						
		nytt avlopp eller vall „						
		ändring av befintligt avlopp „						
		2) tvärsektioner, originalritningens belopp						
		3) broar och trummor, „ „						
		4) för varje med rubrik, skalor o. d. försett blad st.		3,00				
		nedsättning för kopia å kalkerväv 25 %						
		Kopia av annan ritning, § 46, pumpstation, dagar		12,00				
		brunn, rörutlopp och slamficka „		12,00				
		Avskrift av synehandlingarna, § 55 sid.	88	0,55			48	40
		Översiktskarta i d:o, § 41						
		Summa kronor					48	40
		Övriga förrättningskostnader.						
		Lösen av förordnandet jämte kommissionärsarvode						
		Annonskostnader ang. sammanträden					18	–
		Inbindning av förrättningshandlingar o. uppklistring av ritningar						
		Arvode till biträdande förrättningsmannen						
		Ersättning till gode männen enligt egna räkningar					60	80
		Kostnader för hantlangning, materialer o. d.						
		Summa kronor					78	80
		Sammandrag.						
		Förrättningsmannens arvode					178	14
		Lösen för kopior och avskrifter					48	40
		Övriga förrättningskostnader					78	80
		Summa kronor					305	34

Den, som icke åtnöjes med denna räkning, äger att inom tre månader från nedanstående dag klander därå anställa genom stämning till Södra Åsbo och Bjäre häradsrätt.

Trängstorp den 5 aug 1938

Lennart Holmström
Statens lantbruksingenjör.

Att sakägare erhållit en med denna lika lydande räkning betyga:

Förestående avskrift av syneprotokoll med bilagor /-/ vidimeras.

Lennart Holmström Kronor kvitteras:

den 19

PETTERSONSKA BOKTR. EFTR. SKARA
368277

L 6*0975

Kungl. Lantbruksstyrelsens
Kulturtekniska byrås arkiv

744

Handlingar
rörande

Mölycke Tvängstorps

dikningsföretag
av år 1936.

Avskrift.

Protokoll, hållet vid syneförrättning enligt vattenlagen angående dikning inom Tvängstorp, Härninge och Ausås i Ausås socken av Kristianstads län.

År 1936 den 26 maj inställde sig undertecknad statens lantbruksingenjör hos lantbrukaren Reinhold Jönsson å Tvängstorps boställe för att på grund av länsstyrelsens förordnande verkställa syneförrättning enligt vattenlagen angående dikning inom Tvängstorp, Härninge och Ausås i Ausås socken av Kristianstads län.

Efter personliga kallelser hade till sammanträde infunnit sig:

Reinhold Jönsson, Tvängstorp 3,

Olof Olsson, " 4

Sture Nilsson, " 6

Herman Nilsson, Härninge 1

August Olsson, " 5, genom Arvid Olsson, Härninge.

Henning Nilsson, "

Artur Persson, Ausås 24,

Ola Tilly, " 24

Hilding Nilsson, " 25

Kungl. Domänstyrelsen genom Herr Domänintendenten B. Carlheim-Gyllensköld;

Statens Järnvägar genom herr ingenjören V. Hellborg enligt fullmakt bil. 1

Vägstyrelsen i Södra Åsbo härads väghållningsdistrikt genom

lantbrukaren Joel Engström i Skörpinge enligt fullmakt bil.2.

Såsom biträdande gode män: skiftesgodemännen Carl Dock, Toftakulla, och Carl Svensson, Kronhult, vilka båda avlagt föreskriven ed.

§ 1.

Det för undertecknad utfärdade förordnandet samt ansökan därom upplästes /bil.3/.

§ 2.

På därom framställd fråga yppades ej någon jävsanmärkning mot synemännen, ej heller visste sig dessa stå i jävsförhållande till sakägare.

§ 3.

Till förrättningsmannen hade inkommit skrivelse enligt vilken Olof Ohlsson, Hagadal, Henning Ekdahl, Härninge 8, August Olsson, Härninge 5, Tufve Wälstedt, Härninge 5, Henning Nilsson, Härningefält och Sture Nilsson, Tvängstorp 6, förenade sig med sökanden. Denna skrivelse, bil.4, som upplästes vidhölls av närvarande undertecknare, vilket av synemännen styrktes genom anteckning å akten.

§ 4.

Sökandena yrkade anläggandet av avloppsdiken till sådant djup och dimensioner, att deras vattenskadade mark kunde torrläggas till lagenligt djup för åker samt att kostnaderna skulle fördelas enligt lag. Vidare yrkades täckta ledningar så långt detta av ekonomiska och tekniska hänsyn tillåta.

§ 5.

Det upplystes att företaget berörde statens järnvägar i det att tvänne av dess trummor vore för högt grundade för att tillåta lagenlig torrläggning av ovanför liggande mark. Allmän väg berördes dels i Härninge, där trumman ombyggts år 1935, dels i Ausås, där trumman jämväl ombyggts vid en tidpunkt som ej nu kunde utrönas.

§ 6.

Det yrkades ersättning för den jord, som åtginge till öppet dikes utvidgande och till jordupplag.

§ 7.

Förrättningsmannen kungjorde, att synemännen omedelbart efter sammanträdet komme att vidtaga för ärendets vidare handläggning nödiga undersökningar och värderingar och att nytt sammanträde komme att hållas å samma lokal tisdagen den 9 juni 1936 kl. 11 f.m; till vilket sammanträde inga andra kallelser än detta meddelande komme att utgivas.

§ 8.

Då intet vidare förekom upplästes protokollet och slöts sammanträdet.

Ort och tid som ovan.

Lennart Holmström

Statens lantbruksingenjör

Carl Dock Carl Svensson

År 1936 den 9 juni.

Denna dag sammanträdde åter förenämnda synemän å Tvängstorps boställe varvid följande sakägare tillstädeskommo:

Herman Nilsson, Härninge,

Olof Anhilm Gottfrid Ekdahl och John Edvin Ekdahl, Härninge, genom Henning Ekdahl;

Henning Nilsson, Härninge,

Olof Olsson, Tvängstorp,

Reinhold Jönsson, Tvängstorp,

Sture Nilsson, "

Hilding Nilsson, Ausås,

Artur Persson, "

Domänintendenten Bengt Carlheim-Gyllenskiöld;

Ingenjören V. Hellborg, Härningeborg,

Medlemmen i Södra Åsbo härads vägstyrelse Joel Engström, Skörpinge.

§ 9.

Förrättningsmannen framlade det upprättade dikningsförslaget samt uppläste hävdeförteckning, ägobeskrivning och värderingslängd i sammandrag /bil. 5/, kostnadsberäkning /bil. 6/ och kostnadsfördelningslängd /bil. 7/ samt jordersättningslängd /bil. 8/.

§ 10.

Synemännen avgåvo sitt utlåtande /bil. 9/.

§ 11.

Det beslöts, att företagets styrelse skulle bestå av tre medlemmar. Härtill valdes Herman Nilsson, Härninge, Henning Nilsson, Härninge, och Reinhold Jönsson, Tvängstorp.

§ 12.

Till ordförande i styrelsen utsågs Henning Nilsson, Härningsfält pr Spannarp; och skulle till företaget hörande handlingar och ritningar förvaras av ordföranden.

§ 13.

Räkning å förrättningskostnaderna bifogades protokollet /bil.10/.

§ 14.

Då intet vidare förekom förklarades förrättningen avslutad och upplästes dagens protokoll.

Ort och tid som ovan.

Lennart Holmström

Statens lantbruksingenjör

Carl Dock Carl Svensson

Bil. 1.

RÄTTEGÅNGSFULLMAKT.

Med stöd av § 67 i Kungl. Maj:ts instruktion för Järnvägsstyrelsen med underlydande linjebefäl den 22 juni 1928, införd i Svensk Författningssamling nr 216 samma år, befullmäktigar jag härigenom innehavaren härav eller den han i sitt ställe förordnar att utföra och bevaka Statens järnvägars talan vid sammanträde tisdagen den 26 maj 1936 för syn enligt vattenlagen, avseende dikning inom Trängstorp, Härninge och Ausås.

Ombudets laga åtgärder godkännas.

Malmö den 15 maj 1936.

Namnteckning oläslig.

Transumt.

Bil. 2.

Protokoll, hållet vid sammanträde med vägstyrelsen i Södra Åsbo härads väghållningsdistrikt i Åstorp den 16 maj 1936.

Närvarande: Vägstyrelsens ordförande Axel Nilsson, Vice ordförande Valfrid Johansson, ledamöterna Alfred Jönsson, W.O.Sköld och Joel Engström samt vid protokollet vägstyrelsens sekreterare undertecknad Erik Söderholm.

Härjämte var vägmästaren Wiking Ljungstrand tillstädes.

---

§ 3.

I skrivelse den 12 maj 1936 har statens lantbruksingenjör kallat vägstyrelsen till syn hos Reinhold Jönsson, Tvängstorps boställe den 26 maj 1936 kl. 1 e.m. avseende dikning inom Tvängstorp, Härninge och Ausås. Västyrelsen beslöt enhälligt utan styrelseledamoten lantbrukaren Joel Engström i Skörpinge att vid sammanträdet föra vägstyrelsens talan. Till suppleant för Joel Engström utsågs lantbrukaren Walfrid Johansson, Wemmentorp.

§ 4.

Som ovan

Erik Söderholm

Axel Nilsson Walfrid Johansson

Alfred Jönsson Joel Engström

Bil. 3 .

Till Länsstyrelsen i Kristianstads län,

Kristianstad.

Härmed anhålles vördsamt om förordnande för statens lantbruksingenjör att i enlighet med föreskrifterna i gällande vattenlag verkställa laga undersökning för torrläggning av vattensjuka marker till Härninge by i Ausås socken av Kristianstads län.

Samtliga av företaget beroende torde först av förrättningsmannen med säkerhet kunna angivas.

Mållycke pr Spannarp den 24/2 1936.

Herman Nilsson

Resolution.

Jämlikt 10 kap. 33 § vattenlagen förordnar länsstyrelsen statens lantbruksingenjör Lennart Holmström att i enlighet med föreskrifterna i ovan åberopade lag, därest laga hinder ej möter, verkställa den uti bilagda ansökan påkallade förrättning; skolande sökanden tillställa förrättningsmannen detta förordnande.

Kristianstads landskansli den 16 april 1936.

På länsstyrelsens vägnar:

Josef Fischer C.Rich.Lundberg

Bil. 4 .

Undertecknade förena sig härmed med Herman Nilsson, Mållycke i hans den 24 februari 1936 daterade ansökan om syneförrättning enligt vattenlagen å avloppsdiken från vattenberörda marker till Mållycke, Härninge och Tvengstorps byar i Ausås socken av Kris-

tianstads län.

Tvengstorp den 31 mars 1936.

Olof Ohlsson, Hagadal

August Olsson, Härninge n:o 5

Henning Nilsson, Härningsfält

Henning Ekdahl, Härninge n:o 8

Tufve Wälstedt, " " 4

Sture Nilsson, Tvängstorp n:o 6

Förestående föreningshandling är uppläst vid syneförrättning enligt vattenlagen den 26 maj 1936 och vidhölls av närvarande undertecknare betyga.

Lennart Holmström

Statens lantbruksingenjör

Carl Dock Carl Svensson

Bil. 5.

Areal								Nuvarande värde			Blivande värde			Förbättringsvärde		
Åker		Äng och odlingsmark		Annan duglig mark		Impediment och högl. mark		pr har	pr ägofigur		pr har	pr ägofigur		pr har	pr ägofigur	
Har	ar	Har	ar	Har	ar	Har	ar	Kr.	Kr.	öre	Kr.	Kr.	öre	Kr.	Kr.	öre
7		8		9		10		11	12		13	14		15	16	

Härde förteckning, ägobeskrivning och värderingslängd
över vattenskadade marker till Hämninge, Tvängstorp
och Ansås byar i Ansås socken av Kristianstads län;
nyprättad år 1936 vid synefönättning enligt vattenlagen.

Hemmanstal	Registernummer	Littera å kartan	Socken, by och hemman	Delägares namn, hemvist m. m. samt ägobeskrivning	Ägofigurens nummer
1	2	3	4	5	6
			Ansås socken		
18/100	1 17	Aa	Häringe	Herman Nilsson	
				åker, mylla på lera	1
				" "	2
				" "	3
				" "	4
				" "	5
				" "	6
				" "	7
				" "	8
				" "	9
				" "	10
				väg mjs.	11
				" "	12
				Summa	
2/100	1 18	Ab	Do	Herman Nilsson	
				åker, mylla på lera	13
				" "	14
				" "	15
				" "	16
				Summa	
1/4	5 2	Ac	Do	Truve Wällstedt	
				åker, mylla på lera	17
				" "	18
				" "	19
				överföres	

Areal								Nuvarande värde			Blivande värde			Förbättringsvärde		
Åker		Äng och odlingsmark		Annan duglig mark		Impediment och högl. mark		pr har	pr ägofigur		pr har	pr ägofigur		pr har	pr ägofigur	
Har	ar	Har	ar	Har	ar	Har	ar	Kr.	Kr.	öre	Kr.	Kr.	öre	Kr.	Kr.	öre
7		8		9		10		11	12		13	14		15	16	
	58.0							1760	1020	80	2200	1276	-	440	255	20
	74.0							1320	976	80	2200	1628	-	880	651	20
	10.0							660	66	-	2200	220	-	1540	154	-
	12.0							660	79	20	2200	264	-	1540	184	80
	59.0							660	389	40	2200	1298	-	1540	908	60
	10.0							660	66	-	2200	220	-	1540	154	-
	39.0							880	343	20	2200	858	-	1320	514	80
	38.0							880	334	40	2200	836	-	1320	501	60
	53.0							1540	816	20	2200	1166	-	660	349	80
	18.0							1320	237	60	2200	396	-	880	158	40
							10.0									
							06.0									
3	71.0						16.0		4329	60		8162	-		3832	40
	17.0							1320	224	40	2200	374	-	880	149	60
	23.0							1100	253	-	2200	506	-	1100	253	-
	35.0							1320	462	-	2200	770	-	880	308	-
	15.0							1100	165	-	2200	330	-	1100	165	-
	90.0								1104	40		1980	-		875	60
	44.5							1320	587	40	2200	979	-	880	391	60
	07.5							1100	82	50	2200	165	-	1100	82	50
	20.5							1100	225	50	2200	451	-	1100	225	50
	72.5								895	40		1595	-		699	60

Hemmanstal	Registernummer	Littera å kartan	Socken, by och hemman	Delägares namn, hemvist m. m. samt ägobeskrivning	Ägofigurens nummer
1	2	3	4	5	6
				övergått	
				åker, mylla på lera	20
				" "	21
				" "	22
				" "	23
				" "	24
				" "	25
				väg imp.	26
				Summa	
3/4	5 3	Ad	Häminge	August. Olsson	
				åker, mylla på lera	27
				äng "	28
				åker "	29
				" "	30
				" "	31
				" "	32
				" "	33
				" "	34
				" "	35
				" "	36
				" "	37
				" "	38
				" "	39
				" "	40
				väg imp.	41
				Summa	

Areal								Nuvarande värde			Blivande värde			Förbättringsvärde		
Åker		Äng och odlingsmark		Annan duglig mark		Impediment och högl. mark		pr har	pr ägofigur		pr har	pr ägofigur		pr har	pr ägofigur	
Har	ar	Har	ar	Har	ar	Har	ar	Kr.	Kr.	öre	Kr.	Kr.	öre	Kr.	Kr.	öre
7		8		9		10		11	12		13	14		15	16	
	72.5								895	40		1595	-		699	60
	09.0							1100	99	-	2200	198	-	1100	99	-
	21.5							1100	236	50	2200	473	-	1100	236	50
	16.0							1100	176	-	2200	352	-	1100	176	-
	15.5							1320	204	60	2200	341	-	880	136	40
	20.0							660	132	-	2200	440	-	1540	308	-
	08.0							1980	158	40	2200	176	-	220	17	60
							07.0									
1	62.5						07.0		1901	90		3575	-		1673	10
	67.0							1100	737	-	2200	1474	-	1100	737	-
			10.0					1100	110	-	2200	220	-	1100	110	-
	42.5							1320	561	-	2200	935	-	880	374	-
	86.0							1320	1135	20	2200	1892	-	880	756	80
	60.0							880	528	-	2200	1320	-	1320	792	-
	08.5							880	74	80	2200	187	-	1320	112	20
	14.0							1320	184	80	2200	308	-	880	123	20
	47.0							1320	620	40	2200	1034	-	880	413	60
	29.0							1100	319	-	2200	638	-	1100	319	-
	27.5							880	242	-	2200	605	-	1320	363	-
	17.0							660	112	20	2200	374	-	1540	261	80
	22.0							660	145	20	2200	484	-	1540	338	80
	27.5							880	242	-	2200	605	-	1320	363	-
	11.5							1540	177	10	2200	253	-	660	75	90
							07.0									
4	59.5		10.0				07.0		5188	70		10329	-		5140	30

Hemmanstal	Registernummer	Littera å kartan	Socken, by och hemman	Delägares namn, hemvist m. m. samt ägobeskrivning	Ägofigurens nummer
1	2	3	4	5	6
63/128	8²	Ae	Häringe	Olof Anhilm Gottfrid och John Edvin Eledahl	
				åker, mylla på lera	42
				" "	43
				" "	44
				" "	45
				göl, förbättras ej	46
				väg myr.	47
				Summa	
1/1	7¹	Af	Do	Henning Nilsson	
				åker, mylla på lera	48
				" "	49
				" "	50
				" "	51
				" "	52
				" "	53
				" "	54
				" "	55
				" "	56
				" "	57
				" "	58
				" "	59
				" "	60
				" "	61
				" "	62
				" "	63
				" "	64
				" "	65
				överföres	

Areal								Nuvarande värde			Blivande värde			Förbättringsvärde		
Åker		Äng och odlingsmark		Annan duglig mark		Impediment och högl. mark		pr har	pr ägofigur		pr har	pr ägofigur		pr har	pr ägofigur	
Har	ar	Har	ar	Har	ar	Har	ar	Kr.	Kr.	öre	Kr.	Kr.	öre	Kr.	Kr.	öre
7		8		9		10		11	12		13	14		15	16	
	19.0							880	167	20	2200	418	-	1320	250	80
	30.5							660	201	30	2200	671	-	1540	469	70
	24.0							660	158	40	2200	528	-	1540	369	60
	35.0							1100	385	-	2200	770	-	1100	385	-
							02.0									
							11.0									
1	08.5						12.0		912	90		2387	-		1474	10
1	04.5							1540	1609	30	2200	2299	-	660	689	70
	57.5							1100	632	50	2200	1265	-	1100	632	50
	52.5							1320	693	-	2200	1155	-	880	462	-
	50.0							880	440	-	2200	1100	-	1320	660	-
	52.0							880	457	60	2200	1144	-	1320	686	40
	45.0							880	396	-	2200	990	-	1320	594	-
	57.0							660	376	20	2200	1254	-	1540	877	80
	37.5							660	247	50	2200	825	-	1540	577	50
	51.5							880	453	20	2200	1133	-	1320	679	80
	33.0							1100	363	-	2200	726	-	1100	363	-
	36.0							1100	396	-	2200	792	-	1100	396	-
	12.5							1540	192	50	2200	275	-	660	82	50
	18.5							660	122	10	2200	407	-	1540	284	90
	07.0							660	46	20	2200	154	-	1540	107	80
	11.5							880	101	20	2200	253	-	1320	151	80
	17.0							440	74	80	2200	374	-	1760	299	20
	09.5							1100	104	50	2200	209	-	1100	104	50
	14.5							1320	191	40	2200	319	-	880	127	60
6	67.0								6897	-		14674	-		7777	-

Hemmanstal	Registernummer	Littera å kartan	Socken, by och hemman	Delägares namn, hemvist m. m. samt ägobeskrivning	Ägofigurens nummer
1	2	3	4	5	6
				öre fält	
				äng, mylla på grus	66
				" , mylla på lera	67
				väg imp.	68
				Summa	
1/2	4 2	Ba	Tvängsbys	Olof Olsson	
				åker, mylla på lera	69
				" "	70
				" "	71
				" "	72
				" "	73
				" "	74
				" "	75
				" "	76
				" "	77
				" "	78
				" "	79
				" "	80
				" "	81
				" "	82
				" "	83
				" "	84
				" "	85
				" "	86
				" "	87
				" "	88
				" "	89
				öre fält	

Areal								Nuvarande värde			Blivande värde			Förbättringsvärde		
Åker		Äng och odlingsmark		Annan duglig mark		Impediment och högl. mark		pr har	pr ägofigur		pr har	pr ägofigur		pr har	pr ägofigur	
Har	ar	Har	ar	Har	ar	Har	ar	Kr.	Kr.	öre	Kr.	Kr.	öre	Kr.	Kr.	öre
7		8		9		10		11	12		13	14		15	16	
6	67.0								6897	-		14674	-		7777	-
			19.0					480	91	20	1600	304	-	1120	212	80
			12.0					880	105	60	2200	264	-	1320	158	40
							03.5									
6	67.0		31.0				03.5		7093	80		15242	-		8148	20
	18.0							1100	198	-	2200	396	-	1100	198	-
	09.0							880	79	20	2200	198	-	1320	118	80
	11.0							880	96	80	2200	242	-	1320	145	20
	13.0							1100	143	-	2200	286	-	1100	143	-
	15.5							1320	204	60	2200	341	-	880	136	40
	36.0							1320	475	20	2200	792	-	880	316	80
	17.5							1540	269	50	2200	385	-	660	115	50
	25.5							1540	392	70	2200	561	-	660	168	30
	16.5							1540	181	50	2200	363	-	660	181	50
	22.5							1100	247	50	2200	495	-	1100	247	50
	14.5							1100	159	50	2200	319	-	1100	159	50
	26.5							1320	349	80	2200	583	-	880	233	20
	61.5							1100	676	50	2200	1353	-	1100	676	50
	50.0							1320	660	-	2200	1100	-	880	440	-
	18.0							1540	277	20	2200	396	-	660	118	80
	20.0							1760	352	-	2200	440	-	440	88	-
	07.0							1540	107	80	2200	154	-	660	46	20
	27.0							1540	415	80	2200	594	-	660	178	20
	14.5							1320	191	40	2200	319	-	880	127	60
	16.5							1100	181	50	2200	363	-	1100	181	50
	17.0							1760	299	20	2200	374	-	440	74	80
4	57.0								5958	70		10054	-		4095	30

Hemmanstal	Registernummer	Littera å kartan	Socken, by och hemman	Delägares namn, hemvist m. m. samt ägobeskrivning	Ägofigurens nummer
1	2	3	4	5	6
				äverfört	
				åker, mylla på lera	90
				" "	91
				" "	92
				" "	93
				" "	94
				" "	95
				" "	96
				" "	97
				" "	98
				" "	99
				" "	100
				" "	101
				väg myr.	102
				" "	103
				Summa	
1/1	3'	Bb	Tvängstoys	Staten	
				Au: Reinhold Jönsson	
				åker, mylla på lera	104
				" "	105
				" "	106
				" "	107
				" "	108
				" "	109
				" "	110
				" "	111
				" "	112
				äverföres	

Areal								Nuvarande värde			Blivande värde			Förbättringsvärde		
Åker		Äng och odlingsmark		Annan duglig mark		Impediment och högl. mark		pr har	pr ägofigur		pr har	pr ägofigur		pr har	pr ägofigur	
Har	ar	Har	ar	Har	ar	Har	ar	Kr.	Kr.	öre	Kr.	Kr.	öre	Kr.	Kr.	öre
7		8		9		10		11	12		13	14		15	16	
4	57.0								5958	70		10054	-		4095	30
	44.0							1540	677	60	2200	968	-	660	290	40
	31.0							1760	545	60	2200	682	-	440	136	40
	10.0							1540	154	-	2200	220	-	660	66	-
	04.5							1540	69	30	2200	99	-	660	29	70
	19.0							1760	334	40	2200	418	-	440	83	60
	38.5							1760	677	60	2200	847	-	440	169	40
	33.0							1540	508	20	2200	726	-	660	217	80
	24.0							1760	422	40	2200	528	-	440	105	60
															322	40
	13.0							1540	200	20	2200	286	-	660	85	80
	22.5							1540	346	50	2200	495	-	660	148	50
	37.5							1320	495	-	2200	825	-	880	330	-
	27.5							1320	363	-	2200	605	-	880	242	-
							01.0									
							01.0									
7	61.5						02.0		10752	50		16753	-		6000	50
	19.0							1760	334	40	2200	418	-	440	83	60
	09.5							1760	167	20	2200	209	-	440	41	80
															125	40
	39.5							1540	608	30	2200	869	-	660	260	70
	26.5							1540	408	10	2200	583	-	660	174	90
	21.5							1760	378	40	2200	473	-	440	94	60
	87.0							1320	1148	40	2200	1914	-	880	765	60
	31.5							1320	415	80	2200	693	-	880	277	20
	64.0							1320	844	80	2200	1408	-	880	563	20
	13.0							1540	200	20	2200	286	-	660	85	80
3	11.5								4505	60		6853	-		2347	40

Hemmanstal	Registernummer	Littera å kartan	Socken, by och hemman	Delägares namn, hemvist m. m. samt ägobeskrivning	Ägofigurens nummer
1	2	3	4	5	6
				åker, mylla på lera	113
				" "	114
				" "	115
				" "	116
				" "	117
				" "	118
				äng "	119
				" "	120
				åker "	121
				" "	122
				" "	123
				" "	124
				" "	125
				" "	126
				" "	127
				" "	128
				" "	129
				" , mylla på grusbl. lera	130
				" "	131
				" "	132
				" "	133
				" "	134
				" "	135
				" "	136
				" "	137
				" "	138
				" "	139

Areal								Nuvarande värde			Blivande värde			Förbättringsvärde		
Åker		Äng och odlingsmark		Annan duglig mark		Impediment och högl. mark		pr har	pr ägofigur		pr har	pr ägofigur		pr har	pr ägofigur	
Har	ar	Har	ar	Har	ar	Har	ar	Kr.	Kr.	öre	Kr.	Kr.	öre	Kr.	Kr.	öre
7		8		9		10		11	12		13.	14		15	16	
3	11.5								4505	60		6853	–		2347	40
1	35.0							1320	1782	–	2200	2970	–	880	1188	–
1	36.5							1100	1501	50	2200	3003	–	1100	1501	50
1	04.0							1100	1144	–	2200	2288	–	1100	1144	–
	21.0							660	138	60	2200	462	–	1540	323	40
	53.5							1100	588	50	2200	1177	–	1100	588	50
	38.0							1760	668	80	2200	836	–	440	167	20
			38.0					1980	752	40	2200	836	–	220	83	60
			27.0					1980	534	60	2200	594	–	220	59	40
	91.0							1100	1001	–	2200	2002	–	1100	1001	–
	78.5							1100	863	50	2200	1727	–	1100	863	50
	27.0							1760	475	20	2200	594	–	440	118	80
	39.0							1980	772	20	2200	858	–	220	85	80
	23.0							1100	253	–	2200	506	–	1100	253	–
	15.0							1100	165	–	2200	330	–	1100	165	–
	12.5							1320	165	–	2200	275	–	880	110	–
	34.5							1320	455	40	2200	759	–	880	303	60
	07.0							1320	92	40	2200	154	–	880	61	60
	07.5							1080	81	–	1800	135	–	720	54	–
	05.5							1260	69	30	1800	99	–	540	29	70
	04.0							1260	50	40	1800	72	–	540	21	60
	05.0							900	45	–	1800	90	–	900	45	–
	07.0							900	63	–	1800	126	–	900	63	–
	07.5							900	67	50	1800	135	–	900	67	50
	05.0							900	45	–	1800	90	–	900	45	–
	05.0							900	45	–	1800	90	–	900	45	–
	04.5							900	40	50	1800	81	–	900	40	50
	09.5							900	85	50	1800	171	–	900	85	50
11	87.5		65.0						16450	90		27313	–		10862	10

Hemmanstal	Registernummer	Littera å kartan	Socken, by och hemman	Delägares namn, hemvist m. m. samt ägobeskrivning	Ägofigurens nummer
1	2	3	4	5	6
				över fört	
				åker, mylla på grusbl. lera	140
				" "	141
				" "	142
				" "	143
				" "	144
				" "	145
				äng "	146
				märgelgrav	147
				"	148
				väg imp.	149
				märgelgrav "	150
				väg "	151
				åker, mylla på lera	152
				" "	153
				" "	154
				" "	155
				" "	156
				" "	157
				" "	158
				" "	159
				" , högländ mark	160
				väg imp.	161
				Summa	
3/8	6 13	Bc	Tvängstorp	Stine Nilsson	
				åker, mylla på lera	162
				" "	163
				över föres	

PETTERSONSKA BOKTR. EFTR. B. SKARA 8

Areal								Nuvarande värde			Blivande värde			Förbättringsvärde		
Åker		Äng och odlingsmark		Annan duglig mark		Impediment och högl. mark		pr har	pr ägofigur		pr har	pr ägofigur		pr har	pr ägofigur	
Har	ar	Har	ar	Har	ar	Har	ar	Kr.	Kr.	öre	Kr.	Kr.	öre	Kr.	Kr.	öre
7		8		9		10		11	12		13	14		15	16	
11	87.5								16450	90		27313	-		10862	10
	06.0							900	54	-	1800	108	-	900	54	-
	10.0							900	90	-	1800	180	-	900	90	-
	06.0							900	54	-	1800	108	-	900	54	-
	08.0							900	72	-	1800	144	-	900	72	-
	10.0							900	90	-	1800	180	-	900	90	-
	08.0							900	72	-	1800	144	-	900	72	-
	02.5							700	17	50	1400	35	-	700	17	50
							46.0									
							07.0									
							08.0									
							19.0									
							09.0									
	14.0							440	61	60	2200	308	-	1760	246	40
	06.5							1320	85	80	2200	143	-	880	57	20
	27.0							1100	297	-	2200	594	-	1100	297	-
	30.0							1100	330	-	2200	660	-	1100	330	-
	13.5							440	59	40	2200	297	-	1760	237	60
	09.0							660	59	40	2200	198	-	1540	138	60
	08.5							440	37	40	2200	187	-	1760	149	60
	40.0							1100	440	-	2200	880	-	1100	440	-
						1	22.0									
							15.0									
13	86.5					1	86.0		18271	-		31479	-		13208	-
	21.0							1100	231	-	2200	462	-	1100	231	-
	34.0							1100	374	-	2200	748	-	1100	374	-
	55.0								605	-		1210	-		605	-

Hemmanstal	Registernummer	Littera å kartan	Socken, by och hemman	Delägares namn, hemvist m. m. samt ägobeskrivning	Ägofigurens nummer
1	2	3	4	5	6
				överfört	
				åker, mylla på lera	164
				" "	165
				" "	166
				Summa	
2369/4000	16 1	Ca	Ansås	August Eriksson	
				Olof Eriksson	
				åker, mylla på lera	167
				" "	168
				" "	169
				" "	170
				Summa	
11845/32000	25 7	Cb	Do	Hilding Nilsson	
				åker, mylla på lera	171
				Summa	
2369/8000	24 2	Cc	Do	Ernst Eriksson	
				åker, mylla på lera	172 a
				" "	172 b
				" "	173
				" "	174
				" "	175
				väg imp.	176 a
				Summa	

PETTERSONSKA BOKTR. EFTR. A. SKARA A.

Areal								Nuvarande värde			Blivande värde			Förbättringsvärde		
Åker		Äng och odlingsmark		Annan duglig mark		Impediment och högl. mark		pr har	pr ägofigur		pr har	pr ägofigur		pr har	pr ägofigur	
Har	ar	Har	ar	Har	ar	Har	ar	Kr.	Kr.	öre	Kr.	Kr.	öre	Kr.	Kr.	öre
7		8		9		10		11	12		13	14		15	16	
	55.0								605	-		1210	-		605	-
	12.0							1100	132	-	2200	264	-	1100	132	-
	12.5							1320	165	-	2200	275	-	880	110	-
	18.0							1100	198	-	2200	396	-	1100	198	-
	97.5								1100	-		2145	-		1045	-
	62.0							1980	1227	60	2200	1364	-	220	136	40
	82.5							1760	1452	-	2200	1815	-	440	363	-
	123.5							1540	1901	90	2200	2717	-	660	815	10
	99.0							1540	1524	60	2200	2178	-	660	653	40
3	67.0								6106	10		8074	-		1967	90
	26.5							1760	466	40	2200	583	-	440	116	60
	26.5								466	40		583	-		116	60
	03.0							1760	52	80	2200	66	-	440	13	20
	10.0							1760	176	-	2200	220	-	440	44	-
	11.0							1760	193	60	2200	242	-	440	48	40
	27.0							1760	475	20	2200	594	-	440	118	80
	42.0							1760	739	20	2200	924	-	440	184	80
	93.0								1636	80		2046	-		409	20

Hemmanstal	Registernummer	Littera å kartan	Socken, by och hemman	Delägares namn, hemvist m. m. samt ägobeskrivning	Ägofigurens nummer
1	2	3	4	5	6
2369/32000	24^{3}	Cd	Ansås	Artur Persson	
				åker, mylla på lera	176b
				" "	177
				Summa	
2369/32000	24^{4}	Ce	Do	Artur Persson	
				åker, mylla på lera	178
				väg	179
				Summa	
2369/1600	25^{5}	Cf	Do	Artur Persson	
				åker, mylla på lera	180
				" "	181
				" "	182
				Summa	
7107/32000	25^{3}	Cg	Do	Ola Tilly	
				åker, mylla på lera	183
				Summa	

PETTERSONSKA BOKTR. EFTR. SKARA

Areal								Nuvarande värde			Blivande värde			Förbättringsvärde		
Åker		Äng och odlingsmark		Annan duglig mark		Impediment och högl. mark		pr har	pr ägofigur		pr har	pr ägofigur		pr har	pr ägofigur	
Har	ar	Har	ar	Har	ar	Har	ar	Kr.	Kr.	öre	Kr.	Kr.	öre	Kr.	Kr.	öre
7		8		9		10		11	12		13	14		15	16	
	12.0							1760	211	20	2200	264	-	440	52	80
	45.0							1760	792	-	2200	990	-	440	198	-
	57.0								1003	20		1254	-		250	80
	60.0							1760	1056	-	2200	1320	-	440	264	-
							03.0									
	60.0						03.0		1056	-		1320	-		264	-
	92.0							1540	1416	80	2200	2024	-	660	607	20
	01.0							1320	13	20	2200	22	-	880	8	80
	01.5							1320	19	80	2200	33	-	880	13	20
	94.5								1449	80		2079	-		629	20
	20.5							1320	270	60	2200	451	-	880	180	40
	20.5								270	60		451	-		180	40

Hemmanstal	Registernummer	Littera å kartan	Socken, by och hemman	Delägares namn, hemvist m. m. samt ägobeskrivning	Ägofigurens nummer
1	2	3	4	5	6
				Sammandrag	
			Ausås socken		
18/100	1 17	Aa	Hämunge	Herman Nilsson	
2/100	1 18	Ab	"	Dnne	
1/4	5 2	Ac	"	Tuve Wällstedt	
3/4	5 3	Ad	"	August Olsson	
63/128	8 2	Ae	"	Olof Julius Gottfrid ö John Edv. Ekedahl	
1/1	7 1	Af	"	Henning Nilsson	
1/2	4 2	Ba	Svängs Says	Olof Olsson	
1/1	3 1	Bb	"	Stat. Au: Reinhold Jönsson	
3/8	6 13	Bc	"	Sture Nilsson	
2369/4000	16 1	Ca	Ausås	August Erikson Olof Erikson	
11845/32000	25 7	Cb	"	Hilding Nilsson	
2369/8000	24 2	Cc	"	Ernst Eriksson	
2369/32000	24 3	Cd	"	Artur Persson	
2369/32000	24 4	Ce	"	Dnne	
2369/1600	25 5	Cf	"	Dnne	
7107/32000	25 3	Cg	"	Ola Tilly	
				Summa	

Areal								Nuvarande värde			Blivande värde			Förbättringsvärde		
Åker		Äng och odlingsmark		Annan duglig mark		Impediment och högl. mark		pr har	pr ägofigur		pr har	pr ägofigur		pr har	pr ägofigur	
Har	ar	Har	ar	Har	ar	Har	ar	Kr.	Kr.	öre	Kr.	Kr.	öre	Kr.	Kr.	öre
7		8		9		10		11	12		13	14		15	16	
3	71.0						16.0		4329	60		8162	-		3832	40
	90.0								1104	40		1980	-		875	60
1	62.5						07.0		1901	90		3575	-		1673	10
4	59.5		10.0				07.0		5188	70		10329	-		5140	30
1	08.5						12.0		912	90		2387	-		1474	10
6	67.0	18.5 8.5	31.0				03.5		7093	80		15242	-		8148	20
7	61.5						02.0		10752	50		16753	-		6000	50
13	86.5					1	86.0		18271	-		31479	-		13208	-
	97.5								1100	-		2145	-		1045	-
3	67.0								6106	10		8074	-		1967	90
	26.5								466	40		583	-		116	60
	93.0						02.0		1636	80		2046	-		409	20
	57.0								1003	20		1254	-		250	80
	60.0						03.0		1056	-		1320	-		264	-
	94.5								1449	80		2079	-		629	20
	20.5								270	60		451	-		180	40
48	22.5		41.0			2	38.5		62643	70		107859	-		45215	30

Tvängstorp den 9 juni 1936.
Lennart Holmström
Statens lantbruksingenjör

Carl Dock Carl Svensson

Hemmanstal	Registernummer	Littera å kartan	Socken, by och hemman	Delägares namn, hemvist m. m. samt ägobeskrivning	Ägofigurens nummer
1	2	3	4	5	6

PETTERSONSKA BOKTR. EFTR. A. SKARA

Kostnadsförslag

Bil. 6.

Målycke-Tvängstorps dikningsföretag av år 1936.

Läge	Längd m.	Arbete, jordmån m. m.	Antal	à pris	Kostnad Kr.	Kostnad öre	Summa Kr.	Summa öre
1	2	3	4	5	6		7	
40-53+61	639	**Dikessträckan A-B.**						
		Schaktning av sten och lerjord m^3.	2400	1.50			3600	-
38+37-+33	4	Ägovägskulvert:						
		1.20 armer. cementrör lm.	4	45.-	180	-		
		betonggjutning för frontmurar m^3.	6	30.-	180	-		
		Glacin, Vägbanans iordningsställande m.m.			40	-	400	-
36+8-+3	5	Brokulvert:						
		1.20 armer. cementrör lm.	5	45.-	225	-		
		betonggjutning för frontmurar m^3.	13	25.-	325	-		
		Räck: 10 st. ståndare 1.30 m. långa av L 80x40x6 samt 4 st. liggare c:a 11.00 m. långa av L 60x x60x6 m/m			100	-		
		Glacin, vägbanans iordningsställande m.m.			50	-	700	-
							4700	-
		För oförutsedda fall, arbetets tillsyn m.m. tillägges c:a 10 %					470	-
		Kronor					5170	-
		Härtill jordersättning enligt synemännens utlåtande					170	-
		Summa kronor					5340	-
33+61-29+2	459	**Dikessträckan B-C-D.**						
		Schaktning av lerjord m^3	2000	1.30			2600	-
32+46-+42		Ägovägskulvert i enlighet med föregående st.	1	400.-			400	-
							3000	-
		För oförutsedda fall, arbetets tillsyn m.m. tillägges c:a 10 %					300	-
		Kronor					3300	-
		Härtill jordersättning enligt synemännens utlåtande					180	-
		Summa kronor					3480	-

1	2	3	4	5	6	7
29+2-26+87	215	**Dikesträckan D-E.**				
		Schaktning av lerjord m.³	1000	1.30		1300 -
29+2-28+98 27+69-+65		Ägovägskulvertar i enlighet med				
		föregående st.	2	400		800 -
						2100 -
		För oförutsedda fall, arbetets tillsyn m.m. tillägges c:a 10 %				200 -
		Kronor				2300 -
		Härtill jordersättning enligt synemännens utlåtande				70 -
		Summa kronor				2370 -
26+87-17+84	903	**Dikesträckan E-F.**				
26+87-24+74	213	36" cementrör lm.	213	12.-	2556 -	
24+74-17+84	690	28" " "	690	8.50	5865 -	8421 -
26+87-25+61	126	Grävning för tillfällig ledning, rörens läggning, dikesjordens				
		återfyllning m.m. lm.	126	2.-	252 -	
25+61-25+57	4	d:o d:o "	4	5.-	20 -	
25+57-24+74	83	d:o d:o "	83	2.-	166 -	
24+74-19+35	539	d:o d:o "	539	1.70	916 30	
19+35-19+31	4	d:o d:o "	4	4.-	16 -	
19+31-17+84	147	d:o d:o "	147	1.70	249 90	1620 20
26+87		Dikesöga st.	1	50.-	50 -	
25+57, 24+74 22+95, 20+90 20+45, 19+31 18+50, 17+84		Intagningsbrunnar av betong				
		inre diam. 1.00 m. st.	8	60.-	480 -	530 -
		För oförutsedda fall, arbetets tillsyn m.m. tillägges c:a 10 %				10571 20 1028 80
		Summa				11600 -
17+84-17+65	19	**Dikesträckan F-G.**				
		28" cementrör, grävning, rörläggning och återfyllning samt järnvägsbankens iordningställande m.m. jämte en 1.00 m. intagningsbrunn vid p. 17+65 utföres och bekostas av statens järnvägar.				

1	2	3	4	5	6	7
17+65-7+33	1032	**Dikesträckan G-H.**				
17+65-13+17	448	28" cementrör lm.	448	8.50	3808 -	
13+17-7+33	584	24" " "	584	6.50	3796 -	7604 -
17+65-13+17	448	Grävning för täckt ledning, rörens läggning, dikesjordens återfyllning m.m. lm.	448	1.70	761 60	
13+17-11+56	161	d:o d:o "	161	1.50	241 50	
11+56-11+50	6	d:o d:o "	6	4.-	24 -	
11+50-10+40	110	d:o d:o "	110	1.60	176 -	
10+40-10+36	4	d:o d:o "	4	4.-	16 -	
10+36-8+11	225	d:o d:o "	225	1.50	337 50	
8+11-8+7	4	d:o d:o "	4	4.-	16 -	
8+7-7+33	74	d:o d:o "	74	1.50	111 -	1683 60
16+25, 14+40, 13+17, 11+97, 11+56, 11+40, 10+40, 9+93, 8+7, 7+33		Intagningsbrunnar av betong, inre diam. 1.00 m. st.	10	60.-		600 -
		För oförutsedda fall, arbetets tillsyn m.m. tillägges c:a 10 %				9867 60 982 40
		Summa				10870 -
7+33-7+30	13	**Dikesträckan H-I.**				
		24" cementrör, grävning, rörläggning samt järnvägsbankens iordningställande m.m. jämte en 1.00 m intagningsbrunn vid p. 7+20 utföres och bekostas av statens järnvägar.				
7+20-0	720	**Dikesträckan I-K.**				
1+25-1+15	10	21" cementrör, grävning, rörläggning och återfyllning samt vägbanans iordningställande m.m. jämte en 1.00 m. intagningsbrunn vid p. 1+15 utföres och bekostas av Södra Åsbo härads väghållningsdistrikt.				
7+20-1+25	595	21" cementrör lm.	595	5.50	3272 50	
1+15-1	15	21" " "	15	5.50	82 50	
1-0	100	15" " "	100	3.50	350 -	3705 -
7+20-1+75	545	Grävning för täckt ledning, rörens				
		överföres				3705 -

1	2	3	4	5	6	7
		Överfört				3705 -
		läggning, dikesjordens återfyllning				
		m.m. lm.	545	1.20	654 -	
1+75-1+50	25	d:o d:o "	25	2.30	57 50	
1+50-1+25	25	d:o d:o "	25	1.20	30 -	
1+15-1	15	d:o d:o "	15	2.30	34 50	
1-0	100	d:o d:o "	100	1.-	100 -	876 -
6+64,5+50, 4+51,3+4, 1+25,1 0+33,0 7+20		Intagningsbrunnar av betong, inre				
		diam. 0.70 m. st.	8	40.-		320 -
		För oförutsedda fall, arbetets				4041 -
		tillsyn m.m. tillägges c:a 10 %				404 -
		Summa				5390 -
23+61=58 58-63+35	535	**Dikesströckan B-H.**				
58-60	200	12" cementrör lm.	200	2.50	500 -	
60-61	100	10" " "	100	2.-	200 -	
61-63+35	235	9" " "	235	1.75	411 25	1111 25
58-60	200	Grävning för täckt ledning, rörens				
		läggning, dikesjordens återfyllning				
		m.m. lm.	200	1.10	220 -	
60-63+35	335	d:o d:o "	335	1.-	335 -	555 -
58		Dikesöga st.	1	40.-	40 -	
60,61,63, 63+35		Intagningsbrunnar av betong, inre				
		diam. 0.70 m. st.	4	40.-	160 -	200 -
		För oförutsedda fall, arbetets till-				1066 25
		syn m.m. tillägges c:a 10 %				183 75
		Summa				2050 -
29+2=52 52-57+85	585	**Dikesströckan D-L.**				
52-53+54	154	10" cementrör lm.	154	2.-	308 -	
53+54-55+26	172	12" " "	172	2.50	430 -	
55+26-57+85	259	7" tegelrör st.	900	0.45	405 -	1143 -
52-52+50	50	Grävning för täckt ledning, rörens				
		läggning, dikesjordens återfyllning				
		lm.	50	1.-	50 -	
52+50-53+54	104	d:o d:o "	104	1.50	156 -	
		Överföres			206 -	1143 -

1	2	3	4	5	6	7
		Överfört			206 -	1143 -
53+54-54+25	71	Grävning för täckt ledning, rörens läggning, dikesjordens återfyllning				
		lm.	71	2.20	156 20	
54+25-54+29	4	d:o d:o "	4	4.-	16 -	
54+29-55+26	97	d:o d:o "	97	2.20	213 40	
55+25-57+85	259	d:o d:o "	259	1.-	259 -	850 60
52		Dikesöga st.	1	40.-	40 -	
53+54, 54+25, 54+29, 55+26, 57+50, 57+85		Intagningsbrunnar av betong, inre diam. 0.70 m. st.	6	40.-	240 -	280 -
		För oförutsedda fall arbetets tillsyn m.m. tillägges c:a 10 %				2273 60
						226 40
		Summa				2500 -
31+80-50 / 50-51+25	125	Dikessträckan C-H.				
50-51+25	125	7" tegelrör st.	440	0.45		198 -
50-50+50	50	Grävning för täckt ledning, rörens läggning, dikesjordens återfyllning m.m. lm.	50	1.20	60 -	
50+50-51+25	75	d:o d:o "	75	2.-	150 -	210 -
50		Dikesöga st.	1	40.-	40 -	
51+25		Intagningsbrunn av betong, inre diam. 0.70 m. st.	1	40.-	40 -	80 -
		För oförutsedda fall, arbetets tillsyn m.m. tillägges c:a 10 %				488 -
						42 -
		Summa				530 -
		S A M M A N D R A G.				
40-33+61	639	Dikessträckan A-B				5340 -
33+61-29+2	459	" B-C-D				3480 - 86.20
29+2-26+87	215	" D-E				2370 -
26+87-17+84	903	" E-F				11600 -
17+84-17+65	19	" F-G				- -
17+65-7+33	1032	" G-H				10870 -
7+33-7+20	13	" H-I				- -
7+20-0	720	" I-K				5390 -
	4000	Överföres				39050 -

1	2	3	4	5	6	7
	4000	Överfört				39050 -
23+61=58 58-63+35	535	Dikesträckan B-N				2050
20+2=52 52-57+85	505	" D-L				2500 -
31+80=50 50-51+25	125	" C-M				530 -
	5245	Summa kronor				44130 -

Tvängstorp den 9 juni 1936.

Lennart Holmström

Statens lantbruksingenjör

Bil 7.

Kostnadsfördelningslängd för "Målyckc-Tvängstorps dikningsföretag av år 1936."

Hemmanstal	Registernummer	Littera å kartan	Socken, by, hemman	Delägare	Sökande	Förbättringsvärde kr.	Förbättringsvärde öre
			Ansås socken				
18/100	1^{17}	Aa	Härninge	Herman Nilsson	rök.		
2/100	1^{18}	Ab	"	Dnne	"		
1/4	5^{2}	Ac	"	Truve Wällstedt	"		
3/4	5^{3}	Ad	"	August Olsson	"		
63/128	8^{2}	Ae	"	Olof Anhelm Gottfrid ö John Edvin Ekdahl	"		
1/1	7^{1}	Af	"	Henning Nilsson	"		
7/2	4^{2}	Ba	Tvängstoys	Olof Olsson	"		
1/1	3^{1}	Bb	"	Staten. An. Reinhold Jönsson		112 43	10
3/8	6^{13}	Bc	"	Sture Nilsson	"	1045	-
2369/4000	16^{1}	Ca	Ansås	August Eriksson Olof Eriksson			
11845/32000	25^{7}	Cb	"	Hilding Nilsson		116	60
2369/8000	24^{2}	Cc	"	Ernst Eriksson		409	20
2369/32000	24^{3}	Cd	"	Artur Persson		250	80
2369/32000	24^{4}	Ce	"	Dnne		264	-
2369/1600	25^{5}	Cf	"	Dnne		629	20
7107/32000	25^{3}	Cg	"	Ola Tilly		180	40
				Summa		14138	30

-delning I			Avdelning II					Avdelning III									
Fördelningstal	Bräkhund diknings-bortskad		Förbättrings-värde		Fördelningstal	Bräkhund diknings-bortskad		Förbättrings-värde		Fördelningstal	Bräkhund diknings-bortskad		Summa bräkhund bortskad		Fördelningstal för hela Storegut	Förbättrings-bortskad	
	kr.	öre	kr.	öre		kr.	öre	kr.	öre		kr.	öre	kr.	öre		kr.	öre
								3832	40	13.108	3962	55	3962	55	8.979	80	29
								875	60	2.995	905	39	905	39	2.052	18	35
								1673	10	5.729	1729	76	1729	76	3.920	35	05
								5140	30	17.581	5314	74	5314	74	12.043	107	69
								1474	10	5.042	1524	20	1524	20	3.454	30	89
								8148	20	27.869	8424	80	8424	80	19.091	170	72
								6000	50	20.523	6204	10	6204	10	14.059	125	71
79.593	9423	47	1839	50	100:000	2050	-	125	40	0.429	129	68	11603	15	26.293	235	12
7.391	875	83											875	83	1.985	17	75
								1967	90	6.731	2034	78	2034	78	4.611	41	23
0.825	97	76											97	76	0.221	1	98
2.894	342	94											342	94	0.777	6	95
1.774	210	22											210	22	0.476	4	26
1.867	221	24											221	24	0.501	4	48
4.450	527	33											527	33	1.195	10	69
1.276	151	21											151	21	0.343	3	07
100:000	11850	-	1839	50	100:000	2050	-	29237	50	100:000	30230	-	44130	-	100:000	894	23

Tvärgatsys den 9 juni 1936.

Lennart Holmström

Stabens Lantbruksingenjör

Carl Stork

Carl Svensson

Bil. 8.

Jordersättningslängd för "Målycke - Tvängstays dikningsföretag av år 1936."

Socken, ly, hemman	Hemmanstal	Registernummer	Littera å kartan	Ägare	Erhåller ersättning för ar	Pris per ar kr.	Ersättning kr.	Ersättning öre
	Ansås socken			Förecöp I				
				Dikesträckan A-B				
Tvängstays	1/1	3¹	Bb	Staten. Au: Reinhold Jönsson	4.8	10.0	48	-
Ansås	2369/8000	24²	Cc	Ernst Eriksson	8.5	10.0	85	-
"	2369/32000	24³	Cd	Artur Persson	1.3	10.0	13	-
"	2369/32000	24⁴	Ce	Dsme	0.3	10.0	3	-
"	2369/1600	25⁵	Cf	Dsme	1.3	10.0	13	-
"	7107/32000	25³	Cg	Ola Tilly	0.8	10.0	8	-
				Summa kronor			170	-
				Dikesträckan B-C-D				
Tvängstays	1/1	3¹	Bb	Staten. Au: Reinhold Jönsson	18.0	10.0	180	-
				Summa kronor			180	-
				Dikesträckan D-E. D-Da				
Tvängstays	1/2	4²	Ba	Olof Olsson	3.0	10.0	30	-
"	1/1	3¹	Bb	Staten. Au: Reinhold Jönsson	4.0	10.0	40	-
				Summa kronor			70	-

Förecöp II

Tvängstays den 9 juni 1936.
Lennart Holmström
Statens, lantbruksingenjör

Carl Dock Carl Svensson

U T L Å T A N D E

avgivet vid syneförrättning enligt vattenlagen angående dikning inom Tvängstorp, Härninge och Ausåe i Ausåe socken av Kristianstads län.

1:o. Företaget, som avser anläggandet av avloppsdiken från åker är enligt synemännens förmenande att hänföra till dikning.

2:o. Sökande till företaget äro:

Olof Olsson för	Tvängstorp	4^{2}
Sture Nilsson för	"	6^{13}
Herman Nilsson för	Härninge	$1^{17}, 1^{18}$
Ture Wällstedt för	"	5^{2}
August Olsson för	"	5^{3}
Henning Ödahl för	"	8^{2}
Henning Nilsson för	"	7^{1}.

Företagets utsträckning är beroende av sökandenas yrkanden och förefintliga fallförhållanden och omfattar syneförrättningen i anledning härav de dikessträckor, som å hithörande plankarta äro utmärkta med röda linjer och bokstäverna A-B-C-D-E-F-G-H-I-K, D-L, C-M och B-N.

3:o. Den vattensjuka mark, som av företaget tillskyndas bättnad är avfattad å hithörande plankarta. Såsom betalningsskyldig till företaget anses all mark, vars torrläggning till 1.2 meters djup är beroende av dikningen och som genom denna vinner möjlighet till förbättrad torrläggning d.v.s. all mark, belägen under en kurva, avvägd till 1.2 meters höjd över vanligt medelvattenstånd i diket

med tillägg för behövlig höjdskillnad mellan detta vattenstånd och eventuella tackdikesögon samt för fall åt sidorna mot diket räknat, vilket fall beräknats lika med markytans, dock ej överstigande 1.5:1000.

410. Den i föreliggande fall uppkommande båtnaden består i höjning av jordens alstringsförmåga.

Enär jordägarnas deltagningsskyldighet i företaget är beroende av den värdeförändring som tillskyndas jorden genom företagets utförande, har denna värdeförändring måst utrönas. För detta ändamål hava synemännen åsatt varje ägofigur ett värde, som i kronor uttrycker jordens värde efter företagets utförande.

Vid denna värdering har hänsyn tagits till jordens naturliga beskaffenhet såväl till matjord som alv samt till dess belägenhet men ej till jordens mer eller mindre goda brukning och därav uppkommande större eller mindre växtkraft.

Jordens värde före företagets utförande anse synemännen vara i det stora hela en produkt av dess värde i fullt torrlagt skick och den större eller mindre grad av försumpning jorden lider av. Jord, som ligger i jämnhöjd med eller under den försumpande vattenytan, har grad 0.0; anses sålunda för närvarande saknа värde. Jord, som ligger i jämnhöjd med eller högre än kurvan för den vattenskadade marken har grad 1.0; d.v.s. dess värde före och efter företagets utförande sammanfalla.

Höjdskillnaden mellan den försumpande vattenytan och kurvan delas i tio höjdgrader med sinsemellan lika höjdskillnad. Varje

ägofigurernas höjdläge motsvaras alltså av en viss försumpningsgrad. Denna är uträknad för varje figurs modellhöjd. Genom reduktion av ägofigurernas blivande värde med denna för varje ägofigur uträknade grad erhålles ägofigurens nuvarande värde. Skillnaden mellan dessa två värden motsvarar den genom företagets utförande uppkommande förbättringen. Denna är uträknad för varje ägolott och återfinnes i värderingslängdens kolumner 15 och 16.

5:o. För att den beräknade jordförbättringen skall kunna ernås måste dikningsarbetet verkställas i full överensstämmelse med förslaget, som är upprättat med hänsyn tagen till framrinnande vattenmängd, markens lutningsförhållanden, dikningsarbetenas ändamål m.m.

Nederbördsområdet är direkt immätt och utgör:

i punkt 0	30	hektar
0+33	35	"
1	173	"
1+15	175	"
1+25	176	"
3+4	184	"
4+51	200	"
5+50	211	"
6+64	215	"
7+20	248	"
7+33	266	"
8+7	267	"

i punkt	9+93	274 hektar
	10+40	276 "
	11+40	285 "
	11+56	286 "
	11+97	287 "
	13+17	290 "
	14+40	293 "
	16+25	299 "
	17+65	304 "
	17+84	306 "
	18+50	310 "
	19+31	316 "
	20+45	321 "
	20+98	324 "
	22+95	330 "
	24+74	400 "
	25+57	404 "
	36+3	660 "
	51+25	4 "
	53+54	49 "
	54+25	46 "
	54+29	44 "
	55+26	40 "
	57+50	18.5 "
	57+85	16.5 "

i punkt 60	70 hektar
61	65 "
63+35	54 "

På sökandenas begäran och med stöd av föreskrifterna i vattenlagens kap. 7 § 4 bestämma synemännen, att sträckan A-B-C-D-E skall utföras som öppet dike och samtliga övriga dikessträckor som täckta. Vid bestämmandet av rördimensionerna hava synemännen utgått från en största avrinning av 1.2 sekundliter pr hektar. För övrigt hänvisas till plan-, profil- och sektionsritningarna samt till kostnadsberäkningen.

6:o. Dikningen medför anläggandet av täckt ledning under allmän väg i punkt 1+15-1+25. Den därstädes befintliga trumman är enligt uppgift byggd år 1935 men är grundad för högt för att tillåta ovanför liggande jords torrläggning. Jämlikt föreskrifterna i vattenlagens kap. 7 § § 7 och 8 åligger det därför väghållningsskyldige, här Södra Åsbo härads väghållningsdistrikt att utföra och bekosta den behövliga rörledningen under vägen jämte en intagningsbrunn i enlighet med synemännens förslag.

Den i punkt 3+3-3+8 befintliga allmänna vägtrumman ligger jämväl för högt. Tiden för dess byggnad kan ej fastställas men den är under senare tid synbarligen förlängd och reparerad. Trumman är i dåligt skick och enligt synemännens förmenande riskabel för trafiken. Dess ombyggnad till dess nuvarande längd skall emellertid i den händelse det ej kan påvisas att den byggts eller från grunden nyuppförts efter den 1 januari 1800 jämlikt vattenlagens kap. 7 § 7 bekostas

av de dikande.

Fyra stycken ägovägskulvertar skola anläggas och bekostas av de dikande. Framtida underhållet åligger den eller de personer för vars skull de uppföras. Till dessa finnes förslagsritning upprättad.

Företaget medför anläggandet av rörledningar i punkter 7+20--7+33 samt 17+65-17+84 under staten tillhörigа Åsptorp-Engelholms järnväg. Emär de därstädes befintliga trummorna ligga för högt för att medgiva torrläggning av ovanför belägen åker, skola ifrågavarande dikessträckor, i förslaget betecknade H-I och F-G, med tillhörande en intagningsbrunn vardera i enlighet med bestämmelserna i vattenlagens kap. 7 §§ 9 och 10 utföras och bekostas av Statens järnvägar.

7:o. Ersättning för jord, som åtgår till öppna dikens utvidgande skall utgå med de summor och till de sakägare, som finnas angivna i särskild ersättningslängd.

Fordras ersättning för jord, som utmed de öppna dikena täckas av den uppschaktade jorden, skall detta skriftligen anmälas för företagets styrelse innan jordvallarna utforslats och senast vid det allmänna sammanträde då genom avsyningsbeviset upplösande företaget förklarats avsynat och godkänt. Ersättningen skall utgå med tjugotvå /22/ kronor pr ar mark, som täckas av jorden och dess storlek skall bestämmas efter uppmätning, verkställd av två skiftesgodemän. Den sålunda lösta marken tillfaller ej dikningsföretaget utan jordägaren må tillgodogöra sig densamma genom jordvallarnas utspridande.

Framställning om ersättning för skada å växande gröda på grund av företagets utförande skall göras skriftligen till arbetsstyrelsen och senast den dag, då företaget genom avsyningsbevisets uppläsande å allmänt sammanträde med sakägarna förklarats avsynat och godkänt. Ersättningsbeloppet skall bestämmas av två stycken av arbetsstyrelsen tillkallade ojävige, i jordbruk kunniga män. För övrigt skola inga ersättningar utgå.

8:o. Synemännen hava undersökt huruvida dikningssamfälligheten skall indelas i förberedande avdelningar och därvid uppställt följande tabell:

Dikessträckor	Båtnad		Kostnad		Relativ kostnad	
Hela företaget	45215	30	44130	-	0	97
A-B+B-N	55758	80	7390	-	1	28
A-B-C-D-E-F+G-H+I-K+D-L+C-M	43375	80	42080	-	0	97
A-B-C-D+C-M+D-L	14138	30	11850	-	0	84
A-B-C-D-E-F+G-H+I-K+C-M	40434	40	39580	-	0	97

Av denna utredning framgår, att företaget skall indelas i tre förberedande avdelningar av vilka

~~företag~~ avd. I omfattar sträckorna A-B-C-D, C-M och D-L

" II " " B-N

" III " " D-E-F-G-H-I-K.

Till grund för fördelningen av dikningskostnaden skall läggas beräknad båtnad å den jord, som tillhör avdelningen ifråga. Sedan beräknad kostnad sålunda fördelats, skola kostnaderna för varje sakägare sammanläggas och uträknas i procent av hela kostnaden,

vilka procenttal skola användas såsom fördelningstal för samtliga med företaget förenade kostnader.

I kostnadsfördelningslägden finnes med iakttagande härav angivet vars och ens deltagningsskyldighet i förbättringsvärden och procenttal samt den kostnad, som i enlighet med det upprättade kostnadsförslaget åligger varje sakägare.

9:9. Företaget skall benämnas "Mälyske-Tvängstorps dikningsföretag av år 1936.

Dess angelägenheter skola handhavas av en arbetsstyrelse, som väljes på allmänt sammanträde med sakägarna enligt föreskrifterna i vattenlagens kap. 7:64.

Arbetsstyrelsens åliggande äro:

att jämlikt föreskrifterna i vattenlagens kap. 7:62 anmäla styrelseval hos länsstyrelsen;

att å offentlig auktion eller genom infordrande av anbud försälja arbetet på förmånligaste sätt samt åt entreprenör, som godkännes av statens lantbruksingenjör;

att själv och genom tillkallande av sakkunnig person övervaka arbetets utförande i full överensstämmelse med det fastställda förslaget;

att verkställa behövliga utdebiteringar och fördelningar av kostnaderna;

att föra räkenskaper över arbetet och årligen redovisa dessa för delägarna;

att genom kringsänd kallelselista, å vilken kallade delägare teckna sina namn eller på annat i vattenlagens kap. 7:64 fastställt sätt,

senast åtta dagar i förväg. vid behov, dock minst en gång årligen kalla delägarna till sammanträde för gemensamma angelägenheters dryftande;

att ombesörja dikenas vidmakthållande och uppronsning å årstid, då vå ande gröda därav minst tager skada, samt

att i övrigt vidtaga alla åtgärder, som kunna befrämja arbetets verkställande och vidmakthållande.

1000. Beträffande arbetet för övrigt stadga synemännen:

att när förrättningen vunnit laga kraft åligger det sökandena att till länsstyrelsen erlägga i vattenlagens 11 kap, 95 § stadgad avgift för vattendomstol, vilken av synemännen jämlikt föreskrifterna i åberopade lag bestämmas till sextiosju /67/ kronor 82 öre;

att innan arbetet påbörjas skall

1/ denna syneförrättning hava vunnit laga kraft;

2/ länsstyrelsen hava underrättats om styrelseval;

att arbetet skall vara fullbordat inom utgången av år 1937;

att arbetet skall utföras i full överensstämmelse med det upprättade förslaget, dock att mindre ändringar, som under arbetets utförande kunna visa sig lämpliga beträffande dikenas läge och annat, som ej inverkar menligt på torrläggningens djup och avrinningen och varom berörda sakägare äro eniga, må efter hörande av statens lantbruksingenjör och efter hans skriftliga medgivande företagas;

att cementrören skola gjutas av svensk cement; att de skola godkännas av statens lantbruksingenjör eller dennes ombud innan

de nedläggas och att deras läge skall kontrolleras av statens lantbruksingenjör eller dennes ombud innan de höljas;

att den från de öppna dikesträckorna uppkastade jorden ej må läggas närmare dikeskanten än en meter och skall genomgrävas där öppna diken tillstäta och där ytvatten har benägenhet att samla sig och att jorden ej får uppläggas med brantare lutning mot marken än 1:1;

att den, som åtagit sig arbetet, ej må erhålla slutlikvid förrän arbetet i sin helhet godkänts av statens lantbruksingenjör eller den han i sitt ställe sätter.

11:o. Rensning av brunnar och ögon skall ske minst två gånger årligen och så ofta behovet det påkallar. Koppling direkt till rörsträng förbjudes såvida ej statens lantbruksingenjör därtill givit sitt skriftliga tillstånd. Rensning av öppna dikesstr an skall ske årligen. Skadas dikesslänt av kreature tramp skall den återställas i förslagsenligt skick av kreaturens ägare eller på dennes bekostnad.

12:o. Kostnaderna för denna syneförrättning skola vid förrättningens avslutande av sökandena förskjutas men gäldas av samtliga sakägare på sätt i detta utlåtande föreskrives om företaget kommer till utförande.

13:o. Är någon missnöjd med åtgärd eller beslut under denna syneförrättning eller med detta synemännens utlåtande ingive inom sextio dagar från den dag förrättningen förklarats avslutad sina till Söderbygdens vattendomstol i Stockholm ställda besvär. I besvären skola fullständigt upptagas klagandens alla påståenden och

skälen därför och skola vid besvären fogas de handlingar, klaganden vill åberopa till stöd för ändringssökandet. Besvären skola ingivas i tre exemplar.

Tvängstorp den 9 juni 1936.
Lennart Holmström
Statens lantbruksingenjör

Carl Dock Carl Svensson

Bil. 10.

ARVODESRÄKNING

för laga syneförrättning angående Mölycke - Trångstorps dikningsförslag
av år 1936 uti
Ausås socken och Kristianstads län,
upprättad enligt nedanstående §§ i lantbruksingenjörstaxan av den 27 juni 1930.

År och månad	Dag	Arbete		Antal	à kr.	Kr.	öre	Kr.	öre
1	2	3		4	5	6		7	
		Kallelser och kungörelser, § 5,	st.	18	0,50			9	–
		Ägomätning: i skala 1:4000, §§ 6—10							
		a) för mätningsområdets gränser enl. tariff I,							
		1) i åker, raklinje	km.		1,50				
		kroklinje	„	12	3,00	36	–		
		i annan mark, raklinje	„		3,00				
		kroklinje	„		6,00				
		2) för strandsträckor utefter sjö o. vattendrag med bredd över 15 m.							
		i åker, raklinje	km.		3,00				
		kroklinje	„		5,00				
		i annan mark, raklinje	„		5,00				
		kroklinje	„		11,00				
		3) för strandsträckor utefter mindre vattendrag, bredd 10—15 meter	„						
		i åker, raklinje	„		1,00				
		kroklinje	„		2,00				
		i annan mark, raklinje	„		2,00				
		kroklinje	„		5,00				
		b) för mätningsområdets olika ägoslag, ägofigurer och areal enl. tariff II							
		åker, medelareal 30 ar	st.	162	0.24	38	88		
			har	49.17	0.78	38	35		
		äng och odlingsmark, medelareal 8 ar	st.	5	0.05		25		
			har	0.41	1.46		60		
		annan mark och impediment, medelareal 13 ar	st.	18	0.05		90		
			har	2.385	0.78	1	86		
		Tillägg för mätning i skala 1:							
		c) för vattenavlopp enl. tariff III med en medelbredd av >15 / 10—15 / <10 m.							
		i åker o. d., raklinje	km.						
		kroklinje	„						
		i annan mark, raklinje	„						
		kroklinje	„						
		d) för textning, skala o. d., 1:sta regalarket / bladet							
		övriga regalark / blad				6	–	122	84
			Överföres					131	84

1	2	3	4	5	6		7	
1936		Överfört					131	84
		Avvägning:						
31/3 –	9/4	a) avvägning, längdmätning o. d., § 46, mom. 4 dagar	3	12,00	36	–		
		b) ytavvägning, § 11, mom. 1, tariff IV						
		i öppen mark, medelantal punkter pr har har	52	0.50	26	–		
		avvägda punkter st.	464	0.03	13	92		
		i annan mark, medelantal punkter pr har har						
		avvägda punkter st.						
		c) begränsningskurva, § 11, mom. 2:						
		i öppen mark km.	11	2,00	22	–		
		i annan mark „		5,00			97	92
		Arealuträkning, § 13, tariff V, medelareal 28 ar, st.	185	0.05	9	25		
		har	5.965	0.10	5	19	14	44
		Ägobeskrivning, § 14, ägofigurer st.	185	0,04			7	40
		Markvärdering:						
		a) uppskattning och värdering, § 46, mom. 5 dagar		12,00				
		b) gradtabell eller kurva, § 16, mom. 1,						
		för första kilometern av avlopps längd km.			4	—		
		för övriga kilometer st.	4	1,50	6	–		
		c) uträkning därmed av värde pr ytenhet, § 16, mom 2, värdetal st.	334	0,06	20	04		
		d) uträkning av förbättring eller försämring, § 17 ägofigurer „	167	0,12	20	04	50	08
		Längdprofil, § 19 längdskala 1: 1000						
		a) uppritning enl. tariff VI, 1) endast markyta km.						
		2) befintligt avlopp ell. vall „	5235	3.50	18	32		
		Tvärsektioner §§ 21 och 22 i skala 1:100,						
		vid uppritning av endast befintlig eller ny sektion st.						
		„						
		vid uppritning av såväl befintlig som ny sektion „	40	0.25	10	–		
		„						
		„						
		Antal profil- och sektionsritningar „	3	3,00	9	–	37	32
		Hydrografisk utredning, §§ 23 och 48, grundbelopp			2	—		
		för vattenområdets areal km.²		0,02				
	14/4	dagar	1	12,00	12	–	14	–
		Dimensionsberäkning, § 24						
		a) för öppet avlopp, utan särskild beräkning km.	1.313	3,50	4	59		
		tillägg för särskild beräkning av dimensionerna „	1.313	1,00	1	31		
		„ „ våta sektionsarean vid h. v. y. 0,50 kr. pr m² „						
		nämligen 1 m² sektion på „	1.313	0.50		65		
		„ „ „ „						
		„ – „ „						
		„ „ „ „						
		b) täckt ledning, 1) inre diameter intill 20 cm. „		6,00	6	–		
		2) „ „ över 20 „ „	3.548	10,00	35	48	48	03
		Inritning å kartan av avlopp och vallar, § 26 grundbelopp			1			
		tillägg för varje cm. verkligt mått å kartan cm.	131	0,03	3	93	4	93
		Överföres					405	96

1	2	3	4	5	6		7	
		Överfört					405	96
		Arbetsbeskrivning, § 27, 1:sta sidan			3	—		
		tillägg för övriga sidor st.		2,00				
		Kostnadsberäkning, § 28, a) nyanläggning km.		2,50				
		därjämte 25 öre pr m² av våta sektionsarean vid h. v. y.						
		nämligen m² sektion på „						
		b) vid förändring av befintligt avlopp „	5245	4,00	20	98		
		därjämte 50 öre pr m² av våta sektionsarean vid h. v. y.						
		lika som tillägget för dimensionsberäkningar						
		c) av kostnadsförslagets slutsumma 0,1 % (broar och vallar inberäknade)			44	13	65	11
		Förslag till invallning, § 29						
		a) Konstruktion och dimensionering av vallar			6	—		
		b) Inläggning av vallkrön km.		0,50				
		c) Uppritning av tvärsektioner st.		0,25				
		d) Kostnadsberäkning km.		3,00				
		§ 46 Förslag till pumpstation dagar		12,00				
		Förslag till bro och trummbyggnad, §§ 33—35 och 38						
		Antal särskilda ritningar		3,-				
		Dimensionsberäkning		8,00				
		Ritarbete			5	-		
		för särskilt konstruerat landfäste st.		4,00				
		Kostnadsberäkning			6	-		
		för särskilt konstruerade landfästen st.		4,00				
		Grundförstärkning m²		0,10				
							11	-
		Införande av höjdsiffror å plankartan, § 39		0,01			4	64
		Översiktskarta § 41						
		Ersättningslängd, § 42, grundbelopp			1	50		
		antal ersättningar st.	9	0,25	2	25	3	75
		Kostnadsfördelning, § 43, grundbelopp			2	—		
		antal fastigheter st.	16	0,30	4	80		
		tillägg för fastigheter i olika avdelningar „	3	0,20		60	7	40
		Utlåtande och betänkande, § 45 sid.	11	3,00			33	-
26/5,	9/6	**Sammanträden och upprättande av protokoll,** § 46 mom. 1, dagar	2	12,00			24	-
	5/6	**Särskild utredning,** § 46, mom. 2 dagar	1	12,00			12	-
	11/5	**Utredning å länets lantmäterikontor rörande fastighetsgränser, jordregisternummer o. d.,** § 46, mom. 15 dagar	1/2	12,00			6	-
	28/5	**Förslag enl. § 46 mom. 15,** brunn „	1/4	12,00			3	-
	28/5	utlopp för täckt ledning „	1/4	12,00			3	-
		slamficka „		12,00				
		Lösen för: Summa kronor					578	86
		Kopia av plankartan § 51						
		1 a) 1:sta regalarket / bladet			10	50		
		övriga regalark / blad			3	50		
		b) efter kartans skala och ägofigurernas medelareal, tariff VII,						
		skalan 1: 4000, medelareal 28 ar ägofigurer st.	185	0.07	12	95		
		har	5.965	0.14	7	27		
		Överföres			34	22		

1	2	3	4	5	6		7	
		Överfört			34	22		
		höjning för handkopia å ritpapper, 25 %			5	05		
		3) insättning av höjdlägestal st.	464	0,02	9	28		
		„ „ kanaler och diken, grundbelopp			1	75		
		tillägg för varje cm. verkligt mått å kartan, cm.	131	0,05	6	55	56	85
		Kopia av profil-, sektions-, bro och trumritningar, § 54,						
		1) enligt tariff VIII, endast markyta km.						
		befintligt vattendrag el. vall „						
		nytt avlopp el. vall „						
		ändring av befintligt avlopp „	5245	6 –	31	47		
		2) tvärsektioner, originalritningens belopp			10	–		
		3) broar och trummor, „ „			5	–		
		4) för varje med rubrik, skalor o. d. försett blad st.		3,00			46	47
		nedsättning för kopia å kalkerväv 25 %						
		Kopia av annan ritning, § 46, pumpstation, dagar		12,00				
		brunn, rörutlopp och slamficka „	1/3	12,00			4	
		Avskrift av synehandlingarna, § 55 sid.	55	0,55			30	25
		Översiktskarta i d:o, § 41						
		Summa kronor					137	57
		Övriga förrättningskostnader,						
		Lösen av förordnandet jämte kommissionärsarvode			8	–		
		Annonskostnader ang. sammanträden						
		Inbindning av förrättningshandlingar o. uppklistring av ritningar			2	–	10	–
		Arvode till biträdande förrättningsmannen						
		Ersättning till gode männen enligt egna räkningar					60	80
		Kostnader för hantlangning, materialier o. d.					82	–
		Delgivning av kallelser					25	–
		Summa kronor					177	80
		Sammandrag.						
		Förrättningsmannens arvode					578	86
		Lösen för kopior och avskrifter					137	57
		Övriga förrättningskostnader					177	80
		Summa kronor					894	23

Den, som icke åtnöjes med denna räkning, äger att inom tre månader från nedanstående dag klander därå anställa genom stämning till Södra Åsbo och Bjäre häradsrätt.

Tvängstorp den 9 juni 1936

Lennart Holmström
Statens lantbruksingenjör.

coll.

Att sakägarne erhållit en med denna lika lydande räkning betyga:

Kronor ..... kvitteras:

..... den ..... 19.....

PETTERSONSKA BOKTR. KFTR. SKARA
30613

Sjuckenbrunn år 1936 894:20
år 1938 305:34
1199:57

Förelig I 57:03% 684:12
" III 19:07% 228:75
76:10%

1199:57 2 1199:57
57:03 19:07
3598.71 839699
839699 1079613
599785 119957
6841147.71 228757999

56.85 3 3
76.1
5685
34110
39795
43262 85

50.47
76.1
5047
30282
35329
3840.761
75
1920
2688
28800

Vårt av sitta: Planen = 76.1% av 56:85 = 43:26
prof = 76:1% av 50:47 × 0.75 = 26.80
70.06

L 6*0975
DIARIE Nr 18507
K LANTBRUKSSTYRELSEN
18 OKT 1940

Betänkande

rörande

Målycke-Tvängstorps

dikningsföretag I och III

1936-1938.

Avskrift.

genom Kungl. Lantbruksstyrelsens
beslut denna dag fastställd till efter-
rättelse vid arbetets utförande.
Stockholm den 1 juli 1940
På Kungl. Lantbruksstyrelsens vägnar:
Hjalmar Svensson.

ÖVERSIKTSKARTA.

Sksla 1:100.000.

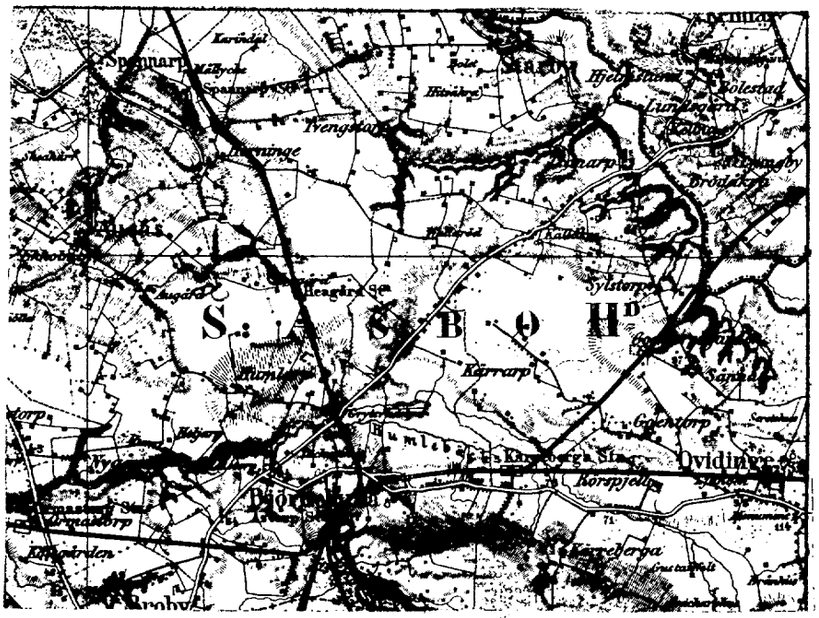

Avskrift.

Sedan delägarna i "Målycke Tvängstorps dikningsföretag I och III 1936-1938" som avser torrläggning av vattenskadad mark till Tvängstorp, Härninge och Ausås i Ausås socken, Kristianstads län, förklarat sig vilja söka lån och anslag av allmänna medel till företagens utförande, får jag härmed därom avgiva följande av ritningar och förslag åtföljda

B E T Ä N K A N D E.

Företagens ändamål.

Företagen avser bättre torrläggning av åker och ängsmark.

Belägenhet.

Avdikningsområdenas belägenhet framgår av motstående översiktskarta där det markerats med röd färg.

Föregående rättslig utredning.

Företagen hava föregåtts av syneförrättningar enligt vattenlagen, verkställda åren 1936 och 1938 av undertecknad på förordnande av länsstyrelsen. Mot företagen har besvär anförts i Söderbygdens vattendomstol men hava dessa återkallats och målet avskrivits och förrättningen av år 1938 fastställts, vilket framgår av närslutna diariebegis, Bil.E.

Låne- och anslagssökande.

I förening, Bil.F, daterad i mars 1939 hava delägarna i fö-

retag I och III överenskommit att gemensamt hos Kgl. Maj:t göra underdånig ansökan om största möjliga lån och anslag av allmänna medel till företagens utförande.

Beträffande Staten tillhöriga hemman Litt Bb 1 mtl. 3^{1} Tvängstorp så skall tillstånd från domänstyrelsen anskaffas för arrendator Reinhold Jönsson att ställa sig som sökande till lån från Statens avdikningslånefond.

Ändringar i synehandlingarna.

Litt Be 3/8 mtl. 6^{13} Tvängstorp äges numera av Anna Nilsson.

" Cb 11845/32000 25^{7} Ausås äges numera av Lennart Paulsson.

" Ac 1/4 mtl. 5^{2} Härninge äges numera av Anna Jönsson.

Samtliga nya ägare hava underskrivit föreningshandlingen.

Avdikningsområdets beskaffenhet.

Jordmånens beskaffenhet framgår av den till syneprotokollet fogade ägobeskrivningen.

Nuvarande avdikning.

Områdena avvattnas för närvarande av mindre, öppna diken, vilkas dimensioner dock äro allt för små för att tillåta markernas rationella torrläggning för åker och äng.

Torrläggning.

Dikningsförslaget avser dessa öppna dikens nygrävning och fördjupning samt delvisa ersättande med rördiken, allt i den utsträckning som bifogade plan- och profilrtiningar utvisa.

På grund av erfarenhet från närgränsande dikningsföretag med samma jordbeskaffenhet torde inga sådana omständigheter förefinnas som kunna verka hindrande på användandet av cementrör.

Areal, jordförbättring och kostnad.

Den i företagen ingående arealen och den genom dikningen möjliggjorda jordförbättringen finnes angiven i till syneprotokollet fogade hävdeförteckningar och värderingslängder och utgör för:

Företag I.

åker	24.320 har
med ett förbättringsvärde av	17848:20 kr.

Företag III.

åker	6.825 har
äng	0.100 "
med ett förbättringsvärde av	6844.70 kr.

Själva dikningskostnaderna finnas angivna i till syneprotokollet fogade kostnadsberäkningar samt i till detta betänkande fogade sammandrag, Bil. A och B.

Samtliga kostnader utgöra för:

Företag I.

Dikningen (Str. Da-E utföres ej)	15260.00 kr.
Syneförrättningen	684.12
Betänkandet	121.83
Summa	16065.95 kr.

Företag III.

Dikningen	5440.00 kr.
Syneförrättningen	228.75
Betänkandet	40.73
Summa	5709.48 kr.

I kostnaderna medräknas jämväl de andelar i synekostnaderna för år 1936 (se bil.G), som belöper på företag I och III.

Deltagningsskyldighet.

Denna är reglerad genom bestämmelserna i synemännens laga kraftvunna utlåtande.

Hinder mot företagen.

Enär syneförrättningen vunnit laga kraft finnes ej något hinder mot företagens utförande.

Liknande företag i orten.

Närmast belägna med statsmedel understödda liknande företag torde vara "Spannarp Norra Varalövs dikningsföretag av år 1922".

Nu avhandlade företag har ej förut varit föremål för offentlig myndighets prövning.

Beräkning av lån och anslag.

Relativkostnaden för företag I utgör 0.90 och för företag II 0.83.

De summor som således författningsenligt torde kunna utgå som bidrag från Statens avdikningsanslag och som lån från Statens

avdikningslånefond utgöra:

I anslag.

För företag I 46.50 % av hela kostnaden eller 7470.67 kr.

" " III 44.05 % " " " " 2515.03 "

I lån.

För företag I 8595.28 kronor.

" " III 3194.45 "

Tillstyrkan.

Hänvisande till föreliggande utredning tillstyrker jag alltså att till utförande av dessa företag beviljas bidrag ur Statens avdikningsanslag med

för företag I 7470 kronor

" " III 2515 " , samt lån från statens avdikningslånefond med

för företag I 8595 kronor

" " III 3195 " .

Utförande.

Vid arbetenas utförande skall iakttagas vad i synemännens laga kraftvunna utlåtande bestämmes.

Arbetstid.

Till arbetenas utförande torde böra anslås en tidrymd av ett år.

Kristianstad i augusti 1939.

Lennart Holmström

Statens lantbruksingenjör.

Bilagor:

A. Sammandrag av kostnaderna för företag I.

B. " " " " " III.

C. Förteckning över fastigheter i företag I till vilka lån sökes.

D. " " " " " III " " " " .

E. Diariebevis.

F. Föreningshandling.

G. Arvodesräkning.

H. Ett häfte synehandlingar.

I. Ritningar i 2 blad.

Bil.A.

K O S T N A D S S A M M A N D R A G

Företag I.

Dikningen (str. Da-E utföres ej)			15260	-
Syneförrättningen	684	12		
Betänkandet	121	83	805	95
Summa			16065	95

Kristianstad i aug. 1939.

Lennart Holmström

Statens lantbruksingenjör.

Bil.B.

KOSTNADSSAMMANDRAG.

Företag III.

Dikningen			5440	-
Syneförrättningen	228	75		
Betänkandet	40	73	269	48
Summa			5709	48

Kristianstad 1 aug. 1939.

Lennart Holmström

Statens lantbruksingenjör.

Kostnad för företag	I	16065.95
" " "	III	5709.48
	Summa	21775.43

Vid arbetsplanens fastställande har kostnaden för företaget beräknats till 21775 kronor 43 öre, varav å läntagarnas andel 10006 kronor 48 öre, sedan från delaktighet i lånet utesluts kronoegendomen Tvängetorp 3!

Stockholm den 1 juli 1940

På Kungl. Lantbruksstyrelsens vägnar:

Hjalmar Soreman.

Bil.C.

Uppgift å de sökande av lån från statens avdikningslånefond till utförande av Målycke Tvängstorps dikningsföretag I och III 1936-1938" för vilka lån tillstyrkes.

Företag I

Hemmans-tal	Register-nummer	Littera å kartan	Socken by hemman	Delägare
			Kristianstads län.	
			Ausås socken.	
~~1/1~~	~~3^{1}~~	~~Bb~~	~~Tvängstorp~~	~~Staten: Arr. Reinhold Jönsson~~
1/2	4^{2}	Ba	"	Olof Olsson
3/8	6^{13}	Bc	"	Anna Nilsson (f.d. Sture Nilsson)
2369/4000	16^{1}	Ca	Ausås	August och Olof Eriksson
2369/8000	24^{2}	Cc	"	Ernst Eriksson
2369/32000	24^{3}	Cd	"	Artur Persson
2369/32000	24^{4}	Ce	"	" "
7107/32000	25^{3}	Cg	"	Ola Tilly
2369/1600	25^{5}	Cf	"	Artur Persson
11845/32000	25^{7}	Cb	"	Lennart Paulsson(f.d. Hilding Nilsson).

Kristianstad i augusti 1939.

Lennart Holmström
Statens lantbruksingenjör.

Strykning med blått utkställd av Kungl. Lbrstn.

Bil.D.

Uppgift å de sökande av lån från statens avdikningslånefond till utförande av "Målycke Tvängstorps dikningsföretag I och III 1936-1938" för vilka lån tillstyrkes.

Företag III

			Kristianstads län.	
			Ausås socken.	
18/100	1^{17}	Aa	Härninge	Herman Nilsson
2/100	1^{18}	Ab	"	" "
1/4	5^{2}	Ac	"	Anna Jönsson(f.d. And. Jönsson)
3/4	5^{3}	Ad	"	Ture Jönsson

Kristianstad i aug. 1939.

Lennart Holmström

Statens lantbruksingenjör.

Bil.E.

Att, sedan besvär anförts över en enligt uppgift den 5 augusti 1938 avslutad laga syneförrättning angående företag, benämnt "Målycke Tvängstorps dikningsföretag I-III 1936-1938" och avseende torrläggning av mark till Tvängstorp , Härninge och Ausås i Ausås socken, Kristianstads län, klaganden återkallat besvären, varefter vattenrättsdomaren den 29 oktober 1938 förordnat, att målet skulle avskrivas från vidare handläggning, ävensom att, såvitt framgår av härstädes fört vederbörligt diarium, besvär icke inom laga tid anförts emot förenämnda förrättning; det varder härmed till bevis meddelat. Stockholm i Söderbygdens vattendomstols kansli den 28 februari 1939.

Ex officio:

Gösta Masreliez.

Bil.F.

Undertecknade delägare i "Målycke Tvängstorps dikningsföretag I och III 1936-1938" överenskomma härmed att gemensamt hos Kungl. Maj:t göra underdånig ansökan om största möjliga lån och anslag av allmänna medel till företagets utförande och uppdraga vi åt arbetsstyrelsens ordförande att å våra vägnar underteckna alla härför erforderliga handlingar och kontrakt samt åt arbetsstyrelsen att utkvittera och mot redovisningsskyldighet handhava oss beviljade statsmedel.

Tvängstorp i mars 1939.

Ð.Tilly, Ausås 25 Herman Nilsson (Målycke)

Lennart Paulsson, Ausås

Aug. Ericsson, Heagården

Olof Eriksson "

Olof Ohlsson , Hagadal

Anna Nilsson, Gamlegård

Ernst Ericsson , Rosenhäll

Reinhold Jönsson , Tvängstorps boställe.

Anna Jönsson, Härninge 5

Ture Jönsson, " 5

Artur Persson, Ögård

Bevittnas:

Hjalmar Pålsson
Tvängstorp

Bror Svensson
Tvängstorp.

Bil. G.

ARVODESRÄKNING

för laga syneförrättning angående Målyske-Tvängstorps dikningsföretag av år 1936 uti Ansås socken och Kristianstads län, upprättad enligt nedanstående §§ i lantbruksingenjörstaxan av den 27 juni 1930.

År och månad	Dag	Arbete	Antal	à kr.	Kr.	öre	Kr.	öre
1	2	3	4	5	6		7	
		Kallelser och kungörelser, § 5, st.	18	0,50			9	-
		Ägomätning: i skala 1:4000, §§ 6—10						
		a) för mätningsområdets gränser enl. tariff I,						
		1) i åker, raklinje km.		1,50				
		kroklinje „	12	3,00	36	-		
		i annan mark, raklinje „		3,00				
		kroklinje „		6,00				
		2) för strandsträckor utefter sjö o. vattendrag med bredd över 15 m.						
		i åker, raklinje km.		3,00				
		kroklinje „		5,00				
		i annan mark, raklinje „		5,00				
		kroklinje „		11,00				
		3) för strandsträckor utefter mindre vattendrag, bredd 10—15 meter						
		i åker, raklinje „		1,00				
		kroklinje „		2,00				
		i annan mark, raklinje „		2,00				
		kroklinje „		5,00				
		b) för mätningsområdets olika ägoslag, ägofigurer och areal enligt tariff II						
		åker, medelareal 30 ar st.	162	0.24	38	88		
		har	49.17	0.78	38	35		
		äng och odlingsmark medelareal 8 ar st.	5	0.05		25		
		har	0.41	1.46		60		
		annan mark och impediment, medelareal 13 ar st.	18	0.05		90		
		har	2.385	0.78	1	86		
		Tillägg för mätning i skala 1:						
		c) för vattenavlopp enl. tariff III med en medelbredd av > 15 / 10—15 / < 10 m.						
		i åker o. d., raklinje km.						
		kroklinje „						
		i annan mark, raklinje „						
		kroklinje „						
		d) för textning, skala o. d., 1:sta regalarket / bladet						
		övriga regalark / blad st.			6	-	122	84
		Överföres					131	84

1	2	3	4	5	6		7	
1936		Överfört					131	84
		Avvägning.						
31/3- 9/4		a) avvägning, längdmätning o. d., § 46 mom. 4 dagar	3	12,00	36	-		
		b) ytavvägning, § 11, mom. 1, tariff IV						
		i öppen mark, medelantal punkter pr har har	52	0.50	26	-		
		avvägda punkter st.	464	0.03	13	92		
		i annan mark, medelantal punkter pr har „						
		avvägda punkter „						
		c) begränsningskurva, § 11, mom. 2:						
		i öppen mark km.	11	2,00	22	-		
		i annan mark „		5,00			97	92
		Arealuträkning, § 13, tariff V, medelareal 28 ar, st.	185	0.05	9	25		
		har	51.965	0.10	5	19	14	44
		Ägobeskrivning, § 14, ägofigurer st.	185	0,04			7	40
		Markvärdering:						
		a) uppskattning och värdering, § 46, mom. 5 dagar		12,00				
		b) gradtabell eller kurva, § 16, mom. 1:						
		för första kilometern av avlopps längd km.			4	—		
		för övriga kilometer st.	4	1,50	6	-		
		c) uträkning därmed av värde pr ytenhet, § 16, mom. 2, värdetal „	334	0,06	20	04		
		d) uträkning av förbättring eller försämring, § 17, ägofigurer „	167	0,12	20	04	50	08
		Längdprofil, § 19 längdskala 1: 1000						
		a) uppritning enl. tariff VI, 1) endast markyta km.						
		2) befintligt avlopp ell. vall „	5.235	3.50	18	32	18	32
		Tvärsektioner §§ 21 och 22 i skala 1: 100,						
		vid uppritning av endast befintlig eller ny sektion st.						
		„						
		vid uppritning av såväl befintlig som ny sektion „	40	0.25	10	-		
		„						
		„					10	-
		Antal profil- och sektionsritningar „	3	3,00	9	-	9	-
		Hydrografisk utredning, §§ 23 och 48, grundbelopp			2	—		
		för vattenområdets areal km.²		0,02				
	14/4	dagar	1	12,00	12	-	14	-
		Dimensionsberäkning, § 24						
		a) för öppet avlopp, utan särskild beräkning km.	1.313	3,50	4	59		
		tillägg för särskild beräkning av dimensionerna „	1.313	1,00	1	31		
		„ „ våta sektionsarean vid h. v. y. 0,50 kr. pr m.² „						
		nämligen 1 m.² sektion på „	1.313	0.50		65		
		„ „ „ „						
		„ „ „ „						
		„ „ „ „						
		b) täckt ledning, 1) inre diameter intill 20 cm. „		6,00	6	-		
		2) „ „ över 20 „ „	3.548	10,00	35	48	48	03
		Inritning å kartan av avlopp och vallar, § 26 grundbelopp			1	—		
		tillägg för varje cm. verkligt mått å kartan cm.	131	0,03	3	93	4	93
		Överföres					405	96

1	2	3	4	5	6		7	
		Överfört					405	96
		***Arbetsbeskrivning**, § 27, 1:a sidan*			3	—		
		tillägg för övriga sidor ... st.		2,00				
		***Kostnadsberäkning**, § 28, a) nyanläggning* ... km.		2,50				
		därjämte 25 öre pr m² av våta sektionsarean vid h. v. y.						
		nämligen ... m² *sektion på* ... „						
		b) vid förändring av befintligt avlopp ... „	5.245	4,00	20	98		
		därjämte 50 öre pr m.² av våta sektionsarean vid h. v. y.						
		nämligen ... m² *sektion på* ... „						
		c) av kostnadsförslagets slutsumma 0,1 % (broar och vallar inberäknade)			44	13	65	11
		***Förslag till invallning**, § 29*						
		a) Konstruktion och dimensionering av vallar			6	—		
		b) Inläggning av vallkrön ... km.		0,50				
		c) Uppritning av tvärsektioner ... st.		0,25				
		d) Kostnadsberäkning ... km.		3,00				
		§ 46 Förslag till pumpstation ... dagar		12,00				
		***Förslag till bro- och trumbyggnad**, §§ 33—35 och 38*						
		Dimensionsberäkning		8,00				
		Ritarbete			5	-		
		för särkilt konstruerat landfäste ... st.		4,00				
		Kostnadsberäkning			6	-		
		för särskilt konstruerade landfästen ... st.		4,00				
		Grundförstärkning ... m²		0,10				
		Antal särskilda ritningar		3,00			11	-
		***Införande av höjdsiffror å plankartan**, § 39*		0,01			4	64
		***Översiktskarta**, § 41*						
		***Ersättningslängd**, § 42, grundbelopp*			1	50		
		antal ersättningar ... st.	9	0,25	2	25	3	75
		***Kostnadsfördelning**, § 43, grundbelopp*			2	—		
		antal fastigheter ... st.	16	0,30	4	80		
		tillägg för fastigheter i olika avdelningar ... „	3	0,20		60	7	40
		***Utlåtande och betänkande**, § 45* ... sid.	11	3,00			33	-
26/5, 9/6		***Sammanträden o. upprättande av protokoll**, § 46 mom. 1,* dagar	2	12,00			24	-
	5/6	***Särskild utredning**, § 46, mom. 2* ... dagar	1	12,00			12	-
	11/5	***Utredning å länets lantmäterikontor rörande fastighetsgränser, jordregisternummer o. d.**, § 46, mom. 15* ... dagar	½	12,00			6	-
	28/5	***Förslag enl. § 46 mom. 15**, brunn* ... „	¼	12,00			3	-
	28/5	*utlopp för täckt ledning* ... „	¼	12,00			3	-
		slamficka ... „		12,00				
		Lösen för: *Summa kronor*					578	86
		***Kopia av plankartan**, § 51*						
		1) 1:sta regalarket bladet			10	50		
		övriga regalark blad ... st.			3	50		
		2) efter kartans skala och ägofigurernas medelareal, tariff VII,						
		skalan 1: 4000, medelareal 28 *ar ägofigurer* ... st.	185	0.07	12	95		
		... *har*	57.965	0.14	7	27		
		Överföres			34	22		

1	2	3	4	5	6		7	
		Överfört			34	22		
		höjning för handkopia å ritpapper, 25 %			5	05		
		3) insättning av höjdlägestal st.	464	0,02	9	28		
		„ „ kanaler och diken, grundbelopp			1	75		
		tillägg för varje cm. verkligt mått å kartan, cm.	131	0,05	6	55	56	85
		Kopia av profil-, sektions-, bro-, och trumritningar, § 54,						
		1) enligt tariff VIII, endast markyta km.						
		befintligt vattendrag ell. vall „						
		nytt avlopp eller vall „						
		ändring av befintligt avlopp „	5.245	6.-	31	47		
		2) tvärsektioner, originalritningens belopp			10	-		
		3) broar och trummor, „ „			5	-		
		4) för varje med rubrik, skalor o. d. försett blad st.		3,00			46	47
		nedsättning för kopia å kalkerväv 25 %						
		Kopia av annan ritning, § 46, pumpstation, dagar		12,00				
		brunn, rörutlopp och slamficka „	1/3	12,00			4	-
		Avskrift av synehandlingarna, § 55 sid.	55	0,55			30	25
		Översiktskarta i d:o, § 41						
		Summa kronor					137	57
		Övriga förrättningskostnader.						
		Lösen av förordnandet jämte kommissionärsarvode			8	-		
		Annonskostnader ang. sammanträden						
		Inbindning av förrättningshandlingar o. uppklistring av ritningar			2	-	10	-
		Arvode till biträdande förrättningsmannen						
		Ersättning till gode männen enligt egna räkningar					60	80
		Kostnader för hantlangning, materialer o. d.					82	-
		Delgivning av kallelser					25	-
		Summa kronor					177	80
		Sammandrag.						
		Förrättningsmannens arvode					578	86
		Lösen för kopior och avskrifter					137	57
		Övriga förrättningskostnader					177	80
		Summa kronor					894	23

Den, som icke åtnöjes med denna räkning, äger att inom tre månader från nedanstående dag klander därå anställa genom stämning till Södra Åbo och Bjäre *häradsrätt.*

Svängtorp *den* 9 juni *19* 36

Lennart Holmström
Statens lantbruksingenjör.

Att sakägare erhållit en med denna lika lydande räkning betyga:

Förestående avskrift av handlingar tillhörande den av Kungl. ~~Maj:t~~ Lantbruksstyrelsen den 1/7 19 40 fastställda arbetsplanen vidimeras:

Kronor ..... *kvitteras:*

..... *den* ..... *19* .....

PETTERSONSKA BOKTR. EFTR. SKARA
368277

Avskrift.

R ä k n i n g.

Kristianstad den 14 aug. 1939.

Målycke Tvängstorps dikningsföretag I och III 1936-1938

Debet

till statens lantbruksingenjör L. Holmström

1939	Betänkande	21:-
	Översiktskartor	8:-
	Vävkopia av ritningar	70:06
	Avskrift av handlingar	49:50
	Ansökningshandl. och exp.	9:-
	Diariebevis med kom. arvode	2:50
	Inbindning, tre band	2:50
	Summa kronor	162:56

Den med denna räkning ej åtnöjes äger anställa klander därå genom stämning till Kristianstads rådhusrätt inom tre månader från den 15 aug. 1939.

Lennart Holmström

Vidimeras:

[illegible]

238/40

94

Kungl. Stadskontoret
den 21/10 1940
godkänd den 31/10 1940

L 6-0975

DIARIE Nr 18507
K. LANTBRUKSSTYRELSEN
18 OKT. 1940

KONTRAKT.

Sedan Kungl. Lantbruksstyrelsen den 1 juli 1940 för Målycke - Tvängstorps dikningsföretag I och III, 1936-1938 i Ausås socken av

KRISTIANSTADS LÄN

2 kr. handl.
2 utr.

under föreskrift att vid sådana betongarbeten, som kunna ifrågakomma vid företaget, material av inhemsk tillverkning bör användas, då icke särskilda omständigheter till annat föranleda, beviljat *dels* ett ***statsbidrag*** utan återbetalningsskyldighet av niotusensexhundrafemtio (9.650) kronor att utgå från ***statens avdikningsanslag*** och *dels* ett ***lån*** av femtusenfemhundrasjuttio (5.570) kronor att utgå från ***statens avdikningslånefond*** ävensom fastställt en av statens lantbruksingenjör L.Holmström vid syneförrättning år 1938 upprättad arbetsplan med därtill hörande kostnadsförslag, har undertecknad....., som av vederbörande intressenter utsetts till styrelse ~~förtroendeman~~ ordförande för företaget med Kungl. Lantbruksstyrelsen avslutat följande kontrakt, varigenom ~~vi~~ jag för egen del samt å vederbörande intressenters i företaget vägnar åtager och förbinder ~~oss~~ mig:

1:o) att utföra företaget i noggrann överensstämmelse med den fastställda arbetsplanen med de eventuella ändringar däri, varom vederbörande myndighet må efter framställning besluta,

att fullborda arbetet till den *1 september* 1941,

att vid företagets utförande iakttaga de föreskrifter, som av Kungl. Maj:t eller Lantbruksstyrelsen må hava meddelats,

att bestrida vad utöver beviljade statsmedel kan erfordras för företagets fullbordande,

att gälda vederbörande förrättningsman tillkommande gottgörelse enligt taxa även i fråga om av Lantbruksstyrelsen beordrad avsyning av företaget,

8. 1939. 500.

STATENS REPRODUKTIONSANSTALT
155139

att, när sådant av Lantbruksstyrelsen påfordras, förete behörigen verifierade räkenskaper över de med företaget förenade utgifterna ävensom att, därest det skulle visa sig, att torrläggningskostnad, varför statsmedel beviljats, beräknats till högre belopp än den verkliga kostnaden, efter föreskrift av Lantbruksstyrelsen vidkännas motsvarande minskning av statsbidraget och lånet,

att efter anmodan av Riksdagens revisorer till dessa avgiva en detaljerad och, såvitt möjligt, av verifikationer bestyrkt redogörelse för hur statsmedlen blivit använda eller, därest räkenskaper förts, varav fullständiga upplysningar om statsmedlens användning kunna inhämtas, bereda revisorerna tillfälle att taga del av räkenskaperna med tillhörande verifikationer, protokoll och andra handlingar,

att underhålla det utförda arbetet intill dess sådan underhållsskyldighet kan varda andra i laga ordning ålagd eller vederbörande från underhållsskyldigheten befriats, samt

att vid arbetets utförande ävensom i fråga om underhållsskyldighetens fullgörande underkasta ~~oss~~ mig Lantbruksstyrelsens inseende och kontroll;

2:o) att för tjänsteman, som av Lantbruksstyrelsen eller Väg- och Vattenbyggnadsstyrelsen förordnas att verkställa besiktning eller avsyning av arbetet eller inspektion av underhållsarbetet, tillhandahålla den för företaget fastställda arbetsplanen med därtill hörande handlingar och ritningar;

3:o) att i händelse avvikelse utan därtill i vederbörlig ordning erhållet tillstånd skett från den fastställda arbetsplanen, eller arbetet icke blivit fullbordat inom därför bestämd tid och Lantbruksstyrelsen ej heller meddelat anstånd med dess utförande, eller Kungl. Statskontoret skulle finna den säkerhet, som blivit ställd för till Statskontoret avgiven skuldförbindelse angående lånets återbetalning icke vidare nöjaktig, och ny säkerhet, som av Statskontoret godkännes, icke varder inom bestämd tid avlämnad, eller den bestämda annuiteten icke varder i behörig tid erlagd, låta det ankomma på Lantbruksstyrelsen att inställa all vidare utbetalning av statsmedlen samt att återfordra vad därav uppburits, beträffande lånet dock endast därest icke beslut om detsammas återbetalning och fördelning blivit meddelat, att inom viss angiven tid på en gång eller efter hand inbetalas, bidragsmedlen till Lantbruksstyrelsen och lånemedlen till Statskontoret, ävensom att å sålunda lyftade och återburna medel erlägga fem procent årlig ränta från lyftningsdagen till dess återbetalning sker;

4:o) att ifråga om tid för lyftande av statsmedlen i mån av arbetets fortgång låta gälla vad Lantbruksstyrelsen därutinnan bestämmer, och skall någon del av statsbidraget och lånet innestå i Lantbruksstyrelsen intill dess arbetet blivit vederbörligen avsynat och av Lantbruksstyrelsen godkänt;

5:o) att vid avslutandet av detta kontrakt för förvaring i Lantbruksstyrelsens arkiv till Styrelsen överlämna ett exemplar av till ärendet hörande förslag och utredning, ävensom att, innan sista delen av statsmedlen lyftes, till Lantbruksstyrelsen överlämna fullständig beskrivning jämte ritning över sådan avvikelse från den fastställda planen, vartill vederbörligt tillstånd må hava meddelats;

6:o) att bestrida eller gottgöra alla kostnader av vad beskaffenhet de vara må, som i följd av erhållna statsbidrag och lån föranledas för Lantbruksstyrelsen eller Statskontoret;

7:o) att för fullgörande av detta kontrakt ävensom, därest mot kontraktet brytes, för återbäring av lyftade statsmedel jämte därå upplupen ränta, ställa sådan säkerhet, som av Lantbruksstyrelsen godkännes;

8:o) att till Statskontoret avgiva med behörig borgen eller annan säkerhet försedd skuldförbindelse angående lånets återbetalning; samt

9:o) att fullgöra de övriga åtaganden, som enligt gällande författningar i ämnet åligga mottagare av ifrågavarande statsmedel.

Härav äro två lika lydande exemplar upprättade, av vilka vardera kontrahenten tagit ett.

Tvängstorp den 22 juni 1940

Reinhold Jönsson

Att Lantbruksarn Reinhold Jönsson å Tvängstorps bostäle

i bägges vår närvaro egenhändigt undertecknat förestående kontrakt, intyga:

Lennart Cornström Wincka Holmström

Adress Kristianstad Adress Kristianstad

Kungl. Lantbruksstyrelsen antager detta kontrakt.

Stockholm den 7 november 1940.

På Kungl. Lantbruksstyrelsens vägnar

Hjalmar Forsman.

Vederbörandes uppmärksamhet fästes å bestämmelserna i 13 kap. 17 § vattenlagen, vari stadgas, att, därest det framtida underhållet försummas, Konungens Befallningshavande eller annan myndighet Konungen bestämmer äger själv bota bristen på den försumliges bekostnad.

Avskrift.

Protokoll, hållet vid allmänt sammanträde med delägarna i Målycke - Tvängstorps dikningsföretag 1 och 111 1936-1938. den 22 juli 1940.

§1

Närvarande: Anna Nilsson, Tvängstorp, genom Sture Nilsson.
Reinhold Jönsson, Tvängstorp,
August Eriksson, Ausås,
Artur Persson, Ausås, för egen del och såsom ombud för
Ernst Eriksson, Ausås,
Herman Nilsson, Härninge,
Anna Jönsson, " , genom Anders Jönsson, Härninge,
Ture Jönsson, "
Lennart Paulsson, Ausås.

§2

Till att leda dagens förhandlingar utsågs lantbruksingenjören Lennart Holmström.

§3

Sammanträdet förklarades i laga ordning utlyst.

§4

Det beslöts, att styrelsen, som förut bestått av tre medlemmar, skulle utökas att bestå av fem medlemmar. Härtill valdes Herman Nilsson, Härninge, Reinhold Jönsson, Tvängstorps Boställe, Ture jönsson, Härninge, August Eriksson, Ausås, och Artur Persson, Ausås. Till ordförande valdes Reinhold Jönsson, Tvängstorps boställe pr Spannarp.

§5

Kontrakt och säkerhetshandlingar angående de den 1 juli 1940 beviljade statsmedel undertecknades.

§6

Att justera dagens protokoll valdes Lennart Paulsson och Sture Nilsson. Tvängstorp den 22 juli 1940.

Lennart Holmström

Justeras: Lennart Paulsson Sture Nilsson.

Vidimeras:

Lennart Holmström

DIARIE N:r 22969
K. LANTBRUKSSTYRELSEN
16 DEC. 1940

Uppgift å verkliga kostnader för utförandet av "Målycke-Tvängstorps dikningsföretag I och III 1936-1938" i Ausås socken av Kristianstads län enl. av arbetsstyrelsens företedda räkenskaper.

Företag I.	
Syneförrättningen	684:12
Betänkandet	121:83
Vattendomstolsavgift	29:32
Arbetskostnader	11650:70
Räntor	1355:40
Försäkringsavgifter	118:30
Arbetskontroller	282:40
Arbetsstyrelsens omkostnader	139:05
Jordersättning enl. synemännens utlåtande	390:-
Vallupplagsersättning enl. uppmätning	2422:64
Summa kronor	17193:76
Företag II.	
Syneförrättningen	328:75
Betänkandet	40:73
Arbetskostnader	4730:-
Räntor	195:-
Försäkringsavgifter	42:-
Arbetskontroller	150:-
Arbetsstyrelsens omkostnader	112:35
" arvode	100:-
Summa kronor	5598:83

Kristianstad den 14 dec. 1940.

Statens lantbruksingenjör.

17.193:76
5.598:83
22792:59

1940 den 7 nov.

Uppgift jämlikt stadgandet i 1 §, 1 stycket, av lag om kronans förmånsrätt för avdikningslån den 14 juni 1929 (nr 164).

Företagets namn: Mölycke - Tvängstorps dikningsföretag I och III, 1936-1938 i Ausås socken av Kristianstads län.

Lån 5.570 kronor från statens avdikningslånefond enligt Kungl.Lantbrukstyrelsens beslut den 1 juli 1940.

Lånet har beviljats för nedanstående, i utredningen angående detsamma upptagna fastigheter.

Socken, by och hemman	Mantal	Register-nummer	Ägare
Ausås socken.			
Tvängstorp	1/8	2 4	Olof Olsson
"	3/8	13 6	Anna Nilsson(f.d.Sture Nilsson)
Ausås	2369/4000	1 16	August och Olof Eriksson
"	2369/8000	2 24	Ernst Eriksson
"	2369/32000	4 24	Artur Persson
"	2369/32000	4 24	Densamme
"	7107/32000	3 25	Ola Tilly
"	2369/16000	5 25	Artur Persson
"	11845/32000	7 25	Lennart Paulsson(f.d.Hilding Nilsson)
Härninge	18/100	17 1	Herman Nilsson
"	2/100	18 1	Densamme
"	1/4	2 5	Anna Jönsson (f.d.And.Jönsson
"	3/4	3 5	Ture Jönsson

Stockholm den 7 november 1940.

På Kungl.Lantbrukstyrelsens vägnar

Hjalmar Forsman

f.

1/7 40

Uppgift å de sökande av lån från statens avdikningslånefond till utförande av Målycke Tvängstorps dikningsföretag I och III 1936-1938" för vilka lån tillstyrkes.

Företag I.

Hemmans-tal	Register-nummer	Littera å kartan	Socken by hemman	Delägare
			Kristianstads län.	
			Ausås socken.	
~~1/1~~	~~3^{1}~~	~~Bb~~	~~Tvängstorp~~	~~Staten: Arr. Reinhold Jönsson~~
1/2	4^{2}	Ba	"	Olof Olsson
3/8	6^{13}	Bc	"	Anna Nilsson (f.d. Sture Nilsson)
2369/4000	16^{1}	Ca	Ausås	August och Olof Eriksson
2369/8000	24^{2}	Cc	"	Ernst Eriksson
2369/32000	24^{3}	Cd	"	Artur Persson
2369/32000	24^{4}	Ce	"	" "
7107/32000	25^{3}	Cg	"	Ola Tilly
2369/16000	25^{5}	Cf	"	Artur Persson
11845/32000	25^{7}	Cb	"	Lennart Paulsson (f.d. Hilding Nilsson).

Kristianstad i augusti 1939.

[signature]

Statens lantbruksingenjör.

Stryfning med blått verkställd av Kungl. Skrifter /Sch.

Uppgift å de sökande av lån från statens avdikningslånefond till utförande av "Målycke Tvängstorps dikningsföretag I och III 1936-1938" för vilka lån tillstyrkes.

Företag III

			Kristianstads län.	
			Ausås socken.	
18/100	1^{17}	Aa	Härninge	Herman Nilsson
2/100	1^{18}	Ab	"	" "
1/4	5^{2}	Ac	"	Anna Jönsson (f.d. And. Jönsson)
3/4	5^{3}	Ad	"	Ture Jönsson

Kristianstad i aug. 1939.

[signature]

Statens lantbruksingenjör.

238/40

DIARIE Nr 16306
K. LANTBRUKSSTYRELSEN
18 OKT. 1940

Bevis

över verkställd besiktning av torrläggningsföretag.

Företagets namn: Målycke - Tvängstorps dikningsföretag 1 och 111 1936-1938 i Ausås socken av Kristianstads län.

Planen fastställd den 1 juli 1940.

Anslag från statens avdikningsanslag 9.650 kronor.

Lån från statens avdikningslånefond 5.570 kronor.

Kontrakt om företagets utförande antaget av sökandena.

Fastställd arbetstid till den 1 september 1941-

Ordförande i företagets styrelse: lantbrukaren Reinhold Jönsson, Tvängstorps boställe pr Spannarp.

Vid av mig företagen besiktning har befunnits, att arbete enligt fastställd plan utförts för minst 15000 kronor, och tillstyrker jag en utbetalning av beviljade medel av 10.000 kronor. Kristianstad den 16 oktober 1940.

statens lantbruksingenjör.

238
1/6

DIARIE Nr 22969
K. LANTBRUKSSTYRELSEN
16 DEC. 1940

B E V I S

över verkställd avsyning av torrläggningsföretag.

Företagets namn: Målycke Tvängstorps dikningsföretag I och III 1936-1938 i Ausås socken av Kristianstads län.

Planen fastställd den 1 juli 1940.

Statsbidrag från statens avdikningsanslag 9650:- kronor

Lån från statens avdikningslånefond 5570:- "

Kontrakt om arbetets utförande antaget den 7 nov. 1940.

Arbetsstyrelsens ordförande: Lantbrukaren Reinhold Jönsson, Tvängstorps boställe pr Spannarp.

Avsyningen verkställd av förste assistenten Anders B. Andersson.

Företaget befanns därvid vara i sin helhet utfört i överensstämmelse med den fastställda arbetsplanen och tillstyrkes dess godkännande.

Kristianstad den 14 dec. 1940.

Statens lantbruksingenjör.

22 772.09
22 775.43