Registernummer.

Visseltofta socken

Aa	Visseltofta	44
Ab	"	45
Ac	"	413
Ad	"	47
Ae	"	46
Af	"	samf. kvarnplats
Ba	Norra Hanavrå	23
Bb	"	22
Bc	"	24
Ca	Södra Hanavrå	111
Cb	"	13
Cc	"	113

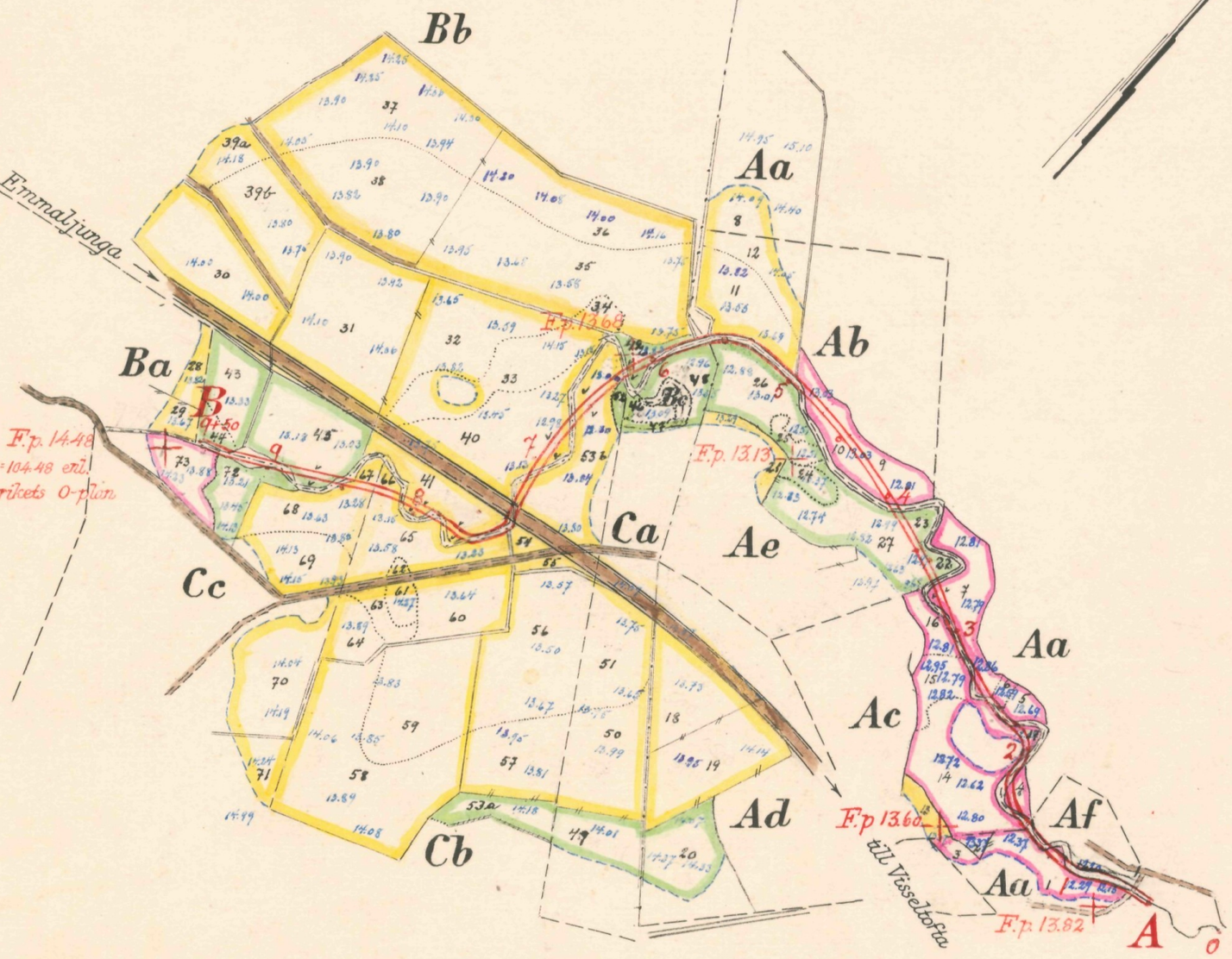

Skala 1:4000

100 50 0 100 200 300 mtr.

LANTBRUKSSTYRELSEN
3 1 JAN. 1957
DIARIE Nr
SAK Nr

FÖRSLAG TILL

Lillåns vattenavledningsföretag 1956

I Visseltofta SOCKEN(-NAR) AV Kristianstads LÄN

UPPRÄTTAT ÅR(-EN) 1956 {I / UTAN} SAMBAND MED SYNEFÖRRÄTTNING ENL. VATTENLAGEN AV

Klas Westling
(NAMN)

statens lantbruksingenjör
(TITEL)

ORIGINAL
KOPIA

ANTAL RITN. ST. 3

KUNGL. LANTBRUKS-STYRELSENS ARKIV

L2 Nr 443

Blad 2.

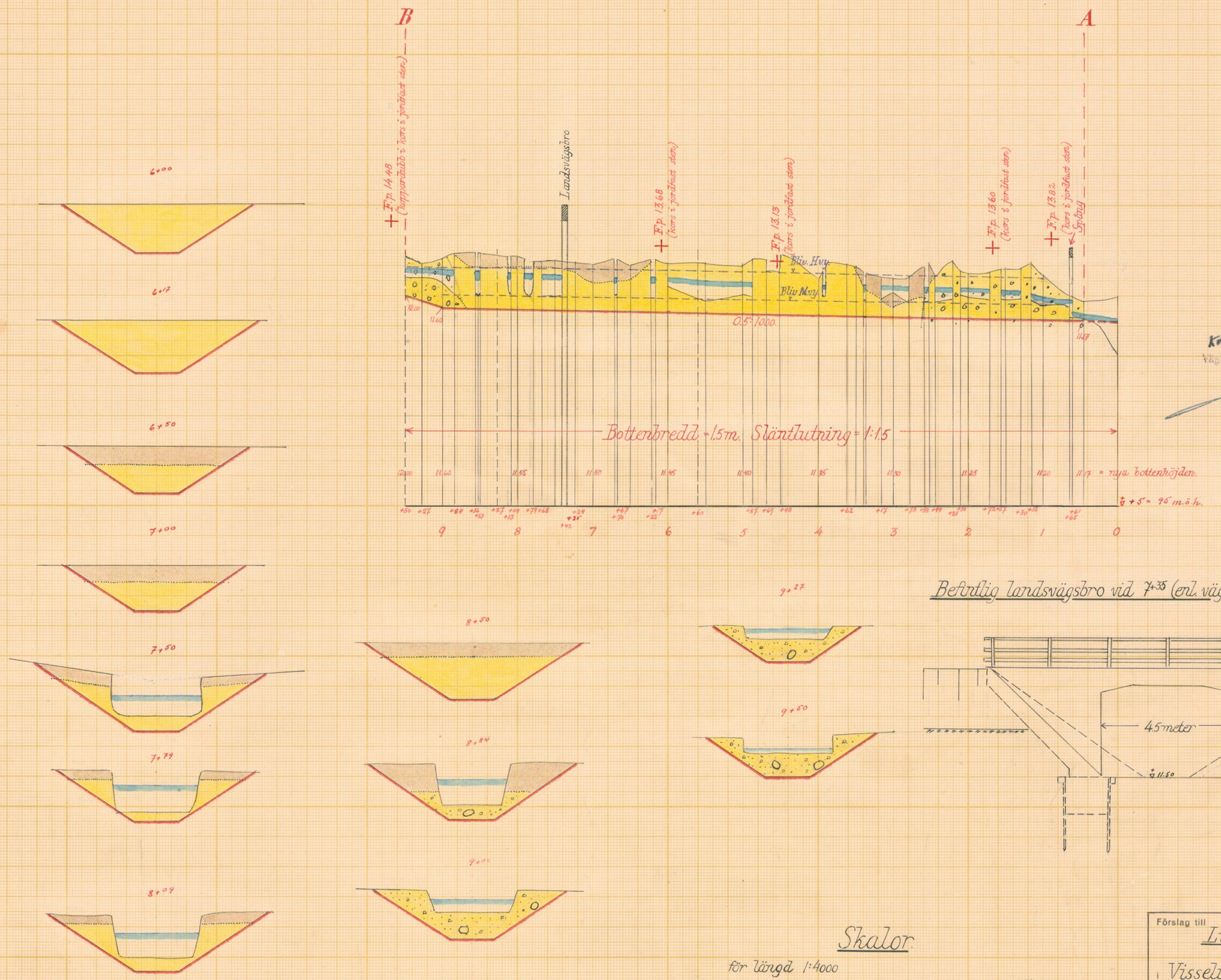

Tagit del.

Kristianstad 10/2 18 1956

Vägförvaltningen i Kristianstads län

Enligt uppdrag

Befintlig landsvägsbro vid 7+35 (enl. vägförvaltningens ritning)

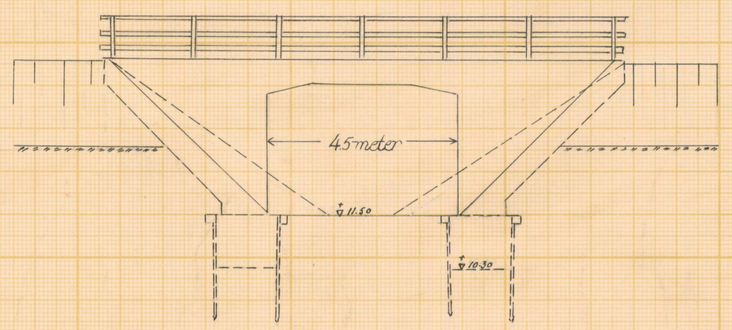

LANTBRUKSSTYRELSEN
31 JAN. 1957
DIARIE Nr
SAK Nr

Skalor

för längd 1:4000

100 50 0 100 200 300 mtr.

för höjd och sektioner 1:100

1 0.5 0 1 2 3 4 5 6 7 8 9 mtr.

Förslag till Lillåns vattenavledningsföretag 1956

i Visseltofta socken ~~(nar)~~ av Kristianstads län

upprättat år ~~(en)~~ 1956 {i / ~~utan~~} samband med syneförrättning enl. vattenlagen av

Original
~~Kopia~~

Klas Westling
(Namn)

statens lantbruksingenjör
(Titel)

Antal ritn. st. 3

KUNGL. LANTBRUKSSTYRELSENS ARKIV L2 Nr 443

Lantbruksstyrelsen 3037 a. 49 juni. 4 500.

Statens Reproduktionsanstalt 1949

Förslag till spång vid 0+61

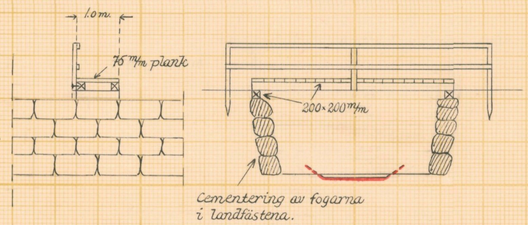

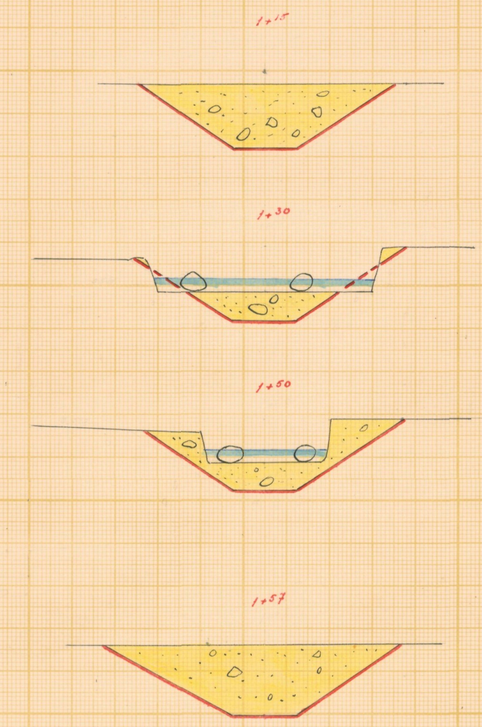

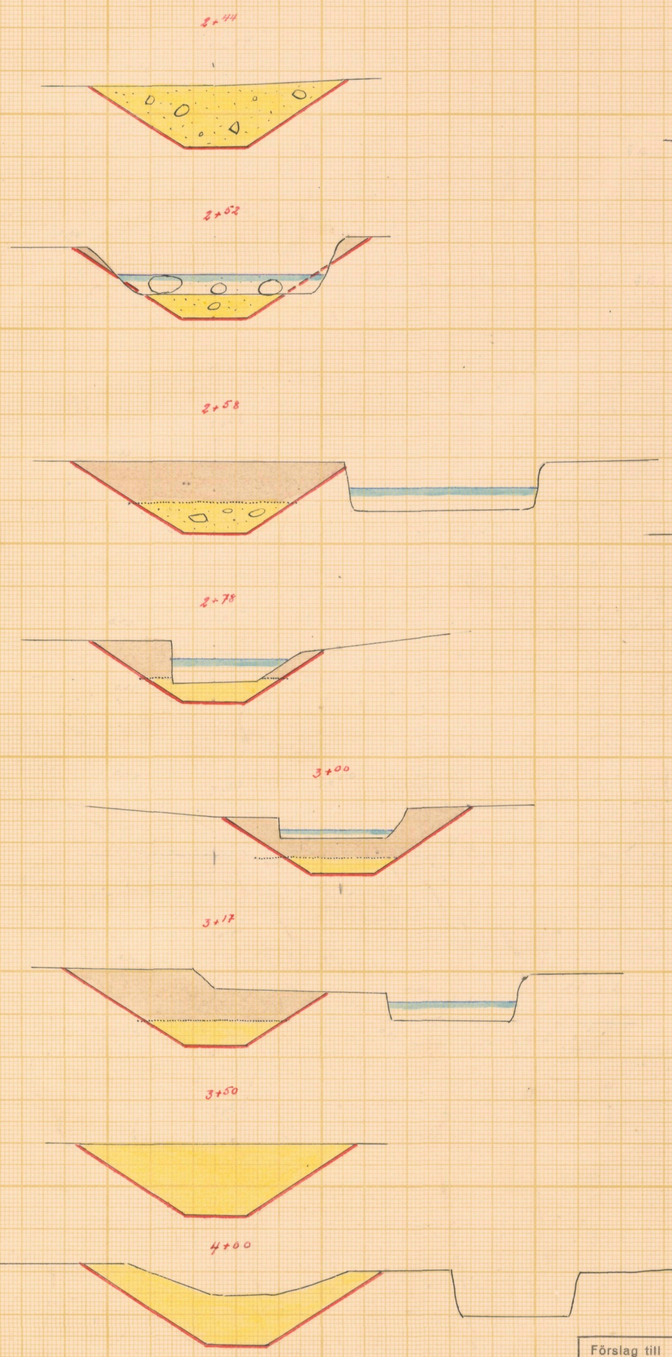

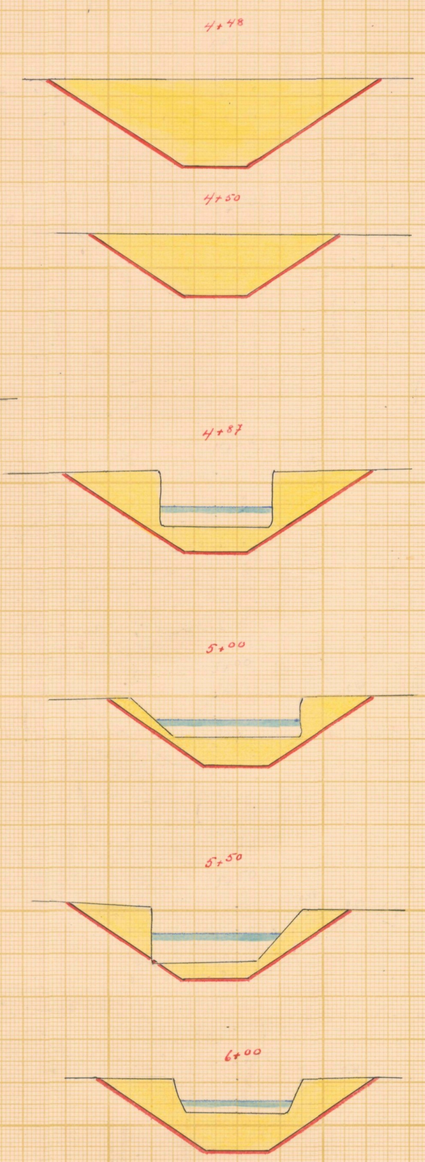

Skala 1:100

0.5 0 1 2 3 4 5 6 7 8 9 mtr.

LANTBRUKSSTYRELSEN
3 1 JAN. 1957
DIARIE Nr
SAK. Nr

Förslag till
Lillåns vattenavledningsföretag 1956

i Visseltofta socken ~~(när)~~ av Kristianstads län

upprättat år ~~(en)~~ 1956 | | | ~~utan~~ samband med syneförrättning enl. vattenlagen av

Original
~~Kopia~~

Klas Westling.
(Namn)

statens lantbruksingenjör.
(Titel)

Antal ritn. st. 3

KUNGL. LANTBRUKS-STYRELSENS ARKIV L2 Nr 443

Lantbruksstyrelsen 3037 a. 49 juni. 4 500.

Statens Reproduktionsanstalt 1949



Akt nr:

11-L2-443

LANTBRUKSSTYRELSEN
31 JAN. 1957
DIARIE Nr
SAK Nr

Lbens se.

Synehandlingar

rörande

Lillåns vattenav-

ledningsföretag 1956

i Visseltofta socken

av Kristianstads län.

L 23 443

Nederbördsområde nr 88.

O R I G I N A L H A N D L I N G A R

rörande

torrläggning av mark inom Visseltofta nr 4, Norra Hanavrå nr 2 och Södra Hanavrå nr 1 i Visseltofta socken av Kristianstads län; upprättade åren 1955-56 vid syneförrättning enligt vattenlagen av

Klas Westling,

statens lantbruksingenjör.

Handlingarna innehålla förutom titelblad trettiosex (36) skrivna och paginerade sidor + 2 tidningar samt åtföljas av plan-, profil- och sektionsritningar i 3 blad.

ÖVERSIKTSKARTA.

Skala 1:100.000.

Generalstabsblad nr 9 (Hässleholm).

Protokoll fört vid syneförrättning enligt 10 kap. vattenlagen rörande uppgrävning av Lillån för torrläggning av mark inom Visseltofta nr 4, Norra Hanavrå nr 2 och Södra Hanavrå nr 1 i Visseltofta socken av Kristianstads län.

År 1955, augusti 30, kl. 10.30 f.m. hos lantbr. John Jönsson i Södra Hanavrå.

Närvarande:

undertecknad lantbruksingeniör, förrättningsman

skiftesgodemännen John Troedsson i Kulhult och Gottfrid Olsson i Torup,

sökandena

John Jönsson i Södra Hanavrå,

Nils Petersson i " " ,

Georg Carlsson i Norra Hanavrå,

Valfrid Malm i Visseltofta och

Olof Christensson i " (ombud för sin hustru Mathilda C.),

övriga sakägare eller ombud

Henry Jönsson i Visseltofta

Vägförvaltningen i Kristianstads län genom vägingeniören Börje Lindh.

§ 1.

Det för förrättningsmannen utfärdade förordnandet upplästes.

§ 2.

Jäv mot synemännen anmäldes ej, ej heller visste dessa med sig något jävsförhållande till någon av sakägarna.

§ 3.

Den efter verkställda förundersökningar upprättade pro-

filritningen över det vattendrag (Lillån), om vars uppgrävning fråga var, företeddes, tillika med plankarta över den mark, som befunnits för sin torrläggning beroende av företagets utförande.

§ 4.

Sökandena yrkade, att avloppet skulle utföras med sådant djup och dimensioner, att trygghet mot översvämning samt möjlighet till markens torrläggning till omkring 1.2 meters djup därigenom i regel bleve beredd.

§ 5.

Mark till avloppets utvidgning och rätning ansågo de närvarande böra av vederbörande jordägare upplåtas utan ersättning. Likaså ansågo de närvarande, att någon ersättning för intrång av jord- och stenupplag ej borde utgå.

För eventuell skada eller intrång å strömfallet i företagets nedre del yrkades ingen ersättning.

§ 6.

Beträffande broar för över avloppet ledande vägar meddelade sakägarna, att den nya landsvägsbron å landsvägen Emmaljunga-Visseltofta säkerligen vore grundlagd till nödigt djup för att möjliggöra markernas torrläggning.

I företagets nedre del vid 0+61 funnes en bro över avloppet för en samfälld väg. Ombyggnad av denna kunde möjligen bliva erforderlig i samband med företagets utförande i övrigt.

§ 7.

Synemännen meddelade, att de omedelbart ämnade påbörja uppskattning av den båtnad, som kunde beräknas uppkomma genom företagets utförande. Resultatet av denna uppskattning skulle jämte förslag till företagets utförande med kostnadsberäkning m.m. framläggas för intressenterna vid nytt sammanträde, vilket skulle hållas på ort och tid, som komme att kungöras i laga ordning.

Södra Hanavrå pr Vissel-

tofta den 30 augusti 1955.

Klas Westling

statens lantbruksingeniör.

Biträdande godemän:

John Jönsson Gottfrid Olsson

År 1956, mars 2, kl. 11 f.m. hos lantbr. Georg Carlsson i Norra Hanavrå.

Närvarande:

förutnämnda synemän och nedannämnda sakägare

John Jönsson i Södra Hanavrå,

Nils Petersson i " " ,

Georg Carlsson i Norra Hanavrå,

Valfrid Malm i Visseltofta,

Olof Christensson i " såsom ombud för sin hustru Mathilda Christensson, dock utan fullmakt,

Henry Jönsson i Visseltofta och

Nils Landin i " .

§ 8.

Det av förrättningsmannen upprättade förslaget med därtill hörande längder genomgicks med sakägarna, varjämte synemännens utlåtande angående företaget upplästes för delägarna.

§ 9.

Till ordförande i arbetsstyrelsen för företaget valdes Georg Carlsson i Norra Hanavrå och till övriga ledamöter John Jönsson och Nils Petersson båda i Södra Hanavrå med Nils Landin och Valfrid Malm båda i Visseltofta till suppleanter.

Att emottaga och förvara till företaget hörande karta och handlingar uppdrogs åt lantbrukaren Georg Carlsson, adress Norra Hanavrå pr Visseltofta.

§ 10.

Sammanställning över förrättningskostnaderna företeddes, och meddelade förrättningsmannen, att räkning å det arvode, som enligt lantbruksingeniörstaxan skulle inbetalas till statsverket, komme att tillsändas sakägarna från lantbruksnämnden i Kristianstad.

§ 11.

Sedan bestämmelserna angående besvär mot förrättningen enligt grunder i vattenlagen 11 kap. 85 § meddelats sakägarna, förklarades förrättningen avslutad.

Norra Hanavrå pr VISSELTOFTA den 2 mars 1956.

Klas Bestling.

statens lantbruksingeniör.

Biträdande godemän:

Gustaf Gustafsson

Gottfrid Olsson

M

III Nr. M 25-53.
Ank. d. 1 6 MRS 1953
till Landskansliet
i Kristianstads län

Till
Länsstyrelsen i Kristianstads län

Härmed anhålles vördsamt om förordnande för statens lantbruksingenjör att verkställa synförrättning enl. nattrelagen i och för torrläggning av nattrejaka marker till Norra och Södra Hanavrå samt Visseltofta lägar i Visseltofta socken av Kristianstads län.

Samtliga av företaget berörande torde först av förrättningsmannen med säkerhet kunna angivas.

N. Hanavrå pr. Visseltofta den 12-3-1953.

Georg Carlsson
äg. av N. Hanavrå 2:2
Wagner Malm
avs: från 15:2 4 Visseltofta 4.7
Olof Christensson
Visseltofta

John Jönsson
Hanavrå
Nils Pettersson
Hanavrå Visseltofta
[illegible]
[illegible] Visseltofta

Jn 26/53. 6.

LÄNSSTYRELSEN
I
KRISTIANSTADS LÄN

LANDSKANSLIET

Till Statens lantbruksingenjör Klas Westling, Kristianstad.

Jämlikt 10 kap. 33 § vattenlagen finner länsstyrelsen på därom av Georg Carlsson, Hanavrå 2^2, Visseltofta, m.fl. gjord ansökan skäligt förordna Eder att i enlighet med föreskrifterna i nämnda lag, därest laga hinder ej möter, verkställa syneförrättning för torrläggning av vattensjuka marker inom Norra och Södra Hanavrå samt Visseltofta byar i Visseltofta socken av Kristianstads län.

Kristianstad i landskansliet den 17 mars 1953.

På länsstyrelsens vägnar:

T. Allard

Folke Haglund

M 25-53
Nr 446:III.

Lantbruksingenjörens kungörelse rörande syneförrättning den 30 augusti 1955 kl. 10.30 f.m. inom Visseltofta nr 4, Norra Hanavrå nr 2 och Södra Hanavrå nr 1 i Visseltofta socken av Kristianstads län.

K U N G Ö R E L S E.

Syneförrättning enl. vattenlagen rörande uppgrävning av Lillån för torrläggning av mark inom Visseltofta nr 4, Norra Hanavrå nr 2 och Södra Hanavrå nr 1 i Visseltofta socken av Kristianstads län, vilket företag även angår samfälld mark inom Visseltofta by samt allmän väg inom torrläggningsområdet, kommer att handläggas vid sammanträde hos lantbr. John Jönsson i Södra Hanavrå den 30 dennes kl. 10.30 f.m., då sakägare hava att tillstädeskomma för utförande av sin talan.

Kristianstad den 4 augusti 1955.

Klas Westling

statens lantbruksingeniör.

Anslaget i laga ordning
i Visseltofta församling
den 7 augusti 1955.
Bror Mollenius
Z. f. Kyrkoherde v. ~~Pastor Kamminister~~ Kyrkoadjunkt

Avsänd till pastorsämbetet i Visseltofta socken den 4 augusti 1955.

Lantbruksingenjörens kungörelse rörande syneförrättning den 2 mars 1956 kl. 11 f.m. inom Visseltofta, Norra Hanavrå och Södra Hanavrå i Visseltofta socken av Kristianstads län.

K U N G Ö R E L S E.

Syneförrättningen enl. vattenlagen rörande uppgrävning av Lillån för torrläggning av mark inom Visseltofta nr 4, Norra Hanavrå nr 2 och Södra Hanavrå nr 1 i Visseltofta socken av Kristianstads län , vilket företag även angår bl.a. samfälld mark inom Visseltofta by, kommer att handläggas vid nytt sammanträde hos lantbr. Georg Carlsson i Norra Hanavrå den 2 mars 1956 kl. 11 f.m., då bl.a. styrelseval kommer att förrättas.

Kristianstad den 9 febr. 1956.

Klas Westling

statens lantbruksingeniör.

Anslaget i laga ordning
i Visseltofta församling
den 12 feb 1956
[illegible]
Kyrkoherde v. Pastor Komminister Kyrkoadjunkt

Avsänd till pastorsämbetet i Visseltofta socken den 9 febr. 1956.

FÖRTECKNING

över delägare i det avdikningsföretag, som avser torrläggning av mark inom Visseltofta nr 4, Norra Hanavrå nr 2 och Södra Hanavrå nr 1 i Visseltofta socken av Kristianstads län, vilka jämlikt vattenlagen 10 kap. 8 och 40 §§ underrättats angående sammanträdet den 30 augusti 1955 kl. 10.30 f.m.

1.	Lantbrukare	Nils Landin,	Visseltofta 4^{5},	VISSELTOFTA
2.	Målarmästare	Henry Jönsson,	" 4^{13},	"
3.	Lantbrukare	Valfrid Malm,	" 4^{7},	"
4.	Fr.	Mathilda Jönsson,		"
5.	Lantbrukare	Olof Christensson,	" 4^{6},	"
6.	"	Georg Karlsson,	N:a Hanavrå 2^{2},	"
7.	"	August Andersson,	" 2^{3},	"
8.	"	Nils Pettersson,	S:a Hanavrå 1^{13},	"
9.	"	John Jönsson,	" 1^{3},	"
10.	Vittsjö kommun, adr. Kommunalnämndsordf. Hjalmar Paulsson,		Mölleröd,	VITTSJÖ
11.	Vägförvaltningen i Kristianstads län,			KRISTIANSTAD.

Att underrättelser avsänts till förestående sakägare med posten den 4 augusti 1955, intygas.

I tjänsten:

Nils Westling

U T L Å T A N D E

angående uppgrävning av Lillån för torrläggning av vattensjuka marker inom Visseltofta nr 4, Norra Hanavrå nr 2 och Södra Hanavrå nr 1 i Visseltofta socken av Kristianstads län avgivet av synemännen vid syneförrättning enligt 10 kap. vattenlagen åren 1955-56.

Avdikningsområdets belägenhet.

Företaget, vars ändamål är att söka erhålla bättre torrläggningsmöjligheter för såväl redan odlad som icke odlad mark, är att hänföra till vattenavledning. Det är beläget å Helgeåns nederbördsområde nr 88. Mot företagets utförande på sätt i detta utlåtande närmare finnes angivet möter enligt synemännens förmenande icke något laga hinder.

Sökande.

Sökande till förrättningen äro

Georg Carlsson	såsom ägare till fast.	N.Hanavrå	2 2	,		
John Jönsson	" " " "	S.Hanavrå	1 3	,		
Nils Pettersson	" " " "	"	1 13	,		
Valfrid Malm	" " " "	Visseltofta	4 7	samt		
Nils Landin	" " " "	"	4 4	och	4 5	.

Därjämte har ansökningen undertecknats av Olof Christensson troligen för fastigheten Visseltofta 4 6, vilken fastighet emellertid äges av hans hustru Mathilda Christensson f.Jönsson.

Företagets utsträckning är beroende av sökandenas yrkanden och förefintliga fallförhållanden, och omfattar syneförrättningen i anledning härav den avloppssträcka, som å hithörande plankarta utmärkts med tvenne jämnlöpande, röda linjer och betecknats A-B.

Plankarta och profilritning.

Över den avloppssträcka, om vars utförande fråga nu är,

äro dels profil- och sektionsritningar uppgjorda utvisande lutningsförhållandena och avloppets beskaffenhet i övrigt, och dels plankarta upprättad utvisande den mark, som med nu befintligt avlopp ej kan torrläggas till ändamålsenligt djup. Begränsningskurva för den vattensjuka marken har i åker och odlingsmark lagts 1.5 meter över ordinärt sommarvattenstånd i avloppet och för övrig mark 1.0 meter över nämnda vattenstånd, men har vid bestämmande av begränsningskurvan jämväl nödig hänsyn till markens avfall mot avloppet tagits.

Båtnadsuppskattning.

Jämlikt bestämmelserna i vattenlagen 7 kap. 22 § och 10 kap. 60 § hava synemännen uppskattat den mark, som ansetts beroende av företagets utförande, och har därvid uppskattning skett av marken såväl i dess skick före företaget som ock i det skick, vari den antages komma efter företagets fullbordan, och framgå såväl de å de särskilda ägofigurerna som de å de olika fastigheterna belöpande andelarna av den särskilda längd, som finnes bilagd detta utlåtande. Enligt denna längd utgör markens värde före företaget 25.193 kronor och efter företaget 43.773 kronor, vadan värdet av båtnaden genom arbetenas utförande av synemännen uppskattats till 18.580 kronor.

Båtnaden utgöres av alstringsbåtnad. Vid uppskattning av denna har hänsyn tagits till såväl jordens naturliga godhet som markens höjdläge m.m., och har för bestämmande av höjdlägets inverkan på jordvärdena särskild gradtabell upprättats.

Nederbördsområde och dimensionering.

För att den beräknade jordförbättringen skall uppkomma måste dikningsarbetet utföras i överensstämmelse med förslaget, som är upprättat med hänsyn till framrinnande vattenmängd, markens lutningsförhållanden, torrläggningsarbetets ändamål m.m.

Avloppets nederbördsområde utgör omkring 3.000 hektar. Avrinningen från varje hektar har vid flodtillfällen uppskattats till omkring 1.0 sekundliter och vid sommarmedelvattenavrinning till omkring en tiondedel härav. Med hänsyn till dessa avrinningsmängder och till en ändamålsenlig torrläggning av den vattensjuka marken hava de erforderliga dimensionerna för avloppssträckan A-B beräknats, och framgå dessa dimensioner ävensom de beräknade vattenstånden i avloppet efter företagets utförande av förslagsritningarna.

Fixpunkterna i företaget äro lagligen skyddade och få alltså ej övertäckas eller förstöras. Önskar jordägare borttaga fixpunkt, skall han göra anmälan härom till statens lantbruksingeniör, vilken då låter avväga annan lämplig fixpunkt. Kostnaden för lantbruksingeniörens i sådant hänseende företagna förrättning gäldas av dikningsföretaget. Fixpunkternas läge i plan framgår av plankartan, deras höjdläge och utseende av påskrift å profilritningen.

Ersättningar.

Av paragraf 5 i förrättningsprotokollet framgår, att sakägarna i företaget förklarat sig utan anspråk på ersättning upplåta mark såväl till avloppets utvidgning och rätning som till plats för jord- och stenupplag. Med anledning härav finnes ej skäl föreskriva, att ersättning skall gäldas för dylikt intrång. Ej heller i övrigt skola några ersättningar utgå.

Vid framtida rensningar av vattenavloppet skola några ersättningar för intrång ej heller utgå, men skola rensningarna om möjligt företagas å tid, då skada å växande gröda ej göres.

Broar och trummor.

Beträffande landsvägsbron vid 7+35 i torrläggningsområdet synes denna ej beröras av företagets utförande. Bron är ny-

byggd och utförd med hänsyn till markernas torrläggning. Brons utseende framgår av en ritning i förslaget. Skulle något ändrings- eller kompletteringsarbete erfordras beträffande bron genom företagets utförande, skall detta arbete bekostas av vägförvaltningen i länet. Enär företaget alltså angår vägförvaltningen i länet, har förrättningsmannen på grund av bestämmelserna i vattenlagen 10 kap. 52 § insänt torrläggningsförslaget till vägförvaltningen för yttrande, och har vederbörande granskningsförrättare vid broritningen gjort påteckning om, att han tagit del av förslaget.

Av paragraf 6, andra stycket, i förrättningsprotokollet framgår, att sakägarna anmält, att vid 0+61 i avloppet skulle finnas en bro för samfälld väg över avloppet och att ombyggnad av denna bro möjligen skulle kunna bliva påkallad genom företagets utförande. Vid den synegång, som följde efter sammanträdet den 30 augusti 1955 konstaterades, att farbanan i den befintliga bron befann sig i sådant skick, att bron på mycket, mycket länge icke hade kunnat användas för körtrafik, och att det överhuvud taget var farligt att beträda bron. Då det emellertid har ansetts önskvärt, att en spång för gångtrafik finnes vid 0+61, och då avloppets fördjupning vid 0+61 är obetydlig, har i det upprättade förslaget föreskrivits, att landfästena i den befintliga bron skola förstärkas genom cementering av fogarna, och en spång med 1.0 meters bredd utföras på landfästena. Kostnaden för förstärkning av landfästena och utförandet av spången har medräknats bland övriga torrläggningskostnader.

Kostnadsfördelning.

Någon anledning till avdelningsbildning inom företaget för jämkning av kostnaderna mellan fastigheterna i detsamma enligt grunder i vattenlagen 7 kap. 24 § föreligger ej. I kostnaderna för arbetena inom företaget skola därför ägarna till marken deltaga

i förhållande till båtnadsvärdet av denna mark enligt ovan åberopade, utlåtandet vidfogade värderingslängd dock med iakttagande av bestämmelserna i vattenlagen 7 kap. 27 § och 10 kap. 80 §.

I kostnadsfördelningslängden för företaget finnes med iakttagande av ovanstående grunder angivet vars och ens delaktighet i förbättringsvärde och procenttal samt den kostnad, som enligt det upprättade kostnadsförslaget belöper på varje delägare.

Därest företaget kommer till utförande skola kostnaderna för syneförrättningen gäldas av sakägarna i detsamma i förhållande till vars och ens andel i kostnaderna för torrläggningsarbetet och i övrigt med iakttagande av bestämmelserna i vattenlagen 10 kap. 79 och 80 §§. Förrättningskostnaderna förskjutas av sökandena vid förrättningens avslutande.

Framtida underhåll.

Kostnaderna för underhållet av vattenavloppet bestridas av sakägarna i företaget efter samma procenttal, som i kostnadsfördelningslängden bestämts för anläggningskostnadernas fördelning. Kostnad för rensningsåtgärd, som föranletts av enskild sakägares åverkan eller försummelse, uttages dock av denne. Spången m.m. vid 0+61 underhålles av den eller dem, som skola underhålla nuvarande brobyggnad där.

Domstolsavgift.

Enär avgift enligt vattenlagen 11 kap. 95 § skulle uppgå till belopp understigande 50 kronor, skall dylik avgift ej utgå.

Verkställighet.

Innan arbetet får påbörjas, skall denna syneförrättning hava vunnit laga kraft, samt länsstyrelsen i Kristianstads län hava underrättats angående styrelseval.

Arbetsstyrelse.

Enär sakägarna äro flera än två, skall företagets angelägenheter handhavas av en arbetsstyrelse, som väljes på allmänt sammanträde med sakägarna enligt föreskrifterna i vattenlagen 7 kap. 64 § .

Arbetsstyrelsens åliggande är bl.a.

att jämlikt föreskrifterna i vattenlagen 7 kap. 62 § anmäla styrelseval hos länsstyrelsen,

att genom infordrande av anbud eller på annat lämpligt sätt bortsätta arbetena på förmånligaste sätt till entreprenör, som kan godkännas av statens lantbruksingeniör i länet,

att själv och med biträde av sakkunnig person övervaka arbetets utförande i överensstämmelse med det upprättade förslaget,

att verkställa behövliga utdebiteringar och fördelningar av kostnader,

att föra räkenskaper över arbetet och årligen redovisa dessa för delägarna,

att för sistnämnda ändamål och då så eljest kan finnas nödigt kalla delägarna till sammanträde i den ordning, som föreskrives i vattenlagen 7 kap. 64 § ,

att vid alla sammanträden föra protokoll, vilket skall vara tillgängligt för delägarna senast 14 dagar efter sammanträdet,

att ombesörja avloppets vidmakthållande och upprensning å årstid, då växande gröda tager minst skada därav samt

att i övrigt vidtaga alla åtgärder, som kunna befrämja arbetets verkställande och vidmakthållande.

Till företaget hörande kartor och handlingar skola förvaras av därtill särskilt utsedd person och av denne hållas tillgängliga för envar, som vill taga del av desamma eller göra avskrifter eller anteckningar.

Arbetsföreskrifter.

Med avseende på företaget stadga synemännen i övrigt jämlikt vattenlagen 10 kap. 62 § :

att företaget skall benämnas Lillåns vattenavledningsföretag 1956,

att arbetet skall vara fullbordat före utgången av år 1962,

att arbetet skall utföras i överensstämmelse med det upprättade förslaget, dock att mindre ändringar, som under arbetets utförande kunna visa sig lämpliga beträffande dikes läge och annat, som ej inverkar minskande på torrläggningens djup eller på avrinningen, och varom berörda sakägare äro eniga, må efter hörande av statens lantbruksingeniör och med hans skriftliga medgivande företagas,

att arbetet skall anses lagligen avslutat, då godkännande avsyningsbevis lämnats av statens lantbruksingeniör eller den han i sitt ställe sätter,

att jord och sten skola läggas minst en meter från avloppets nya kanter och med en lutning mot dessa ej brantare än 1:1, varjämte öppningar för dagvattnets avrinnande anordnas vid svackor i markytan och vidtillstötande diken dock minst på var 50:e meter,

att därest djuren vid betesgång icke tjudras, vederbörande markägare låter uppsätta nödiga hägnader vid avloppet, så att detta ej skadas av kreaturen samt

att den, som åtagit sig arbetet, ej må erhålla slutlikvid, förrän arbetet i sin helhet godkänts av statens lantbruksingeniör eller den han i sitt ställe sätter.

Besvärshänvisning.

Är någon missnöjd med åtgärd eller beslut under denna syneförrättning eller med detta synemännens utlåtande ingive inom sextio dagar från nedanstående dag sina till Söderbygdens vattendomstol i Stockholm ställda besvär. I besvären skola fullständigt

upptagas klagandens alla påståenden och skälen därför, och skola vid besvären fogas de handlingar, klaganden vill åberopa till stöd för ändringssökandet. Besvären skola ingivas i tre exemplar.

Norra Hanavrå pr VISSELTOFTA den 2 mars 1956.

Klas Westling, John Eriksson Gotfrid Ohlsson

VÄRDERINGSLÄNGD

Ägo-figur-nr.	Förbättrad mark				Värde före torrläggning		Värde efter torrläggning		Båtnad	
	åker, tomt		annan		pr ha kronor	pr ägofigur kronor	pr ha kronor	pr ägofigur kronor	pr ha kronor	pr ägofigur kronor
	ha	a	ha	a						

Realutiäknings- och värderingslängd
till
"Lillåns vattenavledningsföretag 1956" i
Visselhafta socken av Kristianstads län.

STATENS REPRODUKTIONSANSTALT 525453

Fastighet och ägare
Ägobeskrivning m. m.

Visseltofta breken

Aa 3/8 mantal Visseltofta 4⁴ Nils Landin
skogsmark
-"-
-"-
-"-
-"-
-"-
-"-
åker, torvmylla på sand
Summa

Ab 1/8 mantal Visseltofta 4⁵ Nils Landin
skogsmark
-"-
åker, torvmylla på sand
-"- -"-
Summa

Ac ars. nr 17. Visseltofta 4¹³ Henry Jönsson
åker, sand ō gras
skogsmark
-"-
-"-
-"-
Summa.

VÄRDERINGSLÄNGD

	Ägofigur-nr	Förbättrad mark: åker, tomt ha	åker, tomt a	annan ha	annan a	Värde före torrläggning: pr ha kronor	Värde före torrläggning: pr ägofigur kronor	Värde efter torrläggning: pr ha kronor	Värde efter torrläggning: pr ägofigur kronor	Båtnad: pr ha kronor	Båtnad: pr ägofigur kronor
1											
2											
3	1				16	200	32:-	800	128:-	600	96:-
4	2				02	700	14:-	800	16:-	100	2:-
5	3				04	600	24:-	800	32:-	200	8
6	4				03	200	6:-	800	24:-	600	18:-
7	5				05	200	10:-	800	40:-	600	30:-
8	6				03	200	6:-	800	24:-	600	18:-
9	7				26	200	52:-	800	208:-	600	156:-
10	8		12			2700	324:-	3000	360:-	300	36:-
11			12		59		468:-		832:-		364:-
12											
13											
14	9				18	200	36:-	800	144:-	600	108:-
15	10				10	200	20:-	800	80:-	600	60:-
16	11		27			2100	567:-	3000	810:-	900	243:-
17	12		15			2700	405:-	3000	450:-	300	45:-
18			42		28		1.028:-		1.484:-		456:-
19											
20											
21	13		06			1500	90:-	3000	180:-	1500	90:-
22	14				33	200	66:-	800	264:-	600	198:-
23	15				15	200	30:-	800	120:-	600	90:-
24	16				08	200	16:-	800	64:-	600	48:-
25	17				01	200	2:-	800	8:-	600	6:-
26			06		57		204:-		636:-		432:-
27											
28											
29											
30											

Lantbruksstyrelsen 3044 cl II: 53 dec. 6 000.

STATENS REPRODUKTIONSANSTALT 525453

Fastighet och ägare
Ägobeskrivning m. m.

Ad avs. nr 8 Visseltofta 4⁷ Valfrid Malm
åker, torvmylla på sand och grus
-"- , -"- , stenb.
ängsmark
Summa

Ae avs. nr 7 Visseltofta 4⁶ Mathilda Christensson
S. Jönsson.
åker, sand ö grus
ängsmark
-"-
-"-
-"-
-"-
-"-
Summa

Ba 1/4 mantal Norra Hanavrå 2³ August Andersson
åker, sand och grus
-"- , -"-
Summa.

Bb 1/4 mantal Norra Hanavrå 2² Georg Carlsson
åker, torvmylla på sand
-"- , -"-
-"- , -"-
-"- , -"-
-"- , -"-
-"- , -"-
-"- , -"-
Överfört

VÄRDERINGSLÄNGD

	Ägofigur-nr	Förbättrad mark				Värde före torrläggning		Värde efter torrläggning		Båtnad	
		åker, tomt		annan		pr ha	pr ägofigur	pr ha	pr ägofigur	pr ha	pr ägofigur
		ha	a	ha	a	kronor	kronor	kronor	kronor	kronor	kronor
1											
2	18		28			1500	420:-	3000	840:-	1500	420:-
3	19		40			1750	700:-	2500	1 000:-	750	300:-
4	20				24	800	192:-	1000	240:-	200	48:-
5			68		24		1.312:-		2080:-		768:-
6											
7											
8	21		07			1500	105:-	3000	210:-	1500	105:-
9	22				03	200	6:-	800	24:-	600	18:-
10	23				04	200	8:-	800	32:-	600	24:-
11	24				06	1000	60:-	2000	120:-	1.000	60:-
12	25				06	600	36:-	2000	120:-	1.400	84:-
13	26				25	600	150:-	2000	500:-	1.400	350:-
14	27				37	600	222:-	2000	740:-	1.400	518:-
15			07		81		587:-		1.746:-		1.159:-
16											
17											
18	28		08			1750	140:-	2500	200:-	750	60:-
19	29		06			1500	90:-	2500	150:-	1000	60:-
20			14				230:-		350:-		120:-
21											
22											
23	30		44			2100	924:-	3000	1.320:-	900	396:-
24	31		70			2100	1470:-	3000	2.100:-	900	630:-
25	32		44			1500	660:-	3000	1.320:-	1500	660:-
26	33		34			2400	816:-	3000	1.020:-	600	204:-
27	34		05			2400	120:-	3000	150:-	600	30:-
28	35		93			1800	1674:-	3000	2.790:-	1200	1.116:-
29	36		49			2400	1176:-	3000	1.470:-	600	294:-
30		3	39				6840:-		10.170:-		3.330:-

Lantbruksstyrelsen 3044 cl II. 53 dec. 6 000.

STATENS REPRODUKTIONSANSTALT 525453

Fastighet och ägare
Ägobeskrivning m. m.

Överfört

åker, torvmylla på sand

-"- , -"-

-"- , -"-

-"- , -"-

-"- , -"-

-"- , -"-

ängsmark

-"-

-"-

-"-

Summa

Bc avs. nr 1 Helmen Norra Hanavrå 2⁴ Villjö Kommun.

ängsmark

-"-

Summa

Ca avs. nr 3 Södra Hanavrå 1¹¹ Villjö Kommun.

ängsmark

-"- , stenb.

åker, torvmylla på sand ö gens

-"- , -"-

Summa.

VÄRDERINGSLÄNGD

	Ägofigur-nr	Förbättrad mark: åker, tomt ha	åker, tomt a	annan ha	annan a	Värde före torrläggning: pr ha kronor	Värde före torrläggning: pr ägofigur kronor	Värde efter torrläggning: pr ha kronor	Värde efter torrläggning: pr ägofigur kronor	Båtnad: pr ha kronor	Båtnad: pr ägofigur kronor
1		3	39				6.840:-		10.170:-		3.330:-
2	37		73			2400	1.752:-	3000	2.190:-	600	438:-
3	38		60			1800	1.080:-	3000	1.800:-	1200	720:-
4	39a		12			2400	288:-	3000	360:-	600	72:-
5	~~39b~~		34			1800	612:-	3000	1.020:-	1200	408:-
6	40		45			900	405:-	3000	1.350:-	2100	945:-
7	41		22			900	198:-	3000	660:-	2100	462:-
8	42				04	1000	40:-	1500	60:-	500	20:-
9	43				21	900	189:-	3000	630:-	2100	441:-
10	44				05	1200	60:-	3000	150:-	1800	90:-
11	45				34	600	204:-	2700	918:-	2100	714:-
12		5	85		64		11.668:-		19.308:-		7.640:-
13											
14											
15	46				04	500	20:-	1000	40:-	500	20:-
16	47				06	500	30:-	1000	60:-	500	30:-
17					10		50:-		100:-		50:-
18											
19											
20	48				14	1000	140:-	2000	280:-	1000	140:-
21	49				20	1000	200:-	1000	200:-	—	—
22	50		40			2100	840:-	3000	1.200:-	900	360:-
23	51		32			1500	480:-	3000	960:-	1500	480:-
24			72		34		1.660:-		2.640:-		980:-
25											
26											
27											
28											
29											
30											

Fastighet och ägare Ägobeskrivning m. m.	
C.b 1/8 mantal Södra Kanava 1:3 John Jönsson	1
ängsmark	2
åker, torvmylla på sand o grus stub.	3
-"- / -"-	4
-"- / -"-	5
-"- / -"-	6
-"- / -"-	7
-"- / -"-	8
-"- / -"-	9
-"- / -"-	10
-"- / -"-	11
-"- / -"-	12
-"- / -"-	13
-"- / -"-	14
-"- / -"-	15
-"- / -"-	16
Summa	17
	18
C.c 1/32 mantal Södra Kanava 1:13 Nils Pettersson	19
åker, torvmylla på sand och grus	20
-"- / -"-	21
-"- / -"-	22
-"- / -"-	23
-"- / -"-	24
ängsmark	25
skogsmark.	26
Summa	27
	28
	29
	30

VÄRDERINGSLÄNGD

	Ägofigur-nr	Förbättrad mark: åker, tomt ha	a	annan ha	a	Värde före torrläggning: pr ha kronor	pr ägofigur kronor	Värde efter torrläggning: pr ha kronor	pr ägofigur kronor	Båtnad: pr ha kronor	pr ägofigur kronor
1											
2	5-2				03	1000	30:-	1500	45:-	500	15:-
	53 a				16	1000	150:-	1000	150:-	—	—
3	5-3 b		37			1500	555:-	3000	1.110:-	1500	556:-
4	5-4		03			900	27:-	3000	90:-	2100	63:-
5	5-5		03			900	27:-	3000	90:-	2100	63:-
6	56		58			1200	696:-	3000	1.740:-	1800	1044:-
7	5-7		33			1800	594:-	3000	990:-	1200	396:-
8	5-8		86			2100	1806:-	3000	2.580:-	900	774:-
9	5-9		47			1500	705:-	3000	1.410:-	1500	705:-
10	60		50			1500	750:-	3000	1.500:-	1500	750:-
11	61		05			2700	135:-	3000	150:-	300	15:-
12	62		02			2700	54:-	3000	60:-	300	6:-
13	63		06			1500	90:-	3000	180:-	1500	90:-
14	64		12			1800	216:-	3000	360:-	1200	144:-
15	65		28			900	252:-	3000	840:-	2100	588:-
16	66		01			900	9:-	3000	30:-	2100	21:-
17		3	71		18		6.096:-		11.325:-		5.229:-
18											
19											
20	67		03			900	27:-	3000	90:-	2100	63:-
21	68		24			900	216:-	3000	720:-	2100	504:-
22	69		20			2100	420:-	3000	600:-	900	180:-
23	70		39			2100	819:-	3000	1170:-	900	351:-
24	71		10			2400	240:-	3000	300:-	600	60:-
25	72				14	600	84:-	2000	280:-	1400	196:-
26	73				14	600	84:-	800	112:-	200	28:-
27			96		28		1.890:-		3.272:-		1.382:-
28											
29											
30											

Fastighet och ägare
Ägobeskrivning m. m.

Sammandrag.

Aa 3/8 mantal	Visseltofta	4^{4}	Nils Landin
Ab 1/8 mantal	-"-	4^{5}	Nils Landin
Ac avs. nr 17	-"-	4^{13}	Henry Jönsson
Ad avs. nr 8	-"-	4^{7}	Valfrid Malm.
Ae avs. nr 7	-"-	4^{6}	Mathilda Christensson f. Jönsson
Ba 1/4 mantal	Norra Hanarrå	2^{3}	August Andersson
Bb 1/4 mantal	-"-	2^{2}	Georg Carlsson
BC avs. nr 1 Malmen	-"-	2^{4}	Vittsjö Kommun
Ca avs. nr 3	Södra Hanarrå	1^{11}	Vittsjö Kommun.
C.b 1/8 mantal	-"-	1^{3}	John Jönsson
Cc 1/32 mantal	-"-	1^{13}	Nils Pettersson

Summa

VÄRDERINGSLÄNGD

Ägo-figur-nr	Förbättrad mark				Värde före torrläggning		Värde efter torrläggning		Båtnad	
	åker, tomt		annan		pr ha kronor	pr ägofigur kronor	pr ha kronor	pr ägofigur kronor	pr ha kronor	pr ägofigur kronor
	ha	a	ha	a						
		12		59		468:-		832:-		364:-
		42		28		1.028:-		1.484:-		456:-
		06		57		204:-		636:-		432:-
		68		24		1.312:-		2.080:-		768:-
		07		81		587:-		1.746:-		1.159:-
		14				230:-		350:-		120:-
	5	85		64		11.668:-		19.308:-		7.640:-
				10		50:-		100:-		50:-
		72		34		1.660:-		2.640:-		980:-
	3	71		18		6.096:-		11.325:-		5.229:-
		96		28		1.890:-		3.272:-		1.382:-
	12	73	4	03		25.193:-		43.773:-		18.580:-

N. Hanavrå pr Visseltofta den 2 mars 1956.

Klas Westling, Jan Tjeddson Gottfrid Ohlsson

Fastighet och ägare

Ägobeskrivning m. m.

VÄRDERINGSLÄNGD

till "Lillåns vattenavledningsföretag 1956" i Visseltofta socken av Kristianstads län.

Fastighet och ägare / Ägobeskrivning	Ägofigur-nr	Förbättrad mark: åker, tomt (hektar)	Förbättrad mark: annan (hektar)	Värde pr ha: före (kronor)	Värde pr ha: efter (kronor)	Båtnad: pr ha (kronor)	Båtnad: pr ägofigur (kronor)
Aa 3/8 mtl Visseltofta 4:4.							
Nils Landin							
skogsmark	1		0.16	200	800	600	96:--
"	2		0.02	700	800	100	2:--
"	3		0.04	600	800	200	8:--
"	4		0.03	200	800	600	18:--
"	5		0.05	200	800	600	30:--
"	6		0.03	200	800	600	18:--
"	7		0.26	200	800	600	156:--
åker, torvmylla på sand	8	0.12		2700	3000	300	36:--
Summa		0.12	0.59				364:--
Ab 1/8 mtl Visseltofta 4:5.							
Nils Landin							
skogsmark	9		0.18	200	800	600	108:--
"	10		0.10	200	800	600	60:--
åker, torvmylla på sand	11	0.27		2100	3000	900	243:--
" , "	12	0.15		2700	3000	300	45:--
Summa		0.42	0.28				456:--
Ac avs.nr 17 Visseltofta 4:13.							
Henry Jönsson							
åker, sand o. grus	13	0.06		1500	3000	1500	90:--
skogsmark	14		0.33	200	800	600	198:--
"	15		0.15	200	800	600	90:--
"	16		0.08	200	800	600	48:--
"	17		0.01	200	800	600	6:--
Summa		0.06	0.57				432:--
Ad avs. nr 8 Visseltofta 4:7.							
Valfrid Malm.							

Lantbruksstyrelsen 3044 n, 50 okt. 20000.

STATENS REPRODUKTIONSANSTALT 432150

Fastighet och ägare / Ägobeskrivning	Ägofigur-nr	Förbättrad mark: åker, tomt (hektar)	Förbättrad mark: annan (hektar)	Värde pr ha: före (kronor)	Värde pr ha: efter (kronor)	Båtnad: pr ha (kronor)	Båtnad: pr ägofigur (kronor)
Åker, torvmylla på sand och grus	18	0.28		1500	3000	1500	420:--
" " (stenb.)	19	0.40		1750	2500	750	300:--
Ängsmark	20		0.24	800	1000	200	48:--
Summa		0.68	0.24				768:--
Ae avs. nr 7 Visseltofta 4 . 6							
Mathilda Christensson F.Jönsson							
Åker, sand o. grus	21	0.07		1500	3000	1500	105:--
Ängsmark	22		0.03	200	800	600	18:--
"	23		0.04	200	800	600	24:--
"	24		0.06	1000	2000	1000	60:--
"	25		0.06	600	2000	1400	84:--
"	26		0.25	600	2000	1400	350:--
"	27		0.37	600	2000	1400	518:--
Summa		0.07	0.81				1159:--
Ba 1/4 mtl Norra Hanavrå 2 . 3							
August Andersson							
Åker, sand och grus	28	0.08		1750	2500	750	60:--
" "	29	0.06		1500	2500	1000	60:--
Summa		0.14					120:--
Bb 1/4 mtl Norra Hanavrå 2 . 2							
Georg Carlsson							
Åker, torvmylla på sand	30	0.44		2100	3000	900	396:--
" "	31	0.70		2100	3000	900	630:--
" "	32	0.44		1500	3000	1500	660:--
" "	33	0.34		2400	3000	600	204:--
" "	34	0.05		2400	3000	600	30:--
" "	35	0.93		1800	3000	1200	1116:--
" "	36	0.49		2400	3000	600	294:--
Överföres		3.39					3330:--

VÄRDERINGSLÄNGD

Fastighet och ägare / Ägobeskrivning	Ägofigur-nr	Förbättrad mark: åker, tomt (hektar)	Förbättrad mark: annan (hektar)	Värde pr ha: före (kronor)	Värde pr ha: efter (kronor)	Båtnad: pr ha (kronor)	Båtnad: pr ägofigur (kronor)
Överfört		3.39					3330:--
åker, torvmylla på sand	37	0.73		2400	3000	600	438:--
" , "	38	0.60		1800	3000	1200	720:--
" , "	39 a	0.12		2400	3000	600	72:--
" , "	39 b	0.34		1800	3000	1200	408:--
" , "	40	0.45		900	3000	2100	945:--
" , "	41	0.22		900	3000	2100	462:--
ängsmark	42		0.04	1000	1500	500	20:--
"	43		0.21	900	3000	2100	441:--
"	44		0.05	1200	3000	1800	90:--
0.2/0.9 "	45		0.34	600	2700	2100	714:--
Summa		5.85	0.64				7640:--
Bc avs. nr 1 Holmen Norra 4 Hanavrå 2 . Vittsjö kommun							
ängsmark	46		0.04	500	1000	500	20:--
"	47		0.06	500	1000	500	30:--
Summa			0.10				50:--
Ca avs.nr 3 Södra Hanavrå 1 11 . Vittsjö kommun.							
ängsmark	48		0.14	1000	2000	1000	140:--
" , stenb.	49		0.20	1000	1000	---	---
åker, torvmylla på sand o. grus	50	0.40		2100	3000	900	360:--
" , "	51	0.32		1500	3000	1500	480:--
Summa		0.72	0.34				980:--
Cb 1/8 mtl Södra Hanavrå 1 3 . John Jönsson.							
ängsmark	52		0.03	1000	1500	500	15:--
" , stenb.	53 a		0.15	1000	1000	---	---
åker, torvmylla på sand o. grus	53 b	0.37		1500	3000	1500	555:--
överföres		0.37	0.18				570:--

Lantbruksstyrelsen 3044 n, 50 okt. 20000.

STATENS REPRODUKTIONSANSTALT 432150

Fastighet och ägare / Ägobeskrivning	Ägofigur-nr	Förbättrad mark: åker, tomt (hektar)	Förbättrad mark: annan (hektar)	Värde pr ha: före (kronor)	Värde pr ha: efter (kronor)	Båtnad: pr ha (kronor)	Båtnad: pr ägofigur (kronor)
Överfört		0.37	0.18				570:--
åker, torvmylla på sand o. grus	54	0.03		900	3000	2100	63:--
" "	55	0.03		900	3000	2100	63:--
" "	56	0.58		1200	3000	1800	1044:--
" "	57	0.33		1800	3000	1200	396:--
" "	58	0.86		2100	3000	900	774:--
" "	59	0.47		1500	3000	1500	705:--
" "	60	0.50		1500	3000	1500	750:--
" "	61	0.05		2700	3000	300	15:--
" "	62	0.02		2700	3000	300	6:--
" "	63	0.06		1500	3000	1500	90:--
" "	64	0.12		1800	3000	1200	144:--
" "	65	0.28		900	3000	2100	588:--
" "	66	0.01		900	3000	2100	21:--
Summa		3.71	0.18				5229:--
Oc 1/32 mtl Södra Hanavrå 13.							
Nils Pettersson.							
åker, torvmylla på sand och grus	67	0.03		900	3000	2100	63:--
" "	68	0.24		900	3000	2100	504:--
" "	69	0.20		2100	3000	900	180:--
" "	70	0.39		2100	3000	900	351:--
" "	71	0.10		2400	3000	600	60:--
ängsmark	72		0.14	600	2000	1400	196:--
skogsmark	73		0.14	600	800	200	28:--
Summa		0.96	0.28				1382:--
Sammandrag.							
Aa 3/8 mtl Visseltofta 4. 4							
Nils Landin	4	0.12	0.59				364:--
Ab 1/8 mtl Visseltofta 5.							
överföres		0.12	0.59				364:--

VÄRDERINGSLÄNGD

Fastighet och ägare / Ägobeskrivning	Ägofigur-nr	Förbättrad mark: åker, tomt (hektar)	Förbättrad mark: annan (hektar)	Värde pr ha: före (kronor)	Värde pr ha: efter (kronor)	Båtnad: pr ha (kronor)	Båtnad: pr ägofigur (kronor)
Överfört		0.12	0.59				364:--
Nils Landin	4	0.42	0.28				456:--
Ac avs. nr 17 Visseltofta 4	13						
Henry Jönsson		0.06	0.57				432:--
Ad avs. nr 8 Visseltofta 4	7						
Valfrid Malm		0.68	0.24				768:--
Ae avs. nr 7 Visseltofta 4	6						
Mathilda Christensson f. Jönsson		0.07	0.81				1159:--
Ba 1/4 mtl Norra Hanavrå 2	3						
August Andersson	4	0.14					120:--
Bb 1/4 mtl Norra Hanavrå 2	2						
Georg Carlsson		5.85	0.64				7640:--
Bc avs. nr 1 Holmen Norra Ha-							
navrå 2 . Vittsjö kommun	4		0.10				50:--
Ca avs. nr 3 Södra Hanavrå 1	11						
Vittsjö kommun	4	0.72	0.34				980:--
Cb 1/8 mtl Södra Hanavrå 1	3						
John Jönsson		3.71	0.18				5229:--
Cc 1/32 mtl Södra Hanavrå 1	13						
Nils Pettersson		0.96	0.28				1382:--
Summa		12.73	4.03				18580:--

Lantbruksstyrelsen 3044 n, 50 okt. 20000.

STATENS REPRODUKTIONSANSTALT 432150

Fastighet och ägare Ägobeskrivning	Ägo-figur-nr	Förbättrad mark		Värde pr ha		Båtnad	
		åker, tomt	annan	före	efter	pr ha	pr ägofigur
		hektar	hektar	kronor	kronor	kronor	kronor

KOSTNADSFÖRSLAG

Läge	Längd m	Arbete, material e. d.	Antal	à-pris kr.	Kostnad kronor	Summa kronor
		till "Lillåns vattenavledningsföretag 1956" i				
		Visseltofta socken av Kristianstads län.				
0+50-9+50	900	Dikessträckan A-B.				
		Schaktning för öppet avlopp				
0+50-6+00		sten och grus med rötter m³	675	4:50	3037:50	
0+50-6+00		sand och grus med rötter "	1550	3:--	4650:--	
0+50-6+00		torvjord med rötter "	300	2:50	750:--	
6+00-9+50		sten och grus "	250	4:--	1000:--	
6+00-9+50		sand och grus "	1275	2:50	3187:50	
6+00-9+50		torvjord m.m. "	625	2:25	1406:25	14031:25
0+61		Förstärkning av landfästena i befintlig bro genom cementering av fogarna samt utförande av spång för gångtrafik enl. ritning			500:--	500:--
		För oförutsedda fall, arbetets tillsyn m.m. tillägges omkring 10 % och utföres med				1468:75
		Summa kronor				16000:--

N. Hanavrå pr Visseltofta den 2 mars 1956.

Klas Westling.

statens lantbruksingenjör.

Läge	Längd m	Arbete, material e. d.	Antal	à-pris kr.	Kostnad kronor	Summa kronor

Kostnadsfördelningslängd

till "Lillåns nätverksledningsföretag 1956" i Visseltofta socken av Kristianstads län.

Delägare m. m.	Fråkan de st. inbl. fakande	Förmånsområde Kr.	Förmånsområde öre	Fördelningstal %	Beräknad kostnad Kr.	Beräknad kostnad öre	Fördelningskostnad Kr.	Fördelningskostnad öre
Visseltofta socken								
Ha 3/8 mtl. Visseltofta 4:4 Nils Landin	ej sök.	364	-	1.959	313	44	18	33
Hb 1/8 " " 4:5 " "	ej "	456	-	2.454	392	64	22	96
Hc avs. n:r 17 " 4:13 Henry Jönsson	ej sök.	432	-	2.325	372	-	21	75
Hd " " 8 " 4:7 Valfrid Malm	sök.	768	-	4,133	661	28	38	67
He " " 7 " 4:6 Mathilda Christensson f. Jönsson	ej sök.	1159	-	6.238	998	08	58	37
Ba 1/4 mtl. Norra Hanarå 2:3 August Andersson	ej "	120	-	0,646	103	36	6	04
Bb 1/4 " " 2:2 Georg Carlsson	sök.	7640	-	41.120	6579	20	384	75
Bc avs. n:r 1 Holmen " 2:4 Vittsjö kommun	ej sök.	50	-	0,269	43	04	2	52
Ca " " 3 Södra Hanarå 1:1 " "	ej "	980	-	5.275	844	-	49	36
Cb 1/8 mtl. " 1:3 John Jönsson	sök.	5229	-	28.143	4502	88	263	33
Cc 1/32 " " 1:13 Nils Pettersson	"	1382	-	7.438	1190	08	69	60
	Summa	18.580	-	100.000	16000	-	935	68

N. Hanarå pr Visseltofta den 2 mars 1956.

Klas Westling, John Jönsson, Gottfrid Olsson

Sammanställning av förrättningskostnader till Lillåns vattenavledningsföretag 1956 i Visseltofta socken av Kristianstads län.

Ersättning till statsverket enligt lantbruksingenjörstaxan	582:--
Förrättningsmannens utlägg (annonser och inbindning av 2 band handlingar m.m.)	55.88
Gode männens resekostnads- och traktamentsersättning	115.80
Hantlangning m.m.	182.-
Summa	935.68

N.Hanavrå pr Visseltofta den 2 mars 1956.

Klas Westling

lantbruksingenjör, förrättningsman.