Ritning I.
Plankarta.

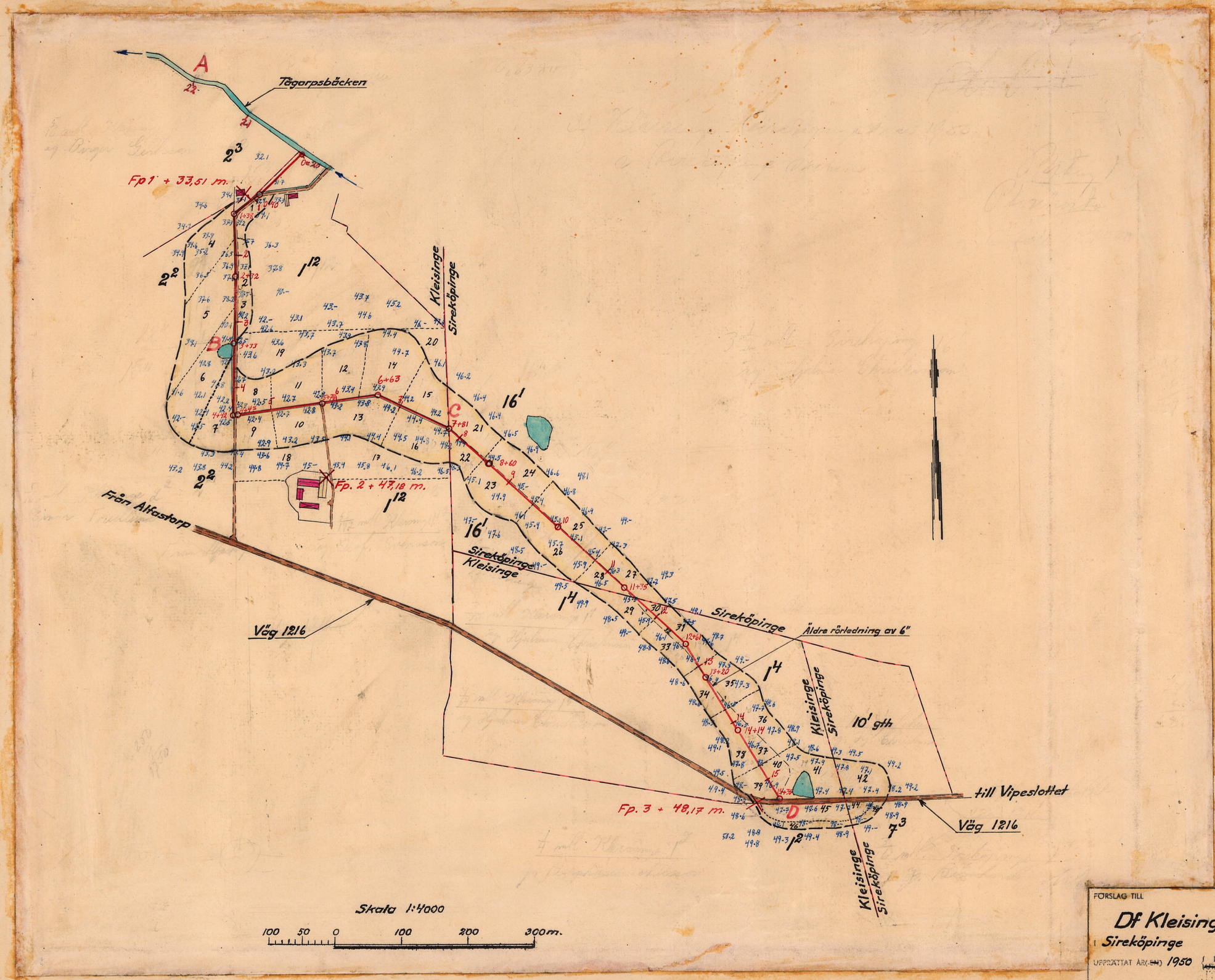

Statligt stöd beviljat av
LANTBRUKS-NÄMNDEN Bidr. den 18/6 1953.
LANTBRUKS-STYRELSEN Bidr. Lån den / 19.....
Arbetets utförande godkänt
den 12/6 1953. utan / ~~med~~
ändring av arbetsplan.
(ändring har införts å berörda ritningar med ..... färgbeteckning)

LANTBRUKSSTYRELSEN
20 JUN. 1952
DIARIE Nr
SAK Nr

FÖRSLAG TILL
Df Kleisinge-Sireköpinge av år 1950
I Sireköpinge SOCKEN(~~HAR~~) AV Malmöhus LKN
UPPRÄTTAT ÅR(~~EN~~) 1950 SAMBAND MED SYNEFÖRRÄTTNING ENL. VATTENLAGEN AV
ARIN.Nr 001
ORIGINAL
M 3-1002 Statens lantbruksingenjör (TITEL)
ANTAL RITN. ST. 3 KUNGL. LANTBRUKS-STYRELSENS ARKIV Nr 3989-1

Ritning 2.

Profil- och sektionsritningar.

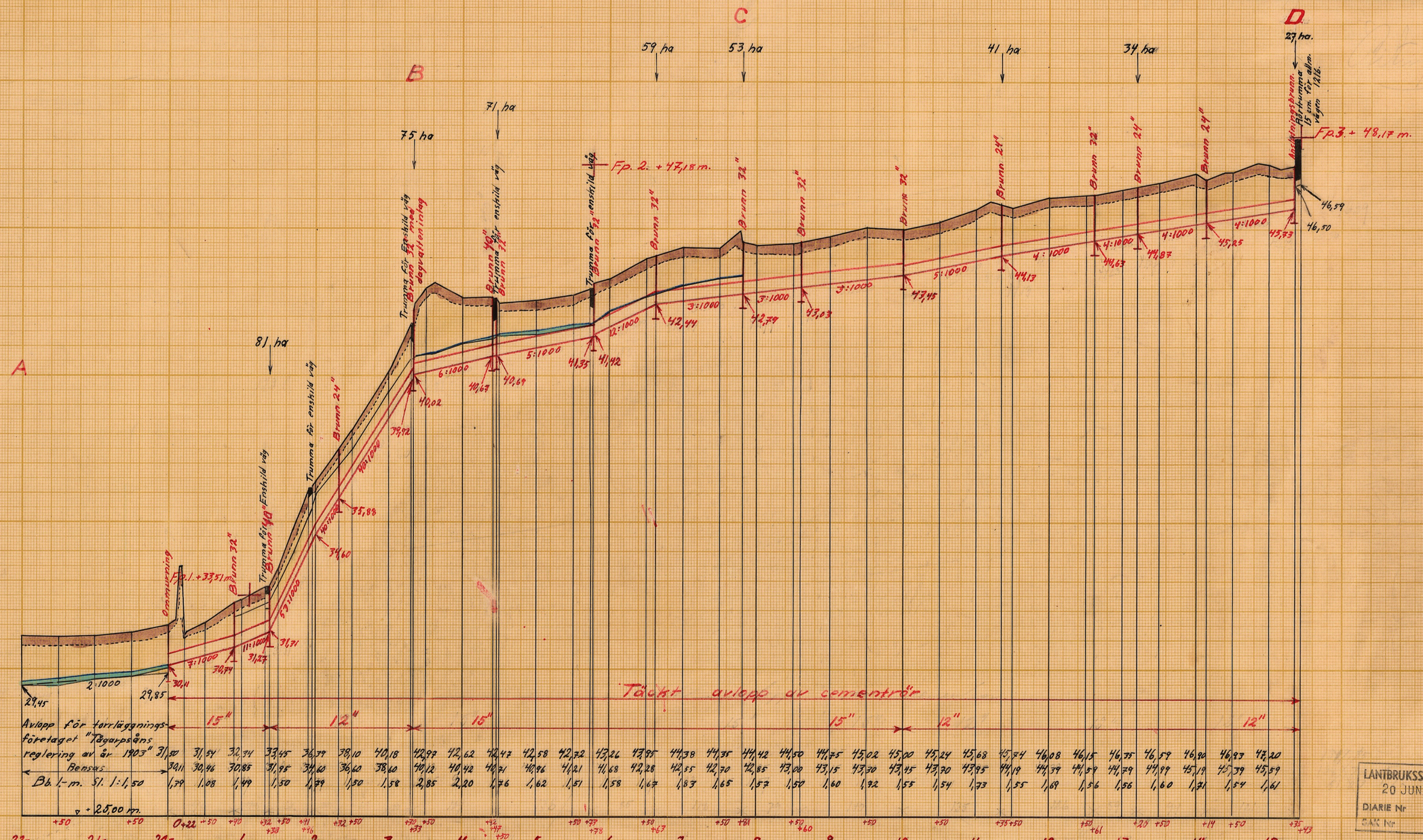

LANTBRUKSSTYRELSEN
20 JUN 1952
DIARIE Nr
SAK Nr

Förslag till

Df Kleisinge-Sireköpinge av år 1950

i Sireköpinge socken-(~~med~~) av Malmöhus län

upprättat år(-~~en~~) 1950 (~~utan~~) samband med sjöförrättning enl. vattenlagen av

Original
~~Kopia~~

ARN.Nr 002

(Namn)

M 3*1002

Statens lantbruksingenjör
(Titel)

Antal ritn. st. 3

KUNGL. LANTBRUKSSTYRELSENS ARKIV Nr 3989-2

Statens Reproduktionsanstalt 1947

Ritning 3.
Typritningar.

Typritning för ommurning
vid 0+00 = 20+00
Skala 1:50

Typritningar för brunnar med inre diameter av:
Skala 1:50

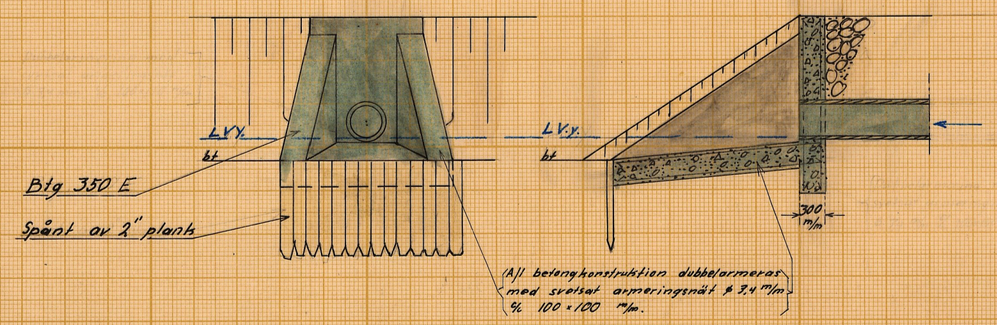

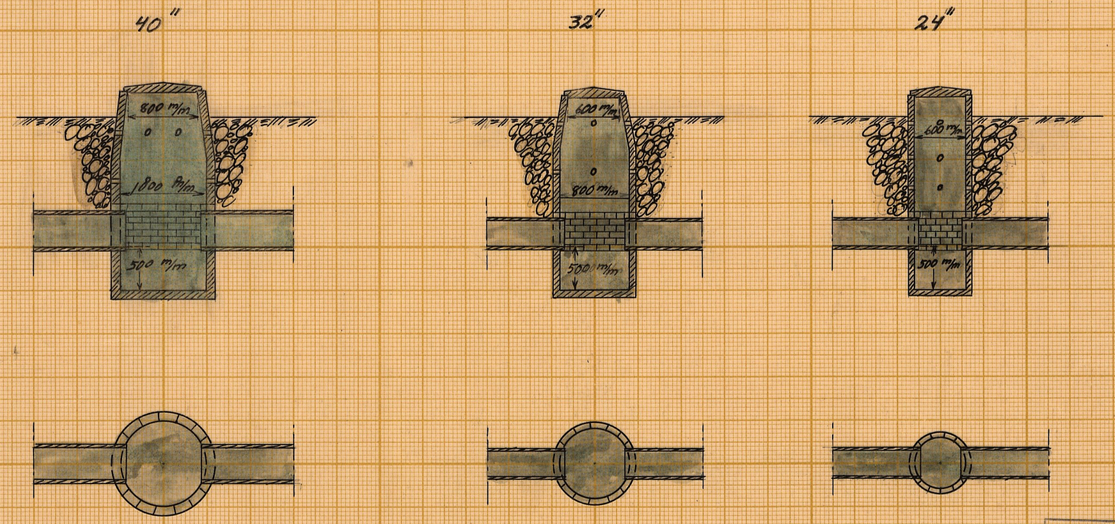

Skala 1:50

LANTBRUKSSTYRELSEN
20 JUN. 1952
DIARIE Nr
DAK Nr

Förslag till
Df Kleisinge-Sireköpinge av år 1950
i Sireköpinge socken-(~~kn~~) av Malmöhus län
upprättat år(-~~om~~) 1950 (~~utan~~) samband med syneförrättning enl. vattenlagen av
NTH.Nr 003
(Namn)
Original
~~Kopia~~
M 3·1002 Statens lantbruksingenjör
(Titel)
Antal ritn. st. 3
KUNGL. LANTBRUKSSTYRELSENS ARKIV Nr 3989-3

Statens Reproduktionsanstalt 1947

3989-3

_M____3★1002

LANTBRUKSSTYRELSEN
20 JUN 1952
DIARIE N:

Kungl. Lantbruksstyrelsens
arkiv

Handlingar
till
dikningsföretaget
"Kleisinge-Sireköpinge av år 1950"
i Sireköpinge socken,
Malmöhus län.
Upprättade vid syneförrättning
år 1950.

Statligt stöd beviljat av
LANTBRUKS-NÄMNDEN Bldr. ~~Dik~~ den 18/6 1953.
LANTBRUKS-STYRELSEN ~~Bldr.~~ Län den / 19....

Arbetets utförande godkänt
den 12/6 1953. utan / ~~med~~
ändring av arbetsplan.
(ändring har införts å berörda ritningar
med ..... färgbeteckning)

Handlingar

till

dikningsföretaget

"Kleisinge-Sireköpinge av år 1950"

i Sireköpinge socken,

Malmöhus län.

Upprättade vid syneförrättning

år 1950.

Innehåller 52 sidor.

Härtill hör 2 ritningar.

Översiktskarta.

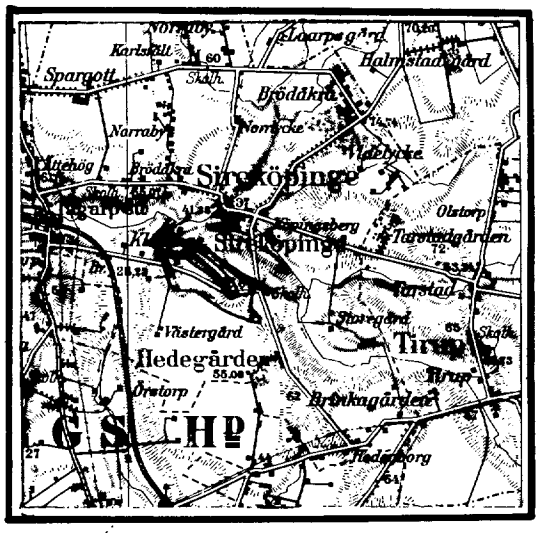

Skala 1:100000.

Protokoll, fört vid sammanträde för synförrättning enl. 10 kap. vattenlagen angående torläggning av marken till Sireköpinge nr 16 m. fl. belägen i Sireköpinge socken, Malmöhus län.

Å 1950 den 25 maj inställde sig undertecknad statens lantmätningsjägare och förrättningsman samt skiftesgodemännen Henry Larsson i Brickefält och John Larsson i Rönnarp nr 2 hos godsägaren Hjalmar Christensson, Sireköpinge gård per Tågarp, för att enligt Länsstyrelsens för förrättningsmannen utfärdade föreskrifter (bil. 1) handlägga synförrättning enl. 10 kap. vattenlagen angående torläggning av marken till Sireköpinge nr 16 m. fl. belägen i Sireköpinge socken, Malmöhus län. Kungörelse om sammanträdet, som förrättningsmannen den 11 april 1950 översänt till pastorsämbetet i Sireköpinge församling, hade anslagits för församlingen söndagen den 16 april 1950 (bil. 2). Kungörelsen hade även varit införd i Skånska Dagbladet den 12 april 1950. Till hände sakägare hade förrättningsmannen den 15 april 1950 översänt underrättelser om sammanträdet. Förteckning hade upprättats över avsända kungörelser, kallelser och underrättelser.

Följande hade tillstädeskommit.
Följande till synförrättningen.

Godsägaren Hjalmar Christensson, Sireköpinge gård, äg. 3½ mtl. Sireköpinge 16', gatehuset Sireköpinge 10' och 3/32 mtl. Kleisinge

1^{4} och 1/64 mtl. Kleisinge 1^{5} (lgf. 24/1 1945 § 36), biträdd av inspektoren Albert Svensson.

Godsägaren J. Bernhard Nilsson, Hedegården, ägl. 1/4 mtl. Kleisinge 1^{2} och 3/16 mtl. Lirsköpinge 7^{3} (lgf. 3/10 1921 § 523) genom sonen Kurt Nilsson (utan fullmakt).

Lantmästaren Kurt Nilsson, Hedegården, arr. 1/4 mtl. Kleisinge 1^{2}.

Lantbr. Olof Svensson, Kleisinge, ägl. 55/192 mtl. Kleisinge 1^{12} (lgf. 3/11 1937 § 762).

Lantbr. Einar Fredlund, Kleisinge, ägl. 5/16 mtl. Kleisinge 2^{2} (lgf. 27/9 1933 § 468).

Lantbr. Birger Bertsson, Kleisinge, ägl. 5/16 mtl. Kleisinge 2^{3} (lgf. 7/1 1948 nr 2).

Lantbr. Gösta Rågård, Tågarp, sysloman för torrläggningsföretagen "Tågarpsåns reglering av år 1903".

~~Vägförvaltningen, Malmö, genom vägmästaren Simon Danielsson~~

§ 1.

Länsstyrelsen för förrättningsmannen utfärdade förordnande upplästes och bilades protokollet (bil. 1).

§ 2.

Jäv mot synemännen hade ingen att anmäla. Synemännen visste sig ej heller stå i jävsförhållande till nu hända sakägare. Godemännen förklarade, att de innehade uppdrag att vara skiftesgodemän samt att de avlagt föreskriven ed.

§ 3.

Laga hinder mot förrättningens handläggande hade ingen att anmäla.

§ 4.

Förrättningsmannen framlade en plankarta över de områden, som komma att beröras av det planerade torrläggningsföretaget, samt profil- och sektionsritningar över de avlopp, vilkas uppfagande vissa sakägare påpekas vid förundersökningarna.

§ 5.

Sökandena framhöllo, att vissa delar av deras fastigheter voro mycket försumpade och i behov av förbättrad torrläggning. De yrkade att ett nytt tärnt avlopp skulle uppfagas från avvägningspunkten 0+00 = 20+00 vid Tågarpsån söder och öster ut till allmänna vägen från Alfastorp till Vipsätter eller väg 1216. Det nya avloppet borde utföras i den sträcka-

ning, som på planskissen markerats A-B-C-D.

§ 6.

Förrättningsmannen meddelade, att Olof Svensson och Einar Fredlund den 22 september 1949 undertecknat en föreningshandling med förklaring att de gjorde gemensam sak med sökanden till förrättningen. Handlingen upplästes, varefter den vitsordades genom synemännens påskrift (bil. 4).

§ 7.

Förrättningsmannen meddelade att han jämlikt bestämmelserna i 10 kap. 52 § vattenlagen inhämtat yttrande från Vägförvaltningen (bil. 5-7).

§ 8.

Företogs synegången, varefter sammanträdet fortsatte.

§ 9.

Förrättningsmannen redogjorde för det av honom upprättade förslaget till nya avlopp m. m. Förslagshandlingarna bilades protokollet;

värderingslängden	bil. A,
kostnadsförslaget	bil. B,
arbetsbeskrivningen	bil. C.

§ 10.

Togavo synemännens utlåtande (bil. D), varefter kostnadsfördelningslängden uppläsäs (bil. E).

§ 11.

Redogjorde fördelningsmannen för bestämmelserna rörande bidrag och lån till dikläggningsförslag.

§ 12.

Delägarna beslöto att gemensamt ansöka om bidrag från statens avdikningsanslag till kostnaderna för förslagets utförande. De uppdrogo åt godsägaren Hjalmar Kristensson, Sirsköpinge gård, Tågarp och vid förfall för honom åt lantbrukaren Olof Svensson, Klesinge, Tågarp;

att hos Kungl. Lantbruksstyrelsen ansöka om bidrag från Statens avdikningsanslag,

att om bidrag beviljas, med Kungl. Lantbruksstyrelsen avsluta kontrakt rörande dikningsförslagets utförande samt reservera och mottaga beviljat bidrag.

§ 13.

Sedan närvarande delägare förklarat sig beredda att nu utse styrelse, valdes till ensam styrelseledamot eller styrsman inspektorn Albert Svensson, Sirsköpinge gård, Tågarp.

§ 14.

Lämnades följande uppgifter om åkerarealer vid de av dikningsföretaget berörda brukningsdelarna;

Sirköpinge gård		326 ha
Kleisinge	1:5	32 "
Kleisinge	2:2	26 "

§ 15.

Till protokollet antecknades, att kostnaderna för kartläggning m. m. under synförrättningen beräknats till 230 kr, vilka förskotterats av godsägaren Christensson.

§ 16.

Utbetalades ersättningarna till sliftesgodemännen sålunda;

Henry Larsson	16.- kr.
John Larsson	16.80 "
Summa	32.80 kr.

§ 17.

Då inget yttrande förkom, upplästes och godkändes protokollet, varefter förrättningen förklarades avslutad och sammanträdet upplöstes.

Sirköpinge den 25 maj 1950.

A tjänstens vägnar:

C. A. Mellin

Statens lantbruksingenjör.

Henry Larsson

Ove Kesta

John Larsson

Ek.D.nr 87/732 1945. 257/1945 - 121/1946

Ink. till Lantbruksingeniörskontoret
den 3/12 1945

Bil. 1.

RESOLUTION.

Översändes till lantbruksingenjören i Malmöhus län, - som förordnas att, därest laga hinder ej möter, i behörig ordning företaga den i inneliggande ansökan omförmälda förrättning; skolande bevis om detta förordnandes emottagande skyndsamt hit insändas.

Malmö i landskansliet den 29 november 1945.

På länsstyrelsens vägnar:

T. Kinnman

E. Kvistberg

Utkänt d. 3/12 -45

MALMÖHUS LÄNS
HUSHÅLLNINGSSÄLLSKAP

87/

Länsstyrelsen i Malmöhus län
Inl. 23. NOV. 1945
Landskansliet

Till

Länsstyrelsen i Malmöhus län.

Med anledning av härvid fogade ansökan jämte resolution får Torrläggningsnämnden i Malmöhus län härigenom föreslå

lantbruksingeniören i Malmöhus län

såsom lämplig förrättningsman för ifrågavarande företag avseende Sireköpinge gård i Sireköpinge socken, Malmöhus län.

Malmö den 27 november 1945.

Å TORRLÄGGNINGSNÄMNDENS I MALMÖHUS LÄN vägnar

Gunnar Nilsson

Ek.d. nr 847/732 år 1945.

929

Resolution.

Översändes till torrläggningsnämnden i Malmöhus län för vidare åtgärd enligt 4 § 2 mom. i Kungl. kungörelsen den 25 maj 1945 (nr 344) angående torrläggningsnämnder.

Malmö i landskansliet den 12 november 1945.

På tjänstens vägnar:

E. Kvistberg

87/1029

N. D. ..... nr 732/45

Länsstyrelsen i Malmöhus län
Ink. 10 NOV 1945
Landskansliet.

Till

Länsstyrelsen,

Malmö.

Vördsamt anhålles om förordnande för behörig förrättningsman att handlägga syneförrättning enligt 10 kap. vattenlagen för torrläggning av marker till min egendom Sireköpinge gård i Sireköpinge socken, Malmöhus län. Av förrättningen torde även komma att beröras marker tillhörande Nilson B. Hedegården, Einar Fredlund, Kleisinge 2 ~~9~~. Olof Svenson, Kleisinge 1.

Sireköpinge per Tågarp den 7/11 1945.

Hj. Christenson

Godsägare Hjalmar Christenson
N.N.

Telefon Tågarp 16.

Ink. till Lantbruksingeniörskontoret
den 28/4 1950.

Bil. 2

Kungörelse ang. sammanträde för syneförrättning enl. 10 kap. vattenlagen.

Kungörelse.

Sammanträde för syneförrättning enl. 10 kap. vattenlagen angående torrläggning av marker till Sireköpinge gård m.fl. hemman i Sireköpinge socken, Malmöhus län, kommer att hållas hos godsägaren Hjalmar Christensson, Sireköpinge gård pr Tågarp, torsdagen den 25 maj 1950 kl. 10, då vederbörande sakägare hava att tillstädeskomma personligen eller genom lagligen befullmäktigade ombud. Av förrättningen kommer att beröras dels marker till Sireköpinge nr 7, 10 och 16 samt Kleisinge nr 1 och 2 i Sireköpinge socken, dels dikningsföretaget "Tågarpsåns reglering år 1903", dels allmänna vägen Alfastorp-Vipeslottet eller väg 1216.

Malmö den 11 april 1950.

Å tjänstens vägnar:

C.H.Wallér

C.H.Wallér

Statens lantbruksingenjör.

Att förestående kungörelse anslagits för Sireköpinge församling söndagen den 16 april 1950 betygar:

Gustaf Renwik
kyrkoherde

Anhålles, att förestående kungörelse fortast möjligt måtte anslås för Sireköpinge församling samt därefter, med bevis om att den anslagits, återsändas till förrättningsmannen under adr. Lundavägen 66, Malmö.

Bil. 3.

Förteckning över avsända kungörelser, kallelser och underrättelser.

Adressat.	Adress.	Datum för underrättelsens avs.
Pastorsämbetet i Sireköpinge församling /kungörelse/	Axelvold	11/4 1950
Lantbr. Henry Larsson, Eriksfält,	Svalöv	" "
Lantbr. John Larsson, Rönnarp nr 2,	Tågarp	" "
Godsägaren Hjalmar Christenson, Sireköpinge		15/4 "
gård,	"	" "
Godsägaren J. Bernhard Nilsson, Hedegården,	"	" "
Lantmästaren Kurt Nilsson, Hedegården,	"	" "
Lantbr. Olof Svensson, Kleisinge,	"	" "
" Einar Fredlund, "	"	" "
" Birger Gertsson, "	"	" "
Sysslomannen för dikningsföretaget		
"Tågarpsåns reglering år 1903", lantbr.		
Gösta Rågård,	"	" "
Vägförvaltningen,	Malmö	" "

Malmö den 15 april 1950.

Å tjänstens vägnar:

C.H.Wallér

Statens lantbruksingenjör.

N.N.

Bil. 4.

Förening.

Härmed förena vi oss med godsägare Hjalmar Christenson i hans den 9/11 1945 daterade ansökan om syn enligt vattenlagen i och för torrläggning av vattenskadade marker till Sireköpinge gård i Sireköpinge socken, Malmöhus län.

Klävinge den 22/9 1949
Olof Ivenson

Hen Olof Ivensons egenhändiga namnteckning bevittnas
Nils M. Nilsson
Malmö

Tannar Olofsson,
Sireköpinge.

Klävinge den 22/9-49
Einar Fredlund

Hen Einar Fredlunds egenhändiga namnteckning bevittnas
Nils M. Nilsson
Malmö.

Mariane Persson

Vitsorden.
E. H. Nilsson
Johan Persson.
Henry Persson

Bil. 5.

Till

Vägförvaltningen i Malmöhus län,

Malmö.

Ang. dikningsföretaget Kleisinge-Sireköpinge av år 1950.

Efter förordnande av Länsstyrelsen har jag upprättat förslag till nya avlopp för dikningsföretaget Kleisinge-Sireköpinge av år 1950 i Sireköpinge socken, Malmöhus län. Sammanträde i ärendet kommer att hållas hos godsägaren Hjalmar Christensson, Sireköpinge gård, torsdagen den 25 maj 1950 kl. 10.00. Då det planerade dikningsföretaget berör allmänna vägen från Alfastorp till Vipeslottet eller väg 1216, får jag härmed jämlikt bestämmelserna i 10 kap. 52 § vattenlagen översända ett utdrag av mitt förslag till utlåtande i ärendet med anhållan om Vägförvaltningens yttrande.

Malmö den 5 maj 1950.

I tjänsten:

C.H. Wallér

C.H.Wallér

Statens lantbruksingenjör.

Dikningsföretaget Kleisinge-Sireköpinge av år 1950.

Utdrag av förslag till utlåtande.

Mom. 7. Broar och trummor.

Allmänna vägar.

Det nya täckta avloppet av 30 cm. /12"/ cementrör / dikessträckan C-D/ skall vid avvägningspunkten 15+35, som ligger cta 400 m. väster om vägskälet vid Vipeslottet / vägarna 1210 och 1216/, anslutas till nerströmssidan eller norra sidan av en trumma genom allmänna vägen Alfastorp-Vipeslottet eller väg 1216. Trumman, som är utförd av 15 cm. /6"/ tegelrör, ligger vid nerströmssidan på höjden + 46,50 m. och vid uppströmssidan på höjden + 46,59 m. Vägbanan över trumman ligger på höjden + 48,10 m. och marken närmast trumman vid nerströmssidan på höjden + 47,10 m. och vid uppströmssidan på höjden + 47,60 m. Trumman har ej utförts av rör med tillräckliga dimensioner och ej heller till det djup, som erfordras för ovanför liggande markerns torrläggning. Då ägaren av markerna uppströms eller söder om vägen emellertid ej påfordrat att trumman skall ombyggas, kan den tillsvidare bibehållas oförändrad. Vid trummans nerströmssida, där det nya avloppet av 30 cm. /12"/ cementrör skall anslutas /avvägningspunkten 15+35/, finnes nu en bristfällig anslutningsbrunn, som måste rivas och ersättas. Den nya brunnen, som skall byggas av Vägförvaltningen, skall utföras av rör med lämpliga dimensioner - förslagsvis 60 cm. -, med 50 cm. slamrum och till sådant djup, att dikningsföretagets rörledning kan anslutas till brunnen på höjden + 45,73 m. För utförandet av den nya anslutningsbrunnen äger Vägförvaltningen att av dikningsföretaget uppbära ersättning med 150 kr.

Dikningsföretagets styrelse skall i god tid underrätta Vägförvaltningen när den nya anslutningsbrunnen senast bör vara utförd.

Malmö i maj 1950.

Å tjänstens vägnar:

C.H.Wallér

Statens lantbruksingenjör.

GFÖRVALTNINGEN
I
MALMÖHUS LÄN
—
VÄGDIREKTÖREN

Dnr 2440-43/50

Ink. till Lantbruksingenjörskontoret
den 12/5 1950.

Bil. 7

Till
Statens lantbruksingenjör,
C. H. Wallér,
Malmö.

Ang. dikningsföretaget Kleisinge - Sireköpinge av år 1950.

Med anledning av Eder skrivelse den 5 maj 1950 får jag härmed meddela, att det av Eder översända utdraget av förslag till utlåtande angående rubricerade företag granskats utan erinran.

Malmö den 10 maj 1950.

W. Mannerfelt

SD/apt

VÄRDERINGSLÄNGD

	Fastighet och ägare / Ägobeskrivning	Ägofigurnummer	Förbättrad mark: åker, tomt har	Förbättrad mark: åker, tomt ar	Förbättrad mark: annan mark har	Förbättrad mark: annan mark ar	Markvärde per hektar: nuvarande	Markvärde per hektar: blivande	Båtnad per hektar	Båtnad per ägofigur	
							kronor	kronor	kronor	kronor	öre
	1	2	3		4		5	6	7	8	
1	Sireköpinge s:n.										
2											
3	Avdelning 1.										
4	Kleisinge 1^{12}, 55/192 mtl.										
5											
6	Olof Svensson.										
7											
8	Alstringsbåtnad.										
9	Åker, lättlera	1		15			2000	4000	2000	300	-
10											
11	" "	2		14			2400	4000	1600	224	-
12	" "	3		13			2400	4000	1600	208	-
13											
14	A - summa			42						732	-
15	Totalsumma kronor									732	-
16											
17	Kleisinge 2^{2}, 5/16 mtl.										
18											
19	Einar Fredlund.										
20	Alstringsbåtnad.										
21											
22	Åker, lättlera	4		57			2600	4000	1400	798	-
23	" "	5		90			2600	4000	1400	1260	-
24											
25	" "	6		80			2600	4000	1400	1120	-
26	A - summa		2	27						3178	-
27											
28	Totalsumma kronor									3178	-
29	Avdelning 2.										
30											
31	Kleisinge 2^{2}, 5/16 mtl.										
32											
33	Einar Fredlund.										

Fastighet och ägare / Ägobeskrivning	Ägofigurnummer	Förbättrad mark: åker, tomt har	Förbättrad mark: åker, tomt ar	Förbättrad mark: annan mark har	Förbättrad mark: annan mark ar	Markvärde per hektar: nuvarande kronor	Markvärde per hektar: blivande kronor	Båtnad: per hektar kronor	Båtnad: per ägofigur kronor	Båtnad: per ägofigur öre
1	2	3		4		5	6	7	8	
Alstringsbåtnad.										
Åker, lättlera	7		50			2600	4000	1400	700	-
A - summa			50						700	-
Totalsumma kronor									700	-
Kleisinge 1[12], 55/192 mtl.										
Olof Svensson.										
1. Alstringsbåtnad.										
Åker, lättlera	8		28			2600	4000	1400	392	-
" "	9		32			2600	4000	1400	448	-
" "	10		42			2800	4000	1200	504	-
" "	11		51			2800	4000	1200	612	-
" "	12		55			3000	4000	1000	550	-
" "	13		59			3200	4000	800	472	-
" "	14		79			3200	4000	800	632	-
" "	15		42			3000	4000	1000	420	-
" "	16		59			3000	4000	1000	590	-
A - summa		4	47						4620	-
2. Brukningsbåtnad.										
Ägofigurerna	8-16	4	47							
"	17		79							
"	18		63							
Överföres		5	89							

VÄRDERINGSLÄNGD

	Fastighet och ägare / Ägobeskrivning	Ägofigurnummer	Förbättrad mark: åker, tomt har	Förbättrad mark: åker, tomt ar	Förbättrad mark: annan mark har	Förbättrad mark: annan mark ar	Markvärde per hektar: nuvarande kronor	Markvärde per hektar: blivande kronor	Båtnad per hektar kronor	Båtnad per ägofigur kronor	Båtnad per ägofigur öre
	1	2	3		4		5	6	7	8	
1	Överfört		5	89							
2											
3	Ägofigurerna	19		77							
4	"	20		27							
5											
6	B - summa		6	93					300	2079	-
7											
	Totalsumma kronor									6699	-
8											
9	Avdelning 3.										
10											
11	Sireköpinge 16[1], 3 1/2 mtl.										
12	Hjalmar Christenson.										
13											
14	Alstringsbåtnad.										
15	Åker, lättlera	21		42			2200	4000	1800	756	-
16											
17	" "	22		20			2000	4000	2000	400	-
18	" "	23		54			2200	4000	1800	972	-
19											
20	" "	24		45			2200	4000	1800	810	-
21											
22	" "	25		51			2400	4000	1600	816	-
23	" "	26		62			2800	4000	1200	744	-
24											
25	" "	27		36			3000	4000	1000	360	-
26	" "	28		20			3000	4000	1000	200	-
27											
28	A - summa		3	30						5058	-
29	Totalsumma kronor									5058	-
30											
31	Kleisinge 1[4], 3/32 mtl.										
32	Hjalmar Christenson.										
33	Alstringsbåtnad.										

Kungl. Lantbruksstyrelsens formulär K 78 n.
12. 1945. 20000.

STATENS REPRODUKTIONSANSTALT
560945

Fastighet och ägare / Ägobeskrivning	Ägofigurnummer	Förbättrad mark: åker, tomt, har	Förbättrad mark: åker, tomt, ar	Förbättrad mark: annan mark, har	Förbättrad mark: annan mark, ar	Markvärde per hektar: nuvarande, kronor	Markvärde per hektar: blivande, kronor	Båtnad: per hektar, kronor	Båtnad: per ägofigur, kronor	Båtnad: per ägofigur, öre
1	2	3		4		5	6	7	8	
Åker, lättlera	29		30			2000	4000	2000	600	-
" "	30		06			2000	4000	2000	120	-
" "	31		28			2200	4000	1800	504	-
" "	32		07			1600	4000	2400	168	-
" "	33		28			2000	4000	2000	560	-
" "	34		20			2200	4000	1800	360	-
" "	35		40			2400	4000	1600	640	-
" "	36		39			3000	4000	1000	390	-
" "	37		20			1800	4000	2200	440	-
" "	38		30			2000	4000	2000	600	-
" "	39		20			2200	4000	1800	360	-
" "	40		17			2000	4000	2000	340	-
" "	41		48			2200	4000	1800	864	-
A - summa		3	33						5946	-
Totalsumma kronor									5946	-
Sireköpinge 10[1], gatehus.										
Hjalmar Christenson.										
Alstringsbåtnad.										
Åker, lättlera	42		39			2200	4000	1800	702	-
A - summa			39						702	-
Totalsumma kronor									702	-

VÄRDERINGSLÄNGD

Fastighet och ägare / Ägobeskrivning	Ägofigurnummer	Förbättrad mark: åker, tomt har	Förbättrad mark: åker, tomt ar	Förbättrad mark: annan mark har	Förbättrad mark: annan mark ar	Markvärde per hektar: nuvarande kronor	Markvärde per hektar: blivande kronor	Båtnad per hektar kronor	Båtnad per ägofigur kronor	Båtnad per ägofigur öre
1	2	3		4		5	6	7	8	
Sireköpinge 7^3, 3/16 mtl.										
J. Bernhard Nilsson; arr. Kurt Nilsson.										
Alstringsbåtnad.										
Åker, lättlera	43		07			3600	4000	400	28	-
" "	44		07			2600	~~4000~~ 3200	600	42	-
A - summa			14						70	-
Totalsumma kronor									70	-
Kleisinge 1^2, 1/4 mtl.										
J. Bernhard Nilsson; arr. Kurt Nilsson.										
Alstringsbåtnad.										
Åker, lättlera	45		32			2600	~~4000~~ 3200	600	192	-
" "	46		17			3400	4000	600	102	-
A - summa			49						294	-
Totalsumma kronor									294	-
Sammandrag.										
Sireköpinge socken.										
Avdelning 1.										
Kleisinge 1^{12}, 55/192 mtl.										
Olof Svensson	1-3		42						732	-
Överföres			42						732	-

Fastighet och ägare / Ägobeskrivning	Ägofigurnummer	Förbättrad mark: åker, tomt har	Förbättrad mark: åker, tomt ar	Förbättrad mark: annan mark har	Förbättrad mark: annan mark ar	Markvärde per hektar: nuvarande kronor	Markvärde per hektar: blivande kronor	Båtnad per hektar kronor	Båtnad per ägofigur kronor	Båtnad per ägofigur öre
1	2	3		4		5	6	7	8	
Överfört			42						732	-
Kleisinge 2^{2}, 5/16 mtl.										
Einar Fredlund	4-6	2	27						3178	-
Summa för avdelning 1		2	69						3910	-
Avdelning 2.										
Kleisinge 2^{2}, 5/16 mtl.										
Einar Fredlund	7		50						700	-
Kleisinge 1^{12}, 55/192 mtl.										
Olof Svensson	8-16	4	47						6699	-
Summa för avdelning 2		4	97						7399	-
Avdelning 3.										
Sireköpinge 16^{1}, 3 1/2 mtl.										
Hjalmar Christenson	21-28	3	30						5058	-
Kleisinge 1^{4}, 3/32 mtl.										
Hjalmar Christenson	29-41	3	33						5946	-
Sireköpinge 10^{1}, gatehus.										
Hjalmar Christenson	42		39						702	-
Sireköpinge 7^{3}, 3/16 mtl.										
J. Bernhard Nilsson, arr. Kurt Nilsson	43-44		14						70	-
Överföres		7	16						11776	-

VÄRDERINGSLÄNGD

Fastighet och ägare / Ägobeskrivning	Ägofigurnummer	Förbättrad mark: åker, tomt har	Förbättrad mark: åker, tomt ar	Förbättrad mark: annan mark har	Förbättrad mark: annan mark ar	Markvärde per hektar: nuvarande kronor	Markvärde per hektar: blivande kronor	Båtnad per hektar kronor	Båtnad per ägofigur kronor	Båtnad per ägofigur öre
1	2	3		4		5	6	7	8	
Överfört		7	16						11776	-
Kleisinge 1[2], 1/4 mtl.										
J. Bernhard Nilsson; arr. Kurt Nilsson	45-46		49						294	-
Summa för avdelning 3		7	65						12070	-
Summa för hela företaget		15	31						23379	-
		Summa alstringsbåtnad							21300	-
		Summa brukningsbåtnad							2079	-

Sireköpinge den 25 maj 1950.

Å tjänstens vägnar:

C.H. Wallér

Statens lantbruksingenjör

Henry Larsson

Henry Larsson

John Larsson

John Larsson

Gode män.

2,46 ha vinner endast brukningsbåtnad.

Fastighet och ägare Ägobeskrivning	Ägo-figur-nummer	Förbättrad mark				Markvärde per hektar		Båtnad			
		åker, tomt		annan mark		nu-varande	bli-vande	per hektar	per ägofigur		
		har	ar	har	ar	kronor	kronor	kronor	kronor	öre	
1	2	3		4		5	6	7	8		
											1
											2
											3
											4
											5
											6
											7
											8
											9
											10
											11
											12
											13
											14
											15
											16
											17
											18
											19
											20
											21
											22
											23
											24
											25
											26
											27
											28
											29
											30
											31
											32
											33

KOSTNADSFÖRSLAG

Läge	Längd m.	Arbete, jordart m. m.	Antal	à-pris	Kostnad kronor	Kostnad öre	Kostnad kronor	Kostnad öre	Summa kronor	Summa öre
		Dikessträckan A-B.								
Schaktningsarbete, rör m.m.										
22+00- -20+00= =0+00	200	Det nuvarande avloppet, som ingår i torrläggningsföretaget "Tågarpsåns reglering av år 1903", skall upprensas av detta företag			-	-				
0+00- -0+22	22	Cementrör; 15" m.	22	6,50	143	-				
		Schaktning, stämpling, rörläggning, höljning m	22	7,00	154	-				
0+22- -0+90	68	Cementrör; 15" m	68	6,50	442	-				
		Schaktning, stämpling, rörläggning, höljning m	68	3,00	204	-				
0+90- -1+38	48	Cementrör; 15" m	48	6,50	312	-				
		Schaktning, stämpling, rörläggning, tätning av rörskarvarna, höljning m	48	5,50	264	-				
1+38- -2+50	112	Cementrör; 12" m	112	5,00	560	-				
		Schaktning, stämpling, rörläggning, höljning m	112	4,00	448	-				
2+50- -3+33	83	Cementrör; 12" m	83	5,00	415	-				
		Schaktning, stämpling, rör-								
Övf.	533 m.	Överföres			2942	-				

K. Lantbruksstyrelsens formulär K 81 n.
12. 1945. 20000.

STATENS REPRODUKTIONSANSTALT
561345

Läge	Längd m.	Arbete, jordart m. m.	Antal	à-pris	Kostnad kronor	Kostnad öre	Kostnad kronor	Kostnad öre	Summa kronor	Summa öre
Övf.	533	Överfört			2942	-				
Tills.	533 m.	läggning, höljning m	83	3,25	270	-	3212	-		
Diverse arbeten.										
		Ommurning av rörutloppet vid 20+00=0+00								
		Utföres enligt typritning			300	-				
		Brunn 32" med kopplingar vid 0+90 st.	1		95	-				
		Brunn 32" med kopplingar och dagvattenin-tag; vid 3+33 st.	1		130	-				
		Brunn 24" med kopplingar; vid 2+32 st.	1		70	-				
		Brunn 40" med kopplingar; vid 1+38 st.	1		160	-				
		Rothuggning och borttagning av träd och buskar			50	-	805	-		
Oförutsett och arbetsledning m.m. c:a 20 %							683	-	4700	-
		Dikessträckan B-C.								
Schaktningsarbete, rör m.m.										
3+33--4+42	109	Cementrör; 15" m	109	6,50	709	-				
		Schaktning, stämpling, rörlägg-ning, höljning m	109	3,25	354	-				
4+42--6+63	221	Cementrör; 15" m	221	6,50	1437	-				
		Schaktning, stämpling, rör-								
Övf.	330	Överföres			2500	-			4700	-

KOSTNADSFÖRSLAG

Läge	Längd m.	Arbete, jordart m. m.		Antal	à-pris	Kostnad kronor	Kostnad öre	Kostnad kronor	Kostnad öre	Summa kronor	Summa öre
Övf.	330	Överfört				2500	-			4700	-
		läggning, höljning	m	221	2,75	608	-				
6+63-7+81	118	Cementrör; 15"	m	118	6,50	767	-				
		Schaktning, stämpling, rör-									
		läggning, höljning	m	118	3,75	443	-	4318	-		
Tills.	448 m.										
Diverse arbeten.											
		Brunnar 32" med kopplingar; vid 4+47,									
		5+78, 6+63 och 7+81	st.	4	95.-	380	-				
		Brunn 40" med kopplingar; vid 4+42	st.	1		160	-				
		Rothuggning och borttagning av träd och									
		buskar				50	-	590	-		
Oförutsett och arbetsledning m.m. c:a 20 %								892	-	5800	-
		Dikessträckan C-D.									
Schaktningsarbete, rör m.m.											
7+81- -10+00	219	Cementrör; 15"	m	219	6,50	1424	-				
		Schaktning, stämpling, rör-									
		läggning, höljning	m	219	4,25	931	-				
10+00- -13+20	320	Cementrör; 12"	m	320	5,00	1600	-				
		Schaktning, stämpling, rör-									
		läggning, höljning	m	320	3,50	1120	-				
Övf.	539	Överföres				5075	-			10500	-

Läge	Längd m.	Arbete, jordart m. m.	Antal	å-pris	Kostnad kronor	Kostnad öre	Kostnad kronor	Kostnad öre	Summa kronor	Summa öre
Övf.	539	Överfört			5075	-			10500	-
13+20- -15+35	215	Cementrör; 12" m	215	5,00	1075	-				
		Schaktning, stämpling, rör-								
		läggning, höljning m	215	4,00	860	-	7010	-		
Tills.	754 m.									
Diverse arbeten.										
		Brunnar 32" med kopplingar; vid 8+60,								
		10+00 och 12+61 st.	3	95.-	285	-				
		Brunnar 24" med kopplingar; vid 11+35,								
		13+20 och 14+14 st.	3	70.-	210	-				
		Anslutningsbrunn vid nerströmssidan av								
		allmänna vägen Alfastorp-Vipeslottet								
		eller väg 1216; vid 15+35. Arbetet								
		skall utföras av Vägförvaltningen	-	-	-	-	495	-		
Ersättningar.										
		Ersättning till Vägförvaltningen för an-								
		slutningsbrunn; vid 15+35					150	-		
Oförutsett och arbetsledning m.m. c:a 20 %							1545	-	9200	-
					Summa kostnad				19700	-

Sammandrag.

533	Dikessträckan A-B	4700	-		
448	" B-C	5800	-		
Övf. 981	Överföres	10500	-		

KOSTNADSFÖRSLAG

Läge	Längd m.	Arbete, jordart m. m.	Antal	à-pris	Kostnad kronor	Kostnad öre	Kostnad kronor	Kostnad öre	Summa kronor	Summa öre
Övf. 981		Överfört					10500	-		
754	1735	Dikessträckan C-D					9200	-	19700	-
Summa	1735 m.						Summa		19700	-

Sireköpinge den 25 maj 1950.

Å tjänstens vägnar:

C.H.Wallér

Statens lantbruksingenjör.

STATENS REPRODUKTIONSANSTALT
561345

Läge	Längd m.	Arbete, jordart m. m.	Antal	à-pris	Kostnad		Kostnad		Summa		
					kronor	öre	kronor	öre	kronor	öre	
											1
											2
											3
											4
											5
											6
											7
											8
											9
											10
											11
											12
											13
											14
											15
											16
											17
											18
											19
											20
											21
											22
											23
											24
											25
											26
											27
											28
											29
											30
											31
											32
											33
											34
											35

Bil. C.

Arbetsbeskrivning.

1/ Ommurningen skall utföras av betong med 350 kg. E-cement per m^3 och i enlighet med upprättad typritning. Grunden skall utbottnas med skärv.

2/ Blivande entreprenör skall i god tid underrätta dikningsföretagets styrelse om de tidpunkter, då sådana arbeten komma att utföras, som beröra allmänna och enskilda vägar, kraftledningar, telefonledningar och telefonkablar. Styrelsen äger sedan att därom underrätta vederbörande.

3/ Sten, som ligger hindrande i vägen för rörledning, skall upptagas.

4/ Inga rör få nerläggas, förrän de blivit godkända av lantbruksingenjören eller av den, han i sitt ställe förordnar.

5/ Rörledning får ej täckas, förrän den blivit godkänd av lantbruksingenjören eller av den, han i sitt ställe förordnar.

6/ Rörledning skall efter lantbruksingenjörens godkännande omedelbart höljas till 0,6 m. höjd, räknat från ledningens överkant.

7/ Höljningen skall utföras genom påfyllning av ur rörgraven uppschaktade massor och, om dessa ej äro tillräckliga, genom nerschaktning från sidorna.

8/ Alla ur rörgraven uppschaktade massor skola återfyllas. Överblivna massor skola läggas i en sträng över rörledningen.

9/ Fyllningen skall packas väl särskilt under och på båda sidor om rörsträngen samt stötas, så att framtida sättningar i möjligaste mån förhindras.

10/ Fyllningen får ej innehålla sten.

11/ Enskilda rörrännor, som utmynna intill en brunn, skola av entreprenören kostnadsfritt kopplas i brunnen.

12/ Koppling av sådana rörrännor, som utmynna på längre avstånd från brunnar, skola, om jordägare eller arrendator därom gör framställning, utföras av entreprenören men bekostas av jordägare eller arrendator.

13/ Rörrännor eller täckdiken, som korsas av de nya avloppen, skola återställas i fullgott skick. Särskilt skall det därvid beaktas, att grunden under rörrännorna skall göras fast och, om så erfordras, förstärkas genom utfyllning med grovt grus eller genom underlag av trä. Entreprenören skall för kontrollanten särskilt påvisa de platser, där de nya avloppen korsa rörrännor.

14/ Alla brunnar skola försänkas 0,5 m., räknat från utloppsrörets underkant, och förses med hållbart lock av armerad betong.

15/ Brunnarna skola utföras av betongrör eller brunnsringar av betong med ett tegelstensskift närmast över den nedersta brunnsdelen. För att dagvatten skall kunna avledas till brunnarna skola brunnsdelarna ovanför tegelstensskiftet perforeras med i brunnsväggen upptagna hål om 3 à 4 cm. diameter. För koppling av rörrännor skall dessutom i brunnarna på lämpliga höjder inhuggas minst 3 st. 5" tegelrör eller det större antal rör, som betingas av förhanden varande förhållanden. 32" brunnar skola avkonas till 24", större brunnar till 32".

16/ Brunnarna skola grundläggas på fast underlag, i regel utföras med botten av be-

tong samt omskolas med sten och grovt grus. Betongbottnen skall vara igjuten den nedersta brunnsdelen innan denna nersättes. Brunn får även sättas på lös betongbotten, utförd med fals, så att brunnen ej kan förskjutas i sidled. Om det på grund av markens beskaffenhet möter särskilda svårigheter att på ovan angivet sätt utföra brunn med betongbotten, får bottnen igjutas efter det nedersta brunnsdelen nersatts. Under sistnämnda förhållanden får brunn även utföras utan botten och i stället sättas på underlag av 3" plank.

17/ Brunnar, som ligga i gränslinjer eller i krökar, samt brunnar med flera än två kopplingar skola uppdragas 30 cm. över markytan. Övriga brunnar få göras täckta, om jordägaren det påfordrar och själv ikläder sig de risker, som kunna uppkomma genom att brunnslocket förstöres eller vittrar sönder. Vid täckta brunnar skall avståndet mellan brunnslocket och markytan vara minst 50 cm.

18/ Kopplingarna i brunnarna skola vara ordentligt utförda och de kopplade rören fogade vid brunnsväggen med cementbruk.

19/ Träd och buskar, som växa invid de nya avloppen, skola rothuggas och borttagas. Detta arbete skall beträffande de täckta ledningarna vara utfört innan rörläggningen påbörjas.

20/ Vattnet i avloppen får under den tid, då arbete pågår, uppdämmas och regleras i den omfattning, som erfordras för arbetets ändamålsenliga utförande, dock icke så att skada uppstår. Vattenytan får alltså ej uppdämmas till sådan höjd,

att omgivande marker skadas, och ej heller så, att vattenbrist uppkommer nedanför uppdämningen. Efter uppdämning skall vattenytan nersänkas med försiktighet, så att skada ej uppkommer.

21/ Lantbruksingenjören skall under arbetets fortgång lämna de särskilda föreskrifter, som erfordras, för den händelse det visar sig nödvändigt att utföra grundförstärkning för vissa täckta dikessträckor med till dem hörande brunnar. Blivande entreprenör är skyldig att omedelbart underrätta lantbruksingenjören, om förhållandena äro sådana, att grundförstärkning erfordras.

Sireköpinge den 25 maj 1950.

Å tjänstens vägnar:

C.H.Waller

Statens lantbruksingenjör.

Bil. D.

Utlåtande, avgivet vid syneförrättning enligt 10 kap. vattenlagen angående torrläggning av marker till Sireköpinge nr 16 m.fl. hemman i Sireköpinge socken, Malmöhus län.

Mom. 1. Förordnande m.m.

Genom länsstyrelsens resolution den 29 november 1945 förordnades undertecknad förrättningsman att handlägga syneförrättning enligt 10 kap. vattenlagen angående torrläggning av marker till Sireköpinge nr 16 m.fl. hemman i Sireköpinge socken, Malmöhus län. Laga hinder mot förrättningens handläggande eller det planerade torrläggningsföretagets utförande har ej anmälts och ej heller kunnat av synemännen utrönas. Torrläggningsföretaget skall enligt synemännens åsikt betraktas som "dikning".

Mom. 2. Torrläggningsområdets läge och omfattning m.m.

Torrläggningsområdet, som tillhör nederbördsområdet 94 Råån, ligger c:a 1.- km. söder och väster om Sireköpinge kyrka och c:a 2,5 km. öster om Tågarps station vid järnvägen Eslöv-Hälsingborg. På grund av de yrkanden, som under syneförrättningen framställts beträffande torrläggningsföretagets utsträckning, kommer detsamma att beröra marker till Kleisinge nr 1 och 2 samt Sireköpinge nr 7, 10 och 16 i Sireköpinge socken. På en översiktskarta i skala 1:100000, som bilagts förrättningshandlingarna,

har torrläggningsområdet utmärkts med gul färg.

Mom. 3. Nuvarande avlopp. torrläggningsförhållanden m.m.

De områden, om vilkas torrläggning det är fråga, avvattnas nu genom ett delvis täckt, delvis öppet avlopp, som från allmänna vägen Alfastorp-Vipeslottet eller väg 1216 avleder vattnet söder och väster ut till Råån, även kallad Tågarpsån. Avloppet har emellertid ej utförts till erforderliga dimensioner, varför en del av de marker, vilka för sin torrläggning äro beroende av detsamma, nu besväras av vatten även vid mindre flöden. Torrläggningen är därför under förhanden varande förhållanden mycket otillfredsställande.

Mom. 4. Undersökningar m.m.

Plankarta har genom nymätning upprättats över hela torrläggningsområdet /ritning 1/. Området har dessutom avvägts och nivåsiffror införts på plankartan. Efter avvägning och sektionering har profil- och sektionsritningar upprättats över de avlopp, som under syneförrättningen närmare undersökts / ritning 2/.

Utgångspunkt för avvägningarna har varit en fixpunkt, som i Ekonomiska kartverkets beskrivning över avvägda punkter inom Sireköpinge socken / kartbladet Ottarp/ angives sålunda: "Sireköpinge kvarn, omkring 1,1 km. SSO om Sireköpinge k:a, S sidan, 1,30 m. V om portöppningen, 0,45 m. över marken; mst. + 59,87 m".

Mom. 5. Förslag till nya avlopp.

Förrättningsmannen har utarbetat förslag till nya avlopp. Enligt detsamma skall

för det planerade dikningsföretaget följande dikessträckor utföras.

I/ Dikessträckan A-B från avvägningspunkten 0+00 = 20+00 vid Tågarpsbäcken söder ut till avvägningspunkten 3+33.

Delsträckan 0+00 = 20+00-0+90 skall upptagas i nyskärning på fastigheten Kläsinge 1^{12} och c:a 4 m. till höger om gränsen mot Kläsinge 2^{3}. Avloppet skall utföras som täckt ledning av 15" cementrör. Vid avvägningspunkten 0+00 = 20+00 skall rörutloppet ommuras och det öppna avloppets botten och slänter förstärkas genom stensättning.

Delsträckan 0+90-3+33 skall följa samma sträckning som det nuvarande öppna avloppet och utföras som täckt ledning av 15" och 12" cementrör. Nya brunnar skola byggas vid avvägningspunkterna 0+90, 1+38, 2+32 och 3+33 på sätt närmare framgår av förslagshandlingar och ritningar.

2/ Dikessträckan B-C från avvägningspunkten 3+33 söder och öster ut till avvägningspunkten 7+81 i gränsen mellan Kläsinge och Sireköpinge. Det nya avloppet skall följa samma sträckning som det nuvarande floddiket och utföras som täckt ledning av 15" cementrör. Nya brunnar skola byggas vid avvägningspunkterna 4+42, 4+47, 5+73, 6+63 och 7+81 på sätt närmare framgår av förslagshandlingar och ritningar.

3/ Dikessträckan C-D från avvägningspunkten 7+81 söder och öster ut till avvägningspunkten 15+35 vid norra sidan av allmänna vägen från Alfastorp till Vipe-

slottet eller väg 1216. Det nya avloppet skall upptagas i nyskärning och utföras som täckt ledning av 15" och 12" cementrör. Nya brunnar skola byggas vid avvägningspunkterna 8+60, 10+00, 11+35, 12+61, 13+20 och 14+14 på sätt närmare framgår av förslagshandlingar och ritningar. Vid avvägningspunkten 15+35 skall en ny brunn byggas för anslutning mellan det nya avloppet och den nuvarande trumman genom väg 1216. Brunnen skall byggas av Vägförvaltningen, som äger att av dikningsföretaget uppbära ersättning för arbetet med 150 kr.

Av profil- och sektionsritningarna framgå de olika dikessträckornas djup och övriga dimensioner ävensom de platser, där ommurningar och brunnar skola utföras. Typritningar för ommurningar och brunnar återfinnas på ritning 3. På plankartan /ritning 1/ hava de nya dikessträckorna utmärkts med heldragna röda linjer - dubbla linjer för öppna avlopp och enkla linjer för täckta avlopp - samt platserna för ommurningar och brunnar med röda ringar.

Synemännen vilja i detta sammanhang även framhålla, att man enligt deras åsikt ej behöver hysa några betänkligheter för de täckta dikessträckornas framtida bestånd, om de utföras av fullgoda cementrör. Genom analyser av vatten från angränsande, likartade områden har det nämligen utrönts, att vattnet i dessa trakter ej innehåller ämnen med skadlig inverkan på betong.

Mom. 6. Nederbördsområde, vattenmängd och dimensionsberäkningar.

Vid bestämmande av de olika dikessträckornas dimensioner har förrättningsmannen tagit hänsyn såväl till nederbördsområdets storlek och topografi samt avrinningen från

detsamma som ock till förhanden varande fallförhållanden. Nederbördsområdets omfattning har utrönts genom rekognosceringar på marken, vilka utförts med ledning av den ekonomiska kartan. Storleken av de områden, som avvattnas till olika dikessträckor, framgår av profilritningarna. Den vattenmängd, som skall kunna avbördas, har beräknats med ledning av nederbördsområdets storlek och under antagande att avrinningen vid normala flöden uppgår till 1,4 à 1,5 liter per sekund och ha. Dimensionsberäkningarna hava utförts med Hessles av Hallin omarbetade formel.

Mom. 7. Broar och trummor.

Allmänna vägar.

Det nya täckta avloppet av 30 cm. /12"/ cementrör / dikessträckan C-D/ skall vid avvägningspunkten 15+35, som ligger c:a 400 m. väster om vägskälet vid Vipeslottet /vägarna 1210 och 1216/, anslutas till nerströmssidan eller norra sidan av en trumma genom allmänna vägen Alfastorp-Vipeslottet eller väg 1216. Trumman, som är utförd av 15 cm. /6"/ tegelrör, ligger vid nerströmssidan på höjden + 46,50 m. och vid uppströmssidan på höjden + 46,59 m. Vägbanan över trumman ligger på höjden + 48,10 m. och marken närmast trumman vid nerströmssidan på höjden + 47,10 m. och vid uppströmssidan på höjden + 47,60 m. Trumman har ej utförts av rör med tillräckliga dimensioner och ej heller till det djup, som erfordras för ovanför liggande markers torrläggning. Då ägaren av markerna uppströms eller söder om vägen emellertid ej påfordrat att trumman skall ombyggas, kan den tillsvidare bibehållas oförändrad. Vid trummans nerströms-

sida, där det nya avloppet av 30 cm. /12"/ cementrör skall anslutas / avvägningspunkten 15+35/, finnes nu en bristfällig anslutningsbrunn, som måste rivas och ersättas. Den nya brunnen, som skall byggas av Vägförvaltningen, skall utföras av rör med lämpliga dimensioner - förslagsvis 60 cm.-, med 50 cm. slamrum och till sådant djup, att dikningsföretagets rörledning kan anslutas till brunnen på höjden + 45,73 m. För utförandet av den nya anslutningsbrunnen äger Vägförvaltningen att av dikningsföretaget uppbära ersättning med 150 kr.

Dikningsföretagets styrelse skall i god tid underrätta Vägförvaltningen när den nya anslutningsbrunnen senast bör vara utförd.

Enskilda vägar.

I samband med dikningsföretagets utförande kommer en del broar och trummor för enskilda vägar att rivas. Då de nya avlopp, som korsar dessa enskilda vägar, skall utföras som täckta ledningar, behöver de rivna broarna och trummorna ej ersättas. Det skall dock åligga dikningsföretaget eller dess entreprenör att återställa vägbanan i fullgott skick så snart avlopp upptagits genom väg.

Mom. 8. Träd, buskar och stängsel.

Träd och buskar utmed de nya avloppen skola fällas, rothuggas och borttagas av vederbörande ägare eller arrendator i så god tid att torrläggningsarbetet icke hindras. I annat fall komma träden och buskarna att borttagas av dikningsföretagets entreprenör, då en del virke möjligen kommer att förstöras.

Stängsel utmed de nya avloppen skall vederbörande ägare eller arrendator borttaga eller flytta i god tid, så att torrläggningsarbetet icke hindras. I annat fall kommer stängslet att rivas av dikningsföretagets entreprenör, då en del stängselmateriel säkerligen kommer att förstöras.

Mom. 9. Ersättningar.

1/ Ersättning till Vägförvaltningen.

För nybyggnad av anslutningsbrunn vid 15+35 skall ersättning utgå till Vägförvaltningen med belopp, som närmare angives i kostnadsförslaget / bil. B/ samt i mom. 7 här ovan under "Allmänna vägar".

2/ Ersättning för skada å växande gröda.

För skada å växande gröda, som uppkommer genom torrläggningsarbetet, skall ersättning utgå till jordens brukare. Kan överenskommelse om ersättningens storlek ej träffas mellan brukaren och dikningsföretagets styrelse, skall frågan om ersättning avgöras av lantbruksingenjören eller av den, han i sitt ställe förordnar. Ersättning skall dock ej utgå, om vederbörande besått marken trots att han kunnat förutse, att arbete kommer att utföras inom det besådda området innan detta kan skördas.

3/ Ersättning för skador, som ej förutsetts.

Uppkommer vid eller genom dikningsföretagets utförande sådana skador, som ej av synemännen förutsetts eller nu kunnat förutses, äger den, som lider skadan,

att framställa anspråk på ersättning enligt bestämmelserna i 7 kap. 57 § vattenlagen.

Mom. 10. Utbetalning av ersättningsbelopp.

Ersättning till Vägförvaltningen skall utbetalas så snart det arbete, för vilket ersättning skall utgå, blivit utfört och godkänt.

Ersättning för skada å växande gröda skall utbetalas när skadan blivit gjord och värderad.

Mom. 11. Kostnader.

Kostnaderna för de nya avloppen hava beräknats till 19700 kr. Kostnadsförslag har bilagts förrättningshandlingarna / bil. B/.

Mom. 12. Båtnadsuppskattning.

Överenskommelse har ej träffats angående kostnadernas fördelning, varför synemännen uppskattat den båtnad, som genom dikningsföretagets utförande beräknats uppkomma för de i dikningssamfälligheten ingående fastigheterna. Båtnaden utgöres av dels alstringsbåtnad, dels brukningsbåtnad.

Vid uppskattning av alstringsbåtnaden hava synemännen enligt föreskrifterna i 10 kap. 60 § vattenlagen värderat de berörda markerna dels efter företaget, dels i nuvarande vattenskadat skick. Vid värderingen har hänsyn tagits till markens blivande och nuvarande torrläggningsförhållanden, till jordens godhet och brukningsform samt till i orten gällande priser på fullt torrlagd jord av förhandenvarande beskaffenhet m.fl. omständigheter, vilka kunna inverka på en såvitt möjligt rättvis värdering. Skillnaden

mellan blivande och nuvarande värden motsvarar alstringsbåtnaden genom företaget.

Förutom alstringsbåtnad kommer fastigheten Kleisinge 1[12] även att få en ej obetydlig brukningsbåtnad därigenom att det öppna avloppet, som nu skär fastigheten i östlig-västlig riktning och är till stort hinder för brukningen, kommer att igenläggas med rör. Synemännen hava ansett, att den för fastigheten uppkommande brukningsbåtnaden motsvarar ett visst värde per meter av den inom fastighetens område rörlagda dikessträckan, vilket värde med hänsyn till det nuvarande öppna dikets hinder för brukningen uppskattats till i runt tal 6 kr. Sedan brukningsbåtnaden på detta sätt beräknats, har densamma fördelats på alla de fastighetens marker, som ansetts vinna förbättrade brukningsförhållanden.

Resultatet av synemännens värdering framgår av värderingslängden / bil. A/.

Mom. 13. Dikningsföretagets utförande.

Verkställda utredningar hava visat, att dikningsföretaget är ekonomiskt lönande och väl värt att utföra. Synemännen tillstyrka därför att företaget kommer till stånd. Vill sökandena begagna sig av den rätt till företagets utförande, som de erhålla genom denna syneförrättning, skall företaget utföras i överensstämmelse med det av förrättningsmannen upprättade förslaget och med beaktande jämväl av de särskilda bestämmelser, som återfinnas i detta utlåtande. Arbetet får påbörjas, när denna syneförrättning vunnit laga kraft och anmälan om styrelseval gjorts till Länsstyrelsen. Företaget skall vara färdigställt senast inom 10 år efter det syneförrättningen fastställts. Be-

träffande förlängning av arbetstiden utöver den här ovan angivna hänvisas till bestämmelserna i 7 kap. 58 § vattenlagen.

Utöver de särskilda bestämmelser och föreskrifter rörande arbetets utförande, som återfinnas i arbetsbeskrivningen bil. C och i detta utlåtande, skall följande iakttagas:

1/ Arbetet skall utlämnas på entreprenad på de villkor, som äro för delägarna mest gynnsamma och betryggande.

2/ Innan arbete med företagets utförande påbörjas, skall detsamma anmälas till Riksförsäkringsanstalten eller till annan lämplig försäkringsanstalt. Sådan anmälan erfordras dock ej om entreprenören är sådan arbetsgivare, som själv skall ombesörja försäkring för hos honom anställda arbetare.

3/ De nya avloppen skola följa på marken utstakade, på plankartan / ritning 1/ och i detta utlåtande närmare angivna sträckningar.

4/ De höjdlägen för bottenlinjderna, som antecknats på profilritningarna, skola gälla framför på profilritningarna angivna djupsiffror.

5/ Cementrör till de täckta dikessträckorna skola vara av fullgod beskaffenhet, fria från gjutfel och frostskador samt fylla de fordringar på täthet, som framgår av Svenska Kommunal-Tekniska Föreningens bestämmelser för leverans och provning av betongrör. Beträffande rörens hållfasthet föreskrives, att de vid yttre tryck skola kunna tåla följande belastning per cm. av rörets längd: 6"-9" 15 kg., 12" 16 kg. och 15" 17 kg.

6/ Då arbete pågår, får vattnet uppdämmas, dock icke så att gröda eller annan egen-

dom skadas eller vattenbrist uppkommer nerströms dämmet.

7/ Uppdämd vattenyta skall nertappas med försiktighet, så att skador ej uppkomma vare sig nerströms- eller uppströms dämmet.

8/ Om dikningsföretaget kommer att understödjas med statsmedel skola de särskilda bestämmelser, som eventuellt kunna bliva föreskrivna som villkor för statsunderstödets beviljande, vara för alla delägare bindande.

Mom. 14. Kostnadsfördelning.

Nivåskillnaderna mellan dikningssamfällighetens olika delar äro betydande och förhållandena alltså sådana, att kostnaderna möjligen skola jämkas enligt bestämmelserna i 7 kap. 24 § vattenlagen. För utredning härom har dikningssamfälligheten uppdelats i 3 avdelningar på sätt närmare framgår av värderingslängden bil. A, varefter följande beräkningar utförts.

För att avdelning 1, som omfattar ägofigurerna 1-6 med ett sammanlagt båtnadsvärde av 3910 kr., skall kunna torrläggas, måste dikessträckan A-B upptagas. Kostnaderna för avdelningens egen torrläggning hava beräknats till 4700 kr.

För att avdelning 2, som omfattar ägofigurerna 7-20 med ett sammanlagt båtnadsvärde av 7399 kr, skall kunna torrläggas, måste dikessträckan B-C upptagas och dessutom arbete utföras nerströms punkten B, för vilket kostnaderna beräknats till 1500 kr. Kostnaderna för avdelningens egen torrläggning hava beräknats till 7300 /5800+1500/ kr.

<u>För att avdelning 3</u>, som omfattar ägofigurerna 21-46 med ett sammanlagt båtnadsvärde av 12070 kr, skall kunna torrläggas, måste dikessträckan C-D upptagas och dessutom arbete utföras nerströms punkten C, för vilket kostnaderna beräknats till 2000 kr. Kostnaderna för avdelningens egen torrläggning hava beräknats till 11200 /9200+2000/ kr.

De olika avdelningarnas båtnadsvärden och kostnader för avlopp över eget område framgår här nedan.

Avdelning.	Båtnad.	Dikessträcka.	Kostnad.	Rel. kostnad.
1	3910	A-B	4700	1,202046
2	7399	B-C	5800	0,783889
3	12070	C-D	9200	0,762220

Fördelas kostnaderna för dikningssamfällighetens torrläggning enligt bestämmelserna i 7 kap. 23 § vattenlagen eller i direkt förhållande till båtnadsvärdena, belöper relativa kostnaden till efterstående belopp.

Båtnad.	Kostnad.	Rel. kostnad.
23379	19700	0,8426365

Utföres varje avdelning för sig utan hjälp av andra avdelningar, belöpa relativa kostnaderna för de olika avdelningarna till följande belopp.

Avdelning.	Båtnad.	Kostnad.	Rel. kostnad.
1	3910	4700	1,202046

Avdelning.	Båtnad.	Kostnad.	Rel. kostnad.
2	7399	7300	0,986620
3	12070	11200	0,927920

Utföres viss avdelning tillsammans med viss annan eller vissa andra avdelningar, belöpa relativa kostnaderna för de sammanförda avdelningarna till efterstående belopp.

Sammanförda avdelningar.	Båtnad.	Kostnad.	Rel. kostnad.
1+2	11309	10500	0,928464
2+3	19469	16500	0,847501

Av förestående utredning framgår att alla avdelningarna erhålla den lägsta relativa kostnaden om de utföras gemensamt. Kostnaderna skola alltså ej jämkas utan fördelas i direkt förhållande till båtnadsvärdena.

Kostnadsfördelningslängd har upprättats och bilagts förrättningshandlingarna /bil. E/. I längdens kolumn 5 angives varje delägares och fastighets andel i de beräknade kostnaderna för dikningsföretagets utförande och i kolumn 6 de procenttal, efter vilka alla verkliga kostnader för företagets utförande skola fördelas. Delägare, som ej är sökande till denna syneförrättning, är dock ej skyldig att till kostnaderna för företaget tillskjuta större belopp än som svarar mot värdet av den för hans fastighet uppskattade båtnaden. Beträffande förrättningskostnader gälla de särskilda bestämmelserna i 10 kap. 80 § vattenlagen. De fastigheter, vilkas ägare äro sökande,

hava i kostnadsfördelningslängdens kolumn 2 utmärkts med "S".

Sådana förhållanden, som omförmälas i 7 kap. 25-26 och 28-30 §§ vattenlagen, föreligga ej vid detta torrläggningsföretag.

Mom. 15. Förrättningskostnader.

Kostnaderna för denna syneförrättning skola enligt bestämmelserna i 10 kap. 79 § vattenlagen av sökandena förskjutas. Kommer dikningsföretaget att utföras, skola förrättningskostnaderna fördelas mellan alla delägare på samma sätt som övriga kostnader för detsamma.

Mom. 16. Dikningsföretagets avsyning.

När dikningsföretaget slutförts, skall arbetet avsynas av lantbruksingenjören eller av den han i sitt ställe förordnar. Anmälan om avsyning skall göras av företagets styrelse. Företaget skall anses vara färdigställt, då avsyningsförrättaren överlämnat bevis om att arbetet godkänts, eller, om företaget understötts med statsmedel, när vederbörande myndighet godkänt detsamma.

Mom. 17. Dikningsföretagets framtida underhåll.

Kostnaderna för framtida underhållet av de nya dikessträckorna skola fördelas på samma sätt som kostnaderna för företagets första utförande eller efter de fördelningstal, som angivits i kostnadsfördelningslängdens /bil. E/ kolumn 6. Varje delägare äger påfordra, att de dikessträckor, av vilka han är beroende för sin jords torrläggning, alltid hållas i fullgott skick. Uppkommer skador på avloppen med till dem

hörande anläggningar genom enskild persons åtgärder eller försummelser, skall företagets styrelse reparera skadorna och därefter uttaga kostnaderna för arbetet av den, genom vilkens förvållande skadorna uppkommit. Nekar denne att betala, äger styrelsen att instämma den tredskande till vederbörande domstol och vid domstolen yrka ersättning för arbetet.

Enskilda dräneringsledningar få tillkopplas de täckta avloppen endast i de brunnar, som utförts. Kloakvatten får tilledas avloppen först sedan det blivit i erforderlig grad renat.

Mom. 18. Fixpunkter.

Vid undersökningarna hava 3 nya fixpunkter avvägts och befästs på marken samt utmärkts på förslagsritningarna. Fixpunkterna beskrivas sålunda:

Fixpunkt 1 i boningshus c:a 12 m. nordväst avvägningspunkten 1+10. Utmärkt med järndubb i kors i grundsten till södra långsidan, 0,20 m. från sydöstra knuten och 0,74 m. under sockelns överkant; jst. + 33,51 m.

Fixpunkt 2 i loge c:a 110 m. söder avvägningspunkten 5+78. Utmärkt med järndubb i kors i grundmur till norra gaveln, 0,19 m. från nordöstra knuten och 0,60 m. över marken; jb. + 47,18 m.

Fixpunkt 3 i betongfundament till M - skylt för mötesplats c:a 35 m. väster avvägningspunkten 15+35 och söder om landsvägen. Utmärkt med järndubb i kors i fundamentets översida; jb. + 48,17 m.

Fixpunkterna äro lagligen skyddade enligt bestämmelserna i 13 kap. 14 § vattenlagen. Vill någon borttaga fixpunkt, skall han anmäla detta till lantbruksingenjören, som då låter avväga annan lämplig fixpunkt.

Mom. 19. Organisation m.m.

För handhavande av dikningsföretagets angelägenheter skola delägarna vid allmänt sammanträde utse styrelse, bestående av en ledamot kallad "styresman". Styrelsen eller styresmannen åligger:

Att ombesörja företagets utförande och kontrollera entreprenörens arbete - i den mån så finnes erforderligt med biträde av sakkunnig person.

Att tillse att avloppen alltid hålles i fullgott skick samt ombesörja rensnings- och underhållsarbeten.

Att i mån av behov verkställa utdebiteringar på sätt närmare föreskrives i 3 kap. 20 § vattenlagen.

Att föra fullständiga och med verifikationer försedda räkenskaper, vilka skola avslutas per kalenderår och därefter vid sammanträde framläggas för delägarnas hörande och godkännande.

Att för sistnämnda ändamål och då så eljest kan finnas nödigt kalla delägarna till sammanträden i den ordning, som föreskrives i 7 kap. 64 § vattenlagen.

Att vid alla sammanträden föra protokoll. Protokoll från sammanträde skall senast inom 14 dagar efter sammanträdet vara för delägarna tillgängligt hos styresmannen.

Att i övrigt vidtaga alla de åtgärder, som kunna finnas nödiga för företagets ändamålsenliga utförande och underhåll, samt därvid beakta och följa bestämmelserna i 7 kap. 61-65 §§ vattenlagen.

Kallelse till allmänt sammanträde skall antingen skriftligen med mottagningsbevis delgivas alla delägare minst en vecka före sammanträdet eller ock minst fjorton dagar före sammanträdet kungöras dels i Sireköpinge kyrka, dels genom annons i minst en av ortens tidningar.

Mom. 20. Domstolsavgift.

Domstolsavgift skall enligt bestämmelserna i 11 kap. 95 § vattenlagen utgå med 35,07 kr. Avgiften skall av sökandena förskottsvis inbetalas till Länsstyrelsen så snart denna syneförrättning vunnit laga kraft. När företaget kommit till stånd, skall domstolsavgiften fördelas mellan alla delägare med 1 krona 50 öre för tusen av förbättringsvärdet å vars och ens mark.

Mom. 21. Dikningsföretagets namn.

Dikningsföretaget skall kallas "Kleisinge-Sireköpinge av år 1950". Mål, som beröra företaget och som ej äro att hänföra till vattenmål, skola handläggas vid Rönnebergs, Onsjö och Harjagers häradsrätt.

Mom. 22. Aktförvarare.

Till företaget hörande handlingar och ritningar skola förvaras av styresmannen och hos honom hållas tillgängliga för envar, som vill granska dem eller taga av-

skrifter och kopior.

Mom. 23. Besvärshänvisning.

Den, som är missnöjd med åtgärd eller beslut under denna syneförrättning eller som vill föra talan mot synemännens utlåtande, äger att inom 60 dagar härefter anföra besvär vid Söderbygdens vattendomstol. Besvär skola insändas till vattendomstolen i tre exemplar och åtföljas av de handlingar, som klaganden vill åberopa till stöd för ändringssökandet.

Mom. 24. Verkställighet.

Då denna syneförrättning ej skall underställas vattendomstols prövning, kommer detta utlåtande att gå i verkställighet i den ordning, som för laga kraft ägande dom är stadgad, för så vitt icke besvär anföres mot förrättningen inom den i mom. 23 här ovan angivna tiden.

Sireköpinge den 25 maj 1950.

Å tjänstens vägnar:

C.H.Wallér

Statens lantbruksingenjör

Henry Larsson

John Larsson

Gode män.

KOSTNADSFÖRDELNINGSLÄNGD

Fastighet / Ägare m. m.	Sök. o. likst. = S	Båtnad	Fastighets andel i: för särskild avdelning beräknad kostnad	Fastighets andel i: för samfälligheten beräknad kostnad	Fastighets andel i: samfälligheten verkliga kostnad	Samfällighets andel i gemensamma kostnader
		kronor	kronor	kronor	procent	procent
1	2	3	4	5	6	7
Sireköpinge socken.						
Kleisinge 1[12], 55/192 mtl.						
Olof Svensson	S					
Avd. 1. Ägofig. 1-3		732.-	616.81			
" 2. " 8-20		6699.-	5644,82	6261.63	31,785	
Kleisinge 2[2], 5/16 mtl.						
Einar Fredlund	S					
Avd. 1. Ägofig. 4-6		3178.-	2677,90			
" 2. " 7		700.-	589,85	3267.75	16,588	
Sireköpinge 16[1], 3 1/2 mtl.						
Hjalmar Christenson	S					
Avd. 2. Ägofig. 21-28		5058.-		4262,06	21,635	
Kleisinge 1[4], 3/32 mtl.						
Hjalmar Christenson	S					
Avd. 2. Ägofig. 29-41		5946.-		5010.32	25,433	
Sireköpinge 10[1], gatehus.						
Hjalmar Christenson	S					
Avd. 2. Ägofig. 42		702.-		591.53	3,003	
Överföres		23015.-		19393,29	98,444	

Lantbruksstyrelsen 3045 n, aug. 49, 5 000.

STATENS REPRODUKTIONSANSTALT 317049

Fastighet / Ägare m. m.	Sök. o. likst. = S	Båtnad	Fastighets andel i: för särskild avdelning beräknad kostnad	Fastighets andel i: för samfälligheten beräknad kostnad	Fastighets andel i: samfälligheten verkliga kostnad	Samfällighets andel i gemensamma kostnader
		kronor	kronor	kronor	procent	procent
1	2	3	4	5	6	7
Överfört		23015.-		19393,29	98,444	
Sireköpinge 7^3, 3/16 mtl.						
J. Bernhard Nilsson, arr. Kurt Nilsson.						
Avd. 2. Ägofig. 43-44		70.-		58.98	0,299	
Kleisinge 1^2, 1/4 mtl.						
J. Bernhard Nilsson, arr. Kurt Nilsson.						
Avd. 2. Ägofig. 45-46		294.-		247,73	1,257	
Summa		23379.-		19700.-	100.-	

Sireköpinge den 25 maj 1950.

Å tjänstens vägnar:

C.H.Wallér

Statens lantbruksingenjör

Henry Larsson

John Larsson

Gode män.

Insändes till Kungl. Lantbruksstyrelsen.

Förrättn. n:r 101/46 *Litt.* 11:62/50.

LANTBRUKSSTYRELSEN 24 OKT. 1950 DIARIE NR SAK NR

ARVODESRÄKNING

upptagande ersättning till statsverket enligt lantbruksingenjörstaxan (Svensk Författningssamling nr 353 år 1945) för förrättning eller uppdrag, som utförts genom lantbruksingenjörsorganisationen.

Dikningsföretaget Kleisinge-Sireköpinge av år 1950 i Sireköpinge socken, Malmöhus län.

(företagets benämning etc. samt socken och län)

Datum utvisande början resp. slut av den tidsperiod åtgärden omfattar 1/9 1949-1/7 1950.

Arbetsåtgärd m. m.	Ersättning kronor	öre	kronor	öre
I. Planläggning av torrläggningsföretag huvudsakligen för jordbruksändamål.				
1. *Torrläggningsföretag med undantag för täckdikningsplaner.*				
Planen upprättad i samband med syneförrättning enligt vattenlagen.				
Jordareal som beröres av förrättningen 17,77 ha.				
15 *kr för* 1 *ha och* 9 *kr för varje ha däröver*	168	-		
2,4 *% av* 19700 *kr, utgörande beräknad total anläggningskostnad*	472	80		
2 *% av* ..... *kr, utg. beräkn. kostn. för pumpstation m. utrustn.*				
Summa:	640	80		
För syneförrättning utan gode män utföres 80 % av ovanstående summa				
(Här införes bl. a. arvode för icke fullständigt förslag samt tilläggsarvode för alternativt förslag eller för planläggning som jämväl avser avledande av kloakvatten eller industriellt avloppsvatten)			640	80
2. *Täckdikningsplaner.*				
II. Planläggning av företag huvudsakligen för avledande av kloakvatten eller industriellt avloppsvatten.				
1. *Företag som hänför sig till viss jordareal och med huvudsakligt ändamål att avleda kloakvatten.*				
Jordareal som beröres av förrättningen ..... ha.				
..... *kr för* ..... *ha och* ..... *kr för varje ha däröver*				
..... *% av* ..... *kr, utgörande beräknad arbetskostnad*				
2 *% av* ..... *kr, utgörande beräknad materialkostnad*				
4 *% av* ..... *kr, utgörande beräknad kostnad för reningsanläggning*				
5 *kr för var och en av* ..... *st astigheter*				
2. *Annat företag.*				
..... *dagarvoden à 60 kr*				
..... *dagarvoden à 40 kr*				
..... *dagarvoden à 20 kr*				
Transport:			640	80

K. Lantbruksstyrelsens formulär K 76 b.
3. 1947. 4 000.

STATENS REPRODUKTIONSANSTALT 52747

Arbetsåtgärd m. m.	Ersättning kronor	Ersättning öre	Ersättning kronor	Ersättning öre
Transport:			640	80
III. Övriga tjänsteuppdrag.				
1. *Fullständig arbetsledning och kontroll av företag för torrläggning av mark.*				
Företaget består helt / till övervägande delen av öppna / täckta avlopp. Beräknad arbetskostnad ..... kr.				
..... *kr jämte* ..... *% av* ..... *kr*				
1 % av ..... *kr, utgörande beräknad materialkostnad*				
2. *Andra uppdrag.*				
1 extra avskrift syneförrättningshandlingarna, 50 sid. à 75 öre			37	50
Åtgärden har / har icke till huvudsaklig uppgift att gagna jordbruket.				
..... *dagarvoden à* ..... *kr för lantbruksingenjör*				
..... *dagarvoden à* ..... *kr för* {*extra ingenjör, ingenjörsaspirant, förste assistent, assistent eller tekniskt biträde*				
..... *dagarvoden à* ..... *kr för kansli-, kontors- eller skrivbiträde* ...				
Summa kronor:			678	30

Särskilda anteckningar: Då avsevärd tid åtgått dels för uppmätning av den areal, som endast vinner brukningsbåtnad, 2,46 ha, dels för utredning ang. brukningsbåtnaden, har all av företaget berörd areal medräknats.

Räkningen är utställd i Malmö den 10 oktober 19 50.

Ett exemplar av densamma har den 12/10 1950 ~~överlämnats personligen till~~ enligt mottagningsbevis kvitterats av inspektoren Albert Svensson, Sireköpinge gård, Mörarp, (titel, namn och adress)

i egenskap av styresman för företaget.

Bestyrkes: [signature]
namnteckning.

Lantbruksstyrelsens anteckningar:

Ingen ändring — ~~Av nedanstående skäl bör ersättningsbeloppet ändras till ..... kr.~~

Granskad den 22/8 1952 av [signature]