Blad 2.

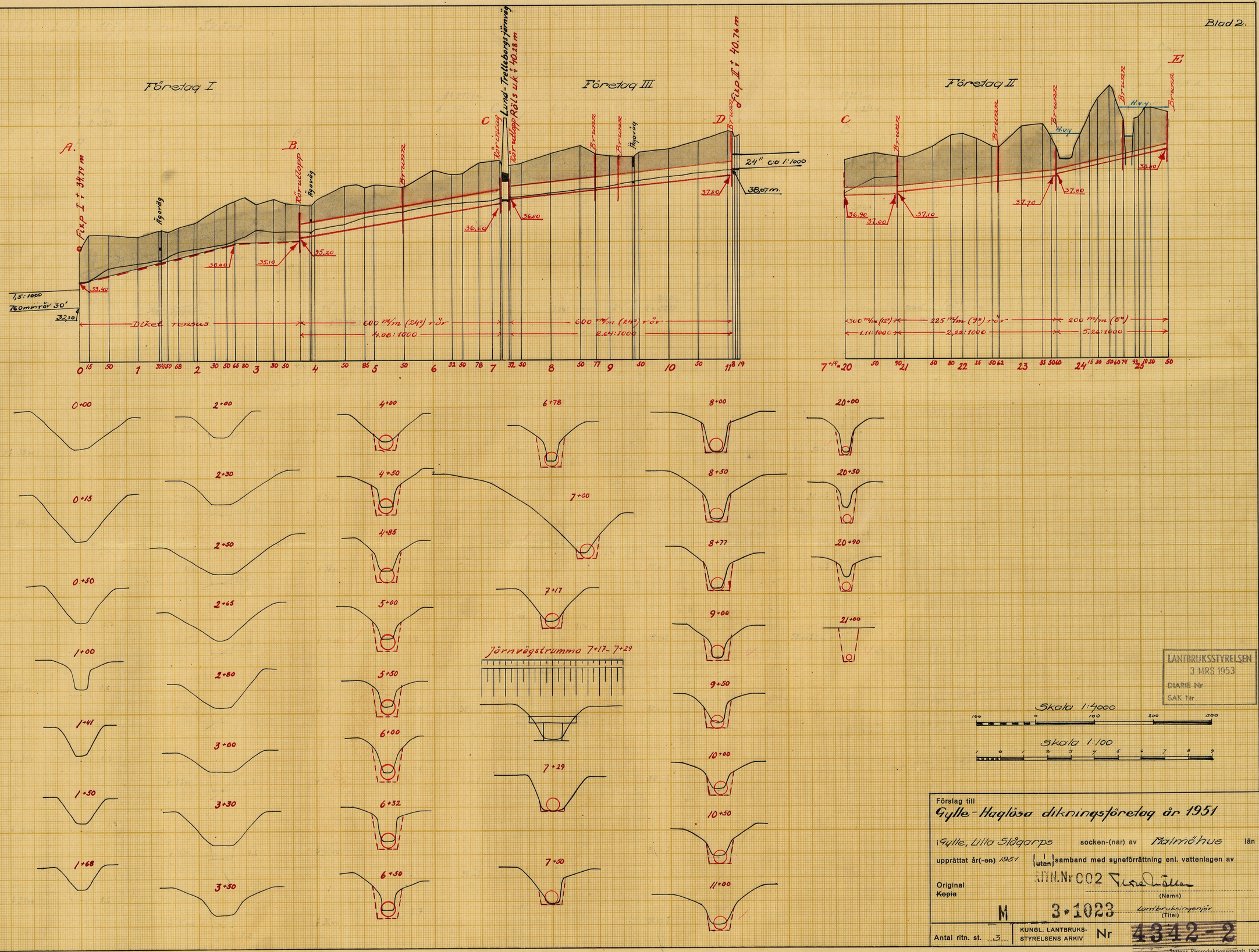


LANTBRUKSSTYRELSEN
3 MARS 1953
DIARIE Nr
SAK Nr

Förslag till
**Gylle-Haglösa dikningsföretag år 1951**

i Gylle, Lilla Slågarps socken-(nar) av Malmöhus län

upprättat år(-en) 1951 [ ] (utan) samband med syneförrättning enl. vattenlagen av

Original
~~Kopia~~

RITN. Nr 002 (Namn)

M 3:1023 Lantbruksingenjör (Titel)

Antal ritn. st. 3

KUNGL. LANTBRUKSSTYRELSENS ARKIV Nr 4342-2

Statens Reproduktionsanstalt 1947

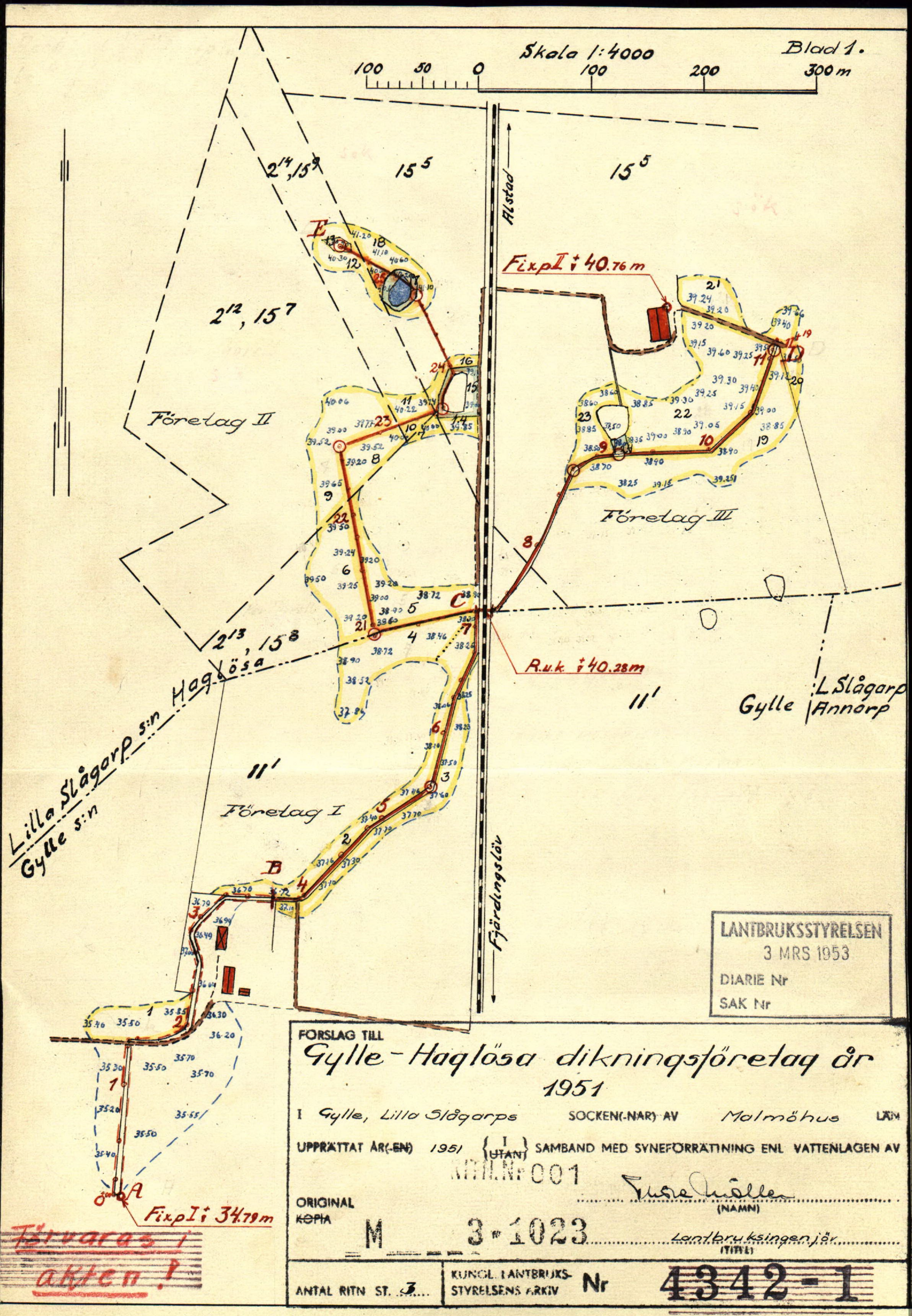
Skala 1:4000
Blad 1.
100 50 0 100 200 300 m
Alstad
Fixp II ÷ 40.76 m
R.u.k. ÷ 40.28 m
Fixp I ÷ 34.79 m
Företag I
Företag II
Företag III
Gylle
L. Slågarp
Annorp
Lilla Slågarp s:n
Gylle s:n
Hag-lösa s:n
Fjärdingslöv
LANTBRUKSSTYRELSEN
3 MRS 1953
DIARIE Nr
SAK Nr
FORSLAG TILL
Gylle-Haglösa dikningsföretag år 1951
I Gylle, Lilla Slågarps SOCKEN(-NAR) AV Malmöhus LÄN
UPPRÄTTAT ÅR(-EN) 1951 {I / UTAN} SAMBAND MED SYNEFÖRRÄTTNING ENL VATTENLAGEN AV
ARKIV Nr 001
ORIGINAL
KOPIA
(NAMN)
M 3 1023
Lantbruksingenjör
(TITEL)
ANTAL RITN ST. 3
KUNGL. LANTBRUKS-STYRELSENS ARKIV Nr 4342-1
Förvaras i akten!

Blad 3

## Förslag till rörutlopp vid 3+74 och 7+29

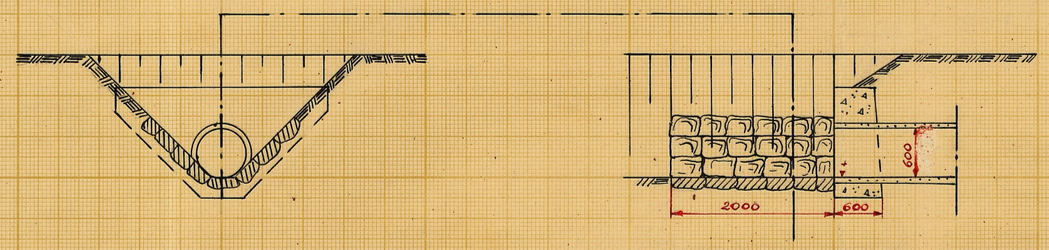


## Förslag till rörtrumma vid 1+34

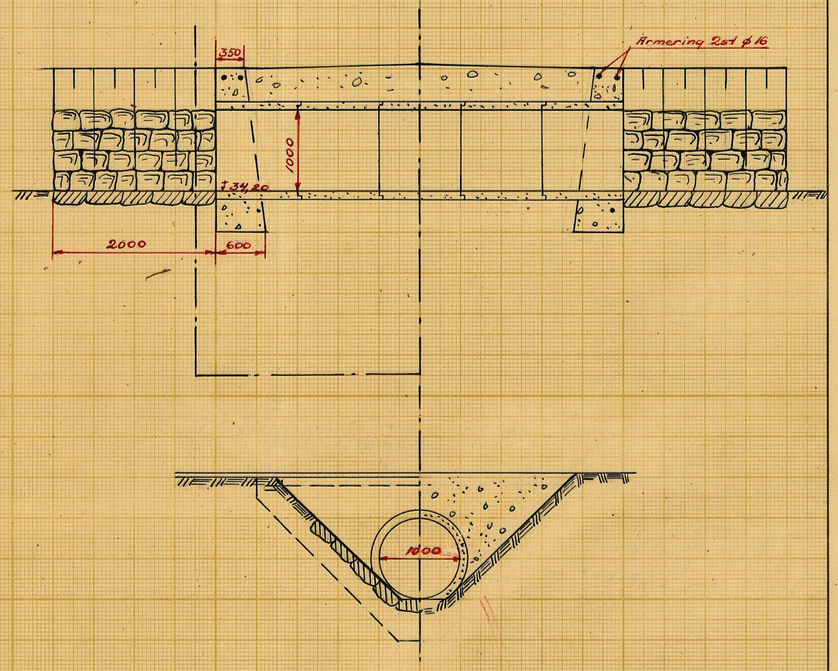


## Förslag till rörintag vid 7+17

A-A

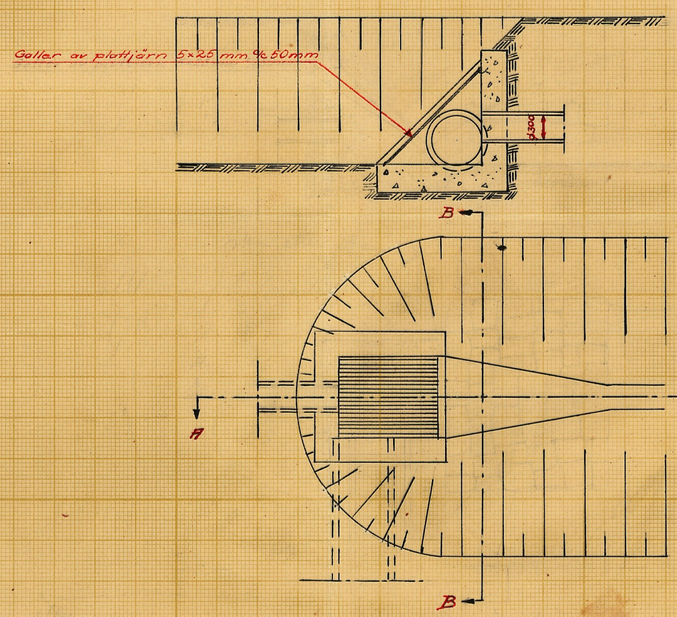


B-B

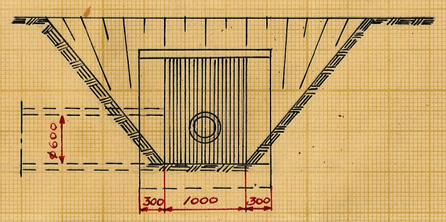


## Typritning för brunnar inre diam 900 mm

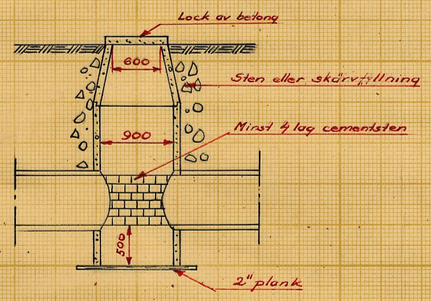


## Typritning för brunnar inre diam 600 mm

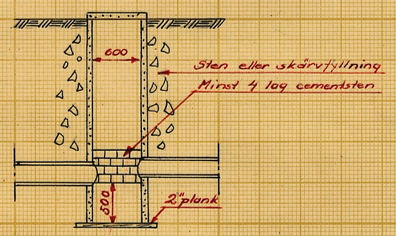


Skala 1:50

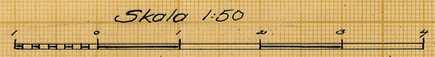


LANTBRUKSSTYRELSEN
3 MRS 1953
DIARIE Nr
SAK Nr

Förslag till
**Gylle – Haglösa dikningsföretag år 1951**

i Gylle och Lilla Slågarps socken-(nar) av Malmöhus län

upprättat år(-~~en~~) 1951 (utan) samband med syneförrättning enl. vattenlagen av

JTN. Nr 003 Sture Möller (Namn)

Original
~~Kopia~~

M 3+1023 Lantbruksingenjör (Titel)

Antal ritn. st. 3

KUNGL. LANTBRUKS-STYRELSENS ARKIV Nr 4342-3

Lantbruksstyrelsen 3037 a. 49 juni. 4 500.

Statens Reproduktionsanstalt 1949

4342-3

M 3★1023

LANTBRUKSSTYRELSEN
DIARIE-Nr
SAK-Nr

Kungl. Lantbruksstyrelsens
arkiv

Synehandlingar

till

GYLLE-HAGLÖSA DIKNINGSFÖRETAG ÅR 1951.

Gylle och Lilla Slågarps socknar,

Malmöhus län.

Gylle o. Alstads kom

Synehandlingar

till

GYLLE-HAGLÖSA DIKNINGSFÖRETAG ÅR 1951.

Gylle och Lilla Slågarps socknar av Malmöhus län.

Till akten hör: 1 häfte handlingar, innehållande 29 paginerade sidor, samt 3 blad ritningar.

Protokoll, fört vid syneförrättning enligt vattenlagen för torrläggning av vattenskadade marker, tillhörande Rockhög (Haglösa nr 15) i Lilla Slågarps socken av Malmöhus län.

Onsdagen den 26 september 1951 kl. 10,oo inställde sig undertecknad lantbruksingenjör jämte skiftesgodemännen Edvin Nilsson i Hagalund och Birger Bengtsson i Hagalid hos lantbrukaren Per Thorell i Rockhög för att på grund av länsstyrelsens för förrättningsmannen utfärdade förordnande påbörja handläggningen av förrättningen. Därjämte kommo följande sakägare och ombud tillstädes.

Sökande till förrättningen:

Lantbrukaren Per Thorell, ägare till Haglösa nr 2 och 15

Av övriga sakägare:

Såsom ombud för kronoegendomen Gylle nr 11, enligt domänintendentens förordnande (Bil. C ) anmälde sig kronoarrendatorn Åke Thorell

För Statens Järnvägar tillstädeskom förste baningenjören P. Sjöstrand, enligt fullmakt (Bil. D )

§ 1.

Ansökningen om förrättningen och länsstyrelsens i anledning härav utfärdade förordnande upplästes och lades till handlingarna (Bil, A ).

§ 2.

Synemännen förklarades ojäviga.

§ 3.

Framvisades karta över torrläggningsområdet och profilritningar över undersökta avlopp. I samband härmed redogjorde förrättningsmannen för preliminärt upprättat förslag till torrläggning av ifrågavarande marker, innebärande igenläggning med rör av det genom området gående öppna diket samt utförande av rörledning till och igenom vissa lågmarksområden på västra sidan av järnvägen.

§ 4.

Sökanden yrkade, att företaget skulle utföras i huvudsaklig överensstämmelse med förslaget. Med hänsyn till de avsevärda kostnaderna önskade han, att tämligen lång arbetstid skulle föreskrivas så att arbetet kunde utföras i etapper.

§ 5.

Järnvägstrumman, som uppgavs vara byggd 1875, ansågs vara så beskaffad, att ombyggnad eller förändring av densamma icke ansågs påkallad. Vid sådant förhållande förklarade sig järnvägens ombud intet hava att invända mot företaget.

§ 6.

Kronogårdens ombud yrkade, att rörledningen skulle utsträckas över egendomen från järnvägen till trädgården i närheten av punkt 4. Genom trädgården och så långt som avvägning utförts ansågs däremot det öppna diket böra bibehållas eftersom det rinnande vattnet skänkte en viss trevnad och avloppet genom åkermarken framginge i skiftesgräns. Avloppet behövde endast rensas, i samband varmed en under utfartsvägen från gården befintlig trumma, som verkade dämmande, borde ombyggas.

§ 7.

Synemän och sakägare begåvo sig därefter till torrläggningsområdet, varest synemännen besiktigade marker och avlopp och företogo värderingar.

§ 8.

Efter synegången avslutades sammanträdet med tillkännagivande, att nytt sammanträde för förrättningens fortsatta handläggning skulle hållas på samma ställe som dagens onsdagen den 14 nästa november kl. 10,oo, då gode män och sakägare hade att tillstädeskomma utan särskild kallelse.

Rockhög, Alstad, den 26 september 1951.

Onsdagen den 14 november 1951 kl. 10,oo hölls åter sammanträde på Rockhög. I stället för skiftesgodemannen Edvin Nilsson, som avlidit, inställde sig på kallelse skiftesgodemannen Elof Nilsson, Lilla Slågarpsgården. Därjämte tillstädeskommo lantbrukarna Per Thorell och såsom ombud för Kronan kronoarrendatorn Åke Thorell.

§ 9.

Det vid föregående sammanträde förda protokollet upplästes och godkändes.

§ 10.

Mot skiftesgodemannen Elof Nilsson fanns intet jäv att anföra.

§ 11.

Förrättningsmannen redogjorde för det slutliga förslaget till torrläggning av i företagen ingående marker, kostnadernas fördelning m.m.

§ 12.

Synemännen avgåvo utlåtande /Bil. I /, vilket upplästes för de närvarande.

§ 13.

Uträknades gode männens räkningar och uppgingo till 14 kronor för Edvin Nilsson, 36 kronor 80 öre för Birger Bengtsson samt 14 kronor för Elof Nilsson eller tillhopa 64 kronor 80 öre.

§ 14.

Tillsades, att handlingar m.m. rörande företagen komme att inom trettio dagar tillställas lantbrukaren Per Thorell för att av honom hållas tillgängliga för envar som önskade granska dem eller taga avskrift.

§ 15.

Som intet vidare förekom, upplästes protokollet och förrättningen och sammanträdet förklarades av slutade.

Rockhög, Alstad, den 14 november 1951.

Birger Bengtsson Per Thorell Elof Nilsson

Bil.A.

Avskrift.

Fast.d. 19 - 49/21 år 1949.

Resolution.

Översändas till lantbruksingenjören i Blekinge län, Th. Möller, Karlskrona, som förordnas att, därest laga hinder ej möter, i behörig ordning företaga de i närlagda ansökningar omförmälda förrättningar; skolande bevis om detta förordnandes emottagande skyndsamt hit insändas.

Malmö i landskansliet den 27 juni 1949.

På länsstyrelsens vägnar:

T. Kinnman

E.Wessman

Rätt avskrivet betygar:

Th. Möller

Ek.D.nr 63/727 1945.

Ankom 1948
Lantbruksnämnden i Blekinge län
Lantbruksingenjörsavdelningen
d. 29 JUN. 1948
Dar. LJ 26/49

Ink. till Lantbruksingeniörskontoret
d. 5/11 1945

Fast. d. 44/21-1949
Ink. 75 JUNI 1949
Lantbruksstyr.

# RESOLUTION.

Översändes till lantbruksingeniören C.H. Wallér, som förordnas att, därest lega hinder ej möter, i behörig ordning företaga den i inneliggande ansökan omförmälda förrättning; skolande bevis om detta förordnandes emottagande skyndsamt hit insändas.

Malmö i landskansliet den 2 november 1945.

På länsstyrelsens vägnar:

T. Kinnman

E. Kvistberg

Mottagit d. 5/11. 45

MALMÖHUS LÄNS
HUSHÅLLNINGSSÄLLSKAP

63

Ik. 0. 727 45
Länsstyrelsen i Malmöhus län
Ink. 1. NOV. 1945
Landskansliet

Till
Länsstyrelsen i Malmöhus län.

Med anledning av härvid fogade ansökan får Torrläggningsnämnden i Malmöhus län föreslå
statens lantbruksingeniör C.H.Wallér
såsom lämplig förrättningsman för ifrågavarande företag, avseende Rockhög, Haglösa 15, i L.Slågarps socken.

Malmö den 29 oktober 1945.
Å TORRLÄGGNINGSNÄMNDENS I MALMÖHUS LÄN vägnar:

Bjarne Nilsson

Ek.D. nr 63/727 år 1945.

## Resolution.

Översändes till torrläggningsnämnden i Malmöhus län för vidare åtgärd enligt 4 § 2 mom. i Kungl. kungörelsen den 25 maj 1945 (nr 344) angående torrläggningsnämnder.

Malmö i landskansliet den 27 september 1945.

På tjänstens vägnar:

E. Wessman

63

727 45

Till

Kungl. Maj:ts Befallningshavande i Malmöhus län.

Undertecknad~~e~~. få~~r~~. härmed vördsamt anhålla om förordnande för inom länet tjänstgörande lantbruksingenjör att jämlikt bestämmelserna i gällande vattenlag handlägga syneförrättning för torrläggning av vattenskadade marker tillhörande

.....

.....

.....

.....

.....

Rickhög, Haglöna 15

.....( - - - gården m.fl. hemman) .....

..... i Lina Flägarps .....sock~~n~~.....

av Malmöhus län.

Förteckning över de fastigheter, som ytterligare kunna förväntas bliva av företaget berörda, återfinnaes å omstående sida.

Närmaste järnvägsstation till förrättningsstället är .....

.....Alstad.....

Meddelanden angående förrättningen torde ställas till .....

.....Per Thorell.....

adress .....Rickhög.....

pr .....Alstad..... Telefon .....248 Fjerdingstof.....

.....Rickhög..... den ..25/9..1945.....

.....

.....Per Thorell.....

.....

.....

.....

(Sökandens eller sökandenas namn)

torde

# Förteckning

över fastigheter, som väntas bliva av företaget berörda.

| Fastighetens namn: | Ägarens namn |
|---|---|
| Gylle n:11 | Domänstyrelsen |
| Hagalund Haglöna n:11 | Edvin Nilsson |
| Haglöna n:15 | Lennart Nordström |
| Högbo Ismarp | Hans Larsson |
| | |
| | |

# F Ö R T E C K N I N G

över kallelser och underrättelser angående sammanträden vid syneförrättning rörande torrläggning av marker till Haglösa n:r 15 (Rockhög) m.fl. i Lilla Slågarps och Gylle socknar av Malmöhus län, avlämnade å posten nedanskrivna dag.

Den 10 september 1951 angående sammanträde hos lantbrukaren Per Thorell i Rockhög onsdagen den 26 september 1951 kl 10.00.

Kallelse till:

| | |
|---|---|
| Skiftesgodemannen Edvin Nilsson, Hagalund, | Alstad |
| " Birger Bengtsson, Hagalid, | Slågarp |

Underrättelse till:

| | |
|---|---|
| Länsstyrelsen i Malmöhus län, | Malmö |
| Statens Järnvägar, III distriktet, | " |
| Lantbrukaren Per Thorell, Rockhög, | Alstad |
| Arrendatorn Åke Thorell, Gylle boställe, | " |
| Ordf i Haglösa-Gylle dikningsföretag år 1930<br>Lantbrukaren Samuel Olsson, Banbäcksgården, | Fjärdingslöv |

Den 1 november 1951 angående sammanträde hos lantbrukaren Per Thorell i Rockhög onsdagen den 14 november 1951 kl 10.00.

Kallelse till:

| | |
|---|---|
| Skiftesgodemannen Edvin Nilsson, Hagalund, | Alstad |
| " Birger Bengtsson, Hagalid, | Slågarp |

Underrättelse till:

| | |
|---|---|
| Lantbrukaren Per Thorell, Rockhög, | Alstad |
| Arrendatorn Åke Thorell, Gylle boställe, | " |

Den 5 november 1951 angående ovan angivna sammanträde

| | |
|---|---|
| Skiftesgodemannen Elof Nilsson, Lilla Slågarpsgården, | " |

B Hjärne
Thore Möller

Bil.C.
Domänintendenten
i Malmöhus län
Ink. den 17/9 19 51
Nr 991

Avskrift.

Lantbruksingenjören i Blekinge län
Stenbergsgr. 3
Karlskrona
Tel. 475

Till
Länsstyrelsen i Malmöhus län, Malmö.

Syneförrättning enligt vattenlagen angående torrläggning av vattenskadade marker, tillhörande Haglösa n:r 15 m.fl. i Lilla Slågarps socken av Malmöhus län, handlägges vid sammanträde hos lantbrukaren Per Thorell i Rockhög onsdagen den 26 september 1951 kl 10.00.

Företaget synes bl.a. komma att beröra kronan tillhöriga f.d. sergeantbostället 1/2 mtl Gylle 11[1], arrendator Åke Thorell.

Karlskrona den 10 september 1951.
Thore Möller.

Vidimeras och översändes till herr domänintendenten i länet för kännedom. Malmö i landskontoret den 14 september 1951.

På tjänstens vägnar:

A. Isaksson

Domänintendenten
i Malmöhus län
Nr. 981.

Översändes till arrendatorn av kronoegendomen 1/2 mantal Gylle nr 11 i Gylle socken av Malmöhus län, Åke Thorell, vilken härmed förordnas att å Kronans vägnar närvara vid ifrågavarande sammanträde. Klinta den 17 september 1951.

Allm.d. 24/60.

STATENS JÄRNVÄGAR

III DISTRIKTET

**Distriktssekreteraren och ombudsmannen**

D.-nr S 533

# *Rättegångsfullmakt*

*Med stöd av § 67 i Kungl. Maj:ts instruktion för Järnvägsstyrelsen med underlydande linjebefäl den 22 juni 1928, införd i Svensk Författningssamling nr 216 samma år, befullmäktigar jag härigenom ~~innehavaren härav~~ förste baningenjören P. Sjöstrand eller den, han i sitt ställe förordnar,*

*att vid sammanträde angående tordöppning den 26 september 1951 kl. 10 i Rockhög*

*utföra och bevaka Statens järnvägars*

*talan ~~i mål mot~~*

*Ombudets laga åtgärder godkännas.*

*Malmö den 12 september 1951*

*Bevittnas:*

F. Illänder

S J form. nr 5
(1936)

Bil.E[1].

STATENS JÄRNVÄGAR

III DISTRIKTET
Distriktssekreteraren
och
Ombudsmannen

D.-nr. Ds 533
Anhålles att i svarsskrivelse ovanstående diarienummer angives.

Malmö 10.11.51

Lantbruksingenjören i
Blekinge län,
Stenbergsgr. 3
KARLSKRONA

Ang. torrläggning av marker till
Haglösa nr 2 och 15 m.fl.

Med anledning av Eder skrivelse den 2.11.1951 får jag härmed meddela, att det från statens järnvägars sida ej finnes något att erinra mot det uppgjorda förslaget till utlåtande vid syneförrättningen angående torrläggning av marker till Haglösa nr 2 och 15 m.fl.

(G.Roos)

Bil. E[2].

Utdrag av förslag till

U T L Å T A N D E

avgivet vid syneförrättning enligt vattenlagen angående torrläggning av marker till Gylle n:r 11 i Gylle socken samt Haglösa n:r 2 och 15 i Lilla Slågarps socken av Malmöhus län.

---

Mom.6. Broar och trummor.

Järnvägstrumman mellan sektionerna 7+17 och 7+29 har en genomloppsöppning av 0,8x0,8 m och bottenläge på uppströmssidan +36,87 m. Trumman medgiver torrläggning till 1,2 meters djup av uppströms järnvägen belägen åker och äng, som vid tiden för järnvägens tillkomst varit att hänföra till sådant ägoslag. Trumman skall därför bibehållas i oförändrat skick.

Den föreslagna rörledningen avbrytes vid stängslet på järnvägens uppströmssida, där rörutlopp anordnas. Inom järnvägens område bibehålles diket öppet. Vid stängslet på trummans nedströmssida anordnas intag.

---

Mom.9. Företagens utförande.

Ifråga om företag ns utförande bestämmes:

---

8/ Statens Järnvägar skall underrättas i god tid innan arbete i närheten av järnvägen påbörjas och av distriktschefen eller dennes ombud lämnade anvisningar skola lända till noggrann efterrättelse.

---

Rätt utdraget betygar:

Thore Möller

Bil.F.

# VÄRDERINGSLÄNGD

| Fastighet och ägare / Ägobeskrivning | Ägofigur-nr | Förbättrad mark: åker, tomt, hektar | Förbättrad mark: annan, hektar | Värde pr ha: före, kronor | Värde pr ha: efter, kronor | Båtnad: pr ha, kronor | Båtnad: pr ägofigur, kronor |
|---|---|---|---|---|---|---|---|
| Gylle socken | | | | | | | |
| Gylle 11[1] 1/2 mtl | | | | | | | |
| Kungl Majt o Kronan genom Åke Thorell | | | | | | | |
| åker | 1 | 0,27 | | 3500 | 5000 | 1500 | 405:- |
| " | 1 a | 0,02 | | 4500 | " | 500 | 10:- |
| " | 2 | 0,50 | | 4000 | " | 1000 | 500:- |
| " | 3 | 0,38 | | " | " | " | 380:- |
| " | 4 | 0,48 | | 3000 | " | 2000 | 960:- |
| brukningsbåtnad | | | | | | | 3000:- |
| Summa | | 1,65 | | | | | 5255:- |
| Lilla Slågarps socken | | | | | | | |
| Haglösa 15[8] 1/32 mtl | | | | | | | |
| Haglösa 2[13] 1/64 mtl | | | | | | | |
| Ägovidd gemensam Per Thorell | | | | | | | |
| åker | 5 | 0,43 | | 3000 | 5000 | 2000 | 860:- |
| " | 6 | 0,44 | | " | " | " | 880:- |
| " | 7 | 0,04 | | 3500 | " | 1500 | 60:- |
| brukningsbåtnad | | | | | | | 500:- |
| Summa | | 0,91 | | | | | 2300:- |
| Haglösa 2[12] 1/80 mtl | | | | | | | |
| Haglösa 15[7] 3/40 mtl | | | | | | | |
| Ägovidd gemensam Per Thorell | | | | | | | |
| åker | 8 | 0,18 | | 3500 | 5000 | 1500 | 270:- |
| " | 9 | 0,47 | | " | " | " | 705:- |
| Summa | | 0,65 | | | | | 975:- |

| Fastighet och ägare / Ägobeskrivning | Ägo-figur-nr | Förbättrad mark: åker, tomt, hektar | Förbättrad mark: annan, hektar | Värde pr ha: före, kronor | Värde pr ha: efter, kronor | Båtnad: pr ha, kronor | Båtnad: pr ägofigur, kronor |
|---|---|---|---|---|---|---|---|
| Haglösa $2^{14}$ 1/320 mtl | | | | | | | |
| Haglösa $15^{9}$ 3/160 mtl | | | | | | | |
| ägovidd gemensam Per Thorell | | | | | | | |
| åker | 10 | 0,03 | | 3000 | 5000 | 2000 | 60:- |
| " | 11 | 0,10 | | " | " | " | 200:- |
| " | 12 | 0,16 | | 2500 | " | 2500 | 400:- |
| " | 13 | 0,02 | | 2000 | " | 3000 | 60:- |
| Summa | | 0,31 | | | | | 720:- |
| Haglösa $15^{5}$ 11/32 mtl | | | | | | | |
| Per Thorell | | | | | | | |
| åker | 14 | 0,05 | | 3000 | 5000 | 2000 | 100:- |
| äng | 15 | | 0,08 | 1000 | 4000 | 3000 | 240:- |
| åker | 16 | 0,06 | | 3000 | 5000 | 2000 | 120:- |
| äng | 17 | | 0,04 | 1000 | 4000 | 3000 | 120:- |
| åker | 18 | 0,25 | | 3000 | 5000 | 2000 | 500:- |
| " | 19 | 0,69 | | 3500 | " | 1500 | 1035:- |
| " | 20 | 0,14 | | 4000 | " | 1000 | 140:- |
| " | 21 | 0,21 | | " | " | " | 210:- |
| " | 22 | 0,93 | | 3500 | " | 1500 | 1395:- |
| " | 23 | 0,18 | | " | " | " | 270:- |
| äng | 24 | | 0,02 | 1000 | 4000 | 3000 | 60:- |
| brukningsbåtnad | | | | | | | 3000:- |
| Summa | | 2,51 | 0,14 | | | | 7190:- |

# VÄRDERINGSLÄNGD

| Fastighet och ägare / Ägobeskrivning | Ägofigur-nr | Förbättrad mark: åker, tomt, hektar | Förbättrad mark: annan, hektar | Värde pr ha: före, kronor | Värde pr ha: efter, kronor | Båtnad: pr ha, kronor | Båtnad: pr ägofigur, kronor |
|---|---|---|---|---|---|---|---|
| S A M M A N D R A G. | | | | | | | |
| Företag I | | | | | | | |
| Gylle socken | | | | | | | |
| Gylle $11^{1}$ 1/2 mtl Summa | 1-3 brukn båtn | 1,17 | | | | | 4295:- |
| Kungl Majt o Kronan arr Åke Thorell | | | | | | | |
| Företag II | | | | | | | |
| Gylle socken | | | | | | | |
| Gylle $11^{1}$ 1/2 mtl | 4 | 0,48 | | | | | 960:- |
| Kungl Majt o Kronan arr Åke Thorell | | | | | | | |
| Lilla Slågarps socken | | | | | | | |
| Haglösa $2^{13}$ 1/64 mtl | | | | | | | |
| " $15^{8}$ 1/32 " | | | | | | | |
| Per Thorell | 5-7 | 0,91 | | | | | 1800:- |
| Haglösa $2^{12}$ 1/80 mtl | | | | | | | |
| " $15^{7}$ 3/40 " | 8-9 | 0,65 | | | | | 975:- |
| Per Thorell | | | | | | | |
| Haglösa $2^{14}$ 1/320 mtl | | | | | | | |
| " $15^{9}$ 3/160 " | 10-13 | 0,31 | | | | | 720:- |
| Per Thorell | | | | | | | |
| Haglösa $15^{5}$ 11/32 mtl | 14-18 | 0,36 | 0,12 | | | | 1080:- |
| Per Thorell | | | | | | | |
| S u m m a | | 2,71 | 0,12 | | | | 5535:- |

Lantbruksstyrelsen 3044 n, aug. 49, 20 000.

STATENS REPRODUKTIONSANSTALT 317249

| Fastighet och ägare / Ägobeskrivning | Ägo-figur-nr | Förbättrad mark: åker, tomt | Förbättrad mark: annan | Värde pr ha: före | Värde pr ha: efter | Båtnad: pr ha | Båtnad: pr ägofigur |
|---|---|---|---|---|---|---|---|
| | | hektar | hektar | kronor | kronor | kronor | kronor |
| Företag III | | | | | | | |
| Lilla Slågarps socken | | | | | | | |
| Haglösa $2^{13}$ 1/64 mtl | brukn båtn | | | | | | 500:- |
| " $15^{8}$ 1/32 " | | | | | | | |
| Per Thorell | | | | | | | |
| Haglösa $15^{5}$ 11/32 mtl | 19-24 brukn båtn | 2,15 | 0,02 | | | | 6110:- |
| Per Thorell | | | | | | | |
| S u m m a | | 2,15 | 0,02 | | | | 6610:- |

Rockhög, Alstad, den 14 november 1951

Gustav Müller

Birger Berglund

Erik Larsson

Bil.G.

# KOSTNADSFÖRSLAG

| Läge | Längd m. | Arbete, material e. d. | | Antal | à-pris kr. | Kostnad kronor | Summa kronor |
|---|---|---|---|---|---|---|---|
| | | **FÖRETAG I** | | | | | |
| | | **Dikessträckan A - B - C.** | | | | | |
| 0+00 - 2+50 | 250 | Rensning | lm | 250 | 2:- | 500:- | |
| 2+50 - 3+74 | 124 | " | " | 124 | 3:- | 374:- | |
| | | Trumma vid 1+34 1000 mm rör | | | | 800:- | 1674:- |
| 3+74 - 7+17 | 343 | Schaktning av rörgrav | lm | 343 | 3:- | 1029:- | |
| | | Rör inre diam 600 mm (24") | " | 343 | 17:- | 5831:- | |
| | | Läggning av rören samt höljning till 40 cm över rörens hjässa | " | 343 | 2:- | 686:- | |
| | | Rörutlopp vid 3+74 | | | | 200:- | |
| | | Intag vid 7+17 | | | | 250:- | |
| | | Brunn inre diam 900 mm (36") vid 5+50 | | | | 170:- | 8166:- |
| | | För oförutsedda fall, arbetsledning, semesterersättning m.m. tillägges | | | | | 1160:- |
| | 717 | S u m m a | | | | | 11000:- |
| | | **FÖRETAG II.** | | | | | |
| | | **Dikessträckan C - E.** | | | | | |
| 20+00 - 23+60 | 360 | Schaktning av rörgrav | lm | 360 | 5:- | 1800:- | |
| | | Rör inre diam 300 mm (12") | " | 90 | 6:- | 540:- | |
| | | Rör inre diam 225 mm (9") | " | 270 | 4:10 | 1107:- | |
| | | Läggning av rören samt höljning till 40 cm över rörens hjässa | " | 360 | 1:- | 360:- | |
| | | Brunnar inre diam 600 mm vid 20+90, 22+62 och 23+60 | st | 3 | 80:- | 240:- | 4047:- |
| 23+60 - 24+00 | 40 | Schaktning av rörgrav | lm | 40 | 3:50 | 140:- | |
| | | Rör inre diam 200 mm (8") | " | 40 | 3:60 | 144:- | |
| | | Läggning av rören samt höljning till 40 cm över rörens hjässa | " | 40 | 1:- | 40:- | 324:- |
| 24+00 - 24+74 | 74 | Schaktning av rörgrav | lm | 74 | 8:- | 592:- | |
| | | Rör inre diam 200 mm (8") | " | 74 | 3:60 | 266:- | |
| | | Läggning av rören samt höljning till 40 cm över rörens hjässa | " | 74 | 1:- | 74:- | |
| | | Brunn inre diam 600 mm vid 24+74 | | | | 80:- | 1012:- |
| 24+74 - 25+50 | 76 | Schaktning av rörgrav | lm | 76 | 5:- | 380:- | |
| | | Rör inre diam 200 mm (8") | " | 76 | 3:60 | 274:- | |
| | | Läggning av rören samt höljning till 40 cm över rörens hjässa | " | 76 | 1:- | 76:- | |
| | 550 | Transport | | | | 730:- | 5383:- |

| Läge | Längd m. | Arbete, material e. d. | | Antal | à-pris kr. | Kostnad kronor | Summa kronor |
|---|---|---|---|---|---|---|---|
| | 550 | Transport | | | | 730:- | 5383:- |
| | | Brunn inre diam 600 mm vid 25+50 | | | | 80:- | 810:- |
| | | För oförutsedda fall, arbetsledning, semesterersättning m.m. tillägges | | | | | 807:- |
| | 550 | S u m m a | | | | | 7000:- |
| | | FÖRETAG III. | | | | | |
| | | Dikessträckan C - D. | | | | | |
| 7+17 - 7+29 | | Järnvägstrumman bibehålles oförändrad | | | | | |
| 7+29 - 11+8 | 379 | Schaktning av rörgrav | lm | 379 | 2:- | 758:- | |
| | | Rör inre diam 600 mm (24") | " | 379 | 17:- | 6443:- | |
| | | Läggning av rören samt höljning till 40 cm över rörens hjässa | " | 379 | 2:- | 758:- | |
| | | Rörutlopp vid 7+29 | | | | 200:- | |
| | | Brunnar inre diam 900 mm (36") vid 8+77, 9+16 och 11+8 | st | 3 | 170:- | 510:- | 8669:- |
| | | För oförutsedda fall, arbetsledning, semesterersättning m.m. tillägges | | | | | 1131:- |
| | 379 | S u m m a | | | | | 9800:- |
| | | S A M M A N D R A G. | | | | | |
| | | Företag I | | | | | |
| | 717 | Dikessträckan A - B - C | | | | | 11000:- |
| | | Företag II. | | | | | |
| | 1096 | Dikessträckan C - E | | | | | 7000:- |
| | | Företag III. | | | | | |
| | 550 | Dikessträckan C - D | | | | | 9800:- |
| | 2363 | S u m m a | | | | | 27.800:- |

Rockhög, Alstad, den 14 november 1951.

[illegible]

Bil.H.

# KOSTNADSFÖRDELNINGSLÄNGD

| Fastighet<br>Ägare m. m. | Sök. o. likst. = S | Båtnad | Fastighets andel i: för särskild avdelning beräknad kostnad | Fastighets andel i: för samfälligheten beräknad kostnad | Fastighets andel i: samfälligheten verkliga kostnad | Samfällighets andel i gemensamma kostnader |
|---|---|---|---|---|---|---|
| | | kronor | kronor | kronor | procent | procent |
| 1 | 2 | 3 | 4 | 5 | 6 | 7 |
| **Företag I** | | | | | | |
| Gylle socken | | | | | | |
| Gylle $11^{1}$ 1/2 mtl<br>Kungl Maj:t o Kronan<br>arr Åke Thorell | | 4295:- | | 11000:- | 100,00 | |
| Summa | | 4295:- | | 11000:- | 100,00 | 40,00 |
| **Företag II** | | | | | | |
| Gylle socken | | | | | | |
| Gylle $11^{1}$ 1/2 mtl<br>Kungl Maj:t o Kronan<br>arr Åke Thorell | | 960:- | | 1214:- | 17,34 | |
| Lilla Slågarps socken | | | | | | |
| Haglösa $2^{13}$ 1/64 mtl<br>" $15^{8}$ 1/32 "<br>Per Thorell | s | 1800:- | | 2276:- | 32,52 | |
| Haglösa $2^{12}$ 1/80 mtl<br>" $15^{7}$ 3/40 "<br>Per Thorell | s | 975:- | | 1233:- | 17,62 | |
| Haglösa $2^{14}$ 1/320 mtl<br>" $15^{9}$ 3/160 "<br>Per Thorell | s | 720:- | | 911:- | 13,01 | |
| Haglösa $15^{5}$ 11/32 mtl<br>Per Thorell | | 1080:- | | 1366:- | 19,51 | |
| Summa | | 5535:- | | 7000:- | 100,00 | 25,00 |
| **Företag III** | | | | | | |
| Lilla Slågarps socken | | | | | | |
| Haglösa $2^{13}$ 1/64 mtl<br>" $15^{8}$ 1/32 "<br>Per Thorell | s | 500:- | | 741:- | 7,56 | |
| Haglösa $15^{5}$ 11/32 mtl<br>Per Thorell | | 6110:- | | 9059:- | 92,44 | |
| Summa | | 6610:- | | 9800:- | 100,00 | 35,00 |

Rockhög, Alstad, den 14 november 1951

Birger Berglund  Åke Thorell  Elof Nilsson

Lantbruksstyrelsen 3045 n. 1950 maj 8000.

STATENS REPRODUKTIONSANSTALT 208850

| Fastighet<br>Ägare m. m. | Sök. o. likst. = S | Båtnad | Fastighets andel i | | | Samfällighets andel i gemensamma kostnader |
|---|---|---|---|---|---|---|
| | | | för särskild avdelning beräknad kostnad | för samfälligheten beräknad kostnad | samfällighetens verkliga kostnad | |
| | | kronor | kronor | kronor | procent | procent |
| 1 | 2 | 3 | 4 | 5 | 6 | 7 |

Ö v e r s i k t s k a r t a

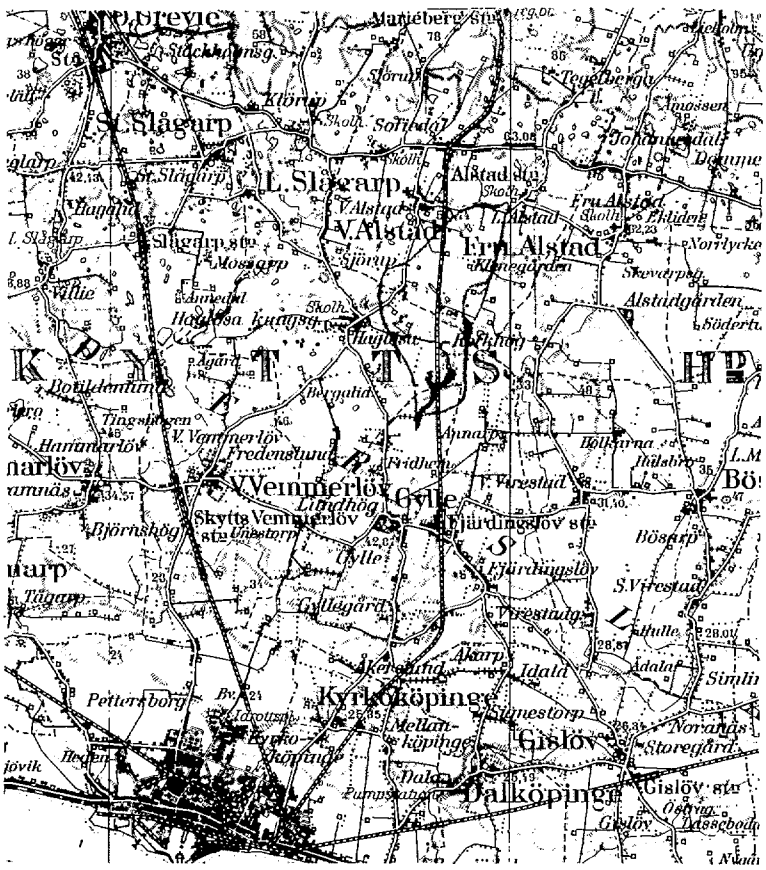


Skala; 1:100000

# U T L Å T A N D E

avgivet vid syneförrättning enligt vattenlagen angående torrläggning av marker till Gylle n;r 11 i Gylle socken samt Haglösa n:r 2 och 15 i Lilla Slågarps socken av Malmöhus län.

Mom.1. Företagens omfattning och ändamål.

I företagen ingående vattenbesvärade marker finnas upptagna på den vid förrättningen genom nymätning åstadkomna kartan och beskrivning över dem återfinnes i ägobeskrivningen (Bil. F ). Såsom av företagen beroende har ansetts den mark, som vid nu rådande vattenstånd i avloppen icke kan torrläggas till 1,2 m djup.

Till följd av under förrättningen framkomna yrkanden komma företagen att omfatta utförandet av de avloppssträckor, som på hithörande ritningar betecknats A - B - C, C - D och C - E.

På kartan äro avloppen, som i sin helhet skola igenläggas med rör, utmärkta med heldragna röda linjer, på vilka dagvattenbrunnarna markerats såsom röda ringar.

Av kartans höjdsiffror och profilritningarna framgår, att avsevärda höjdskillnader finnas inom avdikningsområdet. På grund härav har marken hänförts till tre särskilda samfälligheter, nämligen:

Företag I, omfattande marken omkring avloppet A - B - C, ägofig 1-3,

Företag II, omfattande markerna omkring avloppet C - E, ägofig 4-18 samt

Företag III, omfattande markerna omkring avloppet C - D, ägofig 19-24.

Mom.2. Företagens beskaffenhet.

Synemännen anse företagen vara sådan dikning, som omförmäles i 7 kap 1 § vattenlagen.

Mom.3. Laga hinder, allmänna och enskilda intressen.

För handläggning av förrättningen, som grundar sig på länsstyrelsens i Malmöhus län förordnande den 27 juni 1949 (Bil. A ), eller för företagens utförande i den omfattning, som ovan angivits, har något laga hinder ej anmälts eller av synemännen kunnat utrönas. Förslaget har i den del detsamma berör Statens Järnvägar underställts distriktschefen (Bil. H-2).

Mom.4. Fixpunkter.

På plan- och profilritningarna angivna höjder hänföra sig till 0-planet för rikets precisionsavvägning. Utgångspunkt har varit koppardubb i grundsten till Gylle kyrka, vid skeppets södra sida och västra ände, vid det hörn där tornet vidtager. Höjd =+42,87 m.

Utmed avloppen hava därjämte följande fixpunkter markerats och avvägts.

Fixp. I. Höjdläge =+34,79 m. Topp av järndubb i intagsbrunn invid längdmätningspunkt 0+00.

Fixp. II. Höjdläge =+40,76 m. Topp av järndubb i grundsten på östra sidan av loge på Gylle $15^5$ (Rockhög), 0,8 m söder om nordöstra hörnet, 105 m väster om längdmätningspunkt 11+19.

Östra räls u.k. vid järnvägstrumman (punkt 7+25) =+40,28 m.

Fixpunkterna, som äro lagligen skyddade, få ej rubbas, förstöras eller övertäckas förrän de blivit av lantbruksingenjör ersatta med nya.

Mom.5. Avloppens dimensioner.

Rörledningarnas nederbördsområden hava med hjälp av ekonomiska kartverkets karta på marken noga uppgåtts. Med hänsyn till områdenas topografiska beskaffenhet och nederbördsmängden i trakten hava rörledningarna dimensionerats så, att de förmå utan skadlig uppdämning avbörda en vattenmängd av 1,3 lit/sek/har. Av efterföljande tabell framgår i detalj de särskilda ledningssträckornas nederbördsområden beräknade vattenmängder, lutningar, dimensioner och avbördningsförmåga under förutsättning, att uppdämning ej förekommer.

| Sträcka | Nederb. område hektar | Vatten-mängd lit/sek | Minsta lutning | Dimension mm (tum) | Avbördn. förmåga lit/sek |
|---|---|---|---|---|---|
| 1. | 2. | 3. | 4. | 5. | 6. |
| Företag I. | | | | | |
| B - C | 270 | 350 | 4,08:1000 | 600 (24) | 365 |
| Företag II. | | | | | |
| C - 20+90 | 22 | 29 | 1,11:1000 | 300 (12) | 29 |
| - 23+60 | 15 | 20 | 2,22:1000 | 225 (9) | 18 |
| - E | 13 | 17 | 5,26:1000 | 200 (8) | 19 |

| 1. | 2. | 3. | 4. | 5. | | 6. |
|---|---|---|---|---|---|---|
| Företag III. | | | | | | |
| C - D | 220 | 290 | 2,64:1000 | 600 | (24) | 290 |

Avloppens bottenlägen i brytpunkterna, dimensioner och lutningar finnas angivna på profilritningarna.

Mom.6. Broar och trummor.

Järnvägstrumman mellan sektionerna 7+17 och 7+29 har en genomloppsöppning av 0,8x0,8 m och bottenläge på uppströmssidan +36,87 m. Trumman medgiver torrläggning till 1,2 meters djup av uppströms järnvägen belägen åker och äng, som vid tiden för järnvägens tillkomst varit att hänföra till sådant ägoslag. Trumman skall därför bibehållas i oförändrat skick.

Den föreslagna rörledningen avbrytes vid stängslet på järnvägens uppströmssida, där rörutlopp anordnas. Inom järnvägens område bibehålles diket öppet. Vid stängslet på trummans nedströmssida anordnas intag.

Inom företag I skall byggas trumma för utfartsvägen mellan sektionerna 1+36 och 1+39.

För övrigt ingå inga broar eller trummor i ifrågavarande företag. Därest vid utförandet av rörledningarna befintliga överfarter upprivas eller skadas, skall på resp företags bekostnad vägbanan återställas.

Mom.7. Ersättningar.

Inga ersättningar skola utgå vid dessa företag.

Mom.8. Båtnad och kostnadsfördelning.

Båtnaden för i företagen ingående marker har uppskattats i den ordning, varom stadgas i 10 kap 60 § vattenlagen, och med tillämpning av de grunder, som angivas i 7 kap 22 § samma lag. Blivande värdet har bestämts med hänsyn till jordart, läge m.m. Vid båtnadsuppskattningen har även beaktats den förmån av bättre betingelser för jordens brukning, som vinnes därigenom att öppet dike ersättes med rörledning. Resultatet av uppskattningen har införts i värderingslängden (Bil F).

Skäl föreligger ej att hänföra marken inom de särskilda samfälligheterna till särskilda avdelningar. Varje markägare har därför att taga del i med resp företag förenade kostnader direkt i förhållande till den båtnad, som beredes hans mark.

I kostnadsfördelningslängden (Bil. H ) har varje fastighets andel i kostnaden för resp företag angivits såväl i kronor efter det upprättade kostnadsförslaget som i procenttal.

Gemensamma kostnader skola av företagen gäldas efter följande andelstal:

| | |
|---|---|
| Företag I | 40 % |
| Företag II | 25 % |
| Företag III | 35 % |

Förrättningskostnaderna skola jämväl fördelas efter dessa andelstal men skola vid förrättningens avslutande, om så fordras, förskjutas av sökanden.

Mom.9. Företagens utförande.

Ifråga om företagens utförande bestämmes:

1/ Företagen skola utföras i enlighet med de upprättade förslagsritningarna.

2/ Till ledningarna skola användas betongrör, uppfyllande i 1950 års normer för lantbruksrör angivna fordringar.

3/ Rören skola läggas efter omsorgsfullt uppsatta och kontrollerade profiler, vilkas inbördes avstånd icke bör överstiga 25 m.

4/ Om bottnen på något ställe är så lös att sättningar i rörsträngen kunna befaras skola rören läggas på underlag av bräder.

5/ Betongarbetena skola utföras under betryggande kontroll.

6/ Under arbetet får vatten icke uppdämmas eller påsläppas så att skada sker.

7/ Brunnarna skola förses med minst tre lag cementsten och kringpackas med sten eller skärv så att dagvattnet kan tränga in i dem.

8/ Statens Järnvägar skall underrättas i god tid innan arbete i närheten av järnvägen påbörjas och av distriktschefen eller dennes ombud lämnade anvisningar skola lända till noggrann efterrättelse.

9/ Arbetena böra utlämnas på entreprenad åt en eller flera därför lämpliga personer på de villkor, som finnas för delägarna mest ändamålsenliga och betryggande.

10/ För de särskilda företagens arbeten skola särskilda entreprenadsummor fastställas.

11/ Arbetena må begynna omedelbart efter det detta utlåtande vunnit laga kraft samt skola vara bragta till slut senast den 1 september 1960.

12/ Avsyning jämlikt 13 kap 1 § vattenlagen skall efter anmälan göras av lantbruksingenjör.

Mom.10. Framtida underhållet.

I företagen ingående avlopp skola omsorgsfullt underhållas genom regelbundna rensningar. Brunnar och intag böra rensas från slam så ofta att avlagringarna stiga högst 3 á 4 dm över bottnen. Rensnings- och underhållsarbetena böra utföras på tider, då arbetet åstadkommer så ringa skada som möjligt. Av rensningsjord förorsakat intrång skall tålas utan ersättning. Kostnaderna fördelas efter samma grunder som gälla vid arbetets första utförande.

Kostnad för rensnings- eller underhållsåtgärd, som föranletts av enskild persons åverkan eller försummelse, må uttagas av denna.

Uppdämning eller annan åtgärd, som hindrar vattnets fria lopp, må på inga villkor tillåtas eller tålas.

Mom.11. Företagens namn.

Företagens gemensamma namn skall vara "Gylle - Haglösa dikningsföretag år 1951".

Mom.12. Domstolsavgift.

Avgift varom förmäles i 11 kap 95 § vattenlagen skall icke utgå vid dessa företag.

Mom.13. Aktförvarare.

Avskrifter och kopior av vid denna förrättning upprättade handlingar och ritningar skola förvaras av ägaren till Haglösa n:r 15 (Rockhög).

Mom.14. Besvärshänvisning.

Den som är missnöjd med åtgärd eller beslut vid förrättningen eller vill föra talan mot detta utlåtande, äger att inom sextio dagar från nedanskrivna dag ingiva sina besvär till Söderbygdens vattendomstol, adr S t o c k h o l m.

I besvären, som skola ingivas i tre exemplar, skola fullständigt upptagas klagandens alla påståenden och skälen därtill; och skola vid besvären fogas de handlingar klaganden vill åberopa till stöd för ändringssökandet.

Mom.15. Verkställighet.

Då i denna sak underställning till vattendomstol icke skall ske, kommer detta utlåtande att gå i verkställighet i den ordning, som för laga kraft ägande dom är stadgat, för såvitt icke inom den i mom 14 här ovan angivna tid besvär över förrättningen anföras och på grund härav ändring i detta utlåtande kommer till stånd.

Besvär över förrättningen, i vad angår någotdera företaget, utgör intet hinder för utförande av de övriga.

Rockhög, Alstad, den 14 november 1951.

Thore Andersson

Birger Berntsson Elof Nilsson