Blad 1.

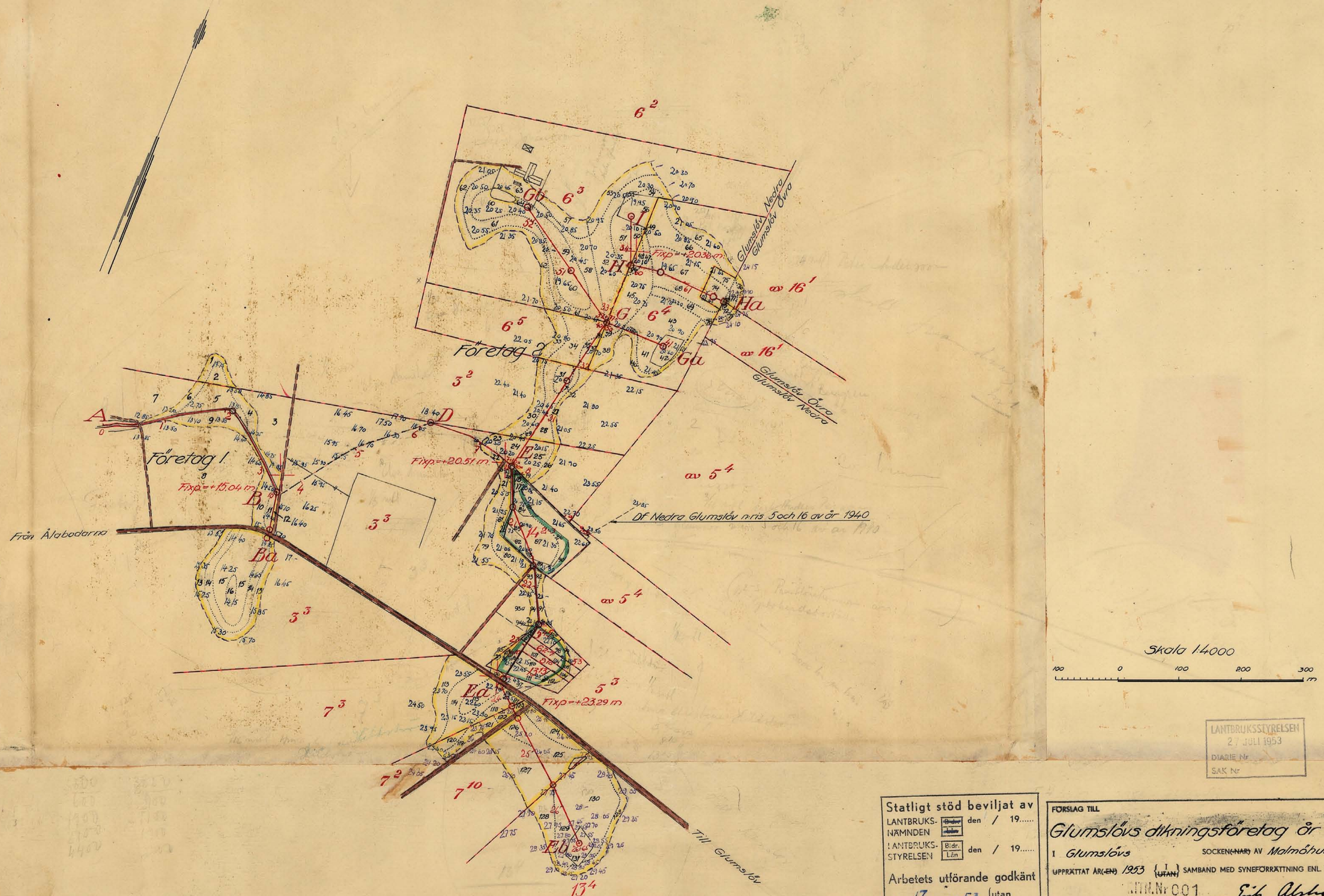

LANTBRUKSSTYRELSEN
27 JULI 1953
DIARIE Nr
SAK Nr

Statligt stöd beviljat av

LANTBRUKS-NÄMNDEN ~~Bldr.~~ ~~Län~~ den / 19.....

LANTBRUKS-STYRELSEN Bldr. Län den / 19.....

Arbetets utförande godkänt den 17/7 1953 {utan ~~med~~ ändring av arbetsplan.

(ändring har införts å berörda ritningar med ..... färgbeteckning)

FÖRSLAG TILL

Glumslövs dikningsföretag år 1953

I Glumslövs SOCKEN~~(NAR)~~ AV Malmöhus LÄN

UPPRÄTTAT ÅR~~(EN)~~ 1953 {I ~~UTAN~~} SAMBAND MED SYNEFÖRRÄTTNING ENL. VATTENLAGEN AV

RITN.Nr 001 Erik Alström (NAMN)

ORIGINAL ~~KOPIA~~ M 5*1035 Lantbruksingenjör (TITEL)

ANTAL RITN. ST. 4 KUNGL LANTBRUKS-STYRELSENS ARKIV. Nr 4491-1

+1=5

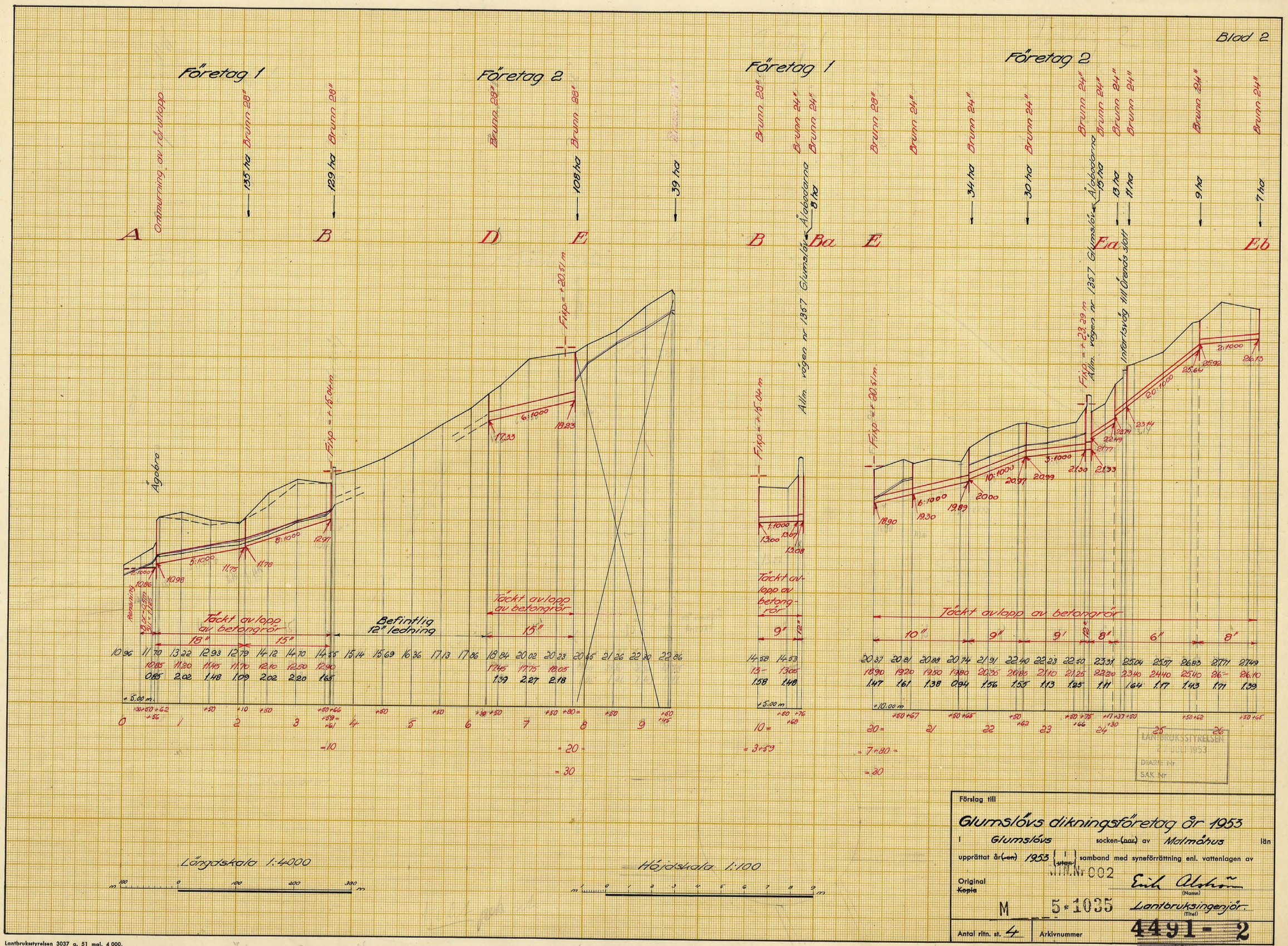

Lantbruksstyrelsen 3037 a. 51 maj. 4 000.

Statens Reproduktionsanstalt 1951
274251 L

Blad 3

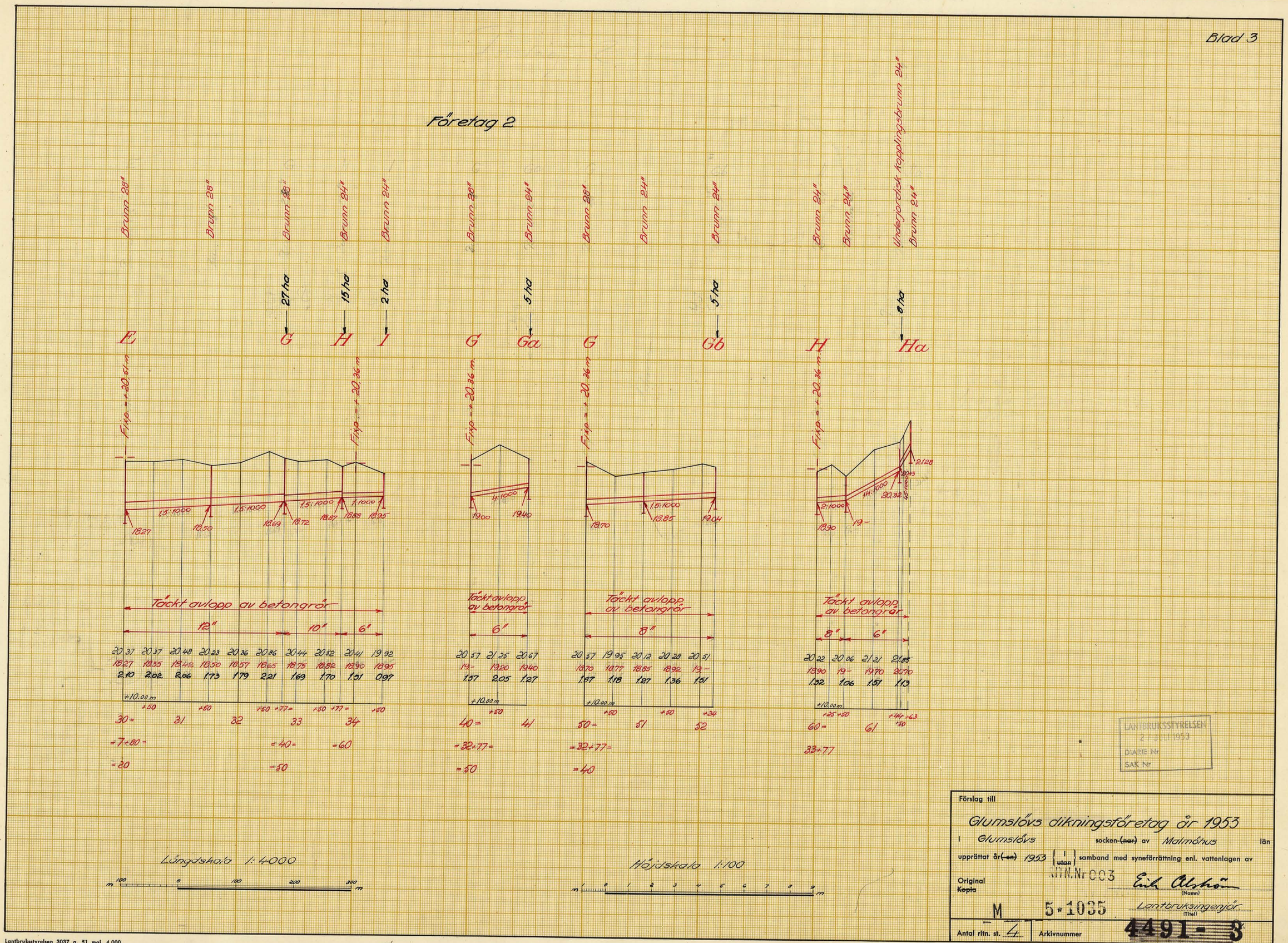

LANTBRUKSSTYRELSEN
27 JULI 1953
DIARIE Nr
SAK Nr

Förslag till

Glumslövs dikningsföretag år 1953

i Glumslövs socken-~~(nar)~~ av Malmöhus län

upprättat år~~(en)~~ 1953 {i / utan} samband med syneförrättning enl. vattenlagen av

Original ~~Kopia~~ RITN.Nr 003 Erik Alström (Namn)

M 5*1035 Lantbruksingenjör (Titel)

Antal ritn. st. 4 Arkivnummer 4491-3

Lantbruksstyrelsen 3037 a. 51 maj. 4 000.

Statens Reproduktionsanstalt 1951
274251 L

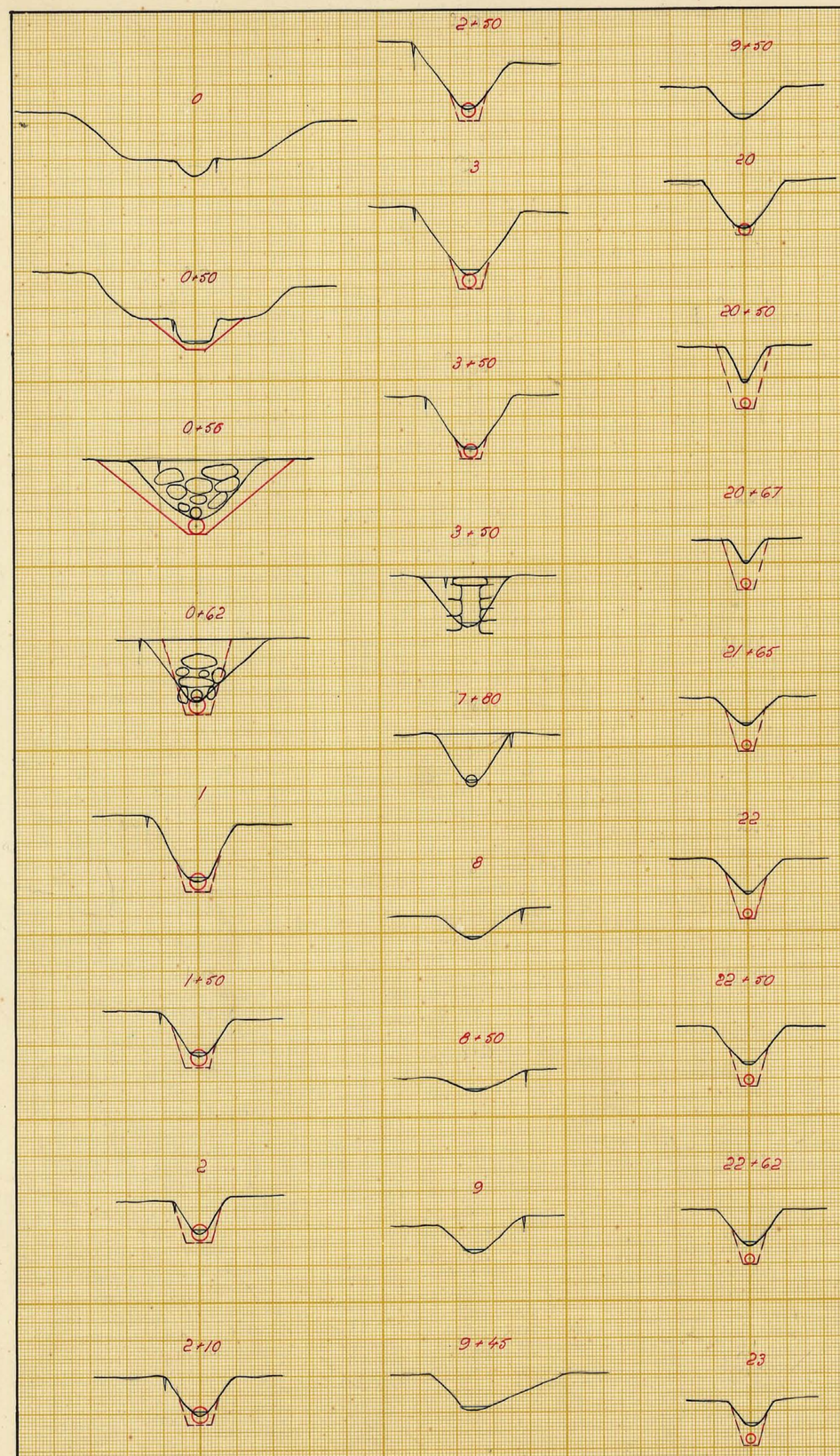

Förslag till 24" brunn

Skala 1:50

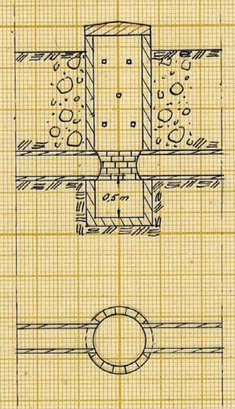

Förslag till 28" brunn

Skala 1:50

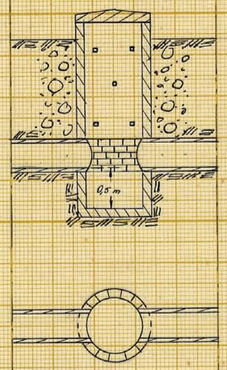

Förslag till ommurning av rörutlopp vid 0+56

Skala 1:50

Sektion A - A

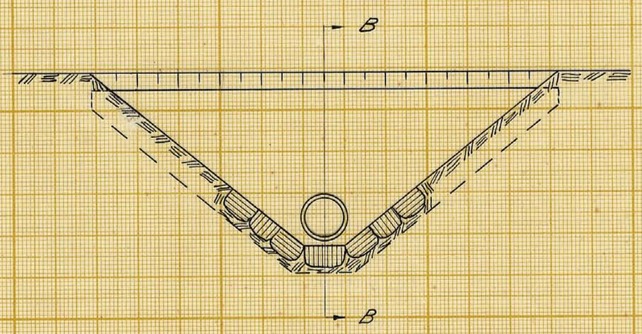

Sektion B - B

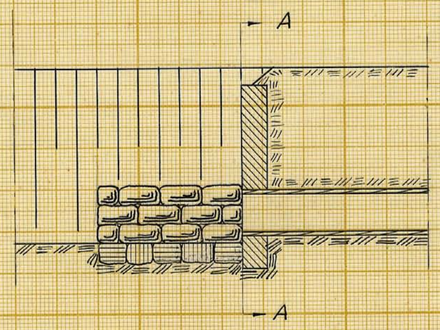

Skala 1:50

Höjd- och sektionsskala 1:100

LANTBRUKSSTYRELSEN
2 JULI 1953
DIARIE Nr
SAK Nr

Förslag till

Glumslövs dikningsföretag år 1953

i Glumslövs socken ~~(nar)~~ av Malmöhus län

upprättat år ~~(en)~~ 1953 { i / ~~utan~~ } samband med syneförrättning enl. vattenlagen av

Original ~~Kopia~~ RITN.Nr 004

M 5·1035

Erik Alström (Namn)

Lantbruksingenjör (Titel)

Antal ritn. st. 4 | Arkivnummer 4491 - 4

+1:5

Lantbruksstyrelsen 3037 a. 51 maj. 4 000.

Statens Reproduktionsanstalt 1951
274251 L

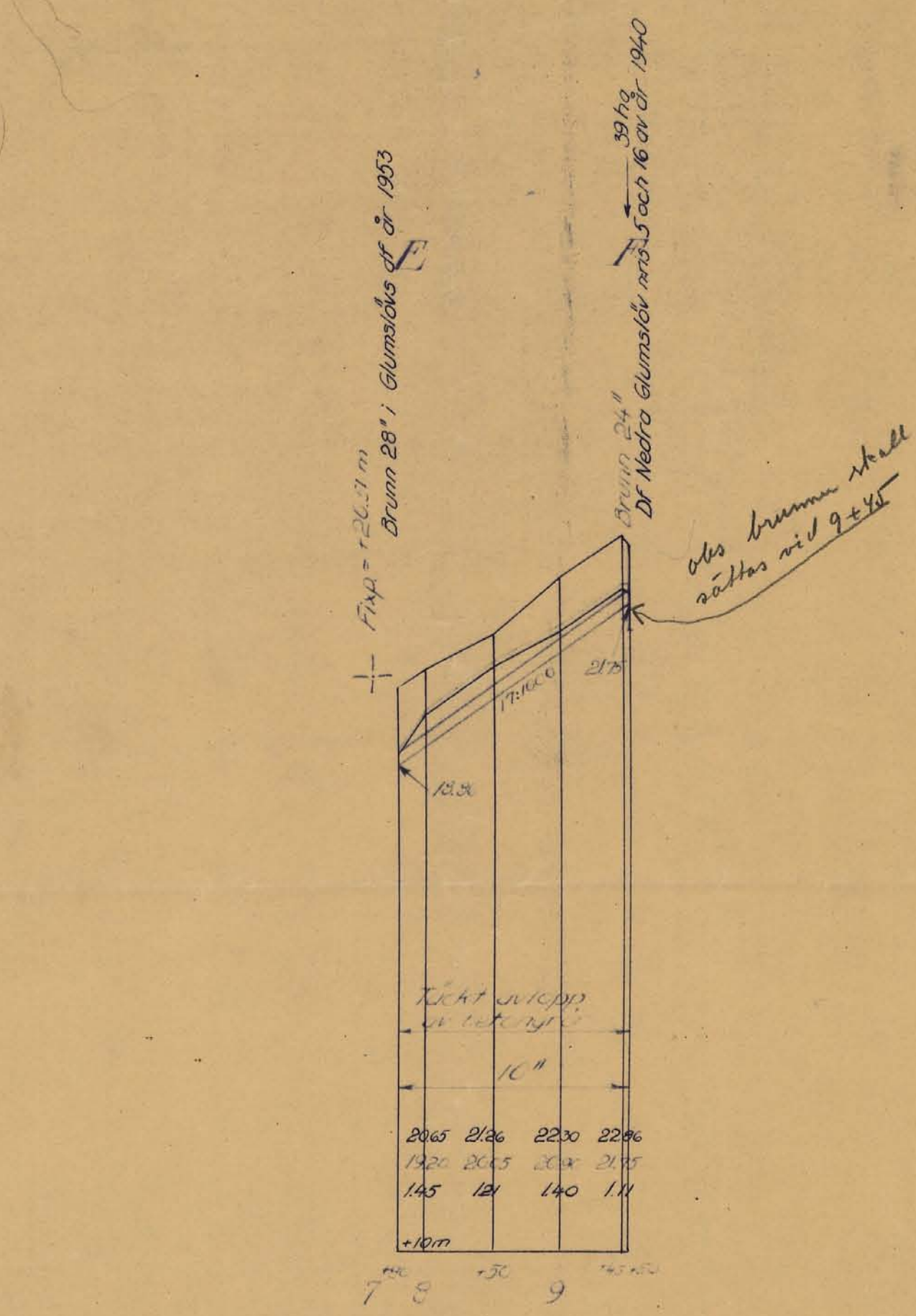

Längdskala 1:4000

m 100 0 100 200 300 m

Höjdskala 1:100

m 1 0 1 2 3 4 5 6 7 8 9 m

Förslag till

igenläggning av öppet dike för fastigheterna Glumslöv 14 2-3, 33 och ov 54

I Glumslövs socken ~~(när)~~ av Malmöhus län

upprättat år ~~(en)~~ 1953 { ± / utan } samband med syneförrättning enl. vattenlagen av

~~Original~~
Kopia

RITN.Nr 005

Erik Ahlström
(Namn)

M 5*1035

Lantbruksingenjör
(Titel)

Antal ritn. st. 1

Arkivnummer 491-5

Statens Reproduktionsanstalt 1951
274251 1

4491 - 4

LANTBRUKSSTYRELSEN
2 JUL 1953
DIARIE Nr
SAK Nr

M 5*1035

Kungl. Lantbrukssstyrelsens
arkiv

Handlingar
till

GLUMSLÖVS DIKNINGSFÖRETAG ÅR 1953

i Glumslövs socken av Malmöhus län.
Upprättade vid laga syneförrättning
år 1953 av
Erik Alström
Lantbruksingenjör.

Statligt stöd beviljat av
LANTBRUKS-NÄMNDEN ~~Hörn~~ ~~Lön~~ den / 19.....
LANTBRUKS-STYRELSEN ~~Hörn~~ Lön den 17/10 1953

Arbetets utförande godkänt
den 17/7 1953 {utan ~~med~~
ändring av arbetsplan.
(ändring har införts å bevarade ritningar med ..... färgbeteckning)

Handlingar

till

GLUMSLÖVS DIKNINGSFÖRETAG ÅR 1953

i Glumslövs socken av Malmöhus län.

Upprättade vid laga syneförrättning

år 1953 av

Erik Alström

Lantbruksingenjör.

Ö V E R S I K T S K A R T A.

Skala 1:100 000

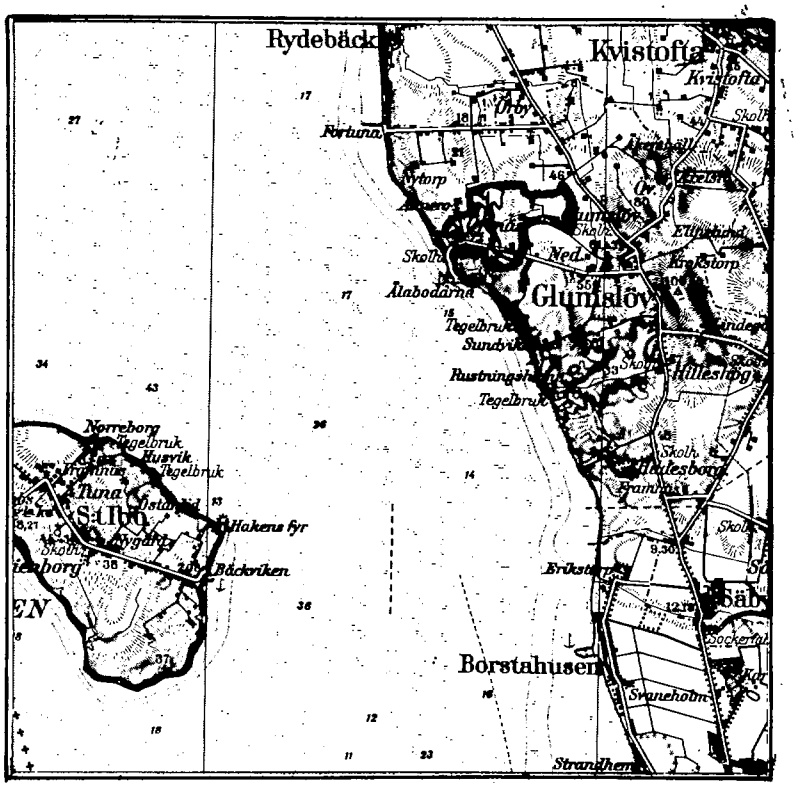

Innehållsförteckning:

Protokoll			sid. 1-9
Bilagor 1 - 15			" 10-27
Värderingslängd	Bil.	A.	" 28-41
Kostnadsförslag	"	B.	" 42-49
Arbetsbeskrivning	"	C.	" 50-53
Utlåtande	"	D.	" 54-69
Kostnadsfördelningslängd	"	Da.	" 70-73

Till akten hör 4 ritningar.

Protokoll, fört vid sammanträde för syneförrättning enligt vattenlagen angående torrläggning av marker till Nedra Glumslöv nr 6 i Glumslövs socken av Malmöhus län.

År 1953 den 27 februari inställde sig undertecknad, förrättningsman, jämte skiftesgodemännen Hugo Persson, Vigård, Härslöv, och Frans Meigård, Almlunda, på Ålabodarnas café, Glumslöv, för att jämlikt av länsstyrelsen utfärdat förordnande (Bil. 1) handlägga syneförrättning enligt vattenlagen för torrläggning av marker till Glumslöv Nedra n:ris 3, 5-7 och 14 samt Glumslöv Övra n:r 16 i Glumslövs socken. Kungörelse angående förrättningens företagande denna dag hade av förrättningsmannen den 3 februari 1953 översänts till pastorsämbetet i Glumslövs församling och hade denna kungörelse enligt å densamma tecknat bevis anslagits för vederbörande församling söndagen den 8 februari 1953 (Bil. 2). Kungörelsen hade därjämte varit införd i Skånska Dagbladet den 5 februari 1953. Till kände sakägare hade förrättningsmannen den 4 februari 1953 översänt underrättelser om förrättningen. Över avsända kungörelser, kallelser och underrättelser hade en särskild förteckning upprättats (Bil. 3).

Förutom synemännen hade följande tillstädeskommit:

Sökandena till förrättningen:

Lantbr. Artur Johansson; äg. 1255/8288 mtl. Glumslöv Nedra 6^3 (lagf. den 7/10 1942 § 526).

Ingenjör Pål Berggren; äg. 251/4144 mtl. Glumslöv Nedra 6^{4}. gm Holger Sundevall, enl. fullmakt, bil. 4.

Grevinnan Elsa Hamilton; äg. 1/6 mtl. Glumslöv Nedra 3^{2}, 1/3 mtl. Glumslöv Nedra 3^{3}, 1/32 mtl. Glumslöv Nedra 6^{5}, (lagf. den 7/9 1938 § 706) gm baron Otto Bennet, enl. fullmakt, bil. 5. samt Oscar Röman

Fröken A. Christine Hildström; äg. 1/8 mtl. Glumslöv Nedra 5^{3}, 1/16 mtl. Glumslöv Nedra av 5^{4}, 3/16 mtl. Glumslöv Nedra 7^{3}, avs. Glumslöv Nedra 5^{45}, mosslott till Glumslöv Nedra 6^{2-7}, avs. Glumslöv Nedra 8^{10}, avs. Glumslöv Nedra 13^{13} gm G. Gullberg, enl. fullmakt, bil. 6.

<u>Övriga sakägare och ombud</u>:

Resos Skåneanläggningars förening u.p.a.; äg. 3/16 mtl. Glumslöv Nedra 7^{2}. gm Helge Karlsson, enl. fullmakt, bil. 7.

~~Professor Sture Berggren~~; ägare till avst. [illegible]. Glumslöv Nedra 7^{10} och 1/4 mtl. Glumslöv Nedra 13^{4}

Lantbr. Holger Sundevall; arr. av 3/16 mtl. Glumslöv Nedra 7^{2} och 6^{4}.

Lantbr. Peter Andersson; äg. 1/4 mtl. Glumslöv Övra av 16^{1}.

Lantbr. Gunnar Gullberg; arr. fröken Hildströms fastigheter.

Kvistofta och Glumslövs församlingars pastorat genom kyrkoherde Walfrid Hedin, kyrkovärden Helge Persson och kyrkvärden Alfred Andersson, enl. fullm, bil. 8.

Lantbr. Erik Anders Persson; äg. 3/16 mtl. Glumslöv Nedra av 5^4.

~~Dikningsföretaget Nedra Glumslöv n:ris 5 och 16 av år 1940 genom~~

Vägförvaltningen i Malmöhus län genom ing. S. Danielsson, enl. fullm., bil. 9.

Stiftsnämnden i Lund genom boställsnämndsordföranden Einar Malmström, enl. fullm., bil. 10.

§ 1.

Det för förrättningsmannen utfärdade förordnandet upplästes och bilades protokollet såsom bilaga 1.

§ 2.

Jäv emot synemännen hade ingen att anmäla. Synemännen visste sig ej heller stå i jävsförhållande till nu kände sakägare. Gode männen förklarade, att de avlagt föreskriven ed samt att de innehade uppdrag att vara skiftesgodemän.

§ 3.

Laga hinder emot förrättningens handläggande eller det nu planerade företagets utförande hade ingen att anmäla.

§ 4.

Förrättningsmannens framlade planskarta över de marker, som torde bliva berörda av det planerade företaget likaledes profilritningar över de avlopp, vilkas upptagande påyrkats i samband med verkställda förundersökningar.

§ 5.

Grevinnan Elsa Hamilton, fröken Christine Hildström och ing. Pål Berggren genom H. Sundevall hade förenat sig med sökanden och yrkat, att förrättningen skulle utsträckas att jämväl omfatta deras marker. Åtgärden vitsordades av synemännen, sedan den av dem prövats lämplig (Bil.11).

§ 6.

Meddelades, att synegång skulle företagas omedelbart efter sammanträdet.

§ 7.

Meddelades, att nytt sammanträde skulle hållas på samma ställe onsdagen den 29 april 1953 kl. 10.., varefter sammanträdet upplöstes.

Glumslöv den 27 februari 1953

I tjänsten:

Erik Alström

/Erik Alström/

Lantbruksingenjör.

Hugo Persson Grans Mejgård

År 1953 den 29 april inställde sig undertecknad, förrättningsman, jämte skiftesgodemännen Hugo Persson och Frans Meigård på Ålabodarnas café, Glumslöv, för att åter handlägga syneförrättningen.

Förutom synemännen hade följande tillträdeskommit:

Artur Johansson

~~Pål Berggren~~

Elsa Hamilton gm baron Otto Bennet enl. fullmakt, bil. 5 samt Oscar Mösan

Anna Chr. Hildström gm G. Gullberg enl. fullmakt, bil. 6

~~Resse Skånsanläggningar, förening u.p.a.~~

~~Sture Berggren~~

Holger Sundevall

Peter Andersson

Gunnar Gullberg

Kvistofta och Glumslövs församlingars pastorat gm Walfrid Hedin och kyrkvärden Helge Persson och kyrkvärden Alfred Andersson, enl. fullm., bil. 8.

Erik Anders Persson

Df Nedra Glumslöv n:ris 5 o. 16 av år 1940 gm Hans Paulsson

~~Vägförvaltningen i Malmöhus län~~

Stiftsnämnden i Lund gm beställarnämndsordföranden Einar Malmström

§ 8.

Upplästes och godkändes protokollet från föregående sammanträde.

§ 9.

Förrättningsmannen redogjorde för av honom upprättat förslag till företagets utförande samt framlade till sakägarnas granskning de till företaget hörande handlingarna och ritningarna.

Förslagshandlingarna bilades protokollet:

värderingslängden såsom bilaga A,

kostnadsförslaget " " B och

arbetsbeskrivningen " " C.

§ 10.

Avgavs <u>synpunkterna utlåtande</u> - se bilaga D med underbilaga Da - med tillkännagivande, att den med utlåtandet missnöjde ägde detsamma klandra genom besvär till Söderbygdens vattendomstol, Stockholm.

§ 11.

Förrättningsmannen meddelade, att han jämlikt 10 kap. 52 § vattenlagen inhämtat yttrande från Vägförvaltningen i Malmöhus län, se bilagorna 13-15.

§ 12.

De närvarande förklarade sig beredda att välja styrelse <u>för företag 2/</u> och de utsågo härtill: Artur Johansson tillika ordförande och verkställande ledamot samt Oscar Hörman och G. Gullberg

Till styrelsesuppleant valdes H. Sundevall

Till revisorer utsågos Erik Persson och Frans Meigård.

§ 13.

Förrättningsmannen meddelade, att avskrifter och kopior av de till företaget hörande handlingarna och ritningarna skulle förvaras hos styrelsens ordförande och alltså inom trettio dagar överändas till Artur Johansson för företag 2 och (till grevinnan Elsa Hamilton för företag 1,)
för att av honom hållas tillgängliga för envar, som önskar granska dem eller taga avskrifter och kopior.

§ 14.

Antecknades till protokollet, att kostnaderna för hantlangning uppgått till 228,7 kronor, vilka förskotterats av Artur Johansson. Annonskostnaderna för syneförrättningssammanträdet hade förskotterats av Artur Johansson med 36.65 Godemännens räkningar uppgingo till 91:- kronor, vilket betalades av Artur Johansson.

§ 15.

Antecknades, att arealerna för de berörda fastigheterna uppgingo till:

Elsa Hamilton	66	ha
Artur Johansson	20	"
Pål Berggren	36	" x)
Anna Chr. Hildström	25	"
Peter Andersson	25	"
Kvistofta och Glumslövs församlingars pastorat	58	"

Sture Berggren sambrukas med Pål Berggren se ovan x)

§ 16.

Förrättningsmannen redogjorde för gällande bestämmelser rörande bidrag och lån av statsmedel till utförande av torrläggningsföretag.

§ 17.

Sakägarna överenskommo att ansöka om bidrag av statsmedel till sina kostnader för företagets utförande.

De uppdrogo åt Artur Johansson

att till Lantbruksnämnden i Malmöhus län insända ansökan om statsbidrag;

att, därest statsbidrag beviljas, med vederbörande myndighet avsluta kontrakt om arbetets utförande;

att uppbära och utkvittera det statsbidrag, som kan komma att beviljas; samt

att företräda delägarna i alla de övriga frågor, som avse bidrag av statsmedel.

§ 18.

Baron Bennet yrkade, att företag 1 skulle erhålla egna kartor och handlingar.

§ 19.

Uppdrogs åt styrelsen att igångsätta företaget till hösten 1953 samt att upplåna erforderliga medel i bank.

§ 20.

Då intet vidare förekom upplästes och godkändes dagens protokoll samt förklarades förrättningen avslutad och upplöstes sammanträdet.

Glumslöv den 29 april 1953

I tjänsten:

Erik Alström

/Erik Alström/

Lantbruksingenjör.

Hugo Persson. Emma Mellgård

Bilaga 1

571

Ek.D. nr 19/727 1948.

RESOLUTION.

Översändes till e.o. lantbruksingenjören Erik Alström - - -

som förordnas att, därest laga hinder ej möter, i behörig ordning företaga den i inneliggande ansökan omförmälda förrättning; skolande bevis om detta förordnandes emottagande skyndsamt hit insändas.

Malmö i landskansliet den 11 juni 1948.

På länsstyrelsens vägnar:

T.Kinnman

Ernst Lundblad.

Ernst Lundblad

19

Dk. D. ____ n:r 727 år 1948
Länsstyrelsen i Malmöhus län
Ink. 17. JUNI 1948
Landskansliet.

Till

Länsstyrelsen i Malmöhus län.

Med anledning av härvid fogade ansökan får Torrläggningsnämnden i Malmöhus län härigenom föreslå e.o. lantbruksingenjören Erik Alström såsom lämplig förrättningsman för ifrågavarande företag i Glumslövs socken, vilket av Torrläggningsnämnden tilldelats arbetsnamnet Nedre Glumslöv nr 6 m.fl. fastigheter.

Malmö den 3. juni 1948.

Å TORRLÄGGNINGSNÄMNDENS I MALMÖHUS LÄN vägnar

[signature]

[signature]

2 APR 1948

22

Till Länsstyrelsen i Malmöhus län,

Malmö.

Härmed anhålles, att förrättningsman måtte förordnas att handlägga syneförrättning för torrläggning för jordbruksändamål av mark till den mig tillhöriga fastigheten Nedre Glumslöv n:r 6 i Glumslövs socken.

Företaget avser avlopp för täckdikning.

Företaget väntas även beröra följande fastigheter:

Övre Glumslöv n:r 16		äg. Ing.	Paul Berggren
Nedre "	(Örenäs Gård)	" Gr.	Elsa Hamilton
" " " 7		" Fr.	Anna Hildström
" " " 13		" D:r	Sture Berggren

Glumslöv den 30 mars 1948.

Arthur Johansson

Arthur Johansson

Bilaga 2

Kungörelse angående torrläggningssammanträde fredagen den 27 februari 1953 kl. 10.o

K u n g ö r e l s e.

Sammanträde för syneförrättning angående torrläggning av marker till Glumslövs Nedra nr 6 m.fl. fastigheter i Glumslövs socken av Malmöhus län kommer att hållas på Ålabodarnas café, Glumslöv, fredagen den 27 februari 1953 kl. 10.oo, då vederbörande sakägare ha att infinna sig personligen eller genom befullmäktigade ombud. Av förrättningen kommer att beröras dels marker till Glumslöv Nedra nr 3, 5, 6, 7 och 14 samt Glumslövs Övra nr 16, dels dikningsföretaget Nedra Glumslöv n:ris 5 och 16 av år 1940, dels allmänna vägen nr 1357.

Malmö den 3 februari 1953

I tjänsten:

Erik Alström

Lantbruksingenjör.

Anslaget i laga ordning i Glumslövs församling den 8 febr. 1953

intygas av [signature]

Anhålles att kungörelsen snarast möjligt anslås samt därefter med påtecknat bevis återställes till förrättningsmannen, adr. Lundavägen 66, Malmö.

Bilaga 3.

F ö r t e c k n i n g

över kungörelser, kallelser och underrättelser, som avsänts vid syneförrättning angående torrläggning av marker tillhörande Glumslöv Nedra nr 6 m.fl. fastigheter i Glumslövs socken av Malmöhus län.

Adressat	Adress	Avsändningsdag
Pastorsämbetet i Glumslövs församling,	Glumslöv	3/2 1953
Skiftesgodemannen Hugo Persson, Vigård, Härslöv	Vadensjö	-"-
" Frans Meigård, Almlunda,	Glumslöv	-"-
Lantbrukare Artur Johansson, Nedre Glumslöv nr 6	"	4/2-1953
Professor Sture Berggren, Rosenholms allé nr 6,	Malmö	"
Grevinnan Elsa Hamilton, Örenäs gård,	Glumslöv	"
Fröken Anna Chr. Hildström, Liljehäll,	"	"
Lantbrukare Erik Anders Persson, Nedre Glumslöv,	"	"
Ingenjör Pål Berggren, Lindelövs träförädling,	Landskrona	"
Resos Skåneanläggningar, Reso,	Stockholm	"
Lantbrukare Peter Andersson, Övre Glumslöv,	Glumslöv	"
" Holger Sundevall,	"	"
" Gunnar Gullberg,	"	"
Dikningsföretaget Nedra Glumslöv n:ris 5 och 16 av år 1940:		
Lantbrukare Hans Paulsson, Nedre Glumslöv nr 14,	Glumslöv	"
Länsstyrelsen i Malmöhus län	Malmö	"
Vägförvaltningen i Malmöhus län	"	"

Malmö den 4 februari 1953

/Erik Alström/

Lantbruksingenjör.

Bilaga 4

Lantbruksingenjör
Erik Alström
Lundavägen 66, Malmö
Tel. V2680.

K u n g ö r e l s e.

Sammanträde för syneförrättning angående torrläggning av marker till Glumslövs Nedra nr 6 m.fl. fastigheter i Glumslövs socken av Malmöhus län kommer att hållas på Ålabodarnas café, Glumslöv, fredagen den 27 februari 1953 kl. 10.oo, då vederbörande sakägare ha att infinna sig personligen eller genom befullmäktigade ombud. Av förrättningen kommer att beröras dels marker till Glumslövs Nedra nr 3, 5, 6, 7 och 14 samt Glumslövs Övra nr 16, dels dikningsföretaget Nedra Glumslöv n:ris 5 och 16 av år 1940, dels allmänna vägen nr 1357.

Malmö den 3 februari 1953

I tjänsten:

Erik Alström

Lantbruksingenjör.

Fullmakt för Lantbrukare Holger Sundevall att företräda mig vid rubr. sammanträde.

Landskrona den 24 febr. 1953

Påhlsson

Fullmakt för Baron Otto Bennet, att vid sammanträde angående vattenavledning, i Ålabodarna d. 27/3 1953 utöva min Talan i min rösträtt

Örnäs d. 27/3 1953

Elsa Hamilton

S. Åkesson.

Maria Olofsson.

Bilaga 6

Fullmakt för Lantbrukare Herr G. Gullberg N. Glumslöv 7. att vid sammanträde på Ålabodarne fredagen den 27. Februari 1953 – föra min talan och utöva mig tillkommande rösträtt – angående torrläggning av marker till Nedra Glumslöv.

Liljehäll. Glumslöv d. 20 feb. 1953

Anna Chr. Hildström

Egenhändiga underskrivter intyga:

Otto Ljungqvist

Helga Henriksson

Bilaga 7.

RESO

FOLKRÖRELSERNAS RESE- OCH SEMESTERORGANISATION

Huvudkontor	Barnhusgatan 18
Resebyrå	Västmannagatan 2
Postadress	RESO, Stockholm 1
Tel. lokal	23 53 60 (växel)
„ riks	21 03 06, 21 03 18
	21 56 72, 21 56 73
Telegram	Folkreso
Postgiro	15 19 45
Resebyråfilial	Katarinavägen 7
Telefon	44 54 42, 44 56 48

STOCKHOLM

Eder ref. Edert brev Vår ref. (Angives vid svar)

F U L L M A K T

För Helge Karlsson att representera Resos Skåneanläggningar, förening u.p.a., vid sammanträde för syneförrättning angående torrläggning av marker till Glumslövs Nedra nr. 6 m.fl. fastigheter den 27.2 1953.

Stockholm den 7.2 1953

RESOS SKÅNEANLÄGGNINGAR
förening u.p.a.

Ivan Ohlson

Ivan

Bilaga 8

Utdrag ur protokoll, hållet vid pastoratsstämma med Kvistofta och Glumslövs församlingar den 7 dec. 1952

====== ==== ==== ===

§ 4.

Till pastoratsombud vid syner och andra ecklesiastiska förrättningar utsågos kyrkoherde Walfrid Hedin, kyrkovärden Helge Persson, Kvistofta och kyrkovärden Alfred Andersson, Glumslöv.

Justerat

Walfrid Hedin

Alfred Andersson

Torsten Reingardt

Rätt utdraget intygar

Walfrid Hedin

Bilaga 9

Väg- och vattenbyggnadsverket
Vägförvaltningen
i Malmöhus län

Dnr 786-43/53

FULLMAKT.

Vägförvaltningen i Malmöhus län befullmäktigar härigenom ingenjören Simon Danielsson att vid sammanträde för syneförrättning angående torrläggning av marker till Glumslövs nedra nr 6 m.fl. fastigheter i Glumslövs socken av Malmöhus län, utföra och bevaka vägförvaltningens talan.

Ombudets laga åtgärder godkännas.

Malmö den 14 februari 1953.

Vägförvaltningen i Malmöhus län.

W. Mannerfelt.

SD/AP

Bilaga 10

LUNDS STIFTSNÄMND

D:nr 157 S.

Från lantmätaren Erik Alström genom länsstyrelsen i Malmö ..... har till stiftsnämnden inkommit meddelande att syne-förrättning avseende torrläggning av marker till Glumslövs Nedra nr 6 m.fl. fastigheter i Glumslövs socken ..... kommer att äga rum fredagen den 27 februari 1953 kl. 10. på Ålabodarnas café, Glumslöv.

Enligt meddelandet kommer förrättningen att beröra följande ecklesiastika fastighet ...., nämligen ..... lönebostället Glumslöv nr 14 .....

Det tillkommer Kvistofta pastorat att vid förrättningen tala och svara för lönebostället ifråga. .....

Boställsnämndsordföranden Einar Malmström, Ekebo pr Vallåkra, eller, vid förfall för honom den han i sitt ställe sätter, har förordnats att såsom konsistorieombud och ombud för stiftsnämnden närvara vid förrättningen.

Lunds stiftsnämnd den 20 februari 1953.

Enligt uppdrag:

Gerda Korlén

Gerda Korlén

Lantmätaren Erik Alström.

Förening.

Undertecknade få härmed förena sig med sökanden Artur Johansson i dennes ansökan om laga syneförrättning och yrka att denna utsträckes att omfatta förrläggning av jämväl våra marker.

Örenäs och Glumslöv i september 1952.

Pål Berggren gm. Hjemdewall

Ulaf Hamilton.

A. Christine Hildström

Föreningen vitsordas:

Erik Alström Frank Meigård Hugo Persson.

Bilaga 12

PÅL BERGGREN
INGENIÖR
LANDSKRONA

Härmed befullmäktigas lantbrukare Holger Sundevall att för min räkning ställa sig som sökande till syneförrättning rörande torrläggning av marken till min egendom Nedra Glumslöv 6^4 och 7^2 Glumslövs socken samt att föra min talan.

Landskrona den 5 mars 1953.

Bevittnas:

Bilaga 13

Till

Vägdirektören i Malmöhus län,

M a l m ö.

Sedan jag av länsstyrelsen förordnats att vid syneförrättning upprätta förslag till utförande av Glumslövs dikningsföretag år 1953 i Glumslövs socken av Malmöhus län, har sådant förslag nu av mig upprättats och kommer detsamma att föreläggas intressenterna vid sammanträde den 29 april 1953 kl. 10.oo på Ålabodarnas café, Glumslöv. Då det planerade dikningsföretaget berör allmänna vägen nr 1357, får jag härmed överlämna ett utdrag av mitt förslag till utlåtande i ärendet med anhållan om Edert yttrande jämlikt bestämmelserna i 10 kap. 52 § vattenlagen.

Malmö den 18 april 1953

I tjänsten:

Erik Alström

/Erik Alström/

Bilaga 14

UTDRAG av förslag till utlåtande, avgivet vid syneförrättning angående Glumslövs dikningsföretag år 1953.

Mom. 3. Broar och trummor.

Allmänna vägar.

De nya avloppen korsa på 2 olika ställen allmänna vägen nr 1357. I korsningspunkterna skola nya trummor utföras enligt de bestämmelser, som återfinnas i Kungl. Väg- och Vattenbyggnadsstyrelsens "Normalsektioner för vägar av år 1938". Vid trummornas ändpunkter skola anordnas kopplings- och anslutningsbrunnar. Dessa skola utföras av 600 mm (24") betongrör med 500 mm slamrum, grundläggas på fast underlag samt omskolas med sten och grovt grus. I brunnarna skola förutom rörledningen för det nya avloppet inkopplas minst 3 st. 100 mm (4") rör, så att vägvatten samt dagvatten och dräneringsvatten från angränsande marker obehindrat kan inledas i brunnarna.

Mellan sektionerna 10+68 och 10+76 av dikessträckan B - Ba korsas allmänna vägen. I korsningspunkten finnes för närvarande en äldre rörtrumma. Då den nuvarande trumman ej utförts till erforderligt djup, måste den rivas och ersättas med en ny trumma av vägrör av standardtyp med minst 300 mm (12") inre diameter. Trummans inre underkant skall vid nedströmssidan ligga på höjden +13.07 m och vid uppströmssidan på höjden +13.08 m.

Mellan sektionerna 23+66 och 23+75 av dikessträckan E - Ea korsas allmänna vägen. I korsningspunkten finnes för närvarande en äldre rörtrumma. Då den nuvarande trumman ej utförts till erforderligt djup, måste den rivas och ersättas med en ny trumma av vägrör av standardtyp med minst 300 mm (12") inre diameter. Trummans inre underkant skall vid nedströmssidan ligga på höjden +21.30 m och vid uppströmssidan på höjden +21.33 m.

Trummorna jämte brunnar skola utföras och bekostas av Vägförvaltningen i Malmöhus län.

Malmö den 18 april 1953

I tjänsten:

Erik Aleström

/Erik Aleström/

Lantbruksingenjör.

Bilaga 15

VÄGFÖRVALTNINGEN
I
MALMÖHUS LÄN

VÄGDIREKTÖREN

Dnr. 2857-43/53

Till
Lantbruksingenjör E. Alström,
Lundavägen 66,
M a l m ö.

Ang. Glumslövs dikningsföretag år 1953.

Med anledning av Eder skrivelse den 18 april 1953 får jag härmed meddela, att det av Eder översända utdraget av förslag till utlåtande angående rubricerade företag granskats utan erinran.

Malmö den 21 april 1953

W. Mannerfelt.

SD/BH

Bilaga A.

VÄRDERINGSLÄNGD

Fastighet och ägare / Ägobeskrivning	Ägofigur-nr	Förbättrad mark: åker, tomt (hektar)	Förbättrad mark: annan (hektar)	Värde pr ha: före (kronor)	Värde pr ha: efter (kronor)	Båtnad: pr ha (kronor)	Båtnad: pr ägofigur (kronor)
FÖRETAG 1							
Avdelning 1							
GLUMSLÖVS SOCKEN							
Glumslöv Nedra 5^2, 1/6 mtl.							
Elsa Hamilton							
Åker	1	0.11		4400	5000	600	66:-
"	2	0.10		3100	"	1900	190:-
Summa		0.21					256:-
Glumslöv Nedra 5^3, 1/3 mtl.							
Elsa Hamilton							
A. Alstringsbåtnad.							
Åker	4	0.23		4400	5000	600	138:-
"	5	0.31		3100	"	1900	589:-
"	6	0.13		4400	"	600	78:-
"	9	0.28		"	"	"	168:-
"	10	0.22		"	"	"	132:-
"	11	0.08		3100	"	1900	152:-
"	12	0.05		"	"	"	95:-
"	13	0.45		4400	"	600	270:-
"	14	0.45		3100	"	1900	855:-
"	15	0.69		1900	"	3100	2139:-
"	16	0.08		1200	"	3800	304:-
A-Summa		2.97					4920:-
B. Brukningsbåtnad.							
Ägofigurerna	3-12	5.30				400	2120:-
B-Summa		5.30					2120:-
Totalsumma Kronor							7040:-

Lantbruksstyrelsen 3044 n, 50 okt. 20000.

STATENS REPRODUKTIONSANSTALT 432180

Fastighet och ägare / Ägobeskrivning	Ägo-figur-nr	Förbättrad mark		Värde pr ha		Båtnad	
		åker, tomt	annan	före	efter	pr ha	pr ägofigur
		hektar	hektar	kronor	kronor	kronor	kronor
Sammanställning för företag 1							
Glumslöv Nedra 3^2, 1/6 mtl.							
Elsa Hamilton	1-2	0.21					256:-
Glumslöv Nedra 3^3, 1/3 mtl.							
Elsa Hamilton	3-16	2.97					7040:-
Summa för företag 1		3.18					7296:-
			Summa alstringsbåtnad				5176:-
			Summa bruksingsbåtnad				2120:-
FÖRETAG 2							
Avdelning 2							
Glumslöv Nedra 14^{2-3}, 3/4 mtl.							
Kvistofta och Glumslövs pastorat arr. Hans Paulsson							
Betesmark	17		0.04	2600	3000	400	16:-
"	18		0.03	1900	"	1100	33:-
Summa			0.07				49:-
Glumslöv Nedra 3^3, 1/3 mtl.							
Elsa Hamilton							
Betesmark	19		0.02	1900	3000	1100	22:-
Åker	20	0.04		3100	5000	1900	76:-
"	21	0.05		4400	"	600	30:-
"	22	0.07		"	"	"	42:-
"	23	0.07		"	"	"	42:-
"	24	0.16		3100	"	1900	304:-
Överföres		0.39	0.02				516:-

VÄRDERINGSLÄNGD

Fastighet och ägare / Ägobeskrivning	Ägofigur-nr	Förbättrad mark: åker, tomt (hektar)	Förbättrad mark: annan (hektar)	Värde pr ha: före (kronor)	Värde pr ha: efter (kronor)	Båtnad: pr ha (kronor)	Båtnad: pr ägofigur (kronor)
Överfört		0.39	0.02				516:-
Åker	25	0.28		3100	5000	1900	532:-
"	26	0.07		4400	"	600	42:-
Summa		0.74	0.02				1090:-
Glumslöv Nedra 5:2, 1/6 mtl.							
Elsa Hamilton							
Åker	27	0.13		4400	5000	600	78:-
"	28	0.19		3100	"	1900	361:-
"	29	0.20		"	"	"	380:-
"	30	0.27		4400	"	600	162:-
"	31	0.10		1900	"	3100	310:-
"	32	0.03		"	"	"	93:-
Summa		0.92					1384:-
Glumslöv Nedra 6:5, 1/32 mtl.							
Elsa Hamilton							
Åker	33	0.19		4400	5000	600	114:-
"	34	0.38		3100	"	1900	722:-
"	35	0.04		4400	"	600	24:-
"	36	0.02		3100	"	1900	38:-
"	37	0.09		4400	"	600	54:-
Summa		0.72					952:-

Lantbruksstyrelsen 3044 n, 50 okt. 20000.

STATENS REPRODUKTIONSANSTALT 432150

Fastighet och ägare Ägobeskrivning	Ägofigur-nr	Förbättrad mark: åker, tomt, hektar	Förbättrad mark: annan, hektar	Värde pr ha: före, kronor	Värde pr ha: efter, kronor	Båtnad: pr ha, kronor	Båtnad: pr ägofigur, kronor
Glumslöv Nedre 6⁴, 251/4144 mtl.							
Pål Berggren							
arr. Holger Sundevall							
Åker	38	0.15		4400	5000	600	90:-
"	39	0.06		3100	"	1900	114:-
Summa		0.21					204:-
Sammanställning för avdelning 2							
Glumslöv Nedre 14²⁻³, 3/4 mtl.							
Kvistofta och Glumslövs pastorat							
arr. Hans Paulsson	17-18	0.07	0.07				49:-
Glumslöv Nedre 3⁵, 1/3 mtl.							
Klas Hamilton	19-26	0.76	0.02				1090:-
Glumslöv Nedre 3², 1/6 mtl.							
Klas Hamilton	27-32	0.92					1384:-
Glumslöv Nedre 6⁵, 1/32 mtl.							
Klas Hamilton	33-37	0.72					952:-
Glumslöv Nedre 6⁴, 251/4144 mtl.							
Pål Berggren							
arr. Holger Sundevall	38-39	0.21					204:-
Summa		2.59	0.09				3679:-

VÄRDERINGSLÄNGD

Fastighet och ägare Ägobeskrivning	Ägofigur-nr	Förbättrad mark: åker, tomt (hektar)	Förbättrad mark: annan (hektar)	Värde pr ha: före (kronor)	Värde pr ha: efter (kronor)	Båtnad: pr ha (kronor)	Båtnad: pr ägofigur (kronor)
Avdelning 3.							
Glumslöv Nedra 6⁴ 251/4144 mtl.							
Pål Berggren arr. Holger Sundevall							
Åker	40	0.17		4400	5000	600	102:-
"	41	0.16		3100	"	1900	304:-
Odlingsmark	42	0.17		1900	"	3100	527:-
Åker	43	0.60		3100	"	1900	1140:-
"	44	0.03		4400	"	600	18:-
Summa för avdelning 3		1.13					2091:-
Avdelning 4.							
Glumslöv Nedra 6⁴, 251/4144 mtl.							
Pål Berggren Arr. Holger Sundevall							
Åker	45	0.40		3100	5000	1900	760:-
"	46	0.03		1900	"	3100	93:-
"	47	0.06		3100	"	1900	114:-
"	48	0.05		1900	"	3100	155:-
Summa		0.54					1122:-
Glumslöv Nedra 6³, 1255/8288 mtl.							
Artur Johansson							
Åker	49	0.01		3100	5000	1900	19:-
"	50	0.08		1900	"	3100	248:-
"	51	0.24		"	"	"	744:-
Överföres		0.33					1011:-

Lantbruksstyrelsen 3044 n, 50 okt. 20000.

STATENS REPRODUKTIONSANSTALT
432150

Fastighet och ägare Ägobeskrivning	Ägofigur-nr	Förbättrad mark: åker, tomt, hektar	Förbättrad mark: annan, hektar	Värde pr ha: före, kronor	Värde pr ha: efter, kronor	Båtnad: pr ha, kronor	Båtnad: pr ägofigur, kronor
Överfört		0.33					1011:-
Åker	52	0.67		3100	5000	1900	1273:-
"	53	0.28		4400	"	600	168:-
"	54	0.04		1900	"	3100	124:-
Odlingsmark	55	0.02		3100	"	1900	38:-
"	56	0.21		1900	"	3100	651:-
Summa		1.55					3265:-
Sammanställning för avdelning 4.							
Glumslöv Nedra 6⁴, 251/4144 mtl.							
Pål Berggren arr. Holger Sundevall	45-48	0.54					1122:-
Glumslöv Nedra 6³, 1255/8288 mtl.							
Artur Johansson	49-56	1.55					3265:-
Summa för avdelning 4		2.09					4387:-
Avdelning 5.							
Glumslöv Nedra 6³, 1255/8288 mtl.							
Artur Johansson							
Åker	57	0.21		4400	5000	600	126:-
"	58	0.37		3100	"	1900	703:-
"	59	0.24		1900	"	3100	744:-
"	60	0.60		"	"	"	1860:-
"	61	0.60		3100	"	1900	1140:-
"	62	0.57		4400	"	600	342:-
"	63	0.23		4000	"	1000	230:-
"	64	0.03		2500	"	2500	75:-
Summa för avdelning 5		2.85					5220:-

VÄRDERINGSLÄNGD

Fastighet och ägare / Ägobeskrivning	Ägofigur-nr	Förbättrad mark: åker, tomt (hektar)	Förbättrad mark: annan (hektar)	Värde pr ha: före (kronor)	Värde pr ha: efter (kronor)	Båtnad: pr ha (kronor)	Båtnad: pr ägofigur (kronor)
Avdelning 6							
Glumslöv Nedra 6[4], 251/4144 mtl.							
Pål Berggren							
arr. Helger Sundevall							
Åker	65	0.31		4400	5000	600	186:-
"	66	0.48		3100	"	1900	912:-
"	67	0.38		1900	"	3100	1178:-
"	68	0.22		"	"	"	682:-
"	69	0.18		3100	"	1900	342:-
"	70	0.02		4400	"	600	12:-
Summa		1.59					3312:-
Glumslöv Övra av 16[1], 1/12 mtl.							
Pål Berggren							
arr. Helger Sundevall							
Åker	71	0.04		4400	5000	600	24:-
"	72	0.05		3100	"	1900	95:-
"	73	0.01		2500	"	2500	25:-
Summa		0.10					144:-
Glumslöv Övra av 16[1], 1/4 mtl.							
Peter Andersson							
Åker	74	0.14		1900	5000	3100	434:-
"	75	0.08		3100	"	1900	152:-
"	76	0.05		4400	"	600	30:-
"	77	0.05		3100	"	1900	95:-
"	78	0.02		2500	"	2500	50:-
Summa		0.34					761:-

Lantbruksstyrelsen 3044 n, 50 okt. 20000.

STATENS REPRODUKTIONSANSTALT 432150

Fastighet och ägare / Ägobeskrivning	Ägofigur-nr	Förbättrad mark: åker, tomt (hektar)	Förbättrad mark: annan (hektar)	Värde pr ha: före (kronor)	Värde pr ha: efter (kronor)	Båtnad: pr ha (kronor)	Båtnad: pr ägofigur (kronor)
Sammanställning för avdelning 6							
Glumslöv Nedra 6⁴, 251/4144 mtl.							
Pål Berggren							
arr. Holger Sundevall	65-70	1.59					3312:-
Glumslöv Övre 86 16¹, 1/12 mtl.							
Pål Berggren							
arr. Holger Sundevall	71-73	0.10					144:-
Glumslöv Övre sv 16³, 1/4 mtl.							
Peter Andersson	74-78	0.34					761:-
Summa för avdelning 6		2.03					4217:-
Avdelning 7							
Glumslöv Nedra 5³, 1/3 mtl.							
Elna Hamilton							
Åker	79	0.37		4400	5000	600	222:-
"	80	0.29		3100	"	1900	551:-
Betesvall	81		0.02	1900	3000	1100	22:-
Summa		0.66	0.02				795:-
Glumslöv Nedra 14²⁻³, 3/4 mtl.							
Kvistofta och Glumslövs pastorat							
arr. Hans Paulsson							
Betesvall	82		0.09	1500	3000	1500	135:-
Betesmark	83		0.07	800	1600	800	56:-
Betesvall	84		0.07	1900	3000	1100	77:-
"	85		0.04	2600	"	400	16:-
Betesmark	86		0.16	1300	1600	300	48:-
"	87		0.32	800	"	800	256:-
Överföres			0.75				588:-

VÄRDERINGSLÄNGD

Fastighet och ägare / Ägobeskrivning	Ägo-figur-nr	Förbättrad mark: åker, tomt / hektar	Förbättrad mark: annan / hektar	Värde pr ha: före / kronor	Värde pr ha: efter / kronor	Båtnad: pr ha / kronor	Båtnad: pr ägofigur / kronor
Överfört			0.75				588:-
Betesmark	88		0.02	800	1600	800	16:-
Betesvall	89		0.04	1900	3000	1100	44:-
"	90		0.06	2600	"	400	24:-
Summa			0.87				672:-
Slumslöv Nedra 5³, 1/8 mtl.							
Anna Chr. Hildström							
arr. Gunnar Gullberg							
A. Alstringsbåtnad.							
Åker	91	0.08		4400	5000	600	48:-
"	92	0.03		3100	"	1900	57:-
"	93	0.06		"	"	"	114:-
"	94	0.09		4400	"	600	54:-
Betesvall	94 a		0.02	2600	3000	400	8:-
Åker	95	0.02		4400	5000	600	12:-
"	96	0.02		"	"	"	12:-
Betesvall	97		0.06	3800	"	1200	72:-
Skogsmark	98		0.05	100	(400) 200	100	5:-
Åker	99	0.03		4400	5000	600	18:-
A-Summa		0.33	0.13				400:-
B. Brukningsbåtnad.							
Ägofigurerna	91-94	0.94				300	282:-
B-Summa		0.94					282:-
Totalsumma	Kronor						682:-

Lantbruksstyrelsen 3044 n, 50 okt. 20000.

STATENS REPRODUKTIONSANSTALT 432150

Fastighet och ägare Ägobeskrivning	Ägofigur-nr	Förbättrad mark: åker, tomt hektar	Förbättrad mark: annan hektar	Värde pr ha: före kronor	Värde pr ha: efter kronor	Båtnad: pr ha kronor	Båtnad: pr ägofigur kronor
Glumslöv Nedre 5[45], avs.							
Anna Chr. Hildeström							
arr. Gunnar Gullberg							
Åker	100	0.05		4400	5000	600	30:-
Betesvall	101		0.01	2600	3000	400	4:-
Skogsmark	102		0.08	100	(400) 200	100	8:-
Summa		0.05	0.09				42:-
Torvskifte till Glumslöv Nedre 6[2-7]							
Anna Chr. Hildeström							
arr. Gunnar Gullberg							
Betesvall	103		0.02	2600	3000	400	8:-
Skogsmark	104		0.10	100	(400) 200	100	10:-
Åker	105	0.02		4400	5000	600	12:-
Summa		0.02	0.12				30:-
Glumslöv Nedre 8[10], avs.							
Anna Chr. Hildeström							
arr. Gunnar Gullberg							
Åker	106	0.02		4400	5000	600	12:-
Skogsmark	107		0.10	100	(400) 200	100	10:-
Betesvall	108		0.09	1900	3000	1100	99:-
Åker	109	0.06		4400	5000	600	36:-
Summa		0.08	0.19				157:-

VÄRDERINGSLÄNGD

Fastighet och ägare / Ägobeskrivning	Ägofigur-nr	Förbättrad mark: åker, tomt (hektar)	Förbättrad mark: annan (hektar)	Värde pr ha: före (kronor)	Värde pr ha: efter (kronor)	Båtnad: pr ha (kronor)	Båtnad: pr ägofigur (kronor)
Glumslöv Nedra 13[13], avs.							
Anna Chr. Hildeström							
arr. Gunnar Gullberg							
Skogsmark	110		0.10	100	(400) 200	100	10:-
Betesvall	111		0.11	1500	3000	1500	165:-
Åker	112	0.04		4400	5000	600	24:-
Summa		0.04	0.21				199:-
Glumslöv Nedra 7[3], 3/16 mtl.							
Anna Chr. Hildeström							
arr. Gunnar Gullberg							
Åker	113	0.38		4400	5000	600	228:-
"	114	0.40		3100	"	1900	760:-
"	115	0.19		1900	"	3100	589:-
"	116	0.02		2500	"	2500	50:-
"	117	0.03		4400	"	600	18:-
"	118	0.12		"	"	"	72:-
Summa		1.14					1717:-
Glumslöv Nedra 7[10], avst.							
Sture Berggren							
arr. Holger Sundevall							
Åker	119	0.13		4400	5000	600	78:-
"	120	0.07		3100	"	1900	133:-
Summa		0.20					211:-

Lantbruksstyrelsen 3044 n, 50 okt. 20000.

STATENS REPRODUKTIONSANSTALT 432150

Fastighet och ägare / Ägobeskrivning	Ägofigur-nr	Förbättrad mark: åker, tomt (hektar)	Förbättrad mark: annan (hektar)	Värde pr ha: före (kronor)	Värde pr ha: efter (kronor)	Båtnad: pr ha (kronor)	Båtnad: pr ägofigur (kronor)
Sammanställning för avdelning 7							
Glumslöv Nedra 3³, 1/3 mtl.							
Elsa Hamilton	79-81	0.66	0.02				795:-
Glumslöv Nedra 14²⁻³, 3/4 mtl.							
Kvistofta och Glumslövs pastorat arr. Hans Paulsson	82-90		0.87				672:-
Glumslöv Nedra 5³, 1/8 mtl.							
Anna Chr. Hildström arr. Gunnar Gullberg	91-99	0.53	0.13				682:-
Glumslöv Nedra 5⁴⁵, sve.							
Anna Chr. Hildström arr. Gunnar Gullberg	100-102	0.05	0.09				42:-
Glumslöv Nedra 6²⁻⁷, torpskifte							
Anna Chr. Hildström arr. Gunnar Gullberg	103-105	0.02	0.12				30:-
Glumslöv Nedra 8¹⁰, sve.							
Anna Chr. Hildström arr. Gunnar Gullberg	106-109	0.08	0.19				157:-
Glumslöv Nedra 13¹³, sve.							
Anna Chr. Hildström arr. Gunnar Gullberg	110-112	0.04	0.21				199:-
Glumslöv Nedra 7³, 3/16 mtl.							
Anna Chr. Hildström arr. Gunnar Gullberg	113-118	1.14					1717:-
Glumslöv Nedra 7¹⁰, svet.							
Sture Berggren arr. Helger Sundevall	119-120	0.20					211:-
Summa för avdelning 7		2.50	1.63				4505:-
			Summa slåtringsbåtnad				4223:-
			Summa betningsbåtnad				282:-

VÄRDERINGSLÄNGD

Fastighet och ägare / Ägobeskrivning	Ägofigur-nr	Förbättrad mark: åker, tomt (hektar)	Förbättrad mark: annan (hektar)	Värde pr ha: före (kronor)	Värde pr ha: efter (kronor)	Båtnad: pr ha (kronor)	Båtnad: pr ägofigur (kronor)
Avdelning 8							
Glumslöv Nedra 7[10], avst.							
Sture Berggren							
arr. Holger Sundevall							
Åker	121	0.05		4400	5000	600	30:-
"	122	0.05		3100	"	1900	95:-
"	123	0.03		"	"	"	57:-
"	124	0.20		4400	"	600	120:-
"	125	0.42		3100	"	1900	798:-
"	126	0.10		"	"	"	190:-
"	127	0.61		4400	"	600	366:-
Summa		1.46					1656:-
Glumslöv Nedra 13[4], 1/4 mtl.							
Sture Berggren							
arr. Holger Sundevall							
Åker	128	0.54		4400	5000	600	324:-
"	129	0.24		3100	"	1900	456:-
"	130	0.96		"	"	"	1824:-
"	131	0.16		600	"	4400	704:-
Summa		1.90					3308:-
Sammanställning för avdelning 8							
Glumslöv Nedra 7[10], avst.							
Sture Berggren							
arr. Holger Sundevall	121-127	1.46					1656:-
Överföres		1.46					1656:-

Lantbruksstyrelsen 3044 n, 50 okt. 20000.

STATENS REPRODUKTIONSANSTALT 432180

Fastighet och ägare / Ägobeskrivning	Ägo-figur-nr	Förbättrad mark: åker, tomt / hektar	Förbättrad mark: annan / hektar	Värde pr ha: före / kronor	Värde pr ha: efter / kronor	Båtnad: pr ha / kronor	Båtnad: pr ägofigur / kronor
Överfört		1.46					1656:-
Glumslöv Nedra 13⁴, 1/4 mtl.							
Sture Berggren							
arr. Holger Sundevall	128-131	1.90					3308:-
Summa för avdelning 8		3.36					4964:-
Sammanställning för företag 2							
Avdelning 2	17-39	2.59	0.09				3679:-
" 3	40-44	1.13					2091:-
" 4	45-56	2.09					4387:-
" 5	57-64	2.85					5220:-
" 6	65-78	2.03					4217:-
" 7	79-120	2.52	1.63				4505:-
" 8	121-131	3.36					4964:-
Summa för företag 2		16.57	1.72				29063:-
			Summa alstringsbåtnad				28781:-
			Summa brukningsbåtnad				282:-
Sammanställning för båda företagen							
Företag 1	1-16	3.18					7296:-
" 2	17-131	16.57	1.72				29063:-
Summa		19.75	1.72				36359:-
			Summa alstringsbåtnad				33957:-
			Summa brukningsbåtnad				2402:-

Glumslöv den 29 april 1953

I tjänsten:

Erik Alström

/Erik Alström/

Lantbruksingenjör.

Irene Mcigård Hugo Person

Bilaga B4

KOSTNADSFÖRSLAG

Läge	Längd m	Arbete, material e. d.	Antal	à-pris kr.	Kostnad kronor	Summa kronor
		FÖRETAG 1				
		Dikessträckan A - B				
0-0+30	30	Rensning av det öppna avloppet m	30	0.50	15:-	
0+30-0+56	26	Schaktning av mgt sand- och stenbl.lera m^3	25	2.50	62:50	
0+56-0+62	6	Betongrör 18" m	6	11:-	66:-	
		Schaktning, stämpling, rörläggning och återfyllning m	6	12:-	72:-	
0+62-2+10	148	Betongrör 18" m	148	11:-	1628:-	
		Schaktning, stämpling, rörläggning och återfyllning m	148	4:-	592:-	
2+10-3+59	149	Betongrör 15" m	149	9:-	1341:-	
		Schaktning, stämpling, rörläggning och återfyllning m	149	3.50	521:50	4298:-
Tills	359	meter				
Omsurning av rörutlopp vid 0+56					175:-	
Brunnar med 28" inre diameter, kopplingar m.m. vid 2+10 och 3+59		st.	2	110:-	220:-	395:-
För oförutsedda fall, arbetsledning m.m. tilläggas c:a 20 %						907:-
				Summa Kronor		5600:-
		Dikessträckan B - Ba				
10-10+68	68	Betongrör 9" m	68	4.50	306:-	
		Schaktning, stämpling, rörläggning och återfyllning m	68	4.50	306:-	
10+68-10+76	8	Trumma av 300 mm (12") vägrör för allm. vägen nr 1357 Glumslöv-Ålabodarna utföres och bekostas av Vägförvaltningen i Malmöhus län, som därvid äger beakta att trummans inre underkant skall ligga på höjden +13.07 vid nedströms-				
	76	Överföres			612:-	

Läge	Längd m	Arbete, material e. d.	Antal	à-pris kr.	Kostnad kronor	Summa kronor
	76	Överfört			612:-	
		sidan och på höjden +13.08 m. vid uppströmssidan			-	612:-
Tills	76	meter				
Brunnar med 24" inre diameter, kopplingar m.m. vid 10+68 och 10+76 utföras och bekostas av Vägförvaltningen i Malmöhus län			st.	2	-	
För oförutsedda fall, arbetsledning m.m. tillägges c:a 20 %						138:-
			Summa Kronor			750:-
		Sammanställning för företag 1				
	359	Dikesström A - B				5600:-
	76	" B - Ba				750:-
Tills	435	meter	Summa Kronor			6350:-
		FÖRETAG 2				
		Dikesström D - E.				
6+30-7	70	Betongrör 15" m	70	9:-	630:-	
		Schaktning, stämpling, rörläggning och återfyllning m	70	7:-	490:-	
7-7+80	80	Betongrör 15" m	80	9:-	720:-	
		Schaktning, stämpling, rörläggning och återfyllning m	80	9:-	720:-	2560:-
Tills	150	meter				
Tillägg för frampgrävning av befintlig ledning vid 6+30					25:-	
Brunnar med 28" inre diameter, kopplingar m.m. vid 6+30 och 7+80			st.	2	110:- 220:-	245:-
För oförutsedda fall, arbetsledning m.m. tillägges c:a 20 %						545:-
			Summa Kronor			3350:-

KOSTNADSFÖRSLAG

Läge	Längd m	Arbete, material e. d.	Antal	à-pris kr.	Kostnad kronor	Summa kronor
		Dikessträckan E - Ba.				
20-20+67	67	Betongrör 10" m	67	5:-	335:-	
		Schaktning, stämpling, rörläggning och återfyllning m	67	3:-	201:-	
20+67-21+65	98	Betongrör 10" m	98	5:-	490:-	
		Schaktning, stämpling, rörläggning och återfyllning m	98	4.50	441:-	
21+65-22+62	97	Betongrör 9" m	97	4.50	436:50	
		Schaktning, stämpling, rörläggning och återfyllning m	97	2.75	266:75	
22+62-23+66	104	Betongrör 9" m	104	4.50	468:-	
		Schaktning, stämpling, rörläggning och återfyllning m	104	2.50	260:-	
23+66-23+75	9	Trumma av 300 mm (12") betongrör för allm. vägen nr 1357 Glumslöv-Ålabodarna utföres och bekostas av Vägförvaltningen i Malmöhus län som därvid äger beakta att trummans inre underkant skall ligga på höjden +21.30 m. vid medströmssidan och på höjden +21.33 m. vid uppströmssidan			-	2898:25
Tills	375	meter				
Brunnar med 24" inre diameter, kopplingar m.m. vid 20+67, 21+65 och 22+62		st.	3	90:-	270:-	
Brunnar med 24" inre diameter, kopplingar m.m. vid 23+66 och 23+75 utföras och bekostas av Vägförvaltningen i Malmöhus län		st.	2		-	270:-
Borttagning av träd och buskar						200:-
För oförutsedda fall, arbetsledning m.m. tillägges c:a 20 %						631:75
				Summa	Kronor	4000:-

Lantbruksstyrelsen 3047 n. 1951 juli, 20 000.

STATENS REPRODUKTIONSANSTALT
300351

Läge	Längd m	Arbete, material e. d.		Antal	à-pris kr.	Kostnad kronor	Summa kronor
		Dikesgrycken Da - Eb					
23+75-24+17	42	Betongrör 8"	m	42	4:-	168:-	
		Schaktning, stämpling, rörläggning och återfyllning	m	42	4:-	168:-	
24+17-24+30	13	Betongrör 6"	m	13	2.50	32:50	
		Schaktning, stämpling, rörläggning och återfyllning	m	13	3.75	48:75	
24+30-24+37	7	Betongrör 6"	m	7	2.50	17:50	
		Schaktning, stämpling, rörläggning och återfyllning	m	7	10:-	70:-	
24+37-25	63	Betongrör 6"	m	63	2.50	157:50	
		Schaktning, stämpling, rörläggning och återfyllning	m	63	4:-	252:-	
25-25+62	62	Betongrör 6"	m	62	2.50	155:-	
		Schaktning, stämpling, rörläggning och återfyllning	m	62	3.50	217:-	
25+62-26+65	103	Betongrör 8"	m	103	4:-	412:-	
		Schaktning, stämpling, rörläggning och återfyllning	m	103	4.75	489:25	2187:50
Tills	290	meter					
Bottenförstärkning		mellan 26+50 och 26+65	m	15	2.50	37:50	
Brunnar		med 24" inre diameter, kopplingar m.m. vid 24+17, 24+37, 25+62 och 26+65	st.	4	90:-	360:-	297:50
För oförutsedda fall,		arbetsledning m.m. tillägges ca 20 %					515:-
						Summa Kronor	3100:-

KOSTNADSFÖRSLAG

Läge	Längd m	Arbete, material e. d.	Antal	à-pris kr.	Kostnad kronor	Summa kronor
		Diketesträckan E - G.				
30 - 31	100	Betongrör 12" m	100	6.50	650:-	
		Schaktning, stämpling, rörläggning och återfyllning m	100	8.50	850:-	
31 - 32	100	Betongrör 12" m	100	6.50	650:-	
		Schaktning, stämpling, rörläggning och återfyllning m	100	7:-	700:-	
32 - 32+77	77	Betongrör 12" m	77	6.50	500:50	
		Schaktning, stämpling, rörläggning och återfyllning m	77	7.50	577:50	3928:-
Tills	277	meter				
Brunnar med 28" inre diameter, kopplingar m.m. vid 31+50 och 32+77		st.	2	110:-	220:-	220:-
För oförutsedda fall, arbetsledning m.m. tillägges c:a 20 %						802:-
			Summa Kronor			4950:-
		Diketesträckan G - H.				
32+77 - 33+77	100	Betongrör 10" m	100	5:-	500:-	
		Schaktning, stämpling, rörläggning och återfyllning m	100	6:-	600:-	1100:-
Tills	100	meter				
Brunnar med 24" inre diameter, kopplingar m.m. vid 33+77		st.	1	90:-	90:-	90:-
För oförutsedda fall, arbetsledning m.m. tillägges c:a 20 %						260:-
			Summa Kronor			1450:-

Lantbruksstyrelsen 3047 n. 1951 juli, 20 000.

STATENS REPRODUKTIONSANSTALT 300461

Läge	Längd m	Arbete, material e. d.	Antal	à-pris kr.	Kostnad kronor	Summa kronor
		Dikessträckan H - I				
33+77-34+50	73	Betongrör 6" m	73	2.50	182:50	
		Schaktning, stämpling, rörläggning och återfyllning m	73	3.50	255:50	438:-
	Tills 73	meter				
Brunn med 24" inre diameter och kopplingar vid 34+50		st.	1	90:-	90:-	90:-
För oförutsedda fall, arbetsledning m.m. tillägges c:a 20 %						128:-
				Summa Kronor		650:-
		Dikessträckan G - Ga.				
40 - 41	100	Betongrör 6" m	100	2.50	250:-	
		Schaktning, stämpling, rörläggning och återfyllning m	100	4.50	450:-	700:-
	Tills 100	meter				
Brunn med 24" inre diameter, kopplingar m.m. vid 41		st.	1	90:-	90:-	90:-
För oförutsedda fall, arbetsledning m.m. tillägges c:a 20 %						160:-
				Summa Kronor		950:-
		Dikessträckan G - Gb				
50 - 50+50	50	Betongrör 8" m	50	4:-	200:-	
		Schaktning, stämpling, rörläggning och återfyllning m	50	4:-	200:-	
50+50-52+24	174	Betongrör 8" m	174	4:-	696:-	
		Schaktning, stämpling, rörläggning och återfyllning m	174	3.50	609:-	1705:-
	224	Överföres				1705:-

KOSTNADSFÖRSLAG

Läge	Längd m	Arbete, material e. d.	Antal	à-pris kr.	Kostnad kronor	Summa kronor
	224	Överfört				1705:-
Tills	224	meter				
Brunnar med 24" inre diameter, kopplingar m.m. vid 51 och 52+24		st.	2	90:-	180:-	180:-
För oförutsedda fall, arbetsledning m.m. tilläggas c:a 20 %						265:-
		Summa Kronor				2150:-
		Diksesträckan H - Ha.				
60 - 60+50	50	Betongrör 8"	m	50	4:-	200:-
		Schaktning, stämpling, rörläggning och återfyllning	m	50	3.25	162:50
60+50-61+44	94	Betongrör 6"	m	94	2.50	235:-
		Schaktning, stämpling, rörläggning och återfyllning	m	94	3:-	282:-
61+44-61+63	19	Betongrör 6"	m	19	2.50	47:50
		Schaktning, stämpling, rörläggning och återfyllning	m	19	2.75	52:25 979:25
Tills	163	meter				
Brunnar med 24" inre diameter, kopplingar m.m. vid 60+50 och 61+63		st.	2	90:-	180:-	
Underjordisk kopplingsbrunn med 24" inre diameter, kopplingar m.m. vid 61+44		st.	1	70:-	70:-	250:-
För oförutsedda fall, arbetsledning m.m. tilläggas c:a 20 %						220:75
		Summa Kronor				1450:-

Lantbruksstyrelsen 3047 n. 1951 juli, 20 000.

STATENS REPRODUKTIONSANSTALT 300:51

Läge	Längd m	Arbete, material e. d.	Antal	à-pris kr.	Kostnad kronor	Summa kronor
		Sammanställning för företag 2				
	150	Dikessträckan D - E				3.350:-
	375	" E - Ea				4.000:-
	290	" Ea - Eb				3.100:-
	277	" E - G				4.950:-
	100	" G - H				1.450:-
	75	" H - I				650:-
	100	" G - Ga				950:-
	224	" G - Gb				2.150:-
	163	" H - Ha				1.450:-
Tills.	1752	meter			Summa Kronor	22.050:-
		Sammanställning för båda företagen.				
	435	Företag 1				6.350:-
	1752	" 2				22.050:-
Tills	2187	meter			Summa Kronor	28.400:-

Glumslöv den 29 april 1953

I tjänsten:

Erik Alström

/Erik Alström/

Lantbruksingenjör.

Bilaga C.

A r b e t s b e s k r i v n i n g.

Arbetet skall utföras i enlighet med förslagshandlingar och ritningar, därvid följande skall iakttagas:

1/ Sten, som ligger hindrande i vägen för rörledning, skall upptagas.

2/ Inga rör få nedläggas förrän de blivit godkända av vederbörande lantbruksingenjör eller av den, han i sitt ställe förordnar.

3/ Rörledning får ej täckas, förrän den blivit godkänd av vederbörande lantbruksingenjör eller av den, han i sitt ställe förordnar.

4/ Rörledning skall efter sådant godkännande omedelbart höljas till 0,6 m. djup, räknat från ledningens överkant.

5/ Sådan höljning skall utföras genom påfyllning av ur rörgraven uppschaktade jordmassor, och om dessa massor ej äro tillräckliga, genom nerschaktning från sidorna.

6/ Samtliga ur rörgraven uppschaktade massor skola återfyllas.

7/ Fyllningen får ej innehålla sten.

8/ Fyllningen skall packas väl, särskilt under och på båda sidor om rörsträngen samt stötas väl, så att framtida sättningar i möjligaste mån förhindras.

9/ Ommurningen vid 0+56 skall utföras av betong med minst 300 kg cement per m^3 samt grundläggas på underlag av skärv.

10/ Om entreprenören vill utföra återfyllningen med maskin, skall han först för hand hölja rörledningen till 30 cm höjd, räknat från ledningens överkant, och därefter återfylla återstående massor med maskin. Innan maskinarbetet påbörjas, skola alla stenar bortsorteras och läggas i upplag bakom

rörgraven, varefter jordmassorna med iakttagande av den största försiktighet skola återföras i rörgraven. Planeringsmaskinen får ej föras närmare rörgraven än 0,5 m. och givetvis ej köras över densamma.

11/ Enskilda förledningar, som utmynna intill en brunn, skola av entreprenören kostnadsfritt kopplas i brunnen, därest jordägaren eller arrendatorn tillhandahåller för sådan koppling erforderliga rör.

12/ Kopplingen av sådana förledningar, som utmynna på längre avstånd från brunnarna, skola, därest jordägaren eller arrendatorn därom gör framställning, utföras av entreprenören, men bekostas av jordägaren eller arrendatorn.

13/ Samtliga brunnar skola förankras 0,5 m. räknat från utloppsrörets underkant, samt förses med hållbart lock av armerad betong.

14/ Brunnar med 24" inre diameter skola helt utföras av betongrör eller med ett mellanskikt av brunnstegel eller betongsten.

15/ I brunnsväggarna skola upptagas hål i tillräckligt antal, så att dagvatten obehindrat kan rinna in i brunnarna. För koppling av blivande sänkdiken skola dessutom i brunnarna på lämpliga höjder inkopplas minst 3 st. 4" tegelrör eller det större antal rör, som betingas av rådande förhållanden.

16/ Samtliga brunnar skola uppdragas till 0,30 m. över marknivån.

17/ Samtliga brunnar skola grundläggas på fast underlag, förses med botten av betong samt omskolas med sten och grovt grus.

18/ Bottnen skall vara igjuten i den understa brunnsringen, innan denna nedsättes, därest detta ej medför särskilda svårigheter vid brunnens byggande. I sådant fall skall bottnen igjutas sedan den nedersta brunnsringen färdigställts, eller ock skall bottnen sättas på underlag av 3" plank.

19/ Kopplingarna i brunnarna skola vara ordentligt utförda och de kopplade rören sammanfogade med brunnsväggen medelst cementbruk.

20/ Träd och buskar utmed de nya dikessträckorna skola rothuggas och borttagas.

21/ Vattnet i avloppen får under den tid, då arbete pågår, uppdämmas och regleras i den omfattning, som erfordras för arbetets ändamålsenliga utförande, dock icke så, att skada uppstår. Vattenståndet får sålunda ej uppdämmas till sådan höjd, att omgivande marker skadas och ej heller så, att vattenbrist uppkommer nedanför uppdämningen. Efter uppdämning skall vattenståndet nedsänkas med försiktighet, så att skada ej uppstår.

22/ Vederbörande lantbrukseingenjör äger meddela de särskilda föreskrifter, som erfordras, därest det under arbetets utförande visar sig nödvändigt att förstärka grunden för vissa täckta dikessträckor med till dem hörande brunnar. Blivande entreprenör är skyldig att omedelbart underrätta vederbörande lantbrukseingenjör för den händelse grundförstärkning erfordras.

23/ Fixpunktsbeskrivning.

Fixp. =+ 15.04 m.

Vinkeljärn i gjutet betongfundament, i V. slänttoten av infartsväg till bl.a. Nedre Glumslöv nr 6, c:a 25 m N sektion 3+61.

Fixp. =+ 20,51 m.

Vinkeljärn i gjutet betongfundament, c:a 4 m. S hörn vid sektion 7+68, invid stängsel mellan väg och betesmark (på andra sidan vägen åker).

Fixp. =+ 20,36 m.

Vinkeljärn i gjutet betongfundament i gräns mellan Nedre Glumslöv nr 6^3 (Artur Johansson) och Nedre Glumslöv 6^4 (Pål Berggren), c:a 26 m. N sek-

tion 33+77 och c:a 90 m S gränshörn.

Fixp. =+23.29 m.

Vinkeljärn i gjutet betongfundament vid N släntfoten av allm. vägen Glumslöv-Ålabodarna, c:a 6 m. V sektion 23+67.

Glumslöv den 29 april 1953

I tjänsten:

Erik Alström

/Erik Alström/

Lantbruksingenjör.

Bilaga D.

UTLÅTANDE, avgivet vid syneförrättning angående torrläggning av marker till Glumslöv Nedra och Glumslöv Övra i Glumslövs socken av Malmöhus län.

Mom. 1. Förordnande m.m.

Genom länsstyrelsens resolution den 11 juni 1948 förordnades undertecknad, förrättningsman, att handlägga syneförrättning enligt vattenlagen angående torrläggning av marker till Glumslöv Nedra nr 6 m.fl. fastigheter i Glumslövs socken av Malmöhus län. Laga hinder har ej anmälts mot förrättningens handläggande eller det avsedda dikningsföretagets utförande, ej heller har sådant hinder av synemännen kunnat utrönas. Det planerade dikningsföretaget avser "dikning", varför syneförrättningen handlagts enligt de bestämmelser i vattenlagen, som gälla för sådant företag. Dikningsföretaget berör marker tillhörande Glumslöv Nedra n:ris 3, 5-8, 13 och 14 samt Glumslöv Övra nr 16 i Glumslövs socken.

Mom. 2. Dikningsföretagets läge, omfattning, planläggning m.m.

Dikningsföretaget, som tillhör nederbördsområde nr 93/94, ligger c:a 2 km VNV om Glumslövs kyrka. På översiktskartan har dikningsområdet utmärkts med gul färg.

De marker, som skola torrläggas genom denna förrättning, avvattnas nu dels genom öppna floddiken och dels genom täckta ledningar, vilkas sträckningar

framgå av plankartan. Fleddikena ha emellertid ej utförts till erforderliga dimensioner, varför vissa av dé marker, vilka för sin torrläggning äro beroende av desamma, nu besväras av vatten. Förrättningsmannen har därför på sökandenas begäran upprättat förslag till utförande av nya avlopp (dikessträckorna A - B, D - E, E - G - H - I/B - Ba, E - Ba - Bb, G - Ga, G - Gb och H - Ha) till det djup och med de dimensioner i övrigt, som erfordras för ändamålsenlig torrläggning av de vattensjukdade markerna. Enligt förrättningsmannens förslag, vilket närmare framgår av förslagshandlingarna och ritningarna, skall för det gemensamma dikningsföretaget ovannämnda dikessträcker utföras.

För samtliga dikessträcker ha profilritningar upprättats. Ritningarna angiva de olika dikessträckornas djup och övriga dimensioner liksom läget för de omsprängningar och brunnar, som skola utföras. Särskilda typritningar ha upprättats för omsprängningar och brunnar. De olika dikessträckornas lägen på marken markeras på hithörande plankarta med röda, heldragna linjer för täckta avlopp och med dubbla, röda linjer för öppna avlopp. Läget för brunnar har utmärkts med röda ringar.

Vid bestämmandet av dikessträckornas dimensioner har förrättningsmannen tagit hänsyn till såväl nederbördsområdets storlek och topografi samt avrinningen från detsamma som ock till rådande fallförhållanden. Nederbördsområdet har fastställts dels genom särskilda undersökningar på marken, dels med ledning av Ekonomiska kartverkets kartor över trakten. Storleken av de områden, som avvattnas till de olika dikessträckorna, framgår av profilritningarna. Den vattenmängd, som skall kunna avbördas, har beräknats med ledning av nederbördsområdets omfattning och under antagande, att avrinningen vid normala flöden uppgår till högst

1,2 liter per sekund och hektar.

Samtliga de marker, vilka enligt synemännens åsikt beredas båtnad i form av ökad alstringsförmåga, därest det nu planerade dikningsföretaget kommer till utförande, ha kartlagts. Hela området har dessutom nivåavvägts.

Mom. 3. Broar och trummor.

Allmänna vägar.

De nya avloppen korsa på 2 olika ställen allmänna vägen nr 1357. I korsningspunkterna skola nya trummor utföras enligt de bestämmelser, som återfinnas i Kungl. Väg- och Vattenbyggnadsstyrelsens "Normalsektioner för vägar av år 1938". Vid trummornas ändpunkter skola anordnas kopplings- och anslutningsbrunnar. Dessa skola utföras av 600 mm (24") betongrör med 500 mm slamrum, grundläggas på fast underlag samt omskolas med sten och grovt grus. I brunnarna skola förutom rörledningen för det nya avloppet inkopplas minst 3 st. 100 mm (4") rör, så att vägvatten samt dagvatten och dräneringsvatten från angränsande marker obehindrat kan inledas i brunnarna.

Mellan sektionerna 10+68 och 10+76 av dikessträckan B - Ba korsas allmänna vägen. I korsningspunkten finnes för närvarande en äldre rörtrumma. Då den nuvarande trumman ej utförts till erforderligt djup, måste den rivas och ersättas med en ny trumma av vägrör av standardtyp med minst 300 mm (12") inre diameter. Trummans inre underkant skall vid nedströmssidan ligga på höjden +13.07 m och vid uppströmssidan på höjden +13.08 m.

Mellan sektionerna 23+66 och 23+75 av dikessträckan B - Ba korsas allmänna vägen. I korsningspunkten finnes för närvarande en äldre rörtrumma. Då den nuvarande trumman ej utförts till erforderligt djup, måste den rivas och ersättas

med en ny trumma av vägrör av standardtyp med minst 300 mm (12") inre diameter. Trummans inre underkant skall vid nedströmssidan ligga på höjden +21.30 m och vid uppströmssidan på höjden +21.33 m.

Trummorna jämte brunnar skola utföras och bekostas av Vägförvaltningen i Malmöhus län.

Enskilda vägar.

Avloppet korsar på ett flertal ställen enskilda ägovägar och brukningsvägar. Då de nya diketesträckorna på dessa ställen skola utföras som täckta ledningar, erfordras emellertid inga nya trummor i korsningspunkterna. Det skall dock åligga dikningsföretaget att återställa vägarna i fullgott skick, så snart avlopp upptagits genom dem.

Mom. 4. Ersättningar.

För skada å växande gröda, som uppkommer vid utförandet av dikningsföretaget, skall ersättning utgivas. Kan överenskommelse ej träffas mellan vederbörande jordägare eller arrendator och företagets styrelse, skall ersättningsbeloppets storlek bestämmas av vederbörande lantbruksingenjör eller av den, han i sitt ställe förordnar.

Beträffande sådan genom dikningsföretagets utförande möjligen uppkommen skada, som ej av synemännen förutsetts, hänvisas till bestämmelserna i 7 kap. 57 § vattenlagen.

Mom. 5. Kostnader.

Förrättningsmannen har beräknat kostnaden för de diketesträckor, som skola utföras för det gemensamma dikningsföretaget, till 28.400:- kronor, varav å fö-

retag 1 6.350:- kronor och å företag 2 22.050:- kronor. Kostnadsförslaget har bilagts förrättningshandlingarna såsom bil. B.

Mom. 6. Båtnadsuppskattning och kostnadsfördelning.

Överenskommelse har ej träffats angående kostnadernas fördelning, varför synemännen uppskattat den båtnad, som genom företagens utförande beredas de i dikningsföretagen ingående markerna. Vid uppskattning av båtnaden ha synemännen följt föreskrifterna i 10 kap. 60 § vattenlagen och alltså värderat markerna dels efter företagens utförande, dels i nuvarande vattensjukt skick. Vid värderingen har hänsyn tagits såväl till jordens godhet samt till de blivande och nuvarande torrläggningsförhållandena som ock till i orten gängse priser å fullt torrlagd jord av motsvarande beskaffenhet. Skillnaden mellan blivande och nuvarande värden motsvarar de båtnadsvärden, som skola ligga till grund för kostnadernas fördelning. Resultatet av värderingen och båtnadsuppskattningen återfinnes i värderingslängden, Bil. A, som även utgör hävdeförteckning för de i dikningsområdena ingående markerna.

Båtnad av annat slag än jordförbättring förekommer ej vid detta torrläggningsföretag.

De marker, som skola torrläggas beröra tvenne av varandra helt skilda dikningsföretag, vilka benämnas företag 1 och företag 2.

Då de i företag 2 ingående markerna avvattnas till olika dikessträcker och då någon nivåskillnad dessutom förefinnes mellan vissa områden, föreligga sådana förhållanden, att kostnaderna möjligen skola jämkas enligt bestämmelserna i

7 kap. 24 § vattenlagen. För utredning härom har företaget uppdelats i 7 avdelningar på sätt närmare framgår av värderingslängden, Bil. A, varefter följande beräkningar utförts.

Företag 1.

Då de i dikningsamfälligheten ingående markerna avvattnas till samma dikessträcka och då ej heller någon större nivåskillnad förekommer mellan vissa områden, föreligga ej sådana förhållanden, att kostnaderna skola jämkas enligt bestämmelserna i 7 kap. 24 § vattenlagen. Hela dikningsamfälligheten behandlas alltså såsom en enda avdelning. Kostnaderna skola därför utan jämkning fördelas mellan de olika fastigheterna i direkt förhållande till båtnadsvärdena.

Kostnaderna för fullständig torrläggning av dikningsamfälligheten ha av förrättningsmannen beräknats till 6.350:- kronor och den därvid uppkommande båtnaden av nysnämnden värderats till 7.296:- kronor. Dikningsamfällighetens relativa kostnadstal beräknas alltså till 6.350 : 7.296 = 0,870340.

Företag 2.

För att avdelning 2, vilken omfattar ägofigurerna 17 - 39 med ett sammanlagt båtnadsvärde av 3.679:- kronor, skall kunna torrläggas, måste dikessträckorna D - E och E - G upptagas. Om avdelningarna 7 och 8 ej skola utföras, minskas kostnaderna för avdelning 2 med 500 kr. Kostnaderna för avdelningens egen torrläggning ha därför beräknats till 7.800:- (8.300 - 500) kronor.

För att avdelning 3, vilken omfattar ägofigurerna 40 - 44 med ett sammanlagt båtnadsvärde av 2.091:- kronor, skall kunna torrläggas, måste dikessträck-

orna D - E, E - G och G - Ga upptagas. Kostnaderna för avdelningens egen torrläggning ha beräknats till 8.750:- (7800 + 950) kronor.

För att avdelning 4, vilken omfattar ägofigurerna 45 - 56 med ett sammanlagt båtnadsvärde av 4.387:- kronor, skall kunna torrläggas, måste dikessträckorna D - E, E - G och G - H - I upptagas. Kostnaderna för avdelningens egen torrläggning ha beräknats till 9.900:- (7800 + 1450 + 650) kronor.

För att avdelning 5, vilken omfattar ägofigurerna 57 - 64 med ett sammanlagt båtnadsvärde av 5.220:- kronor, skall kunna torrläggas, måste dikessträckorna D - E, E - G och G - Gb upptagas. Kostnaderna för avdelningens egen torrläggning ha beräknats till 9.950:- (7800 + 2150) kronor.

För att avdelning 6, vilken omfattar ägofigurerna 65 - 78 med ett sammanlagt båtnadsvärde av 4.217:- kronor, skall kunna torrläggas, måste dikessträckorna D - E, E - G y G - H och H - Ha upptagas. Kostnaderna för avdelningens egen torrläggning ha beräknats till 10.700:- (7800 + 1450 +1450) kronor.

För att avdelning 7, vilken omfattar ägofigurerna 79 - 120 med ett sammanlagt båtnadsvärde av 4.505:- kronor, skall kunna torrläggas, måste dikessträckorna E - Ea och delvis D - E upptagas. Kostnaderna för avdelningens egen torrläggning ha beräknats till 4.500:- (4000 + 500) kronor.

För att avdelning 8, vilken omfattar ägofigurerna 121 - 131 med ett sammanlagt båtnadsvärde av 4.964:- kronor, skall kunna torrläggas, måste dikessträckorna Ea - Eb och delvis E - Ea upptagas. Kostnaderna för avdelningens egen torrläggning ha beräknats till 3.400:- (3100 + 300) kronor.

De olika avdelningarnas båtnadsvärden samt kostnader för avlopp inom eget område framgår här nedan.

Avdelning	Båtnad	Dikessträcker	Kostnad	Rel. kostnad
2	3.679:-	B-G+delvis D-E	7.800:-	2,120141
3	2.091:-	G - Ga	950:-	0,454328
4	4.387:-	G -H -I	2.100:-	0.478687
5	5.220:-	G - Gb	2.150:-	0,411877
6	4.217:-	H - Ha	1.450:-	0,343846
7	4.505:-	E-Ea + delvis D-E	4.500:-	0,998890
8	4.964:-	Ea-Eb	3.100:-	0,624496

Fördelas kostnaderna för dikningsosäkerhetens terrläggning enligt huvudregeln i 7 kap. 23 § vattenlagen eller i direkt förhållande till båtnadsvärdet, belöper relativa kostnaden till efterstående belopp.

Båtnad	Kostnad	Rel. kostnad
29.063:-	22.050:-	0,758697

Utföres varje avdelning för sig utan hjälp av annan eller andra avdelningar, belöper relativa kostnaden för de olika avdelningarna till efterstående belopp.

Avdelning	Båtnad	Kostnad	Rel. kostnad
2	3.679:-	7.800:-	2,120141
3	2.091:-	8.750:-	4,184691
4	4.387:-	9.900:-	2,256667

Avdelning	Båtnad	Kostnad	Rel. kostnad
5	5.220:-	9.950	1,906130
6	4.217:-	10.700:-	2,537349
7	4.505:-	4.500:-	0,998890
8	4.964:-	3.400:-	0,684932

Utföres viss avdelning tillsammans med viss annan eller vissa andra avdelningar, belöpa relativa kostnaderna för de sammanförda avdelningarna till efterstående belopp.

Sammanförda avdelningar	Båtnad	Kostnad	Rel. kostnad
2 + 3	5.770:-	8.750:-	1,516464
2 - 4	10.157:-	10.850:-	1,068229
2 + 3 + 5	10.990:-	10.900:-	0,991811
2 - 5	15.377:-	13.000:-	0,845418
2 - 6	19.594:-	14.450:-	0,737471
2 + 7	8.184:-	12.300:-	1,502933
2 - 7	24.099:-	18.950:-	0,786340
7 + 8	9.469:-	7.600:-	0,802619

Av föreståend utredning framgår, att kostnaderna skola jämkas enligt bestämmelserna i 7 kap. 24 § vattenlagen samt fördelas sålunda.

Avdelningarna 2 - 6 med ett båtnadsvärde av 19.594:- kronor, påföres kostnaderna för sin egen dikning eller 14.450:- kronor. Dessa avdelningars relativa kostnad belöper alltså till 0,737471.

Avdelning 7 med ett båtnadsvärde av 4.505:- kronor, påföres kostnaden för sin egen torrläggning minskat med 300:- kronor, som påföres avdelning 8 eller 4.200:- kronor (4500 - 300). Denna avdelnings relativa kostnad belöper alltså till 0,932297.

Avdelning 8 med ett båtnadsvärde av 4.964:- kronor, påföres kostnaderna för sin egen torrläggning eller 3.400:- kronor (3.100 + 300). Denna avdelnings relativa kostnad belöper alltså till 0,684932.

Kostnader, som äro gemensamma för båda företagen, skola fördelas sålunda:

Företag 1 betalar 22,359 % och

" 2 " 77,641 %.

Särskild kostnadsfördelningslängd har upprättats och bifogas detta utlåtande, Bil. Ka. I kolumn 5 av längden angives varje delägares och fastighets andel i de beräknade kostnaderna för dikningsföretagens utförande och i kolumn 6 de procenttal, efter vilka samtliga verkliga kostnader för företagens utförande och framtida underhåll skola fördelas. Delägare, som ej äro sökande till denna syneförrättning eller likställd med sökande är, med det undantag dock, varom stadgas i 10 kap. 80 § vattenlagen, icke skyldig att till kostnaderna för företagens utförande tillskjuta större belopp, än som svarar mot värdet av den för hans egendom uppskattade båtnaden eller jordförbättringen. Vilka delägare, som äro att anse som sökande, angives i kolumn 2 av kostnadsfördelningslängden med förkortningen "S". Sådana omständigheter, som omförmälas i 7 kap. 25-26 och 28-30 §§ vattenlagen, föreligga ej vid detta torrläggningsföretag.

Kostnaderna för denna syneförrättning skola enligt bestämmelserna i 10 kap.

30 och 79 §§ vattenlagen omedelbart av sökandena förskjutas. Kommer företagen till utförande, skola förrättningskostnaderna fördelas mellan samtliga delägare och gäldas på samma sätt som företagens övriga kostnader.

Mom. 7. Dikningsföretagens utförande.

Då det av verkställda utredningar och beräkningar framgått, att de planerade dikningsföretagen äro ekonomiskt lönande, finna synemännen skäligt tillstyrka, att de komma till utförande. Företagen skola alltså, därest sökandena vilja fullfölja desamma, utföras i överensstämmelse med av förrättningsmannen upprättat förslag och med beaktande jämväl av de närmare bestämmelser, som framgå av detta utlåtande. Arbetet får påbörjas så snart denna syneförrättning tagit åt sig laga kraft. Företagen skola vara färdigställda inom 10 år efter det syneförrättningen fastställts. Angående förlängd arbetstid hänvisas till bestämmelserna i 7 kap. 58 § vattenlagen.

Utöver vad som föreskrives i arbetsbeskrivningen, Bil. C, är vid företagens utförande följande att iakttaga:

1/ Arbetet skall utlämnas på entreprenad på de villkor, som äro för delägarna mest gynnsamma och betryggande.

2/ Arbetet skall anmälas till Rikesförsäkringsanstaltens ombud i orten eller till annan lämplig försäkringsanstalt, innan detsamma påbörjas.

3/ Sådan anmälan erfordras dock ej för den händelse blivande entreprenör är att anse som sådan arbetsgivare, som själv äger omhesörja försäkring för av honom anställda arbetare.

4/ De olika dikessträckorna skola följa på marken utstakade och på plankartan

närmare angivna sträckningar.

5/ Under arbetets gång får vattnet uppdämmas, dock icke så, att växande gröda eller annan egendom skadas.

6/ Samtliga betongrör skola vara av fullgod beskaffenhet och fylla de fordringar, som finnas närmare angivna i Kungl. Lantbruksstyrelsens fastställda normalbestämmelser för lantbrukarör av betong. Rören få levereras antingen som muffrör, falsrör eller lantbrukarör.

7/ På profilritningarna angivna höjdlägen för bottenlinjen, vilka uträknats i förhållande till jämförelseplan och fixpunkter, skola gälla framför på profilritningarna angivna djupsiffror.

8/ Fixpunkter ha utsatts till ledning vid arbetets utförande och dikningsföretagens framtida underhåll. Deras lägen i plan och profil framgå närmare av förslagsritningarna och arbetsbeskrivningen, Bil. C.

9/ Fixpunkterna äro lagligen skyddade och få alltså ej överflyttas, borttagas eller på annat sätt förstöras. Vill jordägare borttaga fixpunkt, skall han därom göra anmälan till vederbörande lantbruksingenjör, som då låter avväga annan lämplig fixpunkt. Kostnaderna för lantbruksingenjörens i sådant hänseende företagna förrättning, gäldas av dikningsföretagen.

Komma företagen att understödjas av statsmedel, skola de särskilda bestämmelser, som eventuellt kunna bliva föreskrivna som villkor för statsunderstödets beviljande, vara för samtliga delägare bindande.

Mom. 8. Dikningsföretagens avsyning.

Sedan företagen blivit utförda, skall desamma jämlikt bestämmelserna i 13 kap. 1 § vattenlagen avsynas av vederbörande lantbruksingenjör eller av den, han i sitt ställe förordnar. Företagen skall anses fullbordade, då avsyningsförrättaren överlämnat bevis om godkännande, eller, för den händelse att företagen blivit understödda med statsmedel, när vederbörande myndighet godkänt desamma.

Mom. 9. Dikningsföretagens framtida underhåll.

Kostnaderna för företagens framtida underhåll skola fördelas på samma sätt som kostnaderna för företagens första utförande eller efter de fördelningstal, som finnas närmare angivna i kolumn 6 av kostnadsfördelningslängden, Bil. Da. Varje delägare är berättigad påfordra, att de dikessträckor, av vilka han är berorende, alltid hållas i fullgott skick. Gör någon sig skyldig till skadegörelse på de olika dikessträckorna med till dem hörande anläggningar, och botar han ej efter tillsägelse omedelbart skadan, äger företagens styrelse, eller också den, som lider men av skadegörelsen, att vid vederbörande häradsrätt föra talan mot den försumlige. Enskilda dräneringsledningar få tillkopplas avloppet endast i de brunnar, som utförts.

Mom. 10. Organisation m.m.

För handhavande av dikningsföretagens angelägenheter skola delägarna utse en styrelse, bestående av tre ledamöter, av vilka en skall vara ordförande och verkställande ledamot. Styrelsen är beslutför, då två ledamöter äro närvarande och om beslutet enas.

Styrelsen åligger:

att ombesörja företagets utförande samt kontrollera entreprenörens arbete - i den mån så finnes erforderligt med biträde av sakkunnig person;

att kontrollera att återfyllningen av massorna för täckta avlopp sker enligt arbetsbeskrivningen;

att i mån av behov verkställa utdebiteringar på sätt närmare stadgas i 3 kap. 20 § vattenlagen;

att över inkomster och utgifter föra fullständiga och med verifikationer försedda räkenskaper, vilka skola avslutas per kalenderår och därefter framläggas för delägarnas hörande och godkännande vid allmänt sammanträde;

att tillse, att samtliga dikessträckor alltid hållas i fullgott skick samt ombesörja rensnings- och underhållsarbeten;

att för sistnämnda ändamål och då så eljest kan finnas nödigt kalla delägarna till sammanträde i den ordning, som föreskrives i 7 kap. 64 § vattenlagen;

att vid alla sammanträden föra protokoll, vilket skall vara för delägarna tillgängligt senast 14 dagar efter sammanträde;

att i övrigt vidtaga alla de åtgärder, som kunna finnas nödiga för företagets ändamålsenliga utförande och underhåll samt därvid beakta och följa de bestämmelser, som angivas i 7 kap. 61 - 65 §§ vattenlagen.

Till dikningsföretagen hörande handlingar och ritningar skola förvaras av ordföranden i företagets styrelse och hos honom hållas tillgängliga för envar, som vill granska dem eller taga avskrifter och kopior.

Företagen skall benämnas Glumslövs dikningsföretag år 1953. Mål, som beröra företagen, och som ej äro att hänföra till vattenmål, skola handläggas inför Rönneberga m.fl. h:s häradsrätt.

Domstolsavgift skall enligt bestämmelserna i 11 kap. 95 § vattenlagen utgå med 54:54 kronor, varav å företag 1 10:94 och å företag 2 43:60 kronor. Avgiften skall av sökandena förskottsvis inbetalas till länsstyrelsen så snart denna syneförrättning vunnit laga kraft. Sedan företagen kommit till stånd, skall avgiften fördelas med 1 krona och 50 öre för tusen av förbättringsvärdet av vars och ens mark.

Mom. 11. Besvärshänvisning.

Den, som är missnöjd med åtgärd eller beslut under denna syneförrättning, eller som vill föra talan mot synemännens utlåtande, äger att inom sextio dagar härefter till Söderbygdens vattendomstol, Stockholm, ingiva sina besvär i tre exemplar. I besvären skola fullständigt upptagas klagandens alla påståenden och skälen därtill och vid besvären kunna därjämte fogas de ytterligare handlingar, som klaganden vill åberopa till stöd för ändringssökandet.

Mom. 12. Verkställighet.

Då denna syneförrättning ej skall underställas vattendomstols prövning, kommer detta utlåtande att gå i verkställighet i den ordning, som för laga kraft ägande dom är stadgad, för så vitt icke besvär anföres mot förrättningen inom den i mom. 11 här ovan angivna tiden.

Klumalöv den 29 april 1953

I tjänsten:

Erik Alström

/Erik Alström/

Lantbruksingenjör.

Emma Margareta Hugo Persson.

Bilaga Da.

KOSTNADSFÖRDELNINGSLÄNGD

Fastighet / Ägare m. m.	Sök. o. likst. = S	Båtnad	Fastighets andel i: för särskild avdelning beräknad kostnad	Fastighets andel i: för samfälligheten beräknad kostnad	Fastighets andel i: samfällighetens verkliga kostnad	Samfällighets andel i gemensamma kostnader
		kronor	kronor	kronor	procent	procent
1	2	3	4	5	6	7
FÖRETAG 1.						
GLUMSLÖVS SOCKEN						
Glumslöv Nedra 5[2], 1/6 mtl.						
Elsa Hamilton	S	256:-	222:81	222:81	3,509	
Glumslöv Nedra 5[3], 1/3 mtl.						
Elsa Hamilton	S	7040:-	6127:19	6127:19	96,491	
Summa		7296:-	6350:-	6350:-	100,000	22,359
FÖRETAG 2						
GLUMSLÖVS SOCKEN						
Glumslöv Nedra 14[2-3], 3/4 mtl.						
Kvistofta och Glumslövs pastorat arr. Hans Paulsson						
avd. 2-6, Ägofig. 17-18		49:-	36:14			
" 7 " 82-90		672:-	626:50	662:64	3,005	
Glumslöv Nedra 5[3], 1/3 mtl.						
Elsa Hamilton	S					
avd. 2-6, Ägofig. 19-26		1090:-	803:84		3,646 3,361	
" 7 " 79-81		795:-	741:18	1545:02	7,007	
Glumslöv Nedra 5[2], 1/6 mtl.						
Elsa Hamilton	S					
avd. 2-6, Ägofig. 27-32		1384:-	1020:66	1020:66	4,629	
Glumslöv Nedra 6[5], 1/32 mtl.						
Elsa Hamilton	S					
avd. 2-6, Ägofig. 33-37		952:-	702:07	702:07	3,184	
Överföres		4942:-	3930:39	3930:39	17,825	

Lantbruksstyrelsen 3045 n. 1950 maj 8000.

STATENS REPRODUKTIONSANSTALT 208850

Fastighet Ägare m. m.	Sök. o. likst. = S	Båtnad	Fastighets andel i			Samfällighets andel i gemensamma kostnader
			för särskild avdelning beräknad kostnad	för samfälligheten beräknad kostnad	samfällighetens verkliga kostnad	
		kronor	kronor	kronor	procent	procent
1	2	3	4	5	6	7
Överförd		4942:-	3930:39	3930:39	17,825	
Glumslöv Nedra 6⁴, 251/4144 mtl.						
Pål Berggren	S					
arr. Helger Sundevall						
avd. 2-6, Ägofig. 38-48,65-70		6729:-	4962:44	4962:44	22,505	
Glumslöv Nedra 6³ 1255/8888 mtl.						
Artur Johansson	S					
avd. 2-6, Ägofig. 49-64		8485:-	6257:44	6257:44	28,378	
Glumslöv Övre ay 16¹, 1/12 mtl.						
Pål Berggren	S					
arr. Helger Sundevall						
avd. 2-6, Ägofig. 71-73		144:-	106:20	106:20	0,482	
Glumslöv Övre ay 16¹, 1/4 mtl.						
Peter Andersson						
avd. 2-6, Ägofig. 74-78		761:-	561:21	561:21	2,545	
Glumslöv Nedra 5³, 1/8 mtl.						
Anna Chr. Hildström	S					
arr. Gunnar Gullberg						
avd. 7, Ägofig. 91-99		682:-	635:83	635:83	2,884	
Glumslöv Nedra 5⁴⁵, avs.						
Anna Chr. Hildström						
arr. Gunnar Gullberg						
avd. 7, Ägofig. 100-102		421:-	39:16	39:16	0,178	
Överföres		21505:-	16492:67	16492:67	74,767	

KOSTNADSFÖRDELNINGSLÄNGD

Fastighet Ägare m. m.	Sök. o. likst. = S	Båtnad	Fastighets andel i			Samfällighets andel i gemensamma kostnader
			för särskild avdelning beräknad kostnad	för samfälligheten beräknad kostnad	samfällighetens verkliga kostnad	
		kronor	kronor	kronor	procent	procent
1	2	3	4	5	6	7
Överfört		21505:-	16492:67	16492:67	74,767	
Torvskifte till Glumslöv Nedra 6 2-7						
Anna Chr. Hildström	S					
arr. Gunnar Gullberg						
avd. 7, Ägofig. 103-105		30:-	27:97	27:97	0,127	
Glumslöv Nedra 8 10, avs.						
Anna Chr. Hildström	S					
arr. Gunnar Gullberg						
avd. 7, Ägofig. 106-109		157:-	146:57	146:57	0,664	
Glumslöv Nedra 12 13, avs.						
Anna Chr. Hildström	S					
arr. Gunnar Gullberg						
avd. 7, Ägofig. 110-112		199:-	185:53	185:53	0,841	
Glumslöv Nedra 7 3, 3/16 mtl.						
Anna Chr. Hildström	S					
arr. Gunnar Gullberg						
avd. 7, Ägofig. 113-118		1717:-	1600:75	1600:75	7,260	
Glumslöv Nedra 7 10, avst.						
Sture Berggren						
arr. Holger Sundevall						
avd. 7, Ägofig. 119-120		211:-	196:71			
" 8, " 121-127		1656:-	1134:25	1330:96	6,036	
Glumslöv Nedra 12 4, 1/4 mtl.						
Sture Berggren						
arr. Holger Sundevall						
avd. 8, Ägofig. 128-131		3308:-	2265:75	2265:75	10,275	
Summa		29183:-	22050:-	22050:-	100,000	77,641

Lantbruksstyrelsen 3045 n. 1950 maj 8000.

STATENS REPRODUKTIONSANSTALT
208650

Fastighet / Ägare m. m.	Sök. o. likst. = S	Båtnad	Fastighets andel i			Samfällighets andel i gemensamma kostnader
			för särskild avdelning beräknad kostnad	för samfälligheten beräknad kostnad	samfällighetens verkliga kostnad	
		kronor	kronor	kronor	procent	procent
1	2	3	4	5	6	7

Glumslöv den 29 april 1953

I tjänsten:

Erik Alström

/Erik Alström/

Lantbruksingenjör.

Hugo Person Bruno Meigård