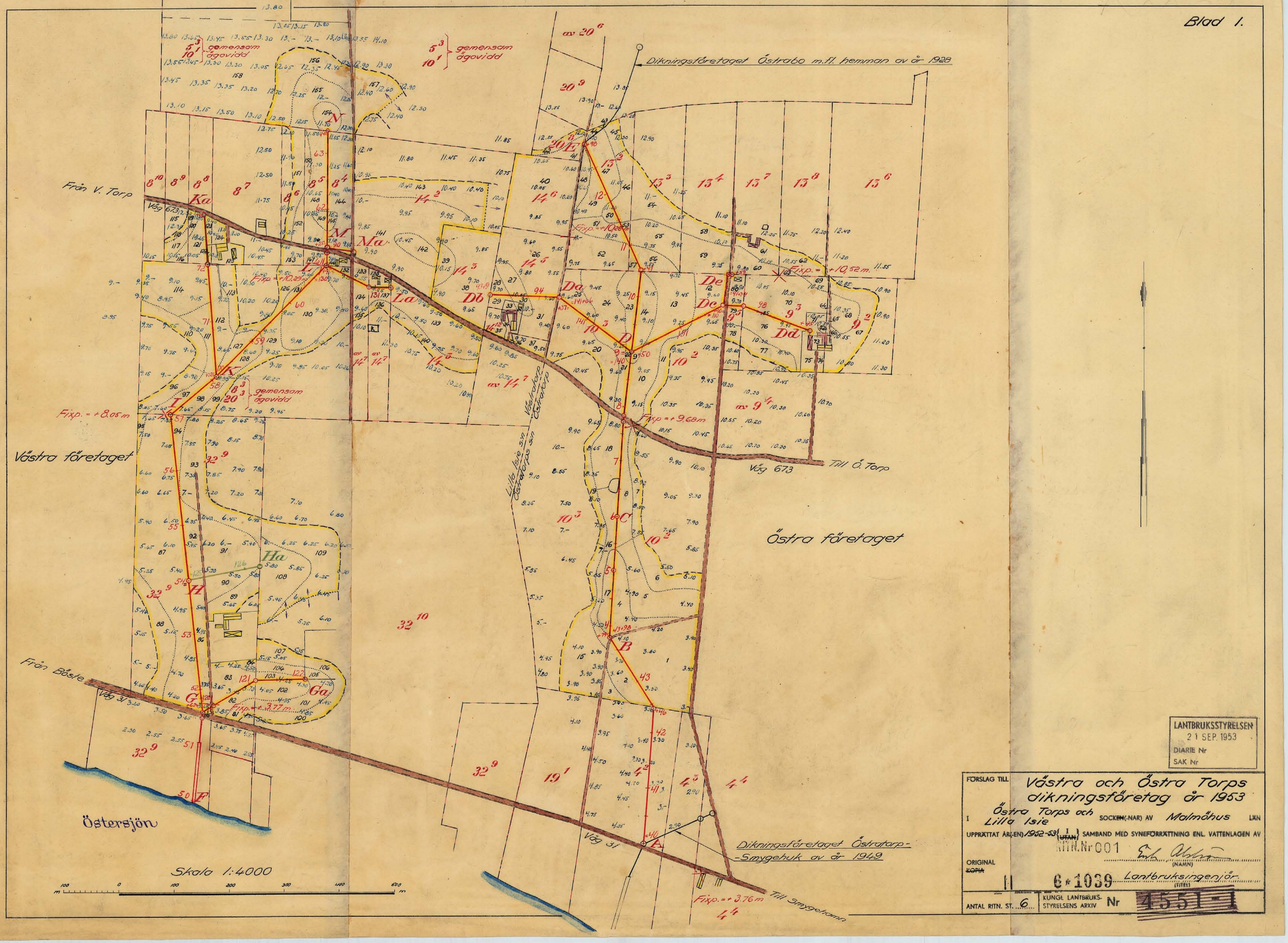
Blad 1.
Dikningsföretaget Östrabo m.fl. hemman av år 1928
Från V. Torp
Väg 673
Till Ö. Torp
Västra företaget
Östra företaget
Lilla Isie sin Östratorps sin Västratorp
Från Böste
Väg 31
Östersjön
Skala 1:4000
Dikningsföretaget Östratorp-Smygehuk av år 1949
Till Smygehamn
gemensam ägovidd
Fixp. = +8.05 m
Fixp. = +10.29 m
Fixp. = +10.52 m
Fixp. = +9.68 m
Fixp. = +3.77 m
Fixp. = +3.76 m
LANTBRUKSSTYRELSEN
21 SEP. 1953
DIARIE Nr
SAK Nr
FÖRSLAG TILL Västra och Östra Torps dikningsföretag år 1953
I Östra Torps och Lilla Isie SOCKEN(-NAR) AV Malmöhus LÄN
UPPRÄTTAT ÅR(-EN) 1952-53 {I / UTAN} SAMBAND MED SYNEFÖRRÄTTNING ENL. VATTENLAGEN AV
RITN.Nr 001
ORIGINAL
KOPIA
(NAMN)
6*1039 Lantbruksingenjör
(TITEL)
ANTAL RITN. ST. 6
KUNGL LANTBRUKS-STYRELSENS ARKIV Nr 4551-1

Blad 2.

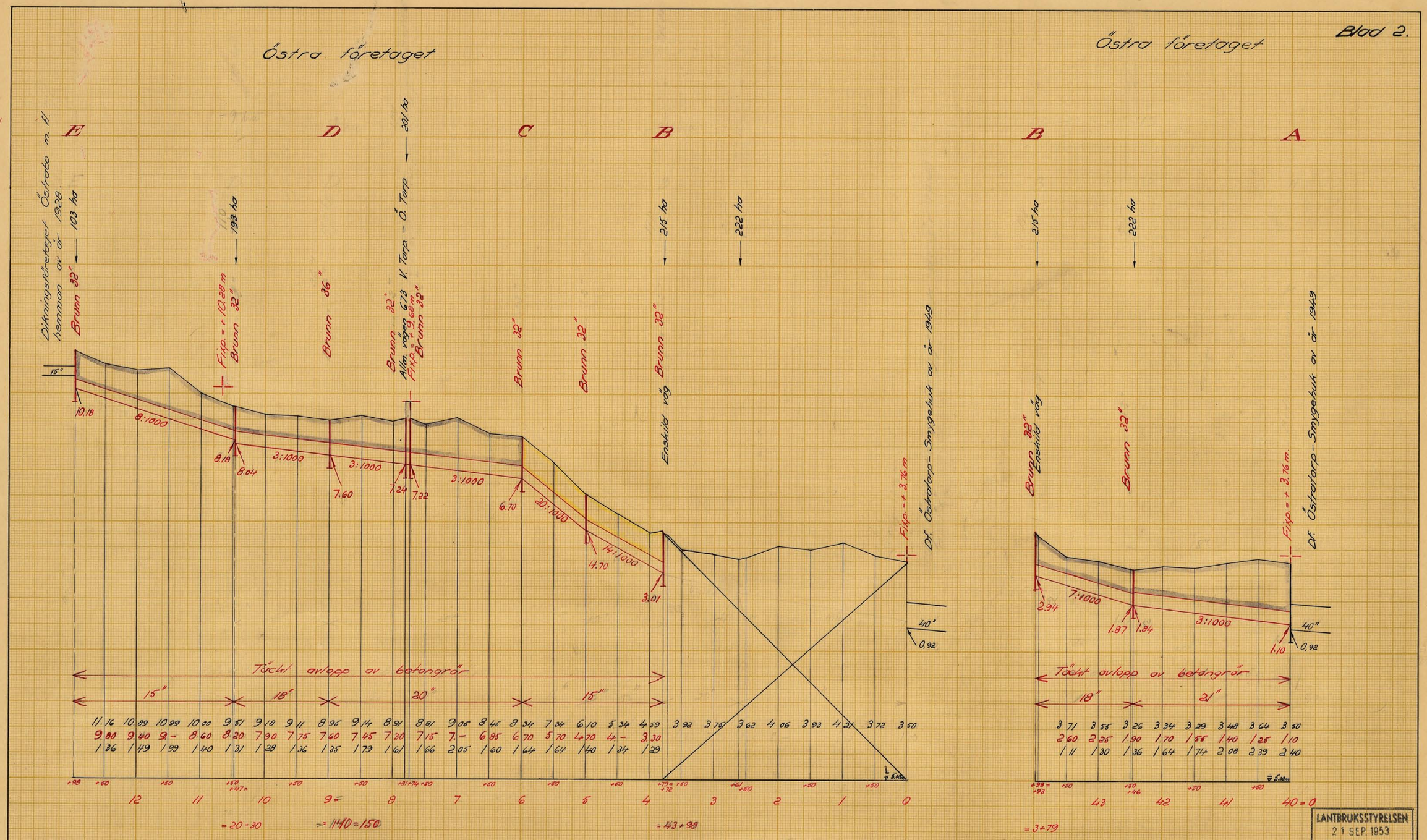

LANTBRUKSSTYRELSEN
21 SEP. 1953
DIARIE Nr
SAK Nr

Förslag till Västra och Östra Torps dikningsföretag år 1953

i Östra Torps och Lilla Isie socken-(nar) av Malmöhus län

upprättat år(-en) 1952-53 i samband med syneförrättning enl. vattenlagen av

RITN. Nr 002

Original
~~Kopia~~

M 6*1039

Lantbruksingenjör
(Titel)

Antal ritn. st. 6 | KUNGL. LANTBRUKSSTYRELSENS ARKIV Nr 4551-2

Statens Reproduktionsanstalt 1947

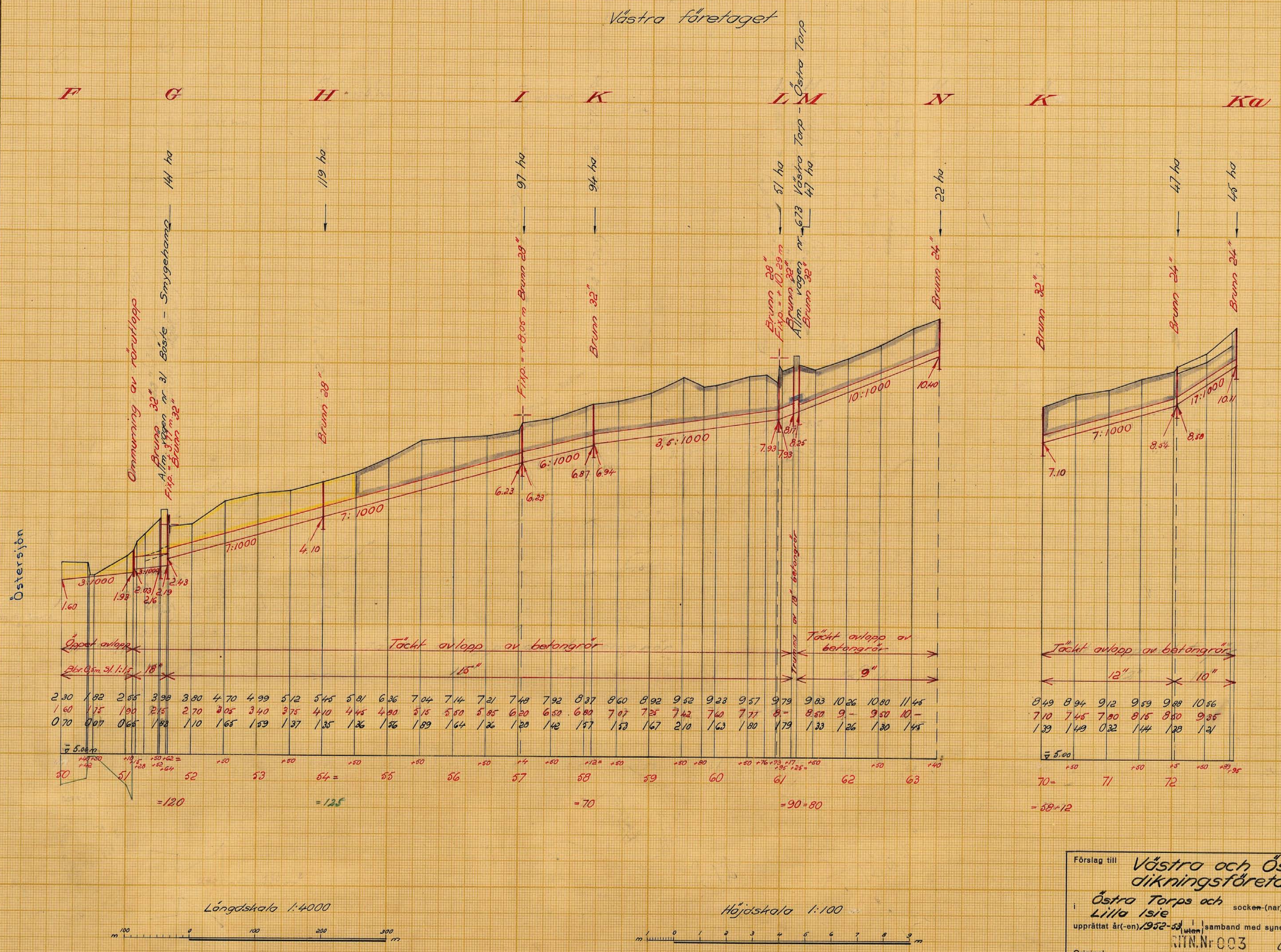

LANTBRUKSSTYRELSEN
21 SEP. 1953
DIARIE Nr
SAK Nr

Förslag till **Västra och Östra Torps dikningsföretag år 1953**

i Östra Torps och Lilla Isie socken-(nar) av Malmöhus län

upprättat år(-en) 1952-53 (i) (utan) samband med syneförrättning enl. vattenlagen av

RITN. Nr 003

Original
~~Kopia~~

M C-1039

Erik Alström (Namn)

Lantbruksingenjör (Titel)

Antal ritn. st. 6 | KUNGL. LANTBRUKSSTYRELSENS ARKIV Nr 4551-3

Statens Reproduktionsanstalt 1949

Blad 4.

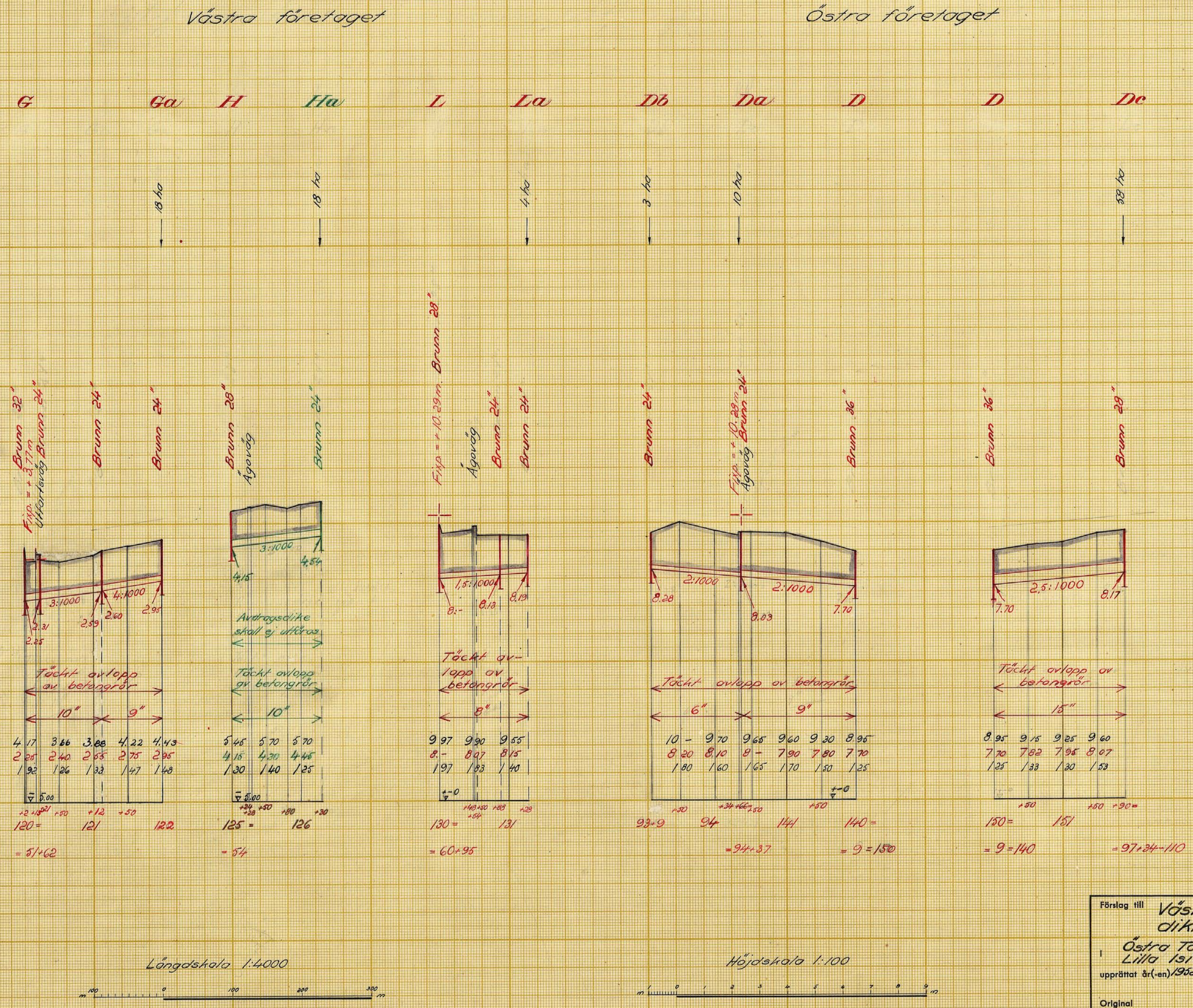

LANTBRUKSSTYRELSEN
21 SEP. 1953
DIARIE Nr
SAK Nr

Kungl. Lantbruksstyrelsens arkiv

Förslag till *Västra och Östra Torps dikningsföretag år 1953*

i *Östra Torps och Lilla Isie* ~~socken~~-(nar) av *Malmöhus* län

upprättat år(-en) *1952-53* i ~~utan~~ samband med syneförrättning enl. vattenlagen av

Original ~~Kopia~~ RITN.Nr 004 *Erik Alström* (Namn)

M C-1039 *Lantbruksingenjör.* (Titel)

Antal ritn. st. *6* Arkivnummer 4551-4

Lantbruksstyrelsen 3037 a. 51 maj. 4 000.

Statens Reproduktionsanstalt 1951 274251 L

Blad 5.

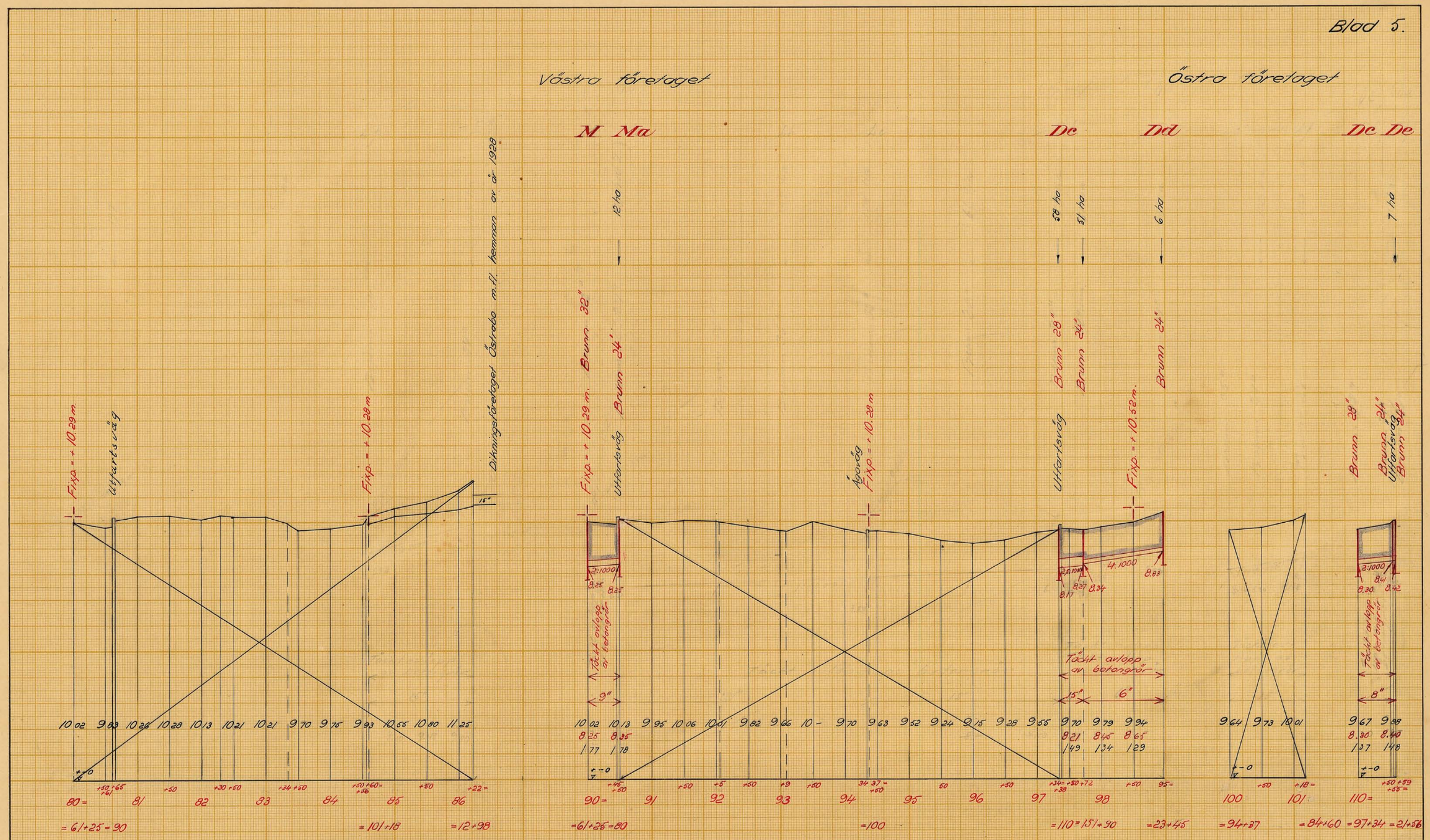

Förslag till Västra och Östra Torps dikningsföretag år 1953

i Östra Torps och Lilla Isie socken-(nar) av Malmöhus län

upprättat år(-en) 1952-53 i (utan) samband med syneförrättning enl. vattenlagen av

Original ~~Kopia~~ RITN. Nr 005 Erik Alström (Namn)

M 6-1039 Lantbruksingenjör (Titel)

Antal ritn. st. 6 KUNGL. LANTBRUKSSTYRELSENS ARKIV Nr 4551-5

LANTBRUKSSTYRELSEN 21 SEP. 1953 DIARIE Nr SAK Nr

Lantbruksstyrelsen 3037 a. 49 juni. 4 500.

Statens Reproduktionsanstalt 1949

Blad 6.

Förslag till 24" brunn

Skala 1:50

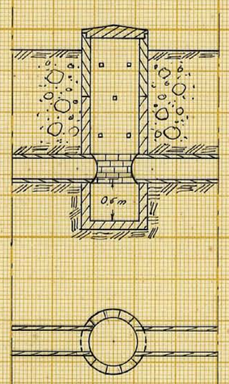

Förslag till 32" brunn

Skala 1:50

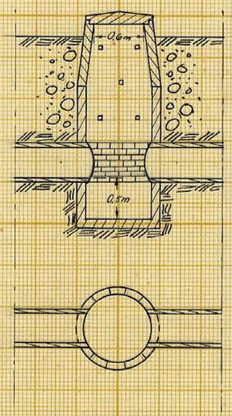

Förslag till ommurning av rörutlopp vid 51+10

Skala 1:50

Sektion A - A

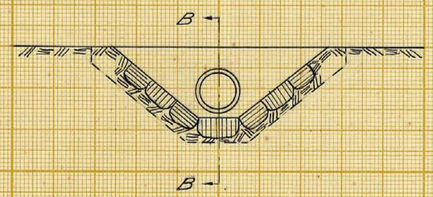

Sektion B - B

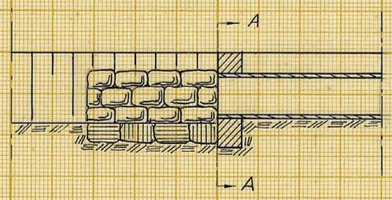

Förslag till 28" brunn

Skala 1:50

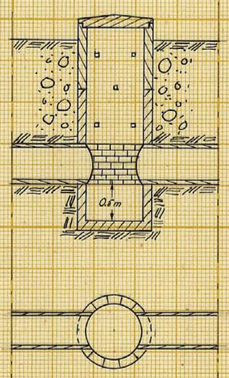

Förslag till 36" brunn

Skala 1:50

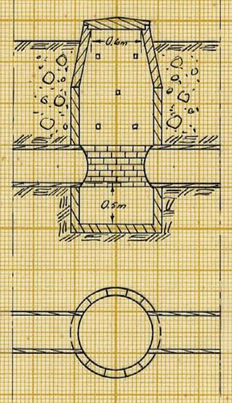

Skala 1:50

LANTBRUKSSTYRELSEN
21 SEP. 1953
DIARIE Nr
SAK Nr

Kungl. Lantbruksstyrelsens arkiv

Förslag till Västra och Östra Torps dikningsföretag år 1953

i Östra Torps och Lilla Isie socken(nar) av Malmöhus län

upprättat år(-en) 1952-53 {i / utan} samband med syneförrättning enl. vattenlagen av

Original ~~Kopia~~ RITN.Nr 006 (Namn)

M 6*1039 Lantbruksingenjör (Titel)

Antal ritn. st. 6 | Arkivnummer 4551-6

Lantbruksstyrelsen 3037 a. 51 maj. 4 000.

Statens Reproduktionsanstalt 1951
274251 L

Lånat från
den
Lbrstr

4551-6

M 6*1039

LANTBRUKSSTYRELSEN
21 SEP. 1953
DIARIE Nr
SAK Nr

Kungl. Lantbruksstyrelsens
arkiv

Handlingar
till
VÄSTRA OCH ÖSTRA TORPS DIKNINGSFÖRETAG
ÅR 1953
i Lilla Isie och Östra Torps socknar
av Malmöhus län.

Upprättade vid laga syneförrättning
åren 1952-53 av

Erik Alström
Lantbruksingenjör.

Handlingar rörande

VÄSTRA OCH ÖSTRA TORPS DIKNINGSFÖRETAG

ÅR 1953

i Lilla Isie och Östra Torps socknar

av Malmöhus län.

Upprättade vid laga syneförrättning

åren 1952-53 av

Erik Alström

Lantbruksingenjör.

Innehållsförteckning:

Protokoll		sid. 1-12
Bil. 1-16		" 13-33
Värderingslängd	Bil. A.	" 34-51
Kostnadsförslag	" B.	" 52-63
Arbetsbeskrivning	" C.	" 64-68
Utlåtande	" D.	" 69-88
Kostnadsfördelningslängd	" Da.	" 89-93

Till akten hör 6 ritningar.

Ö V E R S I K T S K A R T A

Skala 1:50 000

PROTOKOLL fört vid sammanträde för syneförrättning enligt vattenlagen angående torrläggning av marker till Östratorp nr 13 m.fl. fastigheter i Östratorp och Lia Isie socknar av Malmöhus län.

År 1952 den 24 september inställde sig undertecknad, förrättningsman, jämte skiftesgodemannen Gustav Petrici och Gottfr Hansson hos lantbrukare Edgar Andersson, Dalhem, Vallby, för att jämlikt av länsstyrelsen utfärdat förordnande (bil. 1) handlägga syneförrättning enligt vattenlagen för torrläggning av marker till Östratorp nr 13 m.fl. fastigheter i Östratorps och Lia Isie socknar. Kungörelse angående förrättningens företagande denna dag hade av förrättningsmannen den 1 september 1952 översänts till pastorsämbetena i Östratorps och Lia Isie församlingar och hade denna kungörelse enligt å desamma tecknade bevis anslagits för vederbörande församlingar söndagen den 7 sept. 1952 (bil. 2 - 3). Kungörelsen hade därjämte varit införd i Skånska Dagbladet den 2 september 1952. Till kände sakägare hade förrättningsmannen den 1 september översänt underrättelser om förrättningen. Över avsända kungörelser, kallelser och underrättelser hade en särskild förteckning upprättats, (bil. 4).

Förutom synemännen hade följande tillställeskommit:

Sökande till förrättningen:

Gust. Edgar Andersson, äg. Östratorp 13^2, 13^3, 13^4 enl. lagf. d. 23/4 1947 nr 307, mtl. 3/112, 3/112 resp. 3/112

Övriga sakägare och ombud:

Olof Sjöstrand, äg. Västratorp 14^5, 83/2268 mtl, av 14^7 83/2592 mtl., 20^9 1/128 mtl. och 14^{12}, avs. enl. lagf. den 20/2 1935 § 59 samt Västratorp 14^6, 249/9072 mtl. och 20^8, 3/112 mtl. enl. lagf. den 5/5 1937 § 283.

Bror-Axel Olsson, äg. Östratorp 4^2, 1/16 mtl., 4^3, 3/160 mtl., 4^4, 1/32 mtl, 4^6, 3/80 mtl., 10^2, 659/8240 mtl. och 10^3, 659/8240 mtl. enl. lagf. den 23/1 1952 nr 40

Nils Hansson, äg. Östratorp 9^2, 54/1280 mtl., 9^3, 81/1280 mtl., 13^6, 3/56 mtl., och 13^8 3/112 mtl. enl. lagf. den 6/6 1945 nr 409.

~~Per Nilsson ?, äg. Östratorp 13^7, 3/112 mtl. enl. lagf.~~

Nils Mårtensson, äg. Östratorp av 9^4, 443/1088 mtl. enl. lagf. den 13/2 1928 § 59.

~~Jöns Svensson~~, äg. Östratorp 9^5, avs. enl. lagf. den 10/2 1943 nr 76.

~~Ernst Helmdahl,~~ äg. Östratorp 19^1, gatehus, enl. lagf. den 29/3 1944 nr 200.

Anders Perssons sterbhus, äg. Västratorp av 20^6, 1/20 mtl. och 14^2, 5561/54432 mtl. enl. lagf. den 21/8 1935 § 426 genom Sven Erik Persson, enl. fullmakt, Bilaga 5.

Bengt Lenke, äg. Västratorp 14^3, 4897/54432 mtl. enl. lagf. den 29/10 1928 § 120 och 11/11 1936 § 427.

Ordf. i df Östrabo m.fl. hemman av år 1928:
Lantbrukare Ingvar Larsson

Ordf. i df Östratorp-Smygehuk av år 1949:
Lantbr. Bror-Axel Olsson

Vägförvaltningen i Malmöhus län gm ingenjör S. Danielsson enl. fullmakt,
Bilaga 6.

§ 1.

Det för förrättningsmannen utfärdade förordnandet upplästes och bilades protokollet såsom bilaga 1.

§ 2.

Jäv emot synemännen hade ingen att anmäla. Synemännen visste sig ej heller stå i jävsförhållande till nu kände sakägare. Gode männen förklarade, att de avlagt föreskriven ed samt att de innehade uppdrag att vara skiftesgodemän.

§ 3.

Laga hinder emot förrättningens handläggande eller det nu planerade företagets utförande hade ingen att anmäla.

§ 4.

Förrättningsmannen framlade plankarta över de marker, som torde bliva berörda av det planerade företaget ävensom profilritningar över de avlopp, vilkas upptagande påyrkats i samband med verkställda förundersökningar.

§ 5.

Ernst Axel Olsson, Nils Hansson och Bernt Hansson hade i skrivelse den 17 september 1951 förenat sig med sökanden och yrkat att förrättningen skulle utsträckas att jämväl omfatta deras marker. Åtgärden vitsordades av synemännen, sedan den av dem prövats lämplig, bilaga 7.

§ 6.

Anders Perssons arvingar genom Sven Erik Persson förenade sig med sökandena och yrkade att förrättningen skulle utsträckas att jämväl omfatta arvingarnas marker. Åtgärden vitsordades av synemännen, sedan den av dem prövats lämplig, bilaga 8.

§ 7.

Förrättningsmannen meddelade, att förrättningen skulle kompletteras och att intressenterna skulle kallas till nytt sammanträde i laga ordning, varefter sammanträdet upplöstes.

Dalhem, pr Vallby den 24 september 1952

I tjänsten:

Erik Alström

/Erik Alström/

Lantbruksingenjör.

Gottfrid Hansson Gustaf Persson

PROTOKOLL fört vid sammanträde för syneförrättning enligt vattenlagen angående torrläggning av marker till Östra Torp nr 13 m.fl. fastigheter i Östra Torp och L:a Isie socknar av Malmöhus län.

<u>År 1952 den 8 december</u> inställde sig undertecknad, förrättningsman, jämte skiftesgoddmännen Gustav Petrici och Gottfrid Hansson hos lantbrukare Edgar Andersson, Dalhem, Vallby, för att åter handlägga syneförrättningen. Kungörelse angående förrättningens företagande denna dag hade av förrättningsmannen den 13 november 1952 översänts till pastorsämbetena i Östra Torps och L:a Isie församlingar och hade denna kungörelse enligt å desamma tecknade bevis anslagits för vederbörande församlingar den 16 november 1952 (bil. 9-10). Kungörelsen hade därjämte varit införd i Skånska Dagbladet den 15 november 1952. Till kände sakägare hade förrättningsmannen den 14 november översänt underrättelser om förrättningen. Över avsända kungörelser, kallelser och underrättelser hade en särskild förteckning upprättats, (bil. 11)

<u>Förutom synemännen hade följande tillstädeskommit:</u>

Edgar Andersson

Olof Sjöstrand

Bror-Axel Olsson

Nils Hansson

Per Nilsson

~~Nils Mårtensson~~

~~Jöns Svensson~~

~~Ernst Holmdahl~~

Anders Perssons sterbhus gm Sven Persson

Bengt Lenke

Ida Persson genom Ludvig Hansson enligt fullmakt, bilaga 12

Hanna Hansson, genom Ludvig Hansson, enligt fullmakt, bilaga 12

Agda Hansson, genom Ludvig Hansson enligt fullmakt, bilaga 12

Ludvig Hansson

Lars Jönsson

Henning Larsson

Sigfrid Larsson

Per Larsson

~~Viggo Larsson~~

Df Östrabo m.fl. hemman av år 1928 gm Ingvar Larsson

Df Östratorp-Snygehalk av år 1949 gm Bror Axel Olsson

~~Vägförvaltningen i Malmöhus län~~

§ 8.

Jäv emot synemännen hade ingen att anmäla. Synemännen visste sig ej heller stå i jävsförhållande till nu kände sakägare. Gode männen förklarade, att de avlagt föreskriven ed samt att de innehade uppdrag att vara skiftesgodemän.

§ 9.

Lega hinder emot förrättningens handläggande eller det nu planerade företagets utförande hade ingen att anmäla.

§ 10.

Upplästes och godkändes protokollet från föregående sammanträde.

§ 11.

Sedan föregående sammanträde hade kompletterande mätningar utförts och förrättningsmannen redogjorde för av honom upprättade alternativa förslag till företagets utförande.

§ 12.

Bengt Lanke, Olof Sjöstrand, Lars Jönsson, Ludvig Hansson, Per Nilsson, Henning Larsson och Sigfrid Larsson förenade sig med sökandena och yrkade att förrättningen skulle utsträckas att jämväl omfatta deras marker. Åtgärden vitsordades av synemännen, sedan den av dem prövats lämplig, bilaga 8.

§ 13.

Meddelades, att synegång skulle företagas omedelbart efter sammanträdet.

§ 14.

Meddelades, att nytt sammanträde skulle hållas hos Sven Erik Persson, Toarp, Klagetorp, måndagen den 23 februari 1953 kl. 10,oo, varefter sammanträdet upplöstes.

Dalhem pr Vallby den 8 december 1952

I tjänsten:

Erik Alström

/Erik Alström/

Lantbruksingenjör.

<u>År 1953 den 23 februari</u> inställde sig undertecknad, förrättningsman, jämte skiftesgodemännen Gustav Petrici och Gottfrid Hansson hos lantbrukare Sven Erik Persson, Toarp, Klagstorp , för att åter handlägga syneförrättningen.

<u>Förutom synemännen hade följande tillstädeskommit:</u>

Edgar Andersson

~~Olof Sjöstrand~~

Bror-Axel Olsson

Nils Hansson

~~Per Nilsson~~

~~Nils Mårtensson~~

~~Jöns Svensson~~

~~Ernst Helmdahl~~

Anders Perssons sterbhus gm Sven Persson

Lars Lanke och ~~Bengt Lanke~~ Ingrid Bråhammar } genom Bengt Lanke enl. fullmakt, bilaga 13.

Ida Persson genom Ludvig Hansson, enl. bilaga 12

Hanna Hansson " " " " " 12

Agda Hansson " " " " " 12

Ludvig Hansson

Lars Jönsson

Henning Larsson

Sigfrid Larsson

Per Larsson

Viggo Larsson

Df Östrabo m.fl. hemman av år 1928 genom Ingvar Larsson

Dr Östratorp-Smygehuk av år 1949 genom Bror Axel Olsson

~~Vägförvaltningen i Malmöhus län~~

§ 15.

Upplästes och godkändes protokollet från föregående sammanträde.

§ 16.

Förrättningsmannen redogjorde för av honom upprättat förslag till företagets utförande samt framlade till sakägarnas granskning de till företaget hörande handlingarna och ritningarna.

Förslagshandlingarna bilades protokollet:

värderingslängden som bilaga A,

kostnadsförslaget " " B och

arbetsbeskrivningen " " C.

§ 17.

Förrättningsmannen redogjorde för gällande bestämmelser rörande bidrag och lån av statsmedel till utförande av torrläggningsföretag.

§ 18.

Sakägarna överenskommo att ansöka om bidrag av statsmedel till sina kostnader för företagets utförande.

De uppdrogo åt Bror-Axel Olsson

att till Kungl. Lantbruksstyrelsen ingiva ansökan om statsbidrag;

att, därest statsbidrag beviljas, med vederbörande myndighet avsluta kontrakt om arbetets utförande;

att uppbära och utkvittera det statsbidrag, som kan komma att beviljas; samt

att företräda delägarna i alla de övriga frågor, som avse bidrag av statsmedel.

§ 19

Antecknades till protokollet, att kostnaderna för hamtlangning uppgått till 388:05 kronor, vilka förskotterats av Edgar Andersson med 145:- kronor och av Sven Erik Persson med 243:05 kronor. Annonskostnaderna för syneförrättningssammanträdena hade förskotterats av Edgar Andersson med 103:61 kr. Godemännens räkningar uppgingo till 145:- kronor, vilket betalades av Bror-Axel Olsson.

§ 20.

Antecknades, att arealerna för de berörda fastigheterna uppgingo till:

Edgar Andersson	35 ha
Olof Sjöstrand	7 "
Bror-Axel Olsson	47 "
Nils Hansson	13 "
Per Nilsson	2,5"
Jöns Svensson	0,5"
A.Perssons stbhus gm S.E.Persson	47,5"
Bengt Lanke	40 "

Ludvig Hansson m.fl.	19	ha
Lars Jönsson	22	"
Henning och Sigfrid Larsson	7	"
Per Larsson	10	"
Viggo Larsson	1	"

§ 21.

Avgave synemännens utlåtande - se bilaga D med underbilaga Da - med tillkännagivande, att den med utlåtandet missnöjde ägde detsamma klandra genom besvär till Söderbygdens vattendomstol, Stockholm.

§ 22.

De närvarande förklarade sig beredda att välja styrelse och de utsågo härtill: Bror-Axel Olsson tillika ordförande och verkställande ledamot samt Edgar Andersson, Sven Erik Persson, Lars Jönsson och Nils Hansson. Till styrelsesuppleant valdes Bengt Lenke Till revisorer utsågos Ludvig Hansson och Per Larsson

§ 23.

Förrättningsmannen meddelade, att avskrifter och kopior av de till företaget hörande handlingarna och ritningarna skulle förvaras hos styrelsens ordförande och alltså inom trettio dagar överändas till Bror-Axel Olsson för att av honom hållas tillgängliga för envar, som önskar granska dem eller taga avskrifter.

§ 24.

Förrättningsmannen meddelade, att han jämlikt 10 kap. 52 § vattenlagen inhämtat yttrande från Vägförvaltningen i Malmöhus län, se bilagorna 14-16.

§ 25.

Uppdrags åt styrelsen att utannonsera företaget till hösten och att antaga lämplig entreprenör samt att upplåna erforderliga medel i bank.

§ 26

Då intet vidare förekom upplästes och godkändes protokollet samt förklarades förrättningen avslutad och upplöstes sammanträdet.

Toarp, Klagstorp, den 23 februari 1953

I tjänsten:

Erik Alström

/Erik Alström/

Lantbruksingenjör.

Bilaga 1

292

Ek.D. nr 4/335 - 1947.

RESOLUTION.

Översändes till v.o. lantbruksingenjören Erik Ahlström

som förordnas att, därest laga hinder ej möter, i behörig ordning företaga den i närlagda ansökan omförmälda förrättning; skolande bevis om detta förordnandes emottagande skyndsamt hit insändas.

Malmö i landskansliet den 24 februari 1947.

På länsstyrelsens vägnar:

Otto Rosengren

E. Kvistberg

MALMÖHUS LÄNS
USHÅLLNINGSSÄLLSKAP

ME

4/725 år 1947.

Länsstyrelsen i Malmöhus län.
21. FEB. 1947
Landskansliet.

Till
Länsstyrelsen i Malmöhus län.

Med anledning av härvid fogade ansökan jämte resolution får Torrläggningsnämnden i Malmöhus län härigenom föreslå e.o. lantbruksingenjören Erik Alström såsom lämplig förrättningsman för ifrågavarande företag i Hemmesdynge socken, vilket av Torrläggningsnämnden tilldelats arbetsnamnet Stora Isie nr 2.

Malmö den 18 februari 1947.
Å TORRLÄGGNINGSNÄMNDENS I MALMÖHUS LÄN vägnar:

27 JAN 1947 Ek.D. nr 4/725 år 1942.

11.

Resolution.

Översändes till torrläggningsnämnden i Malmöhus län för vidare åtgärd enligt 4 § 2 mom. i Kungl. kungörelsen den 25 maj 1945 (nr 344) angående torrläggningsnämnder.

Malmö i landskansliet den 23 januari 1947.

På tjänstens vägnar:

4/725 år 1947
Länsstyrelsen i Malmöhus län.
Ink. 22. JAN. 1947
Landskansliet.

Till Länsstyrelsen i Malmöhus län

För att möjligöra för mig att nöjaktligt kunna dränera min egendom, 1/4 mtl N:o 2 Stora Isie Hemmesdynge socken och 9/112 mtl N:o 13 Östra Torp socken av Vemmenhögs härad Malmöhus län, får jag vördsamt anhålla att Länsstyrelsen ville förordna om laga syne-förrättande

Stora Isie 2 pr Vallby den 20-1-47

Gustav Edgar Andersson

Tel. Östra Torp 38

Snuggehamn 24038

Bilaga 2.

Kungörelse ang. sammanträde för syneförrättning enligt 10 kap. vattenlagen.

Kungörelse.

Sammanträde för syneförrättning angående torrläggning av marker till Östratorp nr 13 m.fl. fastigheter i Östratorps socken av Malmöhus län kommer att hållas hos lantbrukare Edgar Andersson, Dalhem, pr Vallby, onsdagen den 24 september 1952 kl. 10.oo, då vederbörande sakägare hava att tillstädeskomma personligen eller genom lagligen befullmäktigade ombud. Av förrättningen kommer att beröras dels marker till Östratorp n:ris 4, 9, 10, 13 och 19 i Östratorps socken, Västratorp n:ris 14 och 20 i L:a Isie socken, dels allmänna vägen nr 673 Västratorp - Östratorp och dels dikningsföretagen Östrabo m.fl. hemman av år 1928 och Östratorp - Smygehuk av år 1949.

Malmö den 1 september 1952

I tjänsten:

Erik Alström

Lantbruksingenjör.

Anslaget i laga ordning i Lilla Isie församling den 7 sept. 1952

intygas av Henning Rubin Kommunister.

Anhålles att förestående kungörelse anslås snarast möjligt samt därefter med påtecknat bevis återställes till förrättningsmannen under adress Lundavägen 66, Malmö.

Bilaga 3.

Kungörelse ang. sammanträde för syneförrättning enligt 10 kap. vattenlagen.

K u n g ö r e l s e.

Sammanträde för syneförrättning angående torrläggning av marker till Östratorp nr 13 m.fl. fastigheter i Östratorps socken av Malmöhus län kommer att hållas hos lantbrukare Edgar Andersson, Dalhem, pr Vallby, onsdagen den 24 september 1952 kl. 10.oo, då vederbörande sakägare hava att tillstädeskomma personligen eller genom lagligen befullmäktigade ombud. Av förrättningen kommer att beröras dels marker till Östratorp n:ris 4, 9, 10, 13 och 19 i Östratorps socken, Västratorp n:ris 14 och 20 i L:a Isie socken, dels allmänna vägen nr 673 Västratorp - Östratorp och dels dikningsföretagen Östrabo m.fl. hemman av år 1928 och Östratorp - Smygehuk av år 1949.

Malmö den 1 september 1952

I tjänsten:

Erik Alström

Lantbruksingenjör.

Anslaget i laga ordning i Östratorps församling den 7 sept. 1952

intygas av Henning Rubin
Kronofogde.

Anhålles att förestående kungörelse anslås snarast möjligt samt därefter med påtecknat bevis återställes till förrättningsmannen under adress Lundavägen 66, Malmö.

Bilaga 4

F ö r t e c k n i n g

över kungörelser, kallelser och underrättelser, som avsänts vid syneförrättning angående torrläggning av marker tillhörande Östratorp nr 13 m.fl. fastigheter i Östratorps och L:a Isis socknar av Malmöhus län.

Adressat	Adress	Avsändningsdag
Pastorsämbetet i Östratorps församling	Östratorp	1/9 1952
" " L:a Isie "	Södra Åby	-"-
Skiftesgodemannen Gustav Petrici,	Klagstorp	-"-
" Helge Hansson, Hemmesdynge	Vallby	-"-
" Gottfrid Hansson, Tornegård	Södra Åby	5/9
Lantbrukare Edgar Andersson, Dalhem	"	1/9-"-
" Olof Sjöstrand, Västratorp,	Södra Åby	-"-
" Bror-Axel Olsson, Östratorp 4,	Smygehamn	-"-
" Nils Hansson, Tega,	-"-	-"-
Ny ägare Per Nilsson " Bernt Hansson, Östratorp 13	-"-	-"-
" Nils Mårtensson, " 9	-"-	-"-
Herr Jöns Svensson, " 6	-"-	-"-
Trädgårdsmäst. Ernst Holmdahl, " 19	-"-	-"-
Anders Perssons sterbhus, Toarp,	Klagstorp	-"-
Sekreterare Bengt Lanke, Carlsgatan 10 A,	Malmö	-"-
Ordf. i df Östrabo m.fl. hemman av år 1928: Lantbrukare Ingvar Larsson, Stora Isie,	Vallby	-"-
Ordf. i df Östratorp-Smygehuk av år 1949: Lantbrukare Bror-Axel Olsson, Östratorp 4,	Smygehamn	-"-
Vägförvaltningen i Malmöhus län	Malmö	-"-

Malmö den 1 september 1952

Erik Alström

/Erik Alström/

Fullmakt för Sven Erik Persson att
föra vår talan vid sammanträde för
syneförrättning angående borrläggning
av markar hos lantbr Edgar Andersson,
Dalhem pr Vallby den 24 sept. 1952

Torsk pr Klagstorp den 23/9 1952

Matthias Persson [illegible]

[illegible] Birgit Persson

Bevittnas

Nils Persson Ferdinand Ahlgren

Väg- och vattenbyggnadsverket
Vägförvaltningen
i Malmöhus län

Dnr 6600-43/52

Fullmakt.

Vägförvaltningen i Malmöhus län befullmäktigar härigenom ingenjören Simon Danielsson att vid sammanträde för syneförrättning angående torrläggning av marker till Östratorp nr 13 m.fl. fastigheter i Östratorps socken, Malmöhus län, utföra och bevaka vägförvaltningens talan.

Ombudets laga åtgärder godkännas.

Malmö den 3 september 1952.

Vägförvaltningen i Malmöhus län.

W. Mannerfelt.

SD/BH

Förening.

Undertecknade förenar sig härmed med sökanden till den syneförrättning, som avser torrläggning av mark tillhörande Östra Torp nr 13 i Östra Torps socken av Malmöhus län, och yrkar att förrättningen utsträckes så att möjlighet till ändamålsenlig torrläggning beredes jämväl våra marker.

Östra Torp den 17 september 1951.

Brock Olsson Nils Hansson Bernt Hansson

Vitsordas:

Erik Alström Gustav Petrini Gottfrid Hansson

Förening.

Undertecknade förenar sig härmed med sökanden till den syneförrättning, som avser torrläggning av mark tillhörande Östra Torp nr 13 i Östra Torps socken av Malmöhus län, och yrkar att förrättningen utsträckes så att möjlighet till ändamålsenlig torrläggning beredes jämväl våra marker.

Dalhem, Vallby den 24 september 1952

Anders Persson Stok
Wm Erik Persson
Ant. fullmakt.

Dalhem, Vallby den 8 dec. 1952.

Benarrandsson
Orof Sjöstrand
Lars Jönsson
Per Nilsson
Ludvig Hansson
Henning Larssen
Sigfrid Larssen

Vitsordas:
Erik Alstrom
Gustav Petrini
Gottfrid Hansson

Bilaga 9

Kungörelse ang. torrläggningssammanträde månd. den 8 december 1952 kl. 10.oo.

K u n g ö r e l s e.

Sammanträde för syneförrättning angående torrläggning av marker till Östra Torp nr 13 m.fl. fastigheter i Östra Torps socken av Malmöhus län kommer att hållas hos lantbrukare Edgar Andersson, Dalhem, pr Vallby, måndagen den 8 december 1952 kl. 10.oo, då vederbörande sakägare ha att tillstädeskomma personligen eller genom lagligen befullmäktigade ombud. Av förrättningen kommer att beröras dels marker till Östra Torp n:ris 4, 9, 10, 13 och 19 i Östra Torps socken, Västra Torp nrris 5, 8, 10, 14, 20 och 32 i L:a Isie socken, dels allmänna vägarna nr 31 Böste-Smygehamn och nr 673 Västra Torp - Östra Torp och dels dikningsföretagen Östraby m.fl. hemman av år 1928 och Östra Torp - Smygehuk av år 1949.

Malmö den 13 november 1952

I tjänsten:

Erik Alström

Lantbruksingenjör.

Anslaget i laga ordning i Östra Torps församling den 16/11 1952

intygas av Henning Rubin
Kommunalnämnden.

Anhålles att kungörelsen snarast möjligt anslås samt därefter med påtecknat bevis återsändes till förrättningsmannen, adr. Lundavägen 66, Malmö.

Bilaga 10

Kungörelse ang. torrläggningssammanträde månd. den 8 december 1952 kl. 10.oo.

Kungörelse.

Sammanträde för syneförrättning angående torrläggning av marker till Östra Torp nr 13 m.fl. fastigheter i Östra Torps socken av Malmöhus län kommer att hållas hos lantbrukare Edgar Andersson, Dalhem, pr Vallby, måndagen den 8 december 1952 kl. 10.oo, då vederbörande sakägare ha att tillstädeskomma personligen eller genom lagligen befullmäktigade ombud. Av förrättningen kommer att beröras dels marker till Östra Torp n:ris 4, 9, 10, 13 och 19 i Östra Torps socken, Västra Torp n:ris 5, 8, 10, 14, 20 och 32 i L:a Isie socken, dels allmänna vägarna nr 31 Böste-Smygehamn och nr 673 Västra Torp - Östra Torp och dels dikningsföretagen Östraby m.fl. hemman av år 1928 och Östra Torp - Smygehuk av år 1949.

Malmö den 13 november 1952

I tjänsten:

Erik Alström

Lantbruksingenjör.

Anslaget i laga ordning i L:a Isie församling den 16/11 1952

intygas av Henning Rubin
Kommunister.

Anhålles att kungörelsen snarast möjligt anslås samt därefter med påtecknat bevis återsändes till förrättningsmannen, adr. Lundavägen 66, Malmö.

Bilaga 11

F ö r t e c k n i n g

över kungörelser, kallelser och underrättelser, som avsänts vid syneförrättning angående torrläggning av marker tillhörande Östra Torp nr 13 m.fl. fastigheter i Östra Torps och L:a Isie socknar av Malmöhus län.

Adressat	Adress	Avsändningsdag
Pastorsämbetet i Östra Torps församling	Östratorp	13/11 1952
" i L:a Isie -"-	Södra Åby	-"-
Skiftesgodemannen Gustav Petrici	Klagstorp	14/11 1952
" Gottfrid Hansson, Tornegård	Södra Åby	-"-
Lantbrukare Edgar Andersson, Dalhem	Vallby	-"-
" Olof Sjöstrand, Västratorp	Södra Åby	-"-
" Bror-Axel Olsson, Östratorp 4,	Smygehamn	-"-
" Nils Hansson, Tega	-"-	-"-
" Per Nilsson, Östratorp 13	-"-	-"-
" Nils Mårtensson, " 9	-"-	-"-
Herr Jöns Svensson, " 6	-"-	-"-
Trädgårdsmästar. Ernst Holmdahl, Östratorp 19	-"-	-"-
Sekreterare Bengt Lanke, Carlsgatan 10 A,	Malmö	-"-
Anders Perssons sterbhus, Toarp	Klagstorp	-"-
Fru Ida Persson, Tågarpsvägen 13,	Arlöv	-"-
Fröken Hanna Hansson, Västra Torp 32,	Södra Åby	-"-
" Agda Hansson, " " 32	-"-	-"-
Lantbrukare Ludvig Hansson, " " 32	-"-	-"-
" Lars Jönsson, " " 7	-"-	-"-

Lantbrukare Henning Larsson,	Västra Torp nr 8	Södra Åby	14/11 1952
" Sigfrid Larsson	" " " 8,	-"-	-"-
f.d. " Per Larsson	" " " 5	-"-	-"-
Trädgårdsmäst. Viggo Larsson,	" " " 8	-"-	-"-

Ordf. i df Östrabo m.fl. hemman av år 1928:

Lantbrukare Ingvar Larsson, Stora Isie,	Vallby	-"-

Ordf. i df Östratorp-Smygehuk av år 1949:

Lantbrukare Bror-Axel Olsson, Östra Torp 4,	Smygehamn	-"-
Vägförvaltningen i Malmöhus län	Malmö	-"-

Malmö den 14 november 1952

Erik Alström

/Erik Alström/

Fullmakt

Härmed lämna vi fullmakt för lantbrukare Ludvig Hansson att vid syneförrättningen den 8 december 1952 föra vår talan vad beträffar torrläggning av marker tillhörande fastigheten W Torp nr 32 i Lilla Isie socken.

Hanna Hansson.

Ida Persson

Agda Hansson.

Bevittnas:

Jane Andersson
Köpenhamnsvägen 49 b
Malmö

Arvid Tornblund
Föreningsgatan 63 B
Malmö.

Fullmakt för sekreterare Bengt Lanke att företräda oss i alla angelägenheter rörande dikningsföretag berörande oss tillhöriga fastigheter. Ombudets åtgärder godkännes.

Lund den 22 februari 1953

Lars Landén Ingrid Bråhammar

Bevittnas

Stig Andersson Thura Olsson



Bilaga 14.

Till

Vägdirektören i Malmöhus län,

M a l m ö.

Sedan jag av länsstyrelsen förordnats att vid syneförrättning upprätta förslag till utförande av Västra och Östra Torps dikningsföretag år 1953 i Lilla Isie och Östra Torps socknar av Malmöhus län, har sådant förslag nu av mig upprättats och kommer detsamma att föreläggas intressenterna vid sammanträde den 23 februari 1953 kl. 10.oo hos lantbrukare Sven-Erik Persson, Toarp, Klagstorp. Då det planerade dikningsföretaget berör allmänna vägarna nr 31 och 673, får jag härmed överlämna ett utdrag av mitt förslag till utlåtande i ärendet med anhållan om Edert yttrande jämlikt bestämmelserna i 10 kap. 52 § vattenlagen.

Malmö den 2 februari 1953

I tjänsten:

Erik Alström

/Erik Alström/

Bilaga 15.

FÖRSLAG till utlåtande, avgivet vid syneförrättning angående torrläggning av marker till Östra Torp nr 13 m.fl. fastigheter i Östra Torps socken av Malmöhus län.

Mom. 3. Broar och trummor.

Allmänna vägar.

De nya avloppen korsa på 3 olika ställen allmänna vägar. I korsningspunkterna skola nya trummor utföras enligt de bestämmelser, som återfinnas i Kungl. Väg- och Vattenbyggnadsstyrelsens "Normalsektioner för vägar av år 1938". Vid trummornas ändpunkter skola anordnas kopplings- och anslutningsbrunnar. Dessa skola utföras av 800 mm (32") betongrör med 500 mm slamrum, grundläggas på fast underlag samt omskolas med sten och grovt grus. I brunnarna skola förutom rörledningen för det nya avloppet inkopplas minst 3 st. 100 mm (4") rör, så att vägvatten samt dagvatten och dräneringsvatten från angränsande marker obehindrat kan inledas i brunnarna.

Mellan sektionerna 7+74 och 7+81 av dikessträckan C - D korsas allmänna vägen nr 673. I korsningspunkten finnes för närvarande en äldre trumma. Då den nuvarande trumman ej utförts till erforderligt djup, måste den rivas och ersättas med en ny trumma av gågrör av standardtyp med minst 500 mm (20") inre diameter. Trummans inre underkant skall vid nedströmssidan ligga på höjden +7.22 m. och vid uppströmssidan på höjden +7.24 m.

Mellan sektionerna 51+52 och 51+62 av dikessträckan F - G korsas allmänna vägen nr 31. I korsningspunkten finnes för närvarande en trumma av 12" betongrör. Då den nuvarande trumman ej har utförts med erforderlig dimension eller

till tillräckligt djup, måste den rivas och ersättas med en ny trumma av vägrör av standardtyp med minst 450 mm (18") inre diameter. Trummans inre underkant skall vid nedströmssidan ligga på höjden +2,16 m. och vid uppströmssidan på höjden +2,19 m. Ovannämnda trummor jämte brunnar skola utföras och bekostas av Vägförvaltningen i Malmöhus län.

Mellan sektionerna 61+17 och 61+25 av dikessträckan L-M korsas allmänna vägen nr 673. Trumma saknas för närvarande, men skall sådan utföras av vägrör av standardtyp med 450 mm (18") inre diameter. Trummans inre underkant skall vid nedströmssidan ligga på höjden +8,17 m. och vid uppströmssidan på höjden +8,25 m. Den nya trumman skall utföras av Vägförvaltningen i Malmöhus län mot en ersättning av 400:- kronor. Brunnar skola utföras och bekostas av dikningsföretaget.

Malmö den 2 februari 1953

I tjänsten:

Erik Alström

/Erik Alström/

Lantbruksingenjör.

Bilaga 16

VÄGFÖRVALTNINGEN
I
MALMÖHUS LÄN

VÄGDIREKTÖREN

Dnr 749-43/53

Till
Lantbruksingenjör E.Alström,
Lundavägen 66,
M a l m ö.

Ang. Västra och Östra Torps dikningsföretag år 1953.

Med anledning av Eder skrivelse den 2 februari 1953 får jag härmed meddela, att det av Eder översända utdraget av förslag till utlåtande angående rubricerade företag granskats utan erinran.

Malmö den 3 februari 1953.

W. Mannerfelt.

SD/KL

Bilaga Ar

VÄRDERINGSLÄNGD

Fastighet och ägare / Ägobeskrivning	Ägofigur-nr	Förbättrad mark: åker, tomt (hektar)	Förbättrad mark: annan (hektar)	Värde pr ha: före (kronor)	Värde pr ha: efter (kronor)	Båtnad: pr ha (kronor)	Båtnad: pr ägofigur (kronor)
Östra företaget. Avdelning 1.							
Östra Torps socken.							
Östra Torp: 10^2, 659/8240 mtl.							
Bror Axel Olsson							
Åker	1	1,70		3100	5000	1900	3230:-
"	2	0,42		"	"	"	798:-
"	3	0,11		4400	"	600	66:-
"	4	0,56		2500	"	2500	1400:-
"	5	0,90		3100	"	1900	1710:-
"	6	0,50		4400	"	600	300:-
"	7	0,33		"	"	"	198:-
"	8	0,46		3100	"	1900	874:-
"	9	0,04		2500	"	2500	100:-
"	10	0,64		3100	"	1900	1216:-
"	11	0,56		4400	"	600	336:-
"	12	0,39		"	"	"	234:-
"	13	0,79		3100	"	1900	1501:-
"	14	0,40		2500	"	2500	1000:-
Summa		7,80					12965:-
Östra Torp: 10^3, 659/8240 mtl.							
Bror Axel Olsson							
Åker	15	1,13		4400	5000	600	678:-
"	16	0,51		3100	"	1900	969:-
"	17	0,26		2500	"	2500	650:-
"	18	0,56		3100	"	1900	1064:-
Överföres		2,46					3361:-

Fastighet och ägare Ägobeskrivning	Ägofigur-nr	Förbättrad mark		Värde pr ha		Båtnad	
		åker, tomt	annan	före	efter	pr ha	pr ägofigur
		hektar	hektar	kronor	kronor	kronor	kronor
Överfört		2.46					3361:-
Åker	19	0.37		4400	5000	600	222:-
"	20	1.01		"	"	"	606:-
"	21	0.33		3100	"	1900	627:-
"	22	0.04		2500	"	2500	100:-
"	23	0.35		"	"	"	875:-
"	24	0.75		3100	"	1900	1425:-
"	25	0.34		4400	"	600	204:-
Summa		5.65					7420:-
Sammandrag för avdelning 1.							
Östra Torp 10^2, 659/8240 mtl.							
Bror Axel Olsson,	1-14	7.80					12963:-
Östra Torp 10^3, 659/8240 mtl.							
Bror Axel Olsson	15-25	5.65					7420:-
Summa		13.45					20383:-
Avdelning 2.							
Lilla Isie socken,							
Västra Torp 14^5, 83/2268 mtl.							
Olof Sjöstrand							
Åker,	26	1.15		3100	5000	1900	2185:-
"	27	0.21		4400	"	600	126:-
"	28	0.10		3100	"	1900	190:-
"	29	0.08		"	"	"	152:-
"	30	0.08		4400	"	600	48:-
"	31	0.39		3100	"	1900	741:-
Tomt	32	0.03		4400	"	600	18:-
Överföres		2.04					3460:-

VÄRDERINGSLÄNGD

Fastighet och ägare / Ägobeskrivning	Ägofigur-nr	Förbättrad mark: åker, tomt (hektar)	Förbättrad mark: annan (hektar)	Värde pr ha: före (kronor)	Värde pr ha: efter (kronor)	Båtnad: pr ha (kronor)	Båtnad: pr ägofigur (kronor)
Överfört		2.04					3460:-
Tomt	33	0.13		3100	5000	1900	247:-
Summa		2.17					3707:-
Västra Torp 14[12], avs.							
Olof Sjöstrand							
Tomt	34	0.06		3100	5000	1900	114:-
Åker	35	0.16		"	"	"	304:-
"	36	0.02		"	"	"	38:-
Summa		0.24					456:-
Västra Torp av 14[7], 83/2592 mtl.							
Olof Sjöstrand							
Åker	37	0.15		3100	5000	1900	285:-
Summa		0.15					285:-
Västra Torp 14[3], 4897/54432 mtl.							
Lars Lenke, Ingrid Bråhammar							
Åker	38	1.47		3100	5000	1900	2793:-
"	39	0.20		4400	"	600	120:-
Summa		1.67					2913:-
Sammandrag för avdelning 2.							
Västra Torp 14[5], 83/2268 mtl.							
Olof Sjöstrand	26-33	2.17					3707:-
Västra Torp 14[12], avs.							
Olof Sjöstrand	34-36	0.24					456:-
Västra Torp av 4[7], 83/2592 mtl.							
Olof Sjöstrand	37	0.15					285:-
Överföres		2.56					4448:-

Lantbruksstyrelsen 3044 n, 50 okt. 20000.

STATENS REPRODUKTIONSANSTALT 432150

Fastighet och ägare Ägobeskrivning	Ägo-figur-nr	Förbättrad mark åker, tomt hektar	 annan hektar	Värde pr ha före kronor	 efter kronor	Båtnad pr ha kronor	 pr ägofigur kronor
Överfört		2.56					4448:-
Västra Torp 14^{3}, $\frac{4897}{54432}$ mtl.							
Lars Lenke, Ingrid Bråhammar	38-39	1.67					2913:-
Summa		4.23					7361:-
Avdelning 3.							
Västra Torp 14^{6}, 249/9072 mtl.							
Olof Sjöstrand							
Åker	40	1.61		3600	5000	1400	2254:-
Summa		1.61					2254:-
Västra Torp 20^{8}, 3/112 mtl.							
Olof Sjöstrand							
Åker	41	0.16		3100	5000	1900	304:-
"	42	0.15		4400	"	600	90:-
Summa		0.31					394:-
Östra Torps socken.							
Östra Torp 13^{2}, 3/112 mtl.							
Edgar Andersson							
Åker	43	0.02		4400	5000	600	12:-
"	44	0.04		3100	"	1900	76:-
"	45	0.16		4400	"	600	96:-
"	46	0.35		"	"	"	210:-
"	47	0.43		3100	"	1900	817:-
"	48	0.17		1900	"	3100	527:-
"	49	0.33		3100	"	1900	627:-
"	50	0.08		4400	"	600	48:-
Överföres		1.58					2413:-

VÄRDERINGSLÄNGD

Fastighet och ägare Ägobeskrivning	Ägofigur-nr	Förbättrad mark: åker, tomt hektar	Förbättrad mark: annan hektar	Värde pr ha: före kronor	Värde pr ha: efter kronor	Båtnad: pr ha kronor	Båtnad: pr ägofigur kronor
Överfört		1.58					2413:-
Åker	51	0.32		3100	5000	1900	608:-
"	52	0.65		1900	"	3100	2015:-
"	53	0.05		3100	"	1900	95:-
Summa		2.60					5131:-
Östra Torp 13[3], 3/112 mtl.							
Edgar Andersson							
Åker	54	0.61		4400	5000	600	366:-
"	55	0.54		3100	"	1900	1026:-
"	56	0.27		1900	"	3100	837:-
"	57	0.08		"	"	"	248:-
Summa		1.50					2477:-
Sammanställning för avd. 3.							
Lilla Isie socken							
Västra Torp 14[6], 249/9072 mtl.							
Olof Sjöstrand	40	1.61					2254:-
Västra Torp 20[8], 3/112 mtl.							
Densamme	41-42	0.31					394:-
Östra Torps socken.							
Östra Torp 13[2], 3/112 mtl.							
Edgar Andersson	43-53	2.60					5131:-
Östra Torp 13[2], 3/112 mtl.							
Edgar Andersson	54-57	1.50					2477:-
Summa		6.02					10256:-

Lantbruksstyrelsen 3044 n, 50 okt. 20000.

STATENS REPRODUKTIONSANSTALT
432150

Fastighet och ägare / Ägobeskrivning	Ägofigur-nr	Förbättrad mark: åker, tomt hektar	Förbättrad mark: annan hektar	Värde pr ha: före kronor	Värde pr ha: efter kronor	Båtnad: pr ha kronor	Båtnad: pr ägofigur kronor
Avdelning 4.							
Östra Torp 13⁴, 3/112 mtl.							
Edgar Andersson							
Åker	58	0,30		4400	5000	600	180:-
"	59	0,55		3100	"	1900	1045:-
Summa		0,85					1225:-
Östra Torp 13⁷, 3/112 mtl.							
Per Nilsson							
Åker	60	0,28		3100	5000	1900	532:-
"	61	0,22		4400	"	600	132:-
Summa		0,50					664:-
Östra Torp 13⁸, 3/112 mtl.							
Nils Hansson							
Åker	62	0,28		4400	5000	600	168:-
"	63	0,05		3100	"	1900	95:-
Summa		0,33					263:-
Östra Torp 9², 54/1280 mtl.							
Nils Hansson							
Åker,	64	0,03		3100	5000	1900	57:-
Tomt,	65	0,02		3100	"	"	38:-
"	66	0,05		4400	"	600	30:-
Åker	67	0,78		"	"	"	468:-
"	68	0,29		3100	"	1900	551:-
Summa		1,17					1144:-

VÄRDERINGSLÄNGD

Fastighet och ägare / Ägobeskrivning	Ägofigur-nr	Förbättrad mark: åker, tomt (hektar)	Förbättrad mark: annan (hektar)	Värde pr ha: före (kronor)	Värde pr ha: efter (kronor)	Båtnad: pr ha (kronor)	Båtnad: pr ägofigur (kronor)
Östra Torp 9[3], 81/1280 mtl.							
Nils Hansson							
Åker	69	0.10		4400	5000	600	60:-
"	70	1.04		3100	"	1900	1976:-
Tomt	71	0.11		3100	"	"	209:-
"	72	0.04		4400	"	600	24:-
"	73	0.10		3100	"	1900	190:-
"	74	0.05		3100	"	"	95:-
"	75	0.15		3100	"	"	285:-
Åker	76	0.59		3100	"	"	1121:-
"	77	0.35		4400	"	600	210:-
Summa		2.53					4170:-
Östra Torp 9[5], avs.							
Jöns Svensson							
Åker	78	0.09		4400	5000	600	54:-
"	79	0.11		3100	"	1900	209:-
"	80	0.17		"	"	"	323:-
Summa		0.37					586:-
Sammanställning för avd. 4.							
Östra Torp 13[4], 3/112 mtl.							
Edgar Andersson	58-59	0.85					1225:-
Östra Torp 13[7], 3/112 mtl.							
Per Nilsson	60-61	0.50					664:-
Östra Torp 13[8], 3/112 mtl.							
Nils Hansson	62-63	0.33					263:-
Överföres		1.68					2152:-

Lantbruksstyrelsen 3044 n, 50 okt. 20000.

STATENS REPRODUKTIONSANSTALT 432150

Fastighet och ägare Ägobeskrivning	Ägofigur-nr	Förbättrad mark åker, tomt hektar	Förbättrad mark annan hektar	Värde pr ha före kronor	Värde pr ha efter kronor	Båtnad pr ha kronor	Båtnad pr ägofigur kronor
Överfört		1.68					2152:-
Östra Torp 9², 54/1280 mtl.							
Nils Hansson	64-68	1.17					1144:-
Östra Torp 9³, 81/1280 mtl.							
Nils Hansson	69-77	2.53					4170:-
Östra Torp 9⁵, arv.							
Jöns Svensson	78-80	0.37					586:-
Summa		5.75					8052:-
Sammanställning för Östra Företaget.							
Avdelning 1	1-25	13.45					20383:-
" 2	26-39	4.23					7361:-
" 3	40-57	6.02					10256:-
" 4	58-80	5.75					8052:-
Summa		29.45					46052:-
Västra företaget. Avdelning 5.							
Lilla Lule socken.							
Västra Torp 32⁹, 67/224 mtl.							
Ludvig, Hanna o. Agda Hansson och Ida Persson							
Åker	81	0.14		4400	5000	600	84:-
"	82	0.21		3100	"	1900	399:-
"	83	0.41		3100	"	"	779:-
"	84	0.07		4400	"	600	42:-
"	85	0.02		3100	"	1900	38:-
"	86	0.51		"	"	"	969:-
"	87	3.51		"	"	"	6669:-
Överföres		4.87					8980:-

VÄRDERINGSLÄNGD

Fastighet och ägare / Ägobeskrivning	Ägofigur-nr	Förbättrad mark: åker, tomt (hektar)	Förbättrad mark: annan (hektar)	Värde pr ha: före (kronor)	Värde pr ha: efter (kronor)	Båtnad: pr ha (kronor)	Båtnad: pr ägofigur (kronor)
Överfört		4.87					8980:-
Åker	88	0.73		4400	5000	600	438:-
"	89	0.36		"	"	"	216:-
"	90	0.26		3100	"	1900	494:-
"	91	0.81		"	"	"	1539:-
"	92	0.36		"	"	"	684:-
"	93	1.11		4400	"	600	666:-
"	94	0.19		3100	"	1900	361:-
"	95	0.07		4400	"	600	42:-
Summa		8.76					13420:-
Västra Torp 8^3, 1/16 mtl. } gemensam							
" " 20^3, 1/4 " } ägovidd							
Lars Jönsson							
Åker	96	0.33		4400	5000	600	198:-
"	97	0.26		3100	"	1900	494:-
"	98	0.24		"	"	"	456:-
"	99	0.16		4400	"	600	96:-
Summa		0.99					1244:-
Sammanställning för avd. 5.							
Västra Torp 32^9, 67/224 mtl.							
Ludvig, Hanna och Agda Hansson samt Ida Persson	81-95	8.76					13420:-
Västra Torp 8^3, 1/16 mtl. } gemensam							
" " 20^3, 1/4 " } ägovidd							
Lars Jönsson	96-99	0.99					1244:-
Summa		9.75					14664:-

Lantbruksstyrelsen 3044 n, 50 okt. 20000.

STATENS REPRODUKTIONSANSTALT 432150

Fastighet och ägare Ägobeskrivning	Ägo-figur-nr	Förbättrad mark åker, tomt hektar	 annan hektar	Värde pr ha före kronor	 efter kronor	Båtnad pr ha kronor	 pr ägofigur kronor
Avdelning 6.							
Västra Torp 32[10], 115/224 mtl.							
Lars Lenke, Ingrid Bråhammar							
Åker	100	0.42		4400	5000	600	252:-
"	101	0.39		3100	"	1900	741:-
"	102	0.35		1900	"	3100	1085:-
"	103	0.11		"	"	"	341:-
"	104	0.18		3100	"	1900	342:-
Tomt	105	0.08		"	"	"	152:-
"	106	0.16		4400	"	600	96:-
"	107	0.29		"	"	"	174:-
Summa		1.98					3183:-
Avdelning 7.							
Västra Torp 32[10], 115/224 mtl.							
Lars Lenke, Ingrid Bråhammar							
Åker	108	0.90		3100	5000	1900	1710:-
"	109	1.20		4400	"	600	720:-
Summa		2.10					2430:-
Minskas enl. utlåtandet med							1851:43
Verkliga värden							578:57
Avdelning 8.							
Västra Torp 8[3], 1/16 mtl. } gemensam ägovärd **" " 20[3], 1/4 "** }							
Lars Jönsson							
Åker	110	0.40		4400	5000	600	240:-
Överföres		0.40					240:-

VÄRDERINGSLÄNGD

Fastighet och ägare Ägobeskrivning	Ägofigur-nr	Förbättrad mark: åker, tomt hektar	Förbättrad mark: annan hektar	Värde pr ha: före kronor	Värde pr ha: efter kronor	Båtnad: pr ha kronor	Båtnad: pr ägofigur kronor
Överfört		0.40					240:-
Åker	111	0.32		3100	5000	1900	608:-
"	112	0.46		"	"	"	874:-
"	113	0.26		4400	"	600	156:-
"	114	1.03		3100	"	1900	1995:-
Summa		2.49					3873:-
Västra Torp 8⁹, 1/72 mtl.							
Henning o. Sigfrid Larsson							
A. Alstringsbåtnad							
Åker	116	0.08		2500	5000	2500	200:-
	117	0.13		3100	"	1900	247:-
	118	0.06		4400	"	600	36:-
A-summa		0.27					483:-
B. Brukningsbåtnad							
Ägofigurerna	115-118	0,56				700	392:-
B-summa		0.56					392:-
Totalsumma kronor							875:-
Västra Torp 8⁸, 1/72 mtl.							
Henning och Sigfrid Larsson							
A. Alstringsbåtnad							
Åker	119	0.04		4400	5000	600	24:-
"	120	0.06		3100	"	1900	114:-
"	121	0.24		1900	"	3100	744:-
"	122	0.04		"	"	"	124:-
"	123	0.06		"	"	"	186:-
Överföres A-summa		0.44					1192:-

Lantbruksstyrelsen 3044 n, 50 okt. 20000.

STATENS REPRODUKTIONSANSTALT 432150

Fastighet och ägare / Ägobeskrivning	Ägofigur-nr	Förbättrad mark: åker, tomt (hektar)	Förbättrad mark: annan (hektar)	Värde pr ha: före (kronor)	Värde pr ha: efter (kronor)	Båtnad: pr ha (kronor)	Båtnad: pr ägofigur (kronor)
Överfört A-summa		0.44					1192:-
B. Brukningsbåtnad							
Ägofigurerna	119-123	0.44				700	308:-
B-summa		0.44					308:-
Totalsumma kronor							1500:-
Västra Torp 8[7], 1/24 mtl.							
Henning och Sigfrid Larsson							
A. Alstringsbåtnad							
Åker	124	0.11		3100	5000	1900	209:-
Tomt	125	0.22		5000	8000	3000	660:-
A-summa		0.33					869:-
B. Brukningsbåtnad							
Ägofiguren	124	0.11				700	77:-
B-summa		0.11					77:-
Totalsumma kronor							946:-
Sammanställning för avd. 8.							
Västra Torp 8[3], 1/16 mtl. } gemensam ägovidd							
" " 20[3], 1/4 mtl. } gemensam ägovidd							
Lars Jönsson	110-114	2.49					3873:-
Västra Torp 8[9], 1/72 mtl.							
Henning och Sigfrid Larsson	115-118	0.27					875:-
Västra Torp 8[8], 1/72 mtl.							
Henning och Sigfrid Larsson	119-123	0.44					1500:-
Västra Torp 8[7], 1/24 mtl.							
Henning och Sigfrid Larsson	124-125	0.33					946:-
Summa kronor							7194:-
Summa alstringsbåtnad							6417:-
" brukningsbåtnad							777:-

VÄRDERINGSLÄNGD

Fastighet och ägare / Ägobeskrivning	Ägofigur-nr	Förbättrad mark: åker, tomt (hektar)	Förbättrad mark: annan (hektar)	Värde pr ha: före (kronor)	Värde pr ha: efter (kronor)	Båtnad: pr ha (kronor)	Båtnad: pr ägofigur (kronor)
Avdelning 9.							
Västra Torp 8^3, 1/16 mtl. } gemensam ägovidd							
" " 20^3, 1/4 " }							
Lars Jönsson							
Åker	126	0,42		4400	5000	600	252:-
"	127	0.20		3100	"	1900	380:-
"	128	0.24		"	"	"	456:-
"	129	0.75		4400	"	600	450:-
"	130	1.02		3100	"	1900	1938:-
"	131	0.10		"	"	"	190:-
"	132	0,04		4400	"	600	24:-
Summa		2.77					3690:-
Avdelning 10.							
Västra Torp ov 14^7, 7/576 mtl.							
Per Larsson							
Åker	133	0.10		3100	5000	1900	190:-
"	134	0.15		"	"	"	285:-
"	135	0,05		4400	"	600	30:-
Summa		0,30					505:-
Västra Torp ov 14^7, 7/576 mtl.							
Lars Lanke, Ingrid Bråhammar							
Åker	136	0,07		4400	5000	600	42:-
"	137	0,12		3100	"	1900	228:-
Tomt	138	0,12		"	"	"	228:-
Summa		0,31					498:-

Lantbruksstyrelsen 3044 n, 50 okt. 20000.

STATENS REPRODUKTIONSANSTALT 432150

Fastighet och ägare Ägobeskrivning	Ägofigur-nr	Förbättrad mark: åker, tomt hektar	Förbättrad mark: annan hektar	Värde pr ha: före kronor	Värde pr ha: efter kronor	Båtnad: pr ha kronor	Båtnad: pr ägofigur kronor
Västra Torp 14[3], 4897/54432 mtl							
Lars Lenke, Ingrid Bråhammar							
Åker	139	0.97		3100	5000	1900	1843:-
"	140	0.41		4400	"	600	246:-
Summa		1.38					2089:-
Sammanställning för avd. 10.							
Västra Torp sv 14[7], 7/576 mtl.							
Per Larsson	133-135	0.30					505:-
Västra Torp sv 14[7], 7/576 mtl.							
Lars Lenke, Ingrid Bråhammar	136-138	0.31					498:-
Västra Torp 14[3], 4897/54432 mtl.							
Dan[illegible] Lenke	139-140	1.38					2089:-
Summa		1.99					3092:-
Avdelning 11.							
Västra Torp 14[2], 5561/54432 mtl.							
Andera Persons sterbhus							
Åker	141	2.11		3100	5000	1900	4009:-
"	142	0.28		4400	"	600	168:-
"	143	1.00		"	"	"	600:-
Summa		3.39					4777:-
Avdelning 12.							
Västra Torp 8[4], 1/72 mtl.							
Viggo Larsson							
Åker	144	0.90		3100	5000	1900	1710:-
"	145	0.06		2500	"	2500	150:-
Överföres		0.96					1860:-

VÄRDERINGSLÄNGD

Fastighet och ägare / Ägobeskrivning	Ägofigur-nr	Förbättrad mark: åker, tomt (hektar)	Förbättrad mark: annan (hektar)	Värde pr ha: före (kronor)	Värde pr ha: efter (kronor)	Båtnad: pr ha (kronor)	Båtnad: pr ägofigur (kronor)
Överfört		0.96					1860:-
Tomt. o. trädgård	146	0.09		4400	5000	600	54:-
Summa		1.05					1914:-
Västra Torp 8⁵, 1/72 mtl.							
Henning och Sigfrid Larsson							
Åker	147	0.12		4400	5000	600	72:-
"	148	0.70		3100	"	1900	1330:-
"	149	0.08		2500	"	2500	200:-
"	150	0.11		4400	"	600	66:-
Summa		1.01					1668:-
Västra Torp 8⁶, 1/72 mtl.							
Henning och Sigfrid Larsson							
Åker	151	0.42		4400	5000	600	252:-
"	152	0.16		3100	"	1900	304:-
"	153	0.16		4400	"	600	96:-
Summa		0.74					652:-
Västra Torp 5³, 1/4 mtl. } gemensam ägovidd **" " 10¹, 1 mtl.** }							
Andera Personens sterbhus							
A. Aldringsbåtnad							
Åker	154	0.22		1900	5000	3100	682:-
"	155	0.76		3100	"	1900	1444:-
"	156	1.01		4400	"	600	606:-
"	157	0.62		"	"	"	372:-
Överföres A-summa		2.61					3104:-

Lantbruksstyrelsen 3044 n, 50 okt. 20000.

STATENS REPRODUKTIONSANSTALT 432160

Fastighet och ägare Ägobeskrivning	Ägofigur-nr	Förbättrad mark		Värde pr ha		Båtnad	
		åker, tomt	annan	före	efter	pr ha	pr ägofigur
		hektar	hektar	kronor	kronor	kronor	kronor
Överfört A-Summa		2.61					3104:-
B. Brukningsbåtnad							
Ägofigurerna	154-156 och 158	6.43				200	1286:-
B-summa		6.43					1286:-
Totalsumma kronor							4390:-
Sammanställning för avd. 12.							
Västra Torp 8^4, 1/72 mtl.							
Viggo Larsson	144-146	1.05					1914:-
Västra Torp 8^5, 1/72 mtl.							
Henning och Sigfrid Larsson	147-150	1.01					1668:-
Västra Torp 8^6, 1/72 mtl.							
Henning och Sigfrid Larsson	151-153	0.74					652:-
Västra Torp 5^3, 1/4 mtl. } gemensam ägovidd							
" " 10^1, 1 mtl. }							
Andera Personers stertbus	154-157	2.61					4390:-
Summa		5.41					8624:-
Summa alstringsbåtnad							7338:-
" brukningsbåtnad							1286:-

VÄRDERINGSLÄNGD

Fastighet och ägare / Ägobeskrivning	Ägofigur-nr	Förbättrad mark: åker, tomt (hektar)	Förbättrad mark: annan (hektar)	Värde pr ha: före (kronor)	Värde pr ha: efter (kronor)	Båtnad: pr ha (kronor)	Båtnad: pr ägofigur (kronor)
Sammanställning för västra företaget.							
Avdelning 5	81-99	9.75					14664:-
" 6	100-107	1.98					3185:-
" 7	108-109	2.10					2430:-
" 8	110-125	3.53					7194:-
" 9	126-132	2.77					3690:-
" 10	133-140	1.99					3092:-
" 11	141-143	3.39					4777:-
" 12	144-158	5.41					8624:-
Summa		30.92					47654:-
Minskas enl. utlåtande med							1851,43
Verkliga värden							45802,57
Summa alstringsbåtnad							43739,57
" brukningsbåtnad							2063:-
Sammanställning för båda företagen.							
Östra företaget		29.45					46052:-
Västra företaget		30.92					47654:-
Summa		60.37					93706:-
Minskas enl. utlåtande med							1851:43
Verkliga värden							91854:57
Summa alstringsbåtnad							89791:57
" brukningsbåtnad							2063:-

Lantbruksstyrelsen 3044 n, 50 okt. 20000.

STATENS REPRODUKTIONSANSTALT 432180

Fastighet och ägare Ägobeskrivning	Ägo-figur-nr	Förbättrad mark		Värde pr ha		Båtnad	
		åker, tomt	annan	före	efter	pr ha	pr ägofigur
		hektar	hektar	kronor	kronor	kronor	kronor

Tenrp, Kingstorp den 23 februari 1953.

I tjänsten

Erik Alström

/Erik Alström/

Lantbruksingenjör.

Gösta Persson

Bilaga B.

KOSTNADSFÖRSLAG

Läge	Längd m.	Arbete, material e. d.	Antal	à-pris kr.	Kostnad kronor	Summa kronor
		Östra företaget.				
		Dikessträckan A - B.				
40-41	100	Betongrör 21" m	100	15:-	1500:-	
		Schaktning, stämpling, rörläggning				
		och återfyllning m	100	13:-	1300:-	
41-42+46	146	Betongrör 21" m	146	15:-	2190:-	
		Schaktning, stämpling, rörläggning				
		och återfyllning m	146	9:-	1314:-	
42+46-43+93	147	Betongrör 18" m	147	11:-	1617:-	
		Schaktning, stämpling, rörläggning				
		och återfyllning m	147	6:-	882:-	
43+93-43+98= =5+79	5	Betongrör 18" m	5	11:-	55:-	
		Schaktning, stämpling, rörläggning				
		och återfyllning samt iordning-				
		ställande av vägbanan m	5	15:-	75:-	8933:-
		Tills. 398 meter.				
Anslutning i befintlig brunn vid 40					30:-	
Brunnar med 32" inre diameter, kopplingar m. m. vid 42+46 och 43+98			st.	2	140:-	280:- 310:-
För oförutsedda fall, arbetsledning m. m. tillägges c:a 20 %						1757:-
					Summa.	11000:-
		Dikessträckan B - C - D.				
3+79-5	121	Betongrör 15" m	121	9:-	1089:-	
		Schaktning, stämpling, rörläggning				
		och återfyllning m	121	6:-	726:-	
5-6	100	Betongrör 15" m	100	9:-	900:-	
		Schaktning, stämpling, rörläggning				
		och återfyllning m	100	6:-	600:-	
6-7+74	174	Betongrör 20" m	174	13:-	2262:-	
		Schaktning, stämpling, rörläggning				
		och återfyllning m	174	10:-	1740:-	
7+74-7+81	7	Trumma av 500 mm (20") vägrör för				
	402	Överföres			7317:-	

Läge	Längd m.	Arbete, material e. d.	Antal	à-pris kr.	Kostnad kronor	Summa kronor
	402	Överfört			7317:-	
		allmänna vägen nr 673 Västra Torp - Östra Torp skall utföras och bekostas av Vägförvaltningen i Malmöhus län, som därvid äger beakta, att trumman skall ligga på höjden +7,22 m vid nedströmssidan och på höjden +7,24 m vid uppströmssidan.				
7-81+9	119	Betongrör 20" m	119	13:-	1547:-	
		Schaktning, stämpling, rörläggning och återfyllning m	119	8:-	952:-	9816:-
Tills.	521 meter.					
Brunnar med 32" inre diameter, kopplingar m. m. vid 5 och 6		st.	2	140:-	280:-	
Brunn med 36" inre diameter, kopplingar m. m. vid 9		"	1	170:-	170:-	
Brunnar med 32" inre diameter, kopplingar m. m. vid 7+74 och 7+81 utföres och bekostas av Vägförvaltningen i Malmöhus län				—	—	450:-
För oförutsedda fall, arbetsledning m. m. tillägges c:a 20 %						2034:-
					Summa	12300:-
		Dikesträckan D - E.				
9-10+47	147	Betongrör 18" m	147	11:-	1617:-	
		Schaktning, stämpling, rörläggning och återfyllning m	147	7:-	1029:-	
10+47-12+98	251	Betongrör 15" m	251	9:-	2259:-	
		Schaktning, stämpling, rörläggning och återfyllning m	251	6:50	1631:50	6536:50
Tills.	398 meter.	Överföres				6536:50

KOSTNADSFÖRSLAG

Läge	Längd m.	Arbete, material e. d.	Antal	à-pris kr.	Kostnad kronor	Summa kronor
		Överfört				6536:50
Brunnar med 32" inre diameter, kopplingar m. m. vid						
10+47 och 12+98		st	2	140:-	280:-	280:-
För oförutsedda fall, arbetsledning m. m. tillägges						
c:a 20 %						1383:50
					Summa	8200:-
		Dikesströmen D - Da - Db.				
140-141+66= =94+37	166	Betongrör 9"	m	166	4.50	747:-
		Schaktning, stämpling, rörläggning				
		och återfyllning	m	166	4.50	747:-
94+37-93+9	128	Betongrör 6"	m	128	2.50	320:-
		Schaktning, stämpling, rörläggning				
		och återfyllning	m	128	4:-	512:- 2326:-
Tills.	294 meter.					
Brunnar med 24" inre diameter, kopplingar m. m. vid						
141+66 och 93+9		st.	2	90:-	180:-	180:-
För oförutsedda fall, arbetsledning m. m. tillägges						
c:a 20 %						494:-
					Summa	3000:-
		Dikesströmen D - Da - Dd.				
150-151+90= =97+34	190	Betongrör 15"	m	190	9:-	1710:-
		Schaktning, stämpling, rörläggning				
		och återfyllning	m	190	6:-	1140:-
97+34-97+38	4	Betongrör 15"	m	4	9:-	36:-
		Schaktning, stämpling, rörläggning				
		och återfyllning samt iordning-				
	194	Överföres				2886:-

STATENS REPRODUKTIONSANSTALT
316849

Läge	Längd m.	Arbete, material e. d.	Antal	à-pris kr.	Kostnad kronor	Summa kronor
	194	Överfört			2886:-	
		ställande av vägbanan m	4	15:-	60:-	
97+38-97+72	34	Betongrör 15"	34	9:-	306:-	
	34	Schaktning, stämpling, rörläggning				
		och återfyllning m	34	6:-	204:-	
97+72-98+95	123	Betongrör 6" m	123	2:50	307:50	
		Schaktning, stämpling, rörläggning				
		och återfyllning m	123	3:75	461.25	4224.75
Tills.	351 meter.					
Brunn med 28" inre diameter, kopplingar m. m. vid						
151+90		st.	1	110:-	110:-	
Brunnar med 24" inre diameter, kopplingar m. m. vid						
97+72 och 98+95		st.	2	90:-	180:-	290:-
För oförutsedda fall, arbetsledning m. m. tillägges						
c:a 20 %						825.25
					Summa	5400:-
		Dikesträcken Be - Be.				
110-110+55	55	Betongrör 8" m	55	4:-	220:-	
		Schaktning, stämpling, rörläggning				
		och återfyllning m	55	4:-	220:-	
110+55-110+59	4	Betongrör 8" m	4	4:-	16:-	
		Schaktning, stämpling, rörläggning				
		och återfyllning samt iordning-				
		ställande av vägbanan m	4	10:-	40:-	496:-
Tills.	59 meter.					
Brunnar med 24" inre diameter, kopplingar m. m. vid						
110+55 och 110+59		st.	2	90:-	180:-	180:-
		Överföres				676:-

KOSTNADSFÖRSLAG

Läge	Längd m.	Arbete, material e. d.	Antal	à-pris kr.	Kostnad kronor	Summa kronor
		Överföres				676:-
För oförutsedda fall, arbetsledning m. m. tillägges						
ca 20 %						124:-
					Summa	800:-
		Sammanställning.				
	398	Dikessträckan A - B				11000:-
	521	" B - C - D				12300:-
	398	" D - E				8200:-
	294	" D - Da - Db				3000:-
	351	" D - Dc - Dd				5400:-
	59	" De - Df				800:-
Tills.	2021 meter.				Summa	40700:-
		Västra företaget.				
		Avlopp, som skola utföras för det sammanslagna företaget.				
		Dikessträckan F - G.				
50-51+10	110	Schaktning av grus och sand med				
		sten m³	100	4:-	400:-	
51+10-51+52	42	Betongrör 18" m	42	11:-	462:-	
		Schaktning, stämpling, förläggning				
		och återfyllning m	42	8:-	336:-	
51+52-51+62	10	Trumma av 450 mm (18") vägrör för				
		allmänna vägen av 51 Möte - Snyge-				
		hamn, skall utföras och bekostas				
	162	Överföres			1198:-	

STATENS REPRODUKTIONSANSTALT
316849

Läge	Längd m.	Arbete, material e. d.		Antal	à-pris kr.	Kostnad kronor	Summa kronor
	162	Överfört				1198:-	
		av Vägförvaltningen i Malmöhus län, som därvid äger beakta att trummans skall ligga på höjden +2,16 m vid nedströmssidan och på höjden +2,19 m vid uppströmssidan.			—	—	1198:-
Tills. 162 m.							
Gummering av rörutlopp vid 51+10						150:-	150:-
Brunnar med 32" inre diameter, kopplingar m. m. vid 51+52 och 51+62 utföres och bekostas av Vägförvaltningen i Malmöhus län							
Ersättning till ägaren av Västra Torp 32⁹ för bortgrävd mark			m^2	230	0.15	34:50	
D:o för intrång genom jordupplag			m^3	100	0.50	50:-	84:50
För oförutsedda fall, arbetsledning m. m. tillägges e:a 20 %							267:50
						Summa	1700:-
		Dikesträckan 8 - M - I.					
51+62-54	238	Betongrör 15"	m	238	9:-	2142:-	
		Schaktning, stämpling, rörläggning och återfyllning	m	238	6:-	1428:-	
54-57+4	304	Betongrör 15"	m	304	9:-	2736:-	
		Schaktning, stämpling, rörläggning och återfyllning	m	304	6:50	1976:-	8282:-
Tills. 542 meter.							
		Överföres					8282:-

KOSTNADSFÖRSLAG

Läge	Längd m.	Arbete, material e. d.	Antal	à-pris kr.	Kostnad kronor	Summa kronor
		Överfört				8282:-
Brunnar med 28" inre diameter, kopplingar m. m. vid						
54 och 57+4		st.	2	110:-	220:-	220:-
För oförutsedda fall, arbetsledning m. m. tillägges						
c:a 20 %						1698:-
					Summa	10200:-
		Dikesströckan I - K - L - M.				
57+4-58+12	108	Betongrör 15"	m	108	9:-	972:-
		Schaktning, stämpling, rörläggning				
		och återfyllning	m	108	5:50	594:-
58+12-60+95	283	Betongrör 15"	m	283	9:-	2547:-
		Schaktning, stämpling, rörläggning				
		och återfyllning	m	283	6:-	1698:-
60+95-61+17	22	Betongrör 15"	m	22	9:-	198:-
		Schaktning, stämpling, rörläggning				
		och återfyllning	m	22	6:50	143:-
61+17-61+25	8	Trumma av 450 mm (18") vägrör för				
		allmänna vägen nr 673 Västra Torp -				
		- Östra Torp skall utföras av Väg-				
		förvaltningen i Malmöhus län mot en				
		ersättning av kr.				400:-
		Vägförvaltningen äger därvid beakta				
		att trumman skall ligga på höjden				
		+8.17 m vid nedströmssidan och på				
		höjden +8.25 m vid uppströmssidan				
Tills.	421	meter.				
		Överföres				6552:-

STATENS REPRODUKTIONSANSTALT
316849

Läge	Längd m.	Arbete, material e. d.	Antal	à-pris kr.	Kostnad kronor	Summa kronor
		Överfört			6552:-	
Brunnar med 36" inre diameter, kopplingar m. m. vid						
58+12, 61+17 och 61+25		st.	3	140:-	420:-	
Brunn med 28" inre diameter, kopplingar m. m. vid						
60+95		st.	1	110:-	110:-	530:-
För oförutsedda fall, arbetsledning m. m. tillägges						
c:a 20 %						1118:-
					Summa	8200:-
		Dikesströmen M - N.				
61+25-63+40	215	Betongrör 9"	m	215	4:50	967,50	
		Schaktning, stämpling, rörläggning				
		och återfyllning	m	215	4:50	967:50	1935:-
	Tills. 215 meter.					
Brunn med 24" inre diameter, kopplingar m. m. vid						
63+40		st.	1	90:-	90:-	90:-
För oförutsedda fall, arbetsledning m. m. tillägges						
c:a 20 %						475:-
					Summa	2500:-
		Dikesströmen O - Oa.				
120-120+15	15	Betongrör 10"	m	15	5:-	75:-	
		Schaktning, stämpling, rörläggning				
		och återfyllning	m	15	4:-	60:-	
120+15-120+21	6	Betongrör 10"	m	6	5:-	30:-	
		Schaktning, stämpling, rörläggning				
		och återfyllning samt iordning-				
		ställande av vägbanan	m	6	15:-	90:-	
	21		Överföres			255:-	

KOSTNADSFÖRSLAG

Läge	Längd m.	Arbete, material e. d.	Antal	à-pris kr.	Kostnad kronor	Summa kronor
	21	Överfört			255:-	
120+21-121+12	91	Betongrör 10" m	91	5:-	455:-	
		Schaktning, stämpling, rörläggning				
		och återfyllning m	91	4:50	409:50	
121+12-122	88	Betongrör 9" m	88	4:50	396:-	
		Schaktning, stämpling, rörläggning				
		och återfyllning m	88	4:-	352:-	1867:50
	Tills.	200 meter.				
Brunnar med 24" inre diameter, kopplingar m. m. vid						
120+21, 121+12 och 122		st.	3	90:-	270:-	270:-
För oförutsedda fall, arbetsledning m. m. tillägges						
ca 20 %						362:50
					Summa	2500:-
		Diagramruta K - Ka.				
70-72+5	205	Betongrör 12" m	205	6:50	1332:50	
		Schaktning, stämpling, rörläggning				
		och återfyllning m	205	5:-	1025:-	
72+5-72+95	90	Betongrör 10" m	90	5:-	450:-	
		Schaktning, stämpling, rörläggning				
		och återfyllning m	90	3:75	337:20	3145:-
	Tills.	295 meter.				
Brunnar med 24" inre diameter, kopplingar m. m. vid						
72+5 och 72+95		st.	2	90:-	180:-	180:-
För oförutsedda fall, arbetsledning m. m. tillägges						
ca 20 %						675:-
					Summa	4000:-

STATENS REPRODUKTIONSANSTALT
316849

Läge	Längd m.	Arbete, material e. d.	Antal	à-pris kr.	Kostnad kronor	Summa kronor
		Rörledningen 2 - 1a.				
130-130+48	48	Betongrör 8" m	48	4:-	192:-	
		Schaktning, stämpling, förläggning				
		och återfyllning m	48	4:25	204:-	
130+48-130+54	6	Betongrör 8" m	6	4:-	24:-	
		Schaktning, stämpling, förläggning				
		och återfyllning samt iordning-				
		ställande av vägbanan m	6	10:-	60:-	
130+54-131+28	74	Betongrör 8" m	74	4:-	296:-	
		Schaktning, stämpling, förläggning				
		och återfyllning m	74	4:-	296:-	1072:-
	Tillg. 128 meter.					
Brunnar med 24" inre diameter, kopplingar m. m. vid						
130+28 och 131+28		st.	2	90:-	180:-	180:-
För nödvändiga fall, arbetsledning m. m. tillägges						
ca 20 %						240:-
					Summa	1320:-
		Rörledningen 1 - 1a.				
90-90+45	45	Betongrör 9" m	45	4:50	202:50	
		Schaktning, stämpling, förläggning				
		och återfyllning m	45	5:50	247:50	
90+45-90+50	5	Betongrör 9" m	5	4:50	22:50	
		Schaktning, stämpling, förläggning				
		och återfyllning samt iordning-				
		ställande av vägbanan m	5	10:-	50:-	322:50
	Tillg. 50 meter.					
		Överföres				322:50

Läge	Längd m.	Arbete, material e. d.	Antal	à-pris kr.	Kostnad kronor	Summa kronor
		Överfört				522:50
Brunn med 24" inre diameter, kopplingar m. m. vid						
90+50		st.	1	90:-	90:-	90:-
För oförutsedda fall, arbetsledning m. m. tillägges						
s:a 20 %						137:50
					Summa	750:-
		Avlopp, som ej skola utföras för det gemensamma företaget.				
		Dikessträckan H - Ha.				
125-126+30	130	Betongrör 10"	130	5:-	650:-	
		Schaktning, stämpling, rörläggning				
		och återfyllning m	130	4:50	585:-	1235:-
Tills. 130 meter.						
Brunn med 24" inre diameter, kopplingar m. m. vid						
126+30		st.	1	90:-	90:-	90:-
För oförutsedda fall, arbetsledning m. m. tillägges						
s:a 20 %						275:-
					Summa	1600:-

Läge	Längd m.	Arbete, material e. d.	Antal	à-pris kr.	Kostnad kronor	Summa kronor
		Sammanställning.				
162		Dikessträckan F - G			1700:-	
542		" G - H - I			10200:-	
421		" I - K - L - M			8200:-	
215		" M - N			2500:-	
200		" G - Ga			2500:-	
295		" K - Ka			4000:-	
128		" L - La			1500:-	
50	2013	" M - Ma			750:-	31350:-
		Andragesträcka.				
130	130	Dikessträckan N - Na			1600:-	1600:-
Tills.	2143	meter.			Summa	32950:-
		Sammanställning för bägge företagen.				
	2021	Östra företaget				40700:-
2013		Västra "			31350:-	
130	2143	Dikessträckan N - Na			1600:-	32950:-
Tills.	4164	meter.			Summa	73650:-

Tearp, Klagstorp den 23 februari 1953.

Erik Alström

/Erik Alström/

Lantbruksingenjör.

Bilaga C.

Arbetsbeskrivning.

Arbetet skall utföras i enlighet med förslagshandlingar och ritningar, därvid bl.a. följande skall iakttagas:

1/ Entreprenören skall i samråd med arbetsstyrelsen bestämma på vilken sida de uppschaktade jordmassorna från de öppna dikessträckorna skola läggas. Massorna skola/upplåggas med 1.e m. frikant. Jordvallarna skola genomgrävas vid tillströmmande diken och svackor, så att ytvattnet obehindrat kan avrinna till avloppet, dock minst på var 50:e meter;

2/ Ras och skred, som möjligen uppkomma i de öppna dikessträckorna, innan företaget i dess helhet färdigställts, skola omedelbart avhjälpas och erforderliga förstärkningsarbeten utföras;

3/ Sten, som förekommer bland schaktningsmassorna från de öppna dikessträckorna, skola sammanföras i särskilda rösen och få ej under några villkor blandas med de lösa massorna;

4/ Ommuringen vid 51+10 skall utföras av betong med minst 300 kg cement per m^3 samt grundläggas på utfyllnad av skärv.

5/ All stensättning skall grundläggas minst 0,20 m. under det nya avloppets bottenlinje och utföras av flata eller kilade stenar, sammanfogade i ordnade förband medelst cementbruk. Stensättning får ej utföras av sten med mindre dimension än 0,20 x 0,35 x 0,45. Stensättning skall läggas på underlag av skärv;

6/ Sten, som ligger hindrande i vägen för rörledning, skall upptagas;

7/ Inga rör få nedläggas förrän de blivit godkända av vederbörande lantbruksingenjör eller av den, han i sitt ställe förordnar;

8/ Rörledning får ej täckas, förrän den blivit godkänd av vederbörande lantbruksingenjör eller av den, han i sitt ställe förordnar;

9/ Rörledning skall efter sådant godkännande omedelbart höljas till 0,6 m. djup, räknat från ledningens överkant;

10/ Sådan höljning skall utföras genom påfyllning av ur rörgraven uppschaktade jordmassor, och om dessa massor ej äro tillräckliga, genom nerschaktning från sidorna;

11/ Samtliga ur rörgraven uppschaktade massor skola återfyllas;

12/ Fyllningen skall packas väl, särskilt under och på båda sider om rörledningen samt stötas väl, så att framtida sättningar i möjligaste mån förhindras.

13/ Fyllningen får ej innehålla sten.

14/ Om entreprenören vill utföra återfyllningen med maskin, skall han först för hand höja rörledningen till 30 cm höjd, räknat från ledningens överkant, och därefter återfylla återstående massor med maskin. Innan maskinarbetet påbörjas, skola alla stenar bortsorteras och läggas i upplag bakom rörgraven, varefter jordmassorna med iakttagande av den största försiktighet skola återföras i rörgraven. Planeringsmaskinen får ej föras närmare rörgraven än 0,5 m och givetvis ej köras över densamma.

15/ Enskilda rörledningar, som utmynna intill en brunn, skola av entreprenören kostnadsfritt kopplas i brunnen, därest jordägaren eller arrendatorn tillhandahåller för sådan koppling erforderliga rör.

16/ Kopplingen av sådana rörledningar, som utmynna på längre avstånd från brunnarna, skola, därest jordägaren eller arrendatorn däröm gör framställning, utföras av entreprenören, men bekostas av jordägaren eller arrendatorn;

17/ Samtliga brunnar skola förankras 0,5 m. räknat från utloppsrörets underkant, samt förses med hållbart lock av armerad betong;

18/ Brunnar med 24" inre diameter skola helt utföras av betongrör eller med ett mellanskift av brunnstegel eller betongsten.

19/ Brunnar med större inre diameter än 24" skola utföras av betongrör med ett mellanskift av brända brunnstegel samt avkonas till 24" inre diameter.

20/ I brunnsväggarna skola upptagas hål i tillräckligt antal, så att dagvatten obehindrat kan rinna in i brunnarna. För koppling av blivande täckdiken skola dessutom i brunnarna på lämpliga höjder inkopplas minst 3 st. 4" tegelrör eller det större antal rör, som betingas av rådande förhållanden;

21/ Samtliga brunnar skola uppdragas till 0,30 m. över marktytan;

22/ Samtliga brunnar skola grundläggas på fast underlag, förses med botten av betong samt omskolas med sten och grovt grus;

23/ Bottnen skall vara igjuten i den understa brunnsringen, innan denna nedsättes, däreat detta ej medför särskilda svårigheter vid brunnens byggande. I sådant fall skall bottnen igjutas sedan den nedersta brunnsringen färdigställts, eller ock skall bottnen sättas på underlag av 3" plank;

24/ Kopplingarna i brunnarna skola vara ordentligt utförda och de kopplade rören sammanfogade med brunnsväggen medelst cementbruk;

25/ Träd och buskar utmed de nya dikessträckorna skola rothuggas och borttagas;

26/ Vattnet i avloppen får under den tid, då arbete pågår, uppdämmas och regleras i den omfattning, som erfordras för arbetets ändamålsenliga utförande, dock icke så att skada uppstår. Vattenståndet får sålunda ej uppdämmas till

sidan höjd, att omgivande marker skadas och ej heller så, att vattenbrist uppkommer nedanför dämningen. Efter uppdämning skall vattenståndet nedsänkas med försiktighet, så att skada ej uppstår;

27/ Vederbörande lantbruksingenjör äger meddela de särskilda föreskrifter, som erfordras, därest det under arbetets utförande visar sig nödvändigt att förstärka grunden för vissa tänkta dikesavsnitt med till den hörande brunnar. Blivande entreprenör är skyldig att omedelbart underrätta vederbörande lantbruksingenjör för den händelse grundförstärkning erfordras.

28/ Fixpunktsbeskrivning.

Fixp. =+ 3.76 m.

Järndubb och kors i grundmuren till loge å fastigheten Ö. Torp 4^4 i V. långsidan, strax intill NV knuten.

Fixp. =+ 9.68 m.

Järndubb i betongplint i S kanten av allmänna vägen V.Torp - Ö.Torp omkring 20 m vänster om sektion 7+74.

Fixp. =+ 10.28 m.

Järndubb i betongplint i gränsen mellan Östra Torp 13^2 och Västra Torp 14^6, omkring 110 m. höger sektion 11.

Fixp. =+ 10.52 m.

Järnrör i betongplint som utgör gränsmärke mellan Östra Torp 13^7 och 13^8 samt 9^3. Betongplinten placerad alldeles intill kraftledningsstolpe av trä, omkring 60 m höger om sektion 21+92.

Fixp. +4 3.77 m.

Järndubb och kors i betongplint i V sidan av infartsvägen till Västra Torp 32^9 omkring 16 m N om landsvägen Möste-Smygehamn och 20 m. NO om sektion 51+64.

Fixp. +4 8,05 m.

Järndubb och kors i betongplint i jordvall, som utgör gräns mellan Västra Torp nr 20^3 och 32^9 omkring 10 m V om sektion 57+4 och omkring 50 m. från Västra Torp 32^9 NV grönahörn.

Fixp. +4 10.29 m.

Järndubb och kors i betongplint i jordvall, som utgör gräns mellan Västra Torp 8^5 och 8^3, 20^3, omkring 8 m V om sektion 60+95.

Tomarp, Klagetorp den 23 februari 1953

Erik Alström

/Erik Alström/

Lantbruksingenjör. e.u.f.

Bilaga D.

Utlåtande, avgivet vid syneförrättning angående torrläggning av marker till Östra Torp i Östra Torps socken och Västra Torp i Lilla Isie socken.

Mom. 1. Förordnande m. m.

Genom länsstyrelsens resolution den 24 februari 1947 förordnades undertecknad, förrättningsman, att handlägga syneförrättning enligt vattenlagen angående torrläggning av marker till Östra Torp nr 13 i Östra Torps socken av Malmöhus län. Laga hinder har ej anmälts mot förrättningens handläggande eller det avsedda dikningsföretagets utförande, ej heller har sådant hinder av synemännen kunnat utrönas. Det planerade dikningsföretaget avser "dikning", varför syneförrättningen handlagts enligt de bestämmelser i vattenlagen, som gälla för sådant företag. Dikningsföretaget berör marker tillhörande Östra Torp n:ris 4, 9, 10 och 13 i Östra Torps socken och Västra Torp n:ris 5, 8, 10, 14 20 och 32 i Lilla Isie socken.

Mom. 2. Dikningsföretagets läge, omfattning, planläggning m. m.

Dikningsföretaget, som tillhör nederbördsområde nr 89-90, ligger c:a 2 km V om Smygehamns järnvägsstation på järnvägen Börringe - Smygehamn. På översiktskartan har dikningsområdet utmärkts med gul färg.

De marker, som skola torrläggas genom denna förrättning, avvattnas nu

dels genom öppna floddiken och dels täckta ledningar, vilkas sträckningar framgå av plankartan. Floddikena ha emellertid ej utförts till erforderliga dimensioner, varför vissa av de marker, vilka för sin torrläggning äro beroende av desamma, ha besvärats av vatten. Förrättningsmannen har därför på sökandenas begäran upprättat förslag till utförande av nya avlopp (dikessträckorna A - B - C - D - E, F - G - H - I - K - L - M - N, D - Da - Db, D - Dc - Dd, De - Df, G - Ga, K - Ka, L - La och M - Ma) till det djup och med de dimensioner i övrigt, som erfordras för ändamålsenlig torrläggning av de vattensamlade markerna. Vidare har förrättningsmannen upprättat förslag till ytterligare ett nytt avlopp (dikessträckan N - Na), vilket visserligen ej påfordrats, men för vilket utredning dock måst göras i och för en rättvis fördelning av kostnaderna. Enligt förrättningsmannens förslag, vilket närmare framgår av förslagshandlingarna och ritningarna, skall för det gemensamma dikningsföretaget ovannämnda dikessträckor utföras med undantag för sträckan N - Na.

För samtliga dikessträckor hava profilritningar upprättats. Ritningarna angiva de olika dikessträckornas djup och övriga dimensioner ävensom läget för de omsurvningar och brunnar, som skola utföras. Särskilda typritningar ha upprättats för omsurvningar och brunnar. De olika dikessträckornas lägen på marken markeras på kithörande plankarta med röda, heldragna linjer för täckta avlopp och med dubbla, röda linjer för öppna avlopp. Läget för brunnar har utmärkts med röda ringar.

Vid bestämmandet av dikessträckornas dimensioner har förrättningsmannen

tagit hänsyn till såväl nederbördsområdets storlek och topografi samt avrinningen från detsamma som ock till rådande fallförhållanden. Nederbördsområdet har fastställts dels genom särskilda undersökningar på marken, dels med ledning av Ekonomiska kartverkets kartor över trakten. Storleken av de områden, som avvattnas till de olika dikessträckorna, framgår av profilritningarna. Den vattenmängd, som skall kunna avbördas, har beräknats med ledning av nederbördsområdets omfattning och under antagande, att avrinningen vid normala flöden uppgår till högst 1,1 liter per sekund och hektar.

Samtliga de marker, vilka enligt synemännens åsikt beredas båtnad i form av ökad alstringsförmåga, därest det nu planerade dikningsföretaget kommer till utförande, ha kartlagts. Hela området har dessutom nivåsvägts.

Mom. 3. Broar och trummor.

Allmänna vägar.

De nya avloppen korsa på 3 olika ställen allmänna vägar. I korsningspunkterna skola nya trummor utföras enligt de bestämmelser, som återfinnas i Kungl. Väg- och Vattenbyggnadsstyrelsens "Normalsektioner för vägar av år 1938". Vid trummornas ändpunkter skola anordnas kopplings- och anslutningsbrunnar. Dessa skola utföras av 800 mm (32") betongrör med 500 mm slamrum, grundläggas på fast underlag samt omskolas med sten och grovt grus. I brunnarna skola förutom rörledningen för det nya avloppet inkopplas minst 3 st. 100 mm (4") rör, så att vägvatten samt dagvatten och dräneringsvatten från angränsande marker obehindrat kan inledas i brunnarna.

Mellan sektionerna 7+74 och 7+81 av dikessträckan C - D korsas allmänna vägen nr 673. I korsningspunkten finnes för närvarande en äldre trumma. Då den nuvarande trumman ej utförts till erforderligt djup, måste den rivas och ersättas med en ny trumma av vägrör av standardtyp med minst 500 mm (20") inre diameter. Trummans inre underkant skall vid nedströmssidan ligga på höjden +7.22 m och vid uppströmssidan på höjden +7.24 m.

Mellan sektionerna 51+52 och 51+62 av dikessträckan F - G korsas allmänna vägen nr 31. I korsningspunkten finnes för närvarande en trumma av 12" betongrör. Då den nuvarande trumman ej har utförts med erforderlig dimension eller till tillräckligt djup, måste den rivas och ersättas med en ny trumma av vägrör av standardtyp med minst 450 mm (18") inre diameter. Trummans inre underkant skall vid nedströmssidan ligga på höjden +2.16 m. och vid uppströmssidan på höjden +2.19 m. Ovannämnda trummor jämte brunnar skola utföras och bekostas av Vägförvaltningen i Malmöhus län.

Mellan sektionerna 61+17 och 61+25 av dikessträckan L - M korsas allmänna vägen nr 673. Trumma saknas för närvarande, men skall sådan utföras av vägrör av standardtyp med 450 mm (18") inre diameter. Trummans inre underkant skall vid nedströmssidan ligga på höjden +8.17 m och vid uppströmssidan på höjden den +8.25 m. Den nya trumman skall utföras av Vägförvaltningen i Malmöhus län mot en ersättning av 400:- kronor. Brunnar skola utföras och bekostas av dikningsföretaget.

Enskilda vägar.

Avloppet korsar på det flertal ställen enskilda ägovägar och brukningsvägar. Då de nya dikessträckorna på dessa ställen skola utföras som täckta ledningar, erfordras emellertid inga nya trummor i korsningspunkterna. Det skall dock åligga dikningsföretaget att återställa vägarna i fullgott skick, så snart avlopp upptagits genom dem.

Mom. 4. Ersättningar.

För skada å växande gröda, som uppkommer vid utförandet av dikningsföretaget, skall ersättning utgivas. Kan överenskommelse ej träffas mellan vederbörande jordägare eller arrendator och företagets styrelse, skall ersättningsbeloppets storlek bestämmas av vederbörande lantbruksingenjör eller av den, han i sitt ställe förordnar.

Beträffande sådan genom dikningsföretagets utförande möjligen uppkommen skada, som ej av synemännen förutsetts, hänvisas till bestämmelserna i 7 kap. 57 § vattenlagen.

Mom. 5. Kostnader.

Förrättningsmännen har beräknat kostnaden för de dikessträcker, som skola utföras för det gemensamma dikningsföretaget, till 72050:- kronor, varav å östra företaget 40700:- och å västra företaget till 31350:-. Kostnadsförslaget har bilagts förrättningshandlingarna såsom Bil. B.

Mom. 6. Båtnadsuppskattning och kostnadsfördelning.

Överenskommelse har ej träffats angående kostnadernas fördelning, varför synemännen uppskattat den båtnad, som genom företagets utförande beredas

de i dikningsföretagen ingående markerna. Vid uppskattning av bötesnden hava synemännen följt föreskrifterna i 10 kap. 60 § vattenlagen och alltså värderat markerna dels efter företagens utförande, dels i nuvarande vattenskadat skick. Vid värderingen har hänsyn tagits såväl till jordens godhet samt till de blivande och nuvarande torrläggningsförhållandena som ock till i orten gängse priser å fullt torrlagd jord av motsvarande beskaffenhet. Skillnaden mellan blivande och nuvarande värden motsvarar de bötnadsvärden, som skola ligga till grund för kostnadernas fördelning. Resultatet av värderingen och bötnadsuppskattningen återfinnes i värderingslängden Bil. A, som även utgör hävdeförteckning för de i dikningsgemenskigheterna ingående markerna.

Bötnad av annat slag än jordförbättring förekommer ej vid detta torrläggningsföretag.

De markar, som skola torrläggas beröra tvenne av varandra helt skilda dikningsföretag, vilka benämnas östra respektive västra företaget.

Då de i de bägge företagen ingående markerna avvattnas till olika dikessträckor och då någon nivåskillnad dessutom förefinnes mellan vissa områden, föreligga sådana förhållanden, att kostnaderna möjligen skola jämkas enligt bestämmelserna i 7 kap. 24 § vattenlagen. För utredning härom har östra företaget uppdelats i 4 avdelningar och västra företaget i 8 avdelningar, på sätt närmare framgår av värderingslängden (Bil. A), varefter följande beräkningar utförts.

Östra företaget.

För att avdelning 1, vilken omfattar ägofigurerna 1-25 med ett sammanlagt bötnadsvärde av 20383:- kronor, skall kunna torrläggas, måste dikessträc-

kan A - B - C upptagas. Kostnaderna för avdelningens egen torrläggning ha beräknats till 14800:- kronor.

För att avdelning 2, vilken omfattar ägofigurerna 26-39 med ett sammanlagt båtnadsvärde av 7361:- kronor, skall kunna torrläggas, måste dikessträckorna D - Da - Db och delvis C - D upptagas. Kostnaderna för avdelningens egen torrläggning ha beräknats till 6000:- (3000 + 3000) kronor. (Kostnaderna för dikessträckan C - D har fördelats mellan avdelningarna 2 - 4).

För att avdelning 3, vilken omfattar ägofigurerna 40-57 med ett sammanlagt båtnadsvärde av 10256:- kronor, skall kunna torrläggas, måste dikessträckorna D - E och delvis C - D upptagas. Kostnaderna för avdelningens egen torrläggning ha beräknats till 11200:- (8200 + 3000) kronor.

För att avdelning 4, vilken omfattar ägofigurerna 58-80 med ett sammanlagt båtnadsvärde av 8052:- kronor, skall kunna torrläggas, måste dikessträckorna D - Dc - Dd, Dc - Da och delvis C - D upptagas. Kostnaderna för avdelningens egen torrläggning ha beräknats till 8700:- (5400 + 800 + 2500) kronor.

De olika avdelningarnas båtnadsvärden och kostnader för avlopp inom eget område framgå här nedan.

Avdelning	Båtnad	Dikessträcka	Kostnad	Rel. kostnad
1	20383:-	A-B-C	14800:-	0,726095
2	7361:-	D-Da-Db	3000:-	0,407553
3	10256:-	D-E	8200:-	0,799532
4	8052:-	D-Dc-Dd och Dc-Da	6200:-	0,769995

Fördelas kostnaderna för dikningssamfällighetens torrläggning enligt huvudregeln i 7 kap. 23 § vattenlagen eller i direkt förhållande till båtnadsvärdet, belöper relativa kostnaden till efterstående belopp.

Båtnad	Kostnad	Rel. kostnad
46052:-	40700:-	0,883784

Utföres varje avdelning för sig utan hjälp av annan eller andra avdelningar, belöper relativa kostnaden för de olika avdelningarna till efterstående belopp.

Avdelning	Båtnad	Kostnad	Rel. kostnad
1	20383:-	14800:-	0,726095
2	7361:-	6000:-	0,815107
3	10256:-	11200:-	1,092044
4	8052:-	8700:-	1,080477

Utföres viss avdelning tillsammans med viss annan eller vissa andra avdelningar, belöpa relativa kostnaderna för de sammanförda avdelningarna till efterstående belopp.

Sammanförda avdelningar	Båtnad	Kostnad	Rel. kostnad
1 + 2	27744:-	20800:-	0,749712
1 + 3	30639:-	26000:-	0,848592
1 + 4	28435:-	23500:-	0,826446
1 + 3	38000:-	32000:-	0,842105
1 + 3 + 4	38691:-	34700:-	0,896849

Av förestående utredning framgår, att kostnaderna skola jämkas enligt bestämmelserna i 7 kap. 24 § vattenlagen samt fördelas sålunda.

Avdelning 1 med ett båtnadsvärde av 20383:- kronor, påföres kostnaden för sin egen torrläggning eller 14800:- kronor. Denna avdelnings relativa kostnad belöper alltså till 0,726095.

Avdelning 2 med ett båtnadsvärde av 7361:- kronor, påföres kostnaden för sin egen torrläggning eller 6000:- kronor. Denna avdelnings relativa kostnad belöper alltså till 0,815107.

Avdelning 3 med ett båtnadsvärde av 10256:- kronor, påföres kostnaden för sin egen torrläggning eller 11200:- kronor. Denna avdelnings relativa kostnad belöper alltså till 1,092044.

Avdelning 4 med ett båtnadsvärde av 8052:- kronor, påföres kostnaden för sin egen torrläggning eller 8700:- kronor. Denna avdelnings relativa kostnad belöper alltså till 1,080477.

Västra företaget.

För att avdelning 5, vilken omfattar ägofigurerna 81-99 med ett sammanlagt båtnadsvärde av 14664:- kronor, skall kunna torrläggas, måste dikessträckorna F - G - H - I upptagas. Om avdelningarna 6 och 7 ej skola utföras, minskas kostnaderna för avdelning 5 med 1000 kr. Kostnaderna för avdelningens egen torrläggning ha därför beräknats till 10900:- (11900 - 1000) kronor.

För att avdelning 6, vilken omfattar ägofigurerna 100-107 med ett sammanlagt båtnadsvärde av 3183:- kronor, skall kunna torrläggas, måste dikessträcker-

ma 6 - 6a och delvis F - 6 (kostnaderna för extra fördjupning) upptagna. Kostnaderna för avdelningens egen torrläggning ha beräknats till 3000:- (2500+500) kronor.

För att avdelning 7, vilken omfattar ägofigurerna 108-109 med ett sammanlagt bätnadsvärde av 8490:- kronor, skall kunna torrläggas, måste dikessträckorna H - Ha och delvis G - H upptagna. Kostnaderna för avdelningens egen torrläggning ha beräknats till 2100:- (1600 + 500) kronor.

För att avdelning 8, vilken omfattar ägofigurerna 110 + 125 med ett sammanlagt bätnadsvärde av 7194:- kronor, skall kunna torrläggas, måste dikessträckorna K - Ka, I - K och delvis H - I upptagna. Kostnaderna för avdelningens egen torrläggning ha beräknats till 9500:- (4000 + 2000 + 3500) kronor.

För att avdelning 9, vilken omfattar ägofigurerna 126-132 med ett sammanlagt bätnadsvärde av 3690:- kronor, skall kunna torrläggas, måste dikessträckorna K - L, I - K och delvis H - I upptagna. Kostnaderna för avdelningens egen torrläggning hava beräknats till 10900:- (5000 + 2800 + 3500) kronor.

För att avdelning 10, vilken omfattar ägofigurerna 133 - 140 med ett sammanlagt bätnadsvärde av 3098:- kronor, skall kunna torrläggas, måste dikessträckorna L - La, K - L, I - K och delvis H - I upptagna. Kostnaderna för avdelningens egen torrläggning ha beräknats till 12000:- (1500 + 5000 + 2000 + + 3500) kronor.

För att avdelning 11, vilken omfattar ägofigurerna 141-145 med ett sammanlagt bätnadsvärde av 4777:- kronor, skall kunna torrläggas, måste dikes-

sträckorna H – Ha, I – K, K – L, L – M och delvis H – I upptagas. Kostnaderna för avdelningens egen torrläggning ha beräknats till 12450:- (750 + 2000 + + 5000 + 1200 + 3500) kronor.

För att avdelning 12, vilken omfattar ägofigurerna 144-158 med ett sammanlagt båtnadsvärde av 8624:- kronor, skall kunna torrläggas, måste dikessträckorna H – N, I – K, K – L, L – M och delvis H – I upptagas. Kostnaderna för avdelningens egen torrläggning ha beräknats till 14200:- (2500 + 2000 + + 5000 + 1200 + 3500) kronor.

De olika avdelningarnas båtnadsvärden samt kostnader för avlopp inom eget område framgår här nedan.

Avdelning	Båtnad	Dikessträckor	Kostnad	Rel. kostnad
5	14664:-	F–G–H–I	10900:-	0,743317
6	3183:-	G–Ga + delvis F–G	3000:-	0,942507
7	2430:-	H–Ha + delvis F–G–H	2100:-	0,864198
8	7194:-	K–Ka och $\frac{I-K}{2}$	5000:-	0,695024
9	3690:-	K–L och $\frac{I-K}{2}$	6000:-	1,626016
10	3092:-	L–La	1500:-	0,485123
11	4777:-	M–Ma	750:-	0,157002
12	8624:-	I–H–M	3700:-	0,429055

Fördelas kostnaderna för dikningsgemenskapens torrläggning enligt huvudregeln i 7 kap. 23 § vattenlagen eller i direkt förhållande till båtnadsvärdet, belöper relativa kostnaden till efterstående belopp.

Intäkt	Kostnad	Rel. kostnad
47654:-	32950:-	0,691442

Utföres varje avdelning för sig utan hjälp av annan eller andra avdelningar, belöper relativa kostnaden för de olika avdelningarna till efterstående belopp.

Avdelning	Intäkt	Kostnad	Rel. kostnad
5	14664:-	10900:-	0,743317
6	3183:-	3000:-	0,942507
7	2490:-	2100:-	0,864198
8	7194:-	9500:-	1,320545
9	9690:-	10500:-	2,845528
10	3092:-	12000:-	3,880983
11	4777:-	12450:-	2,606238
12	8624:-	14200:-	1,646568

Utföres viss avdelning tillsammans med viss annan eller vissa andra avdelningar, belöpa relativa kostnaderna för de sammanförda avdelningarna till efterstående belopp.

Sammanförda avdelningar	Intäkt	Kostnad	Rel. kostnad
8 + 9	16884:-	14500:-	1,352251
9 + 10	6782:-	12000:-	1,769390
8 + 10	13976:-	16000:-	1,144880
9 + 11 + 12	17091:-	14950:-	0,874789

Sammanförda avdelningar	Båtnad	Kostnad	Rel. kostnad
9 - 12	20185:-	16450:-	0,815042
8 - 12	27377:-	20450:-	0,746977

Av förestående utredning framgår, att kostnaderna skola jämkas enligt bestämmelserna i 7 kap. 24 § vattenlagen samt fördelas sålunda.

Avdelning 5, med ett båtnadsvärde av 14664:- kronor, påföres kostnaden för sin egen torrläggning minskad med 3500:- kronor, (delvis kostnaderna för sträckan H - I), som påföres avdelningarna 8-12 eller 7400:- kronor (10900 - - 3500). Denna avdelnings relativa kostnad belöper alltså till 0,504637.

Avdelning 6 med ett båtnadsvärde av 3183:- kronor, påföres kostnaderna för sin egen torrläggning eller 3000:- (2500 + 500). Denna avdelnings relativa kostnad belöper alltså till 0,942507.

Avdelning 7 med ett båtnadsvärde av 2430:- kronor, påföres kostnaderna för sin egen torrläggning eller 2100:- (1600 + 500). Denna avdelnings relativa kostnad belöper alltså till 0,864198.

Avdelningarna 8 - 12, med ett båtnadsvärde av 27377:- kronor, påföres kostnaderna för sin egen dikning eller 20450:- (16950 + 3500) kronor. Dessa avdelningars relativa kostnad belöper alltså till 0,746997.

På grund av bristande anslutning från en delägares sida skall dikessträckan H - Ha, vilken erfordras för torrläggning av avdelning 7, ej utföras av det gemensamma företaget. Då kostnaden för denna dikessträcka beräknats till 1600 kronor, bli alltså kostnaderna för de dikessträckor, som skola utföras

endast 31350:- kronor. Såväl de blivande värdena som även båtnadsvärdena skola därför minskas för de marker, vilka för sin torrläggning äro beroende av dikessträckan N - Na med visst belopp, som motsvarar kostnaden för denna sträckas utförande, dividerad med dikningsområdets relativa kostnadstal eller 1600 : 0,864198 = 1851,43 kronor.

Sedan de i värderingslängden beräknade båtnadsvärdena för dikningsområdets fullständiga torrläggning minskats med de här ovan angivna avdragen, beräknas båtnaden genom dikningsföretagets utförande till 45802,57 kronor.

Kostnader som äro gemensamma för båda företagen skola fördelas sålunda:

Östra företaget betalar 56,489 % och

Västra " " 43,511 % .

Särskild kostnadsfördelningslängd har upprättats och bifogas detta utlåtande (Bil. 3a). I kolumn 5 av längden angives varje delägares och fastighets andel i de beräknade kostnaderna för dikningsföretagens utförande och i kolumn 6 de procenttal, efter vilka samtliga verkliga kostnader för företagens utförande och framtida underhåll skola fördelas. Delägare, som ej äro sökande till denna syneförrättning eller likställd med sökande är, med det undantag dock, varom stadgas i 10 kap. 80 § vattenlagen, icke skyldig att till kostnaderna för företagens utförande tillskjuta större belopp,än som svarar mot värdet av den för hans egendom uppskattade båtnaden eller jordförbättringen. Vilka delägare, som äro att anse som sökande, angives i kolumn 2 av kostnadsfördelningslängden med förkortningen "S". Sådana omständigheter, som omförmä-

las i 7 kap. 25-26 och 28-30 §§ vattenlagen, föreligga ej vid detta torrläggningsföretag.

Kostnaderna för denna syneförrättning skola enligt bestämmelserna i 10 kap. 30 och 79 §§ vattenlagen omedelbart av sökandena förskjutas. Kommer företagen till utförande, skola förrättningskostnaderna fördelas mellan samtliga delägare och gäldas på samma sätt som företagens övriga kostnader.

Mom. 7. Dikningsföretagens utförande.

Då det av verkställda utredningar och beräkningar framgått, att de planerade företagen äro ekonomiskt lönande, finna synemännen skäligt tillstyrka, att de komma till utförande. Företagen skola alltså, därest sökandena vilja fullfölja desamma, utföras i överensstämmelse med av förrättningsmannen upprättat förslag och med beaktande jämväl av de närmare bestämmelser, som framgå av detta utlåtande. Arbetet får påbörjas så snart denna syneförrättning tagit åt sig laga kraft. Företagen skola vara färdigställda inom 10 år efter det syneförrättningen fastställts. Angående förlängd arbetstid hänvisas till bestämmelserna i 7 kap. 58 § vattenlagen.

Utöver vad som föreskrives i arbetsbeskrivningen (Bil. C) är vid företagens utförande följande att iakttaga:

1/ Arbetet skall utlämnas på entreprenad på de villkor, som äro för delägarna mest gynnsamma och betryggande.

2/ Arbetet skall anmälas till Riksförsäkringsanstaltens ombud i orten eller till annan lämplig försäkringsanstalt, innan detsamma påbörjas.

3/ Sådan anmälan erfordras dock ej för den händelse blivande entreprenör är att anse som sådan arbetsgivare, som själv äger ombesörja försäkring för av honom anställda arbetare.

4/ De olika dikessträckorna skola följa på marken utstakade och på plankarten närmare angivna sträckningar.

5/ Under arbetets gång får vattnet uppdämmas, dock icke så, att växande gröda eller annan egendom skadas.

6/ Samtliga betongrör skola vara av fullgod beskaffenhet och fylla de fordringar, som finnas närmare angivna i Kungl. Lantbruksstyrelsens fastställda normalbestämmelser för lantbrukarör av betong. Dessa få levereras antingen som muffrör, falsrör eller lantbrukarör.

7/ De profilritningarna angivna höjdlägen för bottenlinjen, vilka uträknats i förhållande till jämförelseplan och fixpunkter, skola gälla framför på profilritningarna angivna djupsiffror.

8/ Fixpunkter hava utsatts till ledning vid arbetets utförande och dikningsföretagens framtida underhåll. Deras lägen i plan och profil framgå närmare av föreläggskitningarna och arbetsbeskrivningen (Bil. C).

9/ Fixpunkterna äro lagligen skyddade och få alltså ej övertäckas, borttagas eller på annat sätt förstöras. Vill jordägare borttaga fixpunkt, skall han därom göra anmälan till vederbörande lantbruksingenjör, som då låter avväga annan, lämplig fixpunkt. Kostnaderna för lantbruksingenjörens i sådant hänseende företagna förrättning, gäldas av dikningsföre-

tagen. Komma företagen att understödjas av statsmedel, skola de särskilda bestämmelser, som eventuellt kunna bliva föreskrivna som villkor för statsunderstödets beviljande, vara för samtliga delägare bindande.

Mom. 8. Dikningsföretagens avsyning.

Sedan företagen blivit utförda, skall desamma jämlikt bestämmelserna i 13 kap. 1 § vattenlagen avsynas av vederbörande lantbruksingenjör eller av den, han i sitt ställe förordnar. Företagen skall anses fullbordade, då avsyningsförrättaren överlämnat bevis om godkännande, eller, för den händelse att företagen blivit understödda med statsmedel, när vederbörande myndighet godkänt desamma.

Mom. 9 Dikningsföretagens framtida underhåll.

Kostnaderna för företagens framtida underhåll skola fördelas på samma sätt som kostnaderna för företagens första utförande eller efter de fördelningstal, som finnas närmare angivna i kolumn 6 av kostnadsfördelningslängden Bil. Da. Varje delägare är berättigad påfordra, att de dikessträckor, av vilka han är berorende, alltid hållas i fullgott skick. Gör någon sig skyldig till skadegörelse på de olika dikessträckorna med till dem hörande anläggningar, och botar han ej efter tillsägelse omedelbart skadan, äger företagens styrelse, eller också den, som lider men av skadegörelsen, att vid vederbörande häradsrätt föra talan mot den förseumlige. Enskilda dräneringsledningar få tillkopplas avloppet endast i de brunnar, som utförts.

Mom. 20. Organisation m. m.

För handhavande av dikningsföretagens angelägenheter skola delägarna utse en styrelse, bestående av fem ledamöter, av vilka en skall vara ordförande och verkställande ledamot. Styrelsen är beslutför, då tre ledamöter äro närvarande och om beslutet ense.

Styrelsen åligger:

att ombesörja företagens utförande samt kontrollera entreprenörens arbete - i den mån så finnes erforderligt med biträde av sakkunnig person;

att i mån av behov verkställa utdebiteringar på sätt närmare stadgas i 3 kap. 20 § vattenlagen;

att över inkomster och utgifter föra fullständiga och med verifikationer försedda räkenskaper, vilka skola avslutas per kalenderår och därefter framläggas för delägarnas hörande och godkännande vid allmänt sammanträde;

att tillse, att samtliga dikesträckor alltid hållas i fullgott skick samt ombesörja rensnings- och underhållsarbeten;

att för sistnämnda ändamål och då så eljest kan finnas nödigt kalla delägarna till sammanträde i den ordning, som föreskrives i 7 kap. 64 § vattenlagen;

att vid alla sammanträden föra protokoll, vilket skall vara för delägarna tillgängligt senast 14 dagar efter sammanträde;

att i övrigt vidtaga alla de åtgärder, som kunna finnas nödiga för företagens ändamålsenliga utförande och underhåll samt därvid beakta och följa de bestämmelser, som angivas i 7 kap. 61-65 §§ vattenlagen.

Till dikningsföretagen hörande handlingar och ritningar skola förvaras av ordföranden i företagets styrelse och hos honom hållas tillgängliga för envar, som vill granska dem eller taga avskrifter och kopior.

Företagen skall benämnas Västra och Östra Torpa dikningsföretag år 1953.

Mål, som beröra företagen, och som ej äro att hänföra till vattenmål, skola handläggas inför Vemmenhögs n. fl. hds häraderätt.

Domstolsavgift skall enligt bestämmelserna i 11 kap. 95 § vattenlagen utgå med 137,78 kronor, varav å östra företaget 69,08 och å västra företaget 68,70. Avgiften skall av sökandena förskottsvis inbetalas till länsstyrelsen så snart denna syneförrättning vunnit laga kraft. Sedan företagen kommit till stånd, skall avgiften fördelas med 1 krona och 50 öre för tusen av förbättringsvärdet av vars och ens mark.

Mom. 11. Besvärshänvisning.

Den, som är missnöjd med åtgärd eller beslut under denna syneförrättning, eller som vill föra talan mot synemännens utlåtande, äger att inom sextio dagar härefter till Södra bygdens vattendomstol, Stockholm, ingiva sina besvär i tre exemplar. I besvären skola fullständigt upptagas klagandens alla påståenden och skälen därtill, och vid besvären kunna därjämte fogas de ytterligare handlingar, som klaganden vill åberopa till stöd för ändringsyrkandet.

Mom. 12. Verkställighet.

Då denna syneförrättning ej skall underställas vattendomstols prövning,

kommer detta utlåtande att gå i verkställighet i den ordning, som för laga kraft ägande dem är stadgad, för så vitt icke besvär anföres mot förrättningen inom den i mom. 11 här ovan angivna tiden.

Toarp, Klagstorp, den 23 februari 1953.

I tjänsten

Erik Alström

/Erik Alström/

Lantbruksingenjör.

Gottfrid Hansson

Gustav Petrini

Bilaga Da.

KOSTNADSFÖRDELNINGSLÄNG

Fastighet Ägare m. m.	Sök. o. likst. = S	Båtnad	Fastighets andel i			Samfällighe andel i gemensamm kostnader
			för särskild av-delning beräknad kostnad	för samfällig-heten beräknad kostnad	samfällig-hetens verkliga kostnad	
		kronor	kronor	kronor	procent	procent
1	2	3	4	5	6	7
Östra företaget.						
Östra Torps socken						
Östra Torp 10[2], 659/8240 mtl.						
Bror Axel Olsson	S					
Avd. 1, ägofig 1-14		12963:-	9412,37	9412.37	23.126	kl 30%
Östra Torp 10[3], 659/8240 mtl.						
Bror Axel Olsson	S					
Avd. 1, ägofig 15-25		7420:-	5387.63	5387.63	13.238	kl 30%
Lilla Isie socken						
Västra Torp 14[5], 83/2268 mtl.						
Olof Sjöstrand	S					
avd. 2, ägofig. 26-33		3707:-	3021.60	3021.60	7.424	kl 30%
Västra Torp 14[12], avs.						
Olof Sjöstrand	S					
avd. 2, ägofig 34-36		456:-	371.69	371.69	0.913	kl 30%
Västra Torp av 14[7], 83/2592 mtl.						
Olof Sjöstrand	S					
avd. 2, ägofig. 37		285:-	232.30	232.30	0.571	kl 30%
Västra Torp 14[3], 4897/54432 mtl.						
Lars Lanke, Ingrid Bråhammar						
avd. 2, ägofig 38-39		2913:-	2374.41	2374.41	5.834	—
Västra Torp 14[6], 249/9072 mtl.						
Olof Sjöstrand	S					
avd. 3, ägofig 40		2254:-	2461:47	2461:47	6.048	kl 30%
Överföres		29998:-	23261.47	23261.47	57.154	

Lantbruksstyrelsen 3045 n. 1950 maj 8000.

STATENS REPRODUKTIONSANSTALT
208650

Fastighet / Ägare m. m.	Sök. o. likst. = S	Båtnad	Fastighets andel i: för särskild avdelning beräknad kostnad	Fastighets andel i: för samfälligheten beräknad kostnad	Fastighets andel i: samfällighetens verkliga kostnad	Samfällighets andel i gemensamma kostnader	
		kronor	kronor	kronor	procent	procent	
1	2	3	4	5	6	7	
Överfört		29998:-	23261.47	23261.47	57.154		
Västra Torp 20[8], 3/112 mtl.							
Olof Sjöstrand	S						
avd. 3, Ägofig. 41-42		394:-	430.26	430.26	1.057		
Östra Torps socken							
Östra Torp 13[2], 3/112 mtl.							
Edgar Andersson	S						
avd. 3, Ägofig. 43-53		5131:-	5603.28	5603.28	13.767		
Östra Torp 13[3], 3/112 mtl.							
Edgar Andersson	S						
avd. 3, Ägofig 54-57		2477:-	2704.99	2704.99	6.646		
Östra Torp 13[4], 3/112 mtl.							
Edgar Andersson	S						
avd. 4, Ägofig. 58-59		1225:-	1323.58	1323.58	3.252		
Östra Torp 13[7], 3/112 mtl.							
Per Nilsson	S						
avd. 4, Ägofig. 60-61		664:-	717.44	717.44	1.763		
Östra Torp 13[8], 3/112 mtl.							
Nils Hansson	S						
avd. 4. Ägofig. 62-63		263:-	284.16	284.16	0.698		
Östra Torp 9[2], 54/1280 mtl.							
Nils Hansson	S						
avd. 4, Ägofig. 64-68		1144:-	1236.07	1236.07	3.037		
Östra Torp 9[3], 81/1280 mtl.							
Nils Hansson	S						
avd. 4, Ägofig 69-77		4170:-	4505.59	4505.59	11.070		
Överföres		45466:-	40066.84	40066.84	98.444		

KOSTNADSFÖRDELNINGSLÄNGD

Fastighet / Ägare m. m.	Sök. o. likst. = S	Båtnad	Fastighets andel i: för särskild avdelning beräknad kostnad	Fastighets andel i: för samfälligheten beräknad kostnad	Fastighets andel i: samfällighetens verkliga kostnad	Samfällighets andel i gemensamma kostnader
		kronor	kronor	kronor	procent	procent
1	2	3	4	5	6	7
Överfört		45466:-	40066:84	40066.84	98.444	
Östra Torp 9[5], avs.						
Jöns Svensson						
avd. 4, Ägofig. 78-80		586:-	633.16	633.16	1.556	
Summa		46052:-	40700:-	40700:-	100.000	56.489
Västra företaget.						
Lilla Isie socken						
Västra Torp 32[9], 67/224 mtl.						
Ludvig, Hanna och Agda Hansson						
samt Ida Persson	S					
avd. 5, Ägofig. 81-95		13420:-	6772.23	6772.23	21.602	
Västra Torp 8[3], 1/16 mtl. } gemensam Ägovidd						
" " 20[3], 1/4 mtl. }						
Lars Jönsson	S					
avd. 5, Ägofig 96-99		1244:-	627.77			
avd. 8-12, Ägofig. 110-114, 126-132		7563:-	5649.39	6277.16	20.023	
Västra Torp 32[10], 115/224 mtl.						
Lars Lanke, Ingrid Bråhammar	S					
avd. 6, Ägofig. 100-107		3183:-	3000:-			
" 7, " 108-109		578.57	500:-	3500:-	11.164	
Västra Torp 8[9], 1/72 mtl.						
Henning och Sigfrid Larsson	S					
avd. 8-12, Ägofig. 115-118		875:-	653:61	653.61	2.085	
Överföres		26863:57	17203:-	17203:-	54.874	

STATENS REPRODUKTIONSANSTALT 208650

Fastighet / Ägare m. m.	Sök. o. likt. = S	Båtnad	Fastighets andel i: för särskild avdelning beräknad kostnad	Fastighets andel i: för samfällighet beräknad kostnad	Fastighets andel i: samfällighetens verkliga kostnad	Samfällighets andel i gemensamma kostnader
		kronor	kronor	kronor	procent	procent
1	2	3	4	5	6	7
Överförd		26863:57	17203:-	17203:-	54.874	
Västra Torp 8[8], 1/72 mtl.						
78 Henning och Sigfrid Larsson	S					
avd. 8-12, Ägofig. 119-123		1500:-	1120.47	1120.47	3.574	20%
Västra Torp 8[7], 1/24 mtl.						
79 Henning och Sigfrid Larsson	S					
avd. 8-12, Ägofig. 124-125		946:-	706.64	706.64	2.254	20%
Västra Torp ev 14[7], 7/276 mtl.						
Per Larsson						
avd. 8-12, Ägofig. 133-135		505:-	377.22	377.22	1.203	—
Västra Torp ev 14[7], 7/276 mtl.						
Lars Lenke, Ingrid Bråhammar	S					
avd. 8-12, Ägofig. 136-138		498:-	371.99	371.99	1.187	—
Västra Torp 14[3], 4897/54432 mtl.						
Lars Lenke, Ingrid Bråhammar	S					
avd. 8-12, Ägofig 139-140		2089:-	1560:44	1560.44	4.978	—
Västra Torp 14[2], 5563/54432 mtl.						
Anders Perssons stortbus	S					
avd. 8-12, Ägofig. 141-143		4777:-	3568.31	3568.31	11.382	0% 3 183,31 3 279,23 2 847,54
Västra Torp 8[4], 1/72 mtl.						
1/ Viggo Larsson						
avd. 8-12, Ägofig. 144-146		1914:-	1429.71	1429.71	4.560	40%
Västra Torp 8[5], 1/72 mtl.						
78 Henning och Sigfrid Larsson	S					
avd. 8-12, Ägofig. 147-150		1668:-	1245.96	1245.96	3.974	20%
Överföres		40760.57	27583.74	27583.74	87.986	

KOSTNADSFÖRDELNINGSLÄNGD

Fastighet / Ägare m. m.	Sök. o. likst. = S	Båtnad	Fastighets andel i: för särskild avdelning beräknad kostnad	Fastighets andel i: för samfälligheten beräknad kostnad	Fastighets andel i: samfällighetens verkliga kostnad	Samfällighets andel i gemensamma kostnader
		kronor	kronor	kronor	procent	procent
1	2	3	4	5	6	7
Överfört		40760.57	27583.74	27583.74	87.986	
Västra Torp 8^6, 1/72 mtl.						
Henning och Sigfrid Larsson	S					
avd. 8-12, ägofig. 151-153		652:-	487.03	487.03	1.554	20% 7,8 ~~30%~~
Västra Torp 5^3, 1/4 mtl. } gemensam ägovidd						
" " 10^1, 1 mtl. } gemensam ägovidd						
Anders Perssons sterbhus	S					
avd. 8-12, ägofig. 154-158		4390:-	3279.23	3279.23	10.460	0%
Summa		45802.57	31350.-	31350.-	100.000	43.511

Toarp, Klagstorp den 23 februari 1953.

I tjänsten

Erik Alström

/Erik Alström/

Lantbruksingenjör. b.u.t.f.

Gottfrid Hansson Gustav Petrini

Lantbruksstyrelsen 3045 n. 1950 maj 8000.

STATENS REPRODUKTIONSANSTALT 208650

Fastighet Ägare m. m.	Sök. o. likst. = S	Båtnad	Fastighets andel i			Samfällighets andel i gemensamma kostnader
			för särskild avdelning beräknad kostnad	för samfälligheten beräknad kostnad	samfällighetens verkliga kostnad	
		kronor	kronor	kronor	procent	procent
1	2	3	4	5	6	7