Blad 1

N. Vram.

N. Vram S:n

Billesholms kommun

Erik Johnsson

Rudolf Tornerhjelm

Vram Gunnarstorp

Idrottsplats

Astorp

Stenestad

Birger Bengtsson

Norra Vram

Fack 11

Ernst Jönsson

Fack 40

N Vram

Nils Ulfsson

Fack 1

Sök

Fällebergå

Bjuv

Fixp = +28.20 m.

Fix: topp av järnrör + 28,20

väg nr 1242

väg nr 1244

Billesholm

A B C D E

Längdskala 1:2000

100 50 0 100 m.

LANTBRUKSSTYRELSEN
22 DEC. 1954
DIARIE Nr
SAK Nr

FÖRSLAG TILL

Norra Vrams dikningsföretag år 1954

I Norra Vrams SOCKEN ~~(NAR)~~ AV Malmöhus LÄN

UPPRÄTTAT ÅR ~~(EN)~~ 1953-1954 {I / ~~UTAN~~} SAMBAND MED SYNEFÖRRÄTTNING ENL. VATTENLAGEN AV

RITN. Nr 001

ORIGINAL / ~~KOPIA~~ M 3-1119

Erik Olsson
(NAMN)

Lantbruksingenjör
(TITEL)

ANTAL RITN. ST. 3

KUNGL LANTBRUKSSTYRELSENS ARKIV Nr 5588-1

Blad 2

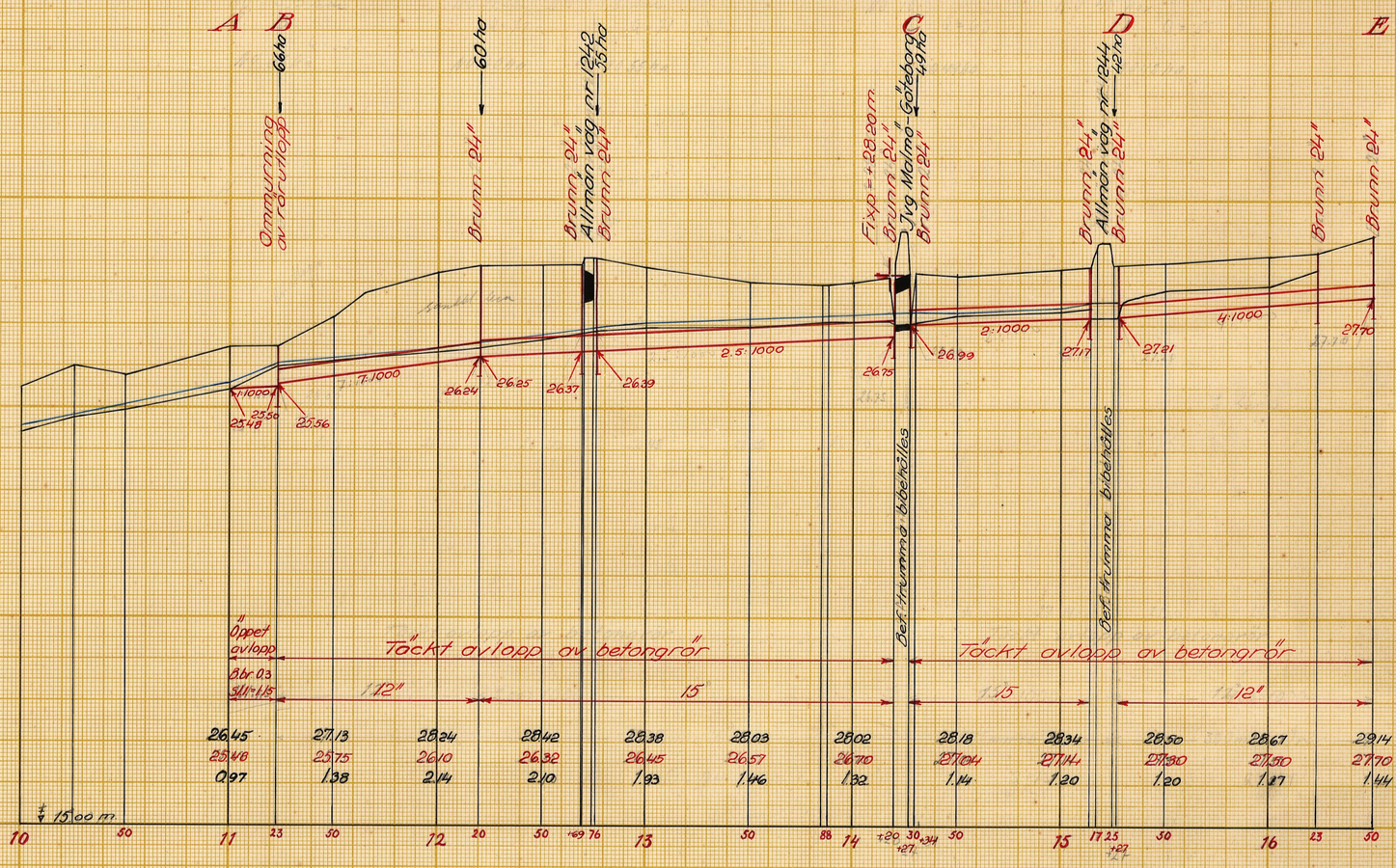

LANTBRUKSSTYRELSEN
12 DEC. 1954
DARE Nr
SKR Nr

Förslag till

Norra Vrams dikningsföretag år 1954

i Norra Vrams socken ~~(-ner)~~ av länn

upprättat år ~~(-en)~~ 1953-54 { i / ~~utan} samband med syneförrättning enl. vattenlagen av

XIII.Nr 002

Original
~~Kopia~~

Erik Åbergson
(Namn)

M 3 * 1119

Lantbruksingenjör
(Titel)

Antal ritn. st. 3

Arkivnummer 5588-2

Lantbruksstyrelsen 3037 a. 51 maj. 4 000.

Statens Kopieringsanstalt 1951
274251 L

10

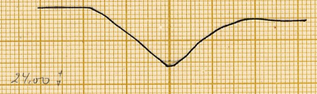

10+50

11

11+23

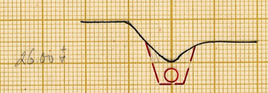

11+50

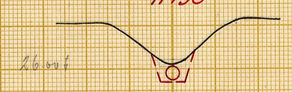

12

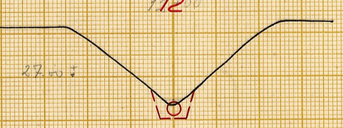

12+20

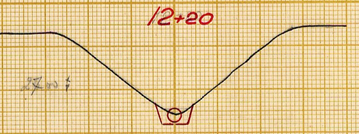

12+50

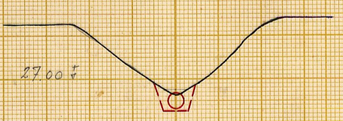

12+69 - 12+76

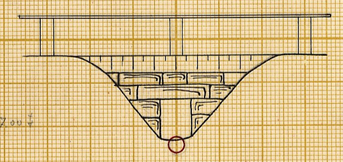

13

13+50

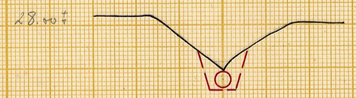

14

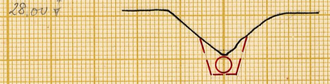

14+20 - 14+27

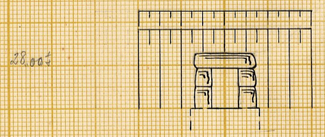

14+30

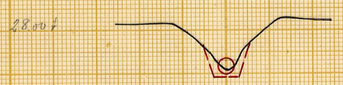

14+50

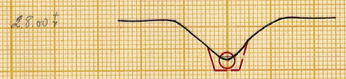

15

15+25

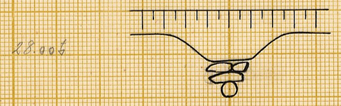

15+50

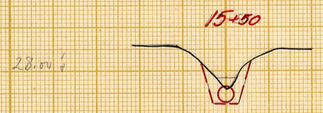

16

16+23

Sektionsskala 1:100



Skala 1:50

Förslag till ommurning av rörutlopp vid 11+23

Skala 1:50

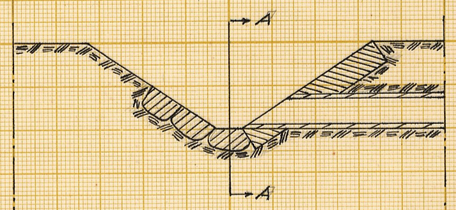

Sektion A-A

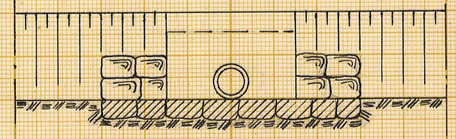

Förslag till 24" brunn

Skala 1:50

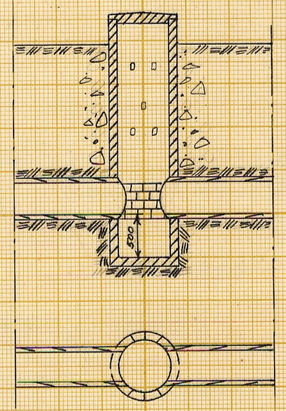

LANTBRUKSSTYRELSEN
22 DEC 1954
DIARIE Nr
SAK Nr

Förslag till

Norra Vrams dikningsföretag år 1954

i Norra Vrams socken ~~(när)~~ av Malmöhus län

upprättat år ~~(-en)~~ 1953-1954 ~~(utan)~~ samband med syneförrättning enl. vattenlagen av

NTN.Nr 003

Original
~~Kopia~~

M 3★1119

Erik Åbohm
(Namn)

Lantbruksingenjör
(Titel)

Antal ritn. st. 3

Arkivnummer 5588-3

Lantbruksstyrelsen 3037 a. 51 maj. 4 000.

Statens Reproduktionsanstalt 1951
274251 L

5588-3

M 3*1119

LANTBRUKSSTYRELSEN
22 DEC 1954
DIARIE Nr
SAK Nr

Kungl. Lantbruksstyrelsens
arkiv

Handlingar

till

NORRA VRAMS DIKNINGSFÖRETAG ÅR 1954

i Norra Vrams socken av Malmöhus län.

Upprättade vid laga syneförrättning

åren 1953-1954 av

Erik Alström

Lantbruksingenjör.

Statligt stod beviljat av

LANTBRUKS-NÄMNDEN [E dr. / Län] den 14/12 1954

LANTBRUKS-STYRELSEN [B dr. / Län] den / 19....

Arbetets utförande godkänt

den / 19..... {utan / med

ändring av arbetsplan.

(Ändring har införts å bifogade ritningar

..... fastbetecknin...)

Handlingar

till

NORRA VRAMS DIKNINGSFÖRETAG ÅR 1954

i Norra Vrams socken av Malmöhus län.

Upprättade vid laga syneförrättning

åren 1953-1954 av

Erik Alström

Lantbruksingenjör.

Innehållsförteckning:

Protokoll		sid. 1-7
Bilagor 1 - 9		" 8-23
Värderingslängd	Bil. A.	" 24-25
Kostnadsförslag	" B.	" 26-27
Arbetsbeskrivning	" C.	" 28-30
Utlåtande	" D.	" 31-38
Kostnadsfördelningslängd	" Da.	" 39

Till akten hör 3 ritningar.

Ö V E R S I K T S K A R T A

Skala 1:100 000

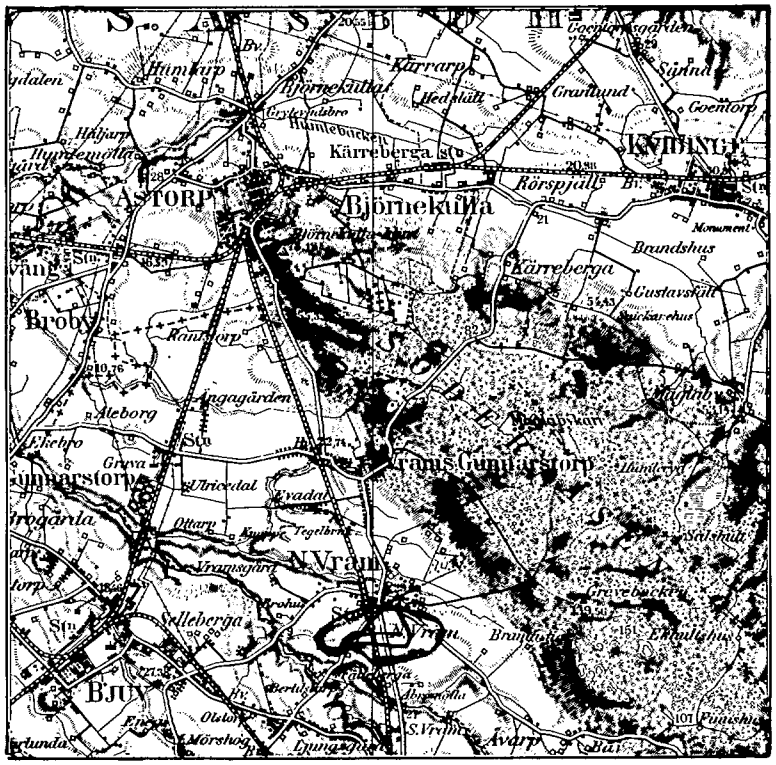

Protokoll, fört vid syneförrättning enligt vattenlagen angående torrläggning av marker, tillhörande Norra Vram 36^{31} i Norra Vrams socken av Malmöhus län.

Onsdagen den 11 mars 1953 kl. 10,00 inställde sig undertecknad lantbruksingenjör jämte skiftesgodemännen Albin Olsson i Åvarp och John Johansson i Södra Vram hos lantbrukaren Nils U. Nilsson i Norra Vram för att på grund av länsstyrelsens för förrättningsmannen utfärdade och här nedan intagna förordnande påbörja handläggningen av förrättningen. Vid förrättningen kommo följande sakägare och ombud jämte synemännen tillstädes.

Sökande till förrättningen:

Lantbrukaren Nils U. Nilsson, ägare till Norra Vram 36^{31}

Av övriga sakägare:

Lantbrukaren Birger Bengtsson, ägare till Norra Vram 36^{36}

" Ernst Jönsson, " " " " 36^{57}

" Erik Johnsson, " " " " 36^{37}

Vägförvaltningen i Malmöhus län genom ingenjören Simon Danielsson, enligt fullmakt (Bil.)

Statens Järnvägar genom ingenjören Fred. Hjalmar, enligt fullmakt (Bil.)

§ 1.

Ansökningen om förrättningen och länsstyrelsens i anledning härav utfärdade förordnande upplästes och lades till handlingarna (Bil.).

§ 2.

Synemännen förklarades ojäviga.

§ 3.

Framvisades karta över torrläggningsområdet och profilritning över avloppet. I samband härmed redogjorde förrättningsmannen för av honom upprättat preliminärt förslag till förbättrad torrläggning av ifrågavarande marker, innebärande igenläggning med rör av det öppna diket över Norra Vram 36[31] i västlig riktning genom järnvägen och allmänna vägen nr 1244, vidare över Norra Vram 36[36], genom allmänna vägen nr 1242 fram till råskillnaden mellan sistnämnda fastighet och Norra Vram 36[57]. Djupet hade beträffande övre delen av avloppet anpassats efter landsvägs- och järnvägstrummorna. Uppströms järnvägen hade föreslagits 12" rör och nedströms denna 15" rör.

§ 4.

Sökanden framhöll att bottnen till stor del utgjordes av kvicksand, varför öppet dike vore svårt att utföra och hålla vid makt. På grund härav och för underlättande av jordens brukning yrkade han, att företaget skulle utföras enligt förslaget.

§ 5.

På frågor upplystes, att trumman för allmänna vägen nr 1244 år 1933 förlängts med rör i båda ändar, varvid den äldre delen av trumman, som vore utförd av natursten, lämnats orörd. När den ursprungliga trumman tillkommit, kunde icke uppgivas.

Trumman för allmänna vägen nr 1242 vore av gammalt datum och i sin helhet utförd av oarbetad natursten. Vägförvaltningens ombud ansåg möjligt att fördjupa densamma genom nedläggning av rör i trumöppningen på sätt förrättningsmannen föreslagit.

§ 6.

Därom särskilt tillfrågad meddelade vägombudet, att fördjupning av trumman för väg nr 1244 komme att draga en kostnad av minst 800 kronor.

§ 7.

Järnvägens ombud meddelade, att järnvägstrumman byggts omkring

år 1876, vid vilken tid ifrågavarande marker varit odlade. Ombyggnad av trumman beräknades kosta 5000 á 6000 kronor.

§ 8.

Synemän och sakägare begåvo sig därefter till torrläggningsområdet, varest synemännen besiktigade marker och avlopp och företogo vissa värderingar.

Med hänsyn till de avsevärda kostnader, som vore förenade med ombyggnad av trummorna för väg nr 1244 och järnvägen och då nämnvärd sjunkning av markytan icke vore att vänta, ansågs lämpligt att bibehålla dessa trummor i befintligt skick.

Idrottsplatsen (Norra Vram 36^{49}) och området väster om denna ansågos med fördel kunna avdikas i västlig riktning utmed väg nr 1242 medan den del av Norra Vram 36^{36}, som låg norr om denna väg, genom en rörledning under vägen hade avlopp i sydlig riktning till huvudavloppet.

§ 9.

Efter synegången avslutades sammanträdet med tillkännagivande att nytt sammanträde för förrättningens fortsatta handläggning skulle hållas på tid och plats, som komme att i laga ordning kungöras.

Norra Vram den 11 mars 1953.

Gösta Ståhlen

John Johansson

Albin Olsson

PROTOKOLL fört vid sammanträde för syneförrättning enligt vattenlagen angående torrläggning av marker till Norra Vram nr 36 i Norra Vrams socken av Malmöhus län, hos lantbrukare Nils U. Nilsson, Norra Vram, torsdagen den 3 juni 1954.

Sedan föregående sammanträde hade Länsstyrelsen förordnat undertecknad, förrättningsman, att handlägga den av Th. Möller, Karlskrona, påbörjade syneförrättningen. Kungörelse angående förrättningens företagande denna dag hade av förrättningsmannen den 12 maj 1954 översänts till pastorsämbetet i Norra Vrams församling och hade denna kungörelse enligt å densamma tecknat bevis anslagits för församlingen den 16 maj 1954 (bilaga 4). Kungörelsen hade därjämte varit införd i Nordvästra Skånes Tidningar den 12 maj 1954. Till kände sakägare hade förrättningsmannen den 12 maj och 17 maj 1954 översänt underrättelser om förrättningen. Över avsända kungörelser, kallelser och underrättelser hade en särskild förteckning upprättats, (bilaga 5).

Vid förrättningen kommo följande sakägare och ombud jämte skiftesgodemännen Albin Olsson i Åvarp och John Johansson i Södra Vram tillstädes.

Sökande till förrättningen:

Nils W. Nilsson.

Övriga sakägare och ombud:

Birger Bengtsson

~~Ernst Jönsson~~

~~Vägförvaltningen i Malmöhus län~~

Statens Järnvägars III distrikt gm ing. F. Hjalmar, enl. fullm., bil. 6.

§ 10.

Jäv emot synemännen hade ingen att anmäla.

§ 11.

Laga hinder emot förrättningens handläggande eller det nu planerade företagets utförande hade ingen att anmäla.

§ 12.

Upplästes och godkändes protokollet från föregående sammanträde.

§ 13.

Förrättningsmannen redogjorde för av honom upprättat föralag till företagets utförande samt framlade till sakägarnas granskning de till företaget hörande handlingarna och ritningarna.

Förslagshandlingarna bilades protokollet:

värderingslängden	såsom	bilaga	A,
kostnadsförslaget	"	"	B,
arbetsbeskrivningen	"	"	C.

§ 14.

Antecknades, att arealerna för de berörda fastigheterna uppgingo till:

Nils U. Nilsson	19 ha
Birger Bengtsson	18 "

§ 15.

Avgavs synemännens utlåtande - se bilaga D med underbilaga Da - med tillkännagivande, att den med utlåtandet missnöjde ägde detsamma klandra genom besvär till Söderbygdens vattendomstol, Stockholm.

§ 16.

De närvarande förklarade sig beredda att välja styresman och de utsågo härtill: Lantbrukare Nils U. Nilsson, Fack 15, Norra Vram.

§ 17.

Förrättningsmannen meddelade, att avskrifter och kopior av de till företaget hörande handlingarna och ritningarna skulle förvaras hos sysslomannen och alltså inom trettio dagar översändas till Nils U. Nilsson för att av honom hållas tillgängliga för envar, som önskar granska dem eller taga avskrifter.

§ 18.

Förrättningsmannen redogjorde för gällande bestämmelser rörande bidrag och lån av statsmedel till utförande av torrläggningsföretag.

§ 19.

Sakägarna överenskommo att ansöka om bidrag av statsmedel till sina kostnader för företagets utförande.

De uppdrogo åt Nils U. Nilsson

att till Lantbruksnämnden i Malmöhus län ingiva ansökan om statsbidrag;

att, därest statsbidrag beviljas, med vederbörande myndighet avaluta kontrakt om arbetets utförande;

att uppbära och utkvittera det statsbidrag, som kan komma att beviljas: samt

att företräda delägarna i alla de övriga frågor, som avse bidrag av statsmedel.

§ 20.

Birger Bengtsson förenade sig med sökanden och yrkade, att förrättningen skulle utsträckas att jämväl omfatta hans marker. Åtgärden vitsordades av synemännen, sedan den av dem prövats lämplig, bil. 7.

§ 21.

Antecknades till protokollet, att kostnaderna för hantlangning uppgått till 73:75 kronor, vilka förskotterats av Nils U. Nilsson. Annonskostnaden för syneförrättningssammanträdena ~~kunde förskotterats~~ skulle betalas av Nils U. Nilsson med 52:- kr. Godemännens räkningar uppgingo till 86:- kronor, vilket skulle betalas ~~dem~~ av Nils U. Nilsson.

§ 22.

Förrättningsmannen meddelade, att han enligt 10 kap. 52 § vattenlagen inhämtat yttranden från Vägförvaltningen i Malmöhus län samt från Statens Järnvägars III distrikt, bilaga 8 och 9.

§ 23.

Beslöts, att företaget skulle utanmonteras i början av år 1955.

§ 24.

Då intet vidare förekom, upplästes och godkändes protokollet samt förklarades förrättningen avslutad och upplöstes sammanträdet.

Norra Vram den 3 juni 1954

I tjänsten:

Erik Alström

/Erik Alström/

Lantbruksingenjör.

Johan Johansson Albin Olsson

Bilaga 1.

Avskrift.

Dnr IIIM 11 - 26 - 53.

Resolution.

Översändas till lantbruksingenjören Erik Alström, som förordnas att, därest laga hinder ej möter, i behörig ordning företaga de i närlagda ansökningar omförmälda förrättningar; skolande bevis om detta förordnandes emottagande skyndsamt hit insändas.

Malmö i landskansliet den 22 april 1954

På länsstyrelsens vägnar:

Sten Lundberg

B. Ulmén

Rätt avskrivet betygas:

Erik Alström

Fast. d. 41/21 -1950.

450

Ankom till
Lantbruksnämnden i Blekinge län
Lantbruksingenjörsavdelningen
d. 29 SEP. 1950
Dnr 179/50

RESOLUTION.

Översändes till lantbruksingenjören Th. Möller i Karlskrona som förordnas att, därest laga hinder ej möter, i behörig ordning företaga den i närlagda ansökan omförmälda förrättning; skolande bevis om detta förordnandes emottagande skyndsamt hit insändas. Länsstyrelsens inneliggande förordnande återkallas.

Malmö i landskansliet den 28 september 1950.

Dnr III A 1/5 154
Ink. - 5 APR 1954
Länsstyrelsen, Malmö
Landskansliet

På länsstyrelsens vägnar:

S. Wetterlundh

E. Wessman

Ink. till Lantbruksingeniörskontoret
den 8/12 1947

Ek.D. nr 29/728 1947.

Förrättningsnummer 450.

Ink.n. 41/31-1950
Länsstyrelsen i Malmöhus lä
Ink. - 7 SEP. 1950
Landskansliet

RESOLUTION.

Översändes till Lantbruksingenjören i Malmöhus län som förordnas att, därest laga hinder ej möter, i behörig ordning företaga den i inneliggande ansökan omförmälda förrättning; skolande bevis om detta förordnandes emottagande skyndsamt hit insändas.

Malmö i landskansliet den 8 december 1947.

På länsstyrelsens vägnar:

T. Kinnman E. Wessman

Beluns d. 9/12 1947.

MALMÖHUS LÄNS
HUSHÅLLNINGSSÄLLSKAP

ME

Ek. D 29/726 nr 1947 år
Länsstyrelsen i Malmöhus län
Ink. 22. NOV. 1947
Landskansliet.

Till
Länsstyrelsen i Malmöhus län.

Med anledning av härvid fogad ansökan jämte resolution får Torrläggningsnämnden i Malmöhus län föreslå lantbruksingenjören i Malmöhus län
såsom lämplig förrättningsman för ifrågavarande företag i Norra Vrams socken, vilket av Torrläggningsnämnden tilldelats arbetsnamnet Norra Vram nr 36.

Malmö den 19 november 1947
Å TORRLÄGGNINGSNÄMNDENS I MALMÖHUS LÄN vägnar

Ek.D. nr 24/728 år 1947.

48

3 OKT. 1947

Resolution.

Översändes till torrläggningsnämnden i Malmöhus län för vidare åtgärd enligt 4 § 2 mom. i Kungl. kungörelsen den 25 maj 1945 (nr 344) angående torrläggningsnämnder.

Malmö i landskansliet den 2 oktober 1947.

På tjänstens vägnar:

[illegible]

29/728 47.

Till

Kungl. Maj:ts Befallningshavande i Malmöhus län.

Undertecknad får härmed vördsamt anhålla om förordnande för inom länet tjänstgörande lantbruksingenjör att jämlikt bestämmelserna i gällande vattenlag handlägga syneförrättning för torrläggning av vattenskadade marker tillhörande Nils U.Nilsson,N.Vram 36:31 i Norra Vrams socken av Malmöhus län.

Förteckning över de fastigheter, som ytterligare kunna förväntas bliva av företaget berörda återfinnas å omstående sida.

Närmaste järnvägsstation till förrättningsstället är:

Norra Vram

Meddelanden angående förrättningen torde ställas till:

Nils U.Nilsson

adress Postfack 15 ~~NORRAVRAM~~

pr Norra Vram

Telefon: 26 N.Vram.

Norra Vram den 25 sept. 1947

Nils U. Nilsson.

FÖRTECKNING

över fastigheter, som väntas bliva av företaget berörda.

Fastighetens namn:	**Ägarens namn:**
~~[illegible]~~	~~[illegible]~~
Norra Vram 36:36	Birger Bengtsson.
Norra Vram 36:1	R.Tornerhjelm, Vrams Gunnarstorp,
Dessutom berörres Statens Järnvägar samt Vägdistriktet.	

Bilaga 2.

Väg- och vattenbyggnadsverket
Vägförvaltningen
i Malmöhus län

Dnr 1578-43/53

Fullmakt.

Vägförvaltningen i Malmöhus län befullmäktigar härigenom ingenjören Simon Danielsson att vid syneförrättning enl. vattenlagen angående torrläggning av marker till N.Vram nr 36 i N.Vrams socken, Malmöhus län, utföra och bevaka vägförvaltningens talan. Ombudets laga åtgärder godkännas.

Malmö den 4 mars 1953.

Vägförvaltningen i Malmöhus län.

W. Mannerfelt.

SD/BH

Ringelstad 1:14 m. fl.

19 .....

Skn: Ölboys Län: Skaraborgs

Förslagsställare: Lantbr. ing. .....

Bev. av K. Maj:t d. / 19 ..... Bev. av Lbstn. d. / 19 ..... Kontr. ant. d. / 19 .....

Dag för bev.	Statsunderstöd		Areal	Båtnad		Kostnad		Fastställd tid
	Bidrag	Lån		Hela företaget	Låntagare	Hela företaget	Låntagare	
								Förl. t.

Ordf. i styrelsen: Ensam intressent:

Karl Ludvig Ståhlm

Godkänt d. / 19

Inkomna skrivelser	Avgångna skrivelser	Förordnanden	Bevis
pu 15616/47	Wallén nr 238	17. 6. 47	
KS 6422/48	Ahlström " 463	7. 4. 48	

Norra Vramm nr 36 19.....

Skn: N. Vramms Län: Kalmarhus

Förslagsställare: Lantbr. ing.

Bev. av K. Maj:t d. / 19..... Bev. av Lbstn. d. / 19 . Kontr. ant. d. / 19 .....

Dag för bev.	Statsunderstöd		Areal	Båtnad		Kostnad		Fastställd tid
	Bidrag	Lån		Hela företaget	Låntagare	Hela företaget	Låntagare	
								Förl. t.

Ordf. i styrelsen: Förtroendeman: Ensam intressent:

Nils U. Nilsson

Godkänt d. / 19.....

Inkomna skrivelser	Avgångna skrivelser	Förordnanden	Bevis
HS 307 35/47	Wallén nr 450	27.12.47	
Expt 28.9.50 Brolin	Brolin		

12 1947 1000.

SRA 489847

Bilaga 3.

STATENS JÄRNVÄGAR

III DISTRIKTET

Distriktssekreteraren och ombudsmannen

D.-nr B 164

Rättegångsfullmakt

Med stöd av § 67 i Kungl. Maj:ts instruktion för Järnvägsstyrelsen med underlydande linjebefäl den 22 juni 1928, införd i Svensk Författningssamling nr 216 samma år, befullmäktigar jag härigenom Baningenjören S. Lindgren ~~innehavaren härav~~ *eller den, han i sitt ställe förordnar, att* vid Synefonällning ang. Tonläppning av mark till Nora Vram nr 36 *utföra och bevaka Statens järnvägars talan* ~~*i mål mot*~~

Ombudets laga åtgärder godkännas.

Malmö *den* 4 mars *19* 53

Bevittnas:

F. Telander

J form. nr 5
(1956)

Ugv.

Med stöd av omstående fullmakt förordnar jag härigenom Ingenjören Fred.Hjalmar att vid ifrågavarande syneförrättning utföra och bevaka statens järnvägars talan. Hälsingborg den 9.3.53.

Bilaga 4.

Kungörelse angående torrläggningssammanträde torsdagen den 3 juni 1954 kl. 10.00

Kungörelse.

Sammanträde för fortsatt handläggning av syneförrättning angående torrläggning av marker till Norra Vram nr 36 i Norra Vrams socken av Malmöhus län kommer att hållas hos lantbrukare Nils U. Nilsson, Norra Vram torsdagen den 3 juni 1954 kl. 10.00, då vederbörande sakägare ha att infinna sig personligen eller genom lagligen befullmäktigade ombud.

Av förrättningen kommer att beröras dels marker tillhörande Norra Vram nr 36 i Norra Vrams socken, dels järnvägen Malmö-Göteborg å sträckan Billesholm - Norra Vram och dels allmänna vägarna nr 1242 och 1244.

Malmö den 10 maj 1954

I tjänsten:

Erik Alström
Lundavägen 66, Malmö
Lantbruksingenjör.

Anslaget i laga ordning i Norra Vrams församling den 16. maj 1954
intygas av Gunnar Carolin Kyrkoherde

Anhålles att ovanstående kungörelse snarast möjligt anslås samt därefter med påtecknat bevis återsändes till förrättningsmannen under adress Lundavägen 66, Malmö.

Bilaga 5.

Förteckning

över kungörelser, kallelser och underrättelser, som avsänts vid syneförrättning angående torrläggning av marker tillhörande Norra Vram nr 36 i Norra Vrams socken av Malmöhus län.

Adressat	Adress	Avsändningsdag
Pastorsämbetet i Norra Vrams församling	Norra Vram	12/5 1954
Skiftesgodemännen Albin Olsson, Åvarp	" "	" "
" John Johansson, S. Vram,	Billesholm	" "
Statens Järnvägars III distrikt	Malmö	" "
Vägförvaltningen i Malmöhus län	"	17/5 "
Lantbrukare Nils U. Nilsson, Fack 15,	Norra Vram	12/5 "
" Birger Bengtsson, Fack 11,	" "	" "
" Ernst Jönsson, Fack 40,	" "	" "
" Erik Johnsson,	" "	" "

Malmö den 17 maj 1954

Erik Alström

/Erik Alström/

Bilaga 6

STATENS JÄRNVÄGAR

III DISTRIKTET

Distriktssekreteraren och ombudsmannen

D.-nr 164/53

Rättegångsfullmakt

Med stöd av § 67 i Kungl. Maj:ts instruktion för Järnvägsstyrelsen med underlydande linjebefäl den 22 juni 1928, införd i Svensk Författningssamling nr 216 samma år, befullmäktigar jag härigenom ingenjör F.Hjalmar ~~[illegible]~~ *eller den, han i sitt ställe förordnar,*

att _____

_____

utföra och bevaka Statens järnvägars _____

talan ~~[illegible]~~ vid sammanträde med Norra Vrams dikningsföretag 1954

_____

_____

Ombudets laga åtgärder godkännas.

Malmö *den* 2.6. *1954*

G.Roos

Bevittnas:

S J form. nr 5
(1956)

Bilaga 7

F ö r e n i n g

Härmed får jag förena mig med sökanden Nils U. Nilsson i dennes ansökan den 25 sept. 1947 om syneförrättning för torrläggning av mark till N. Vram nr 36 i N. Vrams socken och yrkar, att förrättningen utsträckes att jämväl omfatta mina marker.

N. Vram den 3 juni 1954

Birger Bengtsson

Vitsordas:

Eik Olsson John Johansson Albin Olsson

Bilaga 8

VÄGFÖRVALTNINGEN
I
MALMÖHUS LÄN
—
VÄGDIREKTÖREN

Dnr. 4085-43/54

Till
Lantbruksingenjör E. Alström,
Lundavägen 66,
M a l m ö.

Ang. Norra Vrams dikningsföretag år 1954.

Med anledning av Eder skrivelse den 10 maj 1954 får jag härmed meddela, att det av Eder översända utdraget av förslag till utlåtande angående rubricerade företag granskats utan erinran.

Malmö den 25 maj 1954.

W. Mannerfelt.

SD/BH

Bilaga 9

STATENS JÄRNVÄGAR

III DISTRIKTET
Distriktschefen

D.-nr Ds 164/53

Anhålles att i svarsskrivelse ovanstående diarienummer angives.

Malmö den 24.5.54

Lantbruksingenjör
Erik Alström

Lundavägen 66
MALMÖ

Norra Vram - Billesholm, Norra Vrams dikningsföretag år 1954
Eder skrivelse 10.5.54

Efter utredning får distriktschefen anföra följande beträffande det översända förslaget till utlåtande.

Under förutsättning att vattnet i statens järnvägars såväl öppna diken som rörledningar gives fri och tillräckligt stor anslutning, ha statens järnvägar intet att erinra mot utförande på företagets bekostnad av föreslagna kopplingsbrunnar vid ändarna av den berörda järnvägstrumman. Distriktschefen förutsätter dock, att anordningarnas detaljer utformas och utföras i samråd med baningenjören i Hälsingborg, och att statens järnvägars önskemål därvid så långt möjligt bli tillgodosedda.

Upplysningsvis meddelas, att utläggning av ett spår öster om huvudspåret medför rörläggning av nuvarande öppna diket fram till järnvägstrumman.

Vid arbetets utförande skall arbetsplatsen bevakas av banpersonal, vilken bevakning bekostas av företaget.

F. Ekeck
Sf.

Lidgren

F. Lo...

Bilaga A.

VÄRDERINGSLÄNGD

Fastighet och ägare / Ägobeskrivning	Ägofigur-nr	Förbättrad mark: åker, tomt, hektar	Förbättrad mark: annan, hektar	Värde pr ha: före, kronor	Värde pr ha: efter, kronor	Båtnad: pr ha, kronor	Båtnad: pr ägofigur, kronor
NORRA VRAMS SOCKEN.							
Norra Vram 36[36] avst.							
Birger Bengtsson							
Alstringsbåtnad.							
Åker	1	0.13		5600	6000	400	52
"	2	0.63		3800	"	2200	1386
"	3	0.56		5600	"	400	224
"	4	0.17		3800	"	2200	374
"	5	0.51		5700	"	300	153
"	6	0.33		5400	"	600	198
"	7	1.15		"	"	"	690
"	8	0.26		"	"	"	156
"	9	0.35		5700	"	300	105
Summa		4.09					3338
Brukningsbåtnad.							4000
Totalsumma Kronor							7338
Norra Vram 36[31], avst.							
Nils U. Nilsson							
Alstringsbåtnad.							
Åker	10	0.17		5400	6000	600	102
"	11	1.10		"	"	"	660
"	12	1.65		5700	"	300	495
Summa		2.90					1257
Brukningsbåtnad.							1200
Totalsumma Kronor							2457

Lantbruksstyrelsen 3044 n, 50 okt. 20000.

STATENS REPRODUKTIONSANSTALT 432150

Fastighet och ägare / Ägobeskrivning	Ägo-figur-nr	Förbättrad mark: åker, tomt (hektar)	Förbättrad mark: annan (hektar)	Värde pr ha: före (kronor)	Värde pr ha: efter (kronor)	Båtnad: pr ha (kronor)	Båtnad: pr ägofigur (kronor)
Sammandrag.							
NORRA VRAM SOCKEN.							
Norra Vram 36[36], avst.							
Birger Bengtsson	1-9	4.09					7338
Norra Vram 36[31], avst.							
Nils U. Nilsson	10-12	2.90					2457
Summa		6.99					9795

Norra Vram den 3 juni 1954

I tjänsten:

Erik Alström

/Erik Alström/

Lantbruksingenjör.

Edvin Johansson Albin Olsson

Bilaga B

KOSTNADSFÖRSLAG

Läge	Längd m	Arbete, material e. d.	Antal	à-pris kr.	Kostnad kronor	Summa kronor
		Dikessträckan A - B - C				
11-11+23	23	Schaktning av sandbl.lera m^3	50	3.50	175:-	
11+23-12+20	97	Betongrör 12" m	97	6.50	630:50	
		Schaktning, stämpling, rörläggning och återfyllning m	97	4.50	436:50	
12+20-12+69	49	Betongrör 15" m	49	9:-	441:-	
		Schaktning, stämpling, rörläggning och återfyllning m	49	4.50	220:50	
12+69-12+76	7	Betongrör 15" (vägrör) m	7	12:-	84:-	
		Schaktning, stämpling, rörläggning och återfyllning m	7	20:-	140:-	
12+76-14+20	144	Betongrör 15" m	144	9:-	1296:-	
		Schaktning, stämpling, rörläggning och återfyllning m	144	4.50	648:-	
14+20-14+27	7	Järnvägstrumma. Bibehålles oförändrad. Rensning			20:-	4091:50
Till s.	327	meter.				
Bottenförstärkning		med plankbädd mellan 13+50-14+20 m	70	3.50	245:-	
Ommurning		av rörutlopp vid 11+23			150:-	
Brunnar		med 24" inre diameter, kopplingar m.m. vid 12+20, 12+69, 12+76, 14+20 och 14+27 st.	5	90:-	450:-	845:-
För oförutsedda fall		arbetsledning m.m. tillägges c:a 20 %				963:50
			Summa Kronor			5900:-
		Dikessträckan C - D - E.				
14+27-15+14	87	Betongrör 15" m	87	9:-	783:-	
		Schaktning, stämpling, rörläggning och återfyllning m	87	3:-	261:-	
15+14-15+27	13	Trumma för allmänna vägen nr 1244 bibehålles oförändrad			-	
	100	Överföres			1044:-	

Lantbruksstyrelsen 3047 n. 1951 juli, 20 000.

STATENS REPRODUKTIONSANSTALT 3C0351

Läge	Längd m	Arbete, material e. d.	Antal	à-pris kr.	Kostnad kronor	Summa kronor
	100	Överfört			1044:-	
15+27-16+50	123	Betongrör 12" m	123	6.50	799:50	
		Schaktning, stämpling, rörläggning och återfyllning m	123	3.50	430:50	2274:-
Tills.	223	meter				
Bottenförstärkning med plankbädd mellan 14+27 - -15+14 och 15+27 - 16+50		m	210	3.50	735:-	
Brunnar med 24" inre diameter, kopplingar m.m. vid 15+14, 15+27, 16+23 och 16+50		st.	4	90:-	360:-	1095:-
För oförutsedda fall, arbetsledning m.m. tillägges c:a 20 %						531:-
				Summa Kronor		3900:-

Sammandrag.

327	Dikesträckan A - B - C	5900:-
223	" C - D - E	3900:-
Tills. 550	meter	Summa Kronor 9800:-

Norra Vram den 3 juni 1954

Erik Alström

/Erik Alström/

Lantbruksingenjör.

c.ell. L.J.

Bilaga C.

Arbetsbeskrivning.

Arbetet skall utföras i enlighet med förslagshandlingar och ritningar, därvid bl.a. följande skall iakttagas:

1/ Ommuringen vid 11+23 skall utföras av betong med minst 300 kg cement per m^3 samt grundläggas på utfyllnad av skärv;

2/ Sten, som ligger hindrande i vägen för rörledning, skall upptagas;

3/ Inga rör få nedläggas förrän de blivit godkända av vederbörande lantbruksingenjör eller av den, han i sitt ställe förordnar;

4/ Rörledning får ej täckas, förrän den blivit godkänd av vederbörande lantbruksingenjör eller av den, han i sitt ställe förordnar;

5/ Rörledning skall efter sådant godkännande omedelbart höljas till minst 0,6 m. djup, räknat från ledningens överkant;

6/ Sådan höljning skall utföras genom påfyllning av ur rörgraven uppschaktade jordmassor, och om dessa massor ej äro tillräckliga, genom nerschaktning från sidorna, varvid det förutvarande öppna diket helt igenplaneras, så att jordbruksredskap och traktorer kunna köras obehindrat över rörledningen;

7/ Samtliga ur rörgraven uppschaktade massor skola återfyllas;

8/ Fyllningen skall packas väl, särskilt under och på båda sidor om rörsträngen samt stötas väl, så att framtida sättningar i möjligaste mån förhindras;

9/ Fyllningen får ej innehålla sten;

10/ Om entreprenören vill utföra återfyllningen med maskin, skall han först för hand hölja rörledningen till 30 cm höjd, räknat från ledningens överkant, och därefter återfylla återstående massor med maskin. Innan maskinarbetet påbörjas, skola alla stenar bortsorteras och läggas i upplag bakom rörgraven, varefter jordmassorna med iakttagande av den största försiktighet skola återföras i rörgraven. Planeringsmaskinen får ej köras närmare rörgraven än 0,5 m. och givetvis ej köras över densamma;

11/ Enskilda rörledningar, som utmynna intill en brunn, skola av entreprenören kostnadsfritt kopplas i brunnen, därest jordägaren eller arrendatorn tillhandahåller för sådan koppling erforderliga rör;

12/ Kopplingen av sådana rörledningar, som utmynna på längre avstånd från brunnarna, skola, därest jordägaren eller arrendatorn därom gör framställning, utföras av entreprenören, men betalas av jordägaren eller arrendatorn;

13/ Samtliga brunnar skola föränkas 0,5 m. räknat från utloppsrörets underkant, samt försees med hållbart lock av armerad betong;

14/ Brunnar med 24" inre diameter skola helt utföras av betongrör eller med ett mellanskift av brunnstegel eller betongsten;

15/ Brunnar med större inre diameter än 24" skola utföras av betongrör med ett mellanskift av brända brunnstegel samt avkonas till 24" inre diameter;

16/ I brunnsväggen skola upptagas hål i tillräckligt antal, så att dagvatten obehindrat kan rinna in i brunnarna. För koppling av blivande täckdiken skola dessutom i brunnarna på lämpliga höjder inkopplas minst 3 st. 4" tegelrör eller det större antal rör, som betingas av rådande förhållanden;

17/ Samtliga brunnar skola uppdragas till 0,30 m. över markytan;

18/ Samtliga brunnar skola grundläggas på fast underlag, försees med botten av betong samt omskolas med sten och grovt grus;

19/ Bottnen skall vara igjuten i den understa brunnsringen, innan denna nedsättes, därest detta ej medför särskilda svårigheter vid brunnens byggande. I sådant fall skall bottnen igjutas sedan den nedersta brunnsringen färdigställts, eller också skall bottnen sättas på underlag av 3" plank;

20/ Kopplingarna i brunnarna skola vara ordentligt utförda och de kopplade rören sammanfogade med brunnsväggen medelst cementbruk;

21/ Träd och buskar utmed de nya dikesträckorna skola rothuggas och borttagas;

22/ Vattnet i avloppen får under den tid, då arbete pågår, uppdämmas och regleras i den omfattning, som erfordras för arbetets ändamålsenliga utförande, dock icke så att skada uppstår. Vattenståndet får sålunda ej uppdämmas till

sådan höjd, att omgivande marker skadas och ej heller så, att vattenbrist uppkommer nedanför dämningen. Efter uppdämning skall vattenståndet nedsänkas med försiktighet, så att skada ej uppstår;

23/ Vederbörande lantbruksingenjör äger meddela de särskilda föreskrifter, som erfordras, därest det under arbetets utförande visar sig nödvändigt att förstärka grunden för vissa täckta dikesstrickor med till dem hörande brunnar. Blivande entreprenör är skyldig att omedelbart underrätta vederbörande lantbruksingenjör för den händelse grundförstärkning erfordras.

24/ <u>Fixpunktsbeskrivning.</u>

<u>Fixp. =+ 28,20 m.</u>

Topp av järnrör 0.7 m. N om sektion 14+15.

Norra Vram den 3 juni 1954

Erik Alström

/Erik Alström/

Lantbruksingenjör.

coll. L.J.

Bilaga D.

UTLÅTANDE avgivet vid syneförrättning angående torrläggning avmarker till Norra Vram nr 36 i Norra Vrams socken av Malmöhus län.

Mom. 1. Förordnande m.m.

Genom länsstyrelsens resolution den 28 september 1952 förordnades Th. Möller, Karlskrona, att handlägga syneförrättning enligt vattenlagen angående torrläggning av marker till N. Vram nr 36 i N. Vrams socken av Malmöhus län. Genom länsstyrelsens resolution den 22 april 1954 förordnades undertecknad, förrättningsman, att fortsatta handläggandet av nämnda syneförrättning. Lega hinder har ej anmälts mot förrättningens handläggande eller det avsedda dikningsföretagets utförande, ej heller har sådant hinder av synemännen kunnat utrönas. Det planerade torrläggningsföretaget avser "dikning", varför syneförrättningen handlagts enligt de bestämmelser i vattenlagen, som gälla för sådant företag. Dikningsföretaget berör marker tillhörande N. Vram nr 36 i N. Vrams socken.

Mom. 2. Dikningsföretagets läge, omfattning, planläggning m.m.

Dikningsföretaget, som tillhör Vegeåns nederbördsområde nr 95, ligger c:a 0,5 km S om N. Vrams kyrka och intill N. Vrams station. På hithörande översiktskarta har dikningsområdet utmärkts med gul färg.

De marker, om vilkas torrläggning det är fråga, avvattnas nu genom ett öppet avlopp. Dess sträckning framgår av plankartan. Avloppet har emellertid ej utförts med erforderliga dimensioner och djup, varför vissa av de marker, vilka för sin torrläggning äro beroende av detsamma, nu besväras av vatten. Förrättningsmannen har därför på sökandenas begäran upprättat förslag till utförande

av nya avlopp (dikessträckerna A - B - C - D - E) till det djup och med de dimensioner i övrigt, som erfordras för ändamålsenlig torrläggning av de nu vattenskadade markerna. Enligt förrättningsmannens förslag, vilket närmare framgår av förslagshandlingarna och ritningarna, skall för det gemensamma dikningsföretaget dessa dikessträckor utföras.

För samtliga dikessträckor ha profilritningar upprättats. Ritningarna angiva de olika dikessträckornas djup och övriga dimensioner ävensom läget för den emmurning och de brunnar, som skola utföras. För sistnämnda konstarbeten ha särskilda typritningar upprättats. De täckta dikessträckornas lägen på marken markeras på hithörande plankarta av röda, heldragna linjer och öppna avlopp med dubbla röda, heldragna linjer. Läget för brunnar har utmärkts med röda ringar.

Vid bestämmandet av de olika dikessträckornas dimensioner har förrättningsmannen tagit hänsyn till såväl nederbördsområdets storlek och topografi samt avrinningen från detsamma som ock till rådande fallförhållanden. Nederbördsområdet har fastställts dels genom särskilda undersökningar på marken, dels med ledning av Ekonomiska kartverkets kartor över trakten. Storleken av de områden, som avvattnas till de olika dikessträckorna, framgår av profilritningarna. Den vattenmängd, som skall kunna avbördas, har beräknats med ledning av nederbördsområdets omfattning och under antagande att avrinningen vid normala flöden uppgår till högst 1,5 liter per sekund och hektar.

Samtliga de marker, vilka enligt synemännens åsikt beredas båtnad i form av ökad alstringsförmåga, därest det nu planerade dikningsföretaget kommer till utförande, ha kartlagts och avfattats på hithörande plankarta. Hela området har dessutom nivåavvägts.

Mom. 3. Broar och trummor.

Allmänna vägar.

Avloppet korsar allmänna vägarna 1244 och 1242. Den nuvarande trumman

för allmänna vägen nr 1244 bibehålles. Vid trummans ändpunkter uppströms och nedströms skall kopplingsbrunnar utföras, vilka skola bekostas och utföras av dikningsföretaget.

Trumman för allmänna vägen nr 1242 har icke erforderligt djup. Trumman fördjupas genom nedläggning av rör i trumöppningen. Fördjupningen, nedläggning av rören samt brunnar, såväl uppströms som nedströms, utföras och bekostas av dikningsföretaget.

Mom. 4. Ersättningar.

För skada å växande gröda, som uppkommer vid utförandet av de nya dikessträckorna, skall ersättning utgivas. Kan överenskommelse därom ej träffas, mellan vederbörande jordägare eller arrendator och företagets styrelse, skall ersättningsbeloppets storlek bestämmas av vederbörande lantbruksingenjör eller den, han i sitt ställe förordnar.

Beträffande sådan genom dikningsföretagets utförande möjligen uppkommen skada, som ej av synemännen förutsetts, hänvisas till bestämmelserna i 7 kap. 57 § vattenlagen.

Mom. 5. Kostnader.

Förrättningsmannen har beräknat kostnaderna för de dikessträckor, som skola utföras för det gemensamma dikningsföretaget, till 9.800:- kronor. Kostnadsförslaget har bilagts förrättningshandlingarna (Bil. B).

Mom. 6. Båtnadsuppskattning och kostnadsfördelning.

Överenskommelse har ej träffats angående kostnadernas fördelning, varför synemännen uppskattat den båtnad, som beredas de i dikningsföretaget ingående markerna. Vid uppskattning av båtnaden har synemännen följt föreskrifterna i 10 kap. 60 § vattenlagen och alltså värderat markerna dels efter fö-

retagets genomförande, dels i nuvarande vattensjukt skick. Vid värderingen har hänsyn tagits såväl till jordens godhet samt till de blivande och nuvarande torrläggningsförhållandena som ock till i orten gängse priser å fullt torrlagd jord av likartad beskaffenhet. Skillnaden mellan blivande och nuvarande värden motsvarar båtnaden för företaget. Resultaten av värderingen och båtnadsuppskattningen återfinnes i värderingslängden (Bil. A), som även utgör hävdeförteckning för de i dikningssamfälligheten ingående markerna.

Då de i dikningssamfälligheten ingående markerna avvattnas genom ett enda dike, och då ej heller någon större nivåskillnad förefinnes mellan vissa områden, föreligga ej sådana förhållanden, att kostnaderna skola jämkas enligt bestämmelserna i 7 kap. 24 § vattenlagen. Hela dikningsföretaget behandlas alltså som en enda avdelning. Kostnaderna skola därför utan jämkning fördelas de olika fastigheterna emellan i direkt förhållande till båtnadsvärdena. Kostnaderna för torrläggning av dikningssamfälligheten ha av förrättningsmännen beräknats till 9.800:- kronor och den därvid uppkommande båtnaden av synemännen värderats till 9.795:- kronor. Dikningssamfälligheten relativa kostnadstal beräknas alltså till 9.800 : 0.795 = 1,000510.

Särskild kostnadsfördelningslängd har upprättats och bifogas detta utlåtande (Bilaga Da). I kolumn 5 av längden angives varje delägares och fastighets andel i de beräknade kostnaderna för dikningsföretagets utförande och i kolumn 6 de procenttal, efter vilka samtliga verkliga kostnader för företagets utförande och framtida underhåll skola fördelas. Sådana omständigheter, som omförmälas i 7 kap. 25-26 och 28-29 §§ vattenlagen, föreligga ej vid detta torrläggningsföretag.

Kostnaderna för denna syneförrättning skola enligt bestämmelserna i 10 kap. 30 och 79 §§ vattenlagen omedelbart av sökandena förskjutas. Kommer företaget till utförande, skola förrättningskostnaderna fördelas mellan samtliga delägare på samma sätt som företagets övriga kostnader.

Mom. 7. Dikningsföretagets utförande.

Företaget skall, därest sökandena vilja fullfölja detsamma, utföras i överensstämmelse med av förrättningsmannen upprättat förslag och med beaktande jämväl av de närmare bestämmelser, som framgå av detta utlåtande. Arbetet får påbörjas så snart denna syneförrättning tagit åt sig laga kraft. Företaget skall vara färdigt inom 10 år efter det att syneförrättningen fastställts. Angående förlängd arbetstid hänvisas till bestämmelserna i 7 kap. 58 § vattenlagen.

Utöver vad som föreskrives i arbetsbeskrivningen (Bil. C) är vid företagets utförande följande att iakttaga.

1/ Arbetet skall utlämnas på entreprenad på de villkor, som äro för delägarna mest gynnsamma och betryggande.

2/ Arbetet skall anmälas till Riksförsäkringsanstaltens ombud i orten eller till annan lämplig försäkringsanstalt, innan detsamma påbörjas. Sådan anmälan erfordras dock ej för den händelse blivande entreprenör är att anse som sådan arbetsgivare, som själv äger ombesörja försäkring för av honom anställda arbetare.

3/ De olika dikessträckorna skola följa på marken utstakade och på plankartan närmare angivna sträckningar.

4/ Under arnetets utförande får vattnet uppdämmas, dock icke så att växande gröda eller annan egendom skadas.

5/ Samtliga betongrör skola vara av fullgod beskaffenhet och fylla de fordringar, som närmare angivas i Kungl. Lantbruksstyrelsens fastställda normalbestämmelser för lantbruksrör av betong. Rören få levereras antingen som muffrör, falsrör eller lantbruksrör.

6/ På profilritningarna angivna höjdlägen för bottenlinjerna, vilka uträknats i förhållande till jämförelseplan och fixpunkter, skola gälla framför på förslagsritningarna angivna djupsiffror.

7/ Fixpunkter ha utsatts till ledning vid arbetets utförande och dikningsföretagets framtida underhåll. Deras lägen i plan och profil framgå närmare av föralagsritningarna och arbetsbeskrivningen (Bil. C).

8/ Fixpunkterna äro lagligen skyddade och få alltså ej övertäckas, borttagas eller på annat sätt förstöras. Vill jordägare borttaga fixpunkt, skall han därom göra anmälan till vederbörande lantbruksingenjör, som då låter avväga annan lämplig fixpunkt. Kostnaderna för lantbruksingenjörens i sådant hänseende företagna förrättning gäldas av dikningsföretaget.

Kommer företaget att understödjas med statsmedel, skola de särskilda föreskrifter, som eventuellt kunna bliva föreskrivna som villkor för statsunderstödets beviljande, vara bindande.

Mom. 8. Dikningsföretagets avsyning.

Sedan företaget blivit utfört, skall detsamma jämlikt bestämmelserna i 13 kap. 1 § vattenlagen avsynas av vederbörande lantbruksingenjör eller av den, han i sitt ställe förordnar. Företaget skall anses fullbordat, då avsyningsförrättaren överlämnat bevis om godkännande eller, för den händelse att företaget blivit understött med statsmedel, när vederbörande myndighet godkänt detsamma.

Mom. 9. Dikningsföretagets framtida underhåll.

Kostnaderna för företagets framtida underhåll, skola fördelas på samma sätt som kostnaderna för företagets första utförande. Gör någon sig skyldig till skadegörelse på de olika diksesträckorna med till dem hörande anläggningar och botar han ej efter tillsägelse omedelbart skadan, äger ordföranden i företagets styrelse eller också den, som lider men av skadegörelsen, att vid vederbörande häradsrätt föra talan mot den förestlige. Enskilda drä-

neringsledningar få tillkopplas endast i de brunnar, som utförts. Spillvatten får tilledas avloppet först sedan det blivit i erforderlig grad renat.

Mom. 10. Organisation m.m.

För handhavande av dikningsföretagets angelägenheter skola delägarna utse en styrelse, bestående av 1 ledamot (sysslomen).

Sysslomannen åligger:

att ombesörja företagets utförande samt kontrollera entreprenörens arbete - i den mån så finnes erforderligt med biträde av sakkunnig person;

att kontrollera, att återfyllningen av massorna för täckta avlopp sker enligt arbetsbeskrivningen;

att tillse att samtliga dikesströckor alltid hållas i fullgott skick samt ombesörja rensnings- och underhållsarbeten;

att i mån av behov verkställa utdebiteringar på sätt närmare stadgas i 3 kap. 20 § vattenlagen;

att över inkomster och utgifter föra fullständiga och med verifikationer försedda räkenskaper, vilka skola avslutas per kalenderår och därefter framläggas för delägarnas hörande och godkännande vid allmänt sammanträde;

att för sistnämnda ändamål och då så eljest kan finnas nödigt kalla delägarna till sammanträde i den ordning, som omförmäles i 7 kap. 64 § vattenlagen;

att vid alla sammanträden föra protokoll, vilket skall vara för delägarna tillgängligt senast inom 14 dagar efter sammanträdet;

att i övrigt vidtaga alla de åtgärder, som kunna finnas nödiga för företagets ändamålsenliga utförande och underhåll samt därvid beakta och följa de bestämmelser, som angivas i 7 kap. 61-65 §§ vattenlagen.

Till dikningsföretaget hörande handlingar och ritningar skola förvaras av sysslomannen för dikningsföretaget och hos honom hållas tillgängliga för envar, som vill granska dem eller taga avskrifter och kopior.

Företaget skall benämnas Norra Vrams dikningsföretag år 1954. Mål, som berörs företaget och som ej äro att hänföra till vattenmål, skola handläggas inför Luggude häradsrätt.

Mom. 11. Besvärshänvisning.

Den, som är missnöjd med åtgärd eller beslut under denna synesförrättning eller som vill föra talan mot synemännens utlåtande, äger att inom sextio dagar härefter till Söderbygdens vattendomstol, Stockholm, ingiva sina besvär i tre exemplar. I besvären skola fullständigt upptagas klagandens alla påståenden och skälen därtill och vid besvären kunna därjämte fogas de ytterligare handlingar, som klaganden vill åberopa till stöd för ändringsansökandet.

Mom. 12. Verkställighet.

Då denna synesförrättning ej skall underställas vattendomstols prövning, kommer detta utlåtande att gå i verkställighet i den ordning, som för laga kraft ägande dom är stadgad, för såvitt icke besvär anföres mot förrättningen inom den i mom. 11 här ovan angivna tiden.

Norra Vram den 3 juni 1954

I tjänsten:

Erik Alström

/Erik Alström/

Lantbruksingenjör.

Gunn Johansson Albin Olsson

Bilaga Da.

KOSTNADSFÖRDELNINGSLÄNGD

Fastighet / Ägare m. m.	Sök. o. likst. = S	Båtnad	Fastighets andel i: för särskild avdelning beräknad kostnad	Fastighets andel i: för samfälligheten beräknad kostnad	Fastighets andel i: samfälligheten verkliga kostnad	Samfällighets andel i gemensamma kostnader
		kronor	kronor	kronor	procent	procent
1	2	3	4	5	6	7
NORRA VRAMS SOCKEN.						
Norra Vram 36 36, avst.						
Birger Bengtsson	S	7338:-		7341:75	74,916	
Norra Vram 36 31, avst.						
Nils U. Nilsson	S	2457:-		2458:25	25,084	
Summa		9795:-		9800:--	100,000	

Norra Vram den 3 juni 1954

I tjänsten:

Erik Alström

/Erik Alström/

Lantbruksingenjör.

John Johansson Albin Olsson

STATENS REPRODUKTIONSANSTALT
208850

Fastighet / Ägare m. m.	Sök. o. likst. = S	Båtnad	Fastighets andel i			Samfällighets andel i gemensamma kostnader
			för särskild avdelning beräknad kostnad	för samfälligheten beräknad kostnad	samfällighetens verkliga kostnad	
		kronor	kronor	kronor	procent	procent
1	2	3	4	5	6	7