Blad 1.

SÖDERBYGDENS VATTENDOMSTOL
24 MAJ 1954

Ind 6/1954

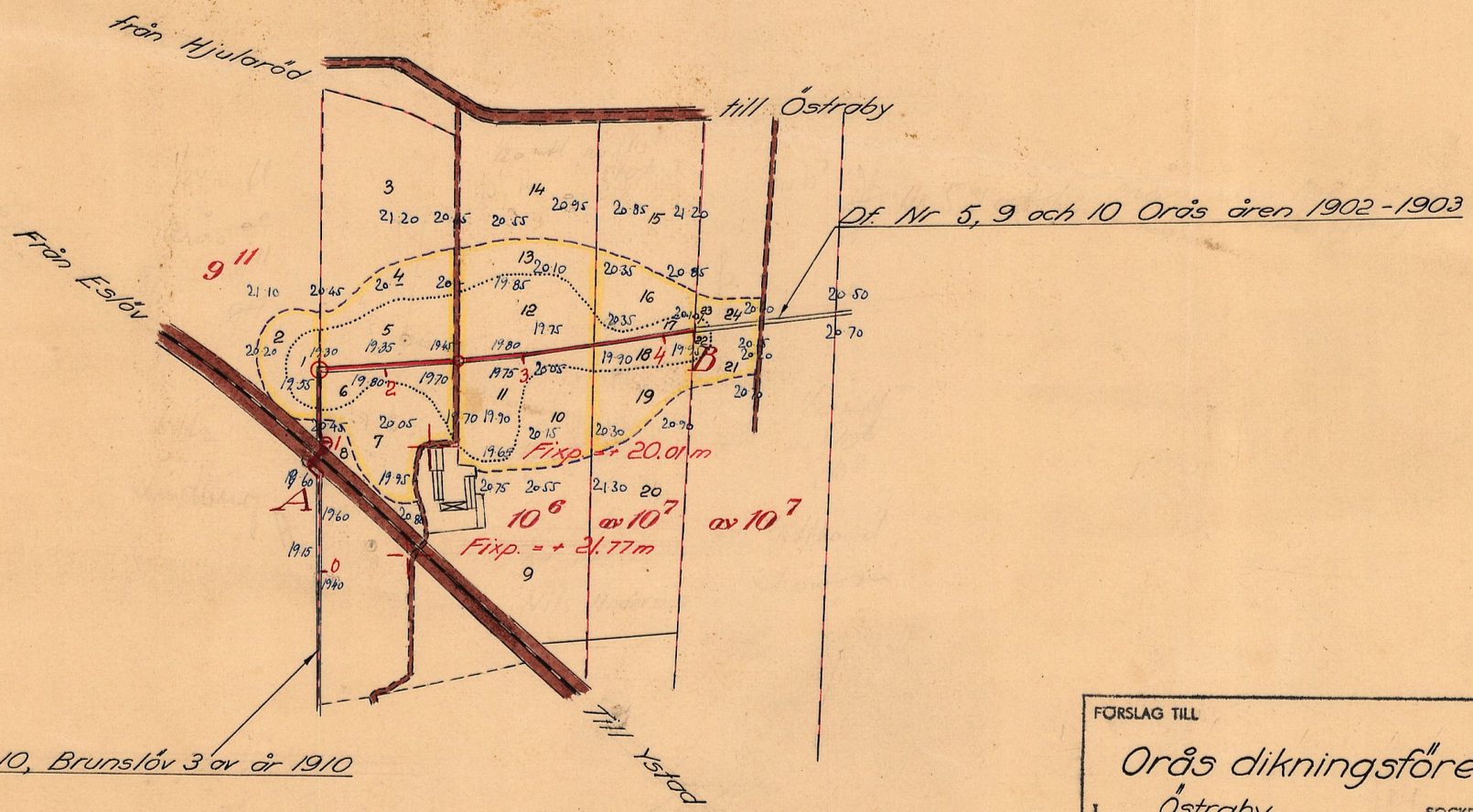


Skala 1:4000

m 100 0 100 200 300 400 m

LANTBRUKSSTYRELSEN
2 JUNI 1955
DIARIE Nr
SAK Nr

FÖRSLAG TILL

# Orås dikningsföretag år 1954

I Östraby SOCKEN(~~-NAR~~) AV Malmöhus LÄN

UPPRÄTTAT ÅR(-EN) 1952-1954 I (~~UTAN~~) SAMBAND MED SYNEFÖRRÄTTNING ENL. VATTENLAGEN AV

WVL.N:001 Erik Ahlström (NAMN)

ORIGINAL
~~KOPIA~~

M 3 1129 Lantbruksingenjör

ANTAL RITN. ST. 3 KUNGL LANTBRUKSSTYRELSENS ARKIV Nr 5775-1

Blad 2

SÖDERBYGDENS VATTENDOMSTOL
24 MAJ 1954

Fall D 6/1954

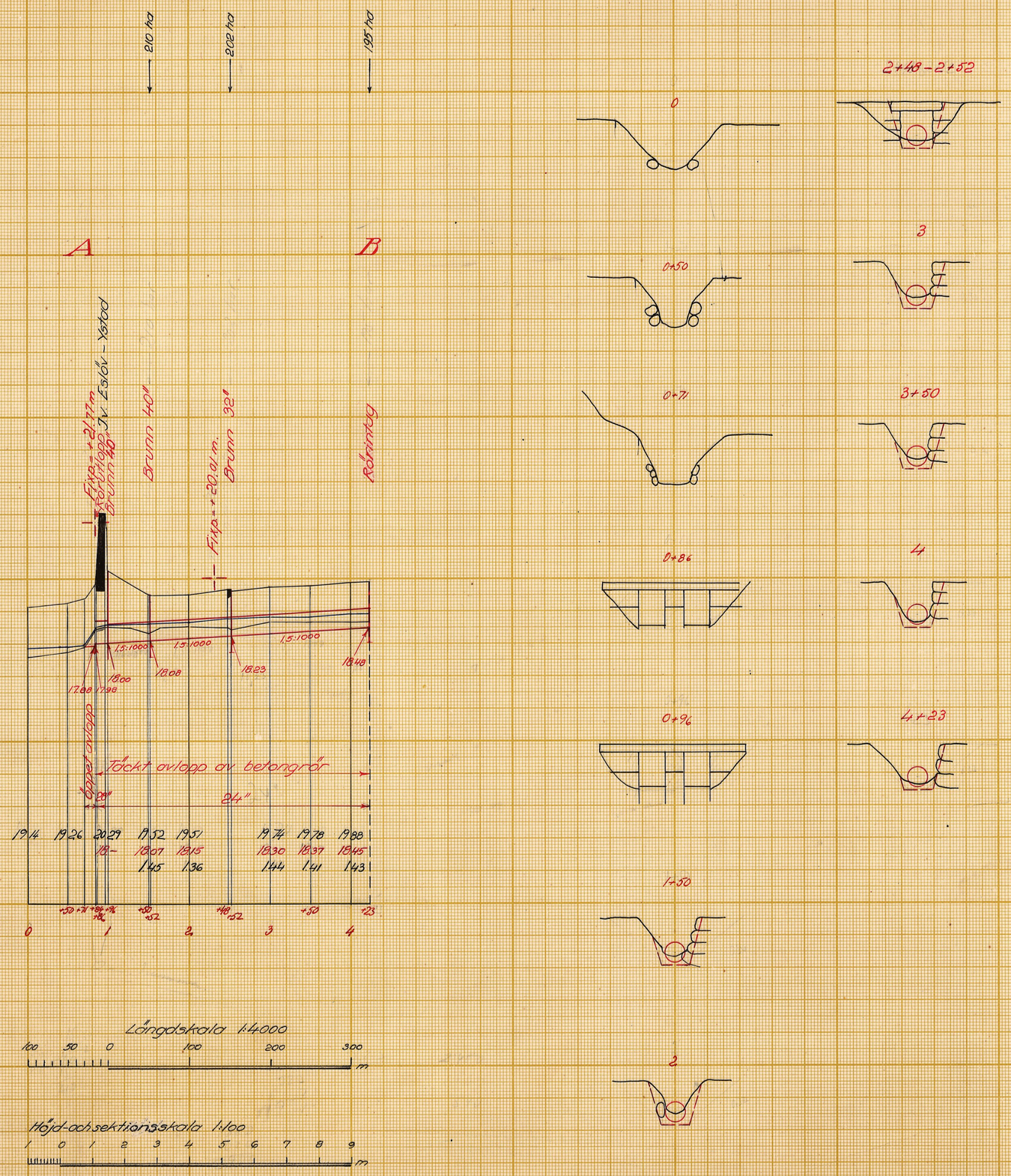


1855
190
1665

1970
315
1655

1848
1660
188

215
1660
1855

1432
323
1109

1810
150
1660

LANTBRUKSSTYRELSEN
2 JUNI 1955
DIARIE Nr
SAK Nr

Förslag till

# Orås dikningsföretag år 1954

i Östraby socken ~~(ner)~~ av Malmöhus län

upprättat år(-en) 1952–1954 {i / utan} samband med syneförrättning enl. vattenlagen av

Original
~~Kopia~~

NTN.Nr 002

(Namn)

Lantbruksingenjör
(Titel)

M 3 1129

Antal ritn. st. 3

Arkivnummer 5775-2

Blad 3

SÖDERBYGDENS VATTENDOMSTOL 24 MAJ 1954
BILD 6/1954

## Förslag till 40" brunn

Skala 1:50

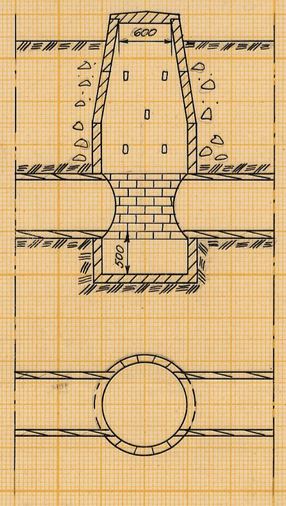


## Förslag till 32" brunn

Skala 1:50

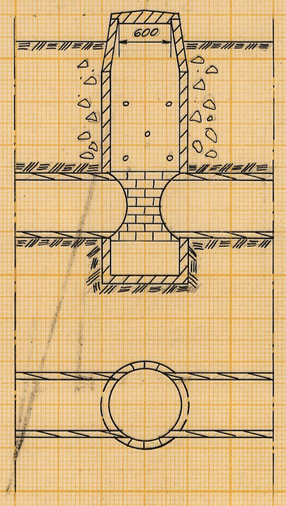


## Förslag till ommurning av rörintag vid 4+23

Skala 1:50

Längdsektion

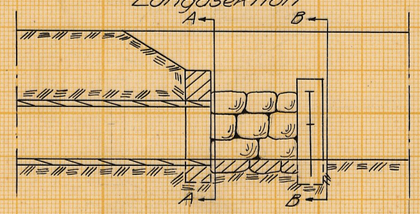


Sektion A-A

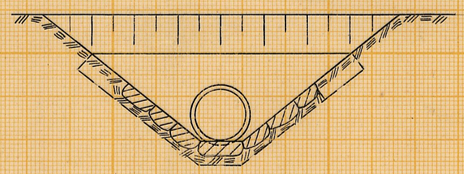

Sektion B-B

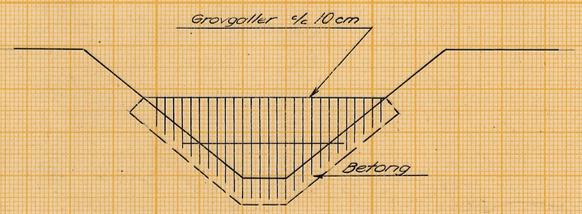


Skala 1:50

1 0 1 2 3 4 m

LANTBRUKSSTYRELSEN
2 JUNI 1955
DIARIE Nr
GAK Nr

Förslag till

**Orås dikningsföretag år 1954**

i Östraby socken ~~kommun~~ av Malmöhus län

upprättat åren 1952-1954 ~~utan~~ i samband med syneförrättning enl. vattenlagen av

RITN. Nr 003

Original ~~Kopia~~ M 3*1129

Erik Olsson
Namn

Lantbruksingenjör
Titel

Antal ritn. st. 3

LANTBRUKSSTYRELSENS LANTBRUKSNÄMNDENS ARKIV Nr. 5775-3

Lantbrukssyrelsen 3037 a. 53 okt. 4000

Statens Reproduktionsanstalt 1953
242153

5775-3
SÖDERBYGDENS VATTENDOMSTOL
22 MAJ 1954

M 3*1129

BUD 6/1954

Kungl. Lantbruksstyrelsens arkiv

LANTBRUKSSTYRELSEN
2 JUNI 1955
DIARIE Nr
SAK Nr

Handlingar

till

ORÅS DIKNINGSFÖRETAG ÅR 1954

i Östraby socken av Malmöhus län.

Upprättade vid laga syneförrättning

åren 1952-1954 av

Erik Alström

Lantbruksingenjör.

SÖDERBYGDENS VATTENDOMSTOL
22 MAJ 1954
Bil D 6/1954

Handlingar

till

ORÅS DIKNINGSFÖRETAG ÅR 1954

i Östraby socken av Malmöhus län.

Upprättade vid laga syneförrättning

åren 1952-1954 av

Erik Alström

Lantbruksingenjör.

Innehållsförteckning:


| | | |
|---|---|---|
| Protokoll | | sid. 1-8 |
| Bilagor 1 - 11 | | " 9-21 |
| Värderingslängd | Bil.A. | " 22-24 |
| Kostnadsförslag | " B. | " 25-26 |
| Arbetsbeskrivning | " C. | " 27-30 |
| Utlåtande | " D. | " 31-38 |
| Kostnadsfördelningslängd | " Da. | " 39 |


Till akten hör 3 ritningar.

# Ö V E R S I K T S K A R T A

**Skala 1: 50 000**

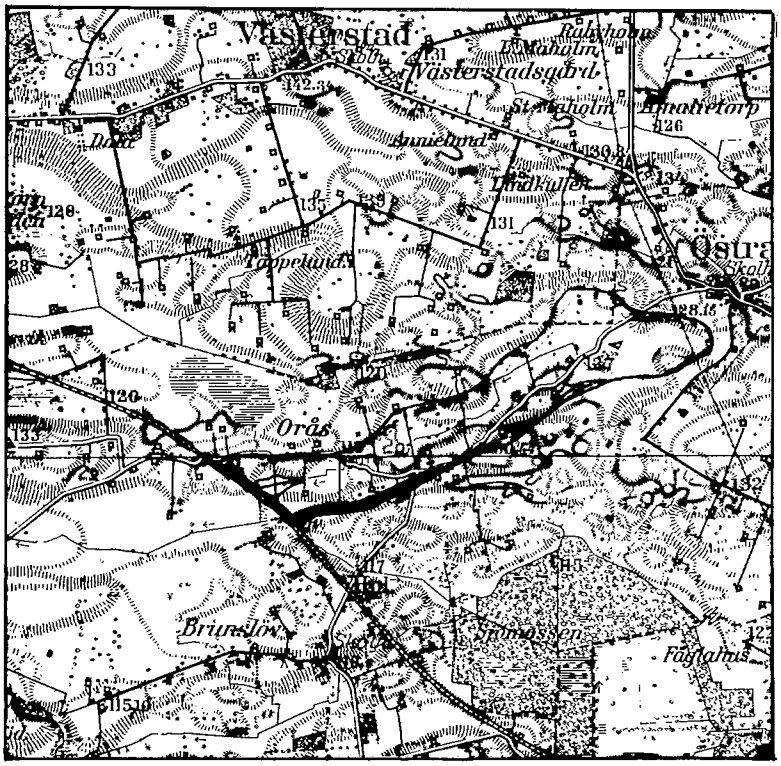

PROTOKOLL fört vid sammanträde för syneförrättning enligt vattenlagen angående torrläggning av marker tillhörande Orås n:ris 9 och 10 i Östraby socken av Malmöhus län.

<u>År 1952 den 4 november</u> inställde sig undertecknad, förrättningsman, jämte skiftesgodemännen Olof Andersson, Oderup, Östraby, och Folke Svensson, Östraby, hos Nils Andersson, Orås, Bjärsjölagård, för att jämlikt av länsstyrelsen utfärdat förordnande (bilaga 1) handlägga syneförrättning enligt vattenlagen för torrläggning av marker till Orås n:ris 9 och 10 i Östraby socken. Kungörelse angående förrättningens företagande denna dag hade av förrättningsmannen den 8 oktober 1952 översänts till pastorsämbetet i Östraby församling och hade denna kungörelse enligt å densamma tecknat bevis anslagits för vederbörande församling söndagen den 12 oktober 1952 ( bil. 2). Kungörelsen hade därjämte varit införd i Skånska Dagbladet den 9 oktober 1952. Till kända sakägare hade förrättningsmannen den 8 oktober 1952 översänt underrättelser om förrättningen. Över avsända kungörelsen, kalleleser och underrättelser hade en särskild förteckning upprättats, (bil. 3).

<u>Förutom synemännen hade följande tillstädesakommit:</u>

<u>Sökande till förrättningen:</u>

Nils Andersson, ägare 3/80 mtl. Orås $10^6$, 1/80 mtl. Orås $10^7$ enl. lagfart den 18/1 1933 § 19.

<u>Övriga sakägare och ombud:</u>

~~Gotthard Månsson, ägare~~ 1/40 mtl. av Orås $10^7$ enl. lagfart den 27/8 1947 nr 363

Otto Lindberg, äg. 1/24 mtl. Orås 9[11] enl. lagfart

Distriktschefen i III distriktet, Statens Järnvägar genom baningenjör Pehr Sjöstrand enligt fullmakt, bil. 4.

Df nr 5, 9 och 10 Orås åren 1902-1903 gm Adolf Hansson

Df nr 9 och 10 Orås och nr 3 Brunslöf av år 1910 gm Ernst Nilsson

§ 1.

Det för förrättningsmannen utförande föregrundet upplästes och bilades protokollet såsom bilaga 1.

§ 2.

Jäv emot synemännen hade ingen att anmäla. Synemännen visste sig ej heller stå i jävförhållande till nu kände sakägare. Gode männen förklarade, att de avlagt föreskriven ed samt att de innehade uppdrag att vara skiftesgodemän.

§ 3.

Inga hinder emot förrättningens handläggande eller det nu planerade företagets utförande hade ingen att anmäla.

§ 4.

Förrättningsmannen framlade plankarta över de marker, som torde bliva be-

rörda av det planerade företaget ävensom profilritningar över de avlopp, vilkas upptagande påyrkats i samband med verkställda förundersökningar.

§ 5.

Nils Andersson framvisade en karta jämte hävdeförteckning från 1830, som utvisade, att det av dikningsföretaget berörda markområdet redan då brukades i cirkulationsbruk.

§ 6.

Baningenjör Sjöstrand framhöll att järnvägen, om ombyggnaden av trumman blev för dyrbar, önskade begagna sig av bestämmelserna i 7 kap. 17 § vattenlagen och i stället ersätta skadan.

§ 7.

Förrättningsmannen meddelade, att han skulle underhandla med järnvägen om trummans ombyggnad samt därefter återigen kalla till sammanträde.

Orås, Bjärsjölagård den 4 november 1952

I tjänsten:

Erik Alström

/Erik Alström/

Lantbruksingenjör.

Nils Andersson  Olof Anderssoy

PROTOKOLL fört vid sammanträde för synefförrättning enligt vattenlagen angående torrläggning av marker tillhörande Orås n:ris 9 och 10 i Östraby socken av Malmöhus län.

<u>År 1954 den 26 april</u> inställde sig undertecknad, förrättningsman, jämte skiftesgodemännen Olof Andersson, Östraby, och Nils Aug. Nilsson, Bjärsjölagård, hos Nils Andersson, Orås, Bjärsjölagård, för att åter handlägga synefförrättningen. Kungörelse angående förrättningens företagande denna dag hade av förrättningsmannen den 2 april 1954 översänts till pastorsämbetet i Östraby församling och hade denna kungörelse enligt å densamma tecknat bevis (bilaga 5) anslagits för vederbörande församling den 11 april 1954. Kungörelsen hade därjämte den 5 april 1954 varit införd i Skånska Dagbladet. Till kände sakägare hade förrättningsmannen den 2 och 3 april 1954 översänt underrättelser om förrättningen. Över avsända kungörelser, kallelser och underrättelser hade en särskild förteckning upprättats (bilaga 6).

<u>Förutom synemännen hade följande tillstädeskommit:</u>

Nils Andersson

~~Gotthard Månsson~~

Otto Lindberg

Distriktschefen i III distriktet, Statens Järnvägar
gm ing. Erik Höög enl. fullmakt, Bil. 7.

~~Df nr 5, 9 och 10 Orås åren 1902-1903 gm~~

Df nr 9 och 10 Orås och nr 3 Brunslöf av år 1910 gm Ernst Nilsson.

§ 8.

Upplästes och godkändes protokollet från föregående sammanträde.

§ 9.

Förrättningsmannen redogjorde för av honom upprättat förslag till företagets utförande samt framlade till sakägarnas granskning de till företaget hörande handlingarna och ritningarna.

Förslagshandlingarna bilades protokollet:

| | | | |
|---|---|---|---|
| värderingslängden | såsom | bilaga | A, |
| kostnadsförslaget | " | " | B och |
| arbetsbeskrivningen | " | " | C. |

§ 10.

Avgavs <u>synemännens utlåtande</u> - se bilaga D med underbilaga Da - med tillkännagivande, att den med utlåtandet missnöjde ägde detsamma klandra genom besvär till Söderbygdens vattendomstol, Stockholm.

§ 11.

De närvarande förklarade sig beredda att välja sysloman och de utsågo härtill

Nils Andersson, Orås nr 10, Bjärsjölagård

Till revisorer utsågos: Gotthard Månsson och Otto Lindberg

§ 12.

Förrättningsmannen meddelade, att avskrifter och kopior av de till företaget hörande handlingarna och ritningarna skulle förvaras hos nysalsmannen och alltså inom trettio dagar överändas till Nils Andersson för att av honom hållas tillgängliga för envar, som önskar granska dem eller taga avskrifter och kopior.

§ 13.

Antecknades till protokollet, att kostnaderna för hamtlangning uppgått till 38:50 kr., vilka förskotterats av Nils Andersson. Annonskostnaderna för syneförrättningssammanträdena hade förskotterats av Nils Andersson med 72:80 kr. Godemännens räkningar uppgingo till 95:- kr., vilket betalades av Nils Andersson med 44:- kr till Olof Andersson, 27:- kr. till Nils Aug. Nilsson och 24:- kr. till Folke Svensson.

§ 14.

Antecknades, att arealerna för de berörda fastigheterna uppgingo till:

| | |
|---|---|
| Nils Andersson | 10 ha |
| Gotthard Månsson | 6 " |
| Otto Lindberg | 12 " |

§ 15.

Förrättningsmannen redogjorde för gällande bestämmelser rörande bidrag och lån av statsmedel till utförande av torrläggningsföretag.

§ 16.

Sakägarna överenskommo att ansöka om bidrag av statsmedel till sina kostnader för företagets utförande.

De uppdrogo åt Nils Andersson

att till Lantbruksnämnden i Malmöhus län inlämna ansökan om statsbidrag;

att, därest statsbidrag beviljas, med vederbörande myndighet avsluta kontrakt om arbetets utförande;

att uppbära och utkvittera det statsbidrag, som kan komma att beviljas; samt

att företräda delägarna i alla de övriga frågor, som avse bidrag av statsmedel.

§ 17.

Inget jäv anfördes mot Nils Aug. Nilsson, vilken inträtt i stället för Folke Svensson som skiftesgodemän.

§ 18.

Under förutsättning att ingen överklagar förrättningen uppdrogs åt sysslomannen att låta utföra företaget under eftersommaren 1954.

§ 19.

Förrättningsmannen meddelade, att han jämlikt 10 kap. 52 § vattenlagen översänt utdrag av förslag till utlåtande till Statens Järnvägar, se bil. 8-11. Något yttrande hade dock inte inkommit härifrån.

§ 20.

Då intet vidare förekom, upplästes och godkändes dagens protokoll samt förklarades förrättningen avslutad och upplöstes sammanträdet.

Orås, Bjärsjölagård den 26 april 1954

I tjänsten:

/Erik Alström/

Lantbruksingenjör.

Olof Andersson

Bilaga 1 / 446

Ek.D. nr 23/728 år 1947.

# RESOLUTION.

Översändes till e.o. lantbruksingenjören Erik Alström - - - - - - - - - - - - - - - - - - - - - - - - - - - - - - - - som förordnas att, därest laga hinder ej möter, i behörig ordning företaga den i närlagda ansökan omförmälda förrättning; skolande bevis om detta förordnandes emottagande skyndsamt hit insändas.

Malmö i landskansliet den 7 oktober 1947.

På länsstyrelsens vägnar:

T.Kinnman E.Wessman

MALMÖHUS LÄNS
HUSHÅLLNINGSSÄLLSKAP

23
728 47

1 OKT. 1947

L/ME

Till
Länsstyrelsen i Malmöhus län.

Med anledning av härvid fogade ansökan får Torrläggningsnämnden i Malmöhus län härigenom föreslå
e.o. lantbruksingenjören Erik Alström
såsom lämplig förrättningsman för ifrågavarande företag i Östraby socken, vilket av Torrläggningsnämnden tilldelats arbetsnamnet Orås nr 9 och 10.

Malmö den 25 september 1947.

Å TORRLÄGGNINGSNÄMNDENS I MALMÖHUS LÄN vägnar

Hannes Nilsson

45.

- 8 SEP. 1947

Till

Länsstyrelsen i Malmöhus län.

Vördsamt anhålles om förordnande för behörig förrättningsman att handlägga syneförrättning enligt 10 kap. vattenlagen rörande torrläggning av marker till min egendom Orås nr 9 och 10 i Östraby socken, Malmöhus län. Av förrättningen kommer att beröras järnvägen Ystad-Eslöv samt dessutom möjligen marker tillhöriga Otto Lindberg, Orås nr 9 och 10, Nils Månssons sterbhus, Orås nr 9 och 10, samt Ida Andersson, Orås 9 och 10.

Orås pr Bjärsjölagård den 6 september 1947.

Nils Andersson

Nils Andersson

Tel. Brunslöv 21.

Bilaga 2.

Kungörelse ang. torrläggningssammanträde tisdagen den 4 november 1952 kl. 14.oo

## K u n g ö r e l s e.

Sammanträde för syneförrättning angående torrläggning av marker till Orås nr 9 och 10 i Östraby socken av Malmöhus län kommer att hållas hos Nils Andersson, Orås, Bjärsjölagård, tisdagen den 4 november 1952 kl. 14.oo, då vederbörande sakägare hava att infinna sig personligen eller genom befullmäktigade ombud. Av förrättningen kommer dels att beröras marker till Orås n:ris 9 och 10, dels dikningsföretagen nr 5, 9 och 10 Orås åren 1902-1903 och 9 och 10 Orås, nr 3 Brunslöf av år 1910.

Malmö den 8 oktober 1952

I tjänsten:

Erik Alström

Lantbruksingenjör.

Anslaget i laga ordning i Östraby församling den 12/11 52

intygas av Kj. Barnelow p.l.

Anhålles att ovanstående kungörelse snarast möjligt anslås samt därefter med påtecknat bevis återsändes till förrättningsmannen, adr. Lundavägen 66, Malmö.

Bilaga 3.

# Förteckning

över kungörelser, kallelser och underrättelser, som avsänts vid syneförrättning angående torrläggning av marker tillhörande Orås n:ris 9 och 10 i Östraby socken av Malmöhus län.

| Adressat | Adress | Avsändningsdag |
|---|---|---|
| Pastorsämbetet i Östraby församling | Östraby | 8/10 1952 |
| Skiftesgodemannen Nils Aug. Nilsson, Brunslöv nr 4, | Bjärsjölagård | -"- |
| " Folke Svensson, Östraby boställe, | Östraby | -"- |
| Lantbrukare Nils Andersson, Orås nr 10, | Bjärsjölagård | -"- |
| " Gotthard Månsson, " | " | -"- |
| " Otto Lindberg " | " | -"- |
| Distriktschefen i III distriktet, Statens Järnvägar, | Malmö | -"- |
| Sysslomannen för df nr 5, 9 och 10 Orås åren 1902-1903: ovannämnde Nils Andersson | | |
| Sysslomannen för df nr 9 och 10 Orås och nr 3 Brunslöf av år 1910: | | |
| Lantbrukare Ernst Nilsson, Orås nr 9, | Askeröd | -"- |

Malmö den 8 oktober 1952

/Erik Alström/

Lantbruksingenjör.

Bilaga 4.

STATENS JÄRNVÄGAR

III DISTRIKTET

**Distriktssekreteraren och ombudsmannen**

D.-nr D 684/52

# *Rättegångsfullmakt*

*Med stöd av § 67 i Kungl. Maj:ts instruktion för Järnvägsstyrelsen med underlydande linjebefäl den 22 juni 1928, införd i Svensk Författningssamling nr 216 samma år, befullmäktigar jag härigenom* ~~*innehavaren härav*~~ *Benny Nilsson i Höörsnäset eller den, han i sitt ställe förordnar, att*

*utföra och bevaka Statens järnvägars*

*talan* ~~*i mål mot*~~ *vid förrättningen ang. Torslöggning till Arås 9 och 10 m.m. i Ostraby socken*

*Ombudets laga åtgärder godkännas.*

*Malmö den 11 oktober 1952.*

*Bevittnas:*

F. Selander

S J form. nr 5
(1936)

Bilaga 5.

Kungörelse ang. torrläggningssammanträde måndagen den 26 april 1954 kl. 10.-

## K u n g ö r e l s e.

Nytt sammanträde för syneförrättning angående torrläggning av marker till Orås n:ris 9 och 10 i Östraby socken av Malmöhus län kommer att hållas hos lantbrukare Nils Andersson, Orås, Bjärsjölagård, måndagen den 26 april 1954 kl. 10.-, då vederbörande sakägare ha att infinna sig personligen eller genom befullmäktigade ombud. Av förrättningen kommer dels att beröras marker till Orås n:ris 9 och 10, dels järnvägen Eslöv-Ystad.

Malmö den 2 april 1954

I tjänsten:

Erik Alström

Lantbruksingenjör.

Anslaget i laga ordning i Östraby församling den 11/4

intygas av

---

Anhålles att ovanstående kungörelse snarast möjligt anslås samt därefter med påtecknat bevis återsändes till förrättningsmannen, adr. Lundavägen 66, Malmö.

Bilaga 6.

# Förteckning

över kungörelser, kallelser och underrättelser, som avsänts vid syneförrättning angående torrläggning av marker tillhörande Orås n:ris 9 och 10 i Östraby socken av Malmöhus län.

| Adressat | Adress | Avsändningsdag |
|---|---|---|
| Pastorsämbetet i Östraby församling | Östraby | 2/4 1954 |
| Skiftesgodemannen Folke Svensson, Östraby boställe, | " | " " |
| " Olof Andersson, Oderup nr 2, | " | " " |
| Lantbrukare Nils Andersson, Orås nr 10, | Bjärsjölagård | " " |
| " Gotthard Månsson, " | " | " " |
| " Otto Lindberg, " | " | " " |
| Distriktschefen i III distriktet, Statens Järnvägar, Malmö | | 3/4 " |

Sysslomannen för df nr 5, 9 och 10 Orås åren 1902-1903:
ovannämnde Nils Andersson

Sysslomannen för df nr 9 och 10 Orås och nr 3 Brunslöf av år 1910:

| | | |
|---|---|---|
| Lantbrukare Ernst Nilsson, Orås nr 9, | Askeröd, | 2/4 " |
| Skiftesgodemannen Nils Aug. Nilsson, Brunslöv nr 4, | Bjärsjölagård | 5/4 " |

Malmö den 3 april 1954

Erik Alström

/Erik Alström/

Lantbruksingenjör.

Bilaga 7.

STATENS JÄRNVÄGAR

28 BANSEKTIONEN
**Baningenjören**

D.-nr

*Anhålles att i svarsskrivelse ovanstående diarienummer angives.*

**FULLMAKT.**

Härigenom befullmäktigas Ingenjör Erik Höög att i mitt ställe statens järnvägars talan föra och rätt bevaka vid fortsatt syneförrättning rörande torrläggning av marker till Orås nr 9 och 10 i Östraby socken av Malmöhus län.

Ombudets laga åtgärder godkännas.

Denna fullmakt är utfärdad i anslutning till tidigare för mig gällande fullmakt.

Ystad den 24 april 1954.

Pehr Sjöstrand

(Pehr Sjöstrand)
Baningenjör,
föreståndare för 28 bansektionen
Tel. Ystad 278.

På en gång närvarande vittnen:

R. Rodestam
Ystad

Göte Nilsson
Ystad.

Bilaga 8

Till

Distriktschefen vid Statens Järnvägars III distrikt,

M a l m ö.

Sedan jag av Länsstyrelsen förordnats att vid syneförrättning upprätta förslag till utförande av Oås dikningsföretag år 1954 i Östraby socken av Malmöhus län, har sådant förslag nu av mig upprättats, och kommer detsamma att föreläggas intressenterna vid sammanträde den 26 april 1954 kl. 10.- hos lantbrukare Nils Andersson, Oås, Bjärsjölagård. Då det planerade dikningsföretaget berör järnvägen Eslöv-Ystad, får jag härmed överlämna ett utdrag av mitt förslag till utlåtande i ärendet med anhållan om Edert yttrande jämlikt bestämmelserna i 10 kap. 52 § vattenlagen.

Malmö den 3 april 1954

I tjänsten:

Erik Alström

/Erik Alström/

Bilaga 9

UTDRAG av förslag till utlåtande, avgivet vid syneförrättning angående Oås dikningsföretag år 1954 i Östraby socken av Malmöhus län.

Mom. 3. Broar och trummor.

Järnväg.

Det gamla avloppet korsar järnvägslinjen Eslöv-Ystad mellan sektionerna 0+86 och 1. I korsningspunkten finnes en stentrumma belägen på höjden +18.50 m.

Då den nuvarande trumman ej utförts till erforderligt djup måste den ersättas med en ny trumma av 700 mm (28") betongrör. Trumman skall utföras helt på sidan av den gamla trumman enligt Baningenjörens skrivelse D.-nr 32 a av den 21/11 1952. Trumman skall ligga på höjden +17.98 m. vid nedströmssidan och på höjden +18.00 m. vid uppströmssidan. Vid trummans ändpunkt nedströms skall ommurning av rörutlopp utföras och vid trummans ändpunkt uppströms skall en kopplings- och anslutningsbrunn utföras. Denna bör utföras av betongrör med 1000 mm.(40") inre diameter, med 500 mm slamrum, omskolas med sten och grovt grus samt förses med lämpliga öppningar så att vattnet från järnvägsdikena obehindrat kan inrinna i brunnen.

Distriktschefens ombud, baningenjör Pehr Sjöstrand meddelade vid sammanträdet den 4 november 1952, att statens järnvägar önskade begagna sig av bestämmelserna i 7 kap. 17 § vattenlagen. Då kostnaden för ombyggnaden av järnvägstrumman ej är avsevärt större än beloppet av den skada, som uppstår därigenom, att arbetet icke utföres, ålägges därför statens järnvägar att bekosta och utföra ombyggnaden av trumman jämte brunn å uppströmssidan.

Malmö den 3 april 1954

I tjänsten:

/Erik Alström/

Lantbruksingenjör.

Bilaga 10.

Avskrift.

Baningenjören Herr P. Sjöstrandh,

28:e bansektionen,

Y s t a d.

Med anledning av gårdagens sammanträde i Oås får jag härmed meddela, att antingen en 24" rörledning kan läggas i befintlig trumma, varvid den andra trumman begagnas i befintligt skick vid exceptionella flöden eller också att en helt ny trumma av 28" rör lägges vid sidan om den nuvarande
./. trumman. Profilritning över trumman bifogas.

Malmö den 5 november 1952

I tjänsten:

Erik Alström

/Erik Alström/

Vidimeras ex officio:

Erik Alström

Bilaga 11.

STATENS JÄRNVÄGAR

Ystad den 21.11.1952.

28 BANSEKTIONEN
Baningenjören

D.-nr 32 a.
Anhålles att i svarsskrivelse ovanstående diarienummer angives.

Lantbruksingenjör Erik Alström
Lundavägen 66
MALMÖ

H/Ab

Järnvägstrumma vid Oråå.

Med anledning av Eder skrivelse den 5.11.1952 får jag härmed meddela, att trumman bör utföras vid sidan om den befintliga. Kostnaderna ha beräknats till 5300:- kronor.

Högaktningsfullt

(Pehr Sjöstrand)

Bilaga A.

# VÄRDERINGSLÄNGD

| Fastighet och ägare / Ägobeskrivning | Ägofigur-nr | Förbättrad mark: åker, tomt, hektar | Förbättrad mark: annan, hektar | Värde pr ha: före, kronor | Värde pr ha: efter, kronor | Båtnad: pr ha, kronor | Båtnad: pr ägofigur, kronor |
|---|---|---|---|---|---|---|---|
| ÖSTRABY SOCKEN | | | | | | | |
| 1/24 mtl. Oråa $9^{11}$ | | | | | | | |
| Otto Lindberg. | | | | | | | |
| A. Alstringsbåtnad. | | | | | | | |
| Åker | 1 | 0,12 | | 3100 | 5000 | 1900 | 228:- |
| " | 2 | 0,20 | | 4400 | " | 600 | 120:- |
| Summa | | 0,32 | | | | | 348:- |
| 3/80 mtl. Oråa $10^{6}$ | | | | | | | |
| Nils Andersson. | | | | | | | |
| A. Alstringsbåtnad. | | | | | | | |
| Åker | 4 | 0,26 | | 4400 | 5000 | 600 | 156:- |
| " | 5 | 0,40 | | 3100 | " | 1900 | 760:- |
| " | 6 | 0,21 | | 3100 | " | " | 399:- |
| " | 7 | 0,45 | | 4400 | " | 600 | 270:- |
| " | 10 | 0,40 | | 4400 | " | " | 240:- |
| " | 11 | 0,40 | | 3100 | " | 1900 | 760:- |
| " | 12 | 0,50 | | 3100 | " | " | 950:- |
| " | 13 | 0,31 | | 4400 | " | 600 | 186:- |
| A - Summa | | 2,93 | | | | | 3721:- |
| B. Brukningsbåtnad. | | | | | | | |
| Ägofigurerna | 3-14 | 6,13 | | | | 800 | 4904:- |
| C. Båtnad av annat slag. | | | | | | | |
| Förbättring av infartsväg m.m. | | - - | | | | | 2000:- |
| B+C - Summa | | 6,13 | | | | | 6904:- |
| Totalsumma kronor | | | | | | | 10625:- |

Lantbruksstyrelsen 3044 n, 50 okt. 20000.

STATENS REPRODUKTIONSANSTALT 432150

| Fastighet och ägare / Ägobeskrivning | Ägofigur-nr | Förbättrad mark: åker, tomt, hektar | Förbättrad mark: annan, hektar | Värde pr ha: före, kronor | Värde pr ha: efter, kronor | Båtnad: pr ha, kronor | Båtnad: pr ägofigur, kronor |
|---|---|---|---|---|---|---|---|
| **1/80 mtl. av Orås $10^7$** | | | | | | | |
| **Nils Andersson.** | | | | | | | |
| **A. Alstringsbåtnad.** | | | | | | | |
| Åker | 16 | 0,31 | | 4400 | 5000 | 600 | 186:- |
| " | 17 | 0,08 | | 3100 | " | 1900 | 152:- |
| " | 18 | 0,16 | | 3100 | " | " | 304:- |
| " | 19 | 0,31 | | 4400 | " | 600 | 186:- |
| A - Summa | | 0,86 | | | | | 828:- |
| **B. Brukningsbåtnad.** | | | | | | | |
| Ägofigurerna | 15-20 | 2,75 | | | | 700 | 1925:- |
| B - Summa | | 2,75 | | | | | 1925:- |
| Totalsumma kronor | | | | | | | 2753:- |
| **1/40 mtl. av Orås $10^7$** | | | | | | | |
| **Gotthard Månsson.** | | | | | | | |
| **A. Alstringsbåtnad.** | | | | | | | |
| Åker | 21 | 0,16 | | 4400 | 5000 | 600 | 96:- |
| " | 22 | 0,02 | | 3100 | " | 1900 | 38:- |
| " | 23 | 0,01 | | 3100 | " | " | 19:- |
| " | 24 | 0,09 | | 4400 | " | 600 | 54:- |
| Summa | | 0,28 | | | | | 207:- |
| **Sammanställning.** | | | | | | | |
| **1/24 mtl. Orås $9^{11}$** | | | | | | | |
| Otto Lindberg | 1-2 | 0,32 | | | | | 348:- |
| **3/80 mtl. Orås $10^6$** | | | | | | | |
| Nils Andersson | 3-14 | 2,93 | | | | | 10625:- |
| **1/80 mtl. av Orås $10^7$** | | | | | | | |
| Nils Andersson | 15-20 | 0,86 | | | | | 2753:- |
| Överföres | | 4,11 | | | | | 13726:- |

# VÄRDERINGSLÄNGD

| Fastighet och ägare / Ägobeskrivning | Ägofigur-nr | Förbättrad mark: åker, tomt, hektar | Förbättrad mark: annan, hektar | Värde pr ha: före, kronor | Värde pr ha: efter, kronor | Båtnad: pr ha, kronor | Båtnad: pr ägofigur, kronor |
|---|---|---|---|---|---|---|---|
| Överfört | | 4,11 | | | | | 13726:- |
| 1/40 mtl. av Oråe 10[7] | | | | | | | |
| Gotthard Månsson | 21-24 | 0,28 | | | | | 207:- |
| Summa | | 4,39 | | | | | 13933:- |
| | | Summa alstringsbåtnad | | | | | 5104:- |
| | | " brukningsbåtnad | | | | | 6829:- |
| | | " båtnad av annat slag | | | | | 2000:- |

Oråe den 26 april 1954.

I tjänsten:

/Erik Alström/

Lantbruksingenjör

Nils Ingvarsson

Olof Andersson

| Fastighet och ägare<br>Ägobeskrivning | Ägo-figur-nr | Förbättrad mark | | Värde pr ha | | Båtnad | |
|---|---|---|---|---|---|---|---|
| | | åker, tomt | annan | före | efter | pr ha | pr ägofigur |
| | | hektar | hektar | kronor | kronor | kronor | kronor |

Bilaga B.

# KOSTNADSFÖRSLAG

| Läge | Längd m | Arbete, material e. d. | Antal | à-pris kr. | Kostnad kronor | Summa kronor |
|---|---|---|---|---|---|---|
| | | **Dikesträckan A - B.** | | | | |
| 0+74-0+86 | 12 | Schaktning av lerbl. sand m. sten $m^3$ | 25 | 4:- | 100:- | |
| 0+86-1 | 14 | Trumma för järnvägen Ystad-Eslöv skall utföras och bekostas av Statens Järnvägar | | | - | |
| 1-1+52 | 52 | Betongrör 24" m | 52 | 19:- | 988:- | |
| | | Schaktning, stämpling, rörläggning och återfyllning m | 52 | 6:- | 312:- | |
| 1+52-2+48 | 96 | Betongrör 24" m | 96 | 19:- | 1824:- | |
| | | Schaktning, stämpling, rörläggning och återfyllning m | 96 | 5:- | 480:- | |
| 2+48-2+52 | 4 | Betongrör 24" m | 4 | 19:- | 76:- | |
| | | Schaktning, stämpling, rörläggning och återfyllning m | 4 | 15:- | 60:- | |
| 2+52-4+23 | 171 | Betongrör 24" m | 171 | 19:- | 3249:- | |
| | | Schaktning, stämpling, rörläggning och återfyllning m | 171 | 4:- | 684:- | 7773:- |
| Tills. | 349 | meter | | | | |
| Ommurning av rörutlopp vid 0+86, utföres och bekostas av Statens Järnvägar | | | | | - | |
| Brunn med 40" inre diameter, kopplingar m.m. vid 1 utföres och bekostas av Statens Järnvägar | | | | | - | |
| Brunn med 40" inre diameter, kopplingar m.m. vid 1+52 | | st. | 1 | 200:- | 200:- | |
| Brunn med 32" inre diameter, kopplingar m.m. vid 2+52 | | st. | 1 | 140:- | 140:- | |
| Ommurning av rörintag vid 4+23 enl. ritning | | " | 1 | 250:- | 250:- | 590:- |
| Ersättning till äg. av fastigheten Oråa 9[11] för bort- | | | | | | |
| | | Överföres | | | | 8363:- |

Lantbruksstyrelsen 3047 n. 1951 juli, 20 000.

STATENS REPRODUKTIONSANSTALT 300351

| Läge | Längd m | Arbete, material e. d. | Antal | à-pris kr. | Kostnad kronor | Summa kronor |
|---|---|---|---|---|---|---|
| | | Överfört | | | | 8363:- |
| | | grävd mark genom dikets vidgning $m^2$ | 15 | 0.50 | 7:50 | |
| | | Ersättning till äg. av fastigheten Orå 9[11] för intrång av jordupplag $m^2$ | 25 | 0.50 | 12:50 | 20:- |
| | | För oförutsedda fall, arbetsledning m.m. tillägges c:a 10 % | | | | 817:- |
| | | | Summa Kronor | | | 9200:- |

Orå, Bjärsjölagård den 26 april 1954

Erik Alström

/Erik Alström/

Bilaga C.

## Arbetsbeskrivning.

Arbetet skall utföras i enlighet med förslagshandlingar och ritningar, därvid bl.a. följande skall iakttagas:

1/ Entreprenören skall i samråd med arbetsstyrelsen bestämma på vilken sida de uppschaktade jordmassorna från den öppna dikessträckan skall läggas. Massorna skola uppläggas med 1.0 m. frikant. Jordvallarna skola genomgrävas vid tillstötande diken och svackor, så att ytvattnet obehindrat kan avrinna till avloppet.

2/ Ras och skred, som möjligen uppkomma i den öppna dikessträckan, innan företaget i dess helhet färdigställts, skola omedelbart avhjälpas och erforderliga förstärkningsarbeten utföras.

3/ Sten, som förekommer bland schaktningsmassorna från de öppna dikessträckorna, skola sammanföras i särskilda rösen och få ej under några villkor blandas med de lösa massorna.

4/ Träd och buskar utmed de nya dikessträckorna skola rothuggas och borttagas.

5/ Vattnet i avloppen får under den tid, då arbete pågår, uppdämmas och regleras i den omfattning, som erfordras för arbetets ändamålsenliga utförande, dock icke så att skada uppstår. Vattenståndet får sålunda ej uppdämmas till sådan höjd, att omgivande marker skadas och ej heller så, att vattenbrist uppkommer nedanför uppdämningen. Efter uppdämning skall vattenståndet nedsänkas med försiktighet, så att skada ej uppstår.

6/ Sten, som ligger hindrande i vägen för rörledning, skall upptagas.

7/ Inga rör få nedläggas förrän de blivit godkända av vederbörande lantbruksingenjör eller av den, han i sitt ställe förordnar.

8/ Rörledning får ej täckas, förrän den blivit godkänd av vederbörande lantbruksingenjör eller av den, han i sitt ställe förordnar.

9/ Rörledning skall efter sådant godkännande omedelbart höljas till 0,6 m. djup, räknat från ledningens överkant.

10/ Sådan höljning skall utföras genom påfyllning av ur rörgraven uppschaktade jordmassor, och om dessa massor ej äro tillräckliga, genom nerschaktning från siderna.

11/ Samtliga ur rörgraven uppschaktade massor skola återfyllas.

12/ Fyllningen får ej innehålla sten.

13/ Fyllningen skall packas väl, särskilt under och på båda sidor om rörsträngen samt stötas väl, så att framtida sättningar i möjligaste mån förhindras.

14/ Ommurningen vid 4+23 skall utföras av betong med minst 300 kg cement per $m^3$ samt grundläggas på underlag av skärv.

15/ Om entreprenören vill utföra återfyllningen med maskin, skall han först för hand hölja rörledningen till 30 cm höjd, räknat från ledningens överkant, och därefter återfylla återstående massor med maskin. Innan maskinarbetet påbörjas, skola alla stenar bortsorteras och läggas i upplag bakom rörgraven, varefter jordmassorna med iakttagande av den största försiktighet skola återföras i rörgraven. Planeringsmaskinen får ej föras närmare rörgraven än 0,5 m. och givetvis ej köras över densamma.

16/ Enskilda rörledningar, som utmynna intill en brunn, skola av entreprenören kostnadsfritt kopplas i brunnen, därest jordägaren eller arrendatorn tillhandahåller för sådan koppling erforderliga rör.

17/ Kopplingen av sådana rörledningar, som utmynna på längre avstånd från brunnarna, skola, därest jordägaren eller arrendatorn därom gör framställning utföras av entreprenören, men bekostas av jordägaren eller arrendatorn.

18/ Samtliga brunnar skola försänkas 0,5 m. räknat från utloppsrörets underkant, samt förses med hållbart lock av armerad betong.

19/ Brunnar med större diameter än 24" skola utföras av betongrör med ett mellanskift av brunnstegel eller betongsten.

20/ I brunnsväggarna skola upptagas hål i tillräckligt antal, så att dagvatten obehindrat kan rinna in i brunnarna. För koppling av blivande täckdiken skola dessutom i brunnarna på lämpliga höjder inkopplas minst 3 st. 4" tegelrör eller det större antal rör, som betingas av rådande förhållanden.

21/ Samtliga brunnar skola uppdragas till 0,30 m. över markytan.

22/ Samtliga brunnar skola grundläggas på fast underlag, förses med botten av betong samt omskolas med sten och grovt grus.

23/ Bottnen skall vara igjuten i den understa brunnsringen, innan denna nedsättes, därest detta ej medför särskildasvårigheter vid brunnens byggande. I sådant fall skall bottnen igjutas sedan den nedersta brunnsringen färdigställts, eller ock skall bottnen sättas på underlag av 3" plank.

24/ Kopplingarna i brunnarna skola vara ordentligt utförda och de kopplade rören sammanfogade med brunnsväggen medelst cementbruk.

25/ Vederbörande lantbruksingenjör äger meddela de särskilda föreskrifter, som erfordras, därest det under arbetets utförande visar sig nödvändigt att förstärka grunden för vissa täckta dikessträckor med till dem hörande brunnar. Blivande entreprenör är skyldig att omedelbart underrätta vederbörande lantbruksingenjör för den händelse grundförstärkning erfordras.

26/ <u>Fixpunktsbeskrivning</u>.

<u>Fixp. =+ 21,77 m.</u>

Vertikal järndubb i jordfast sten invid NV grindstolpen å SV sidan av järnvägen Eslöv-Ystad. Övergången belägen å Nils Anderssons gård, Oråa 9 och 10, c:a 100 m SO om trumma genom järnvägen vid sektion 0+86.

<u>Fixp. =+ 20.01 m.</u>

Horisontal järndubb i grundmur av betong för loglänga å Nils Anderssons gård, Oråa 9 och 10, på N gaveln, 20 cm Ö om knuten och 33 cm från grundens överdel, c:a 58 m. S diket.

Orås, Bjärsjölagård den 26 april 1954

Erik Alström

/Erik Alström/

Bilaga D.

UTLÅTANDE, avgivet vid syneförrättning angående torrläggning av marker till Oråa n:ris 9 och 10 i Östraby socken av Malmöhus län.

Mom. 1. Förordnande m.m.

Genom länsstyrelsens resolution den 7 okt. 1947 förordnades undertecknad, förrättningsman, att handlägga syneförrättning enligt vattenlagen angående torrläggning av marker till Oråa n:ris 9 och 10 i Östraby socken av Malmöhus län. Inga hinder har ej anmälts mot förrättningens handläggande eller det avsedda dikningsföretagets utförande, ej heller har sådant hinder av synemännen kunnat utrönas. Det planerade torrläggningsföretaget avser "dikning", varför syneförrättningen handlagts enligt de bestämmelser i vattenlagen, som gälla för sådant företag. Dikningsföretaget berör marker tillhörande Oråa n:ris 9 och 10 i Östraby socken samt järnvägslinjen Eslöv-Ystad.

Mom. 2. Dikningsföretagets läge, omfattning, planläggning m.m.

Dikningsföretaget, som tillhör Kävlingeåns nederbördsområde nr 92, ligger omkring 2,5 km OSO om Askeröds järnvägsstation på järnvägslinjen Eslöv-Ystad. På hithörande översiktskarta har dikningsområdet utmärkts med gul färg.

De marker, om vilkas torrläggning det är fråga, avvattnas nu genom ett öppet avlopp. Dess sträckning framgår av plankartan. Avloppet har emellertid ej utförts med erforderliga dimensioner och djup, varför vissa av de marker, vilka för sin torrläggning äro beroende av detsamma, nu besväras av vatten. Förrättningsmannen har därför på sökandenas begäran upprättat förslag till utförande av nytt avlopp (dikessträckan A-B) till det djup och med de dimensioner i övrigt, som erfordras för ändamålsenlig torrläggning av de nu vattenskadade markerna. Enligt förrättningsmannens förslag, vilket närmare framgår av förslagshandlingarna och ritningarna, skall för det gemensamma dikningsföretaget denna dikessträcka

utföras.

För samtliga dikessträckor ha prefilritningar upprättats. Ritningarna angiva de olika dikessträckornas djup och övriga dimensioner ävensom läget för de emmuringar och de brunnar, som skola utföras. För sistnämnda konstarbeten ha särskilda typritningar upprättats. De täckta dikessträckornas lägen på marken markeras på hithörande plankarta av röda, heldragna linjer. Läget för brunnar har utmärkts med röda ringar.

Vid bestämmandet av de olika dikessträckornas dimensioner har förrättningsmannen tagit hänsyn till såväl nederbördsområdets storlek och topografi samt avrinningen från detsamma som ock till rådande fallförhållanden. Nederbördsområdet har fastställts dels genom särskilda undersökningar på marken, dels med ledning av Ekonomiska kartverkets karter över trakten. Storleken av de områden, som avvattnas till de olika dikessträckorna, framgår av prefilritningarna. Den vattenmängd, som skall kunna avbördas, har beräknats med ledning av nederbördsområdets omfattning och under antagande att avrinningen vid normala flöden uppgår till högst 1,0 liter per sekund och hektar.

Samtliga de marker, vilka enligt synemännens åsikt beredas i form av ökad alstringsförmåga, därest det nu planerade dikningsföretaget kommer till utförande, ha kartlagts och avfattats på hithörande plankarta. Hela området har dessutom nivåavvägts.

Mom. 3. Broar och trummor,

Järnväg.

Det gamla avloppet korsar järnvägslinjen Malöv-Ystad mellan sektionerna 0+86 och 1. I korsningspunkten finnes en stentrumma belägen på höjden + 18.50 m.

Då den nuvarande trumman ej utförts till erforderligt djup måste den ersättas med en ny trumma av 700 mm (28") betongrör. Trumman skall utföras helt på sidan av den gamla trumman enligt Baningenjörens skrivelse D.-nr 32 a av den 21/11 1952. Trumman skall ligga på höjden + 17.98 m. vid nedströmssidan och på

höjden + 18.00 m. vid uppströmssidan. Vid trummans ändpunkt nedströms skall emmurning av rörutlopp utföras och vid trummans ändpunkt uppströms skall en kopplings- och anslutningsbrunn utföras. Denna bör utföras av betongrör med 1000 mm.(40") inre diameter, med 500 mm slamrum, omskolas med sten och grovt grus samt förses med lämpliga öppningar så att vattnet från järnvägsdikena obehindrat kan inrinna i brunnen.

Distriktschefens ombud, baningenjör Pehr Sjöstrand meddelade vid sammanträdet den 4 november 1952, att statens järnvägar önskade begagna sig av bestämmelserna i 7 kap. 17 § vattenlagen. Då kostnaden för ombyggnaden av järnvägstrumman ej är avsevärt större än beloppet av den skada, som uppstår därigenom, att arbetet icke utföres, ålägges därför statens järnvägar att bekosta och utföra ombyggnaden av trumman jämte brunn å uppströmssidan.

Mom. 4. Ersättningar.

För skada å växande gröda, som uppkommer vid utförandet av de nya dikessträckorna, skall ersättning utgivas. Kan överenskommelse därom ej träffas, mellan vederbörande jordägare eller arrendator och företagets styrelse, skall ersättningsbeloppets storlek bestämmas av vederbörande lantbruksingenjör eller av den, han i sitt ställe förordnar.

Beträffande sådan genom dikningsföretagets utförande möjligen uppkommen skada, som ej av synemännen förutsetts, hänvisas till bestämmelserna i 7 kap. 57 § vattenlagen.

Mom. 5. Kostnader.

Förrättningsmannen har beräknat kostnaderna för de dikessträckor, som skola utföras för det gemensamma dikningsföretaget, till 9.200:- kronor. Kostnadsförslaget har bilagts förrättningshandlingarna (Bil. B).

6. Bätnadsuppskattning och kostnadsfördelning.

Överenskommelse har ej träffats angående kostnaderna fördelning, varför synemännen uppskattat den bätnad, som beredas de i dikningsföretaget ingående markerna. Vid uppskattning av bätnaden har synemännen följt föreskrifterna i 10 kap. 60 § vattenlagen och alltså värderat markerna dels efter företagets genomförande, dels i nuvarande vattenskadat skick. Vid värderingen har hänsyn tagits såväl till jordens gedhet samt till de blivande och nuvarande torrläggningsförhållandena som ock till i orten gängse priser å fullt torrlagd jord av likartad beskaffenhet. Skillnaden mellan blivande och nuvarande värden motsvarar bätnaden för företaget. Resultaten av värderingen och bätnadsuppskattningen återfinnes i värderingslängden (Bil. A), som även utgör hävdeförteckning för de i dikningssamfälligheten ingående markerna.

Då de i dikningssamfälligheten ingående markerna avvattnas genom ett enda dike, och då ej heller någon större nivåskillnad förefinnes mellan vissa områden, föreligga ej sådana förhållanden, att kostnaderna skola jämkas enligt bestämmelserna i 7 kap. 24 § vattenlagen. Hela dikningsföretaget behandlas alltså som en enda avdelning. Kostnaderna skola därför utan jämkning fördelas de olika fastigheterna emellan i direkt förhållande till bätnadsvärdena. Kostnaderna för fullständig torrläggning av dikningssamfälligheten ha av förrättningsmannen beräknats till 9.200:- kronor och den därvid uppkommande bätnaden av synemännen värderats till 13.933:- kronor. Dikningssamfälligheten relativa kostnadstal beräknas alltså till 9.200:13933 = 0,660305.

Särskild kostnadsfördelningslängd har upprättats och bifogats detta utlåtande (Bilaga Da). I kolumn 5 av längden angives varje delägares och fastighets andel i de beräknade kostnaderna för dikningsföretagets utförande och i kolumn 6 de procenttal, efter vilka samtliga verkliga kostnader för företagets utförande och framtida underhåll skola fördelas. Sådana omständigheter, som omförmälas i 7 kap. 25-26 och 28-29 §§ vattenlagen, föreligga ej vid detta torrläggningsföretag.

Kostnaderna för denna synesförrättning skola enligt bestämmelserna i 10 kap. 30 och 79 §§ vattenlagen omedelbart av sökandena förskjutas. Kommer företaget

till utförande, skola förrättningskostnaderna fördelas mellan samtliga delägare på samma sätt som företagets övriga kostnader.

Mom. 7. Dikningsföretagets utförande.

Då det av verkställda utredningar och beräkningar framgått, att det planerade dikningsföretaget är ekonomiskt lönande, finna synemännen skäligt tillstyrka att det kommer till utförande. Företaget skall alltså, därest sökandena vilja fullfölja detsamma, utföras i överensstämmelse med av förrättningsmannen upprättat förslag och med beaktande jämväl av de närmare bestämmelser, som framgå av detta utlåtande. Arbetet får påbörjas så snart denna syneförrättning tagit åt sig laga kraft. Företaget skall vara färdigt inom 10 år efter det att syneförrättningen fastställts. Angående förlängd arbetstid hänvisas till bestämmelserna i 7 kap. 58 § vattenlagen.

Utöver vad som föreskrives i arbetsbeskrivningen (Bil. C) är vid företagets utförande följande att iakttaga.

1/ Arbetet skall utlämnas på entreprenad på de villkor, som äro för delägarna mest gynnsamma och betryggande.

2/ Arbetet skall anmälas till Riksförsäkringsanstaltens ombud i orten eller till annan lämplig försäkringsanstalt, innan detsamma påbörjas. Sådan anmälan erfordras dock ej för den händelse blivande entreprenör är att anse som sådan arbetsgivare, som själv äger ombesörja försäkring för av honom anställda arbetare.

3/ De olika dikessträckorna skola följa på marken utstakade och på plankartan närmare angivna sträckningar.

4/ Under arbetets utförande får vattnet uppdämmas, dock icke så att växande gröda eller annan egendom skadas.

5/ Samtliga betongrör skola vara av fullgod beskaffenhet och fylla de fordringar, som närmare angivas i Kungl. Lantbruksstyrelsens fastställda normalbestämmelser för lantbruksrör av betong. Rören få levereras antingen

som muffrör, falsrör eller lantbruksrör.

6/ På profilritningarna angivna höjdlägen för bottenlinjerna, vilka uträknats i förhållande till jämförelseplan och fixpunkter, skola gälla framför på förslagsritningarna och i arbetsbeskrivningen (Bil. C) angivna djupsiffror.

7/ Fixpunkter ha utsatts till ledning vid arbetets utförande och dikningsföretagets framtida underhåll. Deras lägen i plan och profil framgå närmare av förslagsritningarna och arbetsbeskrivningen (Bil. C).

8/ Fixpunkterna äro lagligen skyddade och få alltså ej övertäckas, borttagas eller på annat sätt förstöras. Vill jordägare borttaga fixpunkt, skall han däröm göra anmälan till vederbörande lantbruksingenjör, som då låter avväga annan lämplig fixpunkt. Kostnaderna för lantbruksingenjörens i sådant hänseende företagna förrättning gäldas av dikningsföretaget.

Kommer företaget att understödjas med statsmedel, skola de särskilda föreskrifter, som eventuellt kunna bliva föreskrivna som villkor för statsunderstödets beviljande, vara bindande.

Mom. 8. Dikningsföretagets avsyning.

Sedan företaget blivit utfört, skall detsamma jämlikt bestämmelserna i 13 kap. 1 § vattenlagen avsynas av vederbörande lantbruksingenjör eller av den, han i sitt ställe förordnar. Företaget skall anses fullbordat, då avsyningsförrättaren överlämnat bevis om godkännande eller, för den händelse att företaget blivit understött med statsmedel, när vederbörande myndighet godkänt detsamma.

Mom. 9. Dikningsföretagets framtida underhåll.

Kostnaderna för företagets framtida underhåll skola fördelas på samma sätt som kostnaderna för företagets första utförande. Gör någon sig skyldig till skadegörelse på de olika dikessträckorna med till dem hörande anläggningar och betar han ej efter tillsägelse omedelbart skadan, äger ordföranden i företagets styrelse

eller också den, som lider men av skadegörelsen, att vid vederbörande härads-rätt föra talan mot den försumlige. Enskilda dräneringsledningar få tillkopplas avloppet endast i de brunnar, som utförts. Spillvatten får tilledas avloppet först sedan det blivit i erforderlig grad renat.

Mom. 10. Organisation m.m.

För handhavande av dikningsföretagets angelägenheter skola delägarna utse en styrelse, bestående av 1 ledamot (sysslaman).

Sysslamannen åligger:

att ombesörja företagets utförande samt kontrollera entreprenörens arbete - i den mån så finnes erforderligt med biträde av sakkunnig person;

att kontrollera, att återfyllningen av massorna för täckta avlopp sker enligt arbetsbeskrivningen;

att tillse att samtliga dikessträcker alltid hållas i fullgott skick samt ombesörja rensnings- och underhållsarbeten;

att i mån av behov verkställa utdebiteringar på sätt närmare stadgas i 3 kap. 20 § vattenlagen;

att över inkomster och utgifter föra fullständiga och med verifikationer försedda räkenskaper, vilka skola avslutas per kalenderår och därefter framläggas för delägarnas hörande och godkännande vid allmänt sammanträde;

att för sistnämnda ändamål och då så eljest kan finnas nödigt kalla delägarna till sammanträde i den ordning, som omförmäles i 7 kap. 64 § vattenlagen;

att vid alla sammanträden föra protokoll, vilket skall vara för delägarna tillgängligt senast inom 14 dagar efter sammanträdet;

att i övrigt vidtaga alla de åtgärder, som kunna finnas nödiga för företagets ändamålsenliga utförande och underhåll samt därvid beakta och följa de bestämmelser, som angivas i 7 kap. 61-65 §§ vattenlagen.

Till dikningsföretaget hörande handlingar och ritningar skola förvaras av sysslamannen i dikningsföretaget och hos honom hållas tillgängliga för envar, som vill granska dem eller taga avskrifter och kopior.

Företaget skall benämnas Orås dikningsföretag år 1954. Mål, som berörs företaget och som ej äro att hänföra till vattenmål, skola handläggas inför Färs häradsrätt.

Demstelsavgift skall enligt bestämmelserna i 11 kap. 95 § vattenlagen utgå med 20,90 kr. Avgiften skall av sökanden förskottsvis inbetalas till Länsstyrelsen i Malmöhus län så snart denna synesförrättning vunnit laga kraft. Sedan företaget kommit till stånd, skall avgiften fördelas med 1 krona och 50 öre för tusen av förbättringsvärdet å vars och ens mark.

Mom. 11. Besvärshänvisning.

Den, som är missnöjd med åtgärd eller beslut under denna synesförrättning eller som vill föra talan mot synemännens utlåtande, äger att inom sextio dagar härefter till Södertörnsdoms vattendomstol, Stockholm, ingiva sina besvär i tre exemplar. I besvären skola fullständigt upptagas klagandens alla påståenden och skälen därtill och vid besvären kunna därjämte fogas de ytterligare handlingar, som klaganden vill åberopa till stöd för ändringsyrkandet.

Mom. 12. Verkställighet.

Då denna synesförrättning ej skall underställas vattendomstols prövning, kommer detta utlåtande att gå i verkställighet i den ordning, som för laga kraft ägande dom är stadgad, för såvitt icke besvär anföres mot förrättningen inom den i mom. 11 här ovan angivna tiden.

Orås den 26 april 1954.

I tjänsten:

Erik Alström

/Erik Alström/

Lantbruksingenjör

Nils Carlsson Olof Andersson

Bilaga Da.

# KOSTNADSFÖRDELNINGSLÄNGD

| Fastighet / Ägare m. m. | Sök. o. likst. = S | Båtnad | Fastighets andel i: för särskild avdelning beräknad kostnad | Fastighets andel i: för samfälligheten beräknad kostnad | Fastighets andel i: samfälligheten verkliga kostnad | Samfällighets andel i gemensamma kostnader |
|---|---|---|---|---|---|---|
| | | kronor | kronor | kronor | procent | procent |
| 1 | 2 | 3 | 4 | 5 | 6 | 7 |
| **Östraby socken.** | | | | | | |
| **1/24 mtl. Orås $9^{11}$** | | | | | | |
| Otto Lindberg | | 348:- | | 229,79 | 2,497 | |
| **3/80 mtl. Orås $10^{6}$** | | | | | | |
| Nils Andersson | S | 10625:- | | 7015,72 | 76,258 | |
| **1/80 mtl. Orås av $10^{7}$** | | | | | | |
| Nils Andersson | S | 2753:- | | 1817,81 | 19,759 | |
| **1/40 mtl. Orås av $10^{7}$** | | | | | | |
| Gotthard Månsson | | 207:- | | 136,68 | 1,486 | |
| Summa | | 13933:- | | 9200,00 | 100,000 | |

Orås den 26 april 1954.

I tjänsten:

/ Erik Alström /

Lantbruksingenjör

Nils Andersson  Otto Andersson



STATENS REPRODUKTIONSANSTALT
208650

| Fastighet<br>Ägare m. m. | Sök. o. liksl. = S | Båtnad | Fastighets andel i | | | Samfällighets andel i gemensamma kostnader |
|---|---|---|---|---|---|---|
| | | | för särskild avdelning beräknad kostnad | för samfälligheten beräknad kostnad | samfällighetens verkliga kostnad | |
| | | kronor | kronor | kronor | procent | procent |
| 1 | 2 | 3 | 4 | 5 | 6 | 7 |