Blad 1.

Förslag till

Torrläggning af mark till

Stättehus N:o 1.

m. fl. Hemman uti Kågeröds socken.

af Luggude härad i Malmöhus län

upprättadt vid lagasynafänällna 1871.

[illegible]

Stäten landshöfdingen.

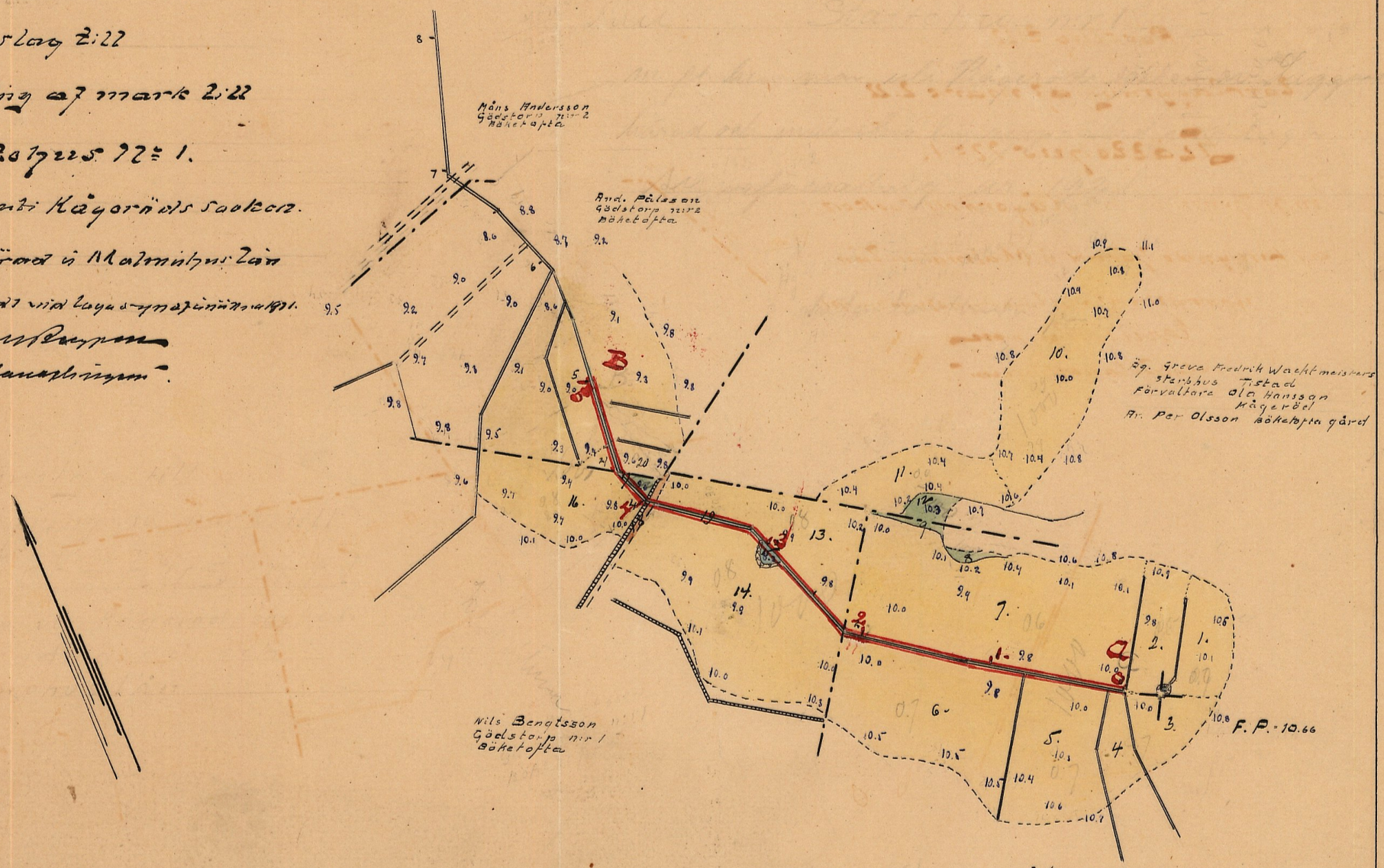

Skala 1:4000

100 50 0 100 200 300 m.

RITN.Nr 001

M 2*1147

Tillhör förslag till torrläggning av mark till **Stättehus n:r 1** m.fl. hemman uti Kågeröds socken uti Luggude härad och Malmöhuslän; upprättat vid Laga

Blad 2.

Syneförrättning år 1921 av

[signature]

Statens Lantbruksingeniör.

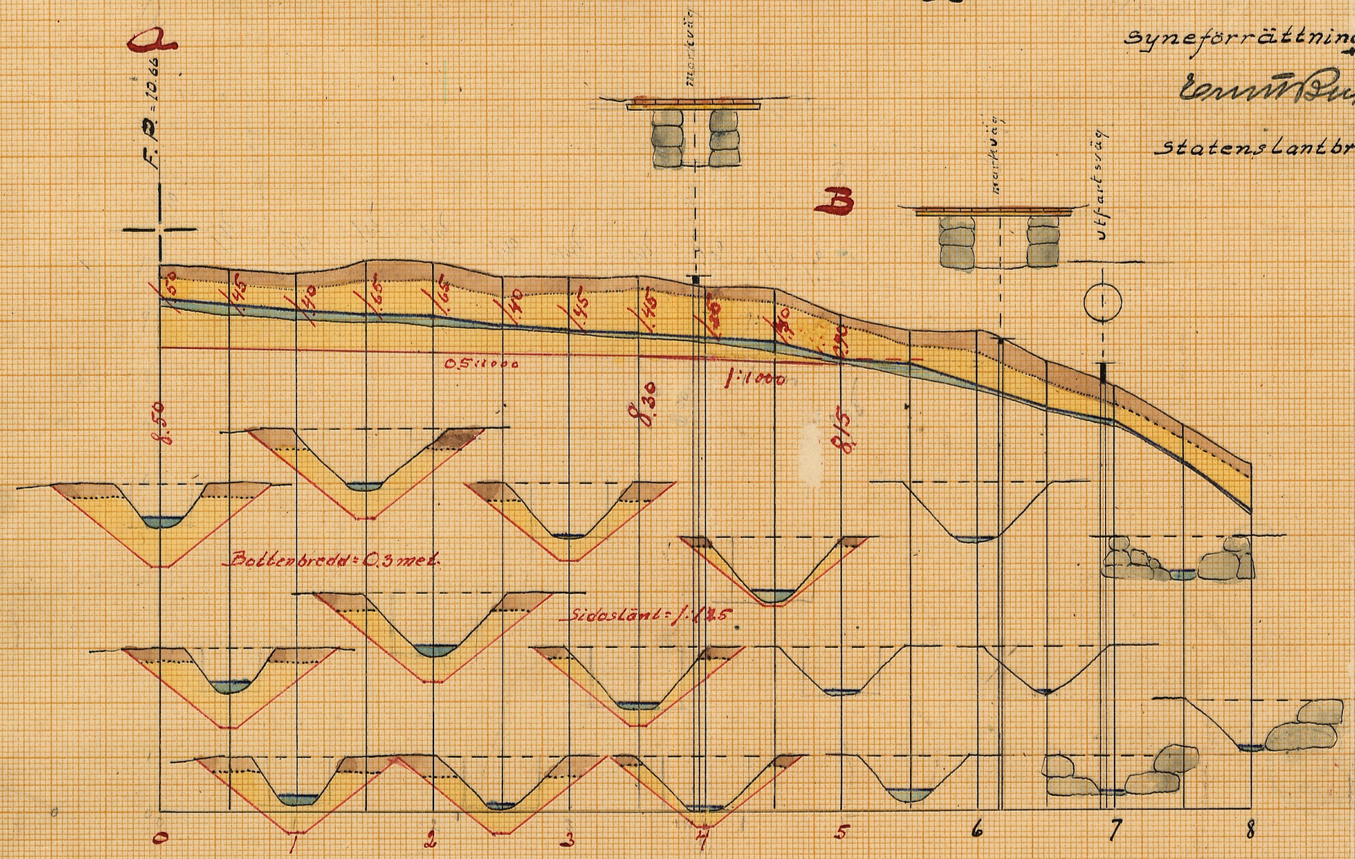

Förslag till egovägsbro vid 3+91. Sk = 1:50.



Alt. förslag till egovägsbro. Sk = 1:50

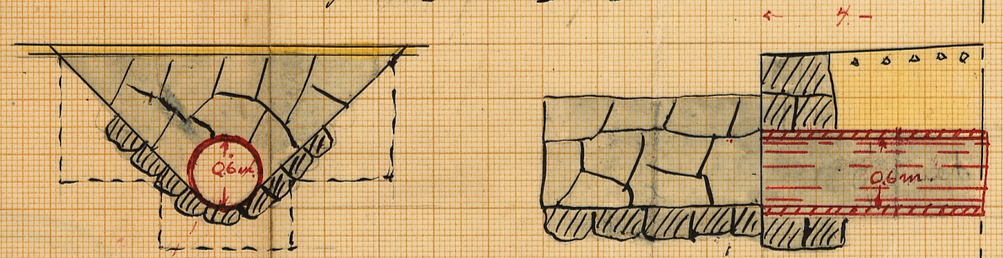

Längdskala = 1:4000

100 50 0 100 200 300 met.

Höjd- och sektionskala = 1:100

1- 0.5 0 1 2 3 4 5 6 7 8 met.

Skala = 1:50

1- 0.5 0 1 2 3 met.

RITN.Nr 002

M 2★1147

13

M 2 1147

SÖDERBYGDENS VATTENDOMSTOL
14 MRS 1923

Kungl. Lantbruksstyrelsens
Kulturtekniska byrås arkiv

14

Handlingar
angående torrläggning av mark till
Ställehus m.fl. hemman
uti Kägeröds socken av Luggude härad
och Malmöhus län;
upprättade vid laga syneförrättning år 1921.

Innehåller tjugoåtta (28) skrivna sidor, jämte två kartor.

Protokoll, hållet vid sammanträde angående lage comförrätning för tillläggning af mark till Ställehus m. fl. hemman.

År 1926 den 16 september inställde sig undertecknad, stiftens landsbruks ingenjör hos landsbrukaren Johan Olofsson i Ställehus för att på grund af nedan intagna förordnande förrätta lage comförrätning för tillläggning af mark till Ställehus m. fl. hemman uti Kågeröds socken af Lugnet hänt alle Malmöhus län; och hade vederbörande sökande genom kallelser underrättats om förrätningens förtagande denna dag med anledning hvaraf följande personer jämte tillstädes hemmet sökanden:

Johan A. Olofsson för Ställehus N:1.
och i öfriga sökandes:
A. Paulsson för Gödstorp N:2
Afl. Universitetshandlern Fr. Cl. son Wachtmeister Ställehus genom Anderson O.
Ludv. Handgren genom Förvaltare
Ola Hansson för Böketofte gård auf fullmakt. Rät A, B och C.
Nils Bernstein för Gödstorp N:1.
Per Olsson som ass. af Böketofte gård.
Som gode man Hansson Nils Andersson i Sjöbing och Paul Nilsson i Södra Mann, hvilka börs flagt förskrifvas och såsom Uppfängelse man:

§:1.

Det för undertecknad erfordrade för

ordnandes jämte amikan dennes
upptäckt alla hvilka lydelse som följer. Bil D.

§ 2

På tillfrågan gjorde ej någon jäfsanmärkn
mot vare sig förrättningsmannen eller gode
männen. Ej heller anmäg nogs lagen
hindra förfinnas mot förrättningsmannen
handläggning.

§ 3.

Tvärtemot den i kungörelse upprättade plan-
kartan äfven det vattenhandelt omvälts
med dertill hörande profil

§ 4.

Sökanden yrkade för sin mark tillagt
för hörande af jordens afskrifningsförvarin-
ade att deras fordfarande skulle göra äggrid.

§ 5

På tillfrågan ville ej någon förare sig med
sökanden.

§ 6.

Alla de närvarande yrkade errättning för
dilett utvidgning alla för vattenmaal upplags
plats.

§ 7.

Nils Bendien yrkade att bron skulle omhyggas
vare sig som träbro eller stenbrunna.

§ 8.

Som ej någon vidare fanns att anteckna
fordlandes sammanträdes yrkade med
tillkännagifande att sammanträdes omedel-
bare skulle verkställa för sakens vidare
utredning nödiga jordvärdingar alla under-
sökningar. Inaufter sedan dessa gjorde
handlingar alla fordag hemst upprättas
mott sammanträdes hemma att hålla på

samma skulle vara detta fredagen den 30 denna månad kl. 11 f.m. alla skulle nåvid vidare meddelande denna ej hunnen.

8:9

Dagens protokoll upplästes

~~8:10.~~

Ord att lid som efter
på tjänstens vägnar
Ernst Berggren

Bilhedande gode man:
Vanfriksson N. P. Andersson

Den 30 September 1921
inställde sig åter på samma ställe för-
skrifna kommunen alla följande delägare:
Johan A. Olafsson för Ställehus N:1.
Afl. universitetskandidaten Gaspar Fr.
Wachtmeister ställehus för Bohlstaft
gård genom Förvaltare Ola Hansson.
Nils Bentsson för Gödslorp N:1.

8:11.

Förlades de sedan för sammanträdet
upprättade handlingarna och förelagos

8:12

Afgifs följande redelande, Bil. E.

8:13

Johan A. Olafsson skulle mottaga alla
förvara tillhörande handlingar alla
hatte samt utsägs till sammanhållande
för val af allestitigaska.

8:14.

På tillfrågas fanns ej något vidare att
anteckna hvarfor förrättningen fortlandes

4

[illegible] [illegible] [illegible] [illegible]
[illegible]

8:15

[illegible] [illegible] [illegible] [illegible] [illegible]
[illegible] [illegible]

[illegible] [illegible] [illegible] [illegible]
[illegible] [illegible]
[illegible] [illegible]

Bittedand [illegible] [illegible]:
N. P. Andersson [illegible]

Bil A 5

Fullmakt för Herr O. Hansson eller den han i sitt ställe förordnar att vid sammanträde den 16 innevarande september angående torrläggning av mark m.m. föra talan för avlidne Universitetskanslären Fr. Cl:son Wachtmeisters stärbhus. Stockholm den 5 september 1921.

C. Andr. Lasselgren

Bevittnas:

A. Romander

Tor Andersson

Akt B 6

Avskrift.

Fullmakt för Ledamoten af Sveriges Advokatsamfund Advokaten [illegible] [illegible], [illegible] i sitt ställe förordnar, att [illegible] [illegible] och [illegible] [illegible] efter Grefve Fredrik [illegible] [illegible] samt att [illegible] om bouppteckning, testamentsbevakning, delgivning och [illegible] [illegible] för [illegible] [illegible] erforderliga [illegible] [illegible] [illegible] [illegible] [illegible] [illegible] af alla slag, att [illegible] [illegible], [illegible] [illegible] [illegible] [illegible] vid alla domstolar, [illegible] högre som lägre, [illegible] [illegible] att [illegible] [illegible] [illegible] [illegible] som [illegible] [illegible] alla därför erforderliga handlingar, att [illegible] [illegible], att [illegible] [illegible], [illegible] [illegible] [illegible] [illegible] att vid alla [illegible] [illegible] [illegible] [illegible] [illegible] [illegible] [illegible] [illegible] [illegible] [illegible], [illegible] [illegible] godkännes.

Stockholm den 30 juli 192[illegible].

Louise [illegible] — Elsa [illegible]

Helga [illegible] — Gunilla [illegible]

F. [illegible]

Bevittnas:

E. Lindgren. — A. Larsson.

[illegible] den 12 augusti 192[illegible]

[illegible] [illegible]

[illegible] [illegible] bevittnas

O.G. Lilja. — J. Lundberg.

Stockholm den 21 augusti 192[illegible].

[illegible] von [illegible].

Bevittnas:

[illegible] — [illegible]

Rätt avskrivet intygar:

[illegible] — [illegible]

Bil. 7

[illegible]

Att f.d. majoratsinnehavaren herr greve Axel Fredrik [illegible], född den 18 februari 1855, gift den 27 november 1884, med friherrinnan Louise Elvira Sophie af [illegible], född den 31 juli 1862, vid sitt frånfälle den 6 september 1919 efterlämnat sig [illegible] i äktenskapet med henne födda barn: [illegible], född den 13 december 1885, gift den 18 september 1908 med [illegible] von [illegible] von Stedingk, född den 4 oktober [illegible], död den 10 augusti 1916; [illegible], född den [illegible] maj 1887; löjtnanten greve Nils Claes Ludvig [illegible], född den 22 februari 1891, gift den 28 januari 1914 med friherrinnan [illegible], född den 1 december 1896; [illegible], född den 14 juli 1898, och [illegible] Camilla [illegible], född den 19 april 1899, gift den 28 april 1919 med [illegible] Erik Gustaf [illegible], [illegible], född den 19 januari 1897; [illegible] i enlighet med [illegible] nr 25 [illegible] och [illegible] begärt intygas. Stockholm den 27 oktober 19[illegible].

[illegible]

F.W.D. [illegible]

[illegible]

[illegible]

Lösen 1:50
Stämpel [illegible]
Nr 2050.

Rätt avskrivet intygar
[illegible] [illegible]

80

Bil D. 8

Resolution.

Herr ~~distriktslantmätaren~~ lantbruksingenjören E. Berggren

förordnas härigenom att, därest laga hinder ej möter, i behörig ordning företaga den i inneliggande ansökan omförmälda förrättning.

Malmö i landskansliet den 15 september 1920.

På länsstyrelsens vägnar:

T. Kimmer A. Adler

Utan avgift.

80

9

Till

Kungl. Mails Befallningshafvande i Malmöhus Lan.

Undertecknad får härmed vördsamt ärdhills om förordnande för vederbörlig landsbruksingsmin att enligt gällande dikningsplag förrätta syn för tonlägning af mark till Ståttehus m. fl. hemmans uti Kågeröds sockens af Lugnerts Kvärn.

Ståttehus pr. Båhstaffe den 24/8 20.

Johan A. Olofsson
Lantbrukare.

Utlåtande af synemännen vid den af Kungl. Maj:ts Befallningshafvande i länet på derom gjord anmälan förordnade lagar synefinitningen för tvistägning af mark till Stättehus m. fl. hemmans uti Kågeröds sockens af Luggude härads och Malmöhus län.

Ifrågavarande förslag som efter nyggräfning af ett vinder floddelike för tvistägning af mark i alle för höjande af dess alstringsförmåga är vitligt berlämnelsen i 7 kap. af gällande vattenlag att anse som dikning.

Något lag hinder mot förslaget har ej kunnat utrönas.

Den sidländer marken, som tillskapade bätnad af dikningen har effattats i hit hörande planhartes, dessa begränsningslinier blifvit så beräknad att all dessa nedom denna linie eller hemma belägen mark ej under nuvarande förhållanden är tvistaget till det lagenliga djupet af 1.2 meter.

Den i förslaget ingående marken är till arrol alle beskaffenhet angifvan i den upprättade Beskrifning alle Skäfdefortekningsländern.

Då ej någon öfverenskommelse om ar
betet utförande och hordnadernas fördelning
kunnat träffas tillhöra det sommarmen
att upprätta värdet af dem båtnad eller
jordförbättring, som skulle komma att
genom dikningens utförande tillskyndas
den vattenskadade marken.
Uppå hefva sommarmen gäll så till
väga att sedan den vattenskadade mar
kens höjdläge utrönts och den natur
lige gedhet och beskaffenhet genom jord
borningar och gräfningar undersökts,
hvarje ägofigur åsatts en grundbeteck-
ning, som i hvarje uttyckes huru mycket
ägofigurens pr hektar kan blifva värd
efter föreslagets utförande, under förutsätt
ning att den blir fullständigt tillgå och
älyfinnes dem värden i värderings
längden kolumn 5.
Markens nuvarande värde deremot
är hufvudsakligen bevande dels af att
blifvande värdet efter tillläggningen d.v.s.
af jordens naturliga gedhet och beskaffen-
het och dels af markens höjdläge i för-
hållande till den försumgrande vattenytan
d.v.s. af markens nuvarande vattenskade.
Mark med sådant höjdläge att den ligg-
er högre än huvan för vattenskadan
sedan likväl nödigt afdrag för fall att sätt
ning beräknats har höjdlägesgrednen 1.0.

Den anses sålunda vara värd 1.0 af hvad den som fullt tenlagd framdeles bör blifva värd d.v.s. den är alldeles observanda af dikningen.

Den mark deremot, som ligger så lägt att den nu ej kan vara värd något alls har höjdlägesgrader 0. alla i detta förslag har denna gred blifvit lagd ~~[illegible]~~ 0.15 m. under den vid undersökningstillfället varande vattenytan.

Höjdskalan varierar sibelles emellan 1.0 alla 0.0 och de olika tiendedelsgraderna äro beroende af markens höjdläge.

Beträffande markens värde efter dikningen, har denna värdering skett under förutsättning att marken skulle blifva fullständigt tenlagd. För all den mark, som ej blir har en reducering af de åsatta blifvande värdena skett genom tenläggningsgraden, hvilka bestämmas efter samma grunder, som hvad afvan beskrifvit om höjdlägesgraderna.

För öfrigt hänvisas till värderingslägen, hvarvid dessa grader återfinnes i kolumn 6 och 10. – 7 samma längst återfinnes hvar alla en ~~[illegible]~~ lägans förbättringsvärde eller i afundedt tal såsom repartitions tal.

Förslaget omfattar nyggrafningen af dikes skicker A–B.

För att den beräknade jordförbättringen skall uppkommer måste uppgifvarna vecketillas i fullständig ifoverensstämmelse med det uppställda förslaget. Detta är uppställdt med hänsyn tagen till framrinnande vattenmänd, markytans bestningsförhållande, jordens sättning och annat som på en ändamålsenlig anordning af dikningen hemmet inverkar.
Vattenomsidet har med bedrag af chemiska bestandelsts hvarte uppgifte alle ler funnits i ifvertiga 200 beletter.
Diketts dimension kafer derfor hemmet orifer en bottenbredd af 0.3 m. med sidoslaner 1:1.25 alt med en bottenbredd af 0.5:1000.
För sågsägtens vid 3 og 1 som måste förslå till ombyggnade är en rördimension af 0.6 m. tillräcklig med fall af 1.0:1000. – Förslag har ifrån uppgifte till en trakt på skulland fåtten, men samma dessa af hemmelsfalsa blifva dessa – Beräkningarna äro utförda efter Hecker formel for vattenet hastighet $u = K(1+0.5\sqrt{R})\sqrt{Si}$ med ett värde på den. formeln ingående koeff. $K = 50$ – afvinningen har beräknats till 1.0 liter pr sek och hans –
I enlighet med uplandet i samsvarande publikerade 8:6 kafer ersättningen beräknade for ivrigt mark till diket utvidgning efter fullt vänder med 50% förlängning samt för dikesvallen uppbyggnade efter fullt vänder.

Gärdsfeldt ordinarie uppgifter de olika summa för hvaje delägare.
I ifrågo få sommarmännen hänvisa till plan alla publicitetsgrenar jämlt kostnadsförslag att gräfmyrlicht.
Jämlikt förskriften i 10 kap. 62 § af gällande vattenlag få sommarmännen angående i-frågavarande förslag vidare bestämmen:
att det skall om rakanden vill fullfälja sin talan utföras i ifrågavarande med hitförande förslag, som nogaraf skall följas vid arbetets utförande strät med hänsyn till plan som publicitetsgren;
att det mi påbörjas så fort denna förrätt mig vunnit lagen bevit samt vara hand till skad inom ett år efter dess börjande
att kostnaden för ej minder dikningen än fram-tida undertecknad af ifrågavarande dikes sträcka skall af delägarne gäldas efter af sommarmännen med hänsyn till bötningen bestämde grunder alla åtgifvarna genom alla ens deltagmyndeldighet i kostnads fördelningslängden;
att arbeten skall i offentlig arbeten eller genom infordrande af anbud ifrågavarande till utförande åt den minstbjudande, hvilken dertill gräfvar lämplig alla med hvilken kontrakt skall upprättas i enlighet med bestämmelser i detta utlåtande att dertill hörande handlingar alla kontor; enter -

prenören bör hemma sätta godhänd borgen för sitt åtagande.

att den uppkastade dikesjudan ej får lägga närmare kanten än 0,6 m. allt ej i sommar hängande strängar utan med äppnagar den ej erfordras för ytvattnets fria aflopp;

att årligt sänsningar af ifrågavarande dikes sträcka i öfverstämmande med hittillande förslag skola verkställas dock på tid att ej någon skada derigenom tillskyndas växande gröda; uppkommen jordens är att vattnet hindras i sitt lopp, skall dock detta genast undanskaffas alle betten alla ständer om ej träfas stensättas;

att den i förslag ingående ägdvägtummans omkyggnad skall bekostas af dikeslaget, men sedan underhållas af den som detta hittills åtagit;

att vid reinfning eller sänsningsarbeten si mycket vatten ej god en gång får uppdämmas eller framstöppas att fara för öfver svämning eller annan skada derigenom kan uppstå;

att arbetet skall afsynas alle ged hänna af landsbeskrifningen i länsen alle dessa anvisningar;

att förrättningsbestämmelser skall utgå efter samma grunder som gälla för regelsyn men nu om ej skulle erfordras af skada förstjeltas.

Bevärskämnning:

Är någon minnigt med åtgärd eller beslut under sommeförsättningen utlig 10 kap. eller vill han för talan mot sommeränsen utlåtande, ingifve inom sextio dagar från den dag försättningen förklarats afslutad sina till sädesbyggnadens vattendomstol adress Stockholm, ställde bevär.

I bevären skola fullständiga uppgifvas klagandens alla påstående och skälen derfor alle skola vid bevärens fägas de handlingar klagandens vill åberopa till stöd för ändringsäkandet. Sådana bevär skola ingifvas i tre exemplar.

Stockholm den 30 sept 1921

p. tjänstens vägnar

[illegible]

Bilidandt gille med:

N. P. Andersson [illegible]

Beskrivnings och Hävdeförteckningslängd över mark, som kommer att förbättras genom torrläggning av mark till Stättehus n:1 m, fl, hemman uti Kågeröds socken av Luggude härad och Malmöhus län; upprättad vid laga syneförrättning år 1921.

Äpptig. nr. å kartan	Hemmanets eller lägenhetens nummer och namn samt ägarens namn	Åker, tomter och dylikt			Äng och odlingsmark			Till odling otjänl. mark			Summa: Åker, tomter och dylikt			Summa: Äng och odlingsmark			Summa: Till odling otjänl. mark			Impedimenter		
		har	ar	kvm.	har	ar	kvm.	har	ar	kvm.	har	ar	kvm.	har	ar	kvm.	har	ar	kvm.	har	ar	kvm.
1	2	3	4	5	6	7	8	9	10	11	12	13	14	15	16	17	18	19	20	21	22	23
	Stättehus N:1																					
	Johan A. Olofsson																					
1.	åker		31	-																		
2	"		32	-																		
3	"		25	-																		
4	"		19	50																		
5	"		74	-																		
6	"	1	15	-																		
7	"	1	90	-																		
8	äng					02	50															
9	"					02	50				4	86	50		05	-						
	Bökestofta Gård																					
	Greve Fredrik Wachtmeisters sterbhus, arr. Per Olsson																					
10	åker		98	-																		
11	"		46	-																		
12	äng					06	50				1	44	-		06	50						
	Gödstorp n:1																					
	Nils Bengtsson																					
13.	åker		70	-																		
	Tryst:		70	-							6	30	50		11	50						

1	2	3	4	5	6	7	8	9	10	11	12	13	14	15	16	17	18	19	20	21	22	23
	Tryst:		70	-							6	30	50		11	50						
14	åker	1	39	-																		
15	håla imp.																				02	50
16	åker		60	-																		
17	äng					02	50															
18	väg imp.																				05	50
19	dike imp.										2	69	-		02	50					03	50
	N: 2 Gödstorp																					
	Anders Pålsson																					
20	åker		09	-																		
21	"		03	-								12	-									
	Sma										9	11	50		14	-					11	50

Stillehus den 30 sept 1921.
[illegible]
[illegible]

[illegible]:

Värderingslängd för torrläggning av mark till Stättehus N:1 m. fl. hemman uti Kågeröds socken av Luggude härad och Malmöhus län; upprättad vid laga syneförrättning år 1921.

Ägofig. n:r å kartan		Areal		Värde pr. har vid fullst. torrl.	Före grävningen				Efter grävningen				Förbättringsvärde		Repartitionstal
		har	ar	kr.	Höjdlägesgrad	Värde pr. hektar kr.	Värdet utgör kr.	ö.	Torrläggn. grad	Värde pr. hektar kr.	Värdet utgör kr.	ö.	kr.	ö.	
1	2	3	4	5	6	7	8	9	10	11	12	13	14	15	16
	Stättehus N:1														
	Johan A. Olofsson														
1	åker		31.-	2000	0.7	1400	434	-	1	2000	620	-	186	-	
2	"		32.-	2000	0.6	1200	384	-	1	2000	640	-	256	-	
3	"		25.-	2000	0.7	1400	350	-	1	2000	500	-	150	-	
4	"		19.5	2000	0.7	1400	273	-	1	2000	390	-	117	-	
5	"		74.-	2000	0.7	1400	1036	-	1	2000	1480	-	444	-	
6	"	1	15.-	2000	0.7	1400	1610	-	1	2000	2300	-	690	-	
7	"	1	90.-	2000	0.6	1200	2280	-	1	2000	3800	-	1520	-	
8	äng		02.5	200	0.9	180	4	50	1	200	5	-	0	50	
9	"		02.5	200	0.9	180	4	50	1	200	5	-	0	50	
	Sma	4	91.5				6376	-			9740	-	3364	-	3364
	Bökeloffa Gård														
	Greve Fredrik Wachtmeisters														
	stethus. arr. Per Olsson														
10	åker		98.-	2000	0.9	1800	1764	-	1	2000	1960	-	196	-	
11	"		46.-	2000	0.9	1800	828	-	1	2000	920	-	92	-	
12	äng		06.5	200	0.9	180	11	70	1	200	13	-	1	30	
	Sma	1	50.5				2603	70			2893	-	289	30	289
	Gödstorp N:1														
	Nils Bengtsson														
	Trpt.														3653

1	2	3	4	5	6	7	8	9	10	11	12	13	14	15	16
	Trpt.														3653
13	åker		70.-	2000	0.8	1600	1120	-	1	2000	1400	-	280	-	
14	"	1	39.-	2000	0.8	1600	2224	-	1	2000	2780	-	556	-	
16	"		60.-	2000	0.8	1600	960	-	1	2000	1200	-	240	-	
17	ång		02.5	1000	0.6	600	15	-	0.8	800	20	-	5	-	
	Sma	2	71.5				4319	-			5400	-	1081	-	1081
	N:2 Godstorp Anders Pålsson														
20	åker		09.-	2000	0.8	1600	144	-	0.9	1800	162	-	18	-	
21	"		03.-	2000	0.7	1400	42	-	0.8	1600	48	-	6	-	
	Sma		12.-				186	-			210	-	24	-	24
												Summa			4758

Stäldes den 30 sept 1921
på Ejendomsrätten
Ernst Bergman

Bekräftigt pl. mån:
N. P. Andersson [illegible]

Kostnadsförslag för torrläggning av mark till Stättehus N:1 m. fl. hemman uti Kågeröds socken av Luggude härad och Malmöhus län; upprättat vid laga syneförrättning år 1921.

Läge	Längd i meter	Arbete m. m.	Antal	à kronor	Kostnad kr.	Kostnad öre	Kostnad kr.	Kostnad öre	Summa kr.	Summa öre
1	2	3	4	5	6	7	8	9	10	11
		Dikesträckan A-B								
0-5	500	mylla på lera ò grus m³	800	1.00	800	00	800	00		
3+91-+95		Ägovägsbro av 0.6 meter cementrör samt med frontmurar av sten i cement.								
		0.6 met. cementrör m. fals lm	4	25	100	-				
		rörens läggning "	4	3.	12	-				
		frontmurar	6	25	150	-				
		stensättning i botten och slänter till 1.0 met. vertikal höjd m²	12	3.-	36	-				
		vägbanans iordningsställande			27	-	325	-	1125	-
		för oförutsedda fall c:a 10%							113	50
		jordersättning							213	50
		ersättning för vallarnas upplagsplats							548	-
									2000	-
		Alt. förslag för ägovägstrumma av sten ò trä								
		Grävning utöver kanalsektionen m³	13	1.00	13	-				
		grundmurar	5	15	75	-				
		Transport			88	-				

1	2	3	4	5	6	7	8	9	10	11
		Transport			88	–				
		sidomurar m³	8	25	200	–				
		frontmurar "	1.2	25	30	–				
		överbyggnad av trä:								
		5 st. 5"×6"×1.6 m trä m³	0,15	100	15	–				
		6.4 m² 3" plank m³	0.5	100	50	–				
		vägbanans iordningställande			17	–	400	–		

Stättelmes den 30 sept 1921
pr Tjänstens vägnar
[illegible]

Grävningslista

för torrläggning av mark till Ståttehus n:1 m. fl. hemman uti Kågeröds socken av Luggude härad och Malmöhus län; upprättad vid laga syneförrättning år 1921.

Dikets beteckning	Avvägningspålens n:r	Längd mellan pålarna	Dikets: sidoslänt	Dikets: djup	Dikets: bottenbredd	Dikets: dagbredd	Anm.
1	2	3	4	5	6	7	8
Dikesträckan A-B	0		1:1.25	1.50	0.3	4.05	Fix = 10.66
	+50	50	"	1.45	"	3.90	
	1	50	"	1.40	"	3.80	
	+50	50	"	1.65	"	4.40	
	2	50	"	1.65	"	4.40	
	+50	50	"	1.40	"	3.80	
	3	50	"	1.45	"	3.90	
	+50	50	"	1.45	"	3.90	
	4	50	"	1.30	"	3.55	
	+50	50	"	1.30	"	3.55	
	+80	30	"	1.00	"	2.80	
	Sma	480					

Ståttehus den 30 nov 1921.
på tjänstens vägnar
[illegible]

1	2	3	4	5	6	7	8

Ersättningslängd för torrläggning av mark till Stättehus n:1 m. fl. hemman uti Kågeröds socken av Luggude härad och Malmöhus län; upprättad vid laga syneförrättning år 1921.

Hemmanets mtl	n:r	namn	Ägarens namn	ar	à kronor	Ersättning kr.	ö.	Summa ersättning kr.	ö.
1	2	3	4	5	6	7	8	9	10
			För dikets utvidgning						
	1	Stättehus	Johan A. Olofsson	4.3	30			129	-
	1	Gödstorp	Nils Bengtsson	2.6	30	78	-		
			" "	0.1	15	1	50	79	50
	2	Gödstorp	And. Pålsson	0.5	30			15	-
					Summa:			213	50
			För vallarnas upplagsplats						
	1	Stättehus	Johan A. Olofsson	13	20			260	-
		Gödstorp	Nils Bengtsson	11	20	220	-		
			"	0.8	10	8	-	228	-
		Gödstorp	Anders Pålsson	3-	20			60	-
							S:a	548	-

Stättehus den 30 Sept 1921

p. Gjärdhus vägnar

[illegible]

Bilinstämd pr. mån:

N. P. Andersson [illegible]

1	2	3	4	5	6	7	8	9	10

Kostnadsfördelningslängd för torrläggning av mark till Stättehus N:1 m. fl. hemman uti Kågeröds socken av Luggude härad och Malmöhus län; upprättad vid laga syneförrättning år 1921.

Hemmanets n:r	Hemmanets namn	Ägarens namn	Repartitionstal	Repartitionstal i procent	Dikningskostnad kr.	Dikningskostnad ö.	Förrättningskostnad kr.	Förrättningskostnad ö.
1	2	3	4	5	6	7	8	9
1	Stättehus	Johan A. Olofsson	3364	70.70	1414	-	214	14
	Bäkeloftagård	Greve Fredrik Wachtmeisters stubhus. Arr. Per Olsson	289	6.07	121	40	18	39
1	Gödstorp	Nils Bengtsson	1081	22.72	454	40	68	82
2	"	Anders Pålsson	24	0.51	10	20	1	54
			4758	100:-	2000	-	302	89

Stättehus den 30 sept 1921

[illegible]

[illegible]

Bilagt pl. mån:

N. P. Andersson [illegible]

1	2	3	4	5	6	7	8	9

Kallelse.

Nedanskrivna personer varda härigenom kallade att själva eller genom lagligen befullmäktigade ombud tillstädeskomma vid det sammanträde, som av mig blivit utsatt att hållas hos lantbr. Johan Olofsson, fredagen den 16 inst. sept. kl. 9 f.m. angående av Konungens Befallningshavande i länet förordnad syn för torrläggning av mark till Stättehus m.fl. hemman uti Kågeröds socken av Luggude härad. och Malmöhus län.

Kallelsen hörsammas vid laga påföljd.

Lund den 30 augusti 1921.

Statens lantbruksingeniör.

Förestående kallelse är mig delgiven, som härmed erkännes:

Gödstorp N:2	And. Pålsson.	A. Pålsson
Tistad	Greve Fredrik Wachtmeisters sterbhus	
Kågeröd	Förvaltare Ola Hansson.	O. Hansson.
Böketofta gård	Arr. Per Olsson.	P. Olsson
Gödstorp N:1.	Nils Bengtsson.	Nils Bengtsson

Att ovanskrivna personer blivit delgivna denna kallelse intyga: Kågeröd den 5/9 1921

P. Månsson
Fjärdingsman

Kostnad — 7.50

Arvodesräkning.

för laga syneförrättning för torrläggning av mark till Stättehus m.fl. hemman uti Kägeröds socken av Luggude härad och Malmöhus län; upprättad enligt lantbrukstingeniörstaxan av den 31 dec.1920.

För lösen för förordnandet jämte kommissionsarvode		3:-
" 6 st.kallelser och kungörelser à 50 öre		3:-
" sammanträdesdagar 16/9 och 30/9 1½ dag		18:-
För ägomätning, skala 1:4000:		
" mätningsområdets gränser, 2 km.à 3.-	6.-	
" 14 st.ägofig.åker, medelareal 0.6 har à 36 öre	5.04	
" 9.115 har " " " " à 54 "	4.92	
" 4 st.ägofig.äng " 0.03 " à 5 öre	0.20	
" 0.14 har " " " " à 146 "	0.20	
" 3 st.ägofig.imp. " 0.03 " à 75 "	0.15	
" 0.1115 har " " " " à 78 "	0.09	
" rubrik, skala m.m.	4.-	20.60
För ytavvägning 9.37 har à 66 öre	6.20	
" 90 punkter à 2 öre	1.80	8.00
" begränsningskurva 2 km.à 2.50 kr.		5.-
" längdavvägning och jordundersökning 1 dag		12.-
För arealuträkning, skala 1:4000, 21 fig.à 11 öre	2.31	
" " 9.37 har à 3 öre	0.28	2.59
För ägobeskrivning		1.50
För gradtabell		4.-
För bestämmande av värdet före och efter, 18 fig.à 12 öre		2.16
För profilkartan, skala 1:4000, 0.8 km.à 3.50		2.80
" sektioner, 9 st.à 17 öre	1.53	
" " 10 st.à 28 öre	2.80	4.33
" skalor, rubrik m.m.		3.-
För hydrografisk utredning		2.-
För bestämmande av dimensioner 0.8 km.à 5 kr.		4.-
För dikenas insättande å kartan		1.36
För gravningstabell		3.-
Trpt.		100.34

		Trpt.	100.34
För kostnadsberäkning	4.50		
Därtill 0.1% av kostnaden	1.50		6.00
För ritning av 2 st.trummor à 5.-			10.-
För införande av höjdsiffror 90 st.à 1 öre			0.90
För ersättningslängd			3.-
För utlåtande			24.-
För kostnadsfördelningslängd			6.-
För kopia av plan- och profilkarta:			
" rubrik,skelor m.m.			7.-
" 21 st.ägofig.à7 öre		1.47	
" 9.37 har à 14 öre		1.31	2.78
därtill 25%			0.80
För 90 st.höjdlägestal à2 öre			1.80
" diken å plankartan			2.35
" profilen 0.8 km.à 6 kr.			4.80
" tvärsektioner lika föregående		4.33	
därtill 30%		1.29	5.62
" rubrik,skala m.m.			3.-
För avskrift av handlingar och inbindning			21.-
			199.39
För gode männen			72.-
För kallelsekostnad			7.50
För dagsverken			24:-
		Summa	302.89

Den,som med denna räkning icke åtnöjes,äger att inom trettio dagar härefter,klander därå,genom stämning till Luggude häradsrätt,anställa.

Stättehus den 30 sept.1921.

Erik Persson

Att delägarna erhållit ett lika lydande exemplar intyga:

N. P. Andersson . Karlsson