Blad I.

Förslag

till torrläggning av mark till

Hög n:r 13

m. fl. hemman uti Högs och Löddeköpinge socknar av Harjagers härad och Malmöhus län; upprättat vid laga syneförrättning år 1922 av

Ernst Rumm

Statens Lantbruksingenjör.

Anders Persson Hög n:r 13 2 mtl.

Mejeriet

Järnvägsstation

Järnvägsstation

Järnvägsstation

Förslag till egovägsbro. skala=1:50

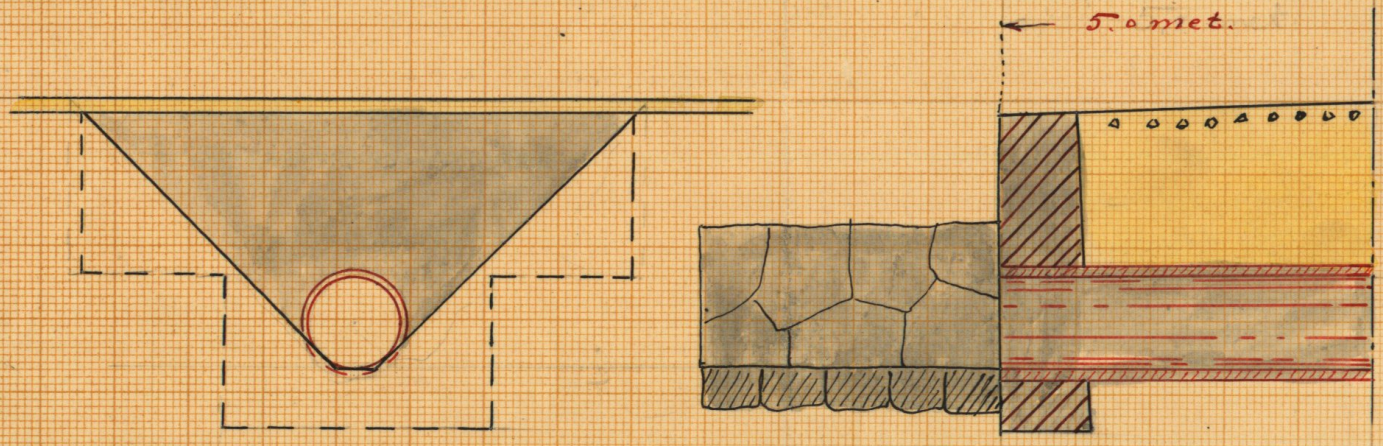

Skala=1:50

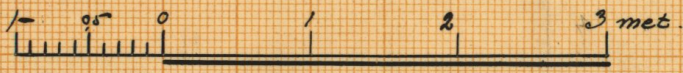
1
0.5
0
1
2
3 met.

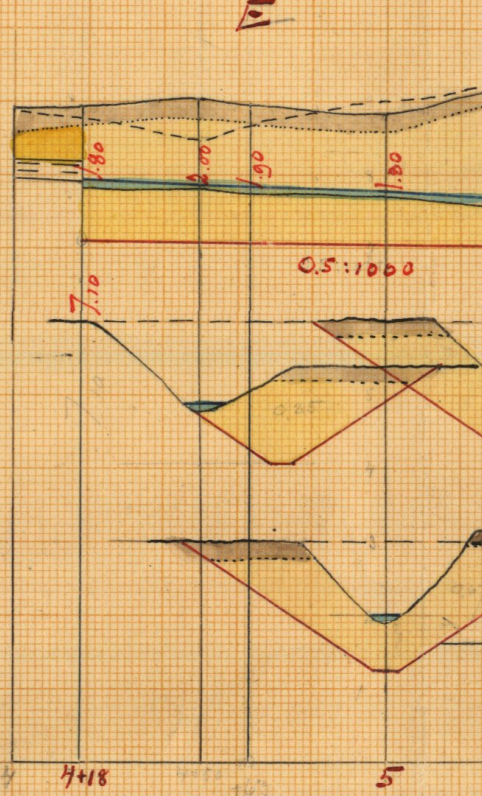
E
1.80
2.00
1.90
1.80
0.5:1000
7.10
4+18
5

Tillhör förslag till torrläggning av mark till Hög n:r 13 m.fl. hemman uti Högs och Löddeköpinge socknar
av Harjagers härad och Malmöhus Län; upprättat vid Laga
syneförrättning år 1922 av

Statens Lantbruksingenjör.

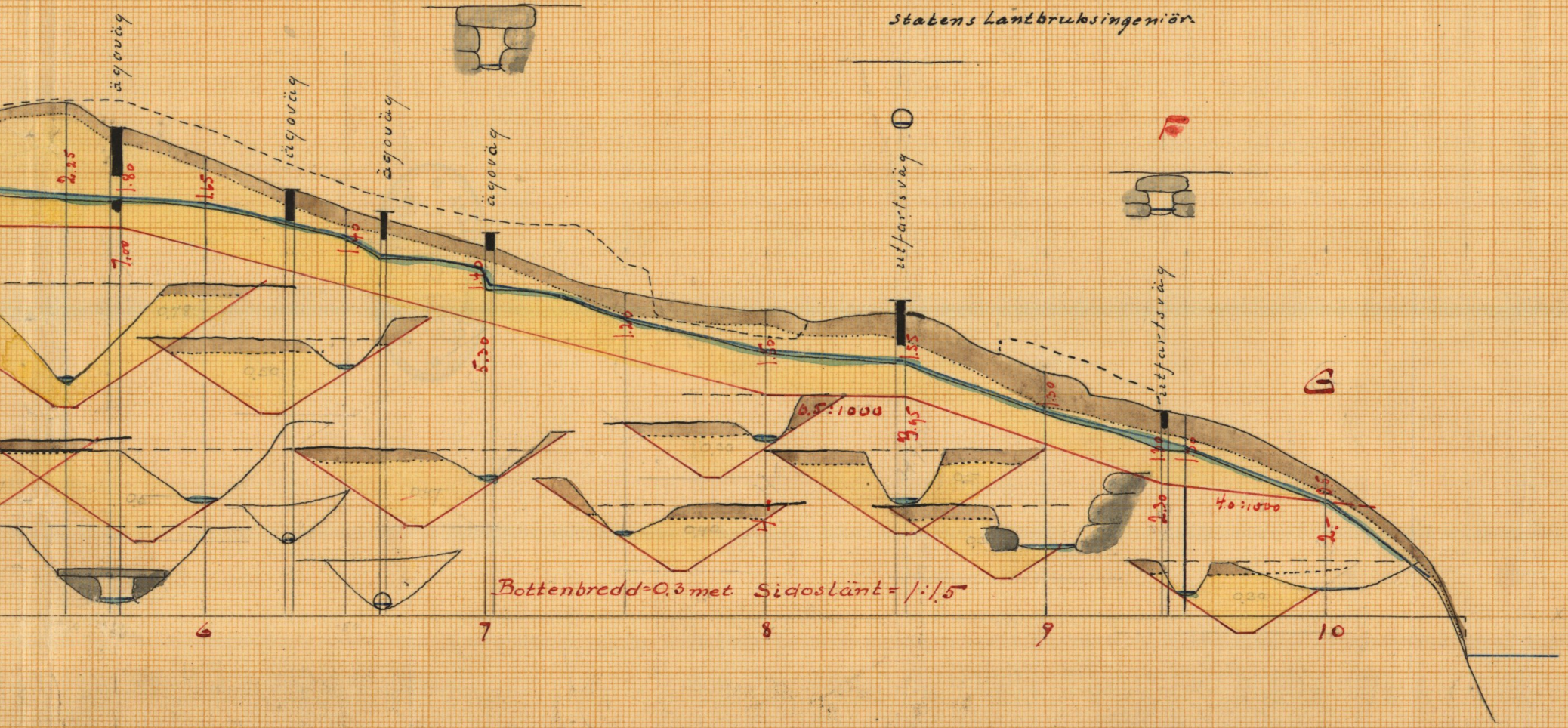
ägoväg
ägoväg
ägoväg
ägoväg
utfartsväg
utfartsväg
2.25
1.80
7.00
1.65
1.40
1.40
5.30
1.20
1.50
1.55
9.65
0.5:1000
1.30
1.90
1.90
2.30
4.0:1000
2.
F
G
Bottenbredd=0,3 met. Sidoslänt=1:1,5
6
7
8
9
10

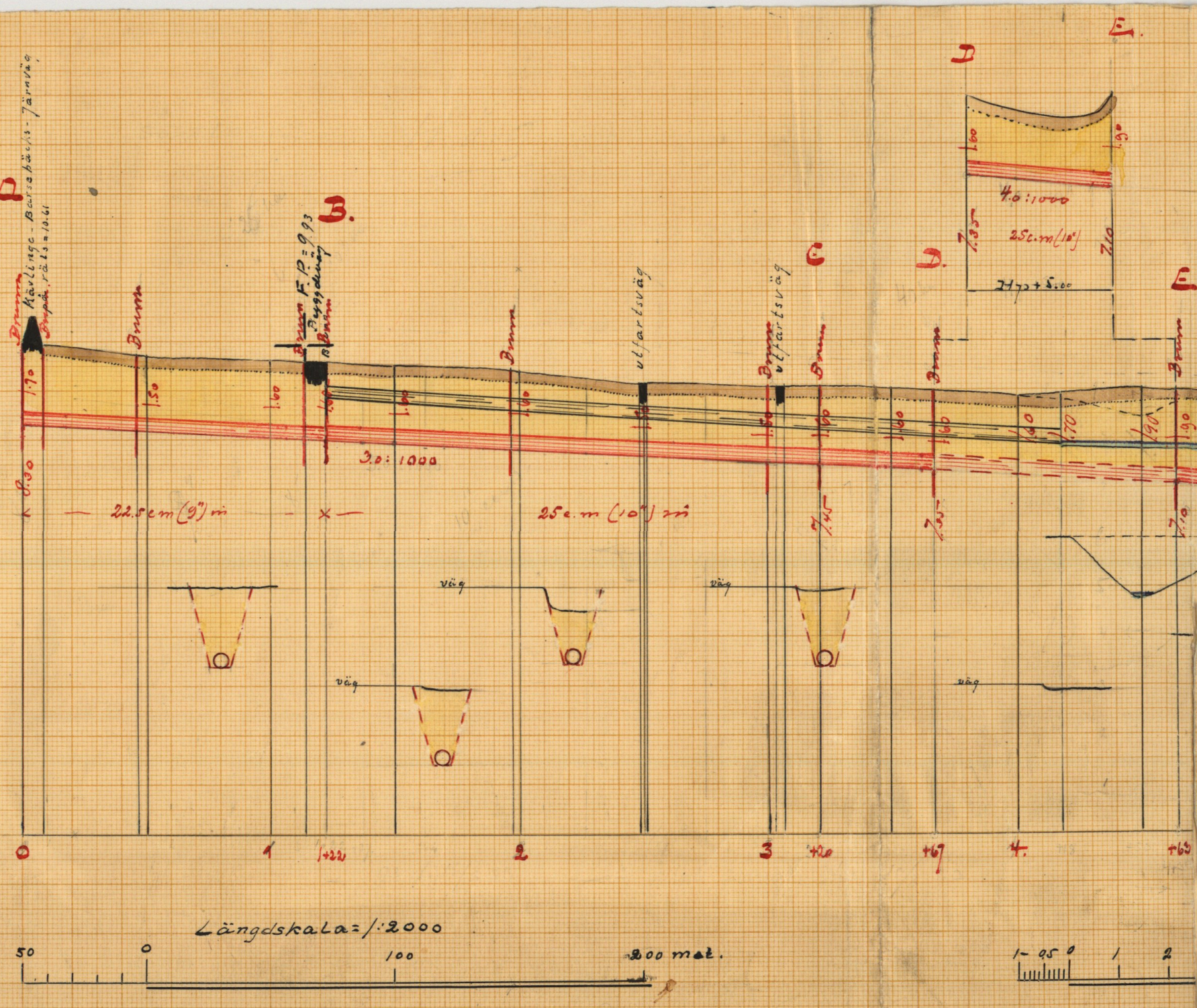
A
Kävlinge - Barsebäcks - Järnväg
på. räls = 10.61
Brunn
B.
F.P. = 9.93
Byggdväg
Brunn
C
D.
D
E.
E
utfartsväg
utfartsväg
1.70
1.50
1.60
1.60
1.60
1.60
1.60
1.60
1.60
1.60
1.60
1.70
1.90
1.90
8.30
7.45
7.35
7.10
3.0 : 1000
4.0 : 1000
22.5 cm (9") rör
25 c.m (10") rör
25c.m (10")
7.35
7.10
2170 + 5.00
väg
väg
väg
väg
0
1
1+22
2
3
+20
+67
4.
+63
Längdskala = 1:2000
50
0
100
200 met.
1 - 0.5
0
1
2

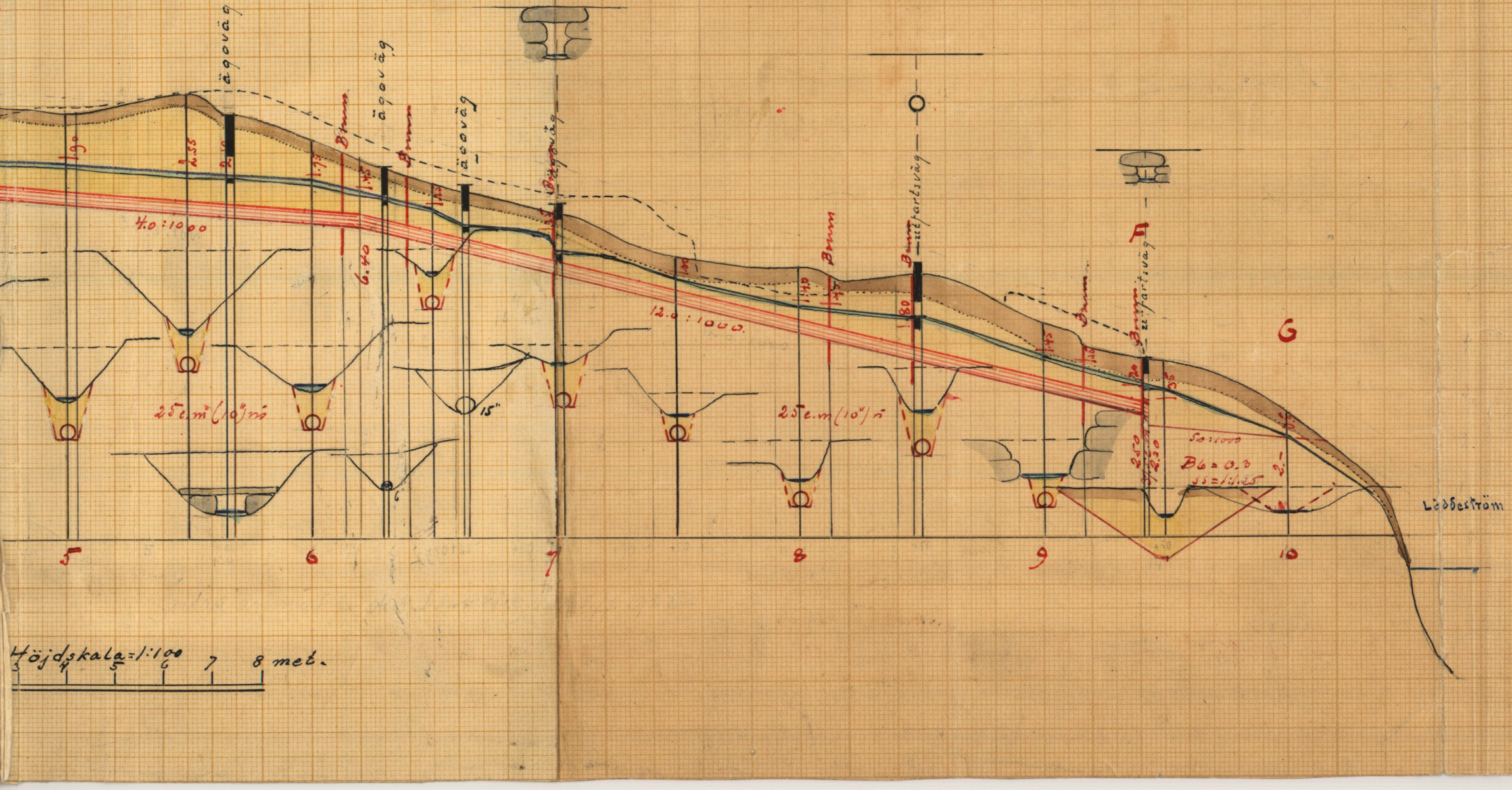
ägoväg
ägoväg
ägoväg
Bryggväg
Brunn
Brunn
Brunn
Brunn
Brunn
utfartsväg
utfartsväg
1.90
2.55
2.10
1.75
1.45
1.35
1.35
6.40
1.80
1.40
1.45
2.50
2.30
4.0 : 1000
12.0 : 1000
5.0 : 1000
25 c.m (10") rör
25 c.m (10") rör
15"
6"
F
G
Bb = 0.3
ss = 1:1.25
2.-
Lödeström
5
6
7
8
9
10
Höjdskala = 1:100
3 4 5 6 7 8 met.

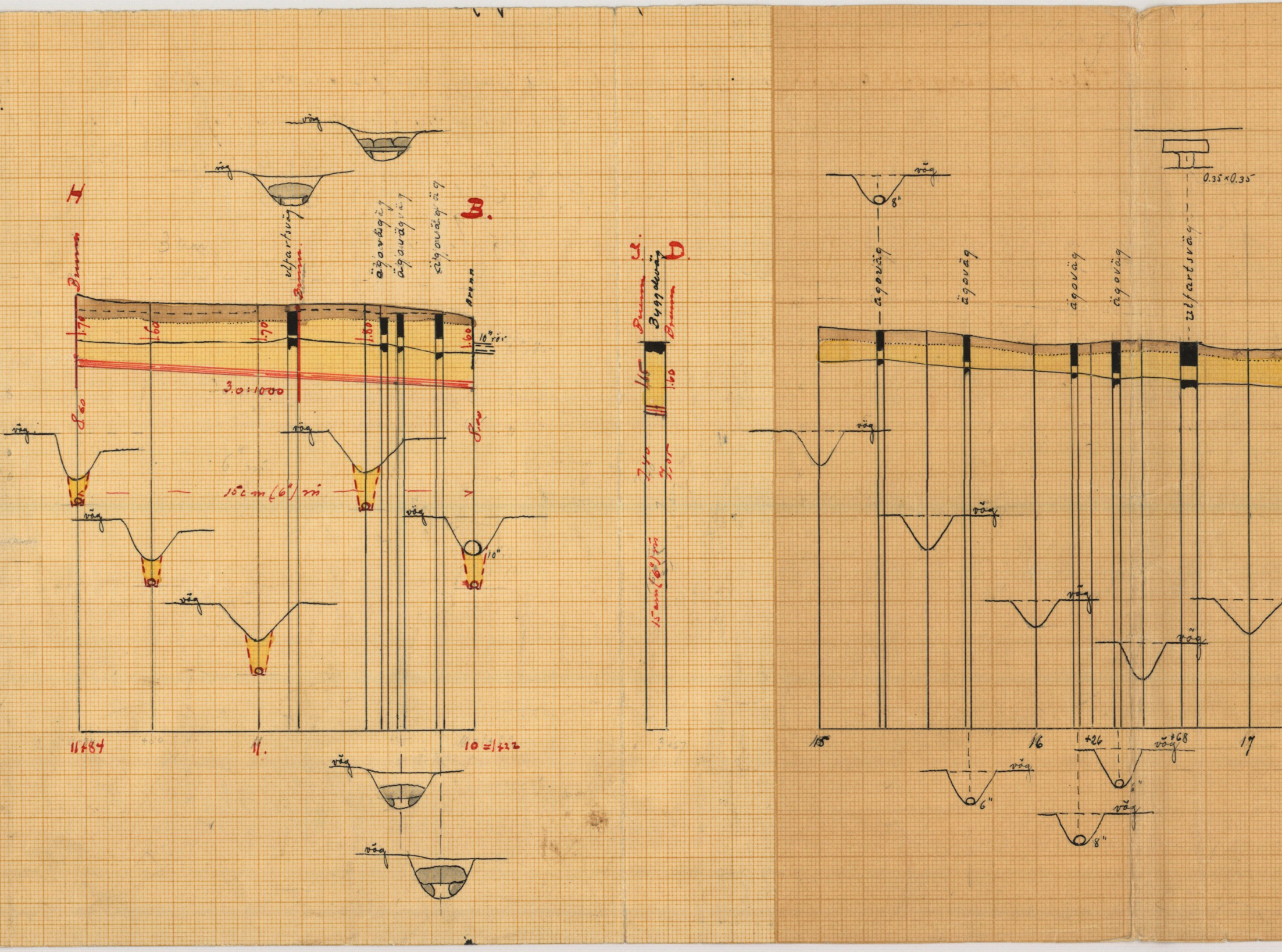
I
B.
väg
utfartsväg
ägoväg
ägoväg
ägoväg
Brunn
Brunn
Brunn
1.70
1.60
1.70
1.80
1.60
10" rör
3.0:1000
8.60
15 cm (6") rör
10"
11+84
11.
10 = 1+22
C.
D.
Byggdeväg
Brunn
Brunn
1.65
1.60
2.40
15 cm (6") rör
ägoväg
ägoväg
ägoväg
ägoväg
utfartsväg
0.35×0.35
8"
6"
8"
15
16
+26
+68
17

Blad II

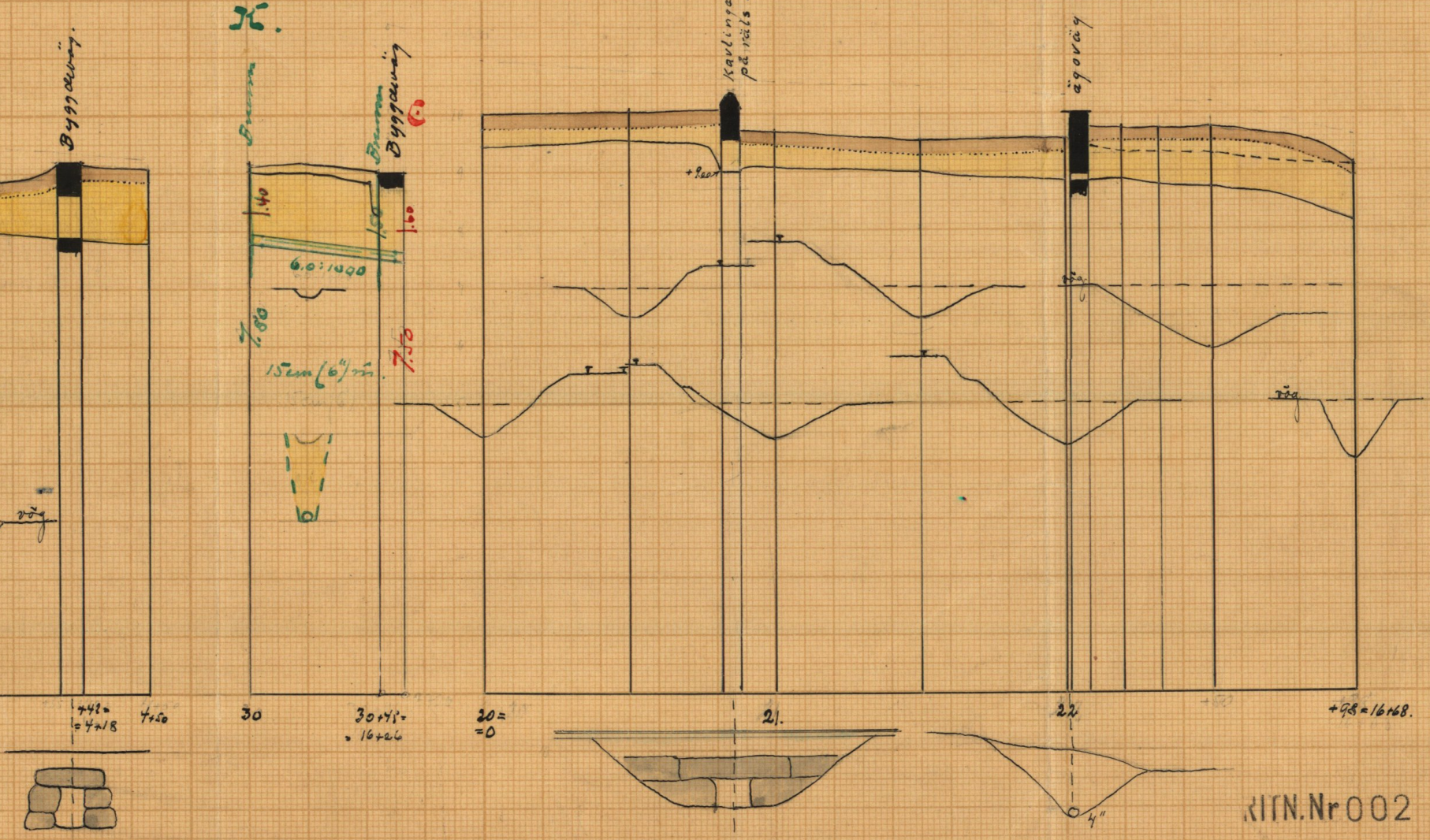
Byggdeväg.
K.
Brunn
Brunn
Byggdeväg
Kavlinge-Barsebäcks-Järnväg
på räls 10.45
ägoväg
+9.00
1.40
1.00
1.60
6.0:1000
7.80
7.50
15cm (6") rör.
väg
väg
väg
+42=
=4+18
4+50
30
30+48=
=16+26
20=
=0
21.
22
+98=16+68.
4"

KITN.Nr 002

M 3*1170

Blad 3.

Förslag till rörledning under Trafikbolaget Kävlinge – Barsebäckshamn järnväg för torrläggning av mark till Hög nr 13 m.fl. kemman uti Högs och Löddeköpinge socknar av Malmöhus län; upprättat vid laga syneförrättning år 1922 av

Ernst Bergman
statens lantbruksingenjör.

Utlåtande.
Mot den föreslagna anordningen och detaljkonstruktionen har jag intet att erinna.
Malmö den 11 juni 1922.
Arvid Blomberg.

Förslag till rörledning vid A – B
profil

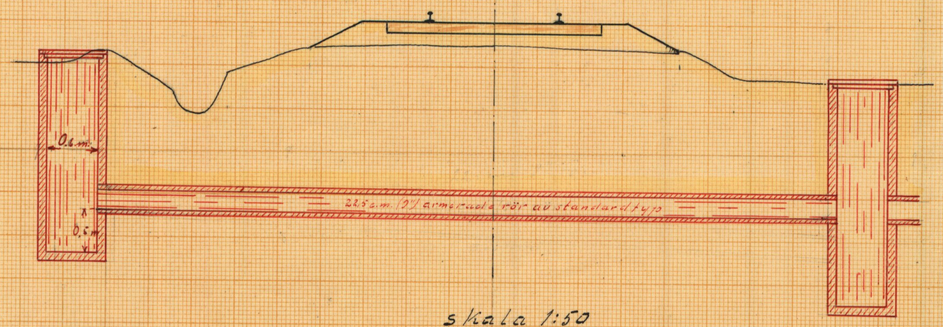

skala 1:50

Plan

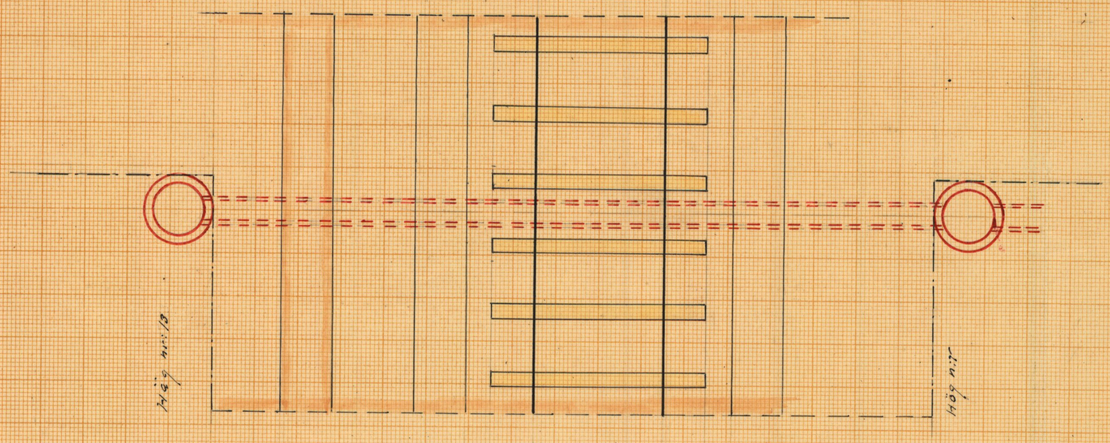

Skala 1:50

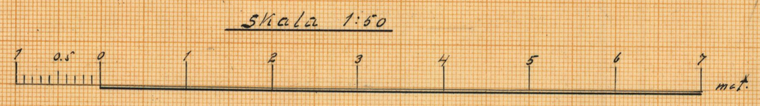

Nuvarand avloppet
C – D
profil

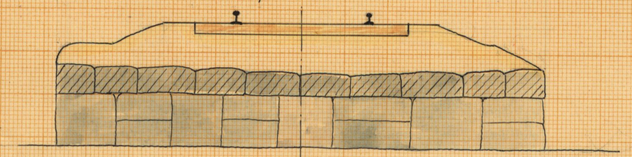

skala 1:50

sektion

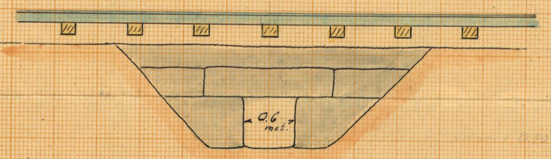

situationsplan över nuvarande och föreslaget avlopp
skala 1:1000

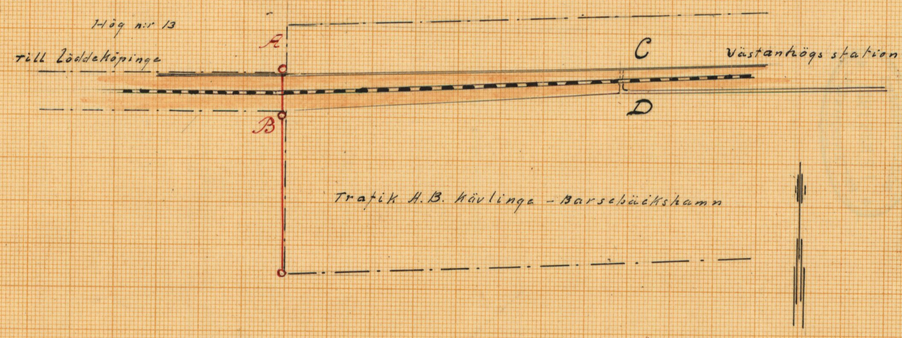

Skala 1:1000

RITN.Nr 003
M 3*1170

38

M 3*1170

SÖDERBYGDENS
19 MRS 1925
VATTENDOMSTOL

Kungl. Lantbruksstyrelsens
Kulturtekniska byrås arkiv

9/5210 1092

Handlingar
angående torrläggning av mark till
Hög nr:r 13 m.fl. hemman
uti Högs och Löddeköpinge socknar av
Harjagers härad och Malmöhus län;
upprättade vid laga syneförrättning år 1922.

SVD vol 7 å nr 136

Innehåller femtiofyra (54) skrivna sidor jämte tre kartor.

Protokoll hållet vid sammanträde angående laga omröstning på tomtägarna å mark lik N:13 Köp m.fl. kommun

År 1922 den 23 Maj inställde sig undertecknad, utsedd landtbruksingenjör hos Landtbruksstyrelsen Anders B. Nilsson å N:13 Köp på anmodan med anledning av mellan intressenterna förefallit laga omröstningsfråga angående tomtägarna på mark lik N:13 Köp m.fl. kommun. Vid Köp och Fastighetsförrättningar tillämpas av Konungen fastställd Instruktion; och enär ovannämnda fastighetsförrättning förefallit vara av sådan beskaffenhet att den bör verkställas med tillämpning av nämnda Instruktion, så har undertecknad ansett sig böra vidtaga följande åtgärder:

Sammanlades Anders B. Nilsson å 2/3 mtl N:13 Köp och följande röstberättigade:

Hans Persson å N:22 Fastighetsköpingen
Erik Johan Persson " N:6 Köp ab.
Olof Andersson " N:6 do
Erik Johan Persson " N:6 do
B. P. Berglin " N:6 do å, Mariedam kallad
Gustaf Andersson " N:6 do
Anders Persson " N:13 do ab. Jonsköping N:7 enligt
Fröken Elna Andersson N:13 do ab. Jonsköping N:1 do
Hans Lars Persson N:13 do ab. Jonsköping do
Hanna Winlöw N:6 do
Johan Rudolf Frank N:6 do
Fröken Karin Andersson N:6 do

Fastighetsförbandsordföranden Köpingsbankschefen Hans Persson tillsammans med undertecknad J. A. W. Fornell och följande

Bil. A.

3

Härigenom kännes vägdelen emellan
vice ordföranden Rens Andersson.
Karl Larsson fr N:6 Häg.
som gälla mäta Hilma Larsson Lommundstorp
Jons Jönsson och Olof Kristensson, hvilken
böra plan förrättningen och denna skifte
protokoll.

§:1

Det på undertecknad upprättade
förrättningen jämte ändring emellan
nyttjarne och husbehovsmarken
Bil B.

§. 2

På förrättningen gälla 3 meter järnvägsmarken
mot ena sig jordägarnas och sedan
mätta. Ej heller annars mera lagen
hinder förrättningen med järnvägsmarken lagligt
lagligt.

§:3,

Fastlagen den i denna upprättade plan
hvilken äfven den vattenledningen anordnas
med dubbla linjerade prickar

§. 4.

Sökanden yrkade att på sin mark belägen
Tis Lagerlöf äfven genom ett dike allen
upptagande i planerade ledningen punkt O
under järnvägen samt rätten att Tis sökta
väg på den allmänna vägen vid B och sedan
dikena sådan som vägen.

§:5

På förrättningen om mötet vid gränsen dag med
sökanden sammanträffade ej Karl Larsson
och Fröken Hilma Andersson samt Lars Svensson hvilken villig
att hvarken ersättning förening upprättade
Bil C.

§ 6.

Kvarnen gjorde att diken runtom ängen
togos om hösten för pumpen B:ns Rund
Pumpen hörna i våra vidare granskning

§ 7.

Fröken Kerstin Andersson gjorde för sin
mark fordrade lön lagstadgad dag men ej
senare fastän alla andra voro.

§ 8.

Det upplystes att den mark, som vattnet
här gjorde genom den nedre 50 m. från O
pumpen belägen järnvägsbanan hade vant
af åtta natten för järnvägens byggnad.

§ 9.

Ordföranden för trafikaktiebolaget Kristi-
Bardtälls-banan bad i mån av att
att en nivellering kunde verkställas järnvägen
vid O. i händelse för att ordningen järnvägsbanan.

§ 10.

Det upplystes att den i förlåten innefattade
allmänna vägen endast gjorbigast år 1880.

§ 11.

Herr Ljungh anförde att om möjligt
de i dalen vilande gångbroarna nedanför 10" rören
komplettas borde användas av den klifsatte

§ 12.

Som i nästa vilans ansågs att antalet
godkända sammanträden uppgår med
tillräckligt att sammanträdena nedsatt
bar dock ordföranden att sammanträdena
nedan ej fortsättningen alla undan-
tagen sammanträden dagen innehåller
handlingar och förslag samt upprätta
nytt sammanträde kommer att hållas på
samma tid som detta fredagen den 22
innevarande juni kl. 10 f.m. att dessa

[illegible]

8:13

[illegible]

[illegible]

[illegible]

[illegible]

[illegible]

Jöns Jönsson Olof Kristensson

den 22 Juni

1972 [illegible] [illegible] [illegible]

väjtlands—

Ren Anrann som u. ordförde. Klerjan kunde Bil. D.
den Kommunicerade Klen Kontraktsadjunkten
Axel Möller valen förrättad d. den 13 denna
månad. Bil. E.

§ 14

Då klerjan yrkade att ingen förhandling
med den nya folkskolestadgan finnes för
denna gång.

§ 15

Klen Jern Alfonsson hade anmält sig
till två gånger vid två olika tillfällen
begärt den af dem förut ingifna protokolls
justering men ej erhållit

§ 16

Tillade de vallan och tammtäkten
upprättade förteckningarna att förlisa

§ 17

Afrop förjande/vilolandt. Bil. G.

§ 18

Anden 23 Nästa vecka sammanträde att
vara kvällssamling klerjan att beträffande
tiden för sammanträdet förena sig
ordföranden.

§ 19

Som ingen vidare fråga till behandling
förelåg förklarades sammanträdet afslutadt och
dagen upplöst

§ 20

Vid justeringen upptäcktes
att ett blad saknas
på Gamlebyvägen
Erik Persson

Justeras som ovan:

Pehr Hansson Jöns Jönsson

6

Rel a

Fullmakt för innehavaren att såsom vårt ombud vid sammanträde hos Lantbrukaren Anders B. Nilsson Höj N:r 13, Lödinge den 23 innevarande Maj kl. 10 fm., angående en Kungl. Majts. Befallningshavande i länet förordnad syn för Dikläggning av mark till Höj N:r 13 mfl. Gemman uti Höj i Lödinge socknar, bevaka vår rätt i vår talan föra.

Barsebäckshy d. 22 Maj 1922

Trafikaktiebolaget
Kävlinge-Barsebäckshamn
Adolf Hamilton

Benittens
Håkansson Tufvesson

5.

Bil B 7

Resolution.

Herr ~~distriktslantmätaren~~ lantbruksingenjören
E. Ryggaw

förordnas härigenom att, därest laga hinder ej möter, i behörig ordning företaga den i inneliggande ansökan omförmälda förrättning.

Malmö i landskansliet den 9 maj 1921.

På länsstyrelsens vägnar:
Erik Hallberg
Sven Ekegren

Utan avgift.

5.

K. K. Landes-Gendarmerie [illegible]
Abteilungskommando

8

Für

Herrn Maik Rzallumy Hyparuch: Malaú
Kuo Lim.

Tai Hämmuk völlumy anlälk om
Jörderung fir vellebölig conceddullionjeuni-
alt enlin zöllenuch dömmuly fürälk Lam
umfüchtung fir tarlängnung y mach Lin
N: 13 Olöj m. fl. hummum ulö Olöj aullum
y Olanjeun Gnünch.

Löj dem 6 April 1921

Julius Böhm

Ub 23 Löllelöpinny
fürin Vätlantay

Portalh: Vätlantay

Bilaga

Förening

ingången vid laga omröstning av bullagsmän
av medlem till N:13 Häg mfl. kommun till Häg och
Lövellsbygdens allmänna & nämndemän för

kommunen och kommunen förena sig om att
genomgå och med tillämpning till gällande
lags omfattning.

Häg den 23 maj 1972

Karl Larsson Kerstin Andersson
Lars Svensson

Revisorer:
Erik Persson
Jöns Jönsson Olof Kristensson

Till ordförande för denna förening utsågs Jöns Andersson

Häg den 24 juni 1972

Jöns Olofsson

Beslut:
Protokollet godkänt
Erik Persson

Bil. D.

Utdrag.

Protokoll, hållet vid sammanträde av vägstyrelsen i Karjagers härads väghållningsdistrikt å järnvägshotellet i Kävlinge den 7 augusti 1920.

§ 8.

Sedan vägstämman i dag beslutat att för fyra år från och med 1921 återvälja fem ledamöter i vägstyrelsen de vid innevarande års slut avgående styrelseledamöterna:
Disponenten J. Persson i Kävlinge,
Lantbrukaren B. Nissarsson å Furunäs och
Lantbrukaren J. Ljungell, Saltvik Barsebäck,
sammanträdde vägstyrelsen åter och beslöt att för den nya valperioden återvälja:
Disponenten J. Persson Kävlinge till ordförande och
Lantbrukaren B. Nissarsson, Furunäs pr Döjeböv, till vice ordförande.

Som ovan.

Gust Roupe

Justerat: J. Persson.

Rätt utdraget bevittnas.

Gust Roupe
Vägstyrelsens sekreterare.

Afskrift

Bil 6. 11

Protokoll vid sammanträde inom Högs församlings kyrkoråd den 6 juni 1922

Närvarande jämte undertecknad ordförande: kyrkovärdarna Jöns Jönsson och Bengt Andersson samt tegelbrukspägaren J. Ottosson

§ 1

Till att såsom kyrkorådets ombud närvara vid det sammanträde, som av Statens ~~landtbruks~~ ingenjör Ernst Berggren utsatts att hållas hos landtbrukaren Anders P. Nilsson i Hög N:o 13 torsdagen den 22 innevarande juni månad kl. 10 f.m. angående av Kungl. Maj:ts Befallningshavande tillämnat förordnande om förläggning av mark, beslöt kyrkorådet på ordförandens framställning enhälligt utse dess befullmäktige kyrkovärdarna, landtbrukaren Bengt Andersson i N:o 7 Hög.

§ 2

Till att justera protokollet utsågos kyrkovärdarna Jöns Jönsson och tegelbrukspägaren J. Ottosson.

Som ovan.

Axel Möller

ordförande

justeras

Jöns Jönsson J. Ottosson

Rätt avskrifvet bekräftar

ex officio

Axel Möller

W:1081

Statens landtbruksingeni...
i Malmöhus län.

Fuk. den 1 juni 1922.

12

Bil. F.

Till

Domkapitlet.

Förordnad att förrätta syn för torrläggning av mark till Hög n:r 13 m.fl.hemman uti Högs och Löddeköpinge socknar av Harjagers härad, får jag, under tillkännagivande att sammanträde angående denna förrättning kommer att äga rum hos lantbr. Anders B. Nilsson. Hög n:r 13 torsdagen den 22 instund. juni kl. 10 f.m., vördsamt hemställa att ombud för i denna förrättning ingående Högs kyrka och Indragna kyrkoherdebostället 1 mtl. Hög tillhöriga jordar måtte förordnas att närvara såväl vid nämnda, som ock vid de under förrättningens fortgång möjligen blivande sammanträdena för att berörda jordars rätt iakttaga och bevaka.

Lund den 31 maj 1922.

Ernst Bergman

R e s o l u t i o n .

Herr kontraktsprosten m.m. J. Edelberg eller, vid förfall för honom, den han i sitt ställe sätter förordnas att såsom konsistorieombud närvara vid ovannämnda förrättning. Lunds domkapitel den 1 juni 1922.

Å domkapitlets vägnar:

E. Bring

K. Kvist

13

Herr Kyrkoherde Axel Möller förordnas att i min
ställe förrätta såsom Konsistoriombud vid å enkan
följande omnämnde förrättning. Eslöf den 13 juni 1922

Ernst Rodhe

22/6 1922

Södertörnsvägen 11:022
Väg 4, 6, 8 och 13

Utlåtande av undertecknad över den av Kungl. Maj:t Befallningshavande i Länet pröfvade ansökan om anläggande af ändrade lägen av omläggningen för Landsvägen mellan N:13 Väg m.fl. Stenhamra och Södertörns Landsvägsingång samt av Vägarnes breddande och Makadamisering inom Länet. –

Ifrågavarande förslag som synes upptagit af mindre fullständighet för tillfälle Landsvägen af mark i alla fall för Vägarnes af denna alltingsförmåga är enligt undertecknads vetskap att anse såsom tillräcklig.

Några Lagar finnes mål förliggande hos ej kommit utlösas.

Den tillfälliga marken, som tillkommer Bönder af dikningen har afsatts å bifogade planritning, hvilket begränsningslinien blifvit så beräknad att all den mellan denna linie och Landsvägen mark ej under innevarande fastställandet är Landstingets disposition af 1/2 meter. –

Den kvar i kommande ersätts har vederbörande Lantbruksnämnden att ersätta Landstinget för omförmälde begränsning. —

den i förslaget insända malmen är till
antal och beskaffenhet anmärkningsvärd
i förhållande till de tidigare
undersökningarna —

Då i någon åtgärd kommer att vidtagas
ifrågavarande den utbrutna förädlingsmaterial
kräva, tillkommer det kommunen
att uppmärksamma värdet av den bränsle eller
jordförbättring, som skulle komma att
genom dikningen ifrågavarande tillgodogöras
den vattenbundna malmen. —

Vidare kräva omständigheterna göra sig
gällande att redan den vattenbundna
malmens förädlade tillgodogörande och den nätverksliga
sedan och beskaffenhet genomgående
kommer att kräva undersökning,
som i mycket tillbyggelse kunna medföra
finnen på tillräcklig kännedom om förslagets ifrågavarande, under förutsättning att
den blir fullständigt förlagsmässig och åter
finnas denna väsentlig i vattenområdet.

Malmens nuvarande värde utgör för
ifrågavarande ändamål det av den tillgängliga
värdet efter förlagsmängden d. v. s. av jordens
naturliga gödsel och beskaffenhet och dels
av malmens förädlade, förhållande till den
förekommande vattenytan d. v. s. av malmens
nuvarande vattenhalt.

Mark med sådana förädlade att den lämpa

häpa án kunnan fo vettumhallen, redan líto-
vás nádigt yðrug fo yatt ath sättning kunde-
nátt han häjdaðs medlen 1.0 — den annes
talundu vann vánd 1.0 y kunde dun sáun
just kunnat framdelas bá hápa vánd
d.v.s. Den án allenes obenende af dikonyma.-
Den mark dunnod som hippa i kárp ath
den nu gi kan vara vánd nágot alls kunn
häjdaðs medlen 0. —
Häjdelsen varinnan talulas medlen 1.0
alt 0.0 ath de alika tiendelds medlum án
benende y markuno häjdaðs.
Rätfparde markuno vánde yfa dikonyma,
kan dunna vándeny dnáð under yðrutti
nny ti markun dunde hápa fullfändigt
Fordand. -
Fi alt den mark, som da gi kli kan en re-
dugenny y de ándla hfpande vándena
dnáð genom tunlagsmyndelu, kullun
benáknáð yfa samma grunder som
kunde afsan beskuffat om häjdaðs medlen-
Fi afsin kánnas tis vándenyskánslan
kunnat dun medlen álvðinnas. fo kvaja
ásfigen - 7 samma kánd álvðinnen
ápen kvaja delnáns yðrbättningsmánde. —
Fi de delnán, kullkas mark gi gánna inkú
de dikon, som skulu uppfatas, kapa kunde-
nigen anbefällt ápen kontrollanen fi dikon
uppfatand tis dnas mark, kvarefter kontrollen
fo dun fränderniðs de y dnna kiranade mar-

Kanten förbättringsområde, kvartersmarken
runda delägare kommun att i den gemensamma
kartbunden delägg med mindre ändringar
redovisade förbättringsområden. — Tänkt
kapen diken C-K och L-M bevärmade en-
dast för avdrag. Å kullen att denna diken
kan i vissa ställen utföras kittlande med gräs
fång. —

Förslagets omfattning är beroende på ny
kanal i samrådsalternativ 88 t.6 och
samt i den ingång gränsen att utan
regnpåsen i diketsområdena
A-B-C-D-E-F-G, B-H och D-I. —
Diketsområden A-B-C-D, D-I och B-H kapen
avsatt medge att vissa som täckt — dessa
har diketsområden D-E att bevärmats som
i den valda kanal D-E att att som täckt
från D-4+18 samt dimplis som öppet från
denna punkt till E samt diketsområden E-F
att som öppet att att som täckt. —
Ej anmälda som framgår av kartmate-
rialet täckt kanal i den valda sträcka
D-E att i sträcka E-F kan delägaren
billigen kapen anmärkning kanal be-
stämma att att diken skall vara som
täckt med undantag av sträcka E-G. —
I planområdet är diketen täcken anvisa
med en bildsymbol kan kan på täckt dike
att 2 rader parallellinjer på öppet dike. —

För att den bevärmade jordförbättringen skall

upplysningar mäti dikena verkställa i full överensstämmelse med det upprättade förslaget. –

Alla å upprättade med karaktär av förslag till framtida vattenmätningar, markägarna kännedom tillkommande, jordens tätning allenast tillfälliga genom att använda sig av lämpligt anordnad och skötsam kontinuerlig användning. –

Vattenmängden har med hänsyn av ekonomiska skäl ansetts kunna begränsas till högsta tillåtna vid A = 23 liter, vid B = 26 liter, vid D = 40 liter alla vid F = 100 liter. –

Diknen har beräknats för lodrätt profil och dimensionerats för vattnets hastighet $v = k(1+0{,}5\sqrt{R})\sqrt{RJ}$ med ett värde på den i formeln ingående koefficienten $k = 25$ på täkter dike och 50 på öppna diken. –

Efter dessa beräkningsgrunder dike med jordfuktig jordart kallelsedes skall diken följande minimum-dimensioner erhållas.

För sträcka A–B ett 22 cm (9") mån
" " B–C–D–E–F ett 25 cm (10") "
" " 9+41–9+45 " 37,5 " (15") "
" " H–B, 7–D samt de kortare diken
C–K och L–M ett 15 cm (6") mån.

För öppet dike är en bottenbredd av 0,3 m med sidolutning 1:1,5 genom tillräcklig.

Alla nå de beräknade som fullgoda ansedda med säkerhet. –

De i sträckan B–D ett 10" cementrör nedanför

mellandö: det gamla vägdiket eller nuvarande
väglinien utan någon rätt så i denna stadga
omförmäld. Men endast kommunen för det
nuvarande året upptagande och mellanrum
för framtiden djupa. Skulle det emellertid vara
så att denna så i åre af fastställd linie befintliga
diskommun kommunen för nya så i denna
stadga. — Likaledes är tillåtet att
om någon skulle finna lämpligt vara i någon
att någonstädes inlämnadt eller skuppa dem
det afgående som blifvit bruna genom vägen
upptagande — Finnas alltså i allmänna
vägförrättningar skall anmärkas denna lämna
lös nedanstående anmärkning. —

Ej jämväl kommun lösning Kapitalbalansen
Kyrkoherden - Barnavårdskommun alla belägna om-
kring 50 m. årlig om punkten A längs linien
någon för Carlsborg ny sidomedium mark lös
2 m djupa, som framgår af ritningen, alla denna
mark efter hvad kommun tillämpas vanligt af åker
eller äng utan vid jämväg lämnas, efter
kommunens bestämmas i enlighet med 7 kap.
9 och 10 §§ i vattenlagen att Kapitalbalansen
skall belasta alla inom fördelningen lös utgöra
rörledningen mellan jämvägen omnämnda —
I enlighet med 10 kap 58 § af vattenlagen kan
planen för rörledningen mellan jämvägen kommun
lös Chefen för södra väg alla vattenkommunsdistrikten,
som ej lagt någon att denna sinnas enligt i nä-
mnda kapitel lagen —

I röllelungen har en dit brunnen vanit
nödig att innätta alla åro dvar brunn i plan
Landtbruksbokhandeln mot emi röds ritning
att i jordbruket med sin röds ritning mot belöf-
ning Brunn:r. – Alla brunnar äro i botten
af 0.6 m. inre diameter med halten 0.5 m.
medan röds mellanrum vanl. för mellan
med lock af armerade betongskifor med
hål –

För närmaste uttags i åpnet dikes brun-
nar är med den i vanl. brukliga dikes
dr. medan diametern i halten är 0.6
m. vertikal väg på en stenkista af 3.0 meters –

I röllelungen ges i nära anslutning till inkapsla
med minst än att brunnen endast afpanlämnas
bedömning den innätta. –

I enlighet med 9 kap. 48 § vattenlagen
har ansökning gjort mark för dr åpnandet
utvidgning berörande med fjäll väsden alla
fastighetsägare.

Nära ansökning för dikesvallarna upplagsplats
har dessa ej ansetts nödig. –

I åpnet på sammanhang hänvisa till plan
att projektionen jämte kostnadsförslag alla
nämnda. –

I enlighet med 11 kap. 95 § vattenlagen
åligger det tillrenedan att inom arbetets
påbörjande till länsstyrelsen samt bidrag till
kostnaderna på vattenföretagarna organisa-
tion att vattnandet enligt en sammanf

en så stor av värdehänsyn eller bärmedel — jämlikt förteckningen i 10 kap 62 § ärvdalen lagen så sammanräkna anspråk i första värderade skiftet vidare åtgärd:

att det skall, om sökanden vill få fullföljen sin talan utförd i fullständig äganderätt med det uppmätta tillägget, som nyssnämnd skall fälja vid allmän utjämning såvät med hänsyn till den som mellanliggande —

att det må påbörja så fort denna förrätt- ning, varvid lagen kraft vann bort den inom ett år därefter;

att kostnaderna så i mindre delägarens förrättningar uppkommer skola fördelas och utgå efter skäliga grunder och att förrättningsmannen skall i avgörandet gälla efter i sammanhang med hänsyn till bärmedlen bestämda grunder att åt- minstone hvar och en delägarenskild del som "delägarnyppnent", i förhål- lande till omfattningen. —

att arbetet skall i öfverensstämmelse med gjorda ingrepp och antagna förslag — no till utförande är den ordningsföljd som bäst lämplig alla med hänsyn tagande vid uppmätningen i en- lighet med bestämmelserna i detta afseende att dessa skall handläggas att besvär, eller ansökningar till hinder vid skiftet

borgen för sin åtagande;

att de upptagna diskvantum av fyr längre
rein diskstenar är 0,6 m. och av tunna
hängande stenar utan med öppna
ändar är avsedda för ytbevattnet från apparat;

att vänsorna av bunnen av det ämne diskstenarna är avsedda vattentäthet;

att arbetet skall anses fullbordat när det
befinnit av sakkunnige att godkänner av Konungens befallningshavande i länet eller annan anvisad.

att förevarande namn skall vara "Fondelningen av mark till N:13 Häg m.fl. husmän av år 1922".

att förrättningsmännen skall utgå efter
samma grunder, som gälla för delningen
mellan ägarna av skogsområden av gemensamhet
den förrättades.

Remissämnen:

Å nämnda mindre med åtgärd eller
bestod under exploateringen endast 10 kap.
eller vid han för sådan enskild remissämnen
utlåtande, inom sextio dagar
från den dag förrättningen förklarats avslutad
till Länsstyrelsen vederbörande adress
Stadsbudet, Västerås.

I denna skall fastställelse uppgivas

Ulegandes alla pätänkbara allmänna skäl
alla skada vid bensåsen/osas de anmälkinna
Ulegandes vid återsparkäl skäl ja ändlingsskäl
osv. -

Jälkan bensån skall inspa i 3 exemplar

Häg den 22 Juni 1922
på fjärdelagsmannen
Emma Persson

Bilägandes gäld med:

Eli Larsson Jäms Jämsjan

Bil. H.
24

BESKRIVNINGS OCH HÄVDEFÖRTECKNINGSLÄNGD

Ägofigurernas nr	Hemmanets nummer och namn, ägarens namn och ägofigurens beskrivning	Åker, tomter och dylikt har	ar	kvm.	Äng och odlingsmark har	ar	kvm.	Till odling otjänl. mark har	ar	kvm.	Summa Åker, tomter och dylikt har	ar	kvm.	Äng och odlingsmark har	ar	kvm.	Till odling otjänl. mark har	ar	kvm.	Impedimenter har	ar	kvm.
	N:22 Löddeköpinge																					
	Bengt Persson																					
1	åker		67	50								67	50									
	N:6 Hög																					
	Karl Larsson, sök																					
2	åker		25	50																		
3a	åker		30	75								56	25								20	60
b	väg imp.																					
	Arr. fr. N:6 Hög																					
	Esbjörn Olsson																					
4	kombä bväg		07	25																		
5	väg imp.											07	25								01	90
	N:6 Hög																					
	Alfred Nyblén																					
6	åker		17	–																		
7	väg imp.											17	–								02	–
	N:6 Hög																					
	Olof Andersson																					
8	kombä bväg		06	–																		
9	åker		03	60																		
10	"		11	25								20	85									
	N:6 Hög																					
	Esbjörn Svensson																					
	Tysk											1	68	85							24	50

Ägofigurernas nr	Hemmanets nummer och namn, ägarens namn och ägofigurens beskrivning	Åker, tomter och dylikt har	ar	kvm.	Äng och odlingsmark har	ar	kvm.	Till odling otjänl. mark har	ar	kvm.	Summa Åker, tomter och dylikt har	ar	kvm.	Äng och odlingsmark har	ar	kvm.	Till odling otjänl. mark har	ar	kvm.	Impedimenter har	ar	kvm.
	Tryb:										1	68	85								24	50
11	åker		12	50																		
12	"		04	25																		
13	tomt o trädg		07	50								24	25									
	Ars. fl. N:6 Hög, Marieborgskallad																					
	P. B. Borgelin																					
14	tomt o trädg		07	75																		
15	åker		10	50								18	25									
	N:6 Hög																					
	Johan och Gerlind Andersson																					
16	åker		01	50																		
17	"		27	50																		
18	vad impl																				01	25
19	åker		27	50																		
20	vad impl																				02	75
21	vad impl											56	50								22	50
	Ars. fl. N:13 Hög, Jonsbo N:7 kallad																					
	Anders Persson																					
22	åker		56	25																		
23	tomt o trädg		06	25								62	50									
	Ars. fl. N:13 Hög, Jonsbo N:1 kallad																					
	Fisken Elva Andersson																					
	Tryb:										3	30	35								51	—

Ägofigurernas nr:r	Hemmanets nummer och namn, ägarens namn och ägofigurens beskrivning	Åker, tomter och dylikt			Äng och odlingsmark			Till odling otjänl. mark			Summa: Åker, tomter och dylikt			Summa: Äng och odlingsmark			Summa: Till odling otjänl. mark			Impedimenter		
		har	ar	kvm.	har	ar	kvm.	har	ar	kvm.	har	ar	kvm.	har	ar	kvm.	har	ar	kvm.	har	ar	kvm.
	Tvpt:										3	30	35								51	—
24	Samfy Stadg.		13	—								13	—									
	Trafikaktiebolaget Karlinge-Barsebäckshamn																					
25	Samfy Stadg.		03	25																		
26a	åker		15	—																		
6	"		11	50																		
27	"		36	25																		
28	"		27	50																		
29	Bangårdsgata m.m.																				1	16	25
30	Barnvall i omp.											93	50									16	25
	2/3 mtl N:13 Abg																					
	Anders P. Nilsson, Sök																					
31	åker	1	90	25																		
32	"	1	58	75																		
33	"		51	50							4	00	50									
	Arr. fr. N:13 Abg, Samfy kallad																					
	Sönr Lars Svensson, Sök																					
34	åker		22	75								22	75									
	N:6 Abg																					
	Janne Kinslow																					
35	åker		11	25																		
36	"		76	75																		
	Tvpt:		88	—							8	60	10								1	83	50

217

Ägofigurernas nr	Hemmanets nummer och namn, ägarens namn och ägofigurens beskrivning	Åker, tomter och dylikt			Äng och odlingsmark			Till odling otjänl. mark			Summa: Åker, tomter och dylikt			Summa: Äng och odlingsmark			Summa: Till odling otjänl. mark			Impedimenter		
		har	ar	kvm.	har	ar	kvm.	har	ar	kvm.	har	ar	kvm.	har	ar	kvm.	har	ar	kvm.	har	ar	kvm.
	Tvst.		88	–							8	60	10							1	83	50
37	åker		25	50																		
38	dike imp																				05	60
39	åker		03	75							1	17	25									
	N:6 Hög																					
	Anders Bengts Frank																					
40	åker		04	60																		
41	"		01	40																		
42	dike imp											06	–								00	40
	N:6 Hög																					
	Erik Persson Andersson, sök																					
43	åker		14	–																		
44	dike imp																				00	75
45	åker		06	50								20	50									
	131/1024 mtl. N:4 Hög																					
	Jöns Olsson, sökande																					
46	åker		10	–																		
47	"		15	50																		
48	"		04	40																		
49	dike imp																				01	40
50	åker		08	10																		
51	äng					11	75															
	Tvst.		32	–		11	75				10	03	85							1	91	65

Ägofigurernas nr	Hemmanets nummer och namn, ägarens namn och ägofigurens beskrivning	Åker, tomter och dylikt			Äng och odlingsmark			Till odling otjänl. mark			Summa Åker, tomter och dylikt			Summa Äng och odlingsmark			Summa Till odling otjänl. mark			Impedimenter		
		har	ar	kvm.	har	ar	kvm.	har	ar	kvm.	har	ar	kvm.	har	ar	kvm.	har	ar	kvm.	har	ar	kvm.
	Tryk:		32	–		11	75				10	03	85							1	91	65
52	åker		11	50																		
53	väg imp																				01	75
54	åker		16	–																		
55	"		02	90								62	40		11	75						
	Kyrkojord																					
	Högs kyrka																					
	arr Johan Karlsson																					
56	kombg stadg		01	90																		
57	dike imp											01	90								01	10
	Kyrkojord																					
	Högs kyrka																					
	arr Anders Lindkvist																					
58	kombg stadg		03	75								03	75									
	Länsbostället Kyrkoherde-																					
	bostället 1 mtl 76:8 Högs																					
	arr Abel Hansson																					
59	kombg stadg		05	–								05	–									
	arr Olof Kristersson																					
60	äng					06	50															
61	väg imp																				01	60
62	äng					06	25															
	Tryk:					12	75				10	76	90		11	75				1	96	10

Ägofigurernas nr	Hemmanets nummer och namn, ägarens namn och ägofigurens beskrivning	Åker, tomter och dylikt			Äng och odlingsmark			Till odling otjänl. mark			Summa: Åker, tomter och dylikt			Summa: Äng och odlingsmark			Summa: Till odling otjänl. mark			Impedimenter		
		har	ar	kvm.	har	ar	kvm.	har	ar	kvm.	har	ar	kvm.	har	ar	kvm.	har	ar	kvm.	har	ar	kvm.
	Tysb:					12	75				10	76	90		11	75				1	96	10
63	äng					09	50															
64	"					01	–															
65	"					01	90															
66	"					02	–															
67	"					01	50															
68	Lika-äng														28	65					01	–
	Summa										10	76	90		40	40				1	97	10

Hälsingborg den 22 Juni 1922.

På Fastighetsägarnes vägnar
Ernst Ruppert.

Bil. J.

VÄRDERINGSLÄNGD.

Ägofigurernas nr	Hemmanets nummer och namn, ägarens namn och ägofigurens beskrivning	Areal har	Areal ar	Areal kv.	Värde per har vid fullständ. torrläggn. Kr.	Före grävningen: Höjdlägesgrad	Före grävningen: Värde pr hektar Kr.	Före grävningen: Värdet utgör Kr.	Före grävningen: Värdet utgör öre	Efter grävningen: Torrläggningsgrad	Efter grävningen: Värde pr hektar Kr.	Efter grävningen: Värdet utgör Kr.	Efter grävningen: Värdet utgör öre	Förbättringsvärde Kr.	Förbättringsvärde öre	Summa förbättringsvärde Kr.	Summa förbättringsvärde öre
	N:22 Löddeköpinge																
	Bengt Persson																
1	åker		67	50	2400	0.8	1920	1296	–	1	2400	1620	–	324	–		
	Sma		67	50				1296	–			1620	–	324	–	324	–
	N:6 Hög																
	Karl Larsson, 85k																
2	åker		25	50	2400	0.8	1920	489	60	1	2400	612	–	122	40		
3a	"		30	75	2400	0.5	1200	369	–	1	2400	738	–	369	–		
	Sma		56	25				858	60			1350	–	491	40	491	40
	Arr fr. N:6 Hög																
	Erik Olsson																
4	torp och trädgård		07	25	4000	0.6	2400	174	–	1	4000	290	–	116	–		
	Sma		07	25				174	–			290	–	116	–	116	–
	N:6 Hög																
	Alfred Nylén																
6	åker		17	–	2400	0.6	1440	244	80	1	2400	408	–	163	20		
	Sma		17	–				244	80			408	–	163	20	163	20
	N:6 Hög																
	Olof Andersson																
8	torp o trädgård		06	–	4000	0.6	2400	144	–	1	4000	240	–	96	–		
9	åker		03	60	2400	0.5	1200	43	20	1	2400	86	40	43	20		
10	"		11	25	2400	0.6	1440	162	–	1	2400	270	–	108	–		
	Tyst		20	85				349	20			596	40	247	20	1094	60

Ägofigurernas nr	Hemmanets nummer och namn, ägarens namn och ägofigurens beskrivning	Areal har	Areal ar	Areal kv.	Värde per har vid fullständ. torrläggn. Kr.	Före grävningen: Höjdlägesgrad	Före grävningen: Värde pr hektar Kr.	Före grävningen: Värdet utgör Kr.	Före grävningen: Värdet utgör öre	Efter grävningen: Torrläggningsgrad	Efter grävningen: Värde pr hektar Kr.	Efter grävningen: Värdet utgör Kr.	Efter grävningen: Värdet utgör öre	Förbättringsvärde Kr.	Förbättringsvärde öre	Summa förbättringsvärde Kr.	Summa förbättringsvärde öre
	Trpt.		20	85				349	20			596	40	247	20	1094	60
	Sma		20	85				349	20			596	40	247	20	247	20
	N:6 Hög																
	Esbjörn Svensson																
11	åker		12	50	2400	0,7	1680	210	–	1	2400	300	–	90	–		
12	"		04	25	2400	0,5	1200	51	–	1	2400	102	–	51	–		
13	bamb och trädgård		07	50	4000	0,5	2000	150	–	1	4000	300	–	150	–		
	Sma		24	25				411	–			702	–	291	–	291	–
	Aves fr. N:6 Hög, Mariebergskallad.																
	C. P. Borgelin																
14	bamb y trädgård		07	75	4000	0,5	2000	155	–	1	4000	310	–	155	–		
15	åker		10	50	2400	0,7	1680	176	40	1	2400	252	–	75	60		
	Sma		18	25				331	40			562	–	230	60	230	60
	N:6 Hög																
	Johan och Gertrud Andersson																
16	åker		01	50	2400	0,9	2160	32	40	1	2400	36	–	3	60		
17	"		27	50	2000	0,5	1000	275	–	1	2000	550	–	275	–		
19	"		27	50	2000	0,5	1000	275	–	1	2000	550	–	275	–		
	Sma		56	50				582	40			1136	–	553	60	553	60
	Aves fr. N:13 Hög, Jonshög N:7 kallad																
	Anders Persson																
22	åker		56	25	2400	0,5	1200	675	–	1	2400	1350	–	675	–		
	Trpt.		56	25				675	–			1350	–	675	–	2417	–

Ägofigurernas nr:r	Hemmanets nummer och namn, ägarens namn och ägofigurens beskrivning	Areal har	Areal ar	Areal kv.	Värde per har vid fullständ. torrläggn. Kr.	Före grävningen: Höjdlägesgrad	Före grävningen: Värde pr hektar Kr.	Före grävningen: Värdet utgör Kr.	Före grävningen: Värdet utgör öre	Efter grävningen: Torrläggningsgrad	Efter grävningen: Värde pr hektar Kr.	Efter grävningen: Värdet utgör Kr.	Efter grävningen: Värdet utgör öre	Förbättringsvärde Kr.	Förbättringsvärde öre	Summa förbättringsvärde Kr.	Summa förbättringsvärde öre
	Tryt.		56	25				675	-			1350	-	675	-	2417	-
23	tomt o trädgård		06	25	4000	0.5	2000	125	-	1	4000	250	-	125	-		
	Sma		62	50				800	-			1600	-	800	-	800	-
	Ass fr. N:13 Hög Jonsbogn:1 kallas Fröken Elna Andersson																
24	tomt och trädgård		13	-	4000	0.5	2000	260	-	1	4000	520	-	260	-		
	Sma		13	-				260	-			520	-	260	-	260	-
	Trafikaktiebolaget Kävlinge-Bausebäckshamn																
25	tomt o trädgård		03	25	4000	0.6	2400	78	-	1	4000	130	-	52	-		
26a	åker		15	-	2400	0.6	1440	216	-	1	2400	360	-	144	-		
6	"		11	50	2400	0.6	1440	165	60	1	2400	276	-	110	40		
27	"		36	25	2400	0.6	1440	522	-	1	2400	870	-	348	-		
28	"		27	50	2000	0.5	1000	275	-	1	2000	550	-	275	-		
	Sma		93	50				1256	60			2186	-	929	40	929	40
	2/3 mtl N:13 Hög Anders B. Nilsson, sdk																
31	åker	1	90	25	1600	0.6	960	1826	40	1	1600	3044	-	1217	60		
32	"	1	58	75	2400	0.5	1200	1905	-	1	2400	3810	-	1905	-		
33	"		51	50	2400	0.5	1200	618	-	1	2400	1236	-	618	-		
	Sma	4	00	50				4349	40			8090	-	3740	60	3740	60
	Ass fr. N:13 Hög Jonsbog kallas Tryt																
																8147	-

Ägofigurernas nr	Hemmanets nummer och namn, ägarens namn och ägofigurens beskrivning	Areal har	ar	kv.	Värde per har vid fullständ. torrläggn. Kr.	Före grävningen: Höjdlägesgrad	Värde pr hektar Kr.	Värdet utgör Kr.	öre	Efter grävningen: Torrläggningsgrad	Värde pr hektar Kr.	Värdet utgör Kr.	öre	Förbättringsvärde Kr.	öre	Summa förbättringsvärde Kr.	öre
	Trpt															8147	-
	Stina Lars Svensson, sök																
34	åker		22	75	3000	0.6	1800	409	50	1	3000	682	50	273	-		
	Sma		22	75				409	50			682	50	273	-	273	-
	N:6 Hög																
	Janne Hinslow																
35	åker		11	25	2000	0.5	1000	112	50	1	2000	225	-	112	50		
36	"		76	75	1600	0.6	960	736	80	1	1600	1228	-	491	20		
37	"		25	50	2400	0.8	1920	489	60	1	2400	612	-	122	40		
39	"		03	75	2400	0.6	1440	54	-	1	2400	90	-	36	-		
	Sma	1	17	25				1392	90			2155	-	762	10	762	10
	N:6 Hög																
	Ankan Bongka Frank																
40	åker		04	60	2400	0.5	1200	55	20	1	2400	110	40	55	20		
41	"		01	40	1600	0.7	1120	15	68	1	1600	22	40	6	72		
	Sma		06	-				70	88			132	80	61	92	61	92
	N:6 Hög																
	Ersk. Kerstin Andersson, sök																
43	åker		14	-	2400	0.4	960	134	40	1	2400	336	-	201	60		
45	"		06	50	1600	0.6	960	62	40	1	1600	104	-	41	60		
	Sma		20	50				196	80			440	-	243	20	243	20
	131/1024 enl. N:4 Hög																
	Tryst.															8487	22

Ägofigurernas nr	Hemmanets nummer och namn, ägarens namn och ägofigurens beskrivning	Areal har	ar	kv.	Värde per har vid fullständ. torrläggn. Kr.	Före grävningen: Höjdlägesgrad	Värde pr hektar Kr.	Värdet utgör Kr.	öre	Efter grävningen: Torrläggningsgrad	Värde pr hektar Kr.	Värdet utgör Kr.	öre	Förbättringsvärde Kr.	öre	Summa förbättringsvärde Kr.	öre
	Tipt.															9487	22
	Jöns Olbosson, säk																
46	åker		10	-	2000	0.6	1200	120	-	1	2000	200	-	80	-		
47	"		15	50	2000	0.6	1200	186	-	1	2000	310	-	124	-		
48	"		04	40	2400	0.6	1440	63	36	1	2400	105	60	42	24		
50	"		02	10	2400	0.6	1440	30	24	1	2400	50	40	20	16		
51	äng		11	75	2000	0.2	400	47	-	0.7	1400	164	50	117	50		
52	åker		11	50	2400	0.6	1440	165	60	1	2400	276	-	110	40		
54	"		16	-	2400	0.6	1440	230	40	1	2400	384	-	153	60		
55	"		02	90	2400	0.6	1440	41	76	1	2400	69	60	27	84		
	Sma		74	15				884	36			1560	10	675	74	675	74
	Kyrkojord																
	Högs kyrka																
	av. Johan Karlsson																
56	torp å trädgård		01	90	4000	0.7	2800	53	20	1	4000	76	-	22	80		
	Sma		01	90				53	20			76	-	22	80	22	80
	Kyrkojord																
	Högs kyrka																
	av. Anders Lindskog																
58	torp å trädgård		03	75	4000	0.6	2400	90	-	1	4000	150	-	60	-		
	Sma		03	75				90	-			150	-	60	-	60	-
	Löneboställe Kyrkoherde-																
	Tipt.															10245	76

35

Ägofigurernas nr	Hemmanets nummer och namn, ägarens namn och ägofigurens beskrivning	Areal har	Areal ar	Areal kv.	Värde per har vid fullständ. torrläggn. Kr.	Före grävningen Höjdlägesgrad	Före grävningen Värde pr hektar Kr.	Före grävningen Värdet utgör Kr.	Före grävningen Värdet utgör öre	Efter grävningen Torrläggningsgrad	Efter grävningen Värde pr hektar Kr.	Efter grävningen Värdet utgör Kr.	Efter grävningen Värdet utgör öre	Förbättringsvärde Kr.	Förbättringsvärde öre	Summa förbättringsvärde Kr.	Summa förbättringsvärde öre
	Kpt															102	45
	fastället 1/mtl n:8 Höj																
	av Abel Hansson																
59	tomt o trädgård		05	–	4000	07	2800	140	–	1	4000	200	–	60	–		
	Sma		05	–				140	–			200	–	60	–	60	–
	Arr Olof Kristersson																
60	äng		06	50	2400	06	1440	93	60	1	2400	156	–	62	40		
62	"		06	25	2000	07	1400	87	50	1	2000	125	–	37	50		
63	"		09	50	2000	02	400	38	–	06	1200	114	–	76	–		
64	"		01	–	2000	04	800	8	–	08	1600	16	–	8	–		
65	"		01	90	2000	04	800	15	20	08	1600	30	40	15	20		
66	"		02	–	2000	03	600	12	–	05	1000	20	–	8	–		
67	"		01	50	2000	08	1600	24	–	1	2000	30	–	6	–		
	Sma		28	65				278	30			491	40	213	10	213	10
																Summa	10518 86

Höj den 22 Juni 1912

På fastighetsägarnes vägnar

Erland Persson

Riktigheten granskas:

Olof Larsson Jöns Jönsson

Bil. K.

KOSTNADSFÖRSLAG

Läge	Längd i meter	Arbete m. m.	Antal	à kronor	Kostnad Kr.	Kostnad öre	Kostnad Kr.	Kostnad öre	Summa Kr.	Summa öre
		Dikessträckan A-B-C-D								
(0+9) - 1+22	113	22,5 cm (9") cementsten medtjäle lm	113	2,50	282	50				
		för gräsning, stens läggning och i-								
		-genfyllning lm	113	1,25	141	25				
1+22 - 3+67	245	omläggning av sten i avdikskanten be-								
		fintligt 25 cm (10") cementsten lm	245	2,50	612	50				
		för vägbanans eventuella sänkningar st.	245	0,50	122	50				
0, 0+9, 0+46, 1+15, 1+22, 1+95 3, 3+20 och 3+67		inläggningsbrunnar av betong av								
		0,6 m inre diameter med botten 0,5 cm								
		under rörets underkant samt för-								
		sedda med lock av armerade betong-								
		skivor med falsar st	9	50	450	-				
1+15 - 1+20		för fårsvärsad gräsning under avd och								
		för avdikens sovdningsställande gräsning			25	-	1633	75		
	358									
		Dikesträckan D-E								
3+67 - 4+63	59	25 cm (10") cementsten m. falz lm	59	2,75	162	25				
		för gräsning, läggning o igenfylln lm	59	1,50	88	50				
4+63		inläggningsbrunn lika följegående st	1	50	50	-	300	75		
	59									
		Dikesträckan B-H								
10 - 11+84	184	15 cm (6") cementsten m. falz lm	184	1,75	322	-				
		för gräsning, läggning och fyllning lm	184	1 -	184	-				
10+81, 11+84		inläggningsbrunnar lika följegående st	2	50	100	-	606	-		
	184									
									2540	50

Tryt

Läge	Längd i meter	Arbete m. m.	Antal	à kronor	Kostnad Kr.	Kostnad öre	Kostnad Kr.	Kostnad öre	Summa Kr.	Summa öre
		Flyt					2540	50		
		Dikessträckan D - J.								
3+67 - 7	8	15 cm (6") cementrör m. falsända lm	8	1.75	14	–				
		fårgrävning, läggning och igenfyllning								
		samt avgens isolerings-bållande y skåran	8	5=	40	–				
7		inbygnings-buum lika föregående st	1	50	50	–	104	–		
	8	Dikessträckan E F-G (bäck)								
4+63 - 9+41	478	25 cm (10") cementrör med falsar lm	478	2,75	1314	50				
		fårgrävning, rörens läggning och igen-								
		fyllning lm	478	1.–	478	–				
6+13, 6+40, 7, 8+12, 8+47, 9+16 och 9+41 (9+44-9+45)		inbygningsbumman lika föregående st	7	50.–	350	–				
	4	37,5 cm (15") cementrör med falsar lm	4	4–	16	–				
		fårgrävning, läggning och igenfyllm lm	4	3–	12	–				
9+45		ommuming av rör samt utsmetsbbning								
		i dikets botten y storlek på 30 cm bäddgd			30	–				
9+45 - 10	55	grävning i mylla på lera och grus kbm	70	0,70	49	–				
		för jordutbbning enl. jordutbbningsbäddgd			22 50		2271	50	4916	00
	537	för sjöunderdda fall om m.							484	–
					Summa				5400	00
		Beräknad lika för avdrag.								
		Dikessträckan K-C								
30 - 3+20	53	15 cm (6") cementrör med falsar lm	53	1,75	92	75				
		Flyt			92	75				

Läge	Längd i meter	Arbete m. m.	Antal	à kronor	Kostnad Kr.	Kostnad öre	Kostnad Kr.	Kostnad öre	Summa Kr.	Summa öre
		Tapl:			92	75				
		för grävning, rörens läggning och								
		igenfyllning lm.	53	1:-	53	-				
		för förevarad grävning under väg								
		och för vägens vårdningsskillande			25	-				
30 och 30+45		inlagningsbrunnar lika förgående st.	2	50	100	-	270	75		
		för ofördelade fall om en					29	25	300	-
x)		Alternativ förslag								
		Dikesstycken D - E								
3+67 – 4+18	51	omläggning av ett i vägkanten befint-								
		ligt 25 cm (10") rör lm	51	2.50	127	50				
		för vägbarnens svenbuella vårdn. skall. lm	51	0.50	25	50				
4+18		inlagningsbrunn lika förgående			50	-				
4+18 – 4+63	45	25 cm (10") cementrör av fabr lm.	45	2.75	123	75				
		för grävning, läggning och fylln. "	45	1.-	45	-	371	75		
		för ofördelade fall om en					38	25	410	00
	96	Dikesstycken E – F – G (öppet dike)								
4+63 - 10	537	mylla på sand och grus Kbm	1520	0.75	1140	-				
		omläggnad av dräneringsbrunnar om 0.6 m.								
		cementrör m. fundament av betong: st.	6	300	1800	-	2940	-		
		för ofördelade fall om en					298	30	3238	30
		för jordevattningar							431	70
									S:a 3670	00

39

Läge	Längd i meter	Arbete m. m.	Antal	à kronor	Kostnad Kr.	Kostnad öre	Kostnad Kr.	Kostnad öre	Summa Kr.	Summa öre
		x) Beräknad dike för avdrag								
		Dikesbäckan L–M								
L–M	25	15 cm (6") cementrör m. fab lm.	25	1.75	43	75				
		för grävning m.m. lm	25	0,75	18	75				
L		inlopningsbrunn lika föregående	1	50 –	50	–	112	50		
		för ofärdigställda fall m.m.					12	50	125	00
		Hä, den 22 Juni 1922								
		på tjänstens vägnar								
		Erik Rapp								

Bibl. 40

GRÄFNINGSLISTA

Dikets beteckning	Avvägnings-pålens nr	Längd mellan pålarna	Dikets sidoslänt	Dikets djup	Dikets bottenbredd	Dikets dagbred	Anm.
Diksstråckan A-B-C-D-E-F-G	0	-		1.70			
	+50	50		1.50			
	1.	50		1.60			F.P. = 9.93
	+22	22		1.60			
	+50	28		1.60			
	2.	50		1.60			
	+50	50		1.50			
	3.	50		1.50			
	+20	20		1.60			
	+50	30		1.60			
	+67	17		1.60			
	4+63	59		1.90			
	5.	37		1.90			
	+50	50		2.55			
	6.	50		1.75			
	+20	20		1.45			
	+50	30		1.25			
	7	50		1.25			
	+50	50		1.00			
	8	50		1.40			
	+50	50		1.80			
	9	50		1.45			
	+45	45		1.20			
Tryck		908					

Bottenbredd (9") 25 cm.

Dagbred (10") 25 cm.

Dikets beteckning	Avvägnings-pålens nr	Längd mellan pålarna	Dikets sidoslänt	Dikets djup	Dikets bottenbredd	Dikets dagbred	Anm.
Typ:		908					
	9+50	5	1:1.25	1.35	0.3	3.7	
	10.	50	"	0.5	"	1.55	
S:a		963					
Dikesutskackan B-H	10	–		1.60	↑		
	+50	50		1.80			
	11	50		1.70			
	+50	50		1.60	15 cm (6") rör		
	+84	34		1.70	↓		
S:a		184					
Dikesutskackan D-I'	3+67	–		1.60	↑		
	I'	8		1.65	15 cm (6") rör		
S:a		8			↓		
Alternativt förslag							
Dikesutskackan D-E	3+67	–		1.60	↑		
	4	33		1.60			
	+18	18		1.70			
	+50	32		1.90	25 cm (10") rör		
	+63	13		1.90	↓		
S:a		96					
Dikesutskackan E-F-G (Typ)	4+63	–	1:1.5	1.90	0.3	6.0	
	5	37	"	1.80	"	5.7	
Typ		37					

Dikets beteckning	Avvägnings-pålens nr	Längd mellan pålarna	Dikets sidoslänt	Dikets djup	Dikets bottenbredd	Dikets dagbred	Anm.
Tgpl:		37					
	5+50	50	1:1.5	2,25	0.3	7.05	
	+66	16	"	1.80	"	5.7	
	6	34	"	1.65	"	5.25	
	+50	50	"	1.40	"	4.5	
	7	50	"	1.40	"	4.5	
	+50	50	"	1.20	"	3.9	
	8	50	"	1.50	"	4.8	
	+50	50	"	1.55	"	4.95	
	9	50	"	1.30	"	4.2	
	+41	41	"	1.30	"	4.2	
	+50	9	"	1.30	"	4.2	
	10	50	"	0.5	"	1.8	
S:a		537					
Borttagna likor för avdrag							
Dikesschaktan K-C	30			1.40			
	+45	45		1.50			
	9+20	8		1.60			
S:a		53					
Dikesschaktan L-M	8+12			1.40			
	M	25		1.30			
S:a		25					

< 15 cm (6") / km

15 cm (6") / km >

Dikets beteckning	Avvägnings-pålens n:r	Längd mellan pålarna	Dikets				Anm.
			sidosläntt	djup	botten-bredd	dagbred	
Kåg den 22 Juni 1912							
på Gjäutbo vägnämnd							
Rennes Persson							

Bil. Nr. 44

Uträkningsblad

Lunnach Nr	Lunnach namn	Ersatsens namn	Ar	à Lunnach	Uträkning kr	Uträkning öre	Utlägg 50 % kr	Utlägg 50 % öre	Summa vederlag kr	Summa vederlag öre
		Dikesbrächan F – G								
8.	Höj, Lönebostället, Kyrkoherdebostället	av. Olof Knutsson	0,75	20.-	15	-	7	50	22	50
		Alternativt förslag likes E-F-G								
13	Höj	Janne Hindow	1.5	16.-	24	-				
		" "	2.6	24.-	62	40				
					86	40	43	20	129	60
6	"	Ankan Bengta Frank	0.7	24.-	16	80	8	40	25	20
6	"	Fröken Hersti Andersson sök	1.4	24.-	33	60	16	80	50	40
4	"	Jöns Olsson, sök	2.-	20-	40	-				
		"	2.6	24.-	62	40				
		"	1.2	20.-	24	-				
					126	40	63	20	189	60
8	"	Lönebostället, Kyrkoherdebostället av. Olof Knutsson	0.4	24.-	9	60				
		"	0.75	20.-	15	-				
					24	60	12	30	36	90
							Ö.a.		431	70

Höj den 22 Jan 1972

Nämndemän

Rättelsen godkännes:

Pelle Larsson Jöns Jönsson

Bil. N. 45

Kostnadsfördelningslängd

Hemmansäg. nr	mtl.	namn	Egarens namn.	Förbättringsvärde kr	öre	Afdrag för öfverskjutande förbättringsvärde kr	öre	Återstående förbättringsvärde kr	öre	Dessa förbättringsprocent.	Diarietalet kr	öre	Förmånsbeloppet kr	öre
22		Löddeköpinge	Bengt Persson	324	-			324	-	3.19	172	26	19	81
6		Röd	Karl Larsson, sök	491	40			491	40	4.84	261	36	30	05
6	a/s.	"	Esbjörn Olsson	116	-			116	-	1.14	61	56	7	08
6		"	Alfred Nylén	163	20			163	20	1.61	86	94	10	-
6		"	Olof Andersson	247	20			247	20	2.43	131	22	15	09
6		"	Esbjörn Svensson	291	-			291	-	2.86	154	44	17	96
6	a/s.	Röd Mariebo	P. B. Borgelin	230	60			230	60	2.27	122	58	14	10
6		"	Johan och Gertrud Andersson	553	60			553	60	5.45	294	30	33	84
13	a/s.	" Jonslöf	Anders Persson	800	-	175	65	624	35	6.15	332	16	38	19
13	a/s	" Jonslöf	Fröken Elna Andersson	260	-	57	09	202	91	2.00	108	-	12	42
		"	Trafik A.B. Kävlinge-Bara bäckab	929	40	67	26	862	14	8.49	458	46	52	72
						300	-							
13	3/3	"	Anders B. Nilsson, sök	3.740	60			3740	60	36.82	1988	28	228	63
13	a/s	" Jonslöf	Elon Lars Svensson, sök	273	-			273	-	2.69	145	26	16	70
6		"	Janne Hinslow	762	10			762	10	7.50	405	-	46	57
6		"	Ankan Bengta Frank	61	92			61	92	0.61	32	94	3	79
6		"	Fröken Nelson Andersson, sök	243	20			243	20	2.39	129	06	14	84
4	131/1000	"	Jons Olsson, sök	675	74			675	74	6.65	359	10	41	29
		"	Kyrkojord. Röde kyrka au. Johan Karlsson	22	80			22	80	0.22	11	88	1	37
		" "	" au. Anders Lindskog	60	-	125	-	-	-	-				
8	1.	Lönebo Ställe	Kyrkohemdebord. au. And. Hansson	60	-			60	-	0.59	31	86	3	66
		"	au. Olof Knutsson	213	10			213	10	2.10	113	40	13	04
			Summa	10.518	86			10.158	86	100.-	5400	-	620	95

Röd den 22 Juni 1922

46

på Gjuhla vägen
Hemmaplan

Bildade och gode män:

Pelle Larsson jöns jönsson

Kallelse.

Nedanskrivna sakägare varda härigenom kallade att själva eller genom lagligen befullmäktigade ombud tillstädeskomma vid det sammanträde, som av mig blivit utsatt att hållas hos lantbrukaren Anders B.Nilsson, Hög n:r 13, tisdagen den 23 innev.maj kl.10 f.m. angående av Konungens befallningshavande i länet förordnad syn för torrläggning av mark till Hög n:r 13 m.fl.hemman uti Högs och Löddeköpinge socknar av Harjagers härad och Malmöhus län.

Kallelsen hörsammas vid laga påföljd.

Lund den 12 maj 1922:

Ernst Ruppen

Statens lantbruksingeniör.

Förestående kallelse är mig delgiven, som härmed erkännes:

Löddeköpinge n:r 22	Bengt Persson.	Bengt Persson
Hög n:r 6	Karl Larsson.	Karl Larsson
do	Esbjörn Olsson.	Esbjörn Olsson
do	Murare Alf.Nylén.	Alfred Nylén
do n:r 6	Arb.Olof Andersson.	Olof Andersson
do do	Snick.Esbjörn Svensson.	Esbj: Svensson
Marieborg	Smedm.B.P.Borglin	B. P. Borgelin
Hög n:r 6	Johan Andersson.	Johan Andersson
dJonshög.	Murare Anders Persson.	Anders Persson

48

Förestående kallelse är mig delgiven, som härmed erkännes:

Jonshög	Frök. Elna Andersson.	Elna Andersson
do	Stationsinsp. Lars Svensson.	Lars Svensson
Hög n:r 6	Janne Winslow.	J. Winslow
do do	Änkan Bengta Frank	Bengta Frank
do do	Frök. Kerstin Andersson.	Kerstin Andersson

Att ovanskrivna personer blivit delgivna denna kallelse intyga:

Hög den 15. maj 1922

Carl Carlsson
Fjärdingsman

Statens landtbruksingeniör
i Malmöhus län.

49

Kallelse.

Styrelsen för Trafikaktiebolaget Kävlinge-Barsebäckshamn varder härigenom kallad att, i egenskap av sakägare, själv eller genom lagligen befullmäktigat ombud tillstädeskomma vid det sammanträde, som av mig blivit utsatt att hållas hos lantbrukaren Anders B. Nilsson, Hög n:r 13, tisdagen den 23 innev. maj kl. 10 f.m. angående av Konungens befallningshavande i länet förordnad syn för torrläggning av mark till Hög n:r 13 m.fl. hemman uti Högs och Löddeköpinge socknar av Harjagers härad och Malmöhus län.

Kallelsen hörsammas vid laga påföljd.

Lund den 12 maj 1922.

Statens lantbruksingeniör.

Förestående kallelse är mig delgiven, som härmed erkännes:

...Barsebäcksby... den 17 maj 1922.

Trafikaktiebolaget
Kävlinge-Barsebäckshamn

Bevittnas:

...A. Henriksson...

Får anhålla att ovanstående kallelse efter undertecknandet benäget måtte till mig återsändas. Som ovan.

Statens landtbruksingeniör
i Malmöhus län.

50

Kallelse.

Ordf.i Harjagers härads vägstyrelse Herr Disponent Jöns Persson. varder härigenom kallad att i egenskap av sakägare själv eller genom lagligen befullmäktigat ombud tillstädeskomma vid det sammanträde,som av mig blivit utsatt att hållas hos lantbrukaren Anders B. Nilsson,Hög n:r 13,tisdagen den 23 innev.maj kl.10 f.m.angående av Konungens befallningshavande i länet förordnad syn för torrläggning av mark till Hög n:r 13 m.fl.hemman.

Kallelsen hörsammas vid laga påföljd.

Lund den 12 maj 1922.

Ernst Persson

Statens lantbruksingeniör.

Förestående kallelse är mig delgiven,som härmed erkännes:

Farnarp den 15 maj 1922

Bengt Andersson
Vägstyrelsens vice ordf.

Bevittnas:

Alma Andersson Hanna Jönsson

Får anhålla att ovanstående kallelse efter undertecknandet henäget måtte till mig återsändas. Som ovan.

Ernst Persson

57

Kallelse.

Nedanskrivna sakägare varda härigenom kallade att själva eller genom lagligen befullmäktigade ombud tillstädeskomma vid det sammanträde, som av mig blivit utsatt att hållas hos lantbrukaren Anders B. Nilsson, Hög n:r 13, torsdagen den 22 instund. juni kl. 10 f.m. angående av Konungens befallningshavande i länet förordnad syn för torrläggning av mark till Hög n:r 13 m.fl. hemman uti Högs och Löddeköpinge socknar av Harjagers härad och Malmöhus län.

Kallelsen hörsammas vid laga påföljd.

Lund den 31 maj 1922.

Statens lantbruksingeniör.

Förestående kallelse är mig delgiven, som härmed erkännes:

Hög n:r 4	Jöns Ottosson.	Jöns Ottosson
Högs kyrka	Arr. Anders Lindskog.	A. Lindskog
do do	" Johan Karlsson.	Johan Karlsson
Högs kyrkoherdebost.	" Olof Christensson.	Olof Christensson
do do	" Ola Hansson.	Ola Hans son

Att ovanskrivna personer blivit delgivna denna kallelse intyga :

Hög d. 10. Juni 1922

Carl Carlsson

Fjärdingsman

Statens landtbruksingenjör
i Malmöhus län.

52.

Kallelse.

Kyrkorådet i Hög varder härigenom kallat att, i egenskap av sakägare, själv eller genom lagligen befullmäktigat ombud tillstädeskomma vid det sammanträde, som av mig blivit utsatt att hållas hos lantbrukaren Anders B. Nilsson, Hög n:r 13, torsdagen den 22 denna månad kl. 10 f.m. angående av Konungens befallningshavande i länet förordnad syn för torrläggning av mark till Hög m.fl. hemman uti Högs och Löddeköpinge socknar av Harjagers härad och Malmöhus län.

Kallelsen hörsammas vid laga påföljd.

Lund den 2 Juni 1922

Ernst Rumm

Statens lantbruksingenjör

Förestående kallelse är mig delgiven, som härmed erkännes:

Hög den 6 juni 1922

Axel Möller

ordf. i Högs församlings kyrkoråd

Bevittnas:

....

Får anhålla att ovanstående kallelse efter undertecknandet benäget måtte till mig återsändas. Som ovan

Ernst Rumm

ARVODESRÄKNING

för laga syneförrättning för torrläggning av mark till n:r 13 Hög m.fl. hemman uti Höga och Löddeköpinge socknar av Harjagers härad och Malmöhus län; upprättad enligt lantbruksingeniörstaxan av den 31/12 1920.

För lösen för förordnandet jämte kommissionsarvode		3:-
" 23 st.kallelser á 50 öre		11:50
" 3 st.sammanträdesdagar, den 23/5, 3/6 och 22/6 22		36:-
För ägomätning, skala 1:2000:		
" mätningsområdets gränser, 2,9 km. á 3:-	8:70	
" 46 st.ägofig.åker, medelareal 0,23 har, á 17 öre	7:82	
" 10,769 har " , " " " , á 106 "	11:42	
" 8 st.ägofig.äng , " 0,05 " , á 5 "	0:40	
" 0,404 har " , " " " , á 146 "	0:59	
" 16 st.ägofig.imp. , " 0,12 " , á 5 "	0:90	
" 1,971 har " , " " " , á 78 "	1:54	
" rubrik, skala m.m.	4:-	35:37
därtill 30%		10:61
För ytavvägning 13,144 har á 66 öre	8:68	
" 212 punkter á 2 öre	4:24	12:92
" begränsningskurva 2,9 km. á 2:50 kr.		7:25
" längdavvägning och jordundersökningar den 29/4, 3/5, 27/5		36:-
För arealuträkning, skala 1:2000, 70 fig. á 7 öre	4:90	
" " " 13,144 har á 20 öre	2:63	7:53
För ägobeskrivning		2:10
" gradtabell		4:-
" bestämmande av värdet före och efter, 54 fig. á 12 öre		6:48
För profilkartan 2,5 km. á 4:-kr.		10:-
" 40 st.sektioner á 28öre	11:20	
" 25 st. " á 17 "	4:25	
" 1 st.brotrumma	5:-	
" rörledning under järnväg	10:-	30:45
" skalor, rubrik m.m.för profil och rörledn.under järnväg		6:-
" hydrografisk utredning 28/5		12:-
För bestämmande av dimensioner för öppet dike 1 km.		5:-
" täckt ledn. 1 km. á 10:-		10:-
" " " 1 km. á 6:-		6:-
För dikenas insättande å kartan		2:80

Trpt.255:01

54

Trpt.255:01

För grävningstabell	7:-
" kostnadsberäkning 2,5 km.á 4:50	12:25
därtill 0,1 % av kostnaderna	9:90
För införande av höjdsiffror 212 st.á 1 öre	2:12
" ersättningslängd	4:-
" utlåtande	30:-
" kostnadsfördelningslängd 1/6	12:-
För kopia av plan och profilkarta:	
" rubrik, skaor m.m.	7:-
" 70 fig.á 10 öre 7:-	
" 13,144 har á 28 öre 3:68	10:68
därtill 25 %	2:67
För 212 st.höjdlägestal á2 öre	4:24
" diken å plankartan	4:75
" profilen 2,5 km.á 7:- kr.	17:50
" tvärsektioner och brotrummor lika föregående	30:45
därtill 30%	9:13
rubrik, skalor m.m.för profilkarta och rörledn.under järnväg	8:-
För avskrift av handlingar och inbindning	38:-
	464:70
För utlägg för granskning av rörledn.under järnv.av distriktschefen	30:-
För gode männen	76:25
" kallelsekostnad	10:-
" dagsverken	40:-
	Sma 620:95

Den, som med denna räkning icke åtnöjes, äger att inom ~~trettio dagar~~ tre månader härefter, klander därå, genom stämning till Harjagers häradsrätt anställa.

Hög den 22 juni 1922.

Erik Persson

Att delägare erhållit del av denna räkning intygas.

Per Larsson Jöns Jönsson