Förslag till

torrläggning av mark till

S. Villie N:r 18 mfl. hemman.

uti Villie socken av Ljunits härad och Malmöhus län;

upprättat vid laga synaförrättning år 1924 av

Statens lantbringenjör.

Blad 1.

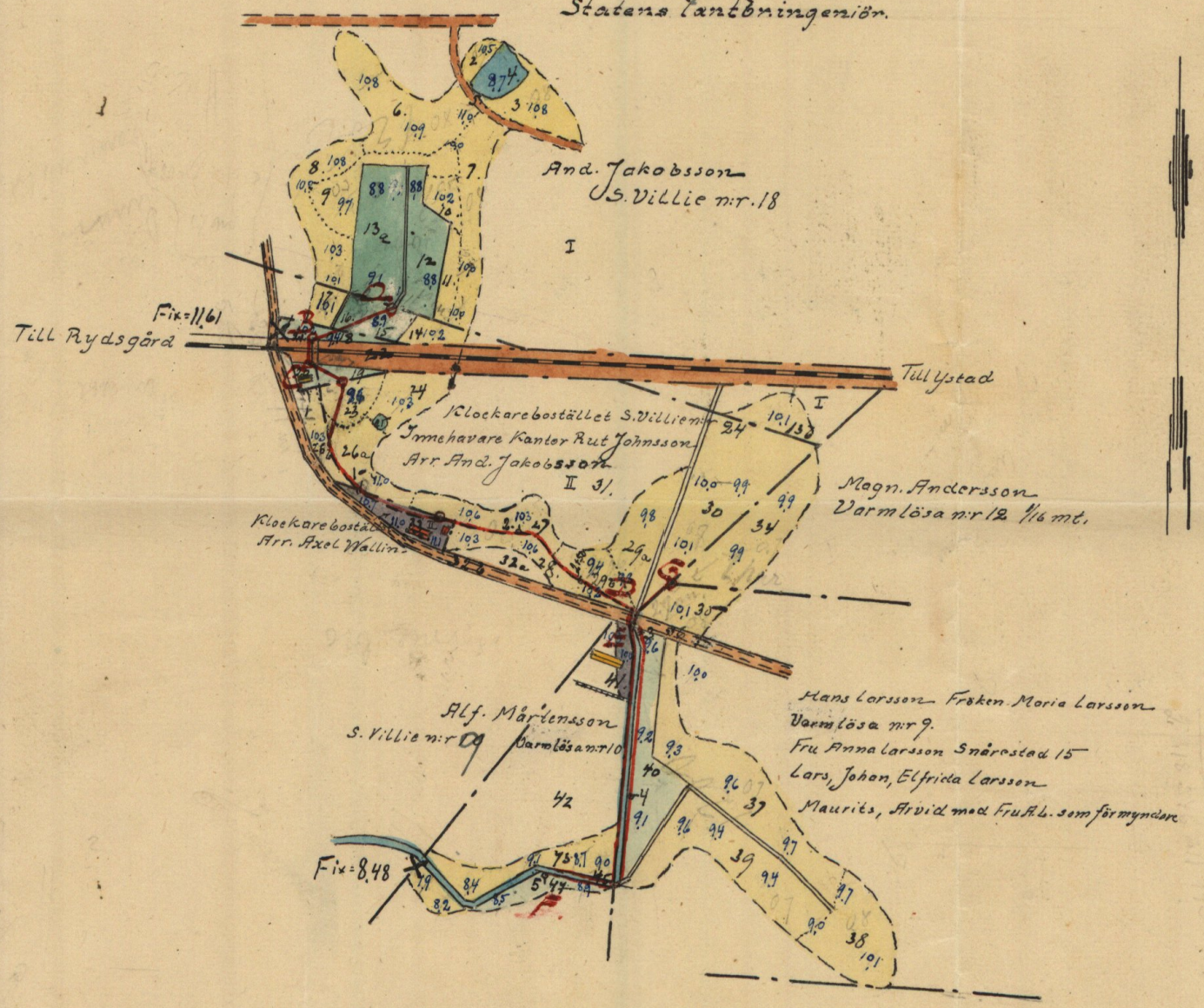

Skala 1:4000

100 50 0 100 200 300 m.

RITN.Nr 001

M 3-1202

Blad 3

Förslag till ny rörtrumma under Malmö-Ystads Järnväg omkring 1150 m. öster om Rydsgårds järnvägsstation upprättat vid lagasyneförrättning år 1924 av

Torsten Burman

Statens lantbruksingenjör.

Granskad utan anmärkning.
Malmö 26/8 1924.
Arvid Blomberg.

CHEFEN
i
Södra väg- och vattenbyggnadsdistriktet.

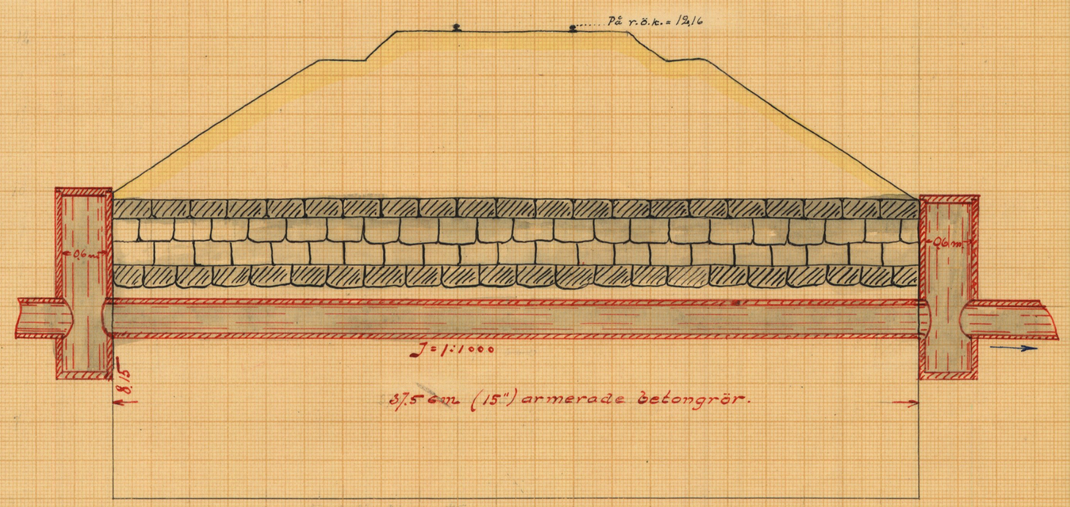

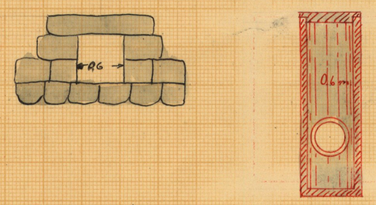

Plan. Sk. 1:50

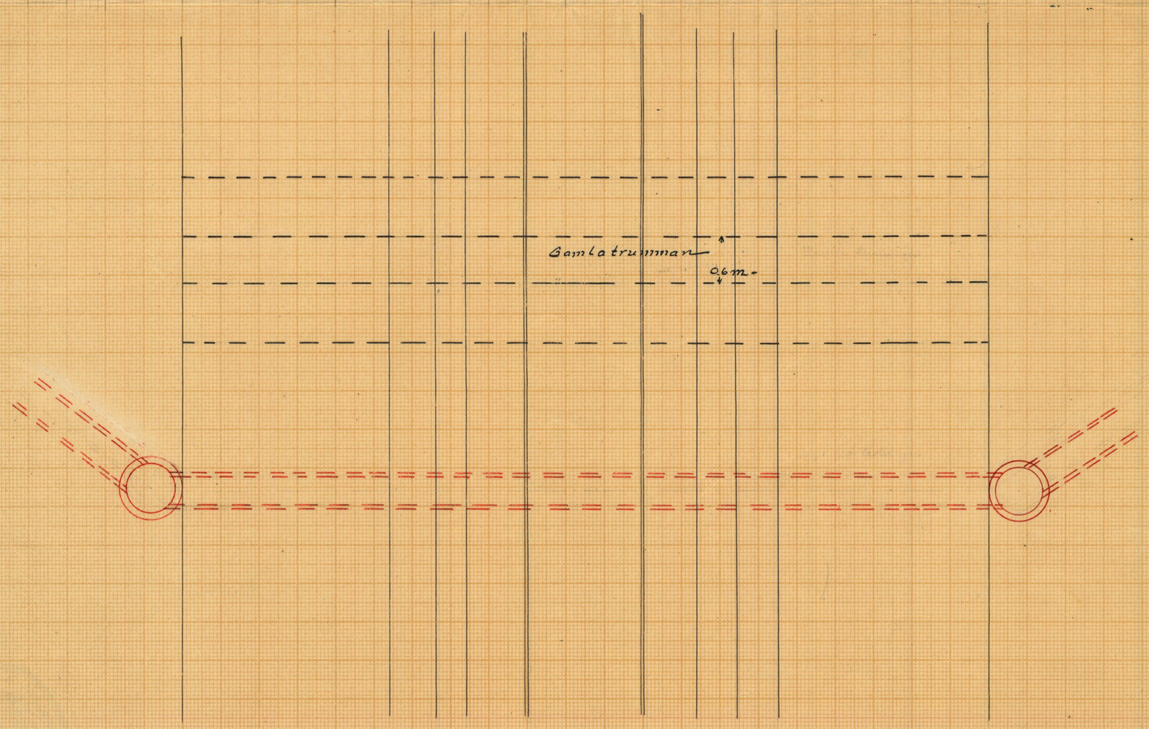

Situationsplan. Sk. 1:2000

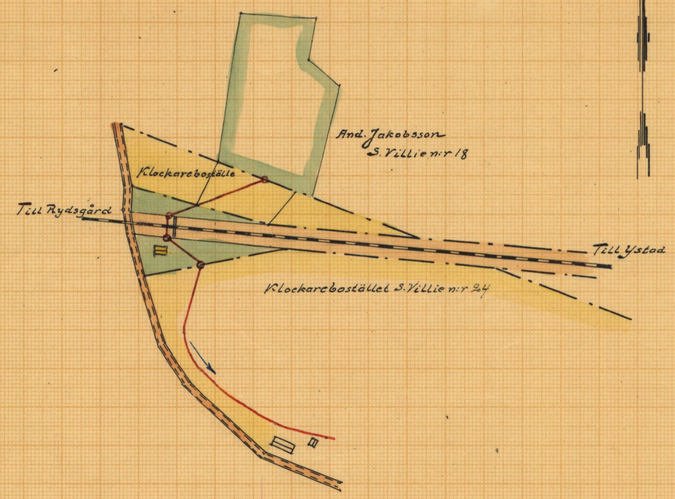

Skala 1:2000

100 50 0 100 m.

Skala = 1:50

1 0,5 0 1 2 3 4 5 m.

RITN. Nr 003

M 3 × 1202

Tillhör förslag till torrläggning av mark till S. Villie n:r 18 m fl. hemman uti Villie socken av Ljunits härad och Malmöhus län;

Blad 2.

upprättat vid laga syneförrättning år 1924 av

Statens Lantbruksingeniör.

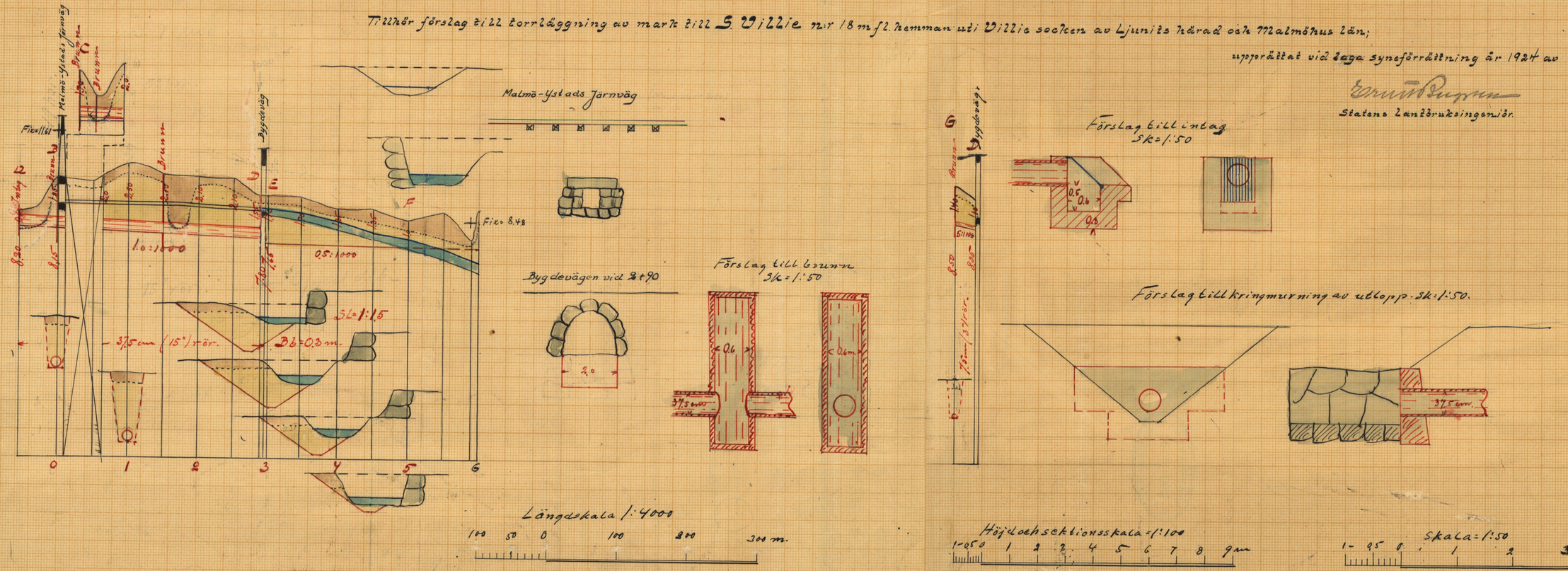

RITN.Nr 002

M 3*1202

71

SÖDERBYGDENS
21 SEP. 1925
VATTENDOMSTOL

Kungl. Lantbruksstyrelsens
Kulturtekniska byrå ärkiv

M 3*1202

3/6 24 67 NO 89/90

Handlingar
angående torrläggning av mark till
S. Villie n:r 18 m.fl. hemman
uti Villie socken av Ljunits härad och
Malmöhus län;
upprättade vid laga syneförrätt. år 1924.

Innehåller trettiosju (37) skrivna sidor jämte tre kartor.

Protokoll, hållet vid sammanträde angående laga synefinätning för tonläggning af mark till S. Willie N:18 m.fl. hemmans.

År 1924 den 15 Juli inställde sig undertecknad, statens lanatbruksingenjör hos lanatbrukaren Anders Jacobsson i Söder Willie för att på grund af nedan intagna förordnande förrätta en laga synefinätning för tonläggning af mark till S. Willie N:18 m.fl. hemmans uti Willie socken af Ljunits härad och Malmöhus län; och hade vederbörande sakägare genom särskilda kallelser underrättats om förrättningens förestående denna dag med anteckning hvarof följande personer tillstädeskommo:

Sökanden Anders Jacobsson för N:18 Söder Willie

och af äfriga sakägare:

Fröken Ruth Johnson som innehafvare af blockarboställer N:24 S. Willie.

Förskifne Anders Jacobsson som ass af Dr Magnus Andersson för N:12 vanstöra 1/16 utf

Alf. Mårtensson för ~~N:9 Söder Willie och~~ N:10 vanstöra

Lars Larsson stockhus för N:9 vanstöra:

Hans Larsson Fru Anna Larsson, Lars Larsson

Som Kommissionsordnad Herr Kontraktsprakt. mr Dr. J. Rosengren enligt förordnand Bil. A.

Som godt mån Herrar Lars Mårtensson i Ekeryd och Magnus Andersson i Villie, hvilka bägge aflagt föreskrifven ed icke skriftet godt mån.

§:1.

Det för undertecknad vifändade förordnad jämte annähan derom upplättet alla hade lydelse som följer Bif. B.

§:2

Pr tillfrågan gjuldes ej någon jäfsannälan mot vare sig förrättningsmannen eller godt männen. Ej heller anmärkningen lagen hindra försformas nu förrättningen beredligt.

§:3

Förelades den i kungst upvakade plan-kartan ifra der vattenskedet omnedes med dettes hinande profil.

§:4.

Sökanden upvisade för sin åkerjord tillbaggs till lagenligt djup i alla för högander (gördens alltvingsförmiga) hetre genom ett tärkt dike från sökandens sälle gränsen genom klockan bestättet jord samt dessutom genom öppet dike.

§:5

Det skulle anteckning att sökandens jord afvan järvägen hade varit af åker eller ängs natur för järvägens tillkomst

§:6.

~~Det skulle ifra anteckning~~

Pr tillfrågan vill ej någon förvara sig med sökanden

§:7.

Enligt upprifs hade vägstyrelsen redan beslutat ordna omhagga den i förutiger ingående kompelvägsbron —

§ 8.

~~Som ej något vidare fann att anteckna förklarades~~

Af Mårtensson ytrade att dikes skulle ekvivalta i ~~[illegible]~~ Mårtensson lånar som gräfningen skulle ske allt att all den upphaltade dikesjordes skulle bortföras på tid som han sjelf bestämmde —

§ 9

Som ej något vidare fann att anteckna förklarades sammanträdet afslutadt med tillkännagifvande att sammanträdet omedelbar skulle verkställa för rakens vidare utredning nödiga jordvärderingar och medicinskiga. Ansökta vidare derpå gredade handlingar och förlag hemmet upprättat mitt samma tiden kommer att hålla på samma stille som detta mindagen den 1 instundes upplande kl. 10 f. m. och skulle något vidare meddelande derom ej hvilket —

§ 10

Dagen protokoll upplästa.

Ord. att tid som fram

p. Gaulten vägna

Emil Rosenberg

Ritiedade ged mär.

Lars Mårtensson Magnus Andersson

Den 1 September 1924

inställde sig åter på samma ställe fortsättningen sammanträdet och filjande delegare att omhuda:

Aud. Johansson fr N:18 T. Villie.

Axel Vallin som var af Lucinus under Willie
Mathanhoställe N:24.
Magnus Andersson af N:12 vanskötes.
som kunnskrivandes Ens Kontraktsparten var
Dr. J. Rosengren enligt gör inlösen förordnade.

8:11.

Efter uppgången den 15 nyssnäm Juli
anmälde sig Magnus Andersson vilja
gör gemensam sak med sålevallen
hvarför en förening af hanen de underhaf-
alle upptagen vid under litt C.

8:12

Förklades de redan för sammanträdes upp-
sittade handlingarne att förslaget.

8:13.

Afgifts följande utlåtande. Bil. D.

8:14

Ant. Jakobsson ihuk emottes att förinnan
hittillande handlingar att hantar
samt sammanträdes delegerade för val
pflyschen.

8:15

Som i någa vidare fanns ett anlitter
fullbrandes förslingen efterlades alla
sammanträdes upptagen.

8:16

Dagens protokoll upptäcks att avsäder-
vägen efterlande.

Ord att tid som efter
p. Gärdtens vägnar
Ernst Rosengren

Bekräftelse gick mån:
Magnus Andersson Frau Martinsson

Nr. 1090. Ink. den 20 juni 1924. 5

Statens landtbruksingenjör
i Malmöhus län.

Bil. A

Till

Domkapitlet i Lund.

Förordnad att handlägga en laga syneförrättning för torrläggning av mark till S.Villie N:18 m.fl.hemman uti Villie socken av Ljunits härad och Malmöhus län,får jag under tillkännagivande,att sammanträde angående denna förrättning,kommer att äga rum hos Lantbr.Anders Jacobsson,Villie,tisdagen den 15 instundande juli kl.10 f.m,vördsamt hemställa,att ombud för i denna förrättning ingående S.Villie klockareboställe tillhörig jord,måtte förordnas att närvara såväl vid nämnda,som ock vid de under förrättningens fortgång möjligen blivande sammanträdena för att berörda boställes rätt iakttaga och bevaka.

Lund den 18 juni 1924.

Erik Bergren

R e s o l u t i o n .

Herr kontraktsprosten m.m. d:r J. Rosengren eller, vid förfall för honom, den han i sitt ställe sätter förordnas att såsom konsistorieombud närvara vid ovannämnda förrättning. Lunds domkapitel den 25 juni 1924.

Å domkapitlets vägnar:

A. Billing

B. Livesson

Bil B.

R E S O L U T I O N.

Herr ~~distriktslantmätaren i~~ lantbruksingenjören E. Berggren ~~distrikt~~ förordnas härigenom att, därest laga hinder ej möter, i behörig ordning företaga den i inneliggande ansökan omförmälda förrättning.

Malmö i landskansliet den 3 juni 1924

På länsstyrelsens vägnar:

K. M. B. F.
3 - JUN. 1924
Landskansliet

Till
Länsstyrelsen i Malmöhus län.

Undertecknad får härmed vördsamt anhålla om förordnande för vederbörlig lantbruksingenjör att enl. gällande vattenlag förrätta laga synefärrätning för torrläggning av mark till S. Willie n:r 18 m. fl. hemman uti Willie socken av Ljunits härad och Malmöhus län.

Willie den 12 maj 1924.

Anders Jacobsson

Adj. Rydsgård 72.

Bil. c.

Förmyn

anjängas vid lösa uppsättning för tonläggning af mark till till S. Villie N:18 m fl. hemmans ville Villie ecclesia af Limits härad

Undertecknas vill härmed förenas sig att gör gemensam enk. med säkandes till ifrankifna lösa uppsättning.

Villie den 15 Juli 1914

Magnus Andersson

Bittnes:

Ernst Ruppen

Lars Mårtensson Magnus Andersson

Utlåtande af uppmännen vid den af Kungl. Maj:ts befallningshafvande i länet på derom gjord anmälan förordnade laga uppförrättningen för tvulägning af mark till Södra Villie N:18 m fl. hemmans uti Villie socken af Ljunits härad och Malmöhus län.

Ifrågavarande förelag, som afser nygräfning och tillkommy med rös af trämne mindre flodliken samt nygräfning af ett störe är i enlighet med bestämmelsen i 7. kap af gällande vattenlag att anse såsom vattenfledning. —

Något lage hinder emot föreläget har ej hunnat utrönas.

Den sidlände machen, som tillskyndas båtnad af dikningen har affattats i hit hörande planhaste dervid begränsningslinier blifvit så beräknad att all den nedom denna linie eller huva belägen mark ej under nuvarande förhållandes är tenlagd till det lagenliga djupet af 1,2 m.

Der huvud ej hunnat ernås har vatten delaren lagts till grund för området begränsning —

Den i föreläget ingående machen är till

arvet och beskaffenhet angifven i den upprättade Beskrifningen och Höfdefiltrekningsländen —

Så ej någon öfverenskommelse om arbetets utförande och kostnadernas fördelning kunnat träffas, tillkom det emellertid att uppskatta värdet af den bostnad eller jordförbättring, som skulle kommer att genom diknagens utförande tillskunda den vattenskadade marken.

Derved hafva emellertid gått så till väga att sedan den vattenskadade markens höjdläge utrönts och dess naturliga gedhet och beskaffenhet genom jordborningar och gräfningar undersökts, hvarje ägofigur åsatts en grodbeteckning, som i hvis nor ultrycker huru mycket ägofigurens pr. hektar kan blifva värd efter förutagets utförande under förutsättning att den blir fullständigt torlagd och återfinnas dessa värden i värderingsländen —

Markens numerande värde dessutom är hufvudsakligen bevarande dels af det blifvande värdet efter torläggningen d.v.s. af jordens naturliga gedhet och beskaffenhet och dels af markens höjdläge i förhållande till den förestående vattenstan d.v.s. af markens numerande vattenskada —

Mark med sådant höjdläge att dess

ligger häger än hvarom för vattenskadan, sedan likväl nödigt afdrag för fall alla sätt-ning beräknats har höjdlägesgraden 1.0.-

Den annes sålunda vara värd 1.0 af hvad den såsom fullt tunlagd framdeles bör blifva värd d.v.s. den är alldeles abcrovende af vatten afledningen —

Den mark derimot, som ligger så lågt att den nu ej kan vara värd något alls har höjd lägesgraden 0 — Höjdskalan varierar således emellan 1.0 och 0.0 och de olika tiondelsts gradens i denna skala äro beroende af markens höjd läge. —

Beträffande markens värde efter dikningen har denna värdering skett under förutsätt-ning att marken skulle blifva fullständigt tunlagd —

För all den mark, som så ej blir, har en reduceringen af de sålts blifvande värdena skett genom tunläggningsgraden, hvilka beräknats efter samma grunder, som hvad ofvan beskrifvits om höjdlägesgraderna.—

För öfrigt hämtas till värderingslängden, hvarest dess grunder återfinnas.

I samma längd finnas ifven hvar allt en allägares båtnads eller förbättrings-värde.-

Förslagets omfattning är beroende på en sålan, den efter uppgången ingången förengen

Σ

och sphärdes i sammanhållande partikelhet 8:4
och utgör uppgifning och tillhörning med rör
af diversträckan A-B-C-D och D-G samt
uppgifning af diversträckan E-F. – Skikmas
lägen äro å planhattar utmärkte för tänkt
diker med en helkragen röd linie och för
öppet dike med två röda parallellinier –
För att den beräknade jordförbättringen
skall uppkomma, måste dikningen verk-
ställas i fall ifrågavarande med det upp-
ställade förslaget – Skills är upprättade med
hänsyn tagen till framsinnade vattenmängd,
markytans betningsförhållande, jordens cälö-
ning och sammanhållande förmåga och an-
nat som på en ändamålsenlig anordning af
vattenafledningen kunnat inverka. –
Vattenmängden hafva med ledning af chronometer
hastvarkets hastighet noga uppgåtts och befunnits
utgöra för diversträckan A-B-C-D = 52 hektar,
för diversträckan (G-D) hakter och för diversträckan D-E-F = 1000 kar. –
Afvinningen har beräknats för de tänkte ledningar till
1.0 liter pr sek och hektar och för den öppna diket
till 0.7 liter pr sekund och kar. –
Sinnesinnen hafva beräknats efter Hecks formel
för vattnets hastighet $v = K(1+0.5\sqrt{R})\sqrt{RJ}$ med
att värde på den i formeln ingående koefficienten
$K = 50$ för tänkt dike och 25 för öppet.
Efter dessa beräkningsgrunder och med förs-

fördelige fallförhållanden skulle således ett 37.5 cm. (15") rör vara nödigt för diksträckan A-B-C-D, ett 7.5 cm (3") rör för diksträckan D-G samt en bottenbredd af 0.3 m. med sidoslänt 1:1.5 för det äppna diket D-E-F.-

Då järvägstunnan tillhörig Malmö-Ystads järvägs A-B och belägen omkring 1150 m. öster om Rydsgårds järvägsstation lägger hinder i vägen för tillgång mig af sökandens mark till 1.2 m djup, och denna mark, efter hvad som bunnat utrönas, vacit af åker eller ängsnatur vid järvägens tillkomst, så sommarmen bestämmer i enlighet med 7 kap. 9 och 10 88 i vattenlagen att järvägsallterbolaget skall behöfva och inom föreskriften tid utföra en rörledning af 37.5 cm (18") annande sammans under järvägen - I enlighet med 10 kap. 56 § af vattenlagen har planen för rörledningen under järvägen insändt till Chefen för södra väg och vattenbyggnadsdirektionen, som ~~[illegible]~~ gandhet densamma utan anmärkning.-

Men i förutsägen insående bergskärsbron vid 2+90 lägger äfven hinder i vägen för förutsägen, men di sommarmen inhämtat att vägstyrelsen redan beslutat att omlägga densamma alle att anhud om den omlagande ~~[illegible]~~ omedelbars skulle infordras, så sommarmen endast bestämmer att bottenbredd förlängas mindt 1.1 m. under den nu varande samt med en bröggning af mindt 2.- meter

37.5 cm (15") rörs än benämnde som fullgoda
cementrör med fakar alla 3" rör som prima
kvalitet. Vid A insattes ett intag af betong
med medt stående gallen, vid B, C, C+25 alla
1+50 insattes intagsmuggbrunnar af betong af 0.6 m.
inre diam. med botten 0.5 m. under rörets under
kant samt försedda med lock af armerade
betongskifvor med fakar, vid G åfvertedes en
brunn lika försaccel men med en inre diam
af 0.5 m., vid D ommuras 15" röret med sten i
cement, hvarjemte dikes slemmitter i botten och slutter
alla enligt upmättade ritningar; vid 3" rörets utlopp
i det öppna dikes insattes ett sk. "ägå".

I rörledningen få ej några andra rör inkopplas med
minde än att brunnar enligt afvantående beskrif-
ning den insättas.

Ej rörledningen å vissa ställen kommer att byggas
på ett torfvarklagen, som dock synes ganska fast,
kan plankbeläggning under rört alla gäbning under
intag alla brunnar förskrifvits, så att ej någon
sättning i denna mi brunnar ifrågakommer.-

Ser i sammanträdesprotokollet 8:8 gjorde upkastet
hafva synnemärna ej brunnar bifalla utan få före
skrifva att utvidgningen af det öppna dikes E-F
från E till knäbro eller 4+50 skall med bibehållad
af den nuvarande stenmuren i den västra sidan
endast utvidgas åt den östra sidan, från 4+50
till 5 dennes åt bägge sidor.-

I enlighet med 9 kap 49 8 af vattenlagen kan

erätöning för mark för den äpplen dikes utvidgning beräknats med fullt värdet alla finnes i en särskild längd hvar och ens andel deraf upptagen. Likaledes finnes i samma längd upptagen erätöning för skada och utbrug af den upphattad dikesvallen beräknad af ungefärligen tio fulla värdet deraf eller 25% af det blifvande värdet af den mark som beräknats åtgå för upptaget. —

I enlighet med 7 kap 21 § af vattenlagen skall all mark, för hvilken vattenafledningen medför båtnad utgöra en samfälligheten. —

Så det emellertid efter samma kapitels 24 § erfordras för tvetägning af den till samfälligheten hörande marken särskilda grunar af dikes alla kan på grund häraf antagas att kostnaden i förhållande till båtnadsvärdet för tvetägningen af något område skulle blifva mindre dessutom ej annat område ingått i samfälligheten skall för vin jämkning den till samfälligheten hörande marken hänföras till vin afdelning.

På grund häraf har följande utredning verkställts.

Utbrottskostnad	Kostnad	Förbätt-rings-värde	Kostnad för förbätt-rings-krona
A-B-C-D	2520:-	2242:40	1.1237
G-D	70:-	194:40	0.3600
E-F	420:-	1.480:80	0.2836
Summa	3010:-	3.9117:60	0.7683
För tillägg ursprung af			
A-B-C-D ~~E-F~~	2940:-	2242:40	1.3110
G-D	490:-	194:40	2.5205
Sammanförning			
A-B-C-D + E-F	2940	3.723:20	0.7896
G-D + E-F	490	1.675:20	0.2925

Af utredningen framgår således att förlängsat är ungefärligen: 3 af dikningen eller hvarje dikes strecke för sig.

Vi emellertid kostnaden för dikesskacke A-B-C-D åfvanstigen ~~förbat~~ det af ungefärligen åtalta för bättringsvärdet, kan ej i enligheter med bestämmelsen: 7 kap 27 §, den delägare, som ej är säkan de vidkännen stöm bidrag till kostnaden för dikningen är som svaran mot värdet af den båt med hans mark dessgenom bereder i hvilket ifvan framgår af kostnadsfördelningen längsten.

I ~~[illegible]~~ enligheter med bestämmelsen: 10 kap 8 §

gäller dock ej denna bestämmelse för gäldenärer af förrättningshandlingen, hvarför i handlingsfördelningen särskild procent uppgifvit för gäldenärer af denna.—

I öfrigt hänvisas till handlingsfördelningslängdes plan och profilhandlingsförslag och gräfningsbilt.

Jämliker förrättningsförrättningen i 10 kap 62 8 § af vattenlagen få sommärmare angående ifrågavarande förslag vidare bestämmas:

att det skall om sällanden vill fullfölja sin talan utföras i öfverensstämmelse med afvarkningsförslag, som nogsamt skall följas vid arbetets utförande såväl med hänsyn till plan som profilritningen;

att arbetet må påbörjas så fort denna dom-na uppfinning vunnit lagskraft och skall vara afslutad inom två dagsfor,

att handlingen för ej minde dikningen än framtid underhåller af ifrågavarande arbetsträckers skall af delägarna gäldas efter fvarstående utredning och återförmes hvar och en delägares deltagningsskyldighet som deltagningsprocent i handlingsförddningslängden.

att arbetet skall å offentlig auktion eller genom införhandlingar af anbud öfverlämnas till utförande åt den mindbjudande, hvilken dertill prifvas lämplig och med hvilken

Kontrakt skall upprättas i enlighet med bestämmelserna i detta utlåtande och detta hörande handlingar och kartor, enterprenören bör hemma sätta gedbänd borgen för sitt åtagande;

att den upprättade diksjuder ej får läggas närmare dikeskanten än 0.6 m. och ej i sammanhängande strängar utan med öppningar den så erfordras för ytvattnets fria aflopp;

att äldre rännsnar af ifrågavarande öppna dikes sträcka skall vuchtällas och af intag all brunnar när så erfordras

att vid gräfning eller rännsnapackets så mycket vatten ej på en gång får uppdämmas eller fränkyppas att fara för åtverkning eller annan skada derigenom kan uppstå

att förutom skall annan fullbodadt, när det blifvit afsynadt och godkänd af landsbrukningsnämnden i länet eller dennes ansvarsmt.

att förutom benämning skall vara 'Torlägg-ning af mark till S. Vedlis N:18 m fl. hemman af år 1924.'

att förrättningskostnaden skall fördelas efter afvar om sifvas gunder, men nu om så skulle erfordras af sålandes förutsigtas.-

Bevärsharsinny

Är någon minnöjd med åtgärd ella be-
slut under uppförandet enligt 10 kap.
eller vill han föra talan emot uppmännens
utlåtande, ingifva inom sextio dagar från
den dag förrättningen förklarats afslutad sin
till Söderbergsdens vattendomstol adress Stockholm
ställda besvär.-

I besvären skola fullständigt upptagas kla-
gandens alla påstaenden och skäl dertill
alle skola vid besvären fogas de handlingar
klaganden vill åberopa till stöd för ändrings
sökandet —

Sådan besvär skola ingifvas. 3 exemplar

S. Villie den 1 september 1924.

p. Tjänstin vägnar
Ernst Ruppen

Bitridande gode mån.

Magnus Andersson Lars Mårtensson

BESKRIVNINGS - OCH HÄVDEFÖRTECKNINGSLÄNGD.

Ägofigurernas n:r	Hemmanets nummer och namn, ägarens namn och ägofigurens beskrivning	Åker, tomter och dylikt			Äng och odlingsmark			Summa: Åker, tomter och dylikt			Summa: Äng och odlingsmark			Impedimenter		
		har	ar	kvm.	har	ar	kvm.	har	ar	kvm.	har	ar	kvm.	har	ar	kvm.
	Södra Willie N:18															
	Anders Jacobsson															
1	åker		11	–												
2	do		03	50												
3	do		13	50												
4	vattenhåla imp														06	50
5	väg imp														04	50
6	åker		30	50												
7	do		20	–												
8	do		19	–												
9	do		16	–												
10	do		05	50												
11	do		05	50												
12	äng					17	–									
13a	do					25	–									
13b	åker		08	50					1	33	–		42	–		
	S. Willie N:24 Klockarbostället															
	Hanson Rut Johansson															
	av Rud. Jacobsson															
14	åker		05	–												
15	do		05	–												
16	do		03	50												
	Tryst		13	50					1	83	–		42	–		11	–

Ägofigurernas n:r	Hemmanets nummer och namn, ägarens namn och ägofigurens beskrivning	Åker, tomter och dylikt			Äng och odlingsmark			Summa: Åker, tomter och dylikt			Summa: Äng och odlingsmark			Impedimenter		
		har	ar	kvm.	har	ar	kvm.	har	ar	kvm.	har	ar	kvm.	har	ar	kvm.
	Fpt		13	50				1	33	–		42	–		11	–
17	åker		04	50												
23	do		08	50												
24	do		12	–												
25	vattenhåla imp														00	50
26 a	åker		12	–												
b	do		06	–												
27	do		14	–												
28	do		13	50												
29 a	do		18	–												
b	do		09	–												
30	do		45	–												
31	do imp													1	56	–
32 a	do imp														05	50
b	väg imp							1	56	–					20	50
	ar. Axel Wallin															
33	tomtbodg		07	–					07	–						
	Malmö-Ystads järnv. A.B															
18	äng					02	–									
19	do					03	–									
20	do					02	–									
21	do					03	–									
22	järnvägsbank imp											10	–		18	–
	Varnslöa N:12															
	Magnus Andersson															
34	åker		27	–					27	–						
	Varnslöa N:9															
	Lars Larssons stubb															
	Fpt							3	23	–		52	–	2	11	50

Ägofigurernas n:r	Hemmanets nummer och namn, ägarens namn och ägofigurens beskrivning	Åker, tomter och dylikt			Äng och odlingsmark			Summa: Åker, tomter och dylikt			Summa: Äng och odlingsmark			Impedimenter		
		har	ar	kvm.	har	ar	kvm.	har	ar	kvm.	har	ar	kvm.	har	ar	kvm.
	Trpt							3	29	–		52	–	2	11	50
	Hans Larssen, Maria Larsson Anna Larsson, Lars, Johan ~~en~~ Elfrida Larsson jämte omyndiga för vilka Fru Anna Larsson är förmyndare															
35	åker		12	–												
36	väg inp														03	–
37	åker		46	–												
38	do		24	–												
39	do		39	–												
40	äng					26	–	1	21	–		26	–			
	S. Willie N: 9															
	Arf. Mårtensson															
41	trädgård		04	–												
42	åker inp														86	–
43	do inp														19	–
44	do inp														13	–
45	dike inp								04	–					10	–
	Sma							4	48	–		78	–	3	42	50

S. Willie den 1 Sept 1927.

pr. Tjänstens vägnar

Ernst Bergman

Ägofigurernas n:r	Hemmanets nummer och namn, ägarens namn och ägofigurens beskrivning	Åker, tomter och dylikt			Äng och odlingsmark			Summa						Impedimenter		
								Åker, tomter och dylikt			Äng och odlingsmark					
		har	ar	kvm.	har	ar	kvm.	har	ar	kvm.	har	ar	kvm.	har	ar	kvm.

VÄRDERINGSLÄNGD.

Ägofigurernas nr	Hemmanets nummer och namn, ägarens namn och ägofigurens beskrivning	Areal			Värde per har vid fullständ. torrläggn.	Före grävningen				Efter grävningen				Förbättringsvärde		Summa förbättringsvärde	
		har	ar	kv.	Kr.	Höjdlägesgrad	Värde pr hektar Kr.	Värdet utgör Kr.	öre	Torrläggningsgrad	Värde pr hektar Kr.	Värdet utgör Kr.	öre	Kr.	öre	Kr.	öre
	S. Villie nr: 18.																
	Anders Jacobsson																
1	åker		11	–	2400	0.8	1920	211	20	1	2400	264	–	52	80		
2	do		03	50	2400	0.7	1680	58	80	1	2400	84	–	25	20		
3	do		13	50	2400	0.8	1920	259	20	1	2400	324	–	64	80		
6	do		30	50	2400	0.8	1920	585	60	1	2400	732	–	146	40		
7	do		20	–	2400	0.8	1920	384	–	1	2400	480	–	96	–		
8	do		19	–	2400	0.6	1440	273	60	1	2400	456	–	182	40		
9	do		16	–	2400	0.3	720	115	20	1	2400	384	–	268	80		
10	do		05	50	2400	0.5	1200	66	–	1	2400	132	–	66	–		
11	do		05	50	2400	0.3	720	39	60	1	2400	132	–	92	40		
12	äng		17	–	2000	0.1	200	34	–	0.5	1000	170	–	136	–		
13a	do		25	–	2000	0.1	200	50	–	0.5	1000	250	–	200	–		
13b	åker		08	50	2400	0.8	1920	163	20	1	2400	204	–	40	80		
	Sma	1	75	–				2240	40			3.612	–	1371	60	1371	60
	S. Villie nr: 24 Kyrkoh. boställe																
	Kantor Rut Johnsson																
	arr And Jacobsson																
14	åker		05	–	2400	0.5	1200	60	–	1	2400	120	–	60	–		
15	do		05	–	2000	0.1	200	10	–	0.5	1000	50	–	40	–		
16	do		03	50	2000	0.1	200	7	–	0.5	1000	35	–	28	–		
	Tryst		13	50				77	–			205	–	128	–	1371	60

Ägofigurernas n:r	Hemmanets nummer och namn, ägarens namn och ägofigurens beskrivning	Areal har	Areal ar	Areal kv.	Värde per har vid fullständ. torrläggn. Kr.	Före grävningen Höjdläge-grad	Före grävningen Värde pr hektar Kr.	Före grävningen Värdet utgör Kr.	Före grävningen Värdet utgör öre	Efter grävningen Torrläggningsgrad	Efter grävningen Värde pr hektar Kr.	Efter grävningen Värdet utgör Kr.	Efter grävningen Värdet utgör öre	Förbättringsvärde Kr.	Förbättringsvärde öre	Summa förbättringsvärde Kr.	Summa förbättringsvärde öre
	Tryt		13	50				77	–			205	–	128	–	1371	60
17	åker		04	50	2400	0.5	1200	54	–	1	2400	108	–	54	–		
23	do		08	50	2400	0.3	720	61	20	1	2400	204	–	142	80		
24	do		12	–	2400	0.6	1440	172	80	1	2400	288	–	115	20		
26a	do		12	–	2400	0.8	1920	230	40	1	2400	288	–	57	60		
b	do		06	–	2400	0.6	1440	86	40	1	2400	144	–	57	60		
27	do		14	–	2400	0.8	1920	268	80	1	2400	336	–	67	20		
28	do		13	50	2400	0.8	1920	259	20	1	2400	324	–	64	80		
29a	do		18	–	2400	0.6	1440	259	20	1	2400	432	–	172	80		
b	do		09	–	2400	0.6	1440	129	60	1	2400	216	–	86	40	–	
30	do		45	–	2400	0.8	1920	864	–	1	2400	1080	–	216	–		
	Sma	1	56	–				2462	60			3625	–	1162	40	1162	40
	Ant. Axel Wallin																
93	tomt & bädg		07	–	4000	0.9	3600	252	–	1	4000	280	–	28	–		
	Sma		07	–				252	–			280	–	28	–	28	–
	Malmö-Ystads järnv. A.B.																
18	äng		02	–	2000	0.2	400	8	–	0.8	1600	32	–	24	–		
19	do		03	–	2000	0.2	400	12	–	0.8	1600	48	–	36	–		
20	do		02	–	2000	0.5	1000	20	–	1	2000	40	–	20	–		
21	do		03	–	2000	0.5	1000	30	–	1	2000	60	–	30	–		
	Sma		10	–				70	–			180	–	110	–	110	–
	Varnlösa nr: 12																
	Magnus Andersson																
	Tryt															2672	–

Ägofigurernas n:r	Hemmanets nummer och namn, ägarens namn och ägofigurens beskrivning	Areal har	Areal ar	Areal kv.	Värde per har vid fullständ. torrläggn. Kr.	Före grävningen Höjdläge grad	Före grävningen Värde pr hektar Kr.	Före grävningen Värdet utgör Kr.	Före grävningen Värdet utgör öre	Efter grävningen Torrläggningsgrad	Efter grävningen Värde pr hektar Kr.	Efter grävningen Värdet utgör Kr.	Efter grävningen Värdet utgör öre	Förbättringsvärde Kr.	Förbättringsvärde öre	Summa förbättringsvärde Kr.	Summa förbättringsvärde öre
	Flyt															2672	–
34	åker		27	–	2400	0.7	1680	453	60	1	2400	648	–	194	40		
	Sma		27	–				453	60			648	–	194	40	194	40
	Varnhösa m:q																
	Lars Larssons österbus																
	Hans Larsson, Maria Larsson,																
	Anna Larsson, Lars Johan																
	& Elfrida Larsson jämte																
	myndiga för vilka fru																
	Anna Larsson är förmyndare																
35	åker		12	–	2400	0.8	1920	230	40	1	2400	288	–	57	60		
37	do		46	–	2400	0.7	1680	772	80	1	2400	1104	–	331	20		
38	do		24	–	2400	0.9	2160	518	40	1	2400	576	–	57	60		
39	do		39	–	2400	0.7	1680	655	20	1	2400	936	–	280	80		
40	äng		26	–	2400	0.5	1200	312	–	1	2400	624	–	312	–		
	Sma	1	47	–				2488	80			3528	–	1039	20	1039	20
	S. Villie nr:q																
	Alf. Mårtensson																
41	trädgård		04	–	3000	0.9	2700	108	–	1	3000	120	–	12	–		
	Sma		04	–				108	–			120	–	12	–	12	–
														Sma		3917	60

S. Villie den 1 sept 1924.

Ägofigurernas n:r	Hemmanets nummer och namn, ägarens namn och ägofigurens beskrivning	Areal			Värde per har vid fullständ. torrläggn.	Före grävningen				Efter grävningen				Förbättringsvärde		Summa förbättringsvärde	
						Höjdlägesgrad	Värde pr hektar	Värdet utgör		Torrläggningsgrad	Värde pr hektar	Värdet utgör					
		har	ar	kv.	Kr.		Kr.	Kr.	öre		Kr.	Kr.	öre	Kr.	öre	Kr.	öre

på Tjänstens vägnar
Ernst Bergman

Biträdande gode män:
Magnus Andersson Lars Mårtensson

Kostnadsförslag.

Läge	Längd i meter	Arbete m. m.	Antal	à kronor	Kostnad Kr.	Kostnad öre	Kostnad Kr.	Kostnad öre	Summa Kr.	Summa öre
		Dikessträcka A-B-C-D.								
a-0	55	37.5 cm (15") cementrör med falsar lm	55	3.25	178	75				
		för grävning, rörens läggning och								
		jordens igenfyllning lm	55	1.00	55	00				
0+10 – 2+90	290	37.5 cm (15") cementrör med falsar lm	290	3.25	942	50				
		för grävning m. m. lm	290	2.25	652	50				
a		intag av betong enl. ritn			75	–				
D, C, C+25, 1+50		intagningsbrunnar av betong av 0.6 m inre								
		diam. med botten 0.5 m under rörets								
		underkant samt försedda med								
		lock av armerade betongskivor								
		med falsar st	4	50	200	–				
D		ommurning av rör med stensättning								
		i dikets botten och slänter enl. ritn			40	–				
		för pålar under intag A av brunn C+15								
		jämte plankläggning under röret,								
		där fast botten ej förefinnes			150	–	2295	75		
		för oförutsedda fall m. m.					226	25	2520	00
		Dikessträckan D-G								
D-G	27	3" tegelrör st	100	125/1000	12	50				
		för grävning m. m. lm	27	0.30	8	10				
		" intagningsbrunn lika föregående st	1.	40.-	40	–				
		Tryst			60	60			2520	–

Läge	Längd i meter	Arbete m. m.	Antal	à kronor	Kostnad Kr.	Kostnad öre	Kostnad Kr.	Kostnad öre	Summa Kr.	Summa öre
		Tryst			60	60			2520	–
		för trätuta vid utlagys			3	–	63	60		
		" oförutsedda fall					6	40	70	–
		Dikesträckan E–F								
3–5	200	mylla på grus ö lera klm	360	0,70	252	–	252	–		
		för jordersättningar			94	80				
		" ersättning för dikesvallarnas upplagys			51	–	145	80		
							397	80		
		för oförutsedda fall m. m.					22	20	420	00
							Sma:		3010	00

S. Willis den 1 september 1924.

på tjänstens vägnar

[illegible]

GRÄVNINGSLISTA.

Dikets beteckning	Avvägnings-pålens n:r	Längd mellan pålarna	Dikets sidoslänt	Dikets djup	Dikets bottenbredd	Dikets dagbred	Anm.
Dikessträckan A-B-C-D	A	—		0.60	37.5 cm (15") rör		
	0	55		1.85			Fix=11.61
	+10	10		1.70			
	+75	65		2.00			
	1	25		2.50			
	+50	50		2.10			
	2	50		2.10			
	+50	50		2.10			
	+90	40		1.55			
	Sma	345					
Dikessträckan D-G	D	—		1.10	7.5 cm (3") rör		
	G	27		1.40			
	Sma	27					
Dikessträckan E-F	3	—	1:1.5	1.70	0.3	5.40	
	+50	50	"	1.70	"	5.40	
	4	50	"	1.35	"	4.35	
	+50	50	"	1.35	"	4.35	
	5	50	"	1.00	"	3.30	
	Sma	200					

S. Villie den 1 september 1924

på tjänstens vägnar

Ernst Bergman

Dikets beteckning	Avvägnings-pålens n:r	Längd mellan pålarna	Dikets				Anm.
			sidoslänt	djup	botten-bredd	dagbred	

Ersättningslängd.

Hemmanets			Ägarens namn.	Ersättning för jord						Ersättning för vallar					
mtl	nr.	namn.		år	à kr.	Ersättning		Summa ersättning		år	à kr.	Ersättning		Summa ersättning	
						kr.	öre	kr.	öre			kr.	öre	kr.	öre
	9.	Varmlösa	Lars Larssons sterbhus	3,15	24:-	90	00			7,5	6:-	45	00		
	9	S. Villie	Alf Mårtensson	0,2	24:-	4	80	94	80	1	6-	6	—	51	00

Söder Villie den 1 september 1924.
p. Tjänstin vinnen
[illegible]

Beskiderett gick man:

Magnus Andersson Lars Mårtensson

Kostnadsfördelningslängd.

Hemmanets Indelningsnr.	nytt nr.	gamla nr.	namn.	Ägarens namn.	Jordbyteslägenhetsnr.	Förbättringsvärde kr.	Förbättringsvärde öre	Förbättringsvärde i procent	Dikningskostnad kr.	Dikningskostnad öre	Delagningsprocent	Fördelningskostnad kr.	Fördelningskostnad öre	Delagningsprocent för fördelningskostnaden
				Dikesstrackan A-B-C-D										
		18	S. Villie	And. Jacobsson	1-3, 6-13a	1330	80	63,82	1608	40	53.43	171	22	49.69
		24	do kyrkoh.	ind. Hantor Rut Johnsson	14-17, 23, 24,									
				arr. And. Jacobsson	26a-28, 29b	773	60	30.70	773	60	25.70	99	57	28.85
			do do	arr. Axel Wallin	33	28	-	1.11	28	-	0.93	3	62	1.05
			do	Malmö-Ystads järnv. A.B.	18-21	110	-	4.37	110	-	3.65	14	16	4.11
						2242	40	100.-	2520	-				
				Dikesstrackan G-D										
		12	Varmlösa	Magn. Andersson	34	194	40	100.-	70	-	2.33	- 8	03	2.33
						194	40	100.-	70	-				
				Dikesstrackan E-F										
		18	S. Villie	And. Jacobsson	13b	40	80	2.75	11	55	0.39	1	91	0.38
		24	do kyrkoh.	ind. Hantor Rut Johnsson										
				arr. And. Jacobsson	29a, 30	388	80	26.26	110	29	3.66	12	61	3.66
		9	Varmlösa	Lars Larssons dödsb. Hans Larsson, Maria Larsson, Anna Larsson, Lars, Johan & Elfrida Larsson jämte omyndl. för vilka Anna Larsson är förmyndl.	35, 37-40	1039	20	70.18	294	76	9.80	33	73	9.79
		9	S. Villie	Alf. Mårtensson	41	12	-	0.81	3	40	0.11	0	38	0.11
						1480	80	100.-	420	-	100.-	344	57	100.-

S. Villie den 1 september 1944
å Tjänstemännens vägnar
Kerstin Rasmussen

Bekräftelse gäller mot:

Magnus Andersson Lars Mårtensson

Kallelse.

Nedanskrivna sakägare varda härigenom kallade att själva eller genom lagligen befullmäktigade ombud tillstädeskomma vid det sammanträde, som av mig blivit utsatt att hållas hos Lantbr. Anders Jacobsson, Villie N:18, tisdagen den 15 instundande juli kl. 10 f.m. angående av Konungens befallningshavande i länet förordnad syn för torrläggning av mark till S. Villie N:18 m.fl. hemman uti Villie socken av Ljunits härad och Malmöhus län.- Lund den 18 juni 1924.

Ernst Bergman

Statens lantbruksingeniör.

Förestående kallelse är mig delgiven, som erkännes:

Anders Jacobsson

S. Villie. Klockarebostället.

Kantor Rut Johnsson.--------

Arr. Axel Wallin.----------

S. Villie N:10. Alf Mårtensson.---------

Varmlösa N:12. Magn. Andersson.---------

do N:9 Hans Larsson.----------

do do Fröken Maria Larsson.---

Snårestad N:15. Fru Anna Larsson.-----

(Lars, Johan, Elfrida,
Maurits, Arvid Larsson.)--

Att ovanskrivna personer blivit delgivna denna kallelse intyga:

Villie den 2 Juli 1924

Hans Nilsson Per Mårtensson

Stämningsmän

Kallelse.

Ordföranden i Ljunits härads vägstyrelse Herr Ola Persson, Karlsborg, varder härigenom kallad att, i egenskap av sakägare, själv eller genom laglägen befullmäktigat ombud tillstädeskomma vid det sammanträde, som av mig blivit utsatt att hållas hos lantbrukaren Anders Jakobsson, Villie n:r 18 måndagen den 1 instundande september kl. 10 f.m. angående av Konungens Befallningshavande i länet förordnad syn för torrläggning av mark till S. Villie n:r 18 m. fl. hemman uti Villie socken av Ljunits härad och Malmöhus län.

Lund den 16 juli 1924.

Ernst Rasmus

Statens lantbruksingeniör.

Förestående kallelse är mig delgiven, som härmed erkännes:

Karlsborg den 17 juli 1924.

Ola Persson

Bevittnas:

M. Nilsson Johan Olsson

Får anhålla att ovanstående kallelse efter undertecknandet benäget måtte till mig återsändas. Som ovan.

Ernst Rasmus

Kallelse.

Styrelsen för Malmö- Ystads järnvägsaktiebolag, varder härigenom kallad att i egenskap av sakägare, själv eller genom lagligen befullmäktigat ombud tillstädeskomma vid det sammanträde, som av mig blivit utsatt att hållas hos lantbrukaren Anders Jakobsson, Villie n:r 18, måndagen den 1 instundande september kl.10 f.m. angående av Konungens Befallningshavande i länet förordnad syn för torrläggning av mark till S.Villie n:r 18 m.fl. hemman uti Villie socken av Ljunits härad och Malmöhus län.

Lund den 16 juli 1924.

Statens lantbruksingeniör.

Förestående kallelse är mig delgiven, som härmed erkännes:

Ystad den 17 juli 1924

MALMÖ-YSTADS JÄRNVÄGSAKTIEBOLAG

Bevittnas:

Får anhålla att ovanstående kallelse efter undertecknandet benäget måtte till mig återsändas. Som ovan.

Avskrift

Kallelse

Nedanskrivna Sakägare varda härigenom kallade att själva eller genom lagligen befullmaktigade ombud tillstädeskomma vid det sammanträde, som av mig blivit utsatt att hållas hos Lantbrukaren Anders Jakobsson, Villie N:o 18, tisdagen den 15 instundande Juli kl. 10 f.m. angående av Konungens befallningshavande i länet förordnad Syn för torläggning av mark till S. Villie N:o 18 m. fl. hemman uti Villie Socken av Ljunits härad och Malmöhus län. – Lund den 18 Juni 1924.

Ernst Berggren
Statens lantbruksingeniör

Förestående kallelse är mig delgiven som erkännes:
Anders Jakobsson

S. Villie	Klockarbostället	Delgivna
Kontor	Rut Jonsson.	"
Arr.	Axel Wallin.	"
S. Villie N:o 10.	Alfr. Mårtensson.	"
Varmlösa N:o 12.	Magn. Andersson.	"
Do N:o 9	Hans Larsson.	"
do do	Fröken Maria Larsson.	"
Snårestad N:o 15	Fru Anna Larsson	"
	(Lars, Johan, Elfrida, Marcus, Arvid Larsson.)	

Avskriften rätt skriver intygas
Nanny Andersson Georg Andersson

Av förestående kallelse hava vi denna dag taget del erkännes
Trelleborg Elfrida Larsson
Höslöv Johan Larsson

Arvodesräkning

för laga syneförrättning för torrläggning av mark till S.Villie N:r 18 m.fl. hemman uti Villie socken av Ljunits härad och Malmöhus län; upprättad enligt lantbruksingeniörstaxan av den 31/12 1920.

För lösen för förordnandet jämte kommissionsarvode		3:-
" 16 st.kallelser à 50 öre		8:-
" 2 st.sammanträdesdagar,den 15/7 och 1/9		12:-
För ägomätning,skala 1:4000:		
" mätningsområdets gränser 2.36 km.à 3:- kr.		7:08
" 30 st.ägofig.åker,medelareal 0.15 har à 17 öre	5.10	
" 4.48 har " " " " à 106 "	4.75	
" 7 st.ägofig.äng " 0.11 " à 5 "	0.35	
" 0.78 har äng " " " à 146 "	1.14	
" 12 st.ägofig.imp. " 0.29 " à 14 "	1.68	
" 3.425 har " " " " à 42 "	1.44	14:46
" rubrik,skala m.m.		4:-
För ytavvägning 5.26 har à 66 öre	3.47	
" 70 punkter à 2 öre	1.40	4:87
" begränsningskurva 2.36 km.à 2.50 kr.		5:90
" längdavvägning och jordundersökningar den 13/5 24.		12:-
För arealuträkning,skala 1:4000,49 fig.à 5 öre	2.45	
" " " 8.685 har à 10 öre	0.87	3:32
För ägobeskrivning		1:50
" gradtabell		4:-
" uträkning av värde å ytenhet 37 fig.à 6 öre		2:22
" bestämmande av värdet före och efter,37 fig.à 12 öre		4:44
" profilkartan 0.7 km.à 3.50 kr.		2:45
" sektioner 7 st.à 28 öre	1.96	
" " 4 st.à 17 "	0.68	
" 3 st.intag,brunn och utlopp à 3 kr.	9.-	
" 1 st.järnvägstrumma med planritning	10.-	21:64
" skalor,rubrik m.m.		3:-
För hydrografisk utredning		2:-
" bestämmande av dimensioner		10:-
		5:50
" dikenas insättande å kartan		1:50
" grävningstabell		3:-
Trpt.		135:88

37

	Trpt.	135:88
För kostnadsberäkning 1 km.à 4.50		4:50
" därtill 0.1 % av kostnaderna		3:01
" införande av höjdsiffror 70 st.à 1 öre		0:70
" ersättningslängd		2:50
" utlåtande		30:-
" kostnadsfördelningslängd		6:-
För kopia av plan- och profilkarta:		
" rubrik,skalor m.m.		7:-
" 49 fig.à 7 öre	3.43	
" 8.685 har á 14 öre	1.22	4.65
därtill 25 %		1:16
" 70 st.höjdlägestal à 2 öre		1:40
" diken å plankartan		2:25
" profilen 0.7 km.à 6 kr.		4:20
" tvärsektioner och brotrummor lika föregående		21:64
därtill 30 %		6:43
" rubrik,skalor m.m.		3:-
För avskrift av handlingar och inbindn.		26:-
		260:32
För utlägg för granskning av järnvägsritn.		30:-
" gode männen		34:25
" kallelsekostnad		10:-
" dagsverken		10:-
	Sma.	344:57

Den,som med denna räkning icke åtnöjes,äger att inom ~~trettio dagar~~ tre månader härefter,klander därå,genom stämning till Ljunits häradsrätt,anställa.

S.Villie den 1 sept.1924.

Ernst Persson

Att delägarna erhållit ett lika lydande exemplar intyga:

Magnus Andersson Gustav Mattsson