Blad 1.

Förslag till.

Torrläggning af mark tillhörande

Krågarp N:o 4 m. fl. hemman.

V. Nöbbelöfs socken, Ljunits hörna och Malmöhus Län

Upprättadt vid Laag synopträtt år 1926

[illegible]

Steten [illegible].

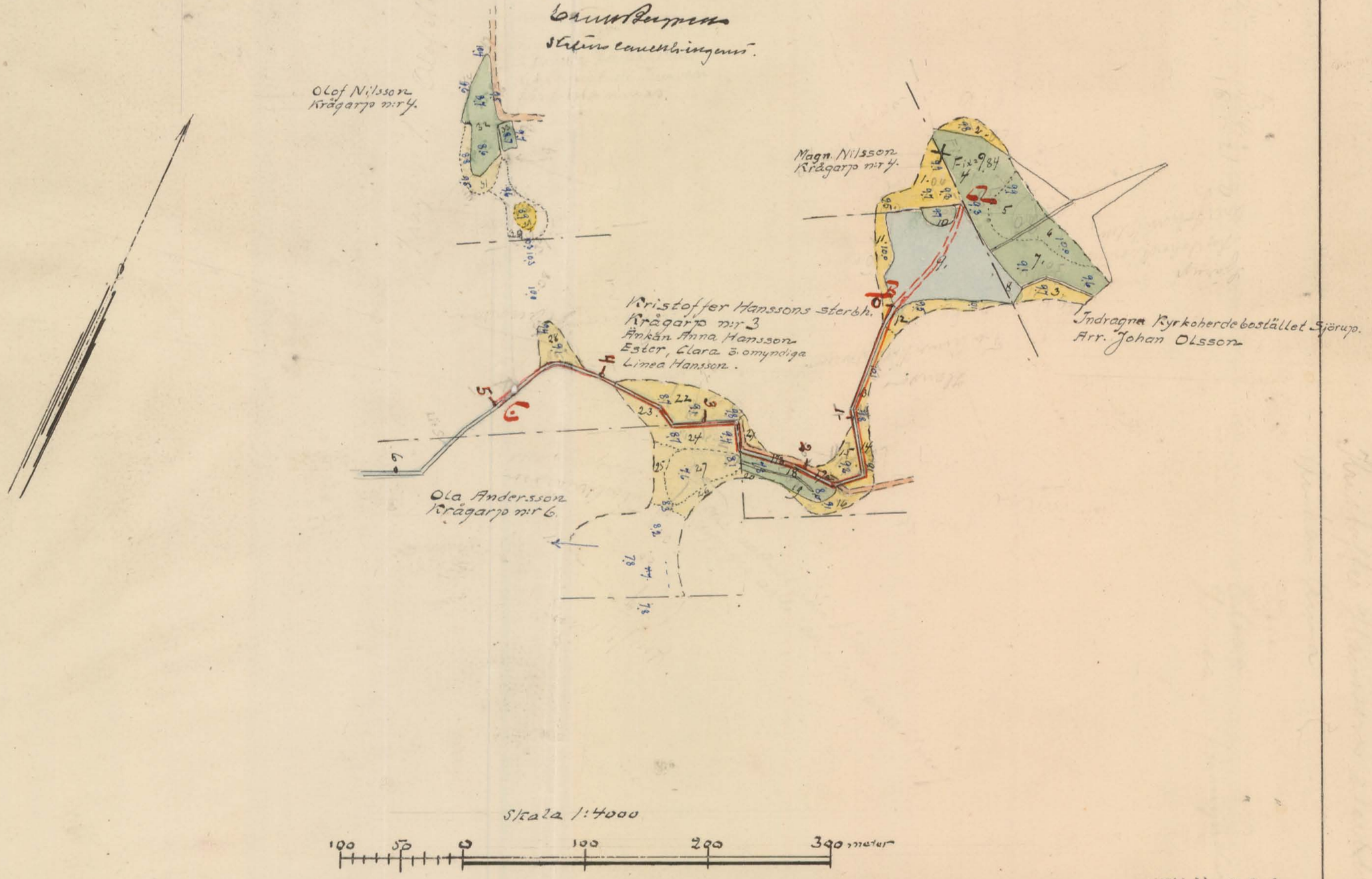

RITN.Nr 001

M 2*1302

Blad 2.

Förslag till

torrläggning af mark tillhörande

Krågarp Nº 4 m. fl. hemman till

V. Näbbelöfs socken, Ljunits härad i Malmöhus län:

upprättadt vid lagasynaförrättn. år 1926

[illegible]

[illegible]

Längskala 1:4000

100 80 60 40 20 0 100 200 300 meter

Höjd och sektionskala 1:100

1 0.5 0 1 2 3 4 5 meter

Skala 1:50

1 0.5 0 1 2 3 4 meter

Förslag till ägovägstrumma af sten

Skala 1:50

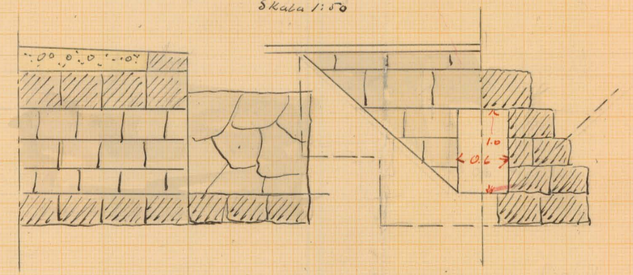

Förslag till ägovägstrumma af betong.

Skala 1:50.

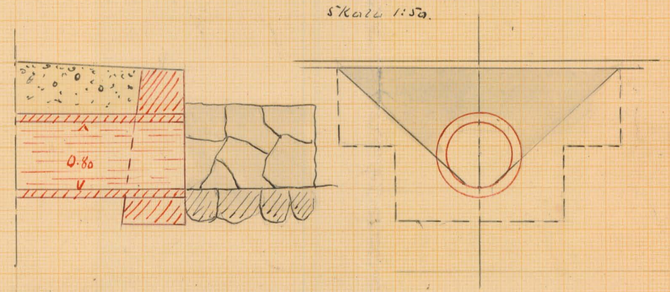

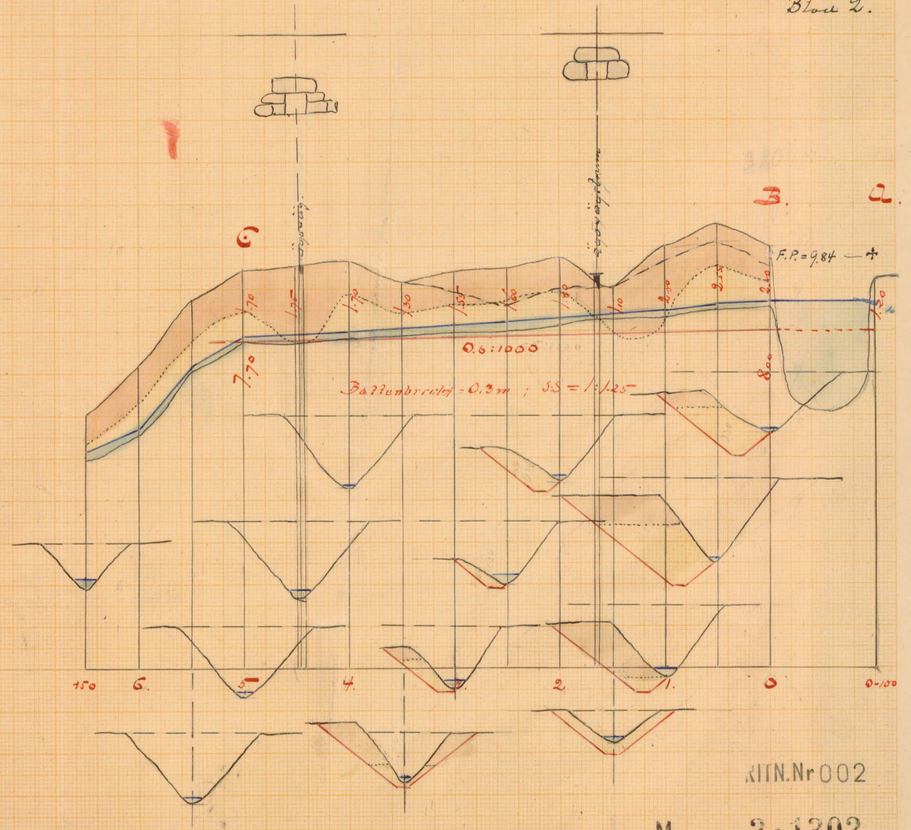

RITN.Nr 002

M 2*1302

173

SÖDERBYGDENS VATTENDOMSTOL
25 JUNI 1928

Kungl. Lantbruksstyrelsens
Kulturtekniska byrås arkiv

M 2 1302

16 I

N.O. 89/90

Handlingar
angående torrläggning av mark till
KRÅGARP N:r 4 m.fl. hemman
uti Västra Nöbbelövs socken av Ljunits
härad och Malmöhus län;
upprättade vid laga syneförrättning
år 1926.

LITHOGRAFISKA A.-B. NORRKÖPING

Innehåller Trettioset (36) skrivna sidor jämte 2 kartor.

Protokoll, hållet vid sammanträde angående laga synefönättning för fördjupning af vattenaflappet från 1/32 mtl Krågarp N:4.

År 1926 den 26 Maj inställde sig undertecknad, statens landtbruksingenjör, hos Magnus Nilsson å Krågarp N:4 för att på grund af nedan intagna förordnande handlägga en laga synefönättning för fördjupning af vattenaflappet från 1/32 mtl Krågarp N:4 uti Värtia Nöbbelöfs socken af Ljunits härad och Malmöhus län; och hade vederbörande sakägare genom särskilda kallelser underrättats om förrättningens förestående denna dag med anledning hvarof följande personer jämväl tillstädes kommo: sökanden

Magnus Nilsson fr 7/128 mtl Krågarp N:4 och ofrigs sakägare

Olof Nilsson för Krågarp N:4.

Kristoffer Hammens stebbe Krågarp N:6

genom Anhan Fru Anna Hansson
Ola Andersson för Krågarp N:3.
Johan Olsson som att ej undr. Kyrkokuckbostillen N:16 Sjöring.
Som konsistorieordned Herr Kyrkokuck
P. Frankow utlöst förordnande af den
25 denna månad. Bil A och B.

Som gode man Hansson Laradsdomare
Olof Olsson, Ekeberg och Ola Persson
i Kackberg, hvilka bägge aflagt för
skrifven ed såsom skiftesgedemän.

§. 1.

Det för undertecknad utfärdade för-
ordnandet jämte annähan denna
upplästs och hell lydelse som följer
Bil C.

§ 2

På tillfrågan gjorde ej någon jäfsanmälan
mot vare sig förrättningsmannen eller
gode männen. Ej heller annan nä-
gst lags hinder förefinnas mot förrätt-
ningens handläggning.

§. 3

Förelades den i hemmet uppvisade plan-
kartan äfven det vattenskiftade området

med detta hörande profil

8:4

Sökanden ytterligt på sin mark tom-
land till lagenligt djup genom ny-
gräfning af floddiket i och för hörande
af jordens aktningsförmåga.

8:5

Till frågan vill ej någon förenen sig
med sökanden.

8:6

Som ej något vidare fanns att anteckna
förklarades sammanträdes afslutadt
med tillkännagifvande att sammanträdes
omedelbart skulle verkstäldas för sakens
vidare utredning nödiga jordvärderingar
och undersökningar, hvarefter sedan dessa
grundade handlingar och förslag kunnat
uppgöttas, nytt sammanträdes kommer
att hållas på samma ställe som detta
tidlagen den 8 innevarande Juni kl 10 fm
och skulle något vidare meddelande
derom ej hungöras.

8:7

Dagens protokoll upplästes

Ord. all tid som gifvas

4

på Tjänstinvägnar
Emil Pettersson

Bestiddand gode mån:
Olof Olsson. Ola Pettersson

Den 8 Juni 1926
inställde sig åter på samma ställe
förebinfra sommarn och följande
delägare och ombud:
Magnus Nilsson för 7/128 mtl Krågarp N:4
Kristoffer Hannons stabbens för Krågarp N:6
genom Fru Anna Hannon
Ola Andersson för Krågarp N:3
Ljungs och Kalstöra kyrkoråd genom
Kyrkovärden N. Ekblad och kommunal-
ordförande Per Hannon enligt pro-
tokollsutdrag Bil D
Nils Jeppson som förmyndare för
omyndig Linnea Hannon i Kristoffer
Hannons stabbens.
Som kommissionärer Herr Kyrkoherde
P. Franzhow

§ 8.

Förelades och redan förre sammans

Trädet syrvällad handlingar och förslagen

§ 9.

afgifs följande utlåtande BV E.

§ 10.

Magnus Nilsson skulle emottaga alf för-
vara bithörande handlingar och bestå
och utlåga till sammanskallande för
val af styrelse

§ 11

Som ej något vidare fanns att anteckna
förklarades förrättningen afslutad och
sammanträdet upplöst.

§ 12

Dagens protokoll upplästes och ansågs
vidare aflämnades.

Ord och lid som afvan

Pr. Tjänstlin vägnar

Emil Pettersson

Bekräftande gick mån:

Olof Olsson Ola Persson

Bil A

Herr Kyrkoherden P. Frankow anmodas och förordnas att som konsistorieombud närvara vid laga syneförrättning den 26 dennes kl. 10 f. m. för torrläggning af mark till Nr 4 Krågarp och i denna förrättning ingående indragna kyrkoherdebostället Sjörup tillhörig jord.

Willie den 25 Maj 1926.

Josef Rosengren

Nr 800. -3.MAI.1926

7

Statens landtbruksingenjör
i Malmöhus län.

Bil B

Till

Domkapitlet i Lund.

Förordnad att handlägga en laga syneförrättning för torrläggning av mark till 1/32 mtl.Krågarp n:r 4 uti V.Nöbbelövs socken av Ljunits härad,får jag,under tillkännagivande att sammanträde angående denna förrättning kommer att äga rum hos Magn.Nilsson,Krågarp n:r 4,onsdagen den 26 maj kl.10 f.m.vördsamt hemställa att ombud för i denna förrättning ingående Indragna Kyrkoherdebostället Sjörup tillhörig jord måtte förordnas att närvara såväl vid nämnda som ock vid de under förrättningens fortgång möjligen blivande sammanträdena för att berörda jords rätt iakttag och bevaka.

Lund den 1 maj 1926

Ernst Bergman

R e s o l u t i o n .

Herr kontraktsprosten m.m. d:r J. Rosengren eller, vid förfall för honom, den han i sitt ställe sätter förordnas att såsom konsistorieombud närvara vid ovannämnda förrättning. Lunds domkapitel den 5 maj 1926.

Å domkapitlets vägnar!

Edv Rodhe

K Wirsson

8

6.

Bil C

RESOLUTION.

Herr ~~distriktslantmätaren i~~ lantbruksingeniören, riddaren E. Berggren ~~distrikt~~ förordnas härigenom att, därest laga hinder ej möter, i behörig ordning företaga den i inneliggande ansökan omförmälda förrättning.

Malmö i landskansliet den 3 februari 1925.

På länsstyrelsens vägnar:

[illegible]

K. M. Befl. de Malmöhus län
3 - FEB. 1925
Landskansliet

Till
Kungl. Maj:ts Befallningshavande
i Malmöhus län.

Undertecknad anhåller härmed om förordnande för behörig förrättningsman att hålla syn för fördjupande av vattenavloppet från min egendom 1/32 mtl. Krågarp No 4.
Krågarp No 4 pr. V. Nöbbelöf den 30 januari 1925.

Magnus Nilsson

Bil D

Avskrift av protokoll hållet vid sammanträde med Sjörups och Katslösa gemensamma kyrkoråd den 30 maj 1926.

§ 2.

Kyrkorådet utsåg till befullmäktigade ombud att närvara vid sammanträde, som hålles av statens lantbruksingeniör hos Magnus Nilsson n:o 4 Krågarp tisdagen den 8 juni 1926 kl. 10 f.m., kyrkovärden N. Ekblad och kommunalordföranden Per Hansson.

Rätt avskrivet ur protokollet betygar Sjörup den 30 maj 1926 ex officio

Joel Nordström
p.l.

Utlåtande af Emmemännen
vid den af Kungl. Majts be-
fallningshefvanden i Lä-
net på derom gjord anmälan
förordnade laga syneför-
rättningen för torlägning
af mark till Krågays N:4 m.
fl. hemman uti Vårtra
Näbbelöfs socken af Ljunits
härad och Malmöhus län.

I frågvarande förelag, som afser ny-
gröfning af ett nindre floddike för
bättre torlägning af i hufvudsak redan
odlad jord i och för höjande af den-
sammas alstringsförmåga är enligt
bestämmelserna i gällande vattenlag
att anse såsom dikning.—

Något laga hinder mot föreläget har
ej kunnat utrönas.

Den sidlända marken, som tillskyndas
bålnad af dikningen har affattats å hit-
hörande plankarta, derid begränsnings-
linien blifvit så beräknad att all den ne-
dom denna linie eller hurva belägen mark



ej under nuvarande förhållanden är tor-
lagd till det lagenliga djupet af 1.2 meter —
Der huva ej kunnat ernås har vatten
delaren lagts till grund för områdets be-
gränsning. —

Den i företaget ingående marken är
till areal och beskaffenhet angifven i den
upprättade Beskrifnings och Höfdeförteck-
ningslängden. —

Då ej någon öfverenskommelse om arbetets
utförande och kostnadernas fördelning
kunnat träffas, tillkom det sinemän-
nen att uppskatta värdet af den båtnad
eller jordförbättring, som skulle komma
att genom nygräfningens utförande till
skyndas den vattenskadade marken. —

Huvid hafva sinemännen gått si till-
väga, att sedan den vattenskadade mar-
kens höjdläge utrönts och dess naturliga
godhet och beskaffenhet genom jordbor-
ningar och gräfningar undersökts, hvarje
ägofigur åsatts en gradbeteckning, som i
honor uttrycker huru mycket ägofiguren
pr. hektar kan blifva värd efter företagets ut-
förande under förutsättning att den blir

fullständigt tonlagd och återfinnas dessa värden i värderingslängden. –

Markens nuvarande värde är dessmot hufvudsakligen bevande dels af det blifvande värdet efter tonläggningen d.v.s. af jordens naturliga godhet och beskaffenhet och dels af markens höjdläge i förhållande till den försumpande vattenytan i diket d.v.s. af markens nuvarande vattenskada. –

Mark med sådant höjdläge att den ligger högre än huvan för vattenskedan, sedan likväl nödligt afdrag för fall och sättning beräknats har höjdlägesgraden 1.0. —

Den anses sålunda vara värd 1.0 af hvad den såsom fullt tonlagd franskeles bör blifva värd d.v.s. den är alldeles oberoende af nygräfningen. –

Den mark dessmot, som ligger så lågt att den nu ej kan vara värd något alls har höjdlägesgraden 0, som i detta förelag har blifvit förlagd 0 cm. under den vid undersökningstillfället varande vattenytan. —

Höjdskalan varieras således emellan 1.0 och 0.0 och de olika tiondedelsgraderna i denna skala äro beroende af markens höjdläge.—

Beträffande markens värde efter nygräfningen, har denna värdering skett under förutsättning att markens skulle blifva fullständigt tonlagd.—

För all den mark, som så ej blir har en reducering af de åsatta blifvande värdena skett genom tonläggningsnader, hvilka beräknats efter samma grunder, som hvad afvan berörfits om höjdlägesgraderna.—

För öfrigt hänvisas till värderingslängden, hvarest dessa grader återfinnas.—

I samma längd finnas ifven hvaja delägares båtnads eller förbättringsvärde.

Företagets omfattning är beroende på anrökan och uppkandor: Sammanträdes protokollets 8:4 samt vid sammanträdet och utgör nyggräfningen af dikesträckan, å plan och profilkartan samt i handlingarna beteckning med litt A-B-C.—

Å plankartan är läget utmärkt med tvär-

parallella röda linier.—

För att den beräknade jordförbättringen skall uppkomma måste nyprofningen verkstallas i full åbenstämmelse med det uppgjorda förslaget.—

Detta är uppgjorda med hänsyn tagen till framtidande vattenmängd, markytans lämnyspförhållande, jordens sättning och sammanhållande förmåga och annat, som på en ändamålsenlig anordning af diknningen kunnat inverka.

Vattenområdet har med belning af ekonomiska hartverkets karta uppgått och befunnits utgöra 220 hektar.—

Afvinningen har beräknats till 08 liter pr sekund och hektar och dimensionerna efter Gangvillet och Kutters formel för vattnets hastighet

$$v = \left\{ \frac{23 + \frac{0.00155}{J} + \frac{1}{n}}{1 + \left(23 + \frac{0.00155}{J}\right)\frac{n}{\sqrt{R}}} \right\} \sqrt{RJ}$$

med ett värde på den i formeln ingående koefficienten ~~n = 0.20~~ 0,03.

Efter dessa beräkningsgrunder och med det förefintliga fallet af 0.6 : 1000 skulle således en bottenbredd af 0.3 m. med sidedåret af

1:1.25 alla ett högst vattendjup af 0.6 m. kunna
framföra den nödige vattenmängden. —
För att åstadkomma kunna möjligt bordnad
har, då den befintliga slänten är väl bevuxen
med gräs, utvidgningen af diket i regel endast
skett å den lägst eller vänstra sidan —
Några allmänna vägar ingå ej i förslaget
Kunnat har det varit nödigt att omlägga
en ägovägstrumma som nu ligger vid 1+70. —
Så den för närvarande har en gandera
snell stillning i horizontalplanet åfvenkan
vid sammanlägen att den hellre skulle förlägga
vid omkr. 1+40 eller annorstädes, där den kunna vinkelrät
emot diket och då den ej behöfde blifva
så bred. — Vägbredden är fordrifv till 4 m. —
Kostnadsförslaget upptager en stenkunna, då
denna synes blifva något billigare än den
alternativt beräknade rörtrumma af 0.8 m
inn diameter. — Entreprenöre bör kunna
få göra hvilken typ han finner lämpligast —
I enlighet med bestämmelsen i 9 kap 49 §
af vattenlagen skall ersättning för mark
som åtgår till diket utvidgning gäldas med
fulla värdet och finnes i en sämkild er-
sättningsländ hvarje delägare andel der-

af upptagen.—

Likaledes skall enligt förskriftne paragraf full ersättning gäldas för den skada och det intrång, som uppkommer genom dikesvallarnas upplagsplats, hvilken af synemännen beräknats till 15% af det blifvande värdet af det område som beräknas åtgå för upplaget.—

Någon afgift enligt 11 kap 95 § af vattenlagen, hvilken afgift icke skulle uppgå till 10.- kronor, skall icke erläggas.—

Enligt 7 kap 21 § af förskriftne lag, skall all mark, för hvilken dikningen medför båtnad, utgöra en samfällighet.—

Jämlikt förskriften i 10 kap 62 § af vattenlagen få synemännen angående ifrågavarande företag vidare bestämma:

all det skall, om sökanden vill fullfölja sin talan, utföras i fullständig öfverensstämmelse med afvandringsförslag, som naggrannt skall följas vid arbetets utförande såväl med hänsom till plan som profilritningen;

att arbetet må påbörjas så fort denna förrättning vunnit laga kraft.

och skall vara afslutadt inom fem
år derefter;

att kostnaden för ej mindre nyprof-
ningen än framtida underhållet af
afvankrifne diluvialrätt i åfvenns-
stämmeln med bitkörande för-
slag, skall af delägarna gäldas efter
hvar och ens båtnad eller förbättring
värde, hvilka återfinnas som del-
tagningsprocent i kostnadsförde-
lningslängden;

att arbetet skall å offentlig auktion
eller genom införskande af anbud
åfvertärnas till utförande åt den
minstbjudande, hvilken dertill
prefvas lämplig och med hvilken
kontrakt skall upprättas i enlig-
het med bestämmelserna i detta
utlåtande och dertill hörande hand-
lingar och kartor; entreprenören
bör kunna sätta godkänd borgen
för sitt åtagande;

att de upphartade diluvialarna ej få
läggas närmare kanten än 0.6 meter
och ej i sammanhängande

stränjar retan med öppningar der
så erfordras för ytvattnets fria af-
lopp;

att å diketsträckan A-B sidorläntan,
om så hräfes, bör förläggas med en
lutning af 1:1.5 eller 1:2;

att vid gräfningen eller rensningsar-
bete så mycket vatten ej på en
gång får uppdämmas eller fram
släppas, att fara för öfverväning
eller annan skada derigenom kan
uppstå;

att årliga rensningar af diketsträckan
skall verkställas, dock på tid då
någon skada derigenom ej tillskyn-
des växande gröda; uppkommer
jordras skall dock detta genast
undanskaffas och botten och do-
ceringar, om så hräfes stenrättas
eller stödjas med risflätning;

att föreläget skall anses fullbordadt när
det blifvit afsynadt och godkändt
af landtbruksingenjören i länet eller
dennes ombudsman;

att föreläget benämning skall vara

"Tonläggning af mark till Krågaps N:4 m.fl. hemman af år 1926";
att förrättningskostnaden skall utgå efter samma grunder, som gälla för dikningen, men nu, om så skulle erfordras af sökanden förskjutes.

Bevärskänning

Är någon missnöjd med åtgärd eller beslut under synförrättningen enligt 10 kap vattenlagen eller vill han föra talan emot synemännens uttalande, ingifve inom sextio dagar från den dag förrättningen förklarats afslutad sina till Söderhyddens vattendomstol adress Stockholm ställda bevär.
I bevären skola fullständigt uppläges klagandens alla påståenden alla skäler detta och skola vid bevären fogas de handlingar klaganden vill

åberopa tillstöd för ändringsäbandlet.
Sådana besvär skola ingifvas i 3 exemplar.

Kråkorps den 8 Juni 1926.

Pr. Tjärnbergs vägnar
Emil Ruppert

Biträdande gode män:
Olof Olsson Ola Persson

BESKRIVNINGS OCH HÄVDEFÖRTECKNINGSLÄNGD

Ägofigurernas nr	Hemmanets nummer och namn, ägarens namn och ägofigurens beskrivning	Åker, tomter och dylikt			Äng och odlingsmark			Summa: Åker, tomter och dylikt			Summa: Äng och odlingsmark			Impedimenter		
		har	ar	kvm.	har	ar	kvm.	har	ar	kvm.	har	ar	kvm.	har	ar	kvm.
	7/128 Krågarp nr 4															
	Magnus Nilsson															
1	åker		19	-					19	-						
	Indr. Kyrkoherdeboställe															
	Sjörup															
	arr. Johan Olsson															
2	åker		05	50												
3	dt		07	50												
4	äng					30	-									
5	dt					15	-									
6	dt					10	-									
7	dt					23	-									
8	grav imp.								13	-		78	-		03	50
	Krågarp nr 6															
	Kristoffer Hanssons sterbhus															
	Fru Anna Hansson															
	Ester och Anna Hansson															
	omyndiga Linea, förmynd.															
	Nils Jeppesson i Mossby															
9	grav imp.														58	50
10	äng					03	50									
11	åker		08	50												
	Trpt.		08	50		03	50		32	-		78	-		62	-

Ägofigurernas nr	Hemmanets nummer och namn, ägarens namn och ägofigurens beskrivning	Åker, tomter och dylikt			Äng och odlingsmark			Summa: Åker, tomter och dylikt			Summa: Äng och odlingsmark			Impedimenter		
		har	ar	kvm.	har	ar	kvm.	har	ar	kvm.	har	ar	kvm.	har	ar	kvm.
	Trpt.		08	50		03	50		32	-		78	-		62	-
12	åker		10	-												
13	dt		05	-												
14	dt		07	50												
15	dt		08	-												
16	dt		06	50												
17a	väg imp.														05	50
b	dike imp.														09	50
18	äng					07	50									
19	dt					05	-									
20	åker		00	50												
21	dt		02	-												
22	dt		21	50												
23	dt		05	50												
28	dt imp.								74	-		16	-		08	-
	Trägarp nr 3															
	Ola Andersson															
24	åker		13	-												
25	dt imp.														06	50
26	dt imp.														05	-
27	dt imp.								13	-					19	-
	Trägarp nr 4															
	Olof Nilsson															
	Trpt.							1	19	-		94	-	1	15	50

BESKRIVNINGS OCH HÄVDEFÖRTECKNINGSLÄNGD

Ägofigurernas nr	Hemmanets nummer och namn, ägarens namn och ägofigurens beskrivning	Åker, tomter och dylikt			Äng och odlingsmark			Summa: Åker, tomter och dylikt			Summa: Äng och odlingsmark			Impedimenter		
		har	ar	kvm.	har	ar	kvm.	har	ar	kvm.	har	ar	kvm.	har	ar	kvm.
	Tryt.							1	19	-		94	-	1	15	50
29	åker imp.														03	-
30	d:o imp.														11	-
31	d:o d:o														07	-
32	äng d:o														19	-
33	d:o d:o														02	50
	Sma							1	19	-		94	-	1	58	-

Krågerp den 8 Juni 1926.

på Tjänstens vägnar

[illegible]

Ägofigurernas n:r	Hemmanets nummer och namn, ägarens namn och ägofigurens beskrivning	Åker, tomter och dylikt			Äng och odlingsmark			Summa						Impedimenter		
								Åker, tomter och dylikt			Äng och odlingsmark					
		har	ar	kvm.	har	ar	kvm.	har	ar	kvm.	har	ar	kvm.	har	ar	kvm.

VÄRDERINGSLÄNGD

Ägofigurens nr	Hemmanets nummer och namn, ägarens namn och ägofigurens beskrivning	Areal har	Areal ar	Areal kv.	Värde per har vid fullständ. torrläggn. Kr.	Före grävningen: Höjdläge-grad	Före grävningen: Värde pr hektar Kr.	Före grävningen: Värdet utgör Kr.	Före grävningen: Värdet utgör öre	Efter grävningen: Torrläggningsgrad	Efter grävningen: Värde pr hektar Kr.	Efter grävningen: Värdet utgör Kr.	Efter grävningen: Värdet utgör öre	Förbättringsvärde Kr.	Förbättringsvärde öre	Summa förbättringsvärde Kr.	Summa förbättringsvärde öre
	7/128 mtl. Krågarp n:4																
	Magnus Nilsson																
1	åker		19	-	1800	0.6	1080	205	20	1	1800	342	-	136	80		
	Sma		19	-				205	20			342	-	136	80	136	80
	Indr. kyrkoh. bort Sjörup																
	arr. Johan Olsson																
2	åker		05	50	1800	0.7	1260	69	30	1	1800	99	-	29	70		
3	dt.		07	50	1800	0.7	1260	94	50	1	1800	135	-	40	50		
4	äng		30	-	1400	0.5	700	210	-	1	1400	420	-	210	-		
5	dt.		15	-	1200	0.8	960	144	-	1	1200	180	-	36	-		
6	dt.		10	-	1200	0.8	960	96	-	1	1200	120	-	24	-		
7	dt.		23	-	1400	0.5	700	161	-	1	1400	322	-	161	-		
	Sma		91	-				774	80			1276	-	501	20	501	20
	Krågarp n:6																
	Kristoffer Hanssons återbl.																
	Fru Anna Hansson																
	Ester e. Anna Hansson																
	omyndl. Anna, förmyndl.																
	Nils Jeppsson i Mouby																
10	äng		03	50	1000	0.5	500	17	50	1	1000	35	-	17	50		
11	åker		08	50	1800	0.9	1620	137	70	1	1800	153	-	15	30		
12	dt.		10	-	1800	0.9	1620	162	-	1	1800	180	-	18	-		
	Tryt.		22	-				317	20			368	-	50	80	638	-

Ägofigurens n:r	Hemmanets nummer och namn, ägarens namn och ägofigurens beskrivning	Areal har	Areal ar	Areal kv.	Värde per har vid fullständ. torrläggn. Kr.	Före grävningen: Höjdlägesgrad	Före grävningen: Värde pr hektar Kr.	Före grävningen: Värdet utgör Kr.	Före grävningen: Värdet utgör öre	Efter grävningen: Torrläggningsgrad	Efter grävningen: Värde pr hektar Kr.	Efter grävningen: Värdet utgör Kr.	Efter grävningen: Värdet utgör öre	Förbättringsvärde Kr.	Förbättringsvärde öre	Summa förbättringsvärde Kr.	Summa förbättringsvärde öre
	Tryt		22	-				317	20			368	-	50	80	638	-
13	åker		05	-	1800	0.9	1620	81	-	1	1800	90	-	9	-		
14	dt		07	50	1800	0.7	1260	94	50	1	1800	135	-	40	50		
15	dt		08	-	1800	0.7	1260	100	80	1	1800	144	-	43	20		
16	dt		06	50	1800	0.6	1080	70	20	0.8	1440	93	60	23	40		
18	äng		07	50	1000	0.0	-	-	-	0.1	100	7	50	7	50		
19	dt		05	-	1000	0.0	-	-	-	0.1	100	5	-	5	-		
20	åker		00	50	1800	0.9	1620	8	10	1	1800	9	-	0	90		
21	dt		02	-	1800	0.9	1620	32	40	1	1800	36	-	3	60		
22	dt		20	50	1800	0.9	1620	332	10	1	1800	369	-	36	90		
23	dt		05	50	1800	0.9	1620	89	10	1	1800	99	-	9	90		
	Sma		90	-				1125	40			1356	10	230	70	230	70
	Krägarp n:3																
	Ola Andersson																
24	åker		13	-	1800	0.9	1620	210	60	1	1800	234	-	23	40		
	Sma		13	-				210	60			234	-	23	40	23	40
													Summa			892	10

Krägarp den 8 Juni 1926.

Å Fjärdlen vägnar

Emil Persson

Bifallandes gode män:

Olof Olsson Ola Persson

KOSTNADSFÖRSLAG

Läge	Längdm.	Arbete m. m.		antal	à Kronor	Kostnad Kr.	Kostnad öre	Summa Kostnad Kr.	Summa Kostnad öre
		Dikessträchan A-B-C.							
A-B	100	uppröjning	lm.	15	1:-	15	-		
B-C	500	mylla på lera och grus	kbm.	500	0.70	350	-	365	-
		ägovägstumma 1.0 x 0.6 x 4							
		för gräfning	10:-						
		" grund 4 kbm. à 8-	32:-						
		" sidomurar 6 kbm. à 15-	90:-						
		" täckhällar 1.7 kbm. à 25:-	42.50						
		" frontmurar 3 kbm. 15-	45:-						
		" stenrätning 15 kvm. à 2.50	37.50						
		" körbanans iordningställande	18:-			275	-	275	-
		Sma						640	-
		för jordarsätning				71	50		
		" ersättning för vallar				45	30	116	80
								756	80
		för oförutsedda fall m. m.						73	20
		Summa						830	00
		alternativ förslag till ägovägstumma							
		för gräfning	10.-						
		" grunt	32:-						
		" 4 m. 80 cm cementrör à 25-	100:-						
		" frontmurar 4 kbm. à 25-	100:-						
		Tspt.	242:-						

Läge	Längdm.	Arbete m. m.	antal	à Kronor	Kostnad Kr.	Kostnad öre	Summa Kostnad Kr.	Summa Kostnad öre
		Kpt. 242:--						
		för stensättning 37.50						
		" vägbanan 20:50						
		Sma 300.00						
		Skogaryd den 8 Juni 1926.						
		på Tjänstens vägnar						
		Emil Persson						

GRÄVNINGSLISTA

Dikets beteckning	Avvägningspålens n:r	Längd mellan pålarna	Dikets sideslänt	Dikets djup	Dikets bottenbredd	Dikets dagbredd	Anm.
Diketssträckan A-B-C	0-100		1:1.25	1.20	0.3	3.30	
	0	100	"	2.-	"	5.30	F.P. = 9.84
	+50	50	"	2.55	"	6.60	
	1	50	"	2.00	"	5.30	
	+50	50	"	1.10	"	3.05	
	2	50	"	1.80	"	4.80	
	+50	50	"	1.60	"	4.30	
	3	50	"	1.55	"	4.20	
	+50	50	"	1.30	"	3.55	
	4	50	"	1.70	"	4.55	
	+50	50	"	1.75	"	4.70	
	5	50	"	1.70	"	4.55	
	Sma	600					

Krågarp den 8 Juni 1926.

På tjänstens vägnar

Ernst Bergman

Dikets beteckning	Avvägningspålens n:r	Längd mellan pålarna	Dikets				Anm.
			sidoslänt	djup	botten-bredd	dagbredd	

Ersättningslängd

Hemmanets				Ersättning för jord						Ersättning för vallar					
mtl	nr	namn	Ägarens namn	ar	å kronor	Ersättning		Summa Ersättning		ar	å kronor	Ersättning		Summa Ersättning	
						kr	öre	kr	öre			kr	öre	kr	öre
	3	Krågarp	Kristoffer Hansons												
			sterbhus:	3.5	18.-	63	-			13	2.70	35	10		
				0.4	10.-	4	-	67	-	3.2	1.50	4	80	39	90
	6	Krågarp	Ola Andersson	0.25	18.-			4	50	2.-	2.70			5	40
			Sma					71	50					45	30

Krågarp den 8 Juni 1926.

på Tjänstens vägnar

Emil Berggren

Biträdande jade män:

Olof Olsson Ola Perfors

Kostnadsfördelningslängd

Hemmanets mtl.	nr.	namn	Ägarens namn	Förbättringsvärde kr.	öre	Deltagningsprocent	Dikningskostnad kr.	öre	Förrättningskostnad kr.	öre
7/128	4	Krågarp	Magnus Nilsson	136	80	15.34	127	32	41	97
		Sjörup	Indr. kyrkoh. bost. arr. Joh. Olsson	501	20	56.18	466	29	153	70
	6	Krågarp	Kristoffer Haussons sterbhus: fru Anna Hausson, Ester & Anna Hausson, omynd. Linea; förmynd. Nils Jeppsson i Mossby	230	70	25.86	214	64	70	75
	3	Krågarp	Ola Andersson	23	40	2.62	21	75	7	17
				892	10	100:-	830	-	273	59

Krågarp den 8 Juni 1926

på Gärulens vägnar

Erum Bergman

Biträdande gode män:

Olof Olsson

Ola Persson

Kallelse.

Nedanskrivna sakägare varda härigenom kallade att själva eller genom lagligen befullmäktigat ombud tillstädeskomma vid det sammanträde, som av mig blivit utsatt att hållas hos Magnus Nilsson, Krågarp n:r 4, onsdagen den 26 maj kl. 10 f.m. angående av Konungens befallningshavande i länet förordnad syn för torrläggning av mark till 1/32 mtl. Krågarp n:r 4 uti V. Nöbbelövs socken av Ljunits härad och Malmöhus län.

Lund den 1 maj 1926

Statens lantbruksingeniör.

Förestående kallelse är mig delgiven, som härmed erkännes:

Krågarp n:r 4	Olof Nilsson	
do. n:r 3	Kristoffer Hanssons sterbh:	
	Änk. Anna Hansson	
	Ester	do.
	Clara	do.
omynd.	Linnea	do.
Krågarp n:r 6	Ola Andersson	

Att förestående personer blivit delgivna denna kallelse intyga:

V:a Nöbbelöf den 6 Maj 1926

Kronofjärdingsman

Kallelse.

Herr Nils Jeppsson, Mossby Kumla, varder härigenom kallad att såsom förmyndare för omyndiga Linnea Hansson tillstädeskomma vid det sammanträde som av mig blivit utsatt att hållas hos Magnus Nilsson, Krågarp n:r 4, tisdagen den den 8 instundande juni kl. 10 f.m. angående av Konungens befallningshavande i länet förordnad syn för torrläggning av mark till 1/32 mtl. Krågarp n:r 4 uti V. Nöbbelövs socken av Ljunits härad och Malmöhus län.

Lund den 26 maj 1926

Statens lantbruksingeniör.

Förestående kallelse är mig delgiven, som härmed erkännes:

Mossby, Kumla den 28/5 1926

Nils Jeppsson

Bevittnas:

Anton Nilsson Sven Olsson

Får anhålla att ovanstående kallelse efter undertecknandet benäget måtte till mig återsändas. Som ovan.

Kallelse.

Kyrkorådet i Sjörup varder härigenom kallat att i egenskap av sakägare själv eller genom lagligen befullmäktigat ombud tillstädeskomma vid det sammanträde, som av mig blivit utsatt att hållas Magnus Nilsson, Krågarp n:r 4, tisdagen den den 8 instundande juni kl.10 f.m. angående av Konungens befallningshavande i länet förordnad syn för torrläggning av mark till 1/32 mtl. Krågarp n:r 4 uti V.Nöbbelövs socken av Ljunits härad och Malmöhus län.

Lund den 26 maj 1926

Statens lantbruksingeniör.

Förestående kallelse är mig delgiven som härmed erkännes:

Sjörup den 30 maj 1926

Axel Nordström
Kyrkoherde

Bevittnas:

.....

Får anhålla att ovanstående kallelse efter undertecknandet benäget måtte till mig återsändas. Som ovan.

Arvodesräkning

för laga syneförrättning för torrläggning av mark till Krågarp n:r 4 uti V.Nöbbelövs socken och Ljunits härad av Malmöhus län. upprättad enligt lantbruksingeniörstaxan av den 31/12 1920.

För lösen för förordnandet jämte kommissionsarvode			3:-
" 12 st.kallelser à 50 öre			6:-
" 2 st.sammanträdesdagar,den 26/5 & 8/6 -26			24:-
För ägomätning,skala 1:4000:			
" mätningsområdet gränser 1.9 km.à 3:- kr.			5:70
" 14 st.ägofig.åker.medelareal 0.09 har.à 5 öre		0:70	
" 1.19 har. " " " " à 202 "		2:40	
" 7 st.ägofig.äng " 0.13 " à 14 "		0:98	
" 0.94 har. " " " " à 74 "		0:70	
" 13 st.ägofig.imp. " 0.12 " à 5 "		0:65	
" 1.58 har.imp. " " " à 78 "		1:23	6:66
" rubrik,skala m.m.			4:-
För ytavvägning 3.71 har.à 66 öre		2:45	
" 45 punkter à 2 öre		0:90	3:35
" begränsningskurva 1.9 km.à 2.50 kr.			4:75
" längdavvägning och jordundersökningar den 27/4 -26			6:-
För arealuträkning,skala 1:4000,34 fig.à 5 öre		1:70	
" " " " 3.71 har.à 10 "		0:37	2:07
För ägobeskrivning			1:50
" gradtabell			4:-
" uträkning av värde å ytenhet 21 fig.à 6 öre			1:26
" bestämmande av värdet före och efter 21 fig.à 12 öre ...			2:52
" profilkartan 0.75 km.à 3:50 kr			2:63
" sektioner 8 st.à 28 öre		2:24	
" " 7 st.à 17 "		1:19	
" 2 st.brotrummor à 5:- kr. + 2 st.beräkn.à 3:- ...		16:-	19:43
" skalor,rubrik m.m.			3:-
För hydrografisk utredning			2:-
" bestämmande av dimensioner			3:50
" dikenas insättande å kartan			1:45
" grävningstabell			3:-
		Trpt.	109:82

		Trpt. 109:82
För kostnadsberäkning		4:50
därtill 0.1 % av kostnaderna		0:83
" införande av höjdsiffror 45 st.à 1 öre		0:45
" ersättningslängd		3:-
" utlåtande		30:-
" kostnadsfördelningslängd		6:-
För kopia av plan- och profilkartan:		
" rubrik,skalor m.m.		7:-
" 34 fig.à 7 öre	2:38	
" 3.71 har.à 14 öre	0:52	2:90
därtill 25 %		0:73
" 45 st.höjdlägestal à 2 öre		0:90
" diken å plankartan		2:50
" profilen 0.75 km.à 6:- kr.		4:50
" tvärsektioner och brotrummor lika föregående		13:43
därtill 30 %		4:03
För avskrift av handlingar med inbindning		25:-
		215:59
För gode männen		43:-
" kallelsekostnad		5:-
dagsverken		10:-
	Summa	273:59

Den,som med denna räkning icke åtnöjes,äger att inom tre månader härefter klander därå genom stämning till Ljunits häradsrätt anställa.

Krågarp den 8 juni 1926

Ernst Persson

Att delägarne erhållit ett lika lydande exemplar intyga:

Olof Olsson Ola Persson