Blad 1.

Förslag

till torrläggning av mark tillhörande

Ö. Karaby n:r 8 m. fl. hemman

uti Ö. Karabysocken av Onsjö härad och

Malmöhus län

upprättat vid laga syneförrättning år 1927 av

[signature]

Statens Lantbruksingeniör

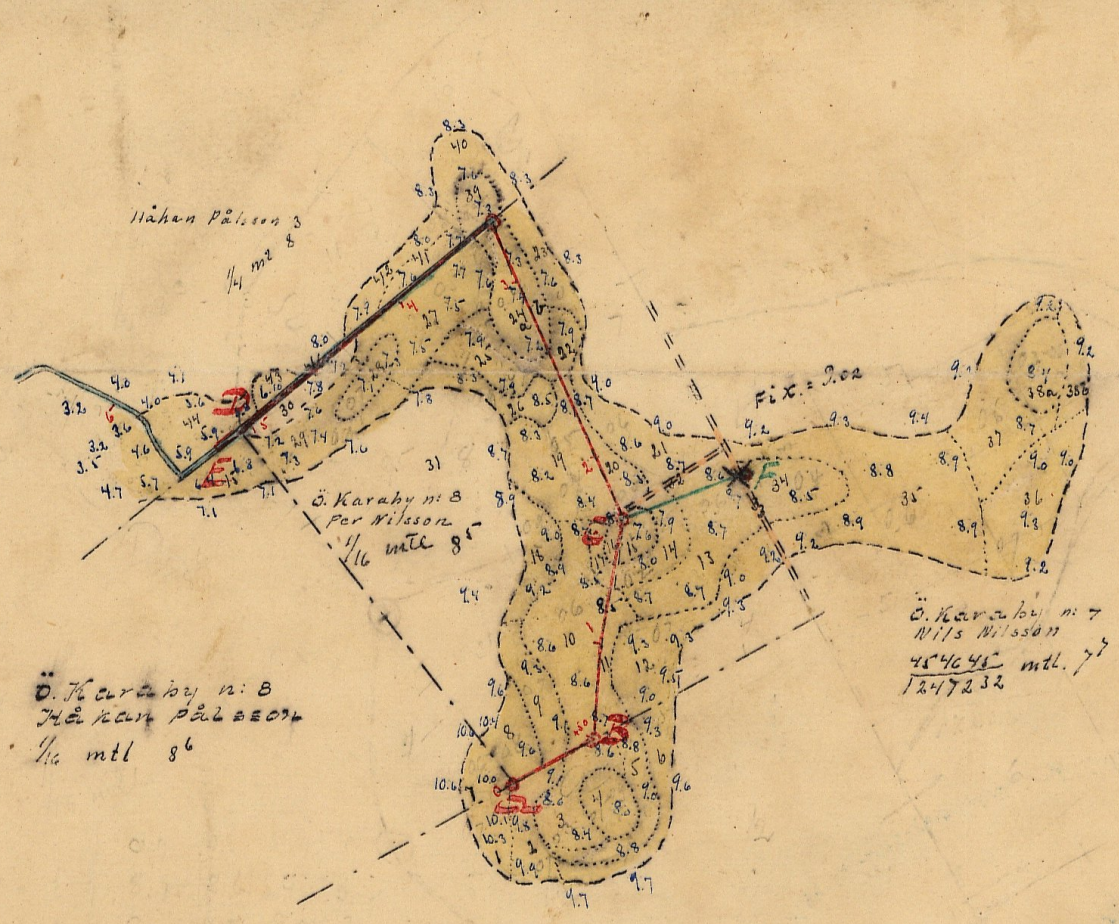

Ö. Karaby n:r 8
Nils Andersson sök.
1/8 mtl 8⁴

Längdskala = 1:4000

100 0 100 200 meter

RITN.Nr 001

M 2*1333

Blad 2

Förslag till torrläggning af marte tillhörande Ö. Karaby N:o 8. m. fl. hemman ut. Ö. Karaby socken af Malmöhus län; upprättadt vid lago synegirrath a. 1917

[illegible]

Stalins landsh. ingenjör.

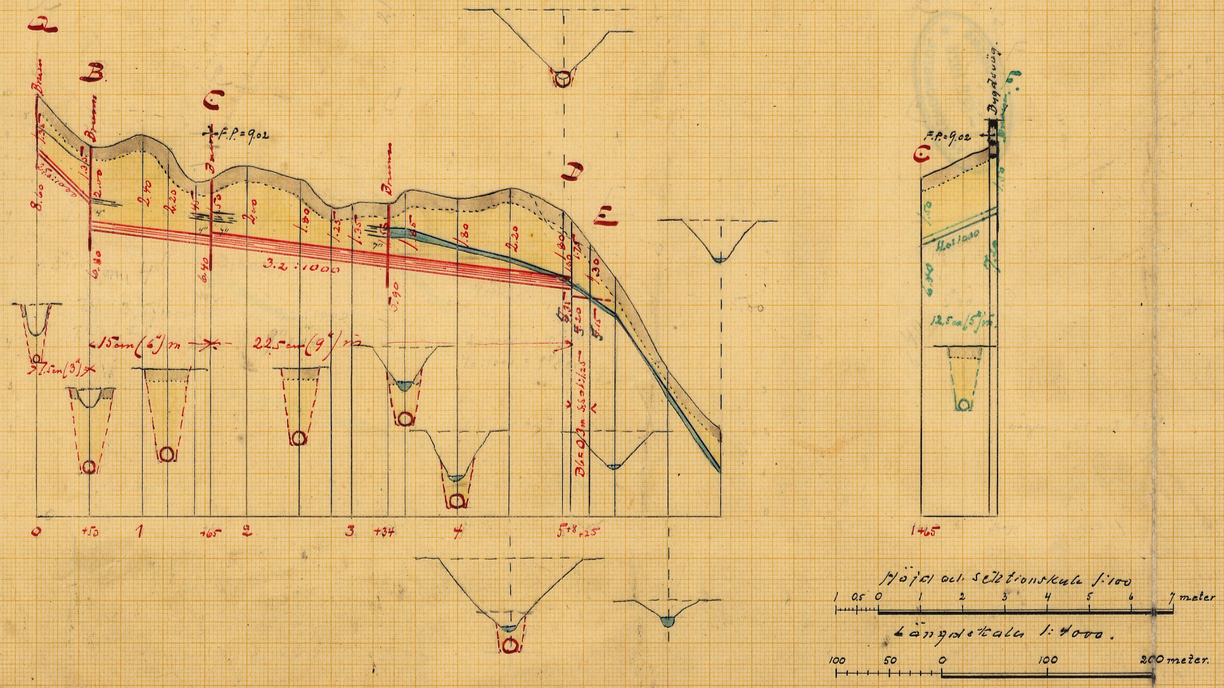

Förslag till brunn.

Skala 1:50



Förslag till ommurning av rö

Skala 1:50

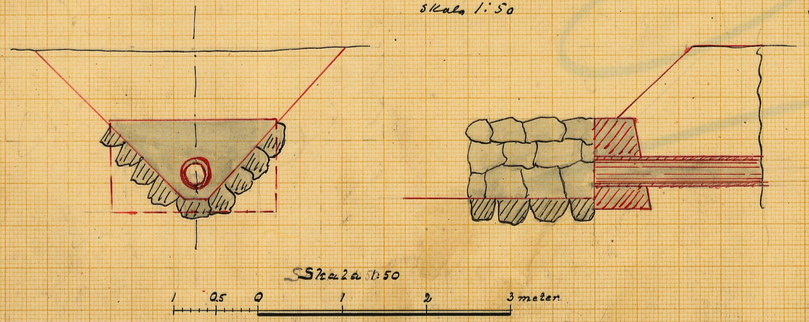

RITN. Nr 002

M 2*1333

207

SÖDERBYGDENS
1-SEP.1928
VATTENDOMSTOL

1-JUNI 1927
VATTENDOMSTOL

Kungl. Lantbruksstyrelsens
Kulturtekniska byrås arkiv

M 2 1333

14/72 498 Handlingar N.O.93
angående torrläggning av mark till
ÖSTRA KARABY n:r 8 m.fl.hemman uti
Östra Karaby socken av Onsjö härad och
Malmöhus län;
upprättade vid laga syneförrättning
år 1927.

Innehåller Trettiofyra (34) skrivna sidor jämte två kartor.

Protokoll, hållet vid sammanträde angående laga synefirättning för tomtägning af mark till Östra Karaby N:8.

År 1927 den 7 mars inställde sig under technad, statens landtbruksingenjör hos landtbrukaren Nils Andersson å Östra Karaby N:8 för att på grund af nedan intagna förordnande handlägga en laga synefirättning för tomtägning af mark tillhörande Östra Karaby N:8 ett Östra Karaby sockens af Onyx härad och Malmöhus län; och hade vedbörande sakägare genom rättvilda kallelser underrättats om förrättningens förutgående dennes dag med anledning hvaraf följ och personer jämnt tillstädeskommo: sökanden

Nils Andersson fr. N:8 Ö. Karaby 1/8 mk
och af öfrige sakägare:
Nils Nilsson fr. N:7 Ö. Karaby
Per Nilsson " N:8 " 1/16 mk

2

Liban Palmer fr N:8 Ö. Kendy 1/16 mf

Som gode mån Herman Hirschsohnen
L Fr. Hultgren Rubö alle namdemannen
Nils Aug. Helsinn. Ålbergs, hvilka bägge
aflast förekrifva och såsom skyldes
gode mån.

§. 1

Det för undertecknad uppfällade
förordnandet gäller amiliarna
denna uppbörd alle tvedt lydelse som
följer Rel. A.

§. 2

På tillfrågan gjordes af någon jaf an-
milar mot vare sig förrättningsmannen
eller gode männen. Ej heller anmärkt
något lag hinder förefinnas mot
förrättningens handtagning.

§. 3

Förteckes den i hacupt upmättade
plankartan öfver det vattenskadade
omrides med dettes hörande pröfst.

§. 4

På tillfrågan vill ej någon förenas
sig med sålunden.

§ 5

Sålunda upbrack för sin mark tillagad till lagenligt djup i alla för höjande af jordens åtskillnaderna för mäje genom tacka dika med börjar vid Håkan Ahmens nordöstra hörn.

§ 6.

Alla öfriga sakägare ansåga äfven att dikes skulle tacka.

§ 7

Som ej något vidare fanns att anteckna förblarades sammanträdet afslutadt med tillkännesfvande att rymmännen omedelbart skulle verkställa för sakens vidare utredning nödiga jordvärderingar och undersökningar hvarefter sedan dessa nyssnämnda handlingar alla förslag hvarmot uppsättas nytt sammanträde hvarvan att hålla på samma ställe som detta märkdagen den 28 dennes månad kl 11 fm och skulle något vidare meddelande derom ej hungrin.

§ 8

Dagens protokoll uppläsa

Ort och tid som ovan

på Gränsbro vägnar

Ernst Rappers

Biliadande gille män:

L. F. Thuegtin Nils Aug Nilsson

Den 28 Mars 1927

inställde sig åter på samma ställe

förutnämnda sommarmän alla följande

sakägare:

Nils Andersson för N:8 ö Kardeg

Håkan Pålsson " N:8 do

Per Nilsson " N:8 do

Nils Nilsson " N:7 do

omgå härads vägstyrelse kommunalt

af vägstyrelsen sibiljugenjören alla

viddaran Bonde Bondsson i Östra

Karlsnäs enligt fullmakt Bil. B

8:9.

Förelades de sedan fåra sammanträdes upprättade handlingar alla

förelagt

8:10.

afgafs följande utlåtande Bil. C.

8:11

Nils Andersson skulle emottaga alla förvara tillhörande kommelningar alla bouts- och skulle sammanhålla delägarna för val af styrelse

8:12

Som ej något vidare fanns att anteckna förklarades föreningen afslutad och sammanträdes upplöst

8:13

Dagens protokoll upplästes och anvodssätsen aflämnades.

Ort och tid som ofvan

Jr Gjorelius vägnas

Kenneth Bergman

Bekräftad gen. mån:

Sv. Fr. Wentgren Nils Aug Nilsson

Bil a
92

RESOLUTION.

Herr Lantbruksingeniören, riddaren E. Berggren förordnas härigenom att, därest laga hinder ej möter, i behörig ordning företaga den i inneliggande ansökan omförmälda förrättning.

Malmö i landskansliet den 14 april 1926.

På länsstyrelsens vägnar

[signature]

Länsstyrelsen i Malmöhus län
14. APR. 1926
Landskansliet

Till

Länsstyrelsen i Malmöhus län.

Undertecknad får härmed vördsamt anhålla om förordnande för vederbörlig lantbruksingeniör att enligt gällande vattenlag förrätta laga syneförrättning för torrläggning av mark till n:r 8 Ö.Karaby uti Ö.Karaby socken av Onsjö härad och Malmöhus län.

Ö.Karaby..... den 12/4.1926.

Nils Andersson

Avskrift.

BiB

KALLELSE.

Ordf. i Onsjö härads vägstyrelse Förste Hovjägmästaren Friherre Nils Trolle, Trollenäs, varder härigenom kallad att i egenskap av sakägare själv eller genom lagligen befullmäktigat ombud tillstädeskomma vi det sammanträde, som av mig blivit utsatt att hållas hos Nils Andersson, Ö. Karaby n:r 8, måndagen den 28 innev. mars kl. 11 f.m. angående av Konungens befallningshavande i länet förordnad syn för torrläggning av mark till n:r 8 Ö. Karaby uti Ö. Karaby socken av Onsjö härad och Malmöhus län.

Lund den 8 mars 1927.

Ernst Berggren
Statens lantbruksingeniör.

Vidimeras:

Vägstyrelsen i Onsjö härads väghållningsdistrikt.

Vägstyrelsen i Onsjö härads väghållningsdistrikt befullmäktigar härigenom ledamoten av vägstyrelsen civilingenjören och riddaren Bonde Bondeson å Östra Karlsnäs att föra Onsjö härads väghållningsdistrikts talan och bevaka dess rätt vid ovannämnda sammanträde och andra i saken ifrågakommande sammanträden, och godkänner vägstyrelsen ombudets laga åtgöranden.

Trollenäs den 23 mars 1927.

Vägstyrelsen i Onsjö härads
väghållningsdistrikt.

Nils Trolle

Utlåtande af sinemännen vid den af Kungl. Majts befallningshafvanden i länet på derom gjord ansökan försordnade laga sinefönättningen för tonläggning af mark till Örtra Karaby N:8 m. fl. hemman uti Örtra Karaby socken af onsjö härad och Malmohus län.—

I frågavarande förslag, som afser nygräfning och rösläggning af ett minder flodelikt för tonläggning af ordnar odlad jord i och för höjande af densammas abtringsförmåga är enligt bestämmelserna i 7 kap af gällande vattenlag att anse såsom dikning.—

Något laga hinder mot förslaget har ej hemmat utrönas.

Den sidlända marken, som tillskyndas båtnad af dikningen

har affattats å hithörande plan-
karta, derid begränsningslinien
blifvit så beräknad att all den ne-
dom denna linie eller hurva
belägen mark ej under nuvaran-
de förhållanden är tillagd till
det lagenliga djupet af 1.2 meter.
Der hurva ej kunnat ernås har
vattendelaren lagts till grund
för områdets begränsning.—
Den i föreläget ingående vatten
skadade marken är till arval och
beskaffenhet anöfven i den upp-
rättade Beskrifningen och Hafdefrö
teckningslängden.—
Då ej någon åfvenskommande
om arbetets utförande och kost-
nadernas fördelning kunnat
träffas, tillkom det synemännen
att upprätta värdet af den båt
nad eller jordförbättring, som skulle
komma att genom dikningens
utförande tillskyndas den vatten
skadade marken.—
Derid hafva synemännen gått

så tillvägo, att sedan den vattenskadade markens höjdläge utrönts och densammas naturliga godhet och beskaffenhet genom jordbonningar och gräfningar undersökts, hvarje ägofigur åsatts en grodbeteckning, som i bronor uttryckes huru mycket ägofiguren pr. hektar kan blifva värd efter företagets utförande under förutsättning, att den blir fullständigt torlagd och återfinnas dessa värden i värderingslängden.-

Markens höjdläge åfver horizontalplanet är beteckna med blå siffrer med decimaler.-

Markens nuvarande värde deremot är hufvudsakligen bestämde dels af det blifvande värdet efter torläggningen d.v.s. af markens naturliga godhet och beskaffenhet och dels af markens höjdläge i förhållande till den försumpande vattenytan d.v.s. af markens nuvarande vattenskada.

Mark med sådant höjdläge att den ligger högre än hvarken för vattenskadan, sedan likvät nödigt afdrag för fall och sättning beräknats har höjdläges graden 1.0. –

Den anses sålunda vara värd 1.0 af hvad den såsom fullt ton lagd framdeles bör blifva värd, d.v.s. den är alldeles oberoende af dikningen. –

Den mark deremot, som ligger så lågt att den nu ej kan vara värd något alls har höjdläges graden 0.0. –

Höjdskalan varierar således emellan dessa frägge punkter 1.0 och 0.0 och de olika tiondedels gradersa; denna skala är beroende af markens höjdläge. –

Betriffande markens värde efter dikningen, har denna värdering skett under förutsättning att marken skulle blifva fullständigt torlagd. –

För all den mark, som så ej blir har en reducering af de åsatta blifvande värdena skett genom tonläggningsnoder, hvilka beräknats efter samma grunder, som hvad afvan berörfits om höjdlägesnoderna.—

För öfrigt hänvinas till värderingslängden, hvarest dessa noder återfinnas:—

I samma längd finnas ifven hvar och en delägares båtnads eller förbättringsvärde.

Förslagets omfattning är beroende på anröran, och upbandet i sammanträdesprotokollets §:5 och 6 samt vid uppgången och utgrävningsnyttjning och nyläggning af diversitäckan. Å plan och profilbarten samt i handlingarna betecknad med litt. A-B-C-D samt uppränsning af diversitäckan D-E.—

Utom förebrefne diversitäcka, som skall om sökanden vill fullfälja sin talan, utföras, har det ifven varit nödigt

för att jämnställa alla i förslaget in-
gående delägare att utföra dikesstrecken
C-F äfven som tacker dike.-
Denna dikesstrecken skall dock ej upp-
tagas för än den deraf berörande del-
ägaren detta sykar och för annulan
denna till den blifvande styrelsen
inom den tid som förskrifves för ar-
betets utförande.-

1930 års st. ging.

Å plankartan äro de diken som skola
utföras betecknade med en röd linien
för tacker och tre röda linien för öppet.-
Å profilkartan äro de tackta dikena denna
betecknade med tre röda parallellinien och
öppen dike med en vid bottenlinie.-
Det dike denna, för hvilket kostnaden
endast beräknats och som ej skall ut-
föras för än den deraf berörande detta
sykar inom förskrifven tid, har efter
afvarkningen genom betecknats med
grön färg.-
För att den beräknade jordförbättringen
skall uppkomma, måste dikningen verk-
stillas i full öfverensstämmelse med
det uppmättade förslaget

Detta är upprättade med hänsyn tagen till framrinnande vattenmängd markytans lettningsförhållande, jordens sättning och sammanhållande förmåga och annat som på en ändamålsenlig anordning af dikningen kunnat inverka —

Vattenområdena hafva med bekning af ekonomiska bortvecksta karta naga uppgålts och befunnits utgöra:

vid	A	1.7	hektar	
"	B	5.–	"	4.0
"	C	17.5	"	12.–
"	F	8.5	"	5.5
"	3+34	21.–	"	15.0

Afrinningen har beräknats till 1.0 liter pr. sekund och hektar och rördimensionerna efter Hallins formel för vattnets hastighet $v = k'\left(1 + 0.5\,\frac{\sqrt{R} + \log R}{2}\right)\sqrt{R}\,i$ med ett välde på den i formeln ingående koefficienten $k' = 60$. —

Efter dessa beräkningsgrunder och med förefindliga fallförhållanden skulle således följande rördimensioner blifva nödiga:

för dikesträckan A – B ett 7.5 cm (3") vid
" " B – C " 15 cm (6") "
" " C – D " 22.5 cm (9") "
" " C – F " 12.5 cm (5") "

För det öppna diket D–E är en botten
bredd af 0.3 m. med sidostånt af 1:1.25
fullt tillräckligt. –

Rördimmern 3" och 5" är beräknade som
prima tegelrör, hvarsmot 6" och 9" rören
är beräknade som fullgodt cement-
rör med fakar eller muffar. –

Vid A, B, C och 3+34 samt evenhuldt vid F
inrättas intagningsbrunnar af betong
af 0.6 m. inre diameter med botten
0.5 meter under rörets underkant
samt försedde med lock af armerade
betongskifvor med fakar och något
hugg åfvenda. –

Vid D hvilingsmuras röst, betong, hvar-
jämnt diket der nedom stenrätten:
botten och stänkt, alld enligt uppe
sättet vitningar. –

I rörledningen få ej några ändra
vid inkopplas med mindre än att brun-
nar enligt afanstående beskrifning

den insättes. –

I förslaget ingår endast en allmänna vägtunna, som lägger hinder i vägen för machens tonläggning vid eventuellt utförande af dikessträdhar C-F.

Då emellertid, efter hvad kommer utrönas, denna tillkommit för år 1880, tillkommer det dikeslaget att bekosta rörläggningen under vägen – Något arbete under vägen med rörläggning får dock ej föreläggas för än anmälan derom insifits till vederbörande myndighet. –

Några ersättningar för dikenas utförande enligt 9 kap 49 § af vattenlagen, anse uppe männen ej hvilfvas. –

I enlighet med bestämmelsen i 7 kap 21 § af vattenlagen skall all mark, för hvilken dikningen medför båtnad utgöra en samfällighet. –

Någon afgift enligt 11 kap 95 § vattenlagen, hvilken afgift icke skulle uppgå till tio kronor, skall icke erläggas. –

Jämlikt förrichtningen i 10 kap 62 § af vattenlagen få innemännen angående ifrågavarande förslag vidare bestämma.

att det skall, om sökanden vill fullfälja sin talan, utföras i fullständig åtfornemtämnde med afvarkningsförslag och bestämmelser, som naggrannt skola följas vid arbetets utförande såväl med hänsyn till plan som profilritningen;

att det må påbörjas så fort denna förrättning vunnit laga kraft och skall vara bragt till slut inom 1930 års utgång;

att hortnadsen för ej minder dikningen äro framtida underhållet af ifråga varande dikenstrecker i åtfornemtämnde med hitlösande förslag skall utgå samfäldt efter hvar och en delägares båtnadsvärden, hvilka återfinnas som deltagningsprocent i hortnads fördelningslängden;

att arbeten skall å offentlig auktion eller genom införskande af anbud åtfornemtämnas till utförande åt den minst bjudande, hvilken dertill prifvas lämplig och med hvilken kontrakt skall upprättas i enlighet med be-

stämmelserna i detta uttåtande och
dettill hörande handlingar och
hastor; entreprenören bör hemma
sålta godhänd borgen för sitt åtagan
de.;

att ~~den dikes går i rågång~~ rännorgan
af brunnar och aflopp skola när så
erfordras verkställas;

att ~~[illegible]~~ rören nedläggas och innan
rintränjarna tackas med jord skola
de berichtigas och godkännas af land-
brukssegerinn i länet eller dennes
assistent;

att cementrören skola hafva en blandning
af mm 1:25:25.

att förslaget skall annas fullbordadt,
när det blifvit afmärkt och god-
kändt af någon af förrichtningen tjänte-
män;

att förslagets benämning skall vara
"Inläggning af mark till Örtes Kanalen
N:8 mfl. brunnar år 1927."

att förrätningsbeskrifvandan skall utgå efter
samma grunder som gäller för dikningen
eller efter deltagningsprocessen, men nu

om så skulle erfordras af sökanden förskjutas:

Besvärshänsning.

Är någon minnöjd med åtgärd eller beslut under sommefinättningen enligt 10 kgs vattenlagen, eller vill han föra talan emot sommemännen utlåtande, ingifva inom sextio dagar från den dag finättningen förklarats afslutad sina till Söderbyggdens vattendomstol adress Stockholm ställda besvär.

I besvären skola fullständigt uppgifvas klagandens alla påståendens och skälen dertill och skola vid besvären fogas de handlingar klagandens vill åberopa till stöd för ändringsäkandet.—

Sådana besvär skola ingifvas i tre exemplar.

Östra Karaby den 28 Mars 1927

på tjänsten vägnar

[illegible]

Biträdande gode män:

[illegible] Nils Aug Nilsson

BESKRIVNINGS OCH HÄVDEFÖRTECKNINGSLÄNGD

Ägofigurernas nr	Hemmanets nummer och namn, ägarens namn och ägofigurens beskrivning	Åker, tomter och dylikt			Äng och odlingsmark			Summa: Åker, tomter och dylikt			Summa: Äng och odlingsmark			Impedimenter		
		har	ar	kvm.	har	ar	kvm.	har	ar	kvm.	har	ar	kvm.	har	ar	kvm.
	1/8 mtl. Ö. Karaby nr: 8⁴.															
	Nils Andersson, söke.															
1	åker		07	50												
2	do		11	50												
3	do		15	–												
4	do		08	–												
5	do		11	50												
6	do		15	–					68	50						
	1/16 mtl. Ö. Karaby nr: 8⁶.															
	Håkan Pålsson.															
7	åker		06	50												
45	do imp.								06	50					10	50
	1/16 mtl. Ö. Karaby nr: 8⁵.															
	Per Nilsson.															
8	åker		09	50												
9	do		11	50												
10	do		30	–												
11	do		08	–												
12	do		27	–												
13	do		30	–												
14	do		10	–												
15	do		04	50												
	Tryst.	1	30	50					75	–					10	50

Ägofigurernas nr	Hemmanets nummer och namn, ägarens namn och ägofigurens beskrivning	Åker, tomter och dylikt			Äng och odlingsmark			Summa: Åker, tomter och dylikt			Summa: Äng och odlingsmark			Impedimenter		
		har	ar	kvm.	har	ar	kvm.	har	ar	kvm.	har	ar	kvm.	har	ar	kvm.
	Trpt.	1	30	50					75	–					10	50
16	åker		02	–												
17	de		03	50												
18	de		12	–												
19	de		25	–												
20	de		07	50												
21	de		16	–												
22	de		04	50												
23	de		10	–												
24a	de		10	50												
24b	de		06	–												
25	de		14	–												
26	de		10	–												
27	de		24	–												
28	de		06	50												
29	de		19	–												
30	de imp.														07	–
31	de imp.													1	30	–
32	väg imp.														01	50
33	de imp.							3	01	–					01	50
	454645 / 1247232 mtl. Ö. Karaby nr: 7 7															
	Nils Nilsson															
34	åker		15	–												
	Trpt.		15	–				3	76	–				1	50	50

BESKRIVNINGS OCH HÄVDEFÖRTECKNINGSLÄNGD

Ägofigurernas nr	Hemmanets nummer och namn, ägarens namn och ägofigurens beskrivning	Åker, tomter och dylikt			Äng och odlingsmark			Summa: Åker, tomter och dylikt			Summa: Äng och odlingsmark			Impedimenter		
		har	ar	kvm.	har	ar	kvm.	har	ar	kvm.	har	ar	kvm.	har	ar	kvm.
	Trpt.		15	–				3	76	–				1	50	50
35	åker		61	–												
36	do		26	–												
37	do		28	–												
38a	do		11	–												
38b	do		06	50				1	47	50						
	1/4 mtl. Ö. Karaby nr: 8³.															
	Håkan Pålsson.															
39	åker		05	50												
40	do		11	–												
41	do		05	50												
42	do		09	–												
43	do		03	–												
44	do imp.														15	–
46	dike imp.								34	–					05	–
	Sma							5	57	50				1	70	50

Örtes Karaby den 28 mars 1927

på Tjänstens vägnar

[illegible]

Ägofigurens nr	Hemmanets nummer och namn, ägarens namn och ägofigurens beskrivning	Åker, tomter och dylikt			Äng och odlingsmark			Summa						Impedimenter		
								Åker, tomter och dylikt			Äng och odlingsmark					
		har	ar	kvm.	har	ar	kvm.	har	ar	kvm.	har	ar	kvm.	har	ar	kvm.

VÄRDERINGSLÄNGD

Ägofigurens nr	Hemmanets nummer och namn, ägarens namn och ägofigurens beskrivning	Areal har	Areal ar	Areal kv.	Värde per har vid fullständ. torrläggn. Kr.	Före grävningen Höjdläge-grad	Före grävningen Värde pr hektar Kr.	Före grävningen Värdet utgör Kr.	Före grävningen Värdet utgör öre	Efter grävningen Torrläggningsgrad	Efter grävningen Värde pr hektar Kr.	Efter grävningen Värdet utgör Kr.	Efter grävningen Värdet utgör öre	Förbättringsvärde Kr.	Förbättringsvärde öre	Summa förbättringsvärde Kr.	Summa förbättringsvärde öre
	1/8 mtl. Ö. Karaby n:8 4																
	Nils Andersson, sök.																
1	åker		07	50	2800	0.7	1960	147	–	1	2800	210	–	63	–		
2	de		11	50	2800	0.7	1960	225	40	1	2800	322	–	96	60		
3	de		15	–	2800	0.3	840	126	–	1	2800	420	–	294	–		
4	de		08	–	2800	0.1	280	22	40	0.9	2520	201	60	179	20		
5	de		11	50	2800	0.4	1120	128	80	1	2800	322	–	193	20		
6	de		15	–	2800	0.7	1960	294	–	1	2800	420	–	126	–		
	Sma		68	50				943	60			1895	60	952	–	952	–
	1/16 mtl. Ö. Karaby n:8 6																
	Håkan Pålsson																
7	åker		06	50	2800	0.6	1680	109	20	1	2800	182	–	72	80		
	Sma		06	50				109	20			182	–	72	80	72	80
	1/16 mtl. Ö. Karaby n:8 5																
	Per Nilsson																
8	åker		09	50	2800	0.8	2240	212	80	1	2800	266	–	53	20		
9	de		11	50	2800	0.7	1960	225	40	1	2800	322	–	96	60		
10	de		30	–	2800	0.6	1680	504	–	1	2800	840	–	336	–		
11	de		08	–	2800	0.6	1680	134	40	1	2800	224	–	89	60		
12	de		27	–	2800	0.7	1960	529	20	1	2800	756	–	226	80		
13	de		30	–	2800	0.6	1680	504	–	1	2800	840	–	336	–		
14	de		10	–	2800	0.2	560	56	–	1	2800	280	–	224	–		
	Tryt.	1	26	–				2165	80			3528	–	1362	20	1024	80

Ägofigurens nr	Hemmanets nummer och namn, ägarens namn och ägofigurens beskrivning	Areal har	Areal ar	Areal kv.	Värde per har vid fullständ. torrläggn. Kr.	Före grävningen Höjdläge-grad	Före grävningen Värde pr hektar Kr.	Före grävningen Värdet utgör Kr.	Före grävningen Värdet utgör öre	Efter grävningen Torrläg-ningsgrad	Efter grävningen Värde pr hektar Kr.	Efter grävningen Värdet utgör Kr.	Efter grävningen Värdet utgör öre	Förbätt-ringsvärde Kr.	Förbätt-ringsvärde öre	Summa förbätt-ringsvärde Kr.	Summa förbätt-ringsvärde öre
	Trpst.	1	26	-				2165	80			3528	-	1362	20	1024	80
15	åker		04	50	2800	0.1	280	12	60	0.9	2520	113	40	100	80		
16	do		02	-	2800	0.1	280	5	60	0.9	2520	50	40	44	80		
17	do		03	50	2800	0.2	560	19	60	1	2800	98	-	78	40		
18	do		12	-	2800	0.9	2520	302	40	1	2800	336	-	33	60		
19	do		25	-	2800	0.4	1120	280	-	1	2800	700	-	420	-		
20	do		07	50	2800	0.4	1120	84	-	1	2800	210	-	126	-		
21	do		16	-	2800	0.6	1680	268	80	1	2800	448	-	179	20		
22	do		04	50	2800	0.7	1960	88	20	1	2800	126	-	37	80		
23	do		10	-	2800	0.5	1400	140	-	1	2800	280	-	140	-		
24a	do		10	50	2800	0.4	1120	117	60	1	2800	294	-	176	40		
24b	do		06	-	2800	0.4	1120	67	20	1	2800	168	-	100	80		
25	do		14	-	2800	0.7	1960	274	40	1	2800	392	-	117	60		
26	do		10	-	2800	0.9	2520	252	-	1	2800	280	-	28	-		
27	do		24	-	2800	0.5	1400	336	-	1	2800	672	-	336	-		
28	do		06	50	2800	0.7	1960	127	40	1	2800	182	-	54	60		
29	do		19	-	2800	0.9	2520	478	80	1	2800	532	-	53	20		
	Sma.	3	01	-				5020	40			8409	80	3389	40	3389	40
	454645/1247232 mtl. Ö. Haraby n:r 7																
	Nils Nilsson.																
34	åker		15	-	2800	0.4	1120	168	-	1	2800	420	-	252	-		
35	do		61	-	2800	0.6	1680	1024	80	1	2800	1708	-	683	20		
	Trpst.		76	-				1192	80			2128	-	935	20	4414	20

VÄRDERINGSLÄNGD

Ägofigurens nr	Hemmanets nummer och namn, ägarens namn och ägofigurens beskrivning	Areal har	Areal ar	Areal kv.	Värde per har vid fullstånd. torrläggn. Kr.	Före grävningen Höjdläge-grad	Före grävningen Värde pr hektar Kr.	Före grävningen Värdet utgör Kr.	Före grävningen Värdet utgör öre	Efter grävningen Torrläggningsgrad	Efter grävningen Värde pr hektar Kr.	Efter grävningen Värdet utgör Kr.	Efter grävningen Värdet utgör öre	Förbättringsvärde Kr.	Förbättringsvärde öre	Summa förbättringsvärde Kr.	Summa förbättringsvärde öre
	Trpt.		76	-				1192	80			2128	-	935	20	4414	20
36	åker		26	-	2800	0.7	1960	509	60	1	2800	728	-	218	40		
37	do		28	-	2800	0.6	1680	470	40	1	2800	784	-	313	60		
38a	do		11	-	2800	0.3	840	92	40	0.9	2520	277	20	184	80		
38b	do		06	50	2800	0.8	2240	145	60	1	2800	182	-	36	40		
	Sma.	1	47	50				2410	80			4099	20	1688	40	1688	40
	1/4 mtl. Ö. Karaby n:8 3																
	Håkan Pålsson.																
39	åker		05	50	2800	0.4	1120	61	60	1	2800	154	-	92	40		
40	do		11	-	2800	0.8	2240	246	40	1	2800	308	-	61	60		
41	do		05	50	2800	0.5	1400	77	-	1	2800	154	-	77	-		
42	do		09	-	2800	0.8	2240	201	60	1	2800	252	-	50	40		
43	do		03	-	2000	0.3	600	18	-	0.6	1200	36	-	18	-		
	Sma		34	-				604	60			904	-	299	40	299	40
																Summa	6402 -

Östra Karaby den 28 mars 1927

på Gårdens vägnar

Kenneth Persson

Biträdande sakkunniga:

H. F. Ottergren

Nils Aug. Nilsson

Ägofigurernas n:r	Hemmanets nummer och namn, ägarens namn och ägofigurens beskrivning	Areal			Värde per har vid fullständ. torrläggn.	Före grävningen				Efter grävningen				Förbättringsvärde		Summa förbättringsvärde	
		har	ar	kv.	Kr.	Höjdläsgrad	Värde pr hektar Kr.	Värdet utgör Kr.	öre	Torrläggningsgrad	Värde pr hektar Kr.	Värdet utgör Kr.	öre	Kr.	öre	Kr.	öre

KOSTNADSFÖRSLAG

Läge	Längdm.	Arbete m. m.		antal	à Kronor	Kostnad Kr.	Kostnad öre	Summa Kostnad Kr.	Summa Kostnad öre
		Diketsträckan A-B-C-D-E.							
0-0+50	50	75 cm (3") rör	lm.	50	0.50	25	–		
		för grävning i mylla på lera,							
		rörens läggning och igenfyllning	lm	50	0.30	15	–	40	–
								40	
0+50-1+65	115	15 cm (6") rör	lm.	115	1.35	155	25	80	
								8	
		för grävn. i mylla på lera m. m.	lm	115	1.75	201	25	88	–
								356	50
1+65-3+34	169	22.5 cm (9") rör	lm.	169	2.00	338	–	40	–
								396	50
		för grävn. i mylla på lera m. m.	lm	169	1.50	253	50		
3+34-5+8	174	22.5 cm (9") rör	lm	174	2.00	348	–		
		för grävn. i mylla på lera	lm.	174	1–	174	–		
5+8		omnurm. av rör i betong med stensätt. av kvitter				30	–		
5+8-5+25	17	uppräusning	lm	17	0.50	8	50		
0, 0+50, 1+65		intagningsbrunnar av betong							
och 3+34		av 0.6 m inre diam. med botten							
		0.5 m under rörets under-							
		kant och försedda med lock							
		av armerade betongskivor							
		med falsar och något bugig							
		översida	st	4	40–	160	–		
						1708	50		
	525	för oförutsedda fall m. m.				171	50	1880	00
		Diketsträckan C-F.							
C-F	73	12.5 cm (5") rör	lm.	73	1–	73	–		
Tryt.	73		Tryt.			73	–	1880	–

Läge	Längdm.	Arbete m. m.	antal	à Kronor	Kostnad Kr.	Kostnad öre	Summa Kostnad Kr.	Summa Kostnad öre
		Trpt.			73	–	1.880	–
		för gräning i mylla på lera m. m. lm.	73	0.70	51	10		
		" ökad svårighet under väg						
		och vägbanans iordningsställande			15	–		
F		intagningsbrunn lika föregående st.	1	40	40	–		
					179	10		
		för oförutsedda fall m. m.			20	90	2.00	00
		Summa					2.080	–

Östra Karlsberg den 28 Mars 1927
på Tjänstens vägnar
[illegible]

GRÄVNINGSLISTA

Dikets beteckning	Avvägningspålens n:r	Längd mellan pålarna	Dikets: sidosläntt	Dikets: djup	Dikets: bottenbredd	Dikets: dagbredd	Anm.
A.-B-C-D-E.	0	–		1.35			
	+50	50		1.35 2.00	7.5 cm (3") rör		
	1	50		2.40			
	+50	50		1.45	15 cm (6") rör		
	+65	15		1.50			F.P. = 9.02
	2	35		2.00			
	+50	50		1.80			
	+80	30		1.25			
	3	20		1.35			
	+34	34		1.50			
	+50	16		1.85	22.5 cm (9") rör		
	4	50		1.80			
	+50	50		2.20			
	5	50		1.80			
	+8	8	1:1.25	1.60 1.75			
	+25	17	"	1.30	0.3 "	4.70 3.60	
	Sma	525					
C-F	C			1.50			
	F	73		1.50	12.5 cm (5") rör		
	Sma	73					

Ö. Karlby den 28 mars 1927

p. Tjänstemännen

[illegible]

Dikets beteckning	Avvägningspålens n:r	Längd mellan pålarna	Dikets				Anm.
			sidoslänt	djup	botten-bredd	dagbredd	

Kostnadsfördelningslängd.

Hemmanets				Ägarens namn.	Förbättringsvärde		Deltagningsprocent	Dikningskostnad		Förrättningskostnad	
Jordregister n:r.	mtl.	nr.	namn		kr.	öre		kr.	öre	kr.	öre
8^4	1/8	8	Ö. Karaby	Nils Andersson, sök.	952	–	14.87	309	30	49	11
8^6	1/16	8	do	Håkan Pålsson	72	80	1.14	23	71	3	76
8^5	1/16	8	do	Per Nilsson	3389	40	52.94	1101	15	174	83
7^7	454.645 / 1.247.232	7	do	Nils Nilsson	1688	40	26.37	548	50	87	08
8^3	1/4	8	do	Håkan Pålsson	[illegible]99	40	4.68	97	34	15	45
				Summa	6402	–	100:–	2080	–	330	23

Östra Karaby den 28 Mars 1927

på Tjänstens vägnar

[illegible]

Biträdande gode män:

[illegible] Nils Aug Nilsson

Kallelse.

Nedanskrivna sakägare varda härigenom kallade att själva eller genom lagligen befullmäktigade ombud tillstädeskomma vid det sammanträde, som av mig blivit utsatt att hållas hos Nils Andersson, Ö.Karaby n:r 8, måndagen den 7 inst.mars kl. 11 f.m. angående av Konungens befallningshavande i länet förordnad syn för torrläggning av mark till n:r 8 Ö.Karaby uti Ö.Karaby socken av Onsjö härad och Malmöhus län.

Lund den 12 februari 1927

[signature]

Statens lantbruksingeniör.

Förestående kallelse är mig delgiven, som härmed erkännes:

Ö.Karaby	n:r 8	Håkan Pålsson	Håkan Pålsson
do.	n:r 8	Per Nilsson	Per Nilsson
do.	n:r 7	Nils Nilsson	Nils Nilsson

Att ovanskrivna personer blivit delgivna denna kallelse intyga:

Maruholm den 18/ 1927

[signature]

Johan R. Nilsson
stämningsman

Rese och delgivningskostnad kr. 10 -

Knitteras

[signature]

Kallelse.

Ordf.i Onsjö härads vägstyrelse Förste Hovjägmästaren Friherre Nils Trolle, Trollenäs, varder härigenom kallad att i egenskap av sakägare själv eller genom lagligen befullmäktigat ombud tillstädeskomma vid det sammanträde, som av mig blivit utsatt att hållas hos Nils Andersson, Ö.Karaby n:r 8, måndagen den 28 innev.mars kl. 11 f.m. angående av Konungens befallningshavande i länet förordnad syn för torrläggning av mark till n:r 8 Ö.Karaby uti Ö.Karaby socken av Onsjö härad och Malmöhus län.

Lund den 8 mars 1927

[signature]

Statens lantbruksingeniör.

Vägstyrelsen i Onsjö härads väghållningsdistrikt.

Förestående kallelse är mig delgiven, som härmed erkännes:

Trollenäs den 10 Mars 1927

Vägstyrelsen i Onsjö härads väghållningsdistrikt.

[signature]

Bevittnas:

[signature]

Får anhålla att ovanstående kallelse efter undertecknandet benäget måtte till mig återsändas. Som ovan.

[signature]

Arvodesräkning

för laga syneförrättning för torrläggning av mark tillhörande Ö.Karaby m:8 m.fl.hemman uti Ö.Karaby socken och Onsjö härad av Malmöhus län; upprättad enligt lantbruksingeniörstaxan av den 31/12 1920.

För lösen för förordnandet jämte kommissionsarvode		3:-
" 7 st.kallelser à 50 öre		3:50
" 2 st.sammanträdesdagar den 7/3 & 28/3 -27		24:-
För ägomätning, skala 1:4000:		
" mätningsområdets gränser 1.96 km.à 3:- kr.		5:88
" 41 st.ägofig.åker, medelareal 0.13 har.à 17 öre	6:97	
" 5.57.5 har. " " " " à 106 "	5:91	
" 7 st.ägofig imp. " 0.24 " à 5 "	0:35	
" 1.70.5 har. " " " " à 78 "	1:33	14:56
" rubrik,skala m.m.		4:-
För ytavvägning 7.28 har.à 66 öre	4:80	
" 128 punkter à 2 öre	2:56	7:36
" begränsningskurva 1.96 km.à 2.50 kr.		4:90
" längdavvägning och jordundersökningar den $\frac{25,26}{1}$ = 1 dag		12:-
För arealuträkning, skala 1:4000, 48 fig.à 5 öre	2:40	
" " " " 7.28 har.à 10 "	0:73	3:13
För ägobeskrivning		1:50
" jordregisters utrönanden		6:-
" gradtabell		4:-
" uträkning av värde å ytenhet 41 fig.à 6 öre		2:46
" bestämmande av värdet före och efter 41 fig.à 12 öre		4:92
" profilkartan 0.7 km.à 3.50 kr.		2:45
" sektioner 9 st.à 28 öre	2:52	
" " 3 st.à 17 "	0:51	
" 1 st.brunn och 1 st.ommurning à 3:- kr.	6:-	9:03
" skalor,rubrik m.m.		3:-
För hydrografisk utredning den 26/1		6:-
" bestämmande av dimensioner		10:-
" dikenas insättande å kartan		1:75
" grävningstabell		3:-
Trpt.		136:44

	Trpt.	136:44
För kostnadsberäkning 1 km.à 4.50 kr.		4:50
därtill 0.1 % av kostnaderna		2:08
" införande av höjdsiffror 128 st.à 1 öre		1:28
" utlåtande		36:-
" kostnadsfördelningslängd		6:-
För kopia av plan- och profilkartan:		
" rubrik,skalor m.m.		7:-
" 48 fig.à 7 öre	3:36	
" 7.28 har.à 14 öre	1:02	4:38
därtill 25 %		1:10
" 128 st.höjdlägestal à 2 öre		2:56
" diken å plankartan		3:-
" profilen 0.7 km.à 6:- kr.		4:20
" tvärsektioner och brotrummor lika föregående		9:03
därtill 30 %		2:71
" rubrik,skalor m.m.		3:-
För avskrift av handlingar och inbindning		25:-
		248:28
För gode männen		56:20
" kallelsekostnad		10:-
" dagsverken		15:75
	Summa kronor	330:23

Den, som med denna räkning icke åtnöjes, äger att inom tre måander härefter klander därå genom stämning till Onsjö häradsrätt anställa.

Östra Karaby den 28 mars 1927

Ernst Ringmoss

Att delägarne erhållit ett lika lydande exemplar intyga:

L. Fr. Hellgren Nils Aug Nilsson