Blad 1.

Förslag till
torrläggning av mark tillhörande
Torsjö gård, dens.k Torsjö sjö
uti Solberga, Skivarps och Örsjö socknar
av Malmöhus län
upprättadt vid Lagasynefärden år 1929

Sten Canelb. ingenjör

RIIN.Nr 001
M 3*1474

Förslag till torrläggning av mark tillhörande **Torsjö gård**, d.s.k. Torsjö sjö, utb. Solburga, Skivarp och Örsja socknar av

Malmöhus län; upprättadt vid lagu ymnjörsrutning år 1924 Lennart Bergman
Vatten Lantbruksingen.

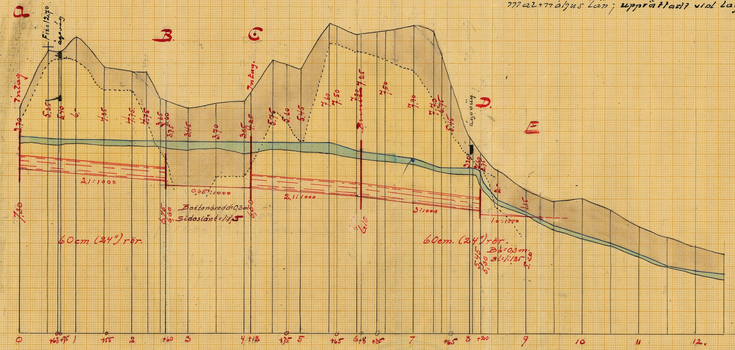

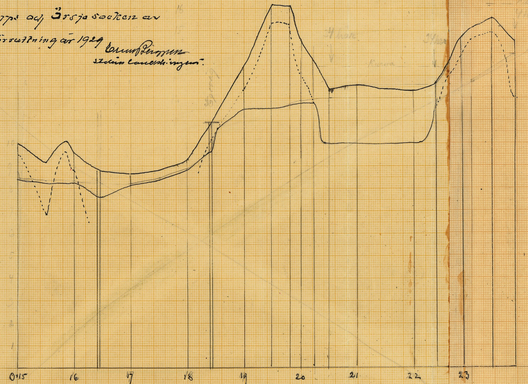

Förslag till inlag.

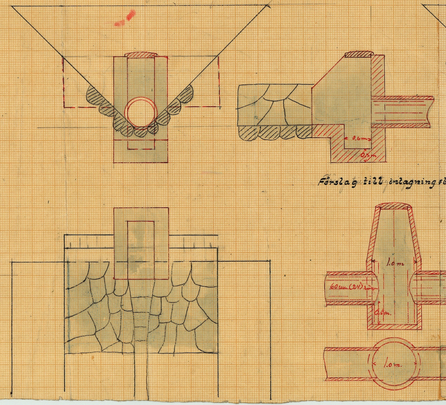

Förslag till inlagningsbrunn.

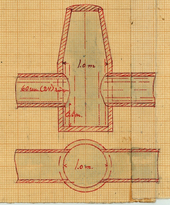

Förslag till ommurning.

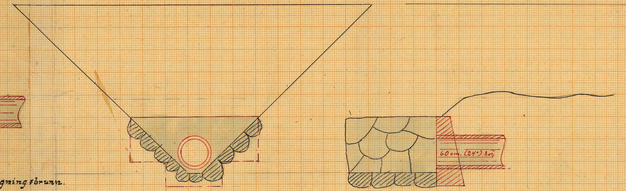

RITN. Nr 002

M 3·1474

Förslag till torrläggning av mark tillhörande **Torsjö gård**, Ans. 2. **Torsjö ryd**, utl. Solberga, Skivarp och Torsjö socknar av Malmöhus län; upprättadt vid lagsynfarandet 1929 av **Brunflygman**
Wilhelm Kaisenberg-Ingenjör.

Blad 3.

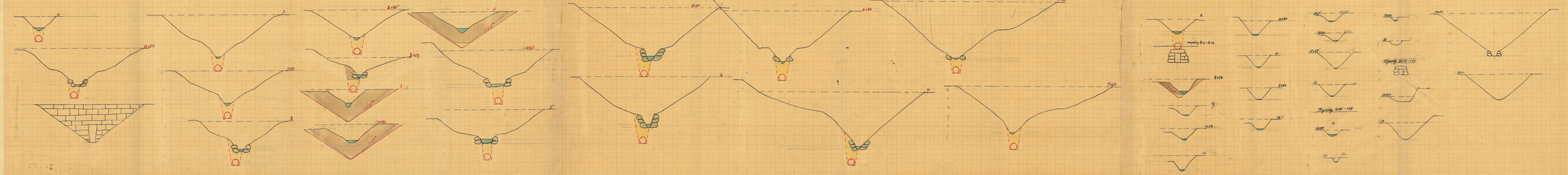

WIN. N:o 003

M 3-1474

Inf.

ina

SÖDERBYGDENS
5-FEB.1932
VATTENDOMSTOL

364

Kungl. Lantbruksstyrelsens
Kulturtekniska byrås arkiv

_M___3*1474

N. 0. 89/90

Inskr. i vattenb.
d. 11/1 1933

337

Handlingar
angående torrläggning af mark till
Torsjö gård, d. s. k. Torsjö sjö uti
Solberga, Skifvarps och Örsjö socknar
Wemmenhögs härad och Malmöhus län,
upprättade vid laga syneförrätt. år 1929

18/6 29 SVDom XXVIII m 1337

IV s. 114:4

Innehåller protokoll (49) numerade sidor.
Tre blad ritningar.

Protokoll, hållet vid sammanträde angående lagtillämpning för tvångsförsäljning av mark till Torsö gård

År 1929 den 20 Juni inställde sig undertecknad tillförordnade länsmanen i Torsö gård för att på grund av redan tidigare föreliggande förslag en lag om tillämpning för tvångsförsäljning av mark till Torsö gård till Pallerga, Stripsnäs och Orsö sockner av Wemmenhögs härad av Malmöhus län att bland vederbörande tillägna uttalanden om planerad handläggning denna dag med anledning av skrivelse punkter till det slutligen:

Hovrättsrådet Knut Wispaare genom Bengtson J. Wispaare enligt fullmakt Bil a.

Rend. Sigge Wispaare.

Som jag min Hemman Palmö Arrende Tåning alla Angers Kirkeruin Lundby bägge efterskriftsvis vid sina

Skiftningarna.

§:1

Om de undersökta näfvarna
förekommer jämte annan olika
uppfattning av hela lyckan som följer
Bil B

§:2

De Finska gods som äro jämförbara
med vare sig finska eller
nu ej gäller mäntes E-bilen an-
sag något lag hindra förfarandet
med finska kvalitetsgrad

§:3

Finlands olika, i hänseende uppfattade
planterade för det vattenhaltiga
omfattar med andra tvåarad pep.

§:4

Schanden uppstod av den i förfar-
ingsätt vattenmedel medan
Finlands lär lagerlist äfvenledes
de hösanell av jordens allmänförmåga
hålar genom kvalitetsarbete.

§:5

Som är något vidare fann det antalet
förhållandet sammanfattar uppfattarna mot

Tullkommissionen har kommunicerat
omedelbart med vederbörande
vidare utredning nödig att vidtaga
av undertecknad, huvudsakligen
dock genom besök hos de olika
huvudmännen av tullkommissionen
sålunda kommit till stånd
det kommer att tillägnas i samma
skick som det till Riksdagen den 25
innevarande Juli det 12 med de
några rätt mindre ändringar som
gjorts.

86

Enligt protokollet uppvisat
och av likaledes
på Tullkontoret
Lennart Rheinan
Riktigt justerat mån:
Ottosson Aug. Kristiansson

Den 25 Juli 1929
underrätta sig åter på samma tillfälle
skriftsvar av folkmängd sak
igen
Hafraktarnas Kurt Ellspeare genom
Bokhållaren S. Ellspeare anhåll om

Lämnades följande

§ 7

Förslag att vidare hänskjuta till sammanträdes upprätthållande handlingarna som föreslagit

§ 8

Af grefve Fabian Wrede i B.L.C.

§ 9

Gustafsson S. Ulfsparre skulle i Torsjö gäll omvaltning av gården Lidbjörnsäll hemmanslägenhet.

§ 10

Som i nästa vidare hänsyn till anfördes följande förändringar efterlades av sammanträdes uppsätt.

§ 11.

Utgjorde protokollet uppläsas och av dessa riktighet af lämnade

Ort och tid som ovan

Per Gustafsson Rosman

Bibehållande gen mäns:

Oskar Tiberg Aug. Kristiansson

5.
Mica

Fullmakt

för innehavaren att vid laga syne-förrättning för torrläggning av mark till Ihrsjö gård i Solberga, Örsjö och Skivarps socknar av Vemmenhögs härad föra min talan och bevaka min rätt.

Lund den 19 juni 1929

Knut Ulfspare
Hovrättsassessor

Fullmakten I. Ulfspare

RESOLUTION.

Herr lantbruksingenjören E. Berggren —

förordnas härigenom att, därest laga hinder ej möter, i behörig ordning företaga den i inneliggande ansökan omförmälda förrättning.

Malmö i landskansliet den 18 juni 1929.

På länsstyrelsens vägnar

7.

Länsstyrelsen i Malmöhus län
18. JUNI 1929
Landskansliet

Till

Länsstyrelsen i Malmöhus län.

Undertecknade få härmed vördsamt anhålla om förordnande för lantbruksingeniören i länet att enligt gällande vattenlag företaga en laga syneförrättning för torrläggning av mark till Torsjö gård uti Orsjö socken av Vemmenhögs härad.

Thorsjö gård den 15 juni 1929.

Knut Hesselberg
Sigge Hesselberg
Folke Hesselberg

Utlåtande af uppmärksamheten vid den af Kungl. Maj:ts befallningshafanden i länet på dessa grund anmälan för ordnade lägga uppmärksamhet för tillägning af mark till Torsjö gård och s. k. Torsjö sjö till Sallerup, Skipvaps och Orsi sockner af Hemmenhofs härad och Malmöhus län.

Ifrågavarande förslag som efter nyprövning och allra åsen tillämpning af en minder flexible för bättre tillämpning af i lagstiftnet ändpunkt i allt för köjande af dessa omständigheter i gällande vattenlag att ana som <u>allmänt</u>.

Vattenet från Torsjön omvandlas till ett allmänt av allmänt gemen nytt hydraulisk allen af maskinmäller lufint by pumpanordning.—

Nejet lagstiftnet mot förslaget hade ej kunnat utrönas.

Den isolerade mattan som tillverkas bestod av asbestpapper med asfaltlack och bestrukes planlackas med gräsmattpapper vilket är beräknad att all den redan denna linie eller linna belägen mark, under nuvarande förhållanden är tinlagt till ett lagenligt djupet af 1/2 meter.

Den i fortlöpet ingående vattenledningen mattan är till anal. att beskyddet angifven i den uppriktade Reduktionsplanen Hifcepitelsmyplänzden.

Till utrinande af den bestrad eller jordfibältning, som skulle komma att genom asbestpapperets utfrånde tillverkas den vattenledande mattan hafva sammanhängande gått till tillvägagå att redan den vattenledande mattans höjdläge utrönts och dessa samma naturliga gallret och beschaffenhet genom jordbrunnarna och gräfningar undersökts, hvarje ägaforgs åtalts en gradbetäckning som i hvor vilkelhos hvem mycket ägaforgens pro hectar kan vilja vinna efter fortlöpet

uppfattande under förutsättning att den blir fullständig tillgång till återsinnas dess vinden i vandringsländerna —

Människans nuvarande vägs avsmält är tillräckligen bevarade till av det uppenbara världs och förklaringen d. v. s. av människans naturliga gåvor och beskaffenhet till det av människans höjdläge i förhållande till den försumpande vattnytan d. v. s. av människans nuvarande vattenmiljö.

Människans höjdläge åpen horizontsplanet i utgångsläget med blir siffror med decimaler —

Den bör människan som är stärkt till en bestämd av mätt på begyllja har bestämmas med vid siffror med decimaler utvisad dimensions djupmätningsmetoden

Mark med sådant höjdläge att den ligger högre än havsytan för vattenmiljöns sedan blivit nödig efter fall och sänkning beräknats har höjdläges

gradum 1.0 -

Om annes säkunda vara värd 1.0 af hvad den såsom fritt Tvilaxl framdeles bör blifva värd d.v.s. den är alldeles oberoende af dikningen.

Om mark dremnät, som lägges så läst att den nu en han vara värd något alls har höjdläges graden 0.

Höjdskillnaden varierar således emellan 1.0 och 0.0 alla de olika lämpliga gradum: denna skala är beroende af markens höjdläge

Bestämmande markens värde efter dikningen, har denna värdering skett under förutsättning att marken skulle blifva fullständig torr läxl.

För all den mark, som icke blir har en reduserung af de åsatta motsvarande värdena skett genom tvilägningsgraden, hvilken beräknats efter samma grunder, som hvad gran beträffar om höjdlägesgradens

För äpplen behövas för vårdenings-
ändamål, huvud dessa sedan äldre
finnas.

Torkägts omfattning är beroende
på antalet av spetsen. Sam-
manhängande ytterkanten 8:4 som vid
sammanfogandet av utgör omkretsen
av sidoytan av det utskurna i plan
av projektionen betecknad med linje
A-B och C-D samt endast omkretsen
av det utskurna B-C och D-E.

I planritningen av de fältet delen
betecknad med en röd linje och den
övre med brun punktlinje.

I projektionen äro dessutom de fältet
delen betecknad med brun punkt-
röd linje och den övre med en röd
streckad linje. –

För att den beräknade jordfördelningen
skall uppnås, måste åtgärden
verkställas i fem åtskillnadsmedel
det uppmätta fältet.

Detta är uppställder med hänsyn
tagen till framtidsvattenmängd,
medelstans lutningsförhållanden, jordens

bättring och sammanställande förmåga och ansvar, som på en ändamålsenlig anordning af åtskilliga kunnat inverkas. –

Vattenmälde kapa med ledning af ekonomiska hänsynen bestämts nya uppgälts och begränsats utgöra

vid a ——— 260 liter

" b+8 ——— 300 "

Apparaten har beräknats för 10 liter på sekund och bestäms att midimensionen efter Hellins formel på vattnets hastighet

$$v = K'\left(1+0{,}5\frac{\sqrt{R}+\log R}{2}\right)\sqrt{R}$$

med ett värde på den i formeln ingående koefficienten $K' = 60$

Efter dessa beräkningsgrunder att med fortfarande fördelaktiga skeppshållande skall i detta ett 60 cm (24") vid vara nödvändig att kompletera i bägge stränkorna A-B och C-D för att åpna ceiles B-C, som det på grund af maskinens bestämmande vatten nivåer att förändras som åpnet, och D-E är det bottenhålet af 0,3 m. med indelaus på dessa fördrivande skeiler B-C af 1:1,5 och fr

av vistrumde eller D-E med 1:1.25.
Rören äro beräknade som fullgoda cementrör med falsar eller muffar och att gjutas i platina i en blandning av 1:2.5:2.5 av fullgoda materialier.
Vid A och C insättes inlägg av betong med med tionel gallerverk av upprätteende stänger.-
Vid Rab D ommuras rör i betong, hvar jämte dessa dessutom stemmätts åpen eller upprätteende sätt.
Vid 6 + 8 insättes en inlägsmedium av betong med en inre diameter av 1.0 meter med lämnade öppnad till 0.6 meter öppning med botten 0.5 meter under vattenmedelhavsytan samt förseed med en lock av en annorlunda betongblandning med fast och något lutning öppnade.-
Dessa allmänna vägar äro äfven i fråga till Tagel.
I söderungen äro äfven under vid inlappas med minder än att brunnar enligt ovanstående beskrifning av insättas.-
Rören äro nedlagda att vattengasen

ej tillräckligt för att de beviljade anslagen av samhällsmyndigheter i länet eller kommun använt.

Vid bedömandet av arbetets utförande har en principiell fråga av stor betydelse inträffat i en grupp som vid 0+00 på en höjdlägo av +12,70 över horizontalplanet.

I enligheten med bestämmelser i Kgl. 498 av vattenlagen skall ersättning beräknats med full vägledning av den mark som behövs för att åstadkomma detta utvidgning av floden i en sådan erbjudande denna ersättning uppfattas.

Likaledes skall ersättning beräknas för den fördel, som av utbyggnaden uppkommer genom de åtgärder som vattenlagen, kallade ersättning av sammanlagt beräknats till 20 % av den besparade vinden av den mark, som behövas för att gå i anspråk — åtgärden ersättningen av som uppkommer i gränsliga länsdel.

I enligheten med bestämmelser i Kgl. 218 skall mark, som behövas

mycket bättrad utsikt en sannolikhet.

I enligheten med 11 kap. 95 § rättegångsbalken åligger det sökanden att inom arbetet påbörjas till Länsstyrelsen som behörig till vattendomstolarnas organisation och verksamhet erlägga en summa av en fjärdedel av vederlagsbeloppet eller 28:98 kronor.

Jämlikt förutskickat i 10 kap. 62 § av vattenlagen på sammanlagda anjoen de åtgärder som förslag vidare bestämmas:

att det skall om sökanden vid prövningen av talan utfästas i åtgärdsbestämmelse med sparkrifter förslag och bestämmelse, som nyttjas skola gälja vid arbetets utförande;

att det må påbörjas, i fort dessa gränsning omvitt lagt kraft och skall vara slutfört inom femårsdagen eller senast 1934 års utgång;

att bestämmelse ej mindre allmänna eller framtida underhållas av förslaget skall ensamt gälla av sökanden

att de dikes anläggandes utlägganden
prövas finnas uppfylla i en tro-
värdig kostnadsberäkningsränta
att årligt räntorna av de till dikena
och nät så tillåtes av intäkt, hinna
att avlopp skola verkställas; upp-
hemmen jordens eller annan sam-
hällets vattnet i dess lägre skola
dock utan genast avhjälpas;
att de till dikes vattnen ej få läggas
rätten att likvidera i OB enligt och
ej i sammanhängande tillägnas
utan med öppningar som så erfordras
för avbärandet för avlopp.
att ~~sa~~ skördning eller räntorna ar-
beta så mycket vattenåtgång en gång
för uppdammas eller framledes
att fara för åtsnärning eller annan
skada derigenom kan uppstå;
att förläggas skola annan fullbordad
när det tillåtit av inmedelst
kommer av Centralbankgynnsamm
lånet eller dennes ansökan.
att förutsättningarna skola enligt gälda
av intressenter, som kan tillåta

[illegible] i de olika avdelningarna.

att [illegible] benämning skall vara "Torsåsens [illegible] Torsåsens [illegible] år 1929".

Beträffande
av nämnda minnesföremål och äldre
eller berört under upprätthållandet
10 kap vattenlagen eller vid kompetens
klass enligt [illegible] utlåtande,
varjämte inom sextio dagar från den
dag länsstyrelsen fastställt ersättning
vinn till Länsstyrelsen vattendomstol
eller [illegible] skiljemän begäran.

I beträffande skola [illegible] upp
Torsås klagandens allt [illegible]
om detta dröjs av dock och berörda
[illegible] de [illegible] som klagan-
den vid [illegible] till [illegible] ändring
[illegible]

Sålunda [illegible] skola upprätta 3
exemplar

Torsås den 25 Juli 1929

19

Jo: Gjæsdur vúmas
Rennt Rumsen

Ritaðanda gerðir mán:
Oddur Olsen Mez. Kristiansen

BESKRIVNINGS OCH HÄVDEFÖRTECKNINGSLÄNGD

Ägofigurernas n:r	Hemmanets nummer och namn, ägarens namn och ägofigurens beskrivning	Åker, tomter och dylikt har	ar	kvm.	Äng och odlingsmark har	ar	kvm.	Summa: Åker, tomter och dylikt har	ar	kvm.	Summa: Äng och odlingsmark har	ar	kvm.	Impedimenter har	ar	kvm.
	Torsjö gård 3/4 mtl 1'															
	Hofrättsrådman Knutt															
	Ulfspars, Kandidat															
	Sigge Ulfspar och dåtid															
	Fjalke Ulfspare															
	och Godräjan Ulfspare															
1	åker		11	–												
2	äng					04	–									
3	d:o					00	50		11	–		04	50			
	Lika om 7/32 delar uthskiftes 3/8 mtl av															
	Torsjö 1' åker i Salsryd och															
	Skeramma															
4	åker		01	50												
5	d:o		04	50												
6	d:o		02	50												
7	Kärrjord		07	–												
8	äng					08	50									
9	d:o					21	–									
10	d:o					13	–									
11	d:o					38	–									
12	d:o					95	–									
13	d:o					1 04	–									
14	d:o					36	–									
	Summa		15	50	3	15	50		11	–		04	50			

Ägofigurernas nr	Hemmanets nummer och namn, ägarens namn och ägofigurens beskrivning	Åker, tomter och dylikt			Äng och odlingsmark			Summa: Åker, tomter och dylikt			Summa: Äng och odlingsmark			Impedimenter		
		har	ar	kvm.	har	ar	kvm.	har	ar	kvm.	har	ar	kvm.	har	ar	kvm.
	Torp		15	50	3	15	50		11	-		04	50			
15	äng					11	-									
16	d					55	-									
17	d					31	-									
18	d vägp.														06	-
19	äng					02	50		15	50	4	15	-			
19 b	om 0,4180 har, utbytes till 69/334 mil/Torsjö 1:3 i Grejö s:n vid agotäckning 23/6 1927 utbytt mot 3/334 mil/lika Ba Torsjö 1:5 Oförändrad															
20	äng					02	-									
21	d					10	50									
22	d					02	50									
23	d					08	-									
24	d					08	-									
25	d					03	-									
26	Trädgård		01	-					01	-		34	-			
26 a	om 1,5750 har, utbytes till 11/16 mil/Torsjö 4:1 i Tullstorp 4:n vid agotäckning 23/6 1927 ~~[illegible]~~ 9/32 mil/lika 4 Torsjö 4:3 under till 42 Oförändrad															
27	Trädgård		01	-												
28 a	äng					31	50									
b	d					20	50									
29	d					29	-									
30	d					09	-									
31	d					22	-									
	Torp		01	-		92	-		27	50	4	53	50		06	-

BESKRIVNINGS OCH HÄVDEFÖRTECKNINGSLÄNGD

Ägofigurernas nr	Hemmanets nummer och namn, ägarens namn och ägofigurens beskrivning	Åker, tomter och dylikt			Äng och odlingsmark			Summa: Åker, tomter och dylikt			Summa: Äng och odlingsmark			Impedimenter		
		har	ar	kvm.	har	ar	kvm.	har	ar	kvm.	har	ar	kvm.	har	ar	kvm.
	Tryt		01	–		92	–		27	50	4	53	50		06	–
32	äng					02	–									
33	d					14	–									
34	d					14	–									
35	d					02	50									
36	d					07	–									
37	d					01	–		01	–	1	32	50			
	Lit. d om 0,2670 har, utbruten Tele 81/512 mtl. lit. A Torsjö 8²; Torsjö s:n. bid avstyckn. 1927 utbrutet 15 4/512 mtl. lit. A Torsjö 8⁵ Oberamma															
38	äng					02	50									
39	d					06	50									
40	d äng														00	50
41	d					03	–									
42	d					01	50									
43	d					01	50									
44	d					07	–									
45	d					08	–					30	–			
	Lit. e om 1,0027 har utbrutet Tele 239/784 mtl. av Torsjö 11¹; Sollerö s:n Oberamma															
46	äng					04	–									
47	d					17	–									
48	d					18	–									
	Tryt					39	–		28	50	6	16	–		06	50

Ägofigurernas nr	Hemmanets nummer och namn, ägarens namn och ägofigurens beskrivning	Åker, tomter och dylikt			Äng och odlingsmark			Summa: Åker, tomter och dylikt			Summa: Äng och odlingsmark			Impedimenter		
		har	ar	kvm.	har	ar	kvm.	har	ar	kvm.	har	ar	kvm.	har	ar	kvm.
	Torpet					39	-		26	50	6	16	-		06	50
49	äng					10	-									
50	⸗					05	-									
51	⸗					06	50									
52	⸗ ängs														08	50
53	⸗					10	-									
54	⸗					03	-									
55	⸗					05	-					78	50			
Tillägg om 1,590 kvm, utbytes till 4/16 mtl Torpet 12¹ i Sallerups ö:n, vid ägofigurens 23/6 1923 tillägg 3/4 mtl till A. Torpet 12² under lit. A 2 Hellerup																
56	äng					14	-									
57	⸗					21	-									
58	⸗ ängs														24	-
59	⸗					09	-									
60	⸗					04	50									
61	⸗					07	-									
62	⸗					13	-									
63	⸗					10	-									
64	⸗					24	-									
65	⸗					01	50									
66	⸗					05	-				1	09	-			
Tillägg om 1,140 kvm utbytes till 1/2 mtl Torpet 13¹ i Sallerups ö:n																
	Torpet								26	50	8	03	50		39	-

BESKRIVNINGS OCH HÄVDEFÖRTECKNINGSLÄNGD

Ägofigurernas nr	Hemmanets nummer och namn, ägarens namn och ägofigurens beskrivning	Åker, tomter och dylikt			Äng och odlingsmark			Summa: Åker, tomter och dylikt			Summa: Äng och odlingsmark			Impedimenter		
		har	ar	kvm.	har	ar	kvm.	har	ar	kvm.	har	ar	kvm.	har	ar	kvm.
	Flytt								28	50	8	03	50		39	-
	Klebammen															
67	äng					21	-									
68	d					18	-									
69	d					08	-									
70	d					11	-									
71	d					01	-									
72	d inp														04	50
73	d					15	-									
74	d					04	50									
75	d					06	-									
76	d					04	-					88	50			
	Lägh. om 1/1 1870 har ullrusten Lägh. 131/256 mäl. Lägh. 4 Torsjö 14 2 - Sålunda 1:a gr. ägoförhl. 23/6 1927 Lägh. 131/256 mäl. Lägh. 4 Torsjö 14 under Lägh. No 2															
	Ekbammen															
77	åker 0,24 ha		02	-												
78	äng					05	-									
79	d					06	-									
80	d					03	-									
81	d					36	-									
82	d					09	-									
83	d					12	-									
84	d					24	-		02	-		95	-			
	Flytt								30	50	9	89	-		43	50

Ägofigurernas nr	Hemmanets nummer och namn, ägarens namn och ägofigurens beskrivning	Åker, tomter och dylikt			Äng och odlingsmark			Summa: Åker, tomter och dylikt			Summa: Äng och odlingsmark			Impedimenter		
		har	ar	kvm.	har	ar	kvm.	har	ar	kvm.	har	ar	kvm.	har	ar	kvm.
	Torp								30	50	9	87	-		43	50
	Till i om Ogg. 2 hör utbytes 3/8 mot Torp 15¹ i Sättung av Ind. ägoförbytes 24/11 1927 Tillägg 1/128 mot Ogg. 2 Torp 15² under Lit. 22a															
	Oförsamma															
85	äng					10	-									
86	d					19	-									
87	d					06	-									
88	d					12	-									
89	d					21	-									
90	d					05	-									
91	Åkerlen äng														01	50
92	åker äng											73	-		03	50
	Till i om Ogg. 2 hör utbytes 3/4 mot Torp 18² 2/8 mot Lit. A Torp 18² 2/8 mot Lit. A Torp 18³) i Sättung av Ind. ägoförbytes 24/11 1927 Tillägg 1/32 mot Lit. A Torp 18⁵ och 1/192 mot Lit. A Torp 18⁷															
	Oförsamma															
93	äng					09	50									
94	d					19	50									
95	d					04	50									
96	d					15	-					48	50			
	1/2 mot Torp 23¹															
	Oförsamma															
97	åker		10	-												
98	äng					07	50									
99	d					04	-		10	-		11	50			
	Torp								40	50	11	10	-		46	50

BESKRIVNINGS OCH HÄVDEFÖRTECKNINGSLÄNGD

Ägofigurens nr	Hemmanets nummer och namn, ägarens namn och ägofigurens beskrivning	Åker, tomter och dylikt har	ar	kvm.	Äng och odlingsmark har	ar	kvm.	Summa: Åker, tomter och dylikt har	ar	kvm.	Summa: Äng och odlingsmark har	ar	kvm.	Impedimenter har	ar	kvm.
	Flytt								40	50	11	20	-		48	50
	Lägg om 0,8442 har utbytes lin 4/5 mot Torsjö 21 i Arjeå s:n															
	Desamma															
100	Äng					31	-									
1011	D					20	-					51	-			
	Lägg. X om 1,0150 har utbytes lin 7/16 mot Torsjö 20 i Arjeå s:n															
	Desamma															
102	Äng					45	-									
103	D					21	-					66	-			
	Lägg. X om 0,8690 har utbytes lin 3/8 mot Torsjö 17 i Arjeå s:n															
	Desamma															
104	Äng					03	-									
105	D					59	-									
106	Åker		02	-					02	-		62	-			
	Lägg. X om 0,2650 har utbytes lin 29/56 mot Gäll. Pl. Torsjö 14 i Salberg s:n vid avstyckningen 29/6 1927 utbytt 00 51,2 mot lägg. A d. Torsjö 14															
	Desamma															
107	Åker		00	50												
108	Äng					12	-									
109	D					06	50		00	50		18	50			
	Lägg. X om 0,0223 har utbytes lin 4/7 mot av Torsjö 11 (288 mot + 294 mot) i Salberg s:n															
	Desamma															
110	Äng					01	50					01	50			
	Summa								42	-	12	19	-		48	50

Ägofigurernas nr	Hemmanets nummer och namn, ägarens namn och ägofigurens beskrivning	Åker, tomter och dylikt			Äng och odlingsmark			Summa						Impedimenter		
								Åker, tomter och dylikt			Äng och odlingsmark					
		har	ar	kvm.	har	ar	kvm.	har	ar	kvm.	har	ar	kvm.	har	ar	kvm.
	Torp I								43	-	13	19	-		48	50
	Lägg. 6. om 0,7[illegible] har utlagts till 25/572 mtl. Torp 8 i Örsjö s:n															
	Okänd															
111	Äng					30	-									
112	ö					25	-									
113	Åker		04	-					04	-		55	-			
	Lägg. 6. om 0,86[illegible] har utlagts till 3/8 mtl. Torp 7 (3/16 mtl Torp 7 och 3/16 mtl Torp 25) i Örsjö s:n															
	Okänd															
114	Åker		07	-												
115	Äng					06	50									
116	ö					14	-									
117	ö					19	-									
118	ö					10	50		07	-		50	-			
	Lägg. 6. om 0,5[illegible] har utlagts till 1/4 mtl. Torp 6 i Örsjö s:n															
	Okänd															
119	Äng					25	-									
120	ö					00	50									
121	ö					06	-									
122	Åker		07	-					07	-		31	50			
	Lägg. 6. om 0,5[illegible] har utlagts till 1/4 mtl. Torp 5 i Örsjö s:n															
	Okänd															
123	Åker		06	-												
	Torp		06	-					61	-	14	55	50		48	50

BESKRIVNINGS OCH HÄVDEFÖRTECKNINGSLÄNGD

Ägofigurernas n:r	Hemmanets nummer och namn, ägarens namn och ägofigurens beskrivning	Åker, tomter och dylikt			Äng och odlingsmark			Summa: Åker, tomter och dylikt			Summa: Äng och odlingsmark			Impedimenter		
		har	ar	kvm.	har	ar	kvm.	har	ar	kvm.	har	ar	kvm.	har	ar	kvm.
	Flytt		06	–					61	–	14	55	50		48	50
124	Äng					06	–									
125	d°					30	–									
126	d°					03	–		06	–		39	–			
	Lägg. p. om 0.5800 har utbytes till 4 mil Torsjö 2:a i Arsjö s:n															
	Oberamma															
127	Äng					04	50									
128	d°					27	–									
129a	d°					16	–									
6	Åker		00	50					00	50		47	50			
	Lägg. p. om 0.7278 har utbytes till 123/384 mil Torsjö 1:a och 102/384 mil Torsjö 2:a och 24 mil Torsjö 4:a i Arsjö s:n															
	Oberamma															
130	Äng					12	–									
131	d°					34	–									
132	d°					14	50									
133	d°					05	50									
134	d°					02	–					68	–			
	Lägg. p. om 0.5800 har utbytes till 4 mil av Torsjö 1:a åker i Sällerys s:n															
	Oberamma															
135	Äng					06	50									
136a	d°					31	–									
8	d°					01	50									
137	d°					05	50									
	Summa					44	50		67	50	16	10	–		48	50

Ägofigurernas nr	Hemmanets nummer och namn, ägarens namn och ägofigurens beskrivning	Åker, tomter och dylikt			Äng och odlingsmark			Summa: Åker, tomter och dylikt			Summa: Äng och odlingsmark			Impedimenter		
		har	ar	kvm.	har	ar	kvm.	har	ar	kvm.	har	ar	kvm.	har	ar	kvm.
	Flytt					44	50		67	50	16	10	-		48	50
138	äng					05	-									
139	åker		02	-					02	-		49	50			
	äng															
	Ekarunna															
140	äng inp														02	-
141	" inp														03	-
142	" inp														16	-
143	" inp														12	-
144	" inp														03	50
145	" inp														02	-
146	" inp														08	-
147	" inp														00	-
148	åker inp														00	-
	3/4 mäj Torpet 11"															
	Ekarunna															
149	åker inp														32	-
150	" inp														70	-
	Summa								69	50	16	59	50		199	-

Torpet den 25 Juli 1929

Per Ejnarsson

Bernt Ericsson

VÄRDERINGSLÄNGD

Ägofigurernas nr	Hemmanets nummer och namn, ägarens namn och ägofigurens beskrivning	Areal har	Areal ar	Areal kv.	Värde per har vid fullständ. torrläggn. Kr.	Före grävningen Höjdläge-grad	Före grävningen Värde pr hektar Kr.	Före grävningen Värdet utgör Kr.	Före grävningen Värdet utgör öre	Efter grävningen Torrläggningsgrad	Efter grävningen Värde pr hektar Kr.	Efter grävningen Värdet utgör Kr.	Efter grävningen Värdet utgör öre	Förbättringsvärde Kr.	Förbättringsvärde öre	Summa förbättringsvärde Kr.	Summa förbättringsvärde öre
	Torsjö gård 3/7 mtl 1'																
	Hemmanets Knut Ingvarsson																
	Knut Sigge Ingvarsson och																
	Gustav Folke Ingvarsson																
	och Godtfred J. Ingvarsson																
1	åker		11	-	3000	0,7	2100	231	-	1	3000	330	-	99	-		
2	äng		04	-	3000	0,6	1800	72	-	1	3000	120	-	48	-		
3	D:o		00	50	3000	0,8	2400	12	-	1	3000	15	-	3	-		
	Summa		15	50				315	-			465	-	150	-	150	-
	Lägenhet om 7 tegelhus, 1 stenhus, 1 trähus 3/7 mtl Torsjö åker i Fröbley s:n																
	Hermansson																
4	åker		01	50	3000	0,8	2400	36	-	1	3000	45	-	9	-		
5	D:o		04	50	3000	0,8	2400	108	-	1	3000	135	-	27	-		
6	D:o		02	50	3000	0,8	2400	60	-	1	3000	75	-	15	-		
7	trädgård		07	-	4000	0,8	3200	224	-	1	4000	280	-	56	-		
8	äng		08	50	3000	0,6	1800	153	-	1	3000	255	-	102	-		
9	D:o		21	-	3000	0,6	1800	378	-	1	3000	630	-	252	-		
10	D:o		13	-	3000	0,6	1800	234	-	1	3000	390	-	156	-		
11	D:o		38	-	3000	0,6	1800	684	-	1	3000	1140	-	456	-		
12	D:o		95	-	3000	0,3	900	855	-	0,9	2700	2565	-	1710	-		
13	D:o	1	04	-	3000	0,2	600	624	-	0,8	2400	2496	-	1872	-		
14	D:o		36	-	3000	0,2	600	216	-	0,8	2400	864	-	648	-		
	Summa	3	31	-				3592	-			8895	-	5302	-	150	-

Ägofigurernas n:r	Hemmanets nummer och namn, ägarens namn och ägofigurens beskrivning	Areal har	Areal ar	Areal kv.	Värde per har vid fullständ. torrläggn. Kr.	Före grävningen: Höjdläsegrad	Före grävningen: Värde pr hektar Kr.	Före grävningen: Värdet utgör Kr.	Före grävningen: Värdet utgör öre	Efter grävningen: Torrläggningsgrad	Efter grävningen: Värde pr hektar Kr.	Efter grävningen: Värdet utgör Kr.	Efter grävningen: Värdet utgör öre	Förbättringsvärde Kr.	Förbättringsvärde öre	Summa förbättringsvärde Kr.	Summa förbättringsvärde öre
	Kopi	3	31	–				3572	–			8875	–	5303	–	150	–
15	äng		11	–	3000	0,2	600	66	–	0,8	2400	264	–	198	–		
16	d:o		55	–	3000	0,2	600	330	–	0,8	2400	1320	–	990	–		
17	d:o		31	–	3000	0,3	900	279	–	0,9	2700	837	–	558	–		
19	d:o		02	50	3000	0,2	600	15	–	0,8	2400	60	–	45	–		
	Summa	4	30	50				4262	–			11256	–	7094	–	7094	–
	Lite om 04 ha utbytt till 354 mot Torp 1:3 i Torp 1:2, med dagtecknad 23/6 1927 utbytt ca. 3/384 mot lite Pa Torp 1:5																
	Hemmanen																
20	äng		02	–	3000	0,2	600	12	–	0,8	2400	48	–	36	–		
21	d:o		10	50	3000	0,2	600	63	–	0,8	2400	252	–	189	–		
22	d:o		02	50	3000	0,2	600	15	–	0,8	2400	60	–	45	–		
23	d:o		08	–	3000	0,2	600	48	–	0,8	2400	192	–	144	–		
24	d:o		08	–	3000	0,5	1500	120	–	1	3000	240	–	120	–		
25	d:o		03	–	3000	0,7	2100	63	–	1	3000	90	–	27	–		
26	Trädgård		01	–	4000	0,9	3600	36	–	1	4000	40	–	4	–		
	Summa		35	–				357	–			922	–	565	–	565	–
	Lite om 1,50 ha utbytt till 11 mot Torp 14 i Solberga, med dagtecknad 7/6 1927 utbytt 9/32 mot lite d. Torp 1:3 i Solberga																
	Hemmanen																
27	trädgård		01	–	4000	0,9	3600	36	–	1	4000	40	–	4	–		
28a	äng		31	50	3000	0,4	1200	378	–	1	3000	945	–	567	–		
b	d:o		00	50	3000	0,4	1200	6	–	1	3000	15	–	9	–		
29	d:o		29	–	3000	0,2	600	174	–	0,8	2400	696	–	522	–		
30	d:o		09	–	3000	0,2	600	54	–	0,8	2400	216	–	162	–		
	Kopi		71	–				648	–			1912	–	1264	–	7809	–

VÄRDERINGSLÄNGD

Ägofigurernas nr	Hemmanets nummer och namn, ägarens namn och ägofigurens beskrivning	Areal har	Areal ar	Areal kv.	Värde per har vid fullständ. torrläggn. Kr.	Före grävningen Höjdläge-grad	Före grävningen Värde pr hektar Kr.	Före grävningen Värdet utgör Kr.	Före grävningen Värdet utgör öre	Efter grävningen Torrläggningsgrad	Efter grävningen Värde pr hektar Kr.	Efter grävningen Värdet utgör Kr.	Efter grävningen Värdet utgör öre	Förbättringsvärde Kr.	Förbättringsvärde öre	Summa förbättringsvärde Kr.	Summa förbättringsvärde öre
	Styckt		71	–				648	–			1912	–	1264	–	7809	–
31	Äng		22	–	3000	0,2	600	132	–	0,8	2400	528	–	396	–		
32	do		02	–	3000	0,2	600	12	–	0,8	2400	48	–	36	–		
33	do		14	–	3000	0,2	600	84	–	0,8	2400	336	–	252	–		
34	do		14	–	3000	0,3	900	126	–	0,9	2700	378	–	252	–		
35	do		02	50	3000	0,4	1200	30	–	1	3000	75	–	45	–		
36	do		07	–	3000	0,2	600	42	–	0,8	2400	168	–	126	–		
37	do		01	–	2500	0,8	2000	20	–	1	2500	25	–	5	–		
	Summa	1	33	50				1094	–			3470	–	2376	–	2376	–
	Köpt av Oskar Karlsson, Ullsvik, 8/512 mtl. del av Torpö 8:2 i Torpö s:n, för ägoregleringen 29/6 1927 och köpt 4/512 mtl. del av Torpö 8:5																
	Oberoende																
38	Äng		02	50	3000	0,6	1800	45	–	1	3000	75	–	30	–		
39	do		06	50	3000	0,7	2100	136	50	1	3000	195	–	58	50		
41	do		03	–	3000	0,4	1200	36	–	1	3000	90	–	54	–		
42	do		01	50	3000	0,2	600	9	–	0,8	2400	36	–	27	–		
43	do		01	50	3000	0,2	600	9	–	0,8	2400	36	–	27	–		
44	do		07	–	3000	0,2	600	42	–	0,8	2400	168	–	126	–		
45	do		08	–	3000	0,4	1200	96	–	1	3000	240	–	144	–		
	Summa		30	–				373	50			840	–	466	50	466	50
	Köpt av Lovisa Karlsson, Ullsvik, 8/512 mtl. del av Torpö 11:4 i Falkenberg s:n																
	Oberoende																
46	Äng		04	–	3000	0,5	1500	60	–	1	3000	120	–	60	–		
	Styckt		04	–				60	–			120	–	60	–	10651	50

Ägofigurernas nr	Hemmanets nummer och namn, ägarens namn och ägofigurens beskrivning	Areal har	Areal ar	Areal kv.	Värde per har vid fullständ. torrläggn. Kr.	Före grävningen: Höjdlägesgrad	Före grävningen: Värde pr hektar Kr.	Före grävningen: Värdet utgör Kr.	Före grävningen: Värdet utgör öre	Efter grävningen: Torrläggningsgrad	Efter grävningen: Värde pr hektar Kr.	Efter grävningen: Värdet utgör Kr.	Efter grävningen: Värdet utgör öre	Förbättringsvärde Kr.	Förbättringsvärde öre	Summa förbättringsvärde Kr.	Summa förbättringsvärde öre
	Flytt		04	-				60	-			120	-	60	-	10651	50
47	Äng		17	-	3000	0,4	1200	204	-	1	3000	510	-	306	-		
48	D:o		18	-	3000	0,2	600	108	-	0,8	2400	432	-	324	-		
49	D:o		10	-	3000	0,2	600	60	-	0,8	2400	240	-	180	-		
50	D:o		05	-	3000	0,3	900	45	-	0,9	2700	135	-	90	-		
51	D:o		06	50	3000	0,4	1200	78	-	1	3000	195	-	117	-		
53	D:o		10	-	3000	0,5	1500	150	-	1	3000	300	-	150	-		
54	D:o		03	-	3000	0,5	1500	45	-	1	3000	90	-	45	-		
55	D:o		05	-	3000	0,4	1200	60	-	1	3000	150	-	90	-		
	Summa		78	50				810	-			2172	-	1362	-	1362	-
	Lägenheten 1:250 kr. utbrutt till Hemmanet Torsjö 12 i Sillhagen sin. bid ägodelning 23/6 1923 tillagd 12/32 mil/ 1954 Torsjö 12² under titel 42																
	Hemmanet																
56	Äng		14	-	3000	0,3	900	126	-	0,9	2700	378	-	252	-		
57	D:o		21	-	3000	0,4	1200	252	-	1	3000	630	-	378	-		
59	D:o		09	-	3000	0,4	1200	108	-	1	3000	270	-	162	-		
60	D:o		04	50	3000	0,3	900	40	50	0,9	2700	121	50	81	-		
61	D:o		07	-	3000	0,2	600	42	-	0,8	2400	168	-	126	-		
62	D:o		13	-	3000	0,2	600	78	-	0,8	2400	312	-	234	-		
63	D:o		10	-	3000	0,2	600	60	-	0,8	2400	240	-	180	-		
64	D:o		24	-	3000	0,4	1200	288	-	1	3000	720	-	432	-		
65	D:o		01	50	3000	0,4	1200	18	-	1	3000	45	-	27	-		
66	D:o		05	-	3000	0,3	900	45	-	0,9	2700	135	-	90	-		
	Totalt	1	09	-				1057	50	-		3019	50	1962	-	12013	50

VÄRDERINGSLÄNGD

Ägofigurernas nr	Hemmanets nummer och namn, ägarens namn och ägofigurens beskrivning	Areal har	Areal ar	Areal kv.	Värde per har vid fullständ. torrläggn. Kr.	Före grävningen: Höjdlägesgrad	Före grävningen: Värde pr hektar Kr.	Före grävningen: Värdet utgör Kr.	Före grävningen: Värdet utgör öre	Efter grävningen: Torrläggningsgrad	Efter grävningen: Värde pr hektar Kr.	Efter grävningen: Värdet utgör Kr.	Efter grävningen: Värdet utgör öre	Förbättringsvärde Kr.	Förbättringsvärde öre	Summa förbättringsvärde Kr.	Summa förbättringsvärde öre
	Styckt	1	09	–				1057	50			3019	50	1962	–	12013	50
	Summa	1	09	–				1057	50			3019	50	1962	–	1962	–
	Lägg. om 1.1901 från tillhörande Torsjö 13 ½ mfl Torsjö 13 i Solberga 1:8 Oberammen																
67	Ängg		21	–	3000	0.4	1200	252	–	1	3000	630	–	378	–		
68	do		18	–	3000	0.2	600	108	–	0.8	2400	432	–	324	–		
69	do		08	–	3000	0.2	600	48	–	0.8	2400	192	–	144	–		
70	do		11	–	3000	0.4	1200	132	–	1	3000	330	–	198	–		
71	do		01	–	3000	0.5	1500	15	–	1	3000	30	–	15	–		
73	do		15	–	3000	0.4	1200	180	–	1	3000	450	–	270	–		
74	do		04	50	3000	0.3	900	40	50	0.9	2700	121	50	81	–		
75	do		06	–	3000	0.3	900	54	–	0.9	2700	162	–	108	–		
76	do		04	–	3000	0.4	1200	48	–	1	3000	120	–	72	–		
	Summa		88	50				827	50			2467	50	1590	–	1590	–
	Lägg. om 1.1870 från tillhörande Lie 14 ½ mfl Lie Ca Torsjö 14 i Solberga 1:8 i ägofigurer. Ny 6.1927 lägg. om 256 mfl Lie Ca Torsjö 14 under Lie Ca 2 Oberammen																
77	Åker		02	–	3000	0.8	2400	48	–	1	3000	60	–	12	–		
78	Ängg		05	–	3000	0.5	1500	75	–	1	3000	150	–	75	–		
79	do		06	–	3000	0.3	900	54	–	0.9	2700	162	–	108	–		
80	do		03	–	3000	0.4	1200	36	–	1	3000	90	–	54	–		
81	do		36	–	3000	0.2	600	216	–	0.8	2400	864	–	648	–		
82	do		09	–	3000	0.2	600	54	–	0.8	2400	216	–	162	–		
	Styckt		61	–				483	–			1542	–	1059	–	1586	50

Ägofigurernas nr	Hemmanets nummer och namn, ägarens namn och ägofigurens beskrivning	Areal har.	Areal ar	Areal kv.	Värde per har vid fullständ. torrläggn. Kr.	Före grävningen: Höjdläsgrad	Före grävningen: Värde pr hektar Kr.	Före grävningen: Värdet utgör Kr.	Före grävningen: Värdet utgör öre	Efter grävningen: Torrläggningsgrad	Efter grävningen: Värde pr hektar Kr.	Efter grävningen: Värdet utgör Kr.	Efter grävningen: Värdet utgör öre	Förbättringsvärde Kr.	Förbättringsvärde öre	Summa förbättringsvärde Kr.	Summa förbättringsvärde öre
	Flytt.		61	-				483	-			1542	-	1059	-	15565	50
83	äng		12	-	3000	0,2	600	72	-	0,8	2400	288	-	216	-		
84	do		24	-	3000	0,4	1200	288	-	1	3000	720	-	432	-		
	Summa		97	-				843	-			2550	-	1707	-	1707	-
	Lägg i om Odegården utbytt till 3/8 mtl Torsjö 15¹ i Sellberga o.n. med ägaren 22/6 1927 Tuvegård 45/128 mtl lägg. Q Torsjö 15² mtl. till 42 Besamma																
85	äng		10	-	3000	0,4	1200	120	-	1	3000	300	-	180	-		
86	do		19	-	3000	0,4	1200	228	-	1	3000	570	-	342	-		
87	do		06	-	3000	0,2	600	36	-	0,8	2400	144	-	108	-		
88	do		12	-	3000	0,2	600	72	-	0,8	2400	288	-	216	-		
89	do		21	-	3000	0,4	1200	252	-	1	3000	630	-	378	-		
90	do		05	-	3000	0,7	2100	105	-	1	3000	150	-	45	-		
	Summa		73	-				813	-			2082	-	1269	-	1269	-
	Lägg i om Odegården utbytt till 3/4 mtl Torsjö 18²⁻³ (1/2 mtl lägg. A Torsjö 18² 1/4 mtl lägg. B Torsjö 18³) i Sellberga o.n. med ägaren 22/6 1927 Tuvegård 1/2 mtl lägg. A Torsjö 18⁵ mtl. 1/2 mtl lägg. B Torsjö 18⁵ Besamma																
93	äng		09	50	3000	0,8	2400	228	-	1	3000	285	-	57	-		
94	do		19	50	3000	0,5	1500	292	50	1	3000	585	-	292	50		
95	do		04	50	3000	0,8	2400	108	-	1	3000	135	-	27	-		
96	do		15	-	3000	0,7	2100	315	-	1	3000	450	-	135	-		
	Summa		48	50				943	50			1455	-	511	50	511	50
	1/2 mtl Torsjö 23¹ Besamma																
	Flytt.															19053	-

VÄRDERINGSLÄNGD

Ägofigurernas n:r	Hemmanets nummer och namn, ägarens namn och ägofigurens beskrivning	Areal har	Areal ar	Areal kv.	Värde per har vid fullständ. torrläggn. Kr.	Före grävningen: Höjdlägesgrad	Före grävningen: Värde pr hektar Kr.	Före grävningen: Värdet utgör Kr.	Före grävningen: Värdet utgör öre	Efter grävningen: Torrläggningsgrad	Efter grävningen: Värde pr hektar Kr.	Efter grävningen: Värdet utgör Kr.	Efter grävningen: Värdet utgör öre	Förbättringsvärde Kr.	Förbättringsvärde öre	Summa förbättringsvärde Kr.	Summa förbättringsvärde öre
	Torp															19,053	-
97	Åker		10	-	3000	0.8	2400	240	-	1	3000	300	-	60	-		
98	Äng		07	50	3000	0.4	1200	90	-	1	3000	225	-	135	-		
99	do		04	-	3000	0.3	900	36	-	0.9	2700	108	-	72	-		
	Summa		21	50				366	-			633	-	267	-	267	-
	Lägenhet om 0.8762 ha utbruten till 145/572 mtl Torsjö 21 i Torsjö b:n Besammen																
100	Äng		31	-	3000	0.3	900	279	-	0.9	2700	837	-	558	-		
101	do		20	-	3000	0.4	1200	240	-	1	3000	600	-	360	-		
	Summa		51	-				519	-			1437	-	918	-	918	-
	Lägenhet om 1.050 ha utbruten till 7/16 mtl Torsjö 20 i Torsjö b:n Besammen																
102	Äng		45	-	3000	0.4	1200	540	-	1	3000	1350	-	810	-		
103	do		21	-	3000	0.3	900	189	-	0.9	2700	567	-	378	-		
	Summa		66	-				729	-			1917	-	1188	-	1188	-
	Lägenhet om 0.269 ha utbruten till 3/8 mtl Torsjö 17 i Torsjö b:n Besammen																
104	Äng		03	-	2500	0.2	2000	60	-	1	2500	75	-	15	-		
105	do		59	-	3000	0.4	1200	708	-	1	3000	1770	-	1062	-		
106	Åker		02	-	3000	0.8	2400	48	-	1	3000	60	-	12	-		
	Summa		64	-				816	-			1905	-	1089	-	1089	-
	Lägenhet om 0.2630 ha utbruten till 11/256 mtl R.T.B. Torsjö 14³ i Torsjö b:n Vidare ägoregleringsbr. 26/6 1927 utbytes 11/512 mtl R.T.B. Torsjö 14⁹																
	Torp															22515	-

Ägofigurernas n:r	Hemmanets nummer och namn, ägarens namn och ägofigurens beskrivning	Areal har	Areal ar	Areal kv.	Värde per har vid fullständ. torrläggn. Kr.	Före grävningen: Höjdlägesgrad	Före grävningen: Värde pr hektar Kr.	Före grävningen: Värdet utgör Kr.	Före grävningen: Värdet utgör öre	Efter grävningen: Torrläggningsgrad	Efter grävningen: Värde pr hektar Kr.	Efter grävningen: Värdet utgör Kr.	Efter grävningen: Värdet utgör öre	Förbättringsvärde Kr.	Förbättringsvärde öre	Summa förbättringsvärde Kr.	Summa förbättringsvärde öre
	Flytt.															22.315	–
	Hesamma																
107	åker		40	50	3000	0.8	2400	12	–	1	3000	15	–	3	–		
108	äng		12	–	3000	0.4	1200	144	–	1	3000	360	–	216	–		
109	d:o		06	50	3000	0.2	600	39	–	0.8	2400	156	–	117	–		
	Summa		19	–				195	–			531	–	336	–	336	–
	Gäller om 0.0123 har, utbytes för 4/64 mil av Torsjö 11 (3/64 mil + 1/64 mil) i Vallbyggs s:n																
	Hesamma																
110	äng		01	50	3000	0.2	600	9	–	0.8	2400	36	–	27	–		
	Summa		01	50				9	–			36	–	27	–	27	–
	Gäller om 0.0724 har, utbytes för 127/512 mil i Torsjö 8 i Vallbyggs s:n																
	Hesamma																
111	äng		30	–	3000	0.2	600	180	–	0.8	2400	720	–	540	–		
112	d:o		25	–	3000	0.4	1200	300	–	1	3000	750	–	450	–		
113	åker		04	–	3000	0.8	2400	96	–	1	3000	120	–	24	–		
	Summa		59	–				576	–			1590	–	1014	–	1014	–
	Gäller om 0.0469 har, utbytes för 3/8 mil i Torsjö 7 (1/16 mil) Torsjö 7 (1/16 mil) Torsjö 25 i Vallbyggs s:n.																
	Hesamma																
114	åker		07	–	3000	0.8	2400	168	–	1	3000	210	–	42	–		
115	äng		06	50	3000	0.5	1500	97	50	1	3000	195	–	97	50		
116	d:o		14	–	3000	0.4	1200	168	–	1	3000	420	–	252	–		
117	d:o		19	–	3000	0.2	600	114	–	0.8	2400	456	–	342	–		
	Summa		46	50				547	50			1261	–	733	50	23892	–

VÄRDERINGSLÄNGD

Ägofigurens nr	Hemmanets nummer och namn, ägarens namn och ägofigurens beskrivning	Areal har	Areal ar	Areal kv.	Värde per har vid fullständ. torrläggn. Kr.	Före grävningen: Höjdlägesgrad	Före grävningen: Värde pr hektar Kr.	Före grävningen: Värdet utgör Kr.	Före grävningen: Värdet utgör öre	Efter grävningen: Torrläggningsgrad	Efter grävningen: Värde pr hektar Kr.	Efter grävningen: Värdet utgör Kr.	Efter grävningen: Värdet utgör öre	Förbättringsvärde Kr.	Förbättringsvärde öre	Summa förbättringsvärde Kr.	Summa förbättringsvärde öre
	Styckt		46	50				547	50			1281	-	733	50	23892	-
118	Äng		10	50	3000	0.2	600	63	-	0.8	2400	252	-	189	-		
	Summa		57	-				610	50			1533	-	922	50	922	50
	Köpt av O. Sjöström, utbytesköp, lin. 1/4 mtl. Torsjö 6 i Torsjö o:n																
	Densamma																
119	Äng		25	-	3000	0.2	600	150	-	0.8	2400	600	-	450	-		
120	D:o		00	50	3000	0.2	600	3	-	0.8	2400	12	-	9	-		
121	D:o		06	-	3000	0.4	1200	72	-	1	3000	180	-	108	-		
122	Åker		07	-	3000	0.8	2400	168	-	1	3000	210	-	42	-		
	Summa		38	50				393	-			1002	-	609	-	609	-
	Köpt av O. Sjöström, utbytesköp, lin. 1/4 mtl. Torsjö 5 i Torsjö o:n																
	Densamma																
123	Åker		06	-	3000	0.8	2400	144	-	1	3000	180	-	36	-		
124	Äng		06	-	3000	0.3	900	54	-	0.9	2700	162	-	108	-		
125	D:o		30	-	3000	0.2	600	180	-	0.8	2400	720	-	540	-		
126	D:o		03	-	3000	0.2	600	18	-	0.8	2400	72	-	54	-		
	Summa		45	-				396	-			1134	-	738	-	738	-
	Köpt av O. Sjöström, utbytesköp, lin. 1/4 mtl. Torsjö 2 i Torsjö o:n																
	Densamma																
127	Äng		04	50	3000	0.2	600	27	-	0.8	2400	108	-	81	-		
128	D:o		27	-	3000	0.2	600	162	-	0.8	2400	648	-	486	-		
129a	D:o		16	-	3000	0.3	900	144	-	0.9	2700	432	-	288	-		
	Styckt		47	50				333	-			1188	-	855	-	26161	50

Ägofigurernas nr	Hemmanets nummer och namn, ägarens namn och ägofigurens beskrivning	Areal har	Areal ar	Areal kv.	Värde per har vid fullständ. torrläggn. Kr.	Före grävningen: Höjdläge-grad	Före grävningen: Värde pr hektar Kr.	Före grävningen: Värdet utgör Kr.	Före grävningen: Värdet utgör öre	Efter grävningen: Torrläggningsgrad	Efter grävningen: Värde pr hektar Kr.	Efter grävningen: Värdet utgör Kr.	Efter grävningen: Värdet utgör öre	Förbättringsvärde Kr.	Förbättringsvärde öre	Summa förbättringsvärde Kr.	Summa förbättringsvärde öre
	Styl		47	50				333	-			1188	-	855	-	26161	50
129 b	åker		00	50	3000	0,8	2400	12	-	1	3000	15	-	3	-		
	Summa		48	-				345	-			1203	-	858	-	858	-
	Lägenh. om 0,2750 ha, utbrutet till 1/24 mtl. Torsjö 2:o och Torsjö 4:o (1/24 mtl. Torsjö 1:a och 1/24 mtl. Torsjö 4:o) i Torsjö s:n																
	Detsamma																
130	äng		12	-	3000	0,7	2100	252	-	1	3000	360	-	108	-		
131	do		34	-	3000	0,3	900	306	-	0,9	2700	918	-	612	-		
132	do		14	50	3000	0,2	600	87	-	0,8	2400	348	-	261	-		
133	do		05	50	3000	0,2	600	33	-	0,8	2400	132	-	99	-		
134	do		02	-	3000	0,3	900	18	-	0,9	2700	54	-	36	-		
	Summa		68	-				696	-			1812	-	1116	-	1116	-
	Lägenh. om 0,5750 ha, utbrutet till 1/4 mtl. av Torsjö 4:o i Tullarorp s:n																
	Detsamma																
135	äng		06	50	3000	0,3	900	58	50	0,9	2700	175	50	117	-		
136	do		31	-	3000	0,3	900	279	-	0,9	2700	837	-	558	-		
b	do		01	50	3000	0,7	2100	31	50	1	3000	45	-	13	50		
137	do		05	50	3000	0,6	1800	99	-	1	3000	165	-	66	-		
138	do		05	-	3000	0,5	1500	75	-	1	3000	150	-	75	-		
139	åker		02	-	3000	0,8	2400	48	-	1	3000	60	-	12	-		
	Summa		51	50				591	-			1432	50	841	50	841	50
																Summa	28977 -

Torsjö 40.

VÄRDERINGSLÄNGD

Ägofigurernas nr	Hemmanets nummer och namn, ägarens namn och ägofigurens beskrivning	Areal			Värde per har vid fullständ. torrläggn.	Före grävningen				Efter grävningen				Förbättringsvärde		Summa förbättringsvärde	
		har	ar	kv.	Kr.	Höjdläge grad	Värde pr hektar Kr.	Värdet utgör Kr.	öre	Torrläggningsgrad	Värde pr hektar Kr.	Värdet utgör Kr.	öre	Kr.	öre	Kr.	öre
	Torsjö den 25 Juli 1929																
	pr Gjundens räkna																
	Lennart Rempen																
	Brukandet gren med:																
	Olof Tröjing																
	Aug. Kristiansen																

Ägofigurernas n:r	Hemmanets nummer och namn, ägarens namn och ägofigurens beskrivning	Areal			Värde per har vid fulständ. torrläggn.	Före grävningen				Efter grävningen				Förbättringsvärde		Summa förbättringsvärde	
						Höjdlägesgrad	Värde pr hektar	Värdet utgör		Torrläggningsgrad	Värde pr hektar	Värdet utgör					
		har	ar	kv.	Kr.		Kr.	Kr.	öre		Kr.	Kr.	öre	Kr.	öre	Kr.	öre

KOSTNADSFÖRSLAG

Läge	Längdm.	Arbete m. m.	antal	à Kronor	Kostnad Kr.	Kostnad öre	Summa Kostnad Kr.	Summa Kostnad öre
		Vikarbetet A-B-C-D-E						
0-2+60	260	60 cm (24") rör lm	260	8.-	2080	-		
0-0+68		för gräfning i gras i lera med dess rörens längning och igenfyllning lm	68	8.-	544	-		
0+68-0+75		för F F under 1000 lm	7	25.-	175	-		
0+75-1+55		" " F mm lm	80	8	640	-		
1+55-2+60		" " " mm lm	105	10.-	1050	-	4.489	-
2+60-4+12	152	" gräfning i lera och fast jord klm	2375	1.25	2968	75	2968	75
4+12-8+20	408	60 cm (24") rör lm	408	8.-	3264	-		
4+12-4+75		för gräfning i berbrandt gras med dess rörens längning och igenfyllning	63	10.-	630	-		
4+75-5+65		för F F F lm	90	12.-	1080	-		
5+65-6+35		för F F F med brunten lm	70	10.-	700	-		
6+35-7+65		för F F F " lm	130	15.-	1950	-		
7+65-8+20		för F F F m brunten lm	55	8.-	440	-	8.064	-
8+20-9	80	för gräfning i mylla och gräsbro med dess rörens klm	200	1.-			200	-
0 i 4+12		inläggning av betongrör med stäsnet gallers anskrift st	2	100.-	200	-		
2+60 i 8+20		omläggning av rör i betong med stenmättningsanskrift st	2	50.-	100	-		
6+8		inläggningsplåtar av betong med Tryck			300	-	15.721	75
	900							

Läge	Längdm.	Arbete m. m.	antal	à Kronor	Kostnad Kr.	Kostnad öre	Summa Kostnad Kr.	Summa Kostnad öre
	900	Trpl			300	-	15.721	75
		en inre diameter af 1.0 meterbotten						
		0.5 m. under rätt underkant						
		samt försedd med dubbelt fast						
		armerad betongplatta med fakar						
		av minst 1 kvm yta, ifrån och med	1		100	-	400	-
		för jordarbetena av	9	30:-	270	-		
		" cementmurbrunnen av	23	6:-	138	-	408	-
		" afslutande arbetena					1.620	25
	900		Summa				18.150	00

Torsjö den 28 Juli 1929.

p. Kommunalnämnden

Bernh. Persson

GRÄVNINGSLISTA

Dikets beteckning	Avvägningspålens n:r	Längd mellan pålarna	Dikets sidoslänt	Dikets djup	Dikets bottenbredd	Dikets dagbredd	Anm.
Diketsstäck A-B-C-D-E	0	–		2.70			
	+50	50		5.35			Pix=12.70
	+75	25		5.40			
	1	25		6.-		60 cm (24") rör	
	+50	50		4.85			
	2	50		4.75			
	+30	30		4.75			
	+50	20		3.65			
	+60	10	1:1.25	3.60 / 3.95	0.3	9.70	
	3	40	"	3.45	"	8.90	
	+50	50	"	3.70	"	9.55	
	4	50	"	3.85	"	9.90	
	+12	12	"	4.25	"	10.90	
	+50	38		5.75			
	+75	25		5.60			
	5	25		5.45			
	+50	50		7.60			
	+65	15		7.80		60 cm (24") rör	
	6	35		7.20			
	+8	8		7.25			
	+50	42		7.50			
	7	50		7.90			
Tryk		700					

Dikets beteckning	Avvägningspålens n:r	Längd mellan pålarna	Dikets sidoslänt	Dikets djup	Dikets bottenbredd	Dikets dagbredd	Anm.
Fortsat		700					
	7+35	35		7.70			
	+50	15		6.75			
	+65	15		5.45			
	8	35		3.20			
	+20	20	1:1.5	2.60 / 2.75	0.3	8.55	
	+50	30	"	2.—	"	6.30	
	9	50	"	1.15	"	3.75	
	Summa	900					

Borjö den 25 juli 1929

på Länsstyrelsens uppdrag

Bernt Rumen

Ersättningslängd

Hemmanets mtl.	nr.	namn	Ägarens namn	Ersättning för jord: ar	à öre	Ersättning kr.	Ersättning öre	Summa ersättning kr.	Summa ersättning öre	Ersättning för vallar: ar	à öre	Ersättning kr.	Ersättning öre	Summa ersättning kr.	Summa ersättning öre
3/4	1	Torgå gård	~~Hovrättsrådet Knut Ulfsparre~~												
			~~Baron Lizzie Ulfsparre och~~												
			~~Baron Folke Ulfsparre~~												
			~~dess Barn~~ Ing. L. Ulfsparre	9.-	30.-			270	-	23.-	6.-			138	-
						Summa		270	-			Summa		138	-

Torgå den 27 Juli 1949
på Hjaulins vägnar
Erik Rumpunen

Bekräftelse gillas för
Olof Grönn Aug Kristiansson

Kostnadsfördelningslängd

Hemmanets bokstav	Hemmanets registernummer	Hemmanets mantal	Hemmanets namn	Ägarens namn	Anskaffningsår	Ägofigurnummer	Anskaffningsvärde kr.	Anskaffningsvärde öre	Relativ kostnad kr.	Beräknad dikningskostnad kr.	Beräknad dikningskostnad öre	Delaktighetsprocent %	Förrättningskostnad kr.	Förrättningskostnad öre
1	2	3	4	5	6	7	8	9	10	11	12	13	14	15
	1	3/4	Torsjö gård	Hvarken Anna Kristina Ulfspare, Karl Sigge Ulfspare och Adolf Folke Ulfspare, samt Ludvig Ulfspare	Köp	1-3	150	-	0.62636	94	38	0.52	2	24
a			Torsjö	Hemmanet	"	4-17, 19	7094	-	"	4443	12	24.48	105	57
b			"	"	"	20-26	565	-	"	353	93	1.95	8	41
c			"	"	"	27-37	2376	-	"	1488	20	8.20	35	36
d			"	"	"	38, 39, 41-45	466	50	"	292	22	1.61	6	94
e			"	"	"	46-51, 53-55	1362	-	"	853	05	4.70	20	27
f			"	"	"	56, 57, 59-66	1962	-	"	1228	75	6.77	29	20
g			"	"	"	67-71, 73-76	1590	-	"	996	43	5.49	23	68
h			"	"	"	77-84	1707	-	"	1069	04	5.89	25	40
i			"	"	"	85-90	1269	-	"	794	97	4.38	18	89
k			"	"	"	93-96	511	50	"	321	25	1.77	7	63
	2b'	1/2	"	"	"	97-99	267	-	"	166	98	0.92	3	97
y			"	"	"	100, 101	918	-	"	575	36	3.17	13	67
t			"	"	"	102, 103	1188	-	"	744	15	4.10	17	68
w			"	"	"	104-106	1089	-	"	682	44	3.76	16	21
v			"	"	"	107-109	336	-	"	210	54	1.16	5	-
						Summa	22851	-		14314	91	78.87	340	12

1	2	3	4	5	6	7	8	9	10	11	12	13	14	15
				Sept.			22857	-		14314	91	76.87	340	12
u			Forjø	Oberammen	Sek.	110	27	-	0.62636	16	33	0.09	0	39
t			"	"	"	111-113	1014	-	"	635	25	3.50	15	09
s			"	"	"	114-118	922	50	"	577	17	3.18	13	71
r			"	"	"	119-122	609	-	"	381	15	2.10	9	06
q			"	"	"	123-126	738	-	"	462	82	2.55	11	7
p			"	"	"	127-129	858	-	"	537	24	2.96	12	76
o			"	"	"	130-134	1116	-	"	698	78	3.85	16	60
n			"	"	"	135-139	841	50	"	526	35	2.90	12	51
						Sma	28977	-		18150	-	100.-	431	24

Forsø den 25 Juli 1929
pr Fjeldlia Ørnen
Ørnen Rempen

Bliver dansk ved mig:
Olaf Frøiny Leif Kristiansen

Arvodesräkning

för laga syneförrättning för torrläggning av mark till Torsjö gård uti Solberga, Skivarps och Örsjö socknar och Vemmenhögs härad av Malmöhus län; upprättad enligt lantbruksingeniörstaxan av den 31/12 1920.

För lösen för förordnandet jämte kommissionsarvode		3:-
" 2 st. kallelser à 50 öre		1:-
" 2 st. sammanträdesdagar den 20/6 & 25/7 = 1dag.		12:-
För ägomätning, skala 1:4000:		
" mätningsområdets gränser 2.- km. à 3:- kr.		6:-
" 17 st. ägofig. åker, medelareal 0.04 har à 5 öre	0:85	
" 0.695 har " " " " à 202 "	1:40	
" 118 st. ägofig. äng " 0.14 " à 14 "	16:52	
" 16.595 har " " " " à 74 "	12:28	
" 18 st. ägofig. imp. " 0.11 " à 5 "	0:90	
" 1.99 har " " " " à 78 "	1:55	33:50
" rubrik, skala m.m.		4:-
" ytavvägning 19.28 har à 66 öre	12:72	
" 135 punkter à 2 öre	2:70	15:42
" begränsningskurva 2.- km. à 2:50 kr.		5:-
" längdavvägning och jordundersökningar den 31/5, 4,5 6		36:-
För arealuträkning, skala 1:4000, 153 fig. à 5 öre	7:65	
" " " 19.28 har. à 10 "	1:93	9:58
För ägobeskrivning		4:59
" jordregisters utrönande		12:-
" gradtabell		4:-
" uträkning av värde å ytenhet 135 fig. à 6 öre		8:10
" bestämmande av värde före och efter 135 fig. à 12 öre		16:20
" profilkartan 1.2 km. à 3:50 kr.		4:20
" sektioner 22 st. à 28 öre	6:16	
" " 8 " à 17 "	1:36	7:52
" skalor, rubrik m.m.		3:-
För hydrografisk utredning den 1/6 -29		6:-
" bestämmande av dimensioner		10:-
Trpt.		201:11

	Trpt.	201:11
För dikenas insättande å kartan		1:69
" grävningstabell		5:-
" kostnadsberäkning		4:50
därtill 0.1% av kostnaderna		18:15
" införande av höjdsiffror 135 st. à 1 öre		1:35
" utlåtande		36:-
" kostnadsfördelningslängd		12:-
För kopia av plan- och profilkartan:		
" rubrik, skalor m.m.		7:-
" 153 fig. à 7 öre	10:71	
" 19.28 har à 14 öre	2:70	13:41
därtill 25%		3:35
" 135 st. höjdlägestal à 2 öre		2:70
" diken å plankartan		2:90
" profilen 1.2 km. à 6 kr.		7:20
" tvärsektioner och brotrummor lika föregående		7:52
därtill 30%		2:26
" rubrik, skalor m.m.		5:-
" avskrift av handlingar med inbindning		32:-
		363:14
För gode männen		36:60
" dagsverken		31:50
Summa kronor		431:24

399:74

Den, som med denna räkning icke åtnöjes, äger att inom tre månader härefter klander därå genom stämning till Vemmenhögs häradsrätt anställa.

Torsjö den 25 juli 1929

Att delägarne erhållit ett lika lydande exemplar intyga: