Blad 1.
Förslag i 18 blad till
Oderbäckens uppgrävning år 1938
i Farhults, Välinge och Kattarps socknar av Malmöhus län
samt Strövelstorps socken av Kristianstads
län
Upprättat åren 1937-1938 av
Thore Möller
Statens e. lantbruksingenjör
Skala 1:4000
100 0 100 200 300 400 500 m.
M 18-1798

Blad 2.

Tillhör förslag till Oderbäckens uppgrävning år 1938.

Statens e. lantbruksingenjör.

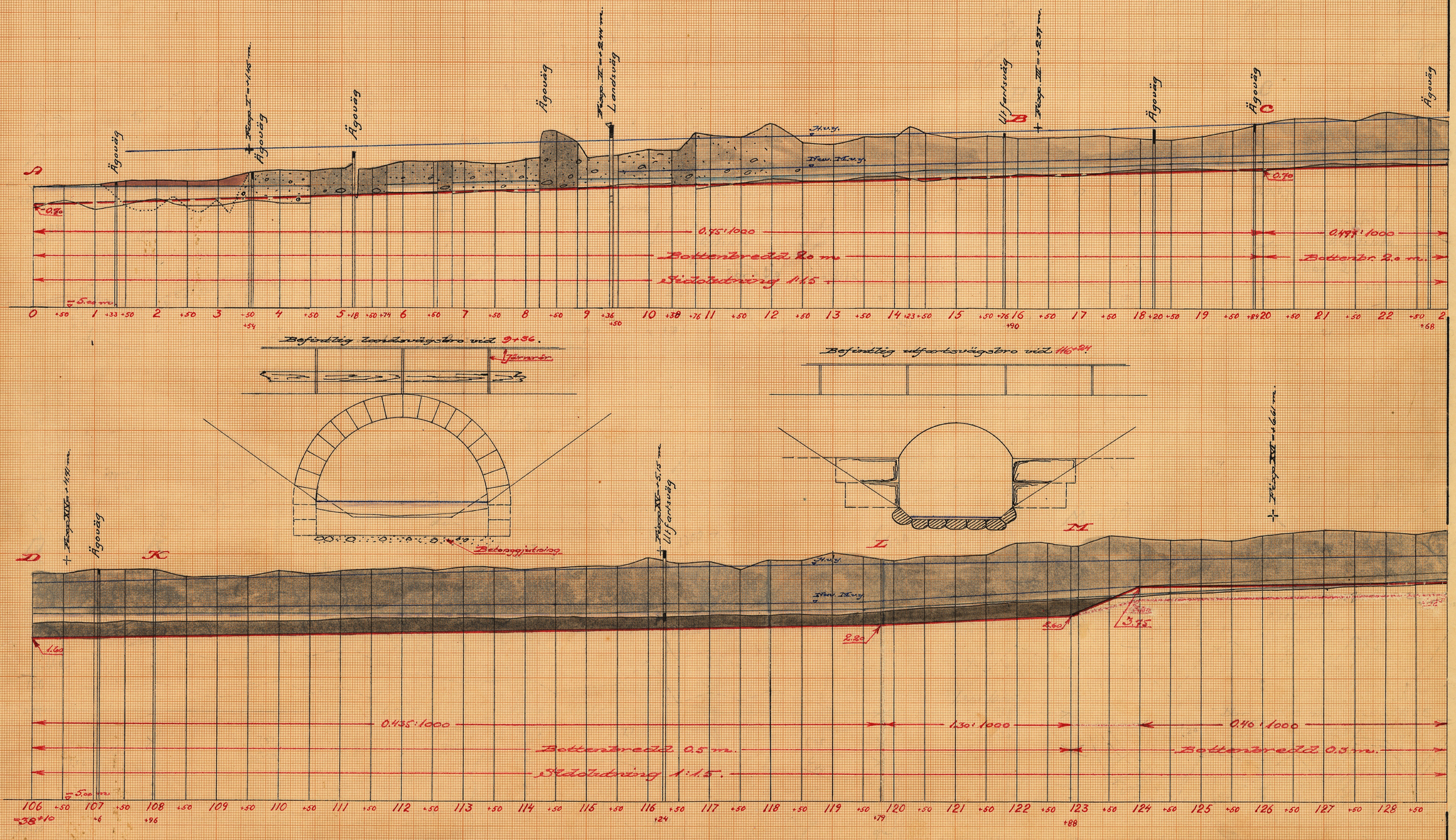

RITN. Nr 002

M 18*1798

4301 Rb.

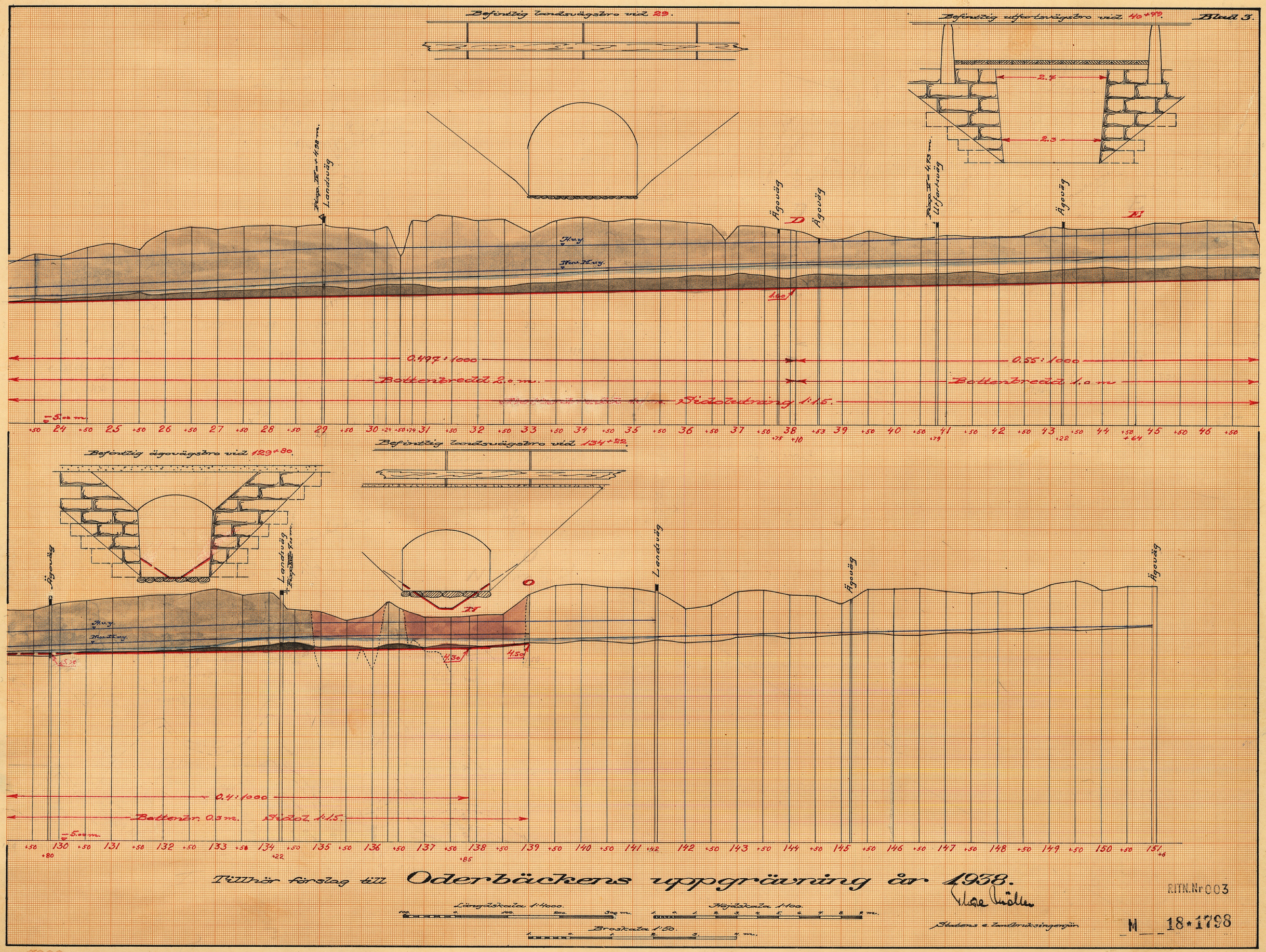

Tillhör förslag till **Oderbäckens uppgrävning år 1938.**

Statens e. lantbruksingenjör

RITN. Nr 003

M 18 * 1798

4301 Rb.

Blad 4.

Befintlig kyrkavägtrp vid 48+5.

Ruodjärrn

Betong m. I-balkar

Förslag till

Oderbäckens uppgrävning år 1958.

Statens c. Jordförvaltningsingenjör.

Kyrkovig
Käga III = 4.99 m.

Käga III = 6.01 m.

Ägovig

Ägovig
Käga III = 5.60 m.

Kägo IX = 4.78 m.

G

Akuv.

Akuv.

Akuv.

2.45

3.45

3.00

0.55 : 1000 — 0.50 : 1000 — 2.21 : 1000 — 0.49 : 1000

Bottenbredd 1.0 m — Bottenbredd 0.5 m — Bottenbredd 0.3 m

Sidolutning 1:1.5.

-5.0 m

48 +50 +5 | 49 +50 | 50 +50 | 51 +50 | 52 +50 | 53 +50 | 54 +50 | 55 +50 | 56 +50 | 57 +50 +68 | 58 +50 | 59 +50 | 60 +36 +50 | 61 +50 | 62 +50 | 63 +50 | 64 +50 | 65 +47 | 66 +50 | 67 +50 | 68 +50 | 69 +50 | 70 +50

Ulfsvisig

Kägo III = 5.72 m.

K

Brunn, typ I.

Brunn, typ I.

Brunn, typ I.

Brunn, typ I.

Brunn, typ I.

Akuv.

Akuv. Akuv.

3.30

3.00

2.60

2.50

2.00

1.41 : 1000 — 1.13 : 1000 — 0.98 : 1000

9" — 12" — 18"

-5.0 m

163 +50 | 162 +50 -24 | 161 +50 | 160 +50 | 159 +50 +40 | 158 +50 | 157 +50 +10 | 156 +50 | 155 +50 +65 | 154 +50 | 153 +50 | 152 = 108+96

Rättarbacken, typ II.

Brunn, typ I.

Högvig

Brunn, typ I.

Brunn, typ I.

Brunn, typ I.

L

Akuv.

Akuv. Akuv.

2.90

2.30

2.50

3.00

0.53 : 1000 — 0.88 : 1000 — 0.35 : 1000

Bredd 0.3 Jämn. 1:1.5 — 22" — 24"

-5.0 m

164 = 119+79 | 165 +50 | 166 +50 +90 | 167 +50 | 168 +50 | 169 +50 +37 +10 | 170 +50 | 171 +50 +60 | 172 +50 | 173 +50

Längdskala 1:1000.

Höjdskala 1:100.

Brosskala 1:50.

RITN. Nr C04

M 18·1798

4301 Rb.

ESSELTE

Blad 5.

Tillhör förslag till Oder-bäckens uppgrävning år 1938.

Skala 1:1000

Skalens ev. sandertorkningsgrön

Järnväg

Landsväg

Rörledning typ A.

Rörledning typ B.

Rörledning typ C.

Rörledning typ D.

Rörledning typ E.

Rörledning typ F.

Rörledning typ G.

Rörledning typ H.

Rörledning typ I.

Rörledning typ K.

Rörledning typ L.

Rörledning typ M.

Rörledning typ N.

Rörledning typ O.

Rörledning typ P.

Rörledning typ Q.

Rörledning typ R.

Rörledning typ S.

Rörledning typ T.

Rörledning typ U.

Rörledning typ V.

Rörledning typ X.

Rörledning typ Y.

Rörledning typ Z.

Rörledning typ Å.

Rörledning typ Ä.

Rörledning typ Ö.

Längdskala 1:1000.

Höjdskala 1:100.

R.TN.Nr 005

M 18·1798

ESSELTE

4301 Rb.

Blad 6.

Tillhör förslag till Oderbäckens uppgrävning år 1938.

Statens e. lantbruksingenjör.

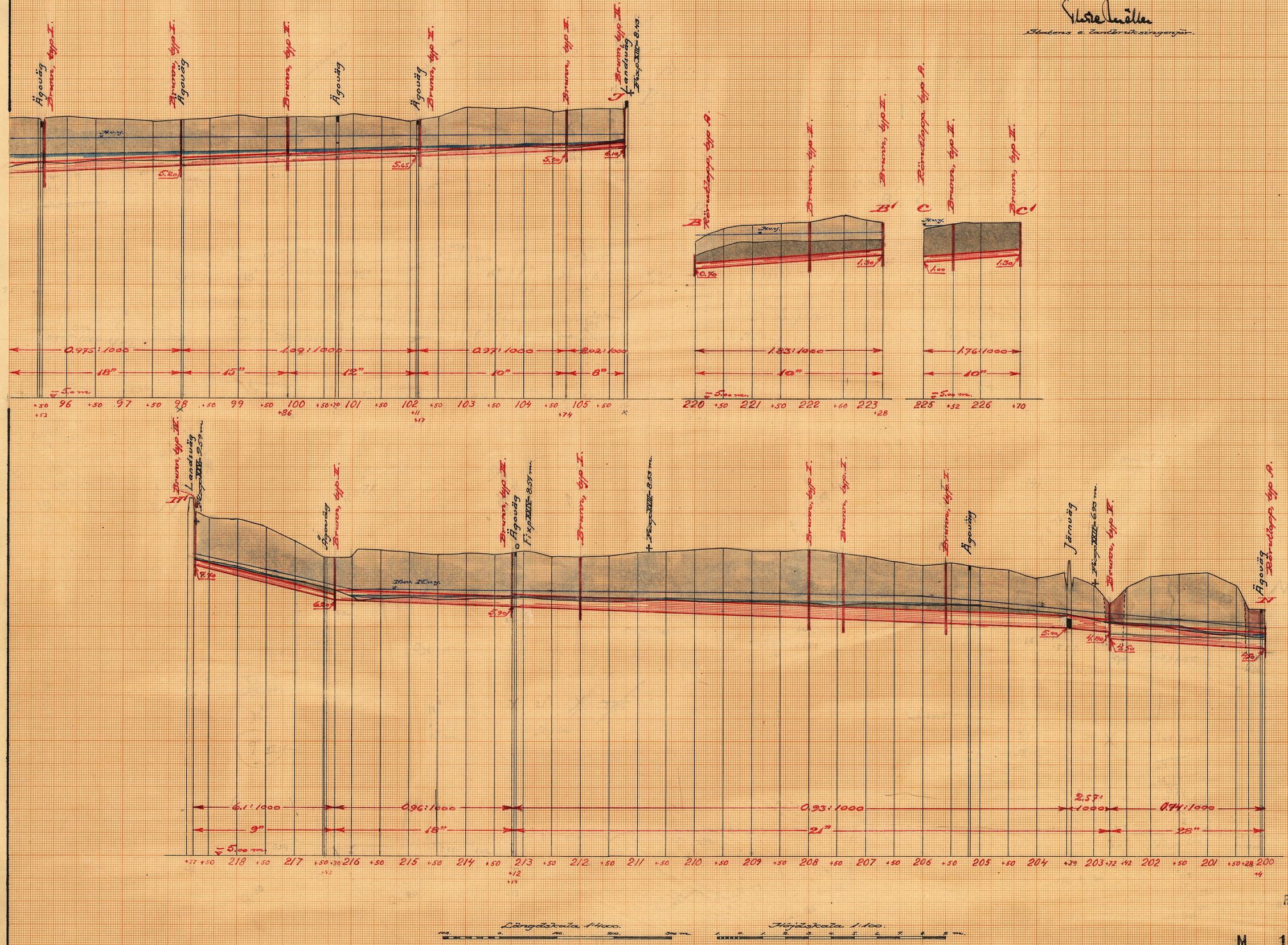

RITN. Nr 006

M 18-1798

4301 Rb.

Blad 7.

Tillhör förslag till

Oderbäckens uppgrävning år 1938.

Statens e. landbruksingenjör.

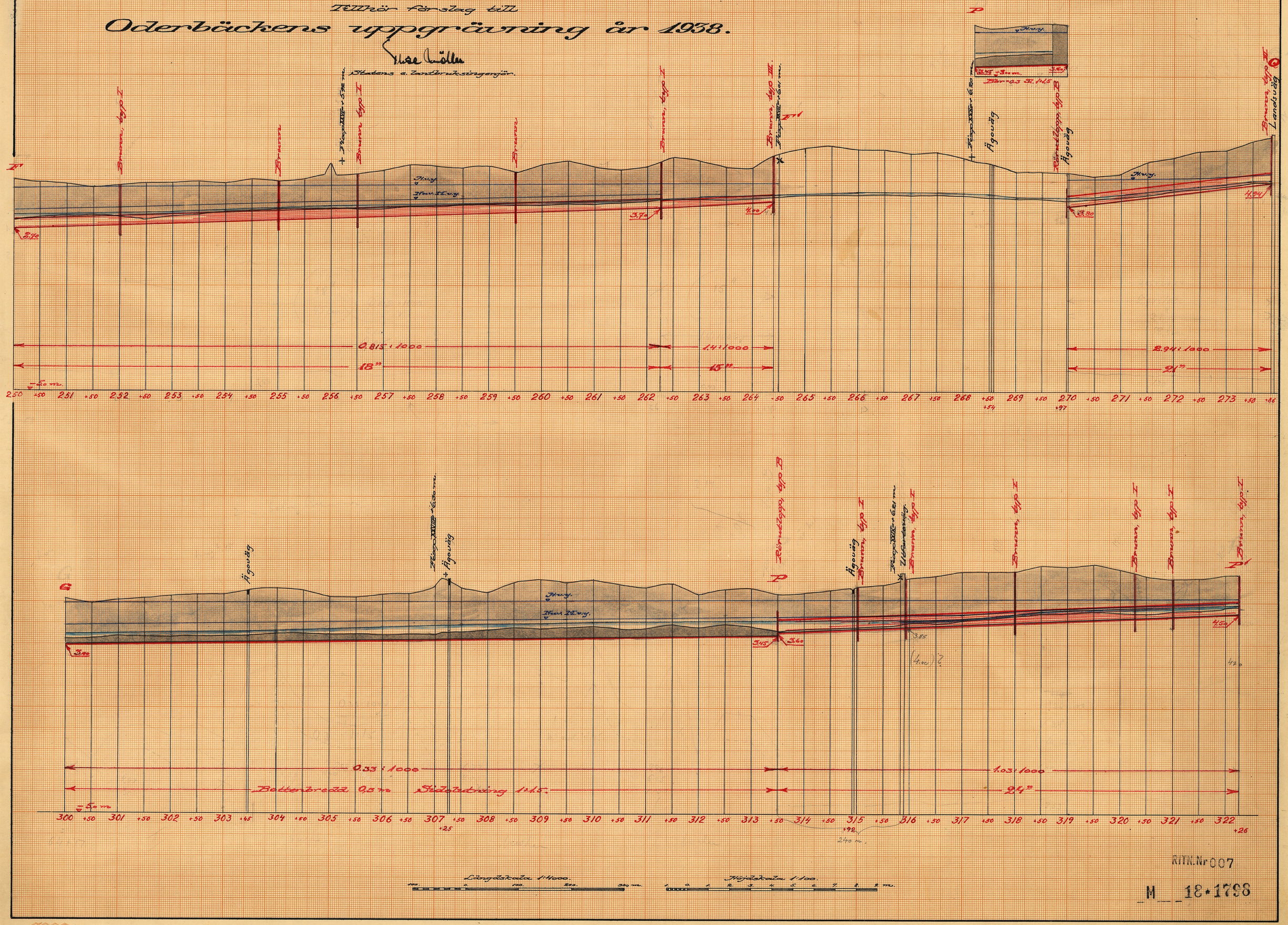

RITN. Nr 007

M 18·1798

ESSELTE

4301 Rb.

Blad 8.

Tillhör förslag till **Oderbäckens uppgrävning år 1938.**

Statens e. lantbruksingenjör.

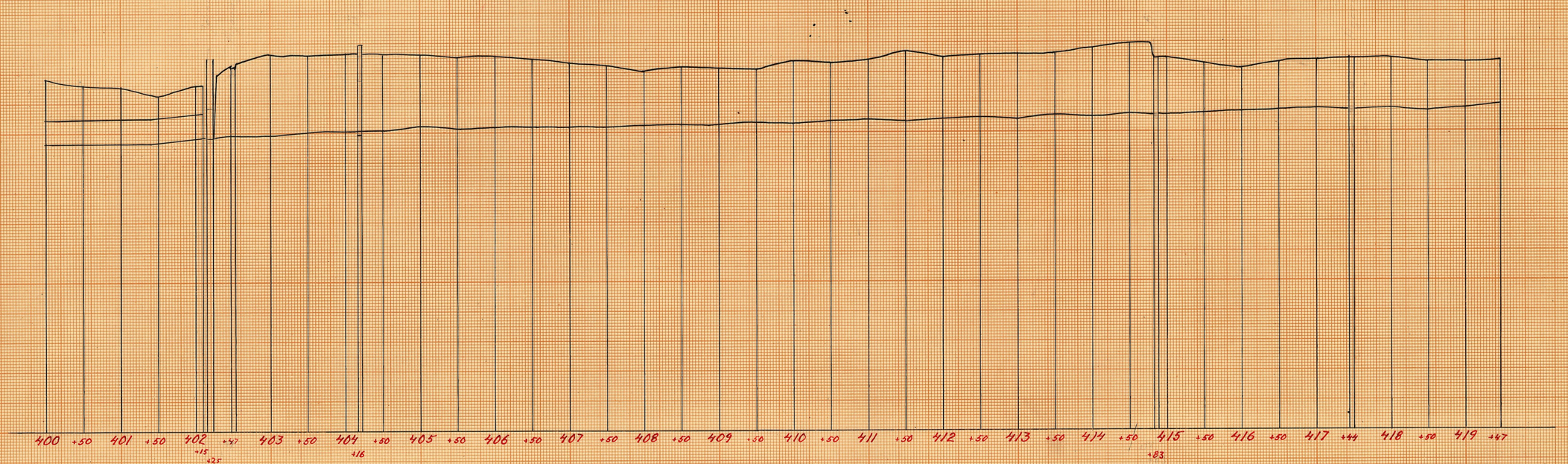

Längdskala 1:4000.

Höjdskala 1:100.

RITN. Nr 008

M 18·1798

ESSELTE

4301 Rb.

Tillhör förslag till **Oderbäckens uppgrävning år 1938.**

Blad 9.

Statens e. lantbruksingenjör.

RITK.Nr 009

M 18·1798

ESSELTE

4301 Rb.

Tillhör förslag till **Oderbäckens uppgrävning år 1938.**

Blad 10.

Statens e. lantbruksing.



RITN.N. 010
M 18·1798

ESSELTE

4301 Rb.

Tillhör förslag till **Oderbäckens uppgrävning år 1938.**

Blad 11.

Statens e. lantbruksingenjör.



RITN. Nr C 11

M 18·1798

ESSELTE

4301 Rb.

Blad 12.

Förslag till Oderbäckens uppgrävning år 1938.

Ytterligare förslag till Oderbäckens uppgrävning år 1938.

Ytterligare förslag till Oderbäckens uppgrävning år 1938.

Ytterligare

Tillbör förslag till **Oderbäckens uppgrävning år 1956.**

Blad 13.

Skala 1:100

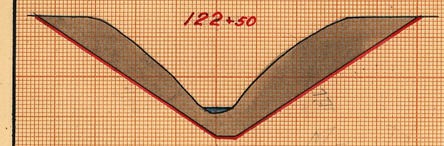

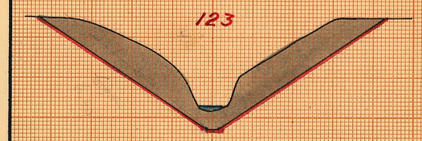

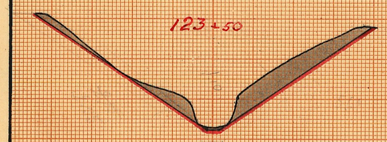

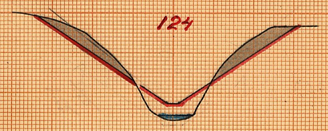

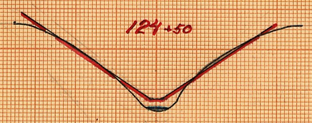

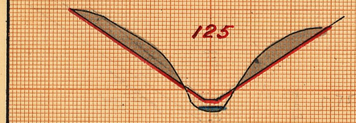

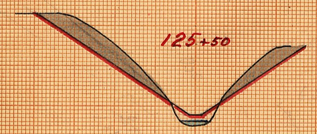





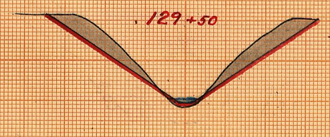

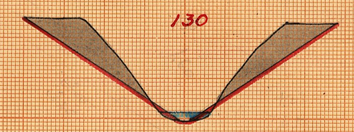



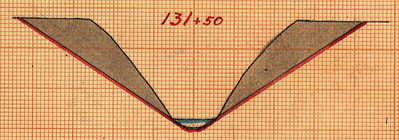

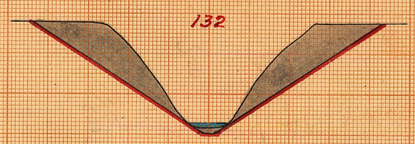

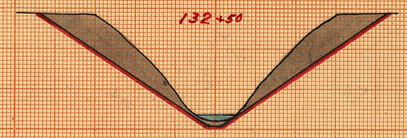

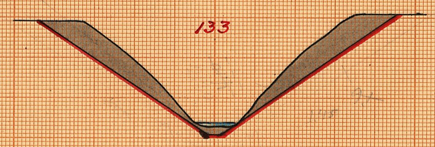

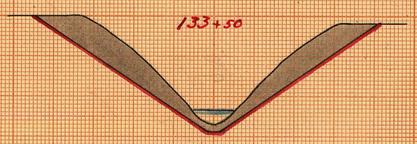

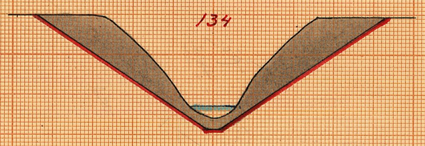

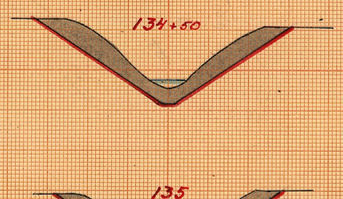

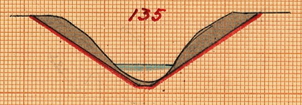





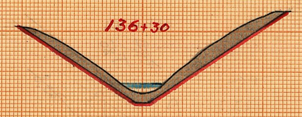

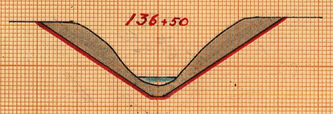







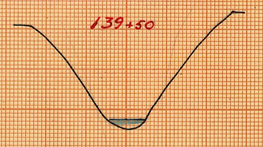

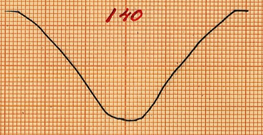

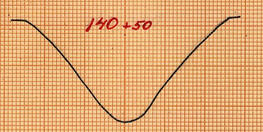

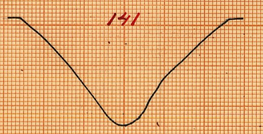

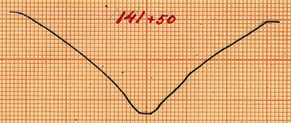

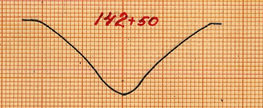

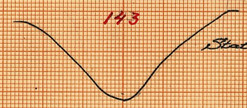

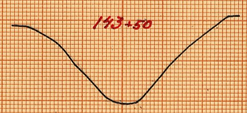

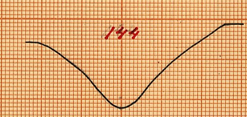

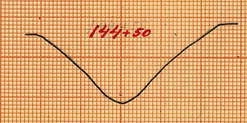

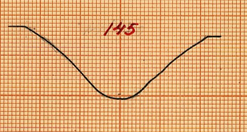

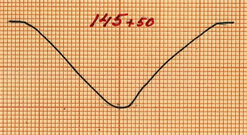

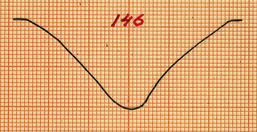

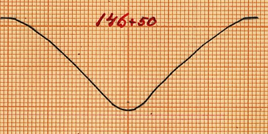

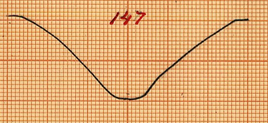

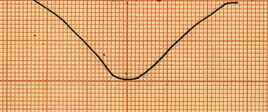

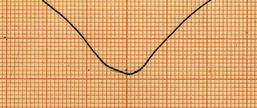

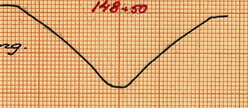

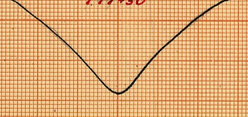

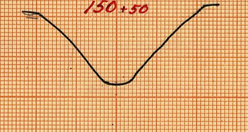

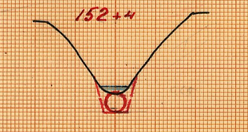

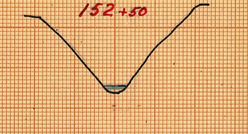

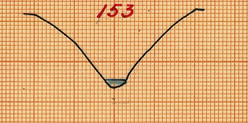

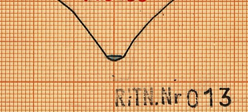

Statens c. lantbruksnämnd.

Sträckan K-K.

R.TN.Nr 013

M 18:1798

Skala 1:100

ESSELTE

4301 Rb.

Tillhör förslag 411.

Oderbäckens uppgrävning år 1938.

Blad 19.

Sträckan K-K¹

153+70

154

154+50

155

155+50

156

156+50

157

157+50

158

158+50

159

159+50

160

160+50

161

161+50

162

162+24

Sträckan L-L¹

164

164+50

165

165+50

166

166+50

167

167+50

168

168+50

169

169+50

170

170+50

171

171+50

172

172+50

173

173+50

174

174+50

175

175+50

176

Statens c. lantbruksingenjör.

176+32

177

177+46

Sträckan M-M¹

178+5

178+50

179

179+50

179+88

180

180+50

181

181+50

182

182+50

183

183+50

184

184+50

185

185+50

RITN.Nr 014

M 18·1798

Skala 1:100

ESSELTE

4301 Rb.

Tillhör förslag till **Oderbäckens uppgräfning år 1938.**

Blad 15.

Statens c. kulturbyråingenjör.

186 202 206+50 212 217 253 257+50

186+50 202+42 207 212+50 217+50 253+50 258

187 202+50 207+50 213 218 254 258+50

187+50 202+72 208 213+50 218+50 254+50 259

188 203 208+50 214 218+77 255 259+50

Sträckan I–I¹.

188+32 203+50 209 214+50 250 255+50 260

Sträckan II–II.

200 204 209+50 215 250+50 255+88 260+50

200+28 204+50 210 215+50 251 256 261

200+50 205 210+50 215+90 251+50 256+10 261+50

201 205+50 211 216 252 256+50 262

201+50 206 211+50 216+50 252+50 257

RITN.Nr 015

M 18·1798

Skala 1:100

ESSELTE

4301 Rb.

Blad 16.

Tillhör förslag till Oderbäckens uppgrävning år 1938.

Ture Möller
Statens c. lantbrukstekniker.

262+50

263

263+50

264

264+50

265

265+50

266

266+50

267

267+50

268

268+50

269

269+50

Sträckan P-Q

270

270+50

271

271+50

272

272+50

273

273+50

Sträckan Q-P.

300

300+50

301

301+50

302

302+50

303

303+50

304

305

305+50

306

306+50

307

307+12

307+50

308

308+50

309

309+50

310

310+50

311

311+50

312

312+50

313

313+50

313+50

314

314+50

315

315+50

316

316+50

317

317+50

318

318+50

RITN.Nr 016

M 18·1798

Skala 1:100.

Tillägg till förslag till Oderbäckens uppgrävning år 1938.

Gösta Möller
Studera. Landtbruksingenjör.

319

231+50

319+50

232

320

Sträckan H–H¹.

240

Typ III.

320+50

240+50

321

241

321+50

241+50

322

242+20

Sträckan H¹–H².
(utföres ej)

242+70

230

230+50

231

Typ III.

Galler av 3 mm rörstål i betongkrets.

0.5 m.

Förslag till ägovägstrumma vid 90+12.

4.2 m.

1.0 m.

2 st. längsg. 3" × 9".

Förslag till rörintag vid 80+28.

1.0 m.

Typ IV.

Galler 20 kg/m. rundjärn c/c 100 m/m.

1.20 m.

Betong 1:3:5.

Sektionsskala 1:100.

Trumm-skala 1:50.

Typritningar för brunnar.

Typ I.

Lock av betong

0.6 m.

1.0 m.

Cementtegel med fall.

0.5 m.

Typ II.

Lock av betong

0.6 m.

Cementtegel med fall.

0.5 m.

Typritning A för rörutlopp.

Betong 1:3:5.

Typ V.

0.6 m.

1.20 m.

0.5 m.

Typritning B för rörutlopp.

24"

Betong 1:3:5.

RTN.Nr 017

M 18·1798

Tillhör förslag till Oderbäckens uppgrävning år 1938.

Statens e. lantbruksingenjör

Typritning I för broar å sträckan A-B-C-D.

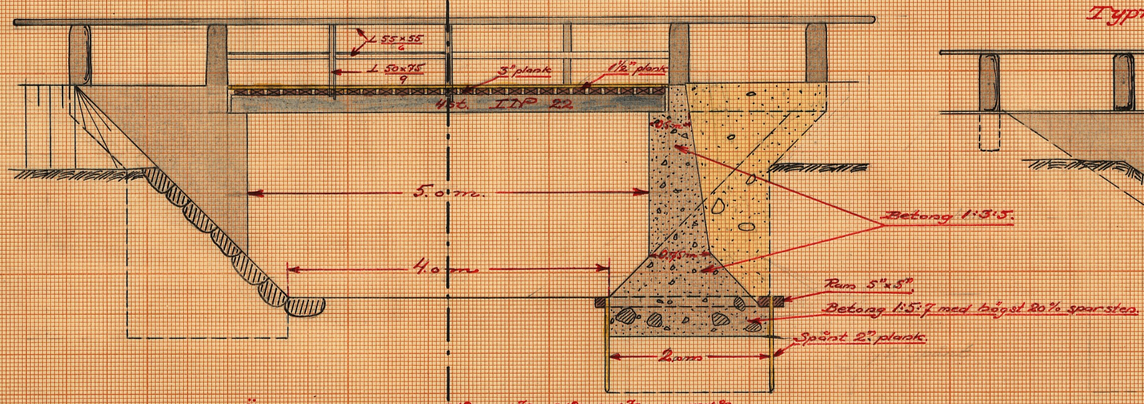

Ägovägsbroarna vid 5+20, 18+70, 19+90, 22+70 och 37+80 byggas utan räckverk.

Typritning II för broar å sträckan D-E-F.

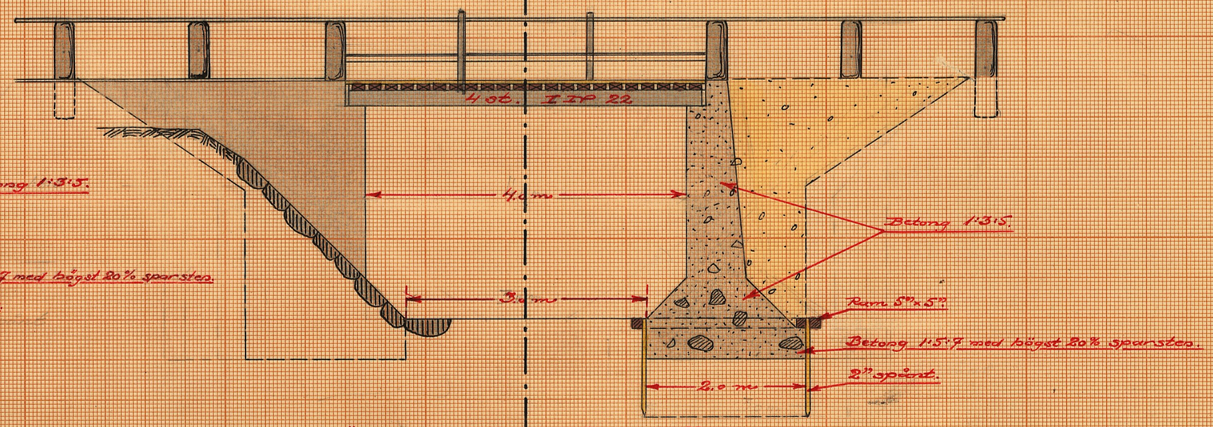

Ägovägsbroarna vid 38+53 och 43+22 byggas utan räckverk.

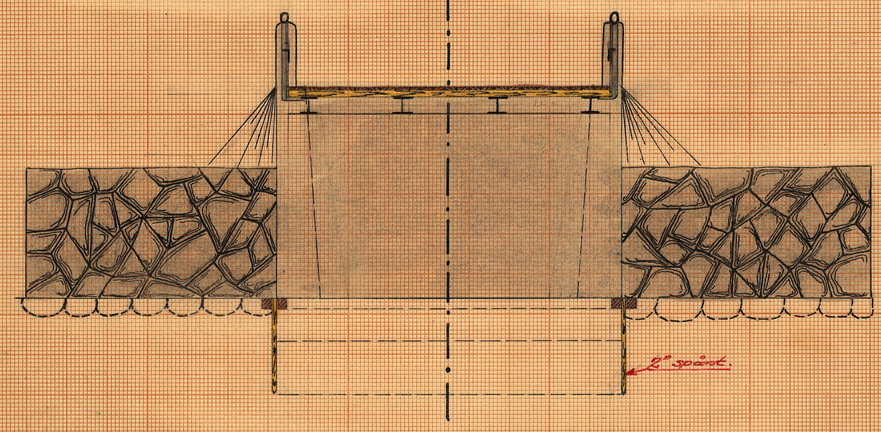

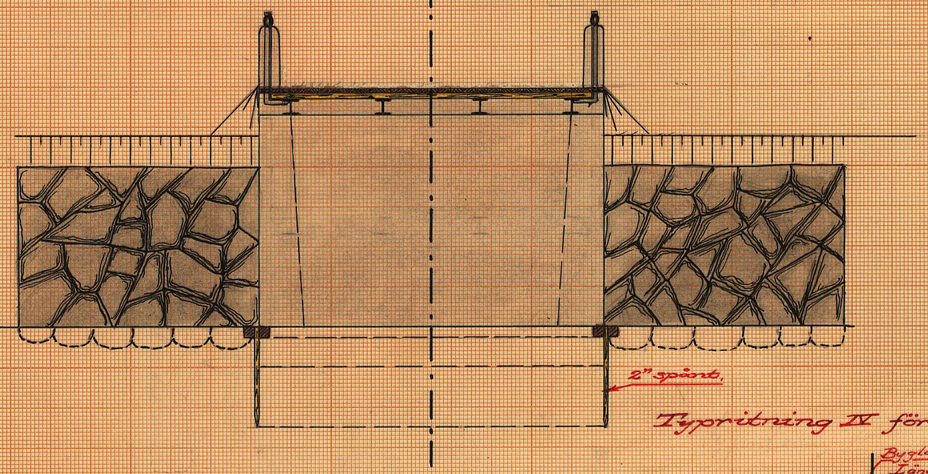

Typritning IV för broar.

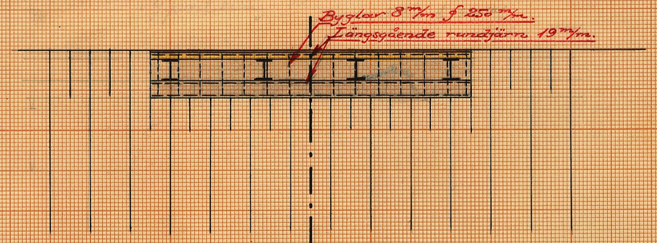

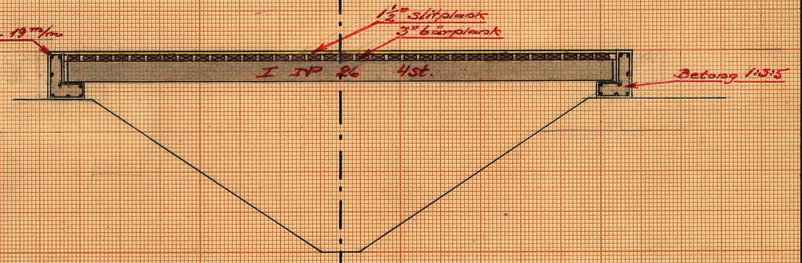

Typritning III för broar å sträckorna F-G; I-M; M-N.

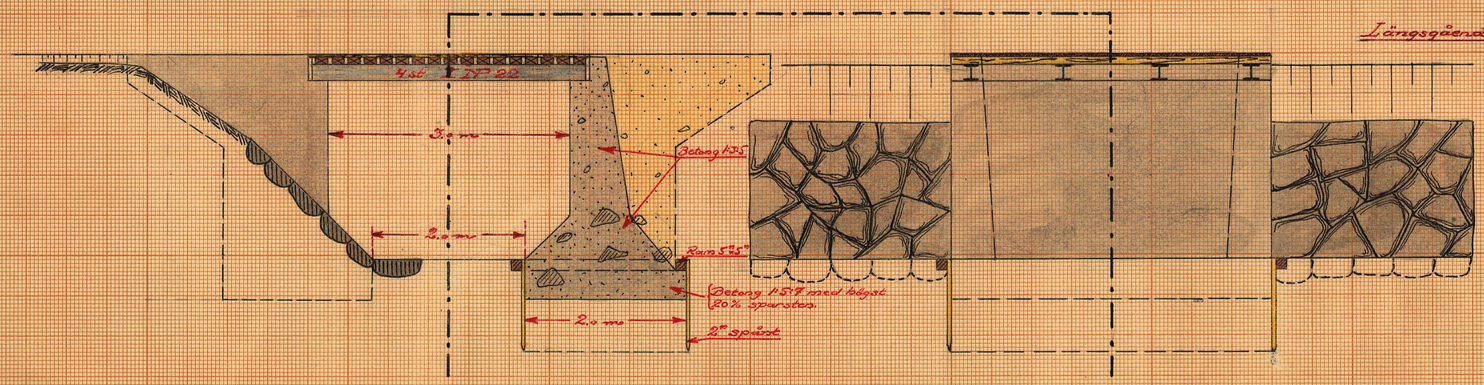

Broskala 1:50.

RITN. N. 018
M 18·1798

ESSELTE
4301 Rb.

Kungl. Lantbruksstyrelsens
Kulturtekniska byrås arkiv

Inskr. i vattenb.
d. 30/12 1940

Handlingar till

M 18.1798/16

ODERBÄCKENS UPPGRÄVNING ÅR 1938.

i Farhults, Välinge och Kattarps s:nr

av Malmöhus län samt

Strövelstorps s:n, Kristianstads län.

Kungl. Lantbruksstyrelsens
Kulturtekniska byrås arkiv

Till Lantbruksingenjör Thore Möller
Höör

Undertecknade, samtliga sökande till det företag, som anser reglering av Oderbäcken och dess tillopp inom Välinge, Kattarps och Farhults socknar och Malmöhus län, få härmed på förekommen anledning återkalla förrättningen.

Anjöhult den 12 maj 1938.

W. Dieterich AB
William Dieterich
för Lönhultsgård

AB. Rögle Säteri
Thorsten Olsson
för Eric Tyllenhärne
Jon Tyllenhärne

för Ihr Panti
J. Walthoff
Johan B. Andersson
Helmer Hansson
Gotthard Tinverson
Nils Andersson
Nils Jensson
Sture Brunnestrung
för Sturehohn & Bjerbokund
Arvid Andersson

Joel Hellberg
John Andersson
John Jönsson
Sigfrid Jönsson
Erik Eldmundsson
Arthur Andersson
Hans Rasmusson
Henning Jönsson
Anders Andersson

M 18-1798

Synehandlingar

till

ODERBÄCKENS UPPGRÄVNING ÅR 1938.

Till akten hör: 1 häfte handlingar innehållande 191 paginerade sidor samt 19 utrymjar.

Protokoll, fört vid syne-
förrättning jämlikt vattenlagen
angående reglering av Oderbäcken
med tillflöden för torläggning
av marker inom Välinge, Kattarps,
Farhults och Strövelstorps socknar
av Malmöhus och Kristianstads
län.

Tisdagen den 23 november 1937 kl 11 fm inställde sig undertecknad förrättningsman jämte skiftesgodemännen, vattenrättsnämndemannen Sten Svensson i Laröd och lantbrukaren Gustav Jönsson i Väsby-Bräcke, å Mjöhults hotell för att på grund av länsstyrelsens i Malmöhus län för förrättningsmannen utfärdade förordnande påbörja förrättningen. Genom kungörelse (Bil. B'-4'), införd i Hälsingborgs Dagblad den 4 och uppläst i Välinge, Kattarps och Farhults kyrkor den 7 och i Strövelstorps kyrka den 14 november 1937, samt genom särskilda underrättelser, enligt förteckning (Bil. C), hade vederbörande sakägare kallats till dagens sammanträde, i anledning varav följande personer jämte synemännen kommit tillstädes.

Sökande till förrättningen:

Friherre Eric Gyllenstierna, Krappemp, genom friherre Johan Gyllenstierna, Spannarp, enligt fullmakt (Bil. D')
Lantbrukaren Joel Hellberg, Lilla Snörröd
—— " —— John Jönsson, Höjer
—— " —— Gotthard Tuvesson, —"—
—— " —— Sigfrid Jönsson, —"—
—— " —— Johan Andersson, Döinge
—— " —— Helmer Hansson, Höjer.
—— " —— Henning Jönsson, Gunnestorp.
—— " —— Nils Persson, Döinge.
—— " —— Artur Andersson, —"—
—— " —— Erik Gudmundsson, —"—

Lantbrukaren Arvid Andersson, Södra Farhult
W. Weibull A.B. Landskrona, genom inspektoren
Sigfrid Johansson, Lönhultsgård, enligt fullmakt (Bil. D²).
Lantbrukaren Hans Rasmusson, Kulsalms
—— " —— Nils Andersson, Rönhult
Godsägaren Sture Brunnström, Sturcholm, genom
rytmästaren Axel Brunnström, Bjerbo-
lund, enligt fullmakt (Bil. D³).
A.B. Rögle Säteri, genom löjtnanten Thorsten Olsson,
Rögle, enligt den 27 augusti 1937 utfärdat registrerings-
bevis (Bil. D⁴)
Rytmästaren Åke Pauli, Svedberg, genom inspektoren
J. Wallhoff

<u>Övriga sakägare:</u>

Lantbrukaren Birger Svensson, Lilla Snörröd
—— " —— Gustav Adolf Nilsson, Farhult
—— " —— Albert Nilsson, —— " ——
—— " —— Georg Persson, Höjer
—— " —— Sven Bååth, Gunnebo
—— " —— Alfred Trulsson, Björkeröd
—— " —— Georg Persson, Svaluv
—— " —— Hilmer Pålsson, —— " ——
—— " —— Janne Jönsson, —— " ——
—— " —— Tage Pettersson, Döinge
—— " —— Sebastian Olsson, Höghult
—— " —— Karl Svensson, Döinge nr 12
Grevinnan Irma von Geijer, Vegeholm, genom inspektoren
Nils Svensson, enligt fullmakt (Bil. D⁵)
Statens Järnvägar, genom ingenjören V. Hellborg, Häb-
singborg, enligt fullmakt (Bil. D⁶).

§ 1.

Ansökningen till förrättningen och länsstyrelsens med anledning härav utfärdade förordnande upplästes och bilades handlingarna (Bil. A1-3).

§ 2.

Mot synemännen anfördes intet jäv. Själva visste de ej om något jävsförhållande till nu kända sakägare.

§ 3.

Sökandena yrkade, att undersökta avlopp skulle komma till utförande i den omfattning, som erfordrades för torläggning av deras marker, samt att var och en, vilkens mark vunne båtnad genom företaget, skulle taga del i kostnaderna.

Sökandena framhöllo, att i avloppen rådande medelvattenstånd i allmänhet ej vållade nämnvärda olägenheter. Högvattnet vållade däremot avsevärd skada, då kanalerna i allmänhet hade för små dimensioner för att tillräckligt hastigt kunna avleda flödena, varför dessa kunde vara ända upp till 2 à 3 veckor. Utförd täckdikning medförde därför ej beräknad effekt, varjämte täckdikessystemen löpte fara att igenslammas.

§ 4.

Gustav Adolf Nilsson yrkade, att, därest avloppet å hans fastighet komme att rätas, företaget skulle åläggas helt fylla den förutvarande åfåran eller att full ersättning skulle utgivas för med fyllningen förenad kostnad. Alfred Trulsson hade samma yrkande.

§ 5.

Sigfrid Johansson ansåg, att företaget icke kunde åläggas fylla den gamla åfåran till större höjd än som vore möjligt med användande av i nyskärningen upptagen massa.

§ 6

Det ansägs rättvist, att ersättning utginge för såväl upplåtelse av mark till de öppna avloppen som för intrång genom upplägging av schaktningsmassor.

§ 7.

Janne Jönsson framhöll, att ersättningarna för intrång bleve allt för små om de beräknades efter värdet å den av upplag täckta markytan. Påyrkade för den skull, att ersättningen skulle beräknas efter kostnaden för bortforsling av vallarna, vilken approximativt kunde beräknas bliva dubbelt så hög som schaktningskostnaden.

I vad Jönsson sålunda anfört instämde ett flertal markägare.

§ 8.

Gotthard Tuvesson ifrågasatte, huruvida företaget vore berättigat och kunde beräknas medföra någon förbättring, då högvattnet i havet gick tämligen högt upp och förhindrade avrinningen.

§ 9.

Brunström föreslog, att utredning skulle verkställas angående möjligheten att vid flöden pumpa ut en del vatten så att man bleve oberoende av vattenstånden i havet.

§ 10

Sebastian Olsson framhöll, att det vore de långvariga högvattenperioderna, som tvingat fram företaget, då dessa ofta inträffade vid vårbruk, skörd och andra för jordbruket kritiska tider, varigenom arbetet i hög grad fördröjdes och försvårades. Det vore därför nödvändigt att giva avloppen så stora dimensioner, att flödena hastigt kunna avledas.

§ 11.

John Jönsson och Sigfrid Jönsson påyrkade, att avloppet över deras fastigheter skulle flyttas till rångången mot Tuvessons fastighet. Om avloppet ytterligare breddades skulle i annat fall den mellan rågången och diket kvarvarande ägofiguren bliva så smal, att den bleve omöjlig att bruka.

§ 12.

Sigfrid Johansson ansåg, att om pumverk skulle komma till utförande, så borde detta lämpligen förläggas vid bäcksammanflödet i närheten av Lönhults norra gräns. Härigenom skulle man inbespare uppgrävningen av bäcken från sagda punkt till havet, varigenom grävnings-kostnaderna avsevärt komme att minskas och olägenheterna för utefter denna sträcka belägna marker att helt försvinna.

§ 13.

Johan Andersson var av den uppfattningen, att om avloppen nöjaktigt underhållits, så hade den nu påkallade förrättningen icke varit erforderlig.

§ 14.

Gotthard Tuvesson framhöll vikten av att företaget ej gåves större omfattning än som vore nödvändigt.

§ 15.

Brunnström instämde i att företaget givetvis ej skulle givas större omfattning än erforderligt. Avsikten med förrättningen vore att få utrönt, vilka åtgärder, som borde vidtagas, och hur arbetet lämpligen borde bedrivas.

§ 16.

Broar ansågos böra på företagets bekostnad byggas eller förstärkas vid 5+20, 15+70, 18+70, 19+90, 22+77, 37+80, 38+53, 40+79, 43+22, 48+5, 56+75, 60+45, 90+12, 95+55, 98+5,

102+10, 107+6, 116+24, 129+80, 303+45, ~~[illegible]~~ 307+25 och 315+90.

Det lämnades ostridigt att vid tiden för jämvägarnas tillkomst ifrågavarande marker varit odlade.

Vidare upplystes att landsvägsbron vid 29+00 byggts om från grunden år 1915, att landsvägstrumman vid 134+22 byggts på 1870-talet, men att densamma år 1903 byggts om från grunden, samt att bron vid 141+50 troligen byggts år 1884.

§ 17.

Albert Nilsson förenade sig med sökandena och påyrkade utförande av rörledning fram till ~~[illegible]~~ sin gräns, varom särskild föreningsskrivelse (Bil. E.) blev uppsatt och undertecknad samt vitsordad genom synemännens påskrift.

§ 18

Nils Svensson framhöll å sin huvudmans vägnar, att till Oregården hörande, å nivåkartan upptagna marker täckdikats åren 1935-1937 och att erforderligt avlopp upptagits i enlighet med förslag upprättat vid av dåvarande lantbruksingenjören Seth Aspegrén handlagd, år 1914 avslutad laga syneförrättning. På grund härav bestred hans huvudman varje skyldighet att taga del i kostnaderna för företaget.

§ 19.

Tillsades, att synemännen under närmast följande dagar komme att besiktiga avlopp och marker m.m. samt att nytt sammanträde skulle hållas å tid och plats, som komme att i laga ordning kungöras.

På därom framställt förslag beslöts, att underrättelse om tid och plats för kommande sammanträden skulle av förrättningsmannen tillställas varje känd sakägare.

§ 20.

Som intet vidare var att anteckna avslutades sammanträdet.

Mjöhult den 23 november 1937.

Thöre Möller.

Gustav Jönsson Ben Linnson

Måndagen den 4 april 1938 kl. 3 em. inställde sig åter ovan angivna synemän på Mjöhults hotell för att fortsätta förrättningen. Genom kungörelse (Bil. B5-8), upplåst i Välinge, Kattarps, Farhults och Strövelstorps kyrkor ~~samt~~ och införd i Hälsingborgs Dagblad, samt genom särskilda underrättelser, enligt förteckning (Bil. C), hade vederbörande sakägare kallats till dagens sammanträde, i anledning varav följande personer jämte synemännen kommit tillstädes.

Friherre Eric Gyllensticma, Krappemp, genom lantbrukaren Sebastian Olsson, Högmult, enligt fullmakt (Bil. D)

Lantbrukaren	Birger Svensson,	Lilla Snörröd
—— " ——	Joel Hellberg,	—— " ——
—— " ——	John Jönsson,	Höjer
—— " ——	Gotthard Tuvesson,	—— " ——
—— " ——	Johan Andersson,	—— " ——
—— " ——	Sigfrid Jönsson,	—— " ——
—— " ——	Gustav Adolf Nilsson,	Farhult
—— " ——	Helmer Hansson,	Höjer
—— " ——	Georg Persson,	—— " ——
—— " ——	Axel Åke Persson,	Gunnestorp.
—— " ——	Karl Nelsson,	Björkeröd
—— " ——	Alfred Trulsson,	—— " ——
—— " ——	Georg Persson,	Svaluv
—— " ——	Hilmer Pålsson,	—— " ——
—— " ——	Janne Jönsson,	—— " ——

Lantbrukaren Tage Pettersson, Döinge
—— " —— Nils Persson, —— " ——
—— " —— Johan Andersson, —— " ——
—— " —— Artur Andersson, —— " ——
—— " —— Erik Gudmundsson, —— " ——
Ogrenomen W. Weibull, Landskrona
Inspektoren Sigfrid Johansson, Lönhult
Lantbrukaren Hans Rasmusson, Kulsalms
—— " —— Nils Andersson, Rönhult
Godstägaren Sture Brunnström, Sturehohn
A. B. Rögle Säteri genom löjtnanten Thorsten Olsson, Rögle
Rytmästaren Ulf Olsson, Johanneshus
Välinge kommun, genom lantbrukaren Algot Svensson, Välingegården, enligt utdrag av Välinge kommunalfullmäktiges protokoll den 14 mars 1938 (Bil. D[8]).
Rytmästaren Åke Pauli, Svedberg, genom inspektoren J. Wallhoff, enligt fullmakt (Bil. D[9]).
Grevinnan Irma von Geijer, Vegeholm, genom inspektoren Nils Svensson, enligt fullmakt (Bil.[10]).
Statens Järnvägar, genom distriktssekreteraren Thorsten Rekke, biträdd av ingenjören V. Hellberg
Lantbrukaren John Andersson, Viaköp
—— " —— Albert Nilsson, Farhult
Fru Karin Jönsson, Björkeröd, genom lantbrukaren Henry Jönsson, enligt fullmakt (Bil. D[11]).

§ 21.

Det vid förra sammanträdet förda protokollet upplästes och lämnades utan anmärkning.

§ 22

Förrättningsmannen redogjorde för det upprättade förslaget till torrläggning av i företaget ingående marker, preliminärt beräknade ersättningar, å varje fastighet belöpande andel i kostnaderna m. m.

§ 23.

Flertalet markägare utmed Oderbäckens nedre lopp ansågo ersättningarna för intrång genom jordupplag vara allt för lägt beräknade och att ersättningsbeloppen i allmänhet borde tredubblas.

§ 24.

Janne Jönsson och Sigfrid Jönsson yrkade, att ersättningarna för deras vidkommande icke borde sättas lägre än 3'000:- kr. Alternativt yrkade Sigfrid Jönsson, att vallarna skulle på företagets bekostnad bortforslas till av vederbörande markägare anvisad plats.

§ 25.

Johan Andersson upplyste, att vägstyrelsen brukade utgiva ersättning med 30 öre/m². På grund härav yrkade han, att ersättningarna vid ifrågavarande företag skulle beräknas efter ett pris av minst 50 öre/m².

§ 26.

Nils Persson framhöll, att å hans fastigheter komme att för ~~dylikt ändamål~~ jordupplag tagas i anspråk ca 1 tunnland mark och då vallarna, om de kvarlåge utmed avloppen, vore svåra ogräshärdar, borde ersättningarna beräknas avsevärt högre.

§ 27.

W. Weibull ansåg kostnaderna för höga för att

företaget nu skulle kunna komma till stånd och föreslog, att med utförandet tillvidare skulle anstå till dess högre vattenstånd kunde påräknas. Därom tillfrågad förklarade han sig dock vara av den uppfattningen, att förrättningen borde i vanlig ordning fortsättas och avslutas, men att åt delägarna i företaget måtte överlämnas att bestämma tidpunkten för arbetenas igångsättande.

I vad sålunda anförts instämde ett flertal fastägare.

§ 28.

Johan Jönsson yttrade att avloppet över hans fastighet skulle utvidgas endast åt norra sidan. Om så ej kunde ske, begärde han ersättning för förvärrad belastning med 50 kr pr år.

§ 29.

Sebastian Olsson vidhöll det vid förra sammanträdet framförda förslaget om byggande av pumpstation vid bäcksammanflödet norr om Sörbults norra gård, varigenom bäcken nedströms denna punkt kunde bibehållas i sitt nuvarande skick och markägarna således undginge de olägenheter, som vore förenade med upplåggning av vattningsmassorna.

§ 30.

Även Gotthard Svensson förordade pumpning av vattnet, men ansåg, att pumpstationen borde förläggas i närheten av Skålderviken.

§ 31.

Johan Andersson var av den uppfattningen, att det vore tillräckligt med en dammbyggnad vid utloppet, som hindrade havsvattnet att vid nordvästlig vind tränga upp i kanalerna.

§ 32.

Hans Jönsson framhöll, att vattnet endast stem-

bart inner från havet upp i kanalerna, då pålandsvind råder. Undersöker man förhållandena närmare, finner man, att vattenströmmen går mot havet även om den kan något fördröjas av motvind och högt vattenstånd vid utloppet.

§ 33.

Ghasten Olsson och Ulf Olsson ansågo företaget vara till stor fördel för A.B. Rögle Säteri tillhöriga marker. För den händelse arbetet ej komme att utföras i nu föreslagen omfattning, kunde Säteriets marker torrläggas genom anordnande av pumpstation antingen vid tegeldammarna eller på lämplig plats uppströms Statens Järnvägar, varigenom dessa marker bleve helt oberoende av dikningen nedströms pumpstationen. Ett oavvisligt villkor för att detta projekt skulle kunna realiseras vore dock, att Säteriet för framtiden bleve befriat från varje skyldighet att taga del i kostnaderna för uppgrävning av nedanför varande avlopp.

§ 34.

Tillkännagavs, att nytt sammanträde i ärendet skulle hållas på samma ställe som dagens torsdagen den 12 nästa maj kl. 3 em, varom ytterligare meddelande icke skulle kungöras.

§ 35.

Som intet vidare förekom, avslutades sammanträdet.

Ulljöhult, den 4 april 1938

Thore Köller

Gustav Jönsson Ben Svensson

Torsdagen den 12 maj 1938 kl. 3 em inställde sig åter ovan angivna synemän på Nyjöhults hotell för att fortsätta förrättningen. Dessutom tillstädeskommo följande sakägare och ombud:

Friherre Eric Gyllenstierna,		Krappemp.
Lantbrukaren	Joel Hellberg,	Lilla Snörröd
—"—	John Jönsson	Höjer
—"—	Johan Andersson,	—"—
—"—	Sigfrid Jönsson,	—"—
—"—	Gustav Adolf Nilsson,	Farhult
—"—	Albert Nilsson,	—"—
—"—	Georg Persson,	Höjer
—"—	Axel Åke Persson,	Gunnestorp.
—"—	Sven Bååth,	Gunnebo
—"—	Gunnar Andersson,	Björkeröd
—"—	Alfred Erulsson,	—"—
—"—	Georg Persson,	Svalnv
—"—	Janne Jönsson,	—"—
—"—	Nils Persson,	Döinge
—"—	Johan Andersson,	—"—
—"—	Artur Andersson,	—"—
—"—	Erik Gudmundsson,	—"—
—"—	Sebastian Olsson,	Höghult
Inspektoren	Sigfrid Johansson;	Lönhult
Agronomen	W. Weibull,	Landskrona
Lantbrukaren	Hans Rasmusson,	Kulsahus
—"—	Nils Andersson,	Rönhult
Godsägaren	Sture Brunnström,	Sturehohn, genom Rytmästaren Axel Brunnström, Bjerbohund
A. B. Rögle	Säteri, genom löjtnanten Thorsten Olsson, Rögle	
Rytmästaren	Åke Pauli,	Svedberg., genom inspektoren J. Wallhoff
Lantbrukaren	Johan Andersson,	Viaköp

Grevinnan Irma von Geijer, Vegeholm, genom inspektoren Nils Svensson
Statens Järnvägar, genom distriktssekreteraren Thorsten Rekke

§ 36.

Protokollet från förra sammanträdet upplästes och godkändes.

§ 37.

Weibull ansåg kostnaderna allt för höga och föreslog, att förrättningen skulle återkallas.

§ 38.

Thorsten Olsson framhöll, att Johannesbus markerlede stor skada genom i avloppen rådande vattenstånd, men hade intet att invända mot att återkalla ansökningen.

§ 39.

Albert Nilsson ingav en skrivelse (Bil. F.), vilken upplästes och bilades handlingarna.

§ 40.

Förrättningen återkallades av samtliga sökande.

§ 41.

Uppdrogs åt styrelsen för Oderbäckens kanalbolag att förvara upprättade handlingar och ritningar

§ 42

Som intet vidare förekom, avslutades sammanträdet

Injöhult den 12 maj 1938

Thore Möller

Gustav Jönsson Thor Svensson

Ek.d.litt. — n:r 49/263 1936.

LÄNSSTYRELSEN I MALMÖHUSLÄN

RESOLUTION.

Översändes till extra lantbrukskonsulenten T. Möller, som förordnas att, därest laga hinder ej möter, i behörig ordning företaga den i inneliggande ansökan omförmälda förrättning; skolande bevis om detta förordnandes emottagande skyndsamt hit insändas.

Malmö i landskansliet den 3 juni 1937.

~~132~~ 27
~~1926~~ 1937

Bil. A.²

Ek.d.litt. ~ n:r 49/263 1936.

Ink. till Lantbruksingeniörskontoret den 1/8 1936

LANSSTYRELSEN I MALMÖHUS LÄN

RESOLUTION.

Översändes till Lantbruksingenjören i Malmöhus län som förordnas att, därest laga hinder ej möter, i behörig ordning företaga den i inneliggande ansökan omförmälda förrättning; skolande bevis om detta förordnandes emottagande skyndsamt hit insändas.

Malmö i landskansliet den 31 juli 1936.

På länsstyrelsens vägnar:

[signature]

Erkänt mottagandet d. 3/8-36

Man kännande sig till inspektor näjligen förvaltare Sigfrid Johansson, Sörhults gård per Sturehalm

Mjöhult 67.

Bil. A.

Ek. D. litt. — nr 49/263 år 1936.
Länsstyrelsen i Malmöhus län.
Ink. 30. JULI 1936
Landskansliet.

Till

Länsstyrelsen i Malmöhus län.

Vördsamt anhålles om förordnande för behörig förrättningsman att jämlikt gällande vattenlag handlägga syneförrättning för reglering av Oderbäcken och dess tillopp inom Wälinge, Kattarps och Farhults socknar, Luggude härad och Malmöhus län.

Rögle, Mjöhult och Stureholm i april 1936.

AB. Rögle Säteri
Thorsten Olsson.
Svedbergs gods
Em. Saf Peterhut
Nils Andersson. Rönhult
John Andersson Nieköp n:o 6
Joel Hellberg.
John Jönsson
Helmer Hansson
Arthur Andersson
Henning Jönsson
Erik Lindmundsson
W. WELDUL A.B.
Lönhultsgård
W. Weldun

För Höghults Ind.
Eric Mannheim
Ida Mannheim
Stureholms gård
Sture Brunnström
Bjerbolunds gård
Sture Brunnström
Potthard Tuwersson
Sigfrid Jönsson
Johan Andersson
Nils Tessson
Anders Andersson
Arvid Anderssons
Hans Rasmusson

Ovanstående namnteckningar bevittnas:

Joel Olsson S. Johansson

Bil. B.

Kungörelse.

Syneförrättning jämlikt vattenlagen angående reglering av Oderbäcken med tillflöden för torrläggning av marker inom Välinge, Kattarps, Farhults och Strövelstorps socknar av Malmöhus och Kristianstads län handlägges vid sammanträde å Mjöhults hotell tisdagen den 23 november 1937 kl. 11 fm, då vederbörande sakägare hava att tillstädeskomma för utförande av sin talan.

Av företaget synes komma att beröras marker tillhörande Stureholm, Bjerbolund, Rögle, Välinge, Kulsahus och Rönhult i Välinge socken, Svedberga i Kattarps socken, Krapperup, Snörröd, Höjer, Viaköp, Farhult, Gunnestorp, Mjöhult, Björkeröd, Svaluv, Döinge och Höghult i Farhults socken samt Oregården i Strövelstorps socken, genom nämnda fastigheter gående vägar samt Statens Järnvägar.

Höör den 1 november 1937.

Statens e. lantbruksingenjör

Uppläst i Kattarps kyrka söndagen den 7/11 .37

betygar

Kyrkoadjunkt.

Bil. B.²

K u n g ö r e l s e.

Syneförrättning jämlikt vattenlagen angående reglering av Oderbäcken med tillflöden för torrläggning av marker inom Välinge, Kattarps, Färhults och Strövelstorps socknar av Malmöhus och Kristianstads län handlägges vid sammanträde å Mjöhults hotell tisdagen den 23 november 1937 kl. 11 fm, då vederbörande sakägare hava att tillstädeskomma för utförande av sin talan.

Av företaget synes komma att beröras marker tillhörande Stureholm, Bjerbolund, Rögle, Välinge, Kulsahus och Rönhult i Välinge socken, Svedberga i Kattarps socken, Krapperup, Snorröd, Höjer, Viaköp, Färhult, Gunnestorp, Mjöhult, Björkeröd, Svaluv, Döinge och Höghult i Farhults socken samt Oregården i Strövelstorps socken, genom nämnda fastigheter gående vägar samt Statens Järnvägar.

Höör den 1 november 1937

[signature]

Statens e. lantbruksingenjör

Uppsatt i Välinge kyrka
söndagen den 7/11 1937
betygar
Gösta Hägell
Kyrkoadjunkt.

4/11

Bil. B.

Kungörelse.

Syneförrättning jämlikt vattenlagen angående reglering av Oderbäcken med tillflöden för torrläggning av marker inom Välinge, Kattarps, Farhults och Strövelstorps socknar av Malmöhus och Kristianstads län handlägges vid sammanträde å Mjöhults hotell tisdagen den 23 november 1937 kl. 11 fm, då vederbörande sakägare hava att tillstädeskomma för utförande av sin talan.

Av företaget synes komma att beröras marker tillhörande Stureholm, Bjerbolund, Rögle, Välinge, Kulsahus och Rönhult i Välinge socken, Svedberga i Kattarps socken, Krapperup, Snorröd, Höjer, Viaköp, Farhult, Gunnestorp, Mjöhult, Björkeröd, Svaluv, Döinge och Höghult i Farhults socken samt Oregården i Strövelstorps socken, genom nämnda fastigheter gående vägar samt Statens Järnvägar.

Höör den 1 november 1937.

Statens e. lantbruksingenjör

Upptäll i Farhults kyrkra
Sönt. d. 7. nov. 1937 betygar
[illegible]
[illegible]

Bil. B 4

Kungörelse.

Syneförrättning jämlikt vattenlagen angående reglering av Oderbäcken med tillflöden för torrläggning av marker inom Välinge, Kattarps, Farhults och Strövelstorps socknar av Malmöhus och Kristianstads län handlägges vid sammanträde å Mjöhults hotell tisdagen den 23 november 1937 kl. 11 fm, då vederbörande sakägare hava att tillstädeskomma för utförande av sin talan.

Av företaget synes komma att beröras marker tillhörande Stureholm, Bjerbolund, Rögle, Välinge, Kulsahus och Rönhult i Välinge socken, Svedberga i Kattarps socken, Krapperup, Snorröd, Höjer, Viaköp, Farhult, Gunnestorp, Mjöhult, Björkeröd, Svaluv, Döinge och Höghult i Farhults socken samt Oregården i Strövelstorps socken, genom nämnda fastigheter gående vägar samt Statens Järnvägar.

Höör den 1 november 1937

Thore Mällen

Statens e. lantbruksingenjör

Uppläst i Strövelstorps kyrka Söndagen d. 14 nov. 1937 betygar

Lamberg
kyrkoh.

Införd i Helsingborgs Dagblad den 4 november 1937, betygar:

Thore Mällen

Bil. B 5

K u n g ö r e l s e

Syneförrättning enligt vattenlagen angående reglering av Oderbäcken med tillflöden för torrläggning av marker inom Välinge, Kattarps, Farhults och Strövelstorps socknar av Malmöhus och Kristianstads län handlägges ånyo vid sammanträde å Mjöhults hotell måndagen den 4 april 1938 kl. 3 em, då vederbörande sakägare hava att tillstädeskomma för utförande av sin talan.

Av företaget torde komma att beröras marker tillhörande Stureholm, Bjerbolund, Bjerbohuset, Rögle, Välinge, Höghult, Palnarp, Kulsahuset, Palhult, Fulhult, Nötabo, Häljaröd Södra och Rönhult i Välinge socken, Svedberg och Svednarp i Kattarps socken, Krapperup, Snörröd, Höjer, Lönhult, Viaköp, Farhult, Gunnestorp, Pottmjöhult, Björkeröd, Svaluv och Döinge i Farhults socken samt Oregården under Vegeholm i Strövelstorps socken, genom nämnda fastigheter gående vägar samt Statens Järnvägar.

Vid sammanträdet kommer preliminärt förslag att framläggas.

Höör den 10 mars 1938.

Thore Möller

/Thore Möller/

Statens e. lantbruksingenjör

Ovanstående kungörelse upplåst i Välinge kyrka söndagen den 13 mars 1938, belyggar

[illegible]

p.l.

Bil. B6

K u n g ö r e l s e .

Syneförrättning enligt vattenlagen angående reglering av Oderbäcken med tillflöden för torrläggning av marker inom Välinge, Kattarps, Farhults och Strövelstorps socknar av Malmöhus och Kristianstads län handlägges ånyo vid sammanträde å Mjöhults hotell måndagen den 4 april 1938 kl. 3 em, då vederbörande sakägare hava att tillstädeskomma för utförande av sin talan.

Av företaget torde komma att beröras marker tillhörande Stureholm, Bjerbolund, Bjerbohuset, Rögle, Välinge, Höghult, Palnarp, Kulsahuset, Palhult, Fulhult, Nötabo, Häljaröd Södra och Rönhult i Välinge socken, Svedberg och Svednarp i Kattarps socken, Krapperup, Snörröd, Höjer, Lönhult, Viaköp, Farhult, Gunnestorp, Pottmjöhult, Björkeröd, Svaluv och Döinge i Farhults socken samt Oregården under Vegeholm i Strövelstorps socken, genom nämnda fastigheter gående vägar samt Statens Järnvägar.

Vid sammanträdet kommer preliminärt förslag att framläggas.

Höör den 10 mars 1938.

Thore Möller

/Thore Möller/
Statens e. lantbruksingenjör

Uvaläst i Farhuets bryska
sönd. d. 13/3-38 betygar
[illegible]
p.e.

Bil. B.

K u n g ö r e l s e .

Syneförrättning enligt vattenlagen angående reglering av Oderbäcken med tillflöden för torrläggning av marker inom Välinge, Kattarps, Farhults och Strövelstorps socknar av Malmöhus och Kristianstads län handlägges ånyo vid sammanträde å Mjöhults hotell måndagen den 4 april 1938 kl. 3 em, då vederbörande sakägare hava att tillstädeskomma för utförande av sin talan.

Av företaget torde komma att beröras marker tillhörande Stureholm, Bjerbolund, Bjerbohuset, Rögle, Välinge, Höghult, Palnarp, Kulsahuset, Palhult, Fulhult, Nötabo, Häljaröd Södra och Rönhult i Välinge socken, Svedberg och Svednarp i Kattarps socken, Krapperup, Snörröd, Höjer, Lönhult, Viaköp, Farhult, Gunnestorp, Pottmjöhult, Björkeröd, Svaluv och Döinge i Farhults socken samt Oregården under Vegeholm i Strövelstorps socken, genom nämnda fastigheter gående vägar samt Statens Järnvägar.

Vid sammanträdet kommer preliminärt förslag att framläggas.

Höör den 10 mars 1938.

Thore Möller

/Thore Möller/
Statens e. lantbruksingenjör

Upplust i Strövelstorps kyrka sönd. d. 20/3 38
betygar
Sam. Åberg
p. l.

PASTORSÄMBETET I STRÖVELSTORP KRISTIANSTADS LÄN

Bil. B.

K u n g ö r e l s e .

Syneförrättning enligt vattenlagen angående reglering av Oderbäcken med tillflöden för torrläggning av marker inom Välinge, Kattarps, Farhults och Strövelstorps socknar av Malmöhus och Kristianstads län handlägges ånyo vid sammanträde å Kjöhults hotell måndagen den 4 april 1938 kl. 3 em, då vederbörande sakägare hava att tillstädeskomma för utförande av sin talan.

Av företaget torde komma att beröras marker tillhörande Stureholm, Bjerbolund, Bjerbohuset, Rögle, Välinge, Höghult, Palnarp, Kulsahuset, Palhult, Fulhult, Nötabo, Häljaröd Södra och Rönhult i Välinge socken, Svedberg och Svednarp i Kattarps socken, Krapperup, Snörröd, Höjer, Lönhult, Viaköp, Farhult, Gunnestorp, Pottmjöhult, Björkeröd, Svaluv och Döinge i Farhults socken samt Oregården under Vegeholm i Strövelstorps socken, genom nämnda fastigheter gående vägar samt Statens Järnvägar.

Vid sammanträdet kommer preliminärt förslag att framläggas.

Höör den 10 mars 1938.

Thore Müller

/Thore Müller/
Statens e. lantbruksingenjör

Ovanstående kungörelse uppsatt i Kattarps kyrka tisdagen den 15 mars 1938 av
Per Pettersson
f. k.

Införd i Helsingborgs Dagblad den 12 mars 1938, bevittnar:

Thore Müller

Bil. C.

F ö r t e c k n i n g

över kungörelser,kallelser och underrättelser angående sammanträden vid syneförrättning enligt vattenlagen angående reglering av Oderbäcken med tillflöden för torrläggning av marker inom Välinge,Kattarps,Farhults och Strövelstorps socknar av Malmöhus och Kristianstads län,avlämnade å posten nedanskrivna dagar.

Den 1 november 1937 angående sammanträde å Mjöhults hotell den 23 november.

Kungörelse till	pastorsämbetet i Farhult,	Mjöhult.
"	" " i Välinge,	Rögle.
"	" " i Kattarp,	Kattarp.
"	" " i Strövelstorp,	Hasslarp.
"	" tidningen Helsingborgs Dagblad,	Hälsingborg.
Kallelse till	skiftesgodemannen Erik Larsson, Fleninge,	Kattarp.
"	" " Gustav Jönsson, Väsby-Bräcke,	Höganäs.
Underrättelse till	friherre Eric Gyllenstierna, Krapperup,	Höganäs.
"	" arrendatorn Johan Hansson, Lilla Snörröd,	Mjöhult.
"	" lantbrukaren Birger Svensson, " "	"
"	" " Joel Hellberg, " "	"
"	" " John Jönsson, Höjer,	"
"	" " Gotthard Tuvesson, Höjer,	"
"	" " Johan Andersson, "	"
"	" " Sigfrid Jönsson, "	"
"	" " John Andersson, Viaköp,	Rögle.
"	" " Gustav Adolf Nilsson, Farhult,	Mjöhult.

Underrättelse till lantbrukaren Albert Nilsson, Farhult, Mjöhult.

" " " Helmer Hansson, Höjer, "

" " " Georg Persson, " "

" " " Axel Åke Persson, Gunnestorp, "

" " " Sven Bååth, Gunnebo, "

" " " Bror Bååth, " "

" " " Henning Jönsson, Gunnestorp, "

" " " Anders Andersson, " "

" " " Bengt Hofvendahl, Mjöhults gård, "

" " " Nils Anderssons sterbhus,

" " fru Ellen Andersson, Björkeröd, "

" " " Karl Sandberg, " "

" " " Olof Olsson, " "

" " " Gunnar Andersson, " "

" " " John Jönsson, " "

" " " Karl Nelsson, " "

" " " Alfred Trulsson, " "

" " " Georg Persson, Svaluv, "

" " " Hilmer Pålsson, " "

" " " Janne Jönsson, " "

" " " Tage Pettersson, Döinge, "

" " " Nils Hanssons sterbhus, Döinge, "

" " " Nils Persson, " "

" " " Johan Andersson, " "

Underrättelse till lantbrukaren Artur Andersson, Döinge, Mjöhult.

" " " Erik Gudmundsson, " "

" " Arvid Andersson, Södra Farhult, "

" " friherre Johan Gyllenstierna, Spannarp.

" " arrendatorn Sebastian Olsson, Höghult, Stureholm.

" " inspektoren Sigfrid Johansson, Lönhults gård, "

" " agronomen W. Weibull, Landskrona.

" " W. Weibull A. B. "

" " Länsstyrelsen i Malmöhus län, Malmö.

" " lantbrukaren Hans Rasmusson, Kulsahus, Rögle.

" " " Nils Andersson, Rönhult, "

" " godsägaren Sture Brunnström, Stureholm, Stureholm.

" " arr: ryttm. Axel Brunnström, Bjerbolund, Rögle.

" " Rögle Säteri A.B., löjtn. Thorsten Olsson, "

" " lantbrukaren Karl Svensson, Välinge 12, "

" " handlanden John Svensson, " "

" " " Fritz Jönsson, " "

" " snickaren Knut Nilsson, " "

" " Nils Granberg, " "

" " hemmansäg. Ludvig Hammarlund, Kattarp nr 4, Kattarp.

" " Erik Olsson, Välinge, Rögle.

" " fru Ida Nilsson, " "

" " smedmästaren Hjalmar Persson, " "

" " fru Maria Schönberg, " "

Underrättelse till ladufogden Axel Jönsson, Rögle gård, Rögle.

" " Edvard Nilsson, Välinge, "

" " Herman Sylvander, " "

" " Janne Granberg, " "

" " Karl Stenström, " "

" " innehavaren av Välinge klockareboställe, Välinge.

" " arrendatorn Ernst Jönsson, Klockarebostället, Välinge, Rögle.

" " Välinge Kommun, "

" " Svenska sockerfabriks A.B. Malmö.

" " ryttmästaren Åke Pauli, Svedberg Mjöhult.

" " grevinnan I. von Geijer, Vegeholm.

" " Statens Järnvägar Malmö.

" " ordföranden i Luggude härads vägstyrelse,
förvaltaren J.E. Nordén, Charlottenborgs gård, Billesholms gruva.

" " arrendatorn Arvid Andersson; Farhults boställe, Mjöhult.

" " ryttmästaren S. af Petersens, Löddeköpinge.

Den 11 november 1937 angående ovan angivet sammanträde.

Kallelse till skiftesgodemannen Sten Svensson, Laröd, Hälsingborg.

Den 10 mars angående sammanträde å Mjöhults hotell den 4 april 1938.

Kungörelse till pastorsämbetet i Farhult, Mjöhult.

" " " " Välinge, Rögle.

" " " " Kattarp, Kattarp.

" " " " Strövelstorp, Hasslarp.

Kungörelse till Helsingborgs Dagblad, Hälsingborg.

Kallelse till skiftesgodemannen Sten Svensson, Laröd, Hälsingborg.

" " " Gustav Jönsson, Väsby-Bräcke, Höganäs.

Underrättelse till friherre Eric Gyllenstierna, Krapperup, "

" " arrendatorn Johan Hansson, Lilla Snörröd, Mjöhult.

" " lantbrukaren Birger Svensson, " " "

" " " Joel Hellberg, " " "

" " " John Jönsson, Höjar, "

" " " Gotthard Tuvesson, Höjar, "

" " " Johan Andersson, " "

" " " Sigfrid Jönsson, " "

" " " Gustav Adolf Nilsson, Farhult, "

" " " Albert Nilsson, " "

" " " Helmer Hansson, Höjar, "

" " " Georg Persson, " "

" " " Axel Åke Persson, Gunnestorp, "

" " " Sven Bååth, Gunnebo, "

" " " Bror Bååth, " "

" " " Henning Jönsson, Gunnestorp, "

" " " Anders Andersson, " "

" " " Bengt Hofvendahl, Mjöhults gård, "

" " " Nils Anderssons sterbhus,
gm. fru Ellen Andersson, Björkeröd, "

" " " Karl Sandberg, " "

" " " Olof Olsson, " "

Underrättelse till lantbrukaren Gunnar Andersson, Björkeröd, Mjöhult.

" " " John Jönsson, " "

" " " Karl Nelsson, " "

" " " Alfred Trulsson, " "

" " " Georg Persson, Svaluv, "

" " " Hilmer Pålsson, " "

" " " Janne Jönsson, " "

" " " Tage Pettersson, Döinge, "

" " " Nils Hanssons sterbhus, Döinge, "

" " " Nils Persson, " "

" " " Johan Andersson, " "

" " " Artur Andersson, " "

" " " Erik Gudmundsson, " "

" " " Arvid Andersson, Södra Farhult, "

" " friherre Johan Gyllenstierna, Spannarp.

" " arrendatorn Sebastian Olsson, Höghult, Stureholm.

" " inspektoran Sigfrid Johansson, Lönhults gård, "

" " agronomen W.Weibull, Landskrona.

" " W.Weibull A.B. "

" " Länsstyrelsen i Malmöhus län, Malmö.

" " lantbrukaren Hans Rasmusson, Kulsahus, Rögle.

" " " Nils Andersson, Rönhult, "

" " godsägaren Sture Brunnström, Stureholm, Stureholm.

" " arr: ryttm. Axel Brunnström, Bjerbolund, Rögle.

Underrättelse till Rögle Säteri A.B., löjtn.Thorsten Olsson, Rögle.

" " ryttmästaren Ulf Olsson, Johanneshus, "

" " innehavaren av Välinge klockareboställe, Välinge, Rögle.
kantor Eriksson.

" " arrendatorn Ernst Jönsson, Klockarebost., Välinge, Rögle.

" " Välinge Kommun, "

" " Svenska sockerfabriks A.B., Malmö.

" " ryttmästaren Åke Pauli, Svedberg, Mjöhult.

" " grevinnan I. von Geijer, Vegeholm.

" " arrendatorn Arvid Andersson, Farhults boställe, Mjöhult.

" " ryttmästaren S. af Petersens, Löddeköpinge.

" " Statens Järnvägar, Malmö.

" " ordföranden i Luggude härads vägstyrelse, förvaltaren J.E. Nordén, Charlottenborgs gård, Billesholms gruva.

T. kännes:

Bil. D 2

FULLMAKT

för Inspektor S. Johansson, Lönhults Gård, Stureholm, att föra vår talan som sakägare vid syneförrättning angående reglering av Oderbäcken vid sammanträde tisdagen den 23 november 1937.

Landskrona den 8/11 1937.

W. Weibull A.-B.

Bevittnas:

S. Andersson ... ...

Bil. D.3

Fullmakt

för

Rythmästare Axel Brunnström att vid sammanträde ang. reglering af Oderbäcken å Mjöhults hotell tisdagen den 23. november 1937 fira min talan och utöfva mig tillkommande rösträtt.

Stureholm den 22. nov. 1937

Sture Brunnström

Bevittnas:

L. Nordberg.
adr. Stureholm

A. Nilsson
adr. Stureholm.

Bil. D. 6

Kungl. Patent- och Registreringsverket

Gör veterligt, att ämbetsverket denna dag beviljat registrering för det i bilagda protokoll omförmälda beslut om ändring av § 9 i ordningen för Aktiebolaget Rögle säteri (Akt 2028).

Stockholm den 27 augusti 1937.

Carl Ryfwestrom

Registreringsavgift erlagd med 10 kr.
Beviset utan särskild avgift.

807. 1000. 8/34

Rögle säteri, Rögle 17-10

SRA 85234

Ink.t.pat.o.reg.vt.
49558 - 8 JUL 1937

D.№ 5188

Utdrag av protokoll hållet vid ordinarie bolagsstämma med aktieägarna i Aktiebolaget Rögle Säteri tisdagen den 22 juni 1937 kl. 4 e.m. å Rögle.

Till deltagande i stämman hade anmält sig följande aktieägare:

Godsägare Gabriel Olsson,	Rögle	för	608	aktier
Fröken Brita Olsson,	"	"	60	"
Löjtnant Thorsten Olsson,	"	"	62	"
Fru Hedvig Olsson,	"	"	1	"
Ryttmästare Ulf Olsson,	"	"	62	"
Fru Gunvor Olsson,	"	"	1	"
Direktör Edvin Åberg,	Hälsingborg	"	1	"
		Summa	795	aktier

= samtliga aktier i bolaget.

§ 1.

Till stämmans ordförande utsågs Godsägare Gabriel Olsson, varjämte uppdrogs å undertecknad Edvin Åberg att föra protokollet.

§ 2.

Sedan de närvarande, som representerade samtliga aktier i bolaget, enhälligt förklarat sig godkänna överlåtelsen till Fru Hedvig Olsson, Rögle, av 1 aktie i bolaget, som förut tillhört hennes man, Löjtnant Thorsten Olsson, Rögle, samt överlåtelsen till Fru Gunvor Olsson, Rögle av 1 aktie, som förut tillhört hennes man, Ryttmästare Ulf Olsson, Rögle, upplästes och godkändes enhälligt förestående röstlängd.

§ 3.

Den utfärdade kallelsen till stämman upplästes och godkändes enhälligt, vadan stämman alltså förklarades vara i behörig ordning utlyst.

§ 4.

Att jämte ordföranden justera dagens protokoll utsågos enhälligt Ryttmästare Ulf Olsson och Fröken Brita Olsson.

- -

§ 6.

Aktieägarna beslöto enhälligt att bolagsordningens § 9 skulle erhålla följande ändrade lydelse: "§ 9. Bolagets styrelse består av en eller tre ledamöter med en eller två suppleanter för dem. Såväl ledamöter som suppleanter väljas vid ordinarie bolagsstämma för ett år i sänder.

Därest styrelsen, som inom sig väljer ordförande, består av tre ledamöter, är densamma beslutför, när minst två ledamöter äro till-städes, såvida dessa äro om beslutet ense."

Styrelsen bemyndigades enhälligt att göra de smärre redaktionella ändringar, som kunna bliva erforderliga för vinnande av registrering av förestående beslut.

- -

§ 8.

Sedan stämman enhälligt beslutat, att styrelsen skall bestå av en ordinarie ledamot och två suppleanter, utsågs enhälligt till ordinarie styrelseledamot Löjtnant Thorsten Olsson, Rögle, samt till styrelsesuppleanter Fru Hedvig Olssen, Rögle, och Fröken Brita Olssen, Rögle.

- -

§ 10.

Till ombudsman och sekreterare återvaldes Direktör Edvin Åberg.

§ 11.

Styrelsen bemyndigades att uppdraga även åt annan än styrelseledamot att teckna bolagets firma.

Vidare förekom ej

som ovan

Edvin Åberg.

Justerat:

Gabriel Olssen.

Ulf Olssen. Brita Olssen.

Rätt utdraget, intygas av undertecknad styrelseledamot i Aktiebolaget Rögle Säteri; ävensom av undertecknade suppleanter av samma styrelse:

Thorsten Olsson. Hedvig Olsson Brita Olsson

Herr Löjtnant Thorsten Olssons, Rögle, egenhändiga namnteckning bevittna:

Carl Svensson Gunnar Jönsson

Fru Hedvig Olssons och Fröken Brita Olssons, Rögle, egenhändiga namnteckningar bevittna:

Carl Svensson
Rögle

Gunnar Jönsson

Bil. D. 5

Fullmakt för Inspektor Nils Svensson å Wegeholm, att vid sammanträde tisdagen den 23 november 1937 kl. 11 fm. å Mjöhults hotell min talan föra och min rätt bevaka vid handläggning av Oderbäckens reglering, godkännande jag ombudets lagliga åtgärder.

Wegeholm den 21/11 1937

Irma von Geijer

Bevittnas

E. Johansson Hans Granlund

STATENS JÄRNVÄGAR

III DISTRIKTET

Distriktssekreteraren och ombudsmannen

D.-nr Ds 273.

Bil. D.

Rättegångsfullmakt

Med stöd av § 67 i Kungl. Maj:ts instruktion för Järnvägsstyrelsen med underlydande linjebefäl den 22 juni 1928, införd i Svensk Författningssamling nr 216 samma år, befullmäktigar jag härigenom innehavaren härav eller den han i sitt ställe förordnar

att _____

_____

utföra och bevaka Statens järnvägars _____

talan ~~i mål mot~~ vid sammanträden rörande syneförrättning enligt vattenlagen angående reglering av Oderbäcken med tillflöden för torrläggning av marker inom Välinge m. fl. socknar.

_____

Ombudets laga åtgärder godkännas.

Malmö *den* 8 november *19* 37.

Ing. V. Hellborg.

Bevittnas:

H. Bergman

S. J. Form. nr 5 (1936) 1000 juni 36

Innehavare: Ing. V. Hellborg, Hälsingborg.

Bil. D 2 a.

Avskrift.

Fullmakt för friherre Johan Gyllenstierna å Spannarp eller den han vid ett eller flera tillfällen i sitt ställe förordnar att i afseende å de till Krapperups och Bjersgårds fideikommiss hörande fasta egendomar å mina vägnar aftala och handla med alldeles samma befogenhet, som tillkommer mig själf, bl.a. alltså

att uppsäga nyttjanderättsaftal om fast egendom, afsluta nya nyttjanderättsaftal angående sådan egendom,

att bestämma och sluta aftal om afverkning af skog och om den afverkade skogens försäljning och angående allt öfrigt, som angår skötsel och vård af skogarna,

att vid domstolar och hos exekutiva myndigheter föra talan om utbekommande af nyttjanderättsafgälder och fordringar för afverkad skog samt angående afhysning, äfvensom

att vid af- och tillträdessyner vid landtmäteriförrättningar af hvarje slag och vid förrättningar enligt vattenlag eller den s.k. ensittarelagen företräda mig.

Fullmakten innefattar jämväl befogenhet att mottaga och kvittera penningar och värdehandlingar samt att träffa förliknings- och ackordsaftal.

Ombudets åtgärder godkännas.

Krapperup den 16 juli 1930.

Eric Gyllenstierna.

På en gång närvarande vittnen:

Axel Nilsson. Linus Hesselberg.

Vidimeras:

Gösta Thulin

KRAPPERUPS FIDEIKOMMISS

Bil. D 6.

Fullmakt för Patron Sebastian Olsson, Höghult att vid sammanträde angående reglering av Oderbäcken utlyst att äga rum å Mjöhults hotell måndagen den 4 april 1938 min talan föra och rätt bevaka, godkännande jag ombudets laga åtgärder.

Spannarp den 2 april 1938

För Eric Gyllenstierna

Joh. [illegible],

enligt fullmakt

Bevittnas:

N. Danielsson H. Jackrisson

Bil D. 8

Utdrag ur Välinge kommunalfullmäktiges protokoll den 14. mars 1938.

§ 13.

Till att vara kommunens representant vid synförrättning ang. reglering av Oderbäcken å Myöhults hotel måndagen den 4. april 1938 kl. 15.- utsågs hr Algot Svensson, Välingegården med hr Fritz Jönsson, Välinge såsom suppleant.

Som ovan
Axel Brunnström

Justeret:
Kurt Rosén Otto Svensson

Rätt utdraget betygar
Axel Brunnström
fullm. ord.

Bil. D. 9

Fullmakt.

Fullmakt för Inspektor J.Wallhoff, att vid sammanträden, som hålles av Statens Lantbruksingeniör angående reglering av Oderbäcken, föra min talan och utöva min rösträtt.

Svedbergs Gård den 17 Mars 1938

Ryttmästare Å.Paulis egenhändiga namnteckning bevittna:

Maurits Andersson
Svedbergs Gård

W. Bengtsson
Hvidinge

Bil. D 10

Fullmakt

för Inspektor Nils Svensson att vid de sammanträden som hålles angående reglering av Oderbäcken med tillflöden min talan föra, godkännande jag ombudets laga åtgärder.

Wegeholm den 20 mars 1938

Irena von Geijer

Bevittnas

E. Ardenson L. Bank

Bil. D.

Fullmakt för innehavaren att föra min talan vid sammanträde d. 7/4 1938 angående Oderbäckens reglering.

Björkeiod d 3/4 1938
Karin Jönsson.

Bevittnas:
Oskar Paulsson Svaluv
Gustav A. Nilsson Tarhult.

Innehavaren Hjörgen Jönsson

Bil. E.

Förening

Undertecknade förklara oss härmed önska göra gemensam sak med sökandena till syneförrättning enligt vattenlagen anseende fördjupning av Oderbäcken med sidodiken inom Farhults, Välinge, Kattarps m. fl. Socknar och önska att våra marker genom dikningens utsträckande beredas möjlighet till lagstadgad torrläggning.

Mjöhult den 23. november 1937.

Albert Nilsson

Berittnas:
Gustav Jönsson

Hjön Svensson Gösta Möller

Bil. F.

Efter sammanträdet i april har min övertygelse om Oderbäcksföretagets nytta för alla sakägare blivit ännu fastare. Jag vädjar därför till alla, att var i sin ställning undanrödja de omständigheter, som tala mot företagets fullföljande.

På Hallbäckska kartan markeras en del av egendomarna både i Farhultsby och här nere vid bäcken, som delvis ovdlade och sänkta i vatten. Stora mosse, som vid det ta tillfälle borde ha uppmätts och skiftats, beteckna s i handlingarna som översvämmad. Det var 1832. Nu är o både egendommarna i byn och mossen utdikade genom det dyrbara kanalföretaget i början av 1900-talet, men vi här vid nedre delen av Oderbäcken närma oss allt mera insjöstadiet, såsom våren 1937 tydligt visade.

För mig ställer det sig kanhända ännu besvärligare än för er andra. I nordöstra delen av min egendom finnas två stora vattensamlingar, och angränsande egendom har två ännu större. Dessa ha i långt framfarna tider avbördat sitt vatten genom ett sidodike till kanalen från stora mosse. När denna reglerades, lämnades sidodiket åt sitt öde. Och följden därav kan iakttagas av var och en, som färdas vägen fram mot Farhultskyrka förbi min egendom. Området, som en gång för längesen var åtminstone delvis utdikat och odlat, ligger nu i lägervall. Det har inhägnats till betesmark, därboskapen så gott den kan tivnär sig bland ljung, buskar och vattensamlingar.

Vattnet från denna ovdlade mark och vattensamlingarna tränger på vid min norra gräns, förstör min björkskog där och gör en god betesmark omöjlig att utnyttja.

I södra gränsen är det lagliga utloppet sedan mer än halvseket avstängt, och det utlopp, som min morfar och far tillsammans med dåvarande ägarna på södra delen av nr. 13 fingo tillstånd, numera odugligt. Där finns ju stora träd ö (ledningsstolpar för elektriska ledningen, bristfälliga broar och andra hinder att förtiga. Dessutom har Svalov sedan någon gång i början av århundradet lätit en del av sitt vatten gå den vägen, varigenom motfall för min del uppstått. Där Oderbäcken förra gången reglerades, kallades min far, som då innehade egendomen inte till stämma, men när jordägarna vid nedre loppet protesterade, då lät man höra av sig,

dåmbads han att räcka en hjälpande hand. Jag erinrar mig inte om han gick till sammanträdet, som de protesterande avhöllo, men jag vet, att han aldrig undertecknade protesten, trots ivriga påtryckningar. Där detta akstycke såg dagens ljus, var man överens om, att slåtorna och strömfåran varje år skulle befrias från gräs, säv och liljevätter. Under några år gick det, att för en ringa penning få gjort detta. Så kommo våta år, och grönskan i bäcken växte raskt. Mannen, som skulle hugga av den, rädde inte mer påden. Bäcken steg, och en dag kom det nödrop från herrarna vid bäcken. De fruktade, att deras boningshus och ~~och~~ lador skulle "gå till sjöss". Då ville de ha dikat, och undrade, om inte jag kunde sätta i gång. Inseende min oförmåga måste jag avvisa dem.

Räddningen kom denna gång från jordägarna vid övre delen av Oderbäcken. Fattenmassorna från denna övre utdikade del saknade till räckligt utlopp och sökte därför breda ut sig över bäckens kanter. Jordägarna där voro emellertid handlingsmän. De grepo till hackor och skyfflar, och sen dess ha herrarna vid bäcken haft det riktigt bra utan ringaste besvär eller utgift. Och ändå vilja de inte nu lägga två strå i kors utan riktig ersättning. Varför skulle vi inte kunna enas om att tillmötes gå varandra. Varför skulle vi inte kunna stämma ner tonen, pruta av på fordringarna, godkänna ingeniörmöllers utmärkta förslag och gripa oss verket an. Odlingslån och statsbidrag skall väl inte användas till att överbetala markförlust och kärstor med i vilken utsträckning som helst.

Så gick det åtminstone inte till, när Stora mosse utdikades. Odlingslånet skulle inbetalas inom fyrtio år. Årligen betalar jag 11,83. Jag förlorade ungefär 1/2 tunnland jord och måste forsta bort ungefär 1200 lass ler, sten och sand. Därtill kommer några kronor för årlig rensning. Och allt detta för en jordbit på 2 tunnland belägen ungefär 2 km hemifrån, under det att sidodiket till hemplanen är så gott som infortivat med granens betesmark.

Ännu en sak, låt oss inte sky utgifter och uppoffringar. Det gäller att rädda det västa av vår kreaturs-

stam. I den vattensjukajorden frodas allsköns svampar och baciller, som göra bäde sträfoder och hö hälsofarligt för boskapen. Till bete lämpa sig dessa marker ännu sämre. Jag har gjort åtskilliga av tre veterinärer styrkta rön.

Om jordägarna vid Oderbäckens nedre lopp, trots att de ofta fått se följderna av deras föregångares dumhet, ännu mota företaget även denna gång, hoppas jag att de inte bli förvånade, om jag begär skadestånd för de förluster, som hädan efter tillfogas mig och under de gångna 35 åren tillfogats mig genom deras halsstarrighet. Sedan nr 13 tog bort stengärdesgården i sin gräns och odlade gränsdiket, varigenom de båda hemmansdelarna komma i en viss tutning mot mitt gränsdike, har min egendom lidit kollosalt av allt detta vatten, som jag för närvarande saknar varje möjlighet att få ut på något håll.

Och för övrigt. Ni, som äro så rädda för markförlust, skadegörelse och vall: lät oss se tiden an och få företaget i gång. Kan hända bli vallarna inte så stora och inte markförlusten heller. För övrigt vet jag inte, om skadegörelsen på markerna omkring nedre loppet kan bli av så stor betydelse. Jord och grus kan ni ju behöva att fylla upp med här och där på edra egendomar. Och orka ni inte köra ut vallarna, så tror jag inte, att det är ur vägen, att den får ligga, såsom de ännu efter snart fyrtio ~~gör~~ år på sina ställen göra vid kanalen från Stora mosse. Eller är det verkligen meningen, att ni jordägare vid nedre delen av Oderbäcken vill ha säkerhet på stora summor för att lämna ert nådiga tillstånd till ett företag, som är absolut nödvändigt för odlingen och vill främja allas bästa? Då borde både ni och edra föregångare skött er bättre i denna sak.

Farhult i Maj 1938

Albert Nilsson.

STATENS JÄRNVÄGAR

III DISTRIKTET
Distriktschefen

D.-nr Ds 273.

Anhålles att i svarsskrivelse ovanstående diarienummer angives.

Bil G.

Statens e. Lantbruksingenjör

Herr T. Möller,

H ö ö r.

I anledning av Eder skrivelse den 21 sistlidne mars angående förslag till uppgrävning av Oderbäcken för torrläggning av marker inom Farhults m.fl. socknar få Statens järnvägar härigenom anföra följande.

Vidkommande trumman strax norr om Rögle har vederbörande baningenjör uppgivit, att enligt många års erfarenhet vattnet i densamma aldrig överstigit hälften av trummans fria höjd samt att, för så vitt den angivna ökningen av genomloppet vore erforderlig, detta säkerligen ordnades billigast genom nedläggning av nytt rör vid sidan av nuvarande trumma.

Det hemställes, att beträffande förslaget i denna del utlåtandet måtte givas alternativt innehåll, så att Statens järnvägar hava möjlighet att välja mellan de tvenne ifrågakommande olika slagen av åtgärder.

Beträffande trumman cirka 400 meter väster om Stureholm station anses även att dylikt alternativt besked bör lämnas i utlåtandet. För bedömandet av lämpligheten att sänka trumman tarvas närmare undersökning. Malmö den 12 maj 1938.

För Distriktschefen

Bil. H.

Areal								Nuvarande värde			Blivande värde			Förbättringsvärde		
Aker		Äng och odlingsmark		Annan duglig mark		Impediment och högl. mark		pr har	pr ägofigur		pr har	pr ägofigur		pr har	pr ägofigur	
Har	ar	Har	ar	Har	ar	Har	ar	Kr.	Kr.	öre	Kr.	Kr.	öre	Kr.	Kr.	öre
7		8		9		10		11	12		13	14		15	16	

Ägobeskrivning
och
värderingslängd.

Socken, by och hemman	Registernummer	Littera å kartan	Hemmanstal	Ägofigurens nummer	Delägares namn, hemvist m. m. samt ägobeskrivning
1	2	3	4	5	6
Malmöhus län					
Fartnults socken					
Fartnult	137	A	1/32		Gustav Adolf Nilsson, m. Oskar Persson
				1	tomt, förbättras ej
					Summa
-"-	137	A	1/32		Gustav Adolf Nilsson
				2	åker, sandmylla på sand
				3	" " " "
				4	avlopp
				5	åker, sandmylla på sand
				6	" " " "
					Summa
-"-	138	B	1/32		Gustav Adolf Nilsson
				7	åker, sandmylla på sand
				8	" " " "
				9	avlopp
					Summa
-"-	134	Z	1/16		Karl Nelsson, Björkeröd
				10	åker, sandmylla på sand
				11	" " " "
				12	väg
				13	åker, sandmylla på sand
				14	" " " "
				15	väg
					Summa

Areal								Nuvarande värde			Blivande värde			Förbättringsvärde		
Åker		Äng och odlingsmark		Annan duglig mark		Impediment och högl. mark		pr har	pr ägofigur		pr har	pr ägofigur		pr har	pr ägofigur	
Har	ar	Har	ar	Har	ar	Har	ar	Kr.	Kr.	öre	Kr.	Kr.	öre	Kr.	Kr.	öre
7		8		9		10		11	12		13	14		15	16	
						04.3		1800	—	—	{2000 / 1800}	—	—	1800	—	—
						04.3										
39.0								1200	468	—	(1600) 1300	507	—	100	39	—
12.0								1000	120	—	(2000) 1200	144	—	200	24	—
						18.0		—			—			—		
11.0								1000	110	—	(2000) 1200	132	—	200	22	—
60.0								1300	780	—	(1600) 1400	840	—	100	60	—
122.0						18.0			1478	—		1623	—		145	
03.5								1200	42	—	{1600 / 1300}	45	50	100	3	50
39.0								1300	507	—	{1600 / 1400}	546	—	"	39	—
						03.5		—			—			—		
42.5						03.5			549	—		591	50		42	50
92.0								1300	1196	—	1400	1288	—	100	92	—
92.0								1000	920	—	{1400 / 1300}	1196	—	300	276	—
						01.0		—			—			—		
81.0								1300	1053	—	1400	1134	—	100	81	—
230.0								1000	2300	—	{1400 / 1300}	2990	—	300	690	—
						14.0		—			—			—		
495.0						15.0			5469	—		6608	—		1139	—

Socken, by och hemman	Registernummer	Littera å kartan	Hemmanstal	Ägofigurens nummer	Delägares namn, hemvist m. m. samt ägobeskrivning
1	2	3	4	5	6
Fackneld	13[26]	Za	avst.		Henrik Jönsson.
				16	land, förbättras ej
					Summa
-"-	8[15]	B	1/16		Albert Nilsson.
				17	åker, sandmylla på sand
				18	" " " "
				19	" " " "
				20	" "
					Summa
Björkerod	5[3]	Da	3/20		Alfred Knutsson.
				21	åker, sandmylla på sand
				22	" " " "
				23	" " " "
				24	skogsmark, förbättras ej
					Summa
-"-	4[4]	Ca	167/1000		Karl Nilsson.
				25	åker, sandmylla på sand
				26	" " " "
				27	avloppo
				28	åker, sandmylla på sand
				29	" " " "
				30	ang
				31	väg
				32	åker, sandmylla på sand
				33	" " " "
				34	" "
					Transport

PETTERSONSKA BOKTR. E. TR. SKARA

Areal								Nuvarande värde			Blivande värde			Förbättringsvärde		
Aker		Äng och odlingsmark		Annan duglig mark		Impediment och högl. mark		pr har	pr ägofigur		pr har	pr ägofigur		pr har	pr ägofigur	
Har	ar	Har	ar	Har	ar	Har	ar	Kr.	Kr.	öre	Kr.	Kr.	öre	Kr.	Kr.	öre
7		8		9		10		11	12		13	14		15	16	
						31.6		1400	—	—	1400	—	—	1400	—	—
						31.6										
102.0								1000	1020	—	1400	1428	—	400	408	—
08.0								"	80	—	"	112	—	"	32	—
39.0								1200	468	—	"	546	—	300	78	—
26.0								"	312	—	"	364	—	"	52	—
175.0									1880	—		2450	—		570	—
29.0								1300	377	—	1600 1400	406	—	100	29	—
03.0								"	39	—	1600 1400	42	—	"	3	—
04.0								"	52	—	"	56	—	"	4	—
						25.0		—			—			—		
36.0						25.0			468	—		504	—		36	—
57.0								1100	627	—	1400 1300	741	—	200	114	—
25.0								900	225	—	1400 1100	275	—	200	50	—
						13.0		—			—			—		
08.5								900	76	50	1400 1100	93	50	200	17	—
11.5								"	103	50	1400 1100	126	50	"	23	—
		01.0						800	8	—	1200 1000	10	—	"	2	—
						07.5		—			—			—		
75.0								1100	825	—	1400 1200	900	—	100	75	—
31.0								900	279	—	1400 1100	341	—	200	62	—
09.5								700	66	50	1400 1000	95	—	300	28	50
217.5		01.0				20.5			2210	50		2582	—		371	50

Socken, by och hemman	Registernummer	Littera å kartan	Hemmanstal	Ägofigurens nummer	Delägares namn, hemvist m. m. samt ägobeskrivning
1	2	3	4	5	6
					Transport
				35	åker, sandbl. mylla på sand
				36	avlopp
					Summa
Björkeröd	44				Karl Nelsson, arr. Henrik Jonsson
				37	åker, sandbl. mylla på sand
				38	" " " " "
				39	väg
					Summa
-"-	32	Ba	3/32		John Jönsson
				40	åker, sandbl. mylla på sand
				41	" " " " "
				42	" " " " "
				43	" " " " "
				44	" " " " "
				45	avlopp
				46	åker, sandbl. mylla på sand
				47	" " " " "
					Summa
-"-	33	Bb	1/8		Gunnar Andersson
				48	avlopp
				49	väg
				50	"
				51	tomt, förbättras ej
				52	trädgård
				53	åker, sandbl. mylla på sand
					Transport

Areal								Nuvarande värde			Blivande värde			Förbättringsvärde		
Åker		Äng och odlingsmark		Annan duglig mark		Impediment och högl. mark		pr har	pr ägofigur		pr har	pr ägofigur		pr har	pr ägofigur	
Har	ar	Har	ar	Har	ar	Har	ar	Kr.	Kr.	öre	Kr.	Kr.	öre	Kr.	Kr.	öre
7		8		9		10		11	12		13	14		15	16	
217.5		01.0				20.5			2210	50		2582	—		371	50
10.0								700	70	—	1400 / 1000	100	—	300	30	—
						17.0		—			—			—		
227.5		01.0				37.5			2280	50		2682	—		401	50
080								700	56	—	1400 / 1000	80	—	300	24	—
04.0								"	28	—	1400 / 1000	40	—	"	12	—
						01.0		—			—			—		
12.0						01.0			84	—		120	—		36	—
19.5								700	136	50	1400 / 1000	195	—	300	58	50
03.5								"	24	50	1400 / 1000	35	—	"	10	50
20.0								900	180	—	1400 / 1100	220	—	200	40	—
54.0								"	486	—	1400 / 1100	594	—	"	108	—
11.0								1000	110	—	1400 / 1200	132	—	"	22	—
						04.0		—			—			—		
131.0								1000	1310	—	1400 / 1200	1572	—	200	262	—
253.0								1200	3036	—	1400	3542	—	"	506	—
492.0						04.0			5283	—		6290	—		1007	—
						10.0		—			—			—		
						06.0		—			—			—		
						03.5		—			—			—		
						36.0		—			—			—		
35.0								1200	420	—	1400	490	—	200	70	—
41.0								"	492	—	"	574	—	"	82	—
76.0						55.5			912	—		1064	—		152	—

Socken, by och hemman	Registernummer	Littera å kartan	Hemmanstal	Ägofigurens nummer	Delägares namn, hemvist m. m. samt ägobeskrivning
1	2	3	4	5	6
					Transport
				54	åker, sandmylla på sand
				55	" " " "
				56	" " " "
				57	" " " "
				58	äng buskbevärt
					Enligt utlåtandet minskas blivande värdet och förbättringsvärdet för ägofig. 56-57 med 978.91 × 1911:- / 3160:-
Gunnestorp	2⁵	B	1/24		Sven och Bror Bååth
				59	åker, sandmylla på sand
					Enligt utlåtandet minskas blivande värdet och förbättringsvärdet med 978.91 × 38:- / 3160:-
-"-	2²	A	1/8		Sven och Bror Bååth
				60	åker, sandmylla på sand
					Enligt utlåtandet minskas blivande värdet och förbättringsvärdet med 978.91 × 507:- / 3160:-
-"-	3¹	C	1/4		Tage Pettersson
				61	åker, sandmylla på sand
				62	" " " "
					Enligt utlåtandet minskas blivande värdet och förbättringsvärdet med 978.91 × 410:- / 3160:-
-"-	5¹	D	1/4		Tage Pettersson
				63	åker, sandmylla på sand
					Enligt utlåtandet minskas blivande värdet och förbättringsvärdet med 978.91 × 226:- / 3160
-"-	4³	E2	1/8		Tage Pettersson
				64	åker, sandmylla på sand
					Enligt utlåtandet minskas blivande värdet och förbättringsvärdet med 978.91 × 68:- / 3160:-

PETTERSONSKA BOKTR.LEITR. SKARA

Areal								Nuvarande värde			Blivande värde			Förbättringsvärde		
Åker		Äng och odlingsmark		Annan duglig mark		Impediment och högl. mark		pr har	pr ägofigur		pr har	pr ägofigur		pr har	pr ägofigur	
Har	ar	Har	ar	Har	ar	Har	ar	Kr.	Kr.	öre	Kr.	Kr.	öre	Kr.	Kr.	öre
7		8		9		10		11	12		13	14		15	16	
76.						55.	5		912	—		1064	—		152	—
616.								1200	7392	—	1400	8624	—	200	1232	—
75.								1100	825	—	"	1050	—	300	225	—
371.								"	4081	—	"	5194	—	"	1113	—
266.								900	2394	—	{1400 / 1200	3192	—	"	798	—
		01.														
												19124	—		3520	—
												591	99		591	99
1404.		01.				53.	5		15604	—		18532	01		2928	01
19.								1200	228	—	1400	266	—	200	38	—
												266	—		38	—
												11	77		11	77
199									228	—		254	23		26	23
169.								1100	1859	—	1400	2366	—	300	507	—
												2366	—		507	—
												157	06		157	06
169.									1859	—		2208	94		349	94
76.								1100	836	—	1400	1064	—	300	228	—
91.								1200	1092	—	"	1274	—	200	182	—
												2338	—		410	—
												127	01		127	01
167.									1928	—		2210	99		282	99
113.								1200	1356	—	1400	1582	—	200	226	—
												1582	—		226	—
												70	01		70	01
113.									1356	—		1511	99		155	99
34.								1200	408	—	1400	476	—	200	68	—
												476	—		68	—
												21	07		21	07
34.									408	—		454	93		46	93

Socken, by och hemman	Registernummer	Littera å kartan	Hemmanstal	Ägofigurens nummer	Delägares namn, hemvist m. m. samt ägobeskrivning
1	2	3	4	5	6
Svalöv	13	B	1/32		Georg Persson
				65	2 äng, skogbevuxet
				66	"
				67	lund
				68	väg
				69	åker, sandmylla på sand
				70	" " " "
				71	" " " "
				72	" " " "
				73	" " " "
				74	avloppo.
					Summa
—"—	15	D	1/32		Hilmer Pålsson.
				75	avlopp
				76	åker, sandmylla på sand
				77	" " " "
				78	" " " "
				79	" " " "
				80	" " " "
				81	lund, förbättres ej
				82	väg
					Summa
—"—	12	A	5/32		Jens Jonsson.
				83	åker, sandmylla på sand
				84	" " " "
				85	" " " "
				86	väg
					Summa

Areal								Nuvarande värde			Blivande värde			Förbättringsvärde		
Åker		Äng och odlingsmark		Annan duglig mark		Impediment och högl. mark		pr har	pr ägofigur		pr har	pr ägofigur		pr har	pr ägofigur	
Har	ar	Har	ar	Har	ar	Har	ar	Kr.	Kr.	öre	Kr.	Kr.	öre	Kr.	Kr.	öre
7		8		9		10		11	12		13	14		15	16	
		05.0						250	12	50	500 / 300	15	—	50	2	50
		11.5						350	40	25	500 / 400	46	—	50	5	75
						13.0		—			—					
						04.5		—			—					
116.0								900	1044	—	1400 / 1200	1392	—	300	348	—
64.0								800	512	—	1400 / 1100	704	—	300	192	—
14.0								700	98	—	1400 / 1000	140		300	42	—
35.0								800	280	—	1400 / 1100	385	—	300	105	—
58.0								900	522	—	1400 / 1200	696	—	300	174	—
						13.5		—			—			—		
287.0		16.5				31.0			2508	75		3378	—		869	25
						12.0		—			—			—		
70.0								900	630	—	1400 / 1300	840	—	300	210	—
60.0								800	480	—	1400 / 1100	660	—	"	180	—
92.0								900	828	—	1400 / 1200	1104	—	"	276	—
48.0								,	432	—	1400 / 1200	576	—	"	144	—
46.0								1000	460	—	1400 / 1300	598	—	"	138	—
						16.0		—			—			—		
						09.0		—			—			—		
316.0						37.0			2830	—		3778	—		948	—
88.0								800	704	—	1400 / 1300	1056	—	400	352	—
17.0								1000	170	—	1400 / 1300	204	—	200	34	—
50.0								1000	500	—	"	600	—	"	100	—
						09.0		—			—			—		
155.0						09.0			1374	—		1860	—		486	—

Socken, by och hemman	Registernummer	Littera å kartan	Hemmanstal	Ägofigurens nummer	Delägares namn, hemvist m. m. samt ägobeskrivning
1	2	3	4	5	6
					Transport
				87	åker, högländ mark
				88	" sandbl. mylla på sand
				89	" " " " "
				90	" " " " "
				91	" " " " "
				92	" " " " "
				93	" " " " "
				94	" " " " "
				95	" " " " "
				96	avlopp
				97	väg
					Summa
Döinge	111	C	49/360		Johan Andersson.
				98	åker, sandbl. mylla på sand
				99	" " "
					Summa
	19	A	33/720		Johan Andersson.
—"—	110	B	49/720	100	åker, sandbl. mylla på sand
	111	C	49/360		
					Summa
—"—	110	B	49/720		Johan Andersson.
				101	åker, sandbl. mylla på sand
					Summa

PETTERSONSKA BOKTR. EFTR. SKARA

379476

Areal								Nuvarande värde			Blivande värde			Förbättringsvärde		
Åker		Äng och odlingsmark		Annan duglig mark		Impediment och högl. mark		pr har	pr ägofigur		pr har	pr ägofigur		pr har	pr ägofigur	
Har	ar	Har	ar	Har	ar	Har	ar	Kr.	Kr.	öre	Kr.	Kr.	öre	Kr.	Kr.	öre
7		8		9		10		11	12		13	14		15	16	
1	55.0						09.0		1374	—		1860	—		486	—
							85.0				—			—		
	120.0							1100	1320	—	1400	1680	—	300	360	
	103.0							900	927	—	{1400 / 1200}	1236	—	"	309	—
	22.0							"	198	—	{1400 / 1200}	264	—	"	66	—
	22.0							"	198	—	{1400 / 1200}	264	—	"	66	—
	93.0							1100	1023	—	1400	1302	—	"	279	—
	10.0							800	80	—	{1400 / 1200}	120	—	400	40	—
	89.0							1100	319	—	1400	406	—	300	87	—
	55.0							800	440	—	{1400 / 1200}	660	—	400	220	—
							36.0	—			—			—		
							03.0	—			—			—		
6	09.0						33.0		5879	—		7792	—		1913	—
	160.0							1700	2720	—	2000	3200	—	300	480	—
	11.0							"	187	—	"	220	—	"	33	—
1	71.0								2907	—		3420	—		513	—
	68.0							1700	1156	—	2000	1360	—	300	204	—
	68.0								1156	—		1360	—		204	—
	85.0							1700	1445	—	2000	1700	—	300	255	—
	85.0								1445	—		1700	—		255	—

Socken, by och hemman	Registernummer	Littera å kartan	Hemmanstal	Ägofigurens nummer	Delägares namn, hemvist m. m. samt ägobeskrivning
1	2	3	4	5	6
Döinge	19	A	33/720		Johan Andersson.
				102	åker, lermylla på lera
				103	" " " "
					Summa
-"-	16	E	1/8		Artur Andersson.
				104	åker, lermylla på lera
				105	" " " "
				106	" " " "
					Summa
-"-	av 15	F			Artur Andersson.
				107	åker, lermylla på lera
				108	" " " "
				109	" " " "
				110	" " " "
				111	grav
					Summa
-"-	av 15				Erik Gudmundsson.
				112	grav
				113	åker, lermylla på lera
					Summa
-"-	32	A	1/8		W. Weibull A-B.
				114	tomt och vägar
				115	åker, lermylla på lera
				116	" " " "
				117	grav
					Transport

Areal								Nuvarande värde			Blivande värde			Förbättringsvärde		
Aker		Äng och odlingsmark		Annan duglig mark		Impediment och högl. mark		pr har	pr ägofigur		pr har	pr ägofigur		pr har	pr ägofigur	
Har	ar	Har	ar	Har	ar	Har	ar	Kr.	Kr.	öre	Kr.	Kr.	öre	Kr.	Kr.	öre
7		8		9		10		11	12		13	14		15	16	
2	83.0							1600	4528	—	2000	5660	—	400	1132	—
	20.0							1200	240	—	"	400	—	800	160	—
3	03.0								4768	—		6060	—		1292	—
1	25.0							1200	1500	—	2000	2500	—	800	1000	—
	49.0							1400	686	—		980	—	600	294	—
1	35.0							1600	2160	—		2700	—	400	540	—
3	09.0								4346	—		6180	—		1834	—
	72.0							1600	1152	—	2000	1440	—	400	288	—
2	14.0							1400	2996	—	"	4380	—	600	1284	—
1	72.0							1200	2064	—	"	3440	—	800	1376	—
1	13.0							1500	1695	—	"	2260	—	580	565	—
							02.5	—			—			—		
5	71.0						02.5		7907	—		11420	—		3513	—
							02.5				—			—		
1	74.0							1500	2610	—	2000	3480	—	500	870	—
1	74.0						02.5		2610	—		3480	—		870	—
							38.0	—			—			—		
1	41.0							1700	2397	—	2000	2820	—	300	423	—
5	40.0							1400	7560		"	10800	—	600	3240	—
							05.5	—			—			—		
6	81.0						43.5		9957	—		13620	—		3663	—

Socken, by och hemman	Registernummer	Littera å kartan	Hemmanstal	Ägofigurens nummer	Delägares namn, hemvist m. m. samt ägobeskrivning
1	2	3	4	5	6
					Transport
				118	åker, lermylla på lera
				119	" " " "
				120	" " " "
				121	" " " "
				122	" " " "
				123	" betesvall
					Summa
Dönja	33	B	1/16		W. Weibull A.-B.
				124	åker, lermylla på lera
				125	" " " "
				126	" " " "
				127	" " " "
				128	" " " "
				129	" " " "
				130	äng
					Summa
-"-	34	C	1/16		W. Weibull A.-B.
				131	äng
				132	åker, lermylla på lera
				133	" " " "
				134	" " " "
				135	" " " "
				136	" " " "
				137	" " " "
				138	" " " "
					Transport

PETTERSONSKA BOKTR.-EFTR. SKARA

Areal								Nuvarande värde			Blivande värde			Förbättringsvärde		
Åker		Äng och odlingsmark		Annan duglig mark		Impediment och högl. mark		pr har	pr ägofigur		pr har	pr ägofigur		pr har	pr ägofigur	
Har	ar	Har	ar	Har	ar	Har	ar	Kr.	Kr.	öre	Kr.	Kr.	öre	Kr.	Kr.	öre
7		8		9		10		11	12		13	14		15	16	
681.	0						43.5		9957	—		13620	—		3663	—
	07.	0						1300	91	—	2000	140	—	700	49	—
592.	0							1200	7104	—	"	11840	—	800	4736	—
	08.	0						1000	80	—	"	160	—	1000	80	—
589.	0							1700	10013	—	"	11780	—	300	1767	—
356.	0							1600	5696	—	"	7120	—	400	1424	—
							85.0	—			—					
22	33.	0					128.5		32941	—		44660	—		11719	—
762.	0							1500	11430	—	2000	15240	—	500	3810	—
114.	0							1700	1938	—	"	2280	—	300	342	—
146.	0							1600	2336	—	"	2920	—	400	584	—
235.	0							1300	3055	—	"	4700	—	700	1645	—
107.	0							1500	1605	—	"	2140	—	500	535	—
	66.	0						1700	1122	—	"	1320	—	300	198	—
							07.0				—			—		
1430.	0						07.0		21486	—		28600	—		7114	—
							36.0	—			—			—		
	71.	0						1600	1136	—	2000	1420	—	400	284	—
265.	0							1700	4505	—	"	5300	—	300	795	
	78.	0						1600	1248	—	"	1560	—	400	312	—
198.	0							"	3168	—	"	3960	—	"	792	—
	89.	0						1300	1157	—	"	1780	—	700	623	—
343.	0							1700	5831	—	"	6860	—	300	1029	—
463.	0							"	7871	—	"	9260	—	"	1389	—
1507.	0						36.0		24916	—		30140	—		5224	—

Socken, by och hemman	Registernummer	Littera å kartan	Hemmanstal	Ägofigurens nummer	Delägares namn, hemvist m. m. samt ägobeskrivning
1	2	3	4	5	6
					Transport
				139	åker, lermylla på lera
				140	" höglänt
					Summa
Farhult	115	x	7/48		W. Weibull A.-B.
				141	åker, lermylla på lera
				142	" " " "
				143	" " " "
				144	märgelgrav
				145	"
					Summa
—"—	102	n	1/16		Arvid Andersson
				146	åker, lermylla på lera
				147	" " " "
					Summa
Gunnestorp	42	Eb	1/8		Henning Jönsson.
				148	åker, lermylla på lera
					Summa
Lönhult	11	K	1		W. Weibull A.-B.
				149	åker, lermylla på lera
				150	" " " "
				151	" " " "
				152	" " " "
				153	" " " "
				154	märgelgrav
					Transport

Areal								Nuvarande värde			Blivande värde			Förbättringsvärde		
Aker		Äng och odlingsmark		Annan duglig mark		Impediment och högl. mark		pr har	pr ägofigur		pr har	pr ägofigur		pr har	pr ägofigur	
Har	ar	Har	ar	Har	ar	Har	ar	Kr.	Kr.	öre	Kr.	Kr.	öre	Kr.	Kr.	öre
7		8		9		10		11	12		13	14		15	16	
15	07.0						36.0		24916	—		30140	—		5224	—
	03.0							1200	36	—	2000	60	—	800	24	—
							88.0	—			—			—		
15	10.0						124.0		24952	—		30200	—		5248	—
	52.0							1700	8959	—	2000	10540	—	300	1581	—
	36.0							"	612	—	"	720	—	"	108	—
	77.0							1600	1232	—	"	1540	—	400	308	—
							08.0	—			—			—		
							05.5	—			—			—		
6	40.0						13.5		10803	—		12800	—		1997	—
	28.4.0							1800	5112	—	2000	5680	—	200	568	—
	02.0							1200	24	—	"	40	—	800	16	—
2	86.0								5136	—		5720	—		584	—
	1 50							1700	2550	—	2000	3000	—	300	450	—
	1 50								2550	—		3000	—		450	—
	63.0							1700	1071	—	2000	1260	—	300	189	—
2	72.0							1400	3808	—	"	5440	—	600	1632	—
	166.0							1600	2656	—	"	3320	—	400	664	—
	65.0							1700	1105	—	"	1300	—	300	195	—
1	25.0							"	2125	—	"	2500	—	"	375	—
							07.5	—			—			—		
6	91.0						07.5		10765	—		13820	—		3055	—

Socken, by och hemman	Registernummer	Littera å kartan	Hemmanstal	Ägofigurens nummer	Delägares namn, hemvist m. m. samt ägobeskrivning
1	2	3	4	5	6
					Transport
				155	märgelgrav
				156	åker, högländ mark
				157	" lermylla på lera
				158	" " " "
				159	märgelgrav
				160	"
				161	väg
				162	åker, lermylla på lera
				163	" högländ
				164	" lermylla på lera
				165	" " " "
				166	tomt
				167	"
				168	åker, lermylla på lera
				169	avlopp
				170	åker, lermylla på lera
				171	" " " "
				172	" " " "
				173	" " " "
				174	" " " "
				175	" " " "
				176	" " " "
				177	" " " "
				178	" " " "
				179	" " " "
				180	märgelgrav
				181	"
				182	åker, lermylla på lera
					Transport

PETTERSONSKA BOKTR. ELTR. SKARA

379476

Areal								Nuvarande värde			Blivande värde			Förbättringsvärde		
Åker		Äng och odlingsmark		Annan duglig mark		Impediment och högl. mark		pr har	pr ägofigur		pr har	pr ägofigur		pr har	pr ägofigur	
Har	ar	Har	ar	Har	ar	Har	ar	Kr.	Kr.	öre	Kr.	Kr.	öre	Kr.	Kr.	öre
7		8		9		10		11	12		13	14		15	16	
691.	0					07.	5		10765	—		13820	—		3055	—
						04.	5	—			—			—		
						950.	0	—			—			—		
149.	0							1600	2384	—	2000	2980	—	400	596	—
829.	0							1700	14093	—	"	16580	—	300	2487	—
						06.	0	—			—					
						03.	0	—			—					
						31.	0	—			—					
544.	0							1700	9248	—	2000	10880	—	300	1632	—
						66.	0	—			—					
234.	0							1600	3744	—	2000	4680	—	400	936	—
24.	0							1300	312	—	"	480	—	700	168	—
						15.	0	—			—					
						17.	0	—			—					
396.	0							1600	6336	—	2000	7920	—	400	1584	—
						65.	0	—			—					
311.	0							1600	4976	—	2000	6220	—	400	1244	—
231.	0							1800	4158	—	"	4620	—	200	462	—
11.	0							1700	187	—	"	220	—	300	33	—
326.	0							1400	4564	—	"	6520	—	600	1956	—
373.	0							1200	4476	—	"	7460	—	800	2984	—
82.	0							1600	1312	—	"	1640	—	400	328	—
90.	0							1700	1530	—	"	1800	—	300	270	—
62.	0							1800	1116	—	"	1240	—	200	124	—
465.	0							1300	6045	—	"	9300	—	700	3255	—
533.	0							1400	7462	—	"	10660	—	600	3198	—
						05.	0	—			—					
						05.	0	—			—					
75.	0							1700	1275	—	2000	1500	—	300	225	—
5426.	0					1175.	0		83983	—		108520	—		24537	—

Socken, by och hemman	Registernummer	Littera å kartan	Hemmanstal	Ägofigurens nummer	Delägares namn, hemvist m. m. samt ägobeskrivning
1	2	3	4	5	6
					Transport
				183	åker, lermylla på lera
				184	" " " "
				185	" " " "
				186	" " " "
				187	" " " "
				188	äng
				189	mångelgrav
				190	åker, bygård
				191	" "
				192	" "
				193	avlopp
				194	åker, lermylla på lera
				195	" " " "
				196	" " " "
				197	" " " "
				198	" " " "
				199	" " " "
				200	" " " "
				201	" " " "
				202	" "
					Summa
Hojen	17	F	1/16		Ingrid Jonsson.
	22		1/2	203	åker, lermylla på lera
				204	" " " "
				205	" " " "
				206	avlopp
					Summa

Areal								Nuvarande värde			Blivande värde			Förbättringsvärde		
Åker		Äng och odlingsmark		Annan duglig mark		Impediment och högl. mark		pr har	pr ägofigur		pr har	pr ägofigur		pr har	pr ägofigur	
Har	ar	Har	ar	Har	ar	Har	ar	Kr.	Kr.	öre	Kr.	Kr.	öre	Kr.	Kr.	öre
7		8		9		10		11	12		13	14		15	16	
54	26.0					11	75.0		83983	—		108520	—		24537	—
12	7.0							1600	2032	—	2000	2540	—	400	508	—
10	6.0							1300	1378	—	"	2120	—	700	742	—
	55.0							1200	660	—	"	1100	—	800	440	—
	75.0							1600	1200	—	"	1500	—	400	300	—
	34.0							1600	544	—	"	680	—	"	136	—
							20.0				—			—		
							03.5				—			—		
							86.0				—			—		
							08.5				—			—		
							22.0				—			—		
							74.0				—			—		
29	5.0							1600	4720	—	2000	5900	—	400	1180	—
10	5.0							"	1680	—	"	2100	—	"	420	—
	38.0							"	608	—	"	760	—	"	152	—
	65.0							1400	910	—	"	1300	—	600	390	—
35	2.0							"	4928	—	"	7040	—	"	2112	—
	41.0							1200	492	—	"	820	—	800	328	—
20	5.0							1400	2870	—	"	4100	—	600	1230	—
23	6.0							1500	3540	—	"	4720	—	500	1180	—
25	0.0							1600	4000	—	"	5000	—	400	1000	—
74	10.0					13	89.0		113545	—		148200	—		34655	—
	54.0							1800	972	—	2000	1080	—	200	108	—
	38.0							"	684	—	"	760	—	"	76	—
	30.0							"	540	—	"	600	—	"	60	—
							37.0	—			—			—		
12	2.0						37.0		2196	—		2440	—		244	—

Socken, by och hemman	Registernummer	Littera å kartan	Hemmanstal	Ägofigurens nummer	Delägares namn, hemvist m. m. samt ägobeskrivning
1	2	3	4	5	6
Köjar	18	C	1/32		John Jonsson
	23		1/2	207	åker, lermylla på lera
					Summa
-"-	15	D	1/16		John Jonsson.
				208	åker, lermylla på lera
				209	" " " "
				210	avloppa
				211	väg
				212	åker, lermylla på lera
				213	" " " "
				214	" " " "
				215	avloppa
					Summa
-"-	av 19	Aa			Johan Andersson, Döinge.
				216	åker, lermylla på lera
					Summa
-"-	av 19	A	1/24		Gotthard Jufvesson.
				217	åker, lermylla på lera
				218	väg
				219	avloppa
				220	åker, lermylla på lera
				221	" " " "
				222	" " " "
					Summa

PETTERSONSKA BOKTRYCKERIET, GÄVLE

Areal								Nuvarande värde			Blivande värde			Förbättringsvärde		
Åker		Äng och odlingsmark		Annan duglig mark		Impediment och högl. mark		pr har	pr ägofigur		pr har	pr ägofigur		pr har	pr ägofigur	
Har	ar	Har	ar	Har	ar	Har	ar	Kr.	Kr.	öre	Kr.	Kr.	öre	Kr.	Kr.	öre
7		8		9		10		11	12		13	14		15	16	
13.	0							1800	234	—	2000	260	—	200	26	—
13.	0								234	—		260	—		26	—
85.	0							1800	1530	—	2000	1700	—	200	170	—
07.	0							"	126	—	"	140	—	"	14	—
						14.	0	—			—			—		
						03.	0	—			—			—		
15.	0							1600	240	—	2000	300	—	400	60	—
03.	0							1800	54	—	"	60	—	200	6	—
01.	0							1600	16	—	"	20	—	400	4	—
						02.	5	—			—			—		
111.	0					19.	5		1966	—		2220	—		254	—
25.	0							1800	450	—	2000	500	—	200	50	—
25.	0								450	—		500	—		50	—
23.	0							1800	414	—	2000	460	—	200	46	—
						03.	0	—			—			—		
						21.	0	—			—			—		
35.	0							1800	630	—	2000	700	—	200	70	—
66.	0							"	1188	—	"	1320	—	"	132	—
18.	0							1600	288	—	"	360	—	400	72	—
142.	0					24.	0		2520	—		2840	—		320	—

Socken, by och hemman	Registernummer	Littera å kartan	Hemmanstal	Ägofigurens nummer	Delägares namn, hemvist m. m. samt ägobeskrivning
1	2	3	4	5	6
Höijer	1 15	D	1/512		Sigfrid Jönsson.
				223	åker, lermylla på lera
					Summa
-"-	1 10	B	1/24		Gotthard Tufvesson.
				224	åker, lermylla på lera
				225	" " " "
				226	tomt
				227	väg
				228	åker, lermylla på lera
				229	" " " "
				230	" " " "
					Summa
-"-	1 14	C	61/6144		John Jönsson.
				231	aolopp
				232	åker, lermylla på lera
				233	" " " "
				234	" " " "
				235	" " "
					Summa
-"-	1 12	A	61/3072		Johan Andersson.
				236	åker, lermylla på lera
				237	" " " "
				238	aolopp
					Summa

Areal								Nuvarande värde			Blivande värde			Förbättringsvärde		
Åker		Äng och odlingsmark		Annan duglig mark		Impediment och högl. mark		pr har	pr ägofigur		pr har	pr ägofigur		pr har	pr ägofigur	
Har	ar	Har	ar	Har	ar	Har	ar	Kr.	Kr.	öre	Kr.	Kr.	öre	Kr.	Kr.	öre
7		8		9		10		11	12		13	14		15	16	
25.0								1800	450	—	2000	500	—	200	50	—
25.0									450	—		500	—		50	—
25.0								1800	450	—	2000	500	—	200	50	—
62.0								"	1116	—	"	1240	—	"	124	—
						22.5		—			—			—		
						06.0		—			—			—		
04.5								1800	81	—	2000	90	—	200	9	—
04.5								1600	72	—	"	90	—	400	18	—
09.0								1400	126	—	"	180	—	600	54	—
105.0						28.5			1845	—		2100	—		252	—
						05.0		—			—			—		
12.0								1600	192	—	2000	240	—	400	48	—
09.0								1400	126	—	"	180	—	600	54	—
10.0								1600	160	—	"	200	—	400	40	—
09.0								1800	126	—	"	140	—	200	14	—
38.0						05.0			604	—		760	—		156	—
05.0								1800	90	—	2000	100	—	200	10	—
08.0								1500	120	—	"	160	—	500	40	—
						03.5					—			—		
13.0						03.5			210	—		260	—		50	—

Socken, by och hemman	Registernummer	Littera å kartan	Hemmanstal	Ägofigurens nummer	Delägares namn, hemvist m. m. samt ägobeskrivning
1	2	3	4	5	6
Höjer	118		avs		John Jönsson
				239	åker, lermylla på lera
				240	" " " "
				241	" " " "
					Summa
Snörröd Killa	13	B	avst.		Erik Gyllenstierna.
					arr: Johan Hansson.
				242	åker, lermylla på lera
				243	" " " "
				244	" " " "
				245	" " " "
				246	" " " "
				247	väg
				248	avlopp
				249	åker, lermylla på lera
				250	" " " "
				251	åker, höglänt
					Summa
-"- -"-	12	A	avst		Joel Hellberg.
				252	åker, höglänt
				253	" lermylla på lera
				254	" " " "
					Summa
Viaköp	12	A	3/16		John Andersson.
				255	åker, lermylla på lera
				256	" " " "
				257	" " " "
					Summa

PETTERSONSKA BOKTR.EFTR. SKARA

379476

Areal								Nuvarande värde			Blivande värde			Förbättringsvärde		
Åker		Äng och odlingsmark		Annan duglig mark		Impediment och högl. mark		pr har	pr ägofigur		pr har	pr ägofigur		pr har	pr ägofigur	
Har	ar	Har	ar	Har	ar	Har	ar	Kr.	Kr.	öre	Kr.	Kr.	öre	Kr.	Kr.	öre
7		8		9		10		11	12		13	14		15	16	
07	5							1400	105	—	2000	150	—	600	45	—
13	5							1600	216	—	"	270	—	400	54	—
06	5							1800	117	—	"	130	—	200	13	—
27	5								438	—		550	—		112	—
12	5							1800	225	—	2000	250	—	200	25	—
18	5							1400	259	—	"	370	—	600	111	—
35	0							1600	560	—	"	700	—	400	140	—
29	0							1700	493	—	"	580	—	300	87	—
14	0							"	238	—	"	280	—	"	42	—
						08	5	—			—			—		
						17	5	—			—			—		
40	0							1700	680	—	2000	800	—	300	120	—
20	0							"	340	—	"	400	—	"	60	—
						127	0	—			—			—		
169	0					153	0		2795	—		3380	—		585	—
						16	0	—			—			—		
163	0							1500	2445	—	2000	3260	—	500	815	—
117	0							1300	1521	—	"	2340	—	700	819	—
280	0					160			3966	—		5600	—		1634	—
41	0							1300	533	—	2000	820	—	700	287	—
231	0							1500	3465	—		4620	—	500	1155	—
656	0							1600	10496	—		13120	—	400	2624	—
928	0								14494	—		18560			4066	

Socken, by och hemman	Registernummer	Littera å kartan	Hemmanstal	Ägofigurens nummer	Delägares namn, hemvist m. m. samt ägobeskrivning
1	2	3	4	5	6
Välinge socken					
Kulvatmoet	av 1	I Ib	Andel i entreten 43/75		W. Weibull A-B.
				258	åker, lermylla på lera
					Summa
-"-	av 1	I Ia	Andel i entreten 32/75		Hans Rasmusson.
				259	åker, lermylla på lera
				260	" " " "
				261	väg
					Summa
Häljaröd Södra	18	Ca	185/1000		Hans Rasmusson.
				262	väg
				263	märgelgrav
				264	"
				265	"
				266	"
				267	"
				268	avlopp
				269	åker, lermylla på lera
				270	" " " "
				271	" " " "
				272	" " " "
				273	" " " "
				274	" " " "
				275	" " " "
				276	" " " "
				277	" " " "
				278	" " " "
					Transport

Areal								Nuvarande värde			Blivande värde			Förbättringsvärde		
Aker		Äng och odlingsmark		Annan duglig mark		Impediment och högl. mark		pr har	pr ägofigur		pr har	pr ägofigur		pr har	pr ägofigur	
Har	ar	Har	ar	Har	ar	Har	ar	Kr.	Kr.	öre	Kr.	Kr.	öre	Kr.	Kr.	öre
7		8		9		10		11	12		13	14		15	16	
31.0								1700	527	—	2000	620	—	300	93	—
31.0									527	—		620	—		93	—
91.0								1700	1547	—	2000	1820	—	300	273	—
14.5								"	246	50	"	290	—	"	43	50
						03.0		—			—			—		
105.5						03.0			1793	50		2110	—		316	50
						08.0		—			—			—		
						02.5		—			—			—		
						01.5		—			—			—		
						03.0		—			—			—		
						03.0		—			—			—		
						02.0		—			—			—		
						49.0		—			—			—		
60.0								1600	960	—	2000	1200	—	400	240	—
200.0								1500	3000	—	"	4000	—	500	1000	—
80.0								1300	1040	—	"	1600	—	700	560	—
22.0								1400	308	—	"	440	—	600	132	—
167.0								1600	2672	—	"	3340	—	400	668	—
17.0								"	272	—	"	340	—	"	68	—
60.0								"	960	—	"	1200	—	"	240	—
82.0								1500	1230	—	"	1640	—	500	410	—
78.0								"	1170	—	"	1560	—	"	390	—
84.0								"	1260	—	"	1680	—	"	420	—
850.0						69.0			12872	—		17000	—		4128	—

Socken, by och hemman	Registernummer	Littera å kartan	Hemmanstal	Ägofigurens nummer	Delägares namn, hemvist m. m. samt ägobeskrivning
1	2	3	4	5	6
					Transport
				279	åker, lermylla på lera
				280	" " " "
				281	" " " "
				282	" " " "
				283	" " " "
				284	" " " "
				285	" " " "
				286	" " " "
				287	" " " "
				288	" " " "
				289	" " " "
				290	väg
					Summa
Välinge	15^{2}	Wa	$1\frac{266}{1000}$		Nils Andersson.
				291	åker, lermylla på lera
				292	" " " "
				293	" " " "
				294	" " " "
				295	" " " "
				296	" " " "
				297	avlopp
					Summa
—"—	11^{3}	Sb	$\frac{7}{100}$		Rögle Säteri A-B.
				298	åker, lermylla på lera
				299	" " " "
				300	" " " "
					Transport

PETTERSONSKA BOKTR. EFTR. SKARA

Areal								Nuvarande värde			Blivande värde			Förbättringsvärde		
Åker		Äng och odlingsmark		Annan duglig mark		Impediment och högl. mark		pr har	pr ägofigur		pr har	pr ägofigur		pr har	pr ägofigur	
Har	ar	Har	ar	Har	ar	Har	ar	Kr.	Kr.	öre	Kr.	Kr.	öre	Kr.	Kr.	öre
7		8		9		10		11	12		13	14		15	16	
8	50						69.0		12872	—		17000	—		4128	—
	93.0							1500	1395	—	2000	1860	—	500	465	—
	104.0							"	1560	—	"	2080	—	"	520	—
	54.0							"	810	—	"	1080	—	"	270	—
	73.0							"	1095	—	"	1460	—	"	365	—
	03.0							"	45	—	"	60	—	"	15	—
	100.0							"	1500	—	"	2000	—	"	500	—
	22.0							1700	374	—	"	440	—	300	66	—
	139.0							"	2363	—	"	2780	—	"	417	—
5	34.0							1600	8544	—	"	10680	—	400	2136	—
	105.0							1500	1575	—	"	2100	—	500	525	—
	706.0							1700	12002	—	"	14120	—	300	2118	—
							12.0	—			—			—		
27	83.0						81.0		44155	—		55660	—		11525	—
	440.0							1600	7040	—	2000	8800	—	400	1760	—
	111.0							1500	1665	—	"	2220	—	500	555	—
	240.0							1600	3840	—	"	4800	—	400	960	—
	105.0							1500	1575	—	"	2100	—	500	525	—
	26.0							1300	338	—	"	520	—	700	182	—
	137.0							"	1781	—	"	2740	—	"	959	—
							91.0	—			—			—		
10	59.0						91.0		16239	—		21180	—		4941	—
	200.0							1800	3600	—	2000	4000	—	200	400	—
	23.0							1700	391	—	"	460	—	300	69	—
	02.5							"	42	50	"	50	—	"	7	50
2	25.5								4033	50		4510	—		476	50

Socken, by och hemman	Registernummer	Littera å kartan	Hemmanstal	Ägofigurens nummer	Delägares namn, hemvist m. m. samt ägobeskrivning
1	2	3	4	5	6
					Transport
				301	åker, lermylla på lera
				302	avlopp
					Summa
Välinge	102	Ra	16/100		Röyle Fakeri A.-B.
				303	åker, lermylla på lera
				304	" " " "
				305	" " " "
				306	" " " "
				307	avlopp
					Summa
—"—	103	Rb	59/100		Röyle Fakeri A.-B.
				308	åker, lermylla på lera
				309	" " " "
				310	väg
				311	dike
				312	avlopp
				313	väg
				314	åker, mudd. mylla på lera ö. mud
				315	" " " " " "
				316	" " " " " "
				317	" " " " " "
				318	" " " " " "
				319	" " " " " "
				320	mångelgrus
				321	åker, mudd. mylla på lera ö. mud
					Transport

Areal								Nuvarande värde			Blivande värde			Förbättringsvärde		
Åker		Äng och odlingsmark		Annan duglig mark		Impediment och högl. mark		pr har	pr ägofigur		pr har	pr ägofigur		pr har	pr ägofigur	
Har	ar	Har	ar	Har	ar	Har	ar	Kr.	Kr.	öre	Kr.	Kr.	öre	Kr.	Kr.	öre
7		8		9		10		11	12		13	14		15	16	
2	25.5								4033	50		4510	–		476	50
	08.0							1800	144	–	2000	160	–	200	16	–
							07.0									
2	33.5						07.0		4177	50		4670	–		492	50
	20.0							1700	340	–	2000	400	–	300	60	–
	31.0							1800	558	–	"	620	–	200	62	–
	01.0							1700	17	–	"	20	–	300	3	–
	32.0							1800	576	–	"	640	–	200	64	–
							13.0	–			–			–		
	84.0						13.0		1491	–		1680	–		189	–
1	57.0							1750	2747	50	2000	3140	–	250	392	50
4	88.0							1450	7076	–	1700	8296	–	"	1220	–
							06.5	–			–			–		
							10.0	–			–			–		
							85.0	–			–			–		
							17.0	–			–			–		
	24.0							1400	336	–	1700	408	–	300	72	–
	09.0							"	126	–	"	153	–	"	27	–
	61.0							1300	793	–	"	1037	–	400	244	–
	25.0							900	225	–	"	425	–	800	200	–
	46.0							700	322	–	"	782	–	1000	460	–
	06.5							500	325	–	"	1105	–	1200	780	–
							05.0	–			–			–		
	25.0							1500	385	–	1700	425	–	200	50	–
8	41.5					1	23.5		12325	50		15771	–		3445	50

Socken, by och hemman	Registernummer	Littera å kartan	Hemmanstal	Ägofigurens nummer	Delägares namn, hemvist m. m. samt ägobeskrivning
1	2	3	4	5	6
					Transport
				322	åker, mudbl. mylla på mud
				323	" " " " "
				324	" " " " "
				325	" lermylla på lera
				326	väg
				327	mägelgrav
				328	åker, mudbl. mylla på mud
				329	" " " " "
				330	" " " " "
				331	" " " " "
				332	" " " " "
				333	" " " " "
				334	" " " " "
				335	" " " " "
				336	" " " " "
					Summa
Vikinge	114	3c	4/100		Rörke Säteri A.-B.
				337	åker, mudbl. mylla på mud
				338	" " " " "
				339	" " " " "
				340	" " " " "
				341	avlopp
				342	åker, mudbl. mylla på mud
				343	" " " " "
				344	" " " " "
				345	" " " " "
					Transport

Areal								Nuvarande värde			Blivande värde			Förbättringsvärde		
Aker		Äng och odlingsmark		Annan duglig mark		Impediment och högl. mark		pr har	pr ägofigur		pr har	pr ägofigur		pr har	pr ägofigur	
Har	ar	Har	ar	Har	ar	Har	ar	Kr.	Kr.	öre	Kr.	Kr.	öre	Kr.	Kr.	öre
7		8		9		10		11	12		13	14		15	16	
841.	5					123.	5		12325	50		15791	—		3445	50
22.	0							1500	330	—	1700	374	—	200	44	—
18.	0							900	162	—	"	306	—	800	144	—
17.	0							1300	221	—	"	289	—	400	68	—
12.	0							1800	216	—	2000	240	—	200	24	—
						20.	0	—			—			—		
						04.	0	—			—			—		
165.	0							1300	2145	—	1700	2805	—	400	660	—
175.	0							"	2275	—	"	2975	—	"	700	—
19.	0							1100	209	—	"	323	—	600	114	—
54.	0							700	378	—	"	918	—	1000	540	—
27.	0							500	135	—	"	459	—	1200	324	—
192.	0							900	1728	—	"	3264	—	800	1536	—
62.	0							"	558	—	"	1054	—	"	496	—
115.	0							700	805	—	"	1955	—	1000	1150	—
27.	0							500	135	—	"	459	—	1200	324	—
1746.	5					147.	5		21622	50		31192	—		9569	50
07.	5							500	37	50	1700	127	50	1200	90	—
28.	0							700	196	—	"	476	—	1000	280	—
17.	0							1000	170	—	"	289	—	700	119	—
141.	0							1100	154	—	"	238	—	600	84	—
						07.	0	—			—			—		
23.	0							700	161	—	1700	391	—	1000	230	—
89.	0							900	801		"	1513	—	800	712	—
45.	0							700	315	—	"	765	—	1000	450	—
13.	0							500	65	—	"	221	—	1200	156	—
236.	5					07.	0		1899	50		4020	50		2121	—

Socken, by och hemman	Registernummer	Littera å kartan	Hemmanstal	Ägofigurens nummer	Delägares namn, hemvist m. m. samt ägobeskrivning
1	2	3	4	5	6
					Transport
				346	åker, vandbl. mylla på sand
				347	" " " "
					Summa
Välinge	15³	Wb	109/1000		Rögle Säteri A.-B.
				348	åker, vandbl. mylla på sand
				349	" " " " "
				350	märgelgrav
				351	åker, vandbl. mylla på sand
				352	" " " " "
				353	" " " " "
				354	" " " " "
				355	" " " " "
				356	" " " " "
				357	skog, förbättras ej
				358	väg
				359	dike
				360	skog, förbättras ej
				361	åker, vandbl. mylla på sand
				362	" " " " "
				363	" " " " "
				364	" " " " "
				365	" " " " "
					Summa
—"—	8⁴	Pc	141/1000		Rögle Säteri A.-B.
				366	åker, vandbl. mylla på sand
				367	" " " " "
					Transport

Areal								Nuvarande värde			Blivande värde			Förbättringsvärde		
Aker		Äng och odlingsmark		Annan duglig mark		Impediment och högl. mark		pr har	pr ägofigur		pr har	pr ägofigur		pr har	pr ägofigur	
Har	ar	Har	ar	Har	ar	Har	ar	Kr.	Kr.	öre	Kr.	Kr.	öre	Kr.	Kr.	öre
7		8		9		10		11	12		13	14		15	16	
236.	0					07.	0		1899	50		4020	50		2121	—
11.	0							1100	121	—	1700	187	—	600	66	—
18.	0							1300	234	—	"	306	—	400	72	—
265.	0					07.	0		2254	50		4513	50		2259	—
76.	0							1300	988	—	1700	1292	—	400	304	—
01.	0							900	9	—	"	17	—	800	8	—
						04.	5				—					
104.	0							900	936	—	1700	1768	—	800	832	—
40.	0							600	240	—	1600	640	—	1000	400	—
75.	0							900	675	—	1400	1050	—	500	375	—
08.	0							"	72	—	"	112	—	"	40	—
05.	5							1000	55	—	"	77	—	400	22	—
25.	0							"	250	—	"	350	—	"	100	—
						06.	0				—			—		
						03.	0				—			—		
						08.	0				—			—		
						50.	0				—			—		
43.	0							1200	516	—	1400	602	—	200	86	—
16.	0							1000	160	—	"	224	—	400	64	—
05.	5							"	55	—	1700	93	50	700	38	50
19.	0							1200	228	—	"	323	—	500	95	—
03.	0							900	27	—	"	51	—	800	24	—
421.	0					71.	5		4211	—		6599	50		2388	50
32.	0							1200	384	—	1400	448	—	200	64	—
23.	0							1300	299	—	1500	345	—	"	46	—
55.	0								683	—		793	—		110	—

Socken, by och hemman	Registernummer	Littera å kartan	Hemmanstal	Ägofigurens nummer	Delägares namn, hemvist m. m. samt ägobeskrivning
1	2	3	4	5	6
					Transport
				368	skog, förbättras ej
				369	" " "
				370	väg
				371	avlopp
				372	skog, förbättras ej
				373	" " "
				374	åker, vandbl. mylla på sand
				375	" " " " "
				376	" " " " "
				377	" " " " "
				378	" " " " "
				379	" " " " "
				380	" " " " "
				381	" " " " "
				382	" " " " "
				383	" " " " "
				384	" " " " "
				385	" " " " "
				386	" " " " "
				387	" " " " "
					Summa
Välinge	14	Ga	3/100		Rögle Säteri A.-B.
				388	åker, vandbl. mylla på sand
				389	" " " " "
				390	" " " " "
				391	" " " " "
					Transport

Areal								Nuvarande värde			Blivande värde			Förbättringsvärde		
Åker		Äng och odlingsmark		Annan duglig mark		Impediment och högl. mark		pr har	pr ägofigur		pr har	pr ägofigur		pr har	pr ägofigur	
Har	ar	Har	ar	Har	ar	Har	ar	Kr.	Kr.	öre	Kr.	Kr.	öre	Kr.	Kr.	öre
7		8		9		10		11	12		13	14		15	16	
	58.0								683 —			793 —			110 —	
						59.0					—			—		
						58.0					—			—		
						22.0					—			—		
						10.0					—			—		
						39.0					—			—		
						60.0					—			—		
	37.0							1000	370 —		1400	518 —		400	148 —	
	02.5							900	22 50		"	35 —		500	12 50	
	14.0							1000	140 —		"	196 —		400	56 —	
	24.0							"	240 —		"	336 —		"	96 —	
	07.5							700	52 50		"	105 —		700	52 50	
	29.0							"	203 —		"	406 —		"	203 —	
	31.0							900	279 —		"	434 —		500	155 —	
	45.0							600	270 —		1600	720 —		1000	450 —	
	76.0							"	456 —		"	1216 —		"	760 —	
	27.0							"	162 —		"	432 —		"	270 —	
	37.0							1000	370 —		1700	629 —		700	259 —	
	09.0							"	90 —		"	153 —		"	63 —	
	09.0							1400	126 —		"	153 —		300	27 —	
	42.0							1500	630 —		"	714 —		200	84 —	
4	45.0					2	48.0		4094 —			6840 —			2746 —	
	18.0							1500	270 —		1700	306 —		200	36 —	
	21.0							1000	210 —		"	357 —		700	147 —	
	70.0							600	420 —		1600	1120 —		1000	700 —	
	18.5							"	111 —		"	296 —		"	185 —	
1	27.5								1011 —			2074 —			1068 —	

Socken, by och hemman	Registernummer	Littera å kartan	Hemmanstal	Ägofigurens nummer	Delägares namn, hemvist m. m. samt ägobeskrivning
1	2	3	4	5	6
					Transport
				392	åker, vandbl. mylla på vand
				393	skog, förbättras ej
				394	dike
				395	skog
				396	åker, vandbl. mylla på vand
					Summa
Välinge	2²	Ha	6/100		Rögle Säteri A.-B.
				397	åker, vandbl. mylla på vand
				398	" " " " "
				399	skog, förbättras ej
				400	väg
				401	dike
				402	skog
				403	åker, vandbl. mylla på vand
				404	" " " " "
				405	" " " " "
				406	" " " " "
				407	" " " " "
				408	" " " " "
				409	" " " " "
				410	" " " " "
					Summa
—"—	3²	Ja	110/1000		Rögle Säteri A.-B.
				411	åker, vandbl. mylla på vand
				412	" " " " "
					Transport

Areal								Nuvarande värde			Blivande värde			Förbättringsvärde		
Aker		Äng och odlingsmark		Annan duglig mark		Impediment och högl. mark		pr har	pr ägofigur		pr har	pr ägofigur		pr har	pr ägofigur	
Har	ar	Har	ar	Har	ar	Har	ar	Kr.	Kr.	öre	Kr.	Kr.	öre	Kr.	Kr.	öre
7		8		9		10		11	12		13	14		15	16	
127.	5								1011	—		2079	—		1068	—
05.	0							700	35	—	1400	70	—	700	35	—
						32.	0	—			—			—		
						03.	5	—			—			—		
						36.	0	—			—			—		
24.	0							1300	312	—	1500	360	—	200	48	—
156.	5					71.	5		1358	—		2509	—		1151	—
37.	0							1300	481	—	1500	555	—	200	74	—
32.	0							1100	352	—	"	480	—	400	128	—
						64.	0				—					
						06.	5				—					
						05.	5				—					
						50.	0				—					
05.	5							600	33	—	1600	88	—	1000	55	—
42.	0							800	336	—	"	672	—	800	336	—
33.	0							1000	330	—	"	528	—	600	198	—
13.	0							900	117	—	1400	182	—	500	65	—
81.	0							600	486	—	1600	1296	—	1000	810	
18.	0							1000	180	—	1700	306	—	900	126	—
14.	0							"	140	—	"	238	—	"	98	—
48.	0							1300	624	—	"	816	—	400	192	—
3 23.	5					126.	0		3079	—		5161	—		2082	—
61.	0							1400	854	—	1700	1037	—	300	183	—
21.	0							"	294	—	"	357	—	"	63	—
82.	0								1148	—		1394	—		246	—

Socken, by och hemman	Registernummer	Littera å kartan	Hemmanstal	Ägofigurens nummer	Delägares namn, hemvist m. m. samt ägobeskrivning
1	2	3	4	5	6
					Transport
				413	åker, sandbl. mylla på sand
				414	" " " " "
				415	" " " " "
				416	" " " " "
				417	märgelgrav
				418	dike
				419	åker, sandbl. mylla på sand
				420	" " " " "
				421	" " " " "
				422	" " " " "
				423	" " " " "
				424	" " " " "
				425	" " " " "
				426	" " " " "
				427	" " " " "
				428	" " " " "
				429	dike och vall
				430	åker, sandbl. mylla på sand
				431	" " " " "
					Summa
Vätinge	5^2	La	47/100		Rögle Säteri A-B.
				432	åker, sandbl. mylla på sand
				433	" " " " "
				434	" " " " "
				435	" " " " "
				436	" " " " "
					Transport

PETTERSONSKA BOKTR. EFTR. SKARA

379476

Areal								Nuvarande värde			Blivande värde			Förbättringsvärde		
Åkér		Äng och odlingsmark		Annan duglig mark		Impediment och högl. mark		pr har	pr ägofigur		pr har	pr ägofigur		pr har	pr ägofigur	
Har	ar	Har	ar	Har	ar	Har	ar	Kr.	Kr.	öre	Kr.	Kr.	öre	Kr.	Kr.	öre
7		8		9		10		11	12		13	14		15	16	
82.									1148	—		1394	—		246	—
22.								1300	286	—	1700	374	—	400	88	—
12	5							"	162	50	"	212	50	"	50	—
32.								"	416	—	"	544	—	"	128	—
63.								1400	882	—	"	1071	—	300	189	—
						12.		—			—			—		
						13.		—			—			—		
27.								1200	324	—	1700	459	—	500	135	—
14.								1000	140	—	"	238	—	700	98	—
05	5							900	49	50	1600	88	—	"	38	50
158.								800	1264	—	1400	2212	—	600	948	—
80.								1000	800	—	"	1120	—	400	320	—
45.								"	450	—	"	630	—	"	180	—
02.								800	16	—	"	28	—	600	12	—
04	5							"	36	—	"	63	—	"	27	—
40.								"	320	—	"	560	—	"	240	—
30.								1000	300	—	"	420	—	400	120	—
						12.		—			—			—		
74.								1000	740	—	1400	1036	—	400	296	—
20.								1200	240	—	1500	300	—	300	60	—
711.	5					37.			7574	—		10749	50		3175	50
49.								1200	588	—	1500	735	—	300	147	—
27.								1400	378	—	1700	459	—	"	81	—
59.								"	826	—	"	1003	—	"	177	—
28.								"	392	—	"	476	—	"	84	—
80.								1100	880	—	"	1360	—	600	480	—
243.									3064	—		4033	—		969	—

Socken, by och hemman	Registernummer	Littera å kartan	Hemmanstal	Ägofigurens nummer	Delägares namn, hemvist m. m. samt ägobeskrivning
1	2	3	4	5	6
					Transport
				437	åker, sandbl. mylla på sand
				438	" " " " "
				439	" " " " "
				440	" " " " "
				441	" " " " "
				442	" " " " "
				443	" " " " "
				444	" " " " "
				445	" " " " "
				446	" " " " "
				447	" " " " "
				448	" " " " "
				449	" " " " "
				450	" " " " "
				451	" " " " "
				452	" " " " "
				453	" " " " "
				454	dike
				455	väg
				456	åker, sandbl. mylla på sand
				457	" " " " "
				458	" " " " "
				459	" " " " "
				460	" " " " "
				461	tomt, förbättras ej
					Summa

Areal								Nuvarande värde			Blivande värde			Förbättringsvärde		
Åker		Äng och odlingsmark		Annan duglig mark		Impediment och högl. mark		pr har	pr ägofigur		pr har	pr ägofigur		pr har	pr ägofigur	
Har	ar	Har	ar	Har	ar	Har	ar	Kr.	Kr.	öre	Kr.	Kr.	öre	Kr.	Kr.	öre
7		8		9		10		11	12		13	14		15	16	
2	43.0								3064	—		4033	—		969	—
	45.0							1100	495	—	1700	765	—	600	270	—
	34.0							900	306	—	1400	476	—	500	170	—
	76.0							"	684	—	"	1064	—	"	380	—
	05.0							800	40	—	"	70	—	600	30	—
	74.0							"	592	—	"	1036	—	"	444	—
	04.0							"	32	—	"	56	—	"	24	—
	07.5							1000	75	—	"	105	—	400	30	—
	11.0							800	88	—	"	154	—	600	66	—
	17.5							"	140	—	"	245	—	"	105	—
	37.0							900	333	—	"	518	—	500	185	—
	83.0							"	747	—	"	1162	—	"	415	—
	08.0							800	64	—	"	112	—	600	48	—
	10.0							"	80	—	"	140	—	"	60	—
	15.0							1000	150	—	1700	255	—	700	105	—
	17.0							"	170	—	"	289	—	"	119	—
	27.0							1200	324	—	"	459	—	500	135	—
	62.0							1400	868	—	"	1054	—	300	186	—
							34.0	—			—			—		
							14.0	—			—			—		
4	00.0							1100	4400	—	1700	6800	—	600	2400	—
2	00.0							1300	2600	—	"	3400	—	400	800	—
1	13.0							1400	1582	—	"	1921	—	300	339	—
	82.0							1100	902	—	"	1394	—	600	492	—
	67.0							"	737	—	"	1139	—	"	402	—
							08.0	—			—			—		
16	38.0						56.0		18473	—		26647	—		8174	—

Socken, by och hemman	Registernummer	Littera å kartan	Hemmanstal	Ägofigurens nummer	Delägares namn, hemvist m. m. samt ägobeskrivning
1	2	3	4	5	6
Välinge	53	Lb	2/100		Rögle Säteri A.-B.
				462	tomt och park
				463	park
				464	åker, sandbl. mylla på sand
				465	" " " " "
				466	" " " " "
					Summa
-"-	34	Jc	37/1000		Rögle Säteri A.-B.
				467	åker, sandbl. mylla på sand
				468	" " " " "
					Summa
-"-	17'	torp			Välinge Pastorat: Innehavare: Kantor Eriksson arr: Ernst Jönsson.
				469	åker, sandbl. mylla på sand
				470	" " " " "
				471	väg
					Summa
Bjärbohuset	1'	J	torp		Sture Brunnström. arr: Axel Brunnström.
				472	åker, lermylla på lera
				473	" " " "
				474	" " " "
				475	" " " "
				476	" " " "
				477	" " " "
					Transport

Areal								Nuvarande värde			Blivande värde			Förbättringsvärde		
Aker		Äng och odlingsmark		Annan duglig mark		Impediment och högl. mark		pr har	pr ägofigur		pr har	pr ägofigur		pr har	pr ägofigur	
Har	ar	Har	ar	Har	ar	Har	ar	Kr.	Kr.	öre	Kr.	Kr.	öre	Kr.	Kr.	öre
7		8		9		10		11	12		13	14		15	16	
						36.0										
						09.0										
12.0								1500	180	—	1700	204	—	200	24	—
63.0								1100	693	—	"	1071	—	600	378	—
01.0								1500	15	—	"	17	—	200	2	—
76.0						45.0			888	—		1292	—		404	—
03.5								1200	42	—	1700	59	50	500	17	50
33.0								1500	495	—	"	561	—	200	66	—
36.5									537	—		620	50		83	50
45.0								1500	675	—	1700	765	—	200	90	—
39.0									585	—	"	663	—	"	78	—
						12.0										
84.0						12.0		—	1260	—		1428	—		168	—
2 10.0								1600	3360	—	2000	4200	—	400	840	—
33.0								1300	429	—	"	660	—	300	231	—
99.0								"	1287	—	"	1980	—	"	693	—
1 06.0								1500	1590	—	"	2120	—	500	530	—
53.0								1400	742	—	"	1060	—	600	318	—
60.0								"	840	—	"	1200	—	"	360	—
561.0									8248	—		11220	—		2972	—

Socken, by och hemman	Registernummer	Littera å kartan	Hemmanstal	Ägofigurens nummer	Delägares namn, hemvist m. m. samt ägobeskrivning
1	2	3	4	5	6
					Transport
				478	åker, lermylla på lera
				479	" " " "
				480	avlopp
				481	"
				482	märgelgrav
				483	åker, lermylla på lera
				484	" " " "
				485	" " " "
				486	" " " "
				487	" " " "
				488	" " " "
				489	" " " "
				490	" " " "
				491	" " " "
				492	" " " "
				493	" " " "
				494	" " " "
					Summa
Rönhult	2'	H6	torp		Sture Brunnström.
					arr: Axel Brunnström.
				495	åker, lermylla på lera
				496	" " " "
				497	" " " "
				498	" " " "
				499	" " " "
				500	" " " "
				501	" " " "
					Transport

Areal								Nuvarande värde			Blivande värde			Förbättringsvärde		
Aker		Äng och odlingsmark		Annan duglig mark		Impediment och högl. mark		pr har	pr ägofigur		pr har	pr ägofigur		pr har	pr ägofigur	
Har	ar	Har	ar	Har	ar	Har	ar	Kr.	Kr.	öre	Kr.	Kr.	öre	Kr.	Kr.	öre
7		8		9		10		11	12		13	14		15	16	
56	10								8248	—		11220	—		2972	—
50	0							1500	750	—	2000	1000	—	500	250	—
08	0							"	120	—	"	160	—	"	40	—
						34	0	—			—					
						34	0	—			—					
						06	0	—			—					
41	0							1300	533	—	2000	820	—	700	287	—
79	0							1500	1185	—	"	1580	—	500	395	—
11	5							"	172	50	"	230	—	"	57	50
125	0							1200	1500	—	"	2500	—	800	1000	—
67	0							"	804	—	"	1340	—	"	536	—
80	0							"	960	—	"	1600	—	"	640	—
05	0							1500	75	—	"	100	—	500	25	—
44	0							1200	528	—	"	880	—	800	352	—
32	0							"	384	—	"	640	—	"	256	—
40	0							1000	400	—	"	800	—	1000	400	—
05	0							"	50	—	"	100	—	"	50	—
09	0							"	90	—	"	180	—	"	90	—
1157	5					74	0		15799	50		23150	—		7350	50
28	0							1500	420	—	2000	560	—	500	140	—
40	0							1200	480	—	"	800	—	800	320	—
38	0							900	342	—	"	760	—	1100	418	—
45	0							"	405	—	"	900	—	"	495	—
70	0							1000	700	—	"	1400	—	1000	700	—
49	0							1400	686	—	"	980	—	600	294	—
307	0							1100	3377	—	"	6140	—	900	2763	—
577	0								6410	—		11540	—		5130	—

Socken, by och hemman	Registernummer	Littera å kartan	Hemmanstal	Ägofigurens nummer	Delägares namn, hemvist m. m. samt ägobeskrivning
1	2	3	4	5	6
					Transport
				502	åker, lermylla på lera
				503	" " " "
				504	" " " "
				505	" " " "
				506	märgelgrav
				507	avlopp
				508	avlopp och vall
					Summa
Rönhult	1'	Ha	1/2		Sture Brunnström
					arr: Axel Brunnström
				509	märgelgrav
				510	"
				511	åker, lermylla på lera
				512	" " " "
				513	" " " "
				514	" " " "
				515	" " " "
				516	" " " "
				517	" " " "
				518	" " " "
				519	väg
				520	åker, lermylla på lera
				521	" " " "
				522	" " " "
				523	" " " "
				524	" " " "
				525	" " " "
					Transport

PETTERSONSKA BOKTR.EFTR. SKARA

Areal								Nuvarande värde			Blivande värde			Förbättringsvärde		
Åker		Äng och odlingsmark		Annan duglig mark		Impediment och högl. mark		pr har	pr ägofigur		pr har	pr ägofigur		pr har	pr ägofigur	
Har	ar	Har	ar	Har	ar	Har	ar	Kr.	Kr.	öre	Kr.	Kr.	öre	Kr.	Kr.	öre
7		8		9		10		11	12		13	14		15	16	
5	77.0								6410	—		11540	—		5130	—
	13.0							1500	195	—	2000	260	—	500	65	—
	23.0							1700	391	—	"	460	—	300	69	—
	05.0							"	85	—	"	100	—	"	15	—
	24.0							1000	240	—	"	480		1000	240	—
							07.0	—			—			—		
							10.0	—			—			—		
							44.0	—			—			—		
6	42.0						61.0		7321	—		12840	—		5519	—
							01.0	—			—			—		
							04.5	—			—			—		
	71.0							1400	994	—	2000	1420	—	600	426	—
5	42.0							1200	6504	—	"	10840	—	800	4336	—
2	41.0							1600	3856	—	"	4820	—	400	964	—
	38.0							1700	646	—	"	760	—	300	114	—
	80.0							"	1360	—	"	1600	—	"	240	—
1	50.0							1000	1500	—	"	3000	—	1000	1500	—
	14.0							900	126	—	"	280	—	1100	154	—
	49.0							"	441	—	"	980	—	"	539	—
							17.0	—			—			—		
	52.0							1700	884	—	2000	1040	—	300	156	—
1	61.0							1400	2254	—	"	3220	—	600	966	—
2	80.0							1700	4760	—	"	5600	—	300	840	—
4	79.0							"	8143	—	"	9580	—	"	1437	—
1	17.0							1300	1521	—	"	2340	—	700	819	—
	80.0							1100	880	—	"	1600	—	900	720	—
23	54.0						22.5		33869	—		47080	—		13211	—

Socken, by och hemman	Registernummer	Littera å kartan	Hemmanstal	Ägofigurens nummer	Delägares namn, hemvist m. m. samt ägobeskrivning
1	2	3	4	5	6
					Transport
				526	åker, lermylla på lera
				527	" " " "
				528	" " " "
				529	ängsgräsvall
				530	"
				531	plantering
				532	avlopp
					Summa
Röjle	14	Ab	2901/1000		Röjle Bageri A.-B.
				533	åker, lermylla på lera
				534	" " " "
				535	" " " "
				536	" " " "
				537	ängsgräsvall
				538	"
					Summa
Rölabo	14	Gc	56/100		Sture Brunnström
					enl. dödb. Brunnström.
				539	åker, lermylla på lera
				540	" " " "
				541	" " " "
				542	" " " "
				543	" " " "
				544	" " " "
				545	ängsgräsvall
					Transport

Areal								Nuvarande värde			Blivande värde			Förbättringsvärde		
Åker		Äng och odlingsmark		Annan duglig mark		Impediment och högl. mark		pr har	pr ägofigur		pr har	pr ägofigur		pr har	pr ägofigur	
Har	ar	Har	ar	Har	ar	Har	ar	Kr.	Kr.	öre	Kr.	Kr.	öre	Kr.	Kr.	öre
7		8		9		10		11	12		13	14		15	16	
23	54.0						22.5		33869	—		47080	—		13211	—
	07.5							1400	105	—	2000	150	—	600	45	—
	21.0							1000	210	—	"	420	—	1000	210	—
	59.0							1300	767	—	"	1180	—	700	413	—
							03.0	—			—			—		
							04.0	—			—			—		
							02.5	—			—			—		
							47.0	—			—			—		
24	41.5						79.0		34957	—		48830	—		13879	—
	22.0							1500	330	—	2000	440	—	500	110	—
	624.0							1600	9984	—	"	12480	—	400	2496	—
	337.0							1400	4718	—	"	6740	—	600	2022	—
	160.0							1300	2080	—	"	3200	—	700	1120	—
							03.0	—			—			—		
							04.0	—			—			—		
11	43.0						07.0		17112	—		22860	—		5748	—
	74.0							1500	1110	—	2000	1480	—	500	370	—
	21.0							"	315	—	"	420	—	"	105	—
	35.0							1600	560	—	"	700	—	400	140	—
	61.0							"	976	—	"	1220	—	"	244	—
3	44.0							"	5504	—	"	6880	—	"	1376	—
	64.0							1300	832	—	"	1280	—	700	448	—
							02.5	—			—			—		
5	99.0						02.5		9297	—		11980	—		2683	—

Socken, by och hemman	Registernummer	Littera å kartan	Hemmanstal	Ägofigurens nummer	Delägares namn, hemvist m. m. samt ägobeskrivning
1	2	3	4	5	6
					Transport
				546	avlopp
				547	märgelgrav
				548	åker, lermylla på lera
				549	" " " "
				550	väg
				551	åker, lermylla på lera
				552	" " " "
				553	" " " "
				554	" " " "
				555	märgelgrav
				556	avlopp
				557	väg
				558	åker, lermylla på lera
				559	" " " "
				560	" " " "
				561	" " " "
				562	" " " "
				563	" " " "
				564	" " " "
				565	" " " "
				566	plantering
				567	märgelgrav
				568	avlopp
					Summa
Nötabo	13	36	38/100		Sture Brunnström
				569	avlopp
				570	åker, lermylla på lera
					Transport

Areal								Nuvarande värde			Blivande värde			Förbättringsvärde		
Aker.		Äng och odlingsmark		Annan duglig mark		Impediment och högl. mark		pr har	pr ägofigur		pr har	pr ägofigur		pr har	pr ägofigur	
Har	ar	Har	ar	Har	ar	Har	ar	Kr.	Kr.	öre	Kr.	Kr.	öre	Kr.	Kr.	öre
7		8		9		10		11	12		13	14		15	16	
5	99.0						02.5		9297	—		11980	—		2683	—
							20.0									
							03.0									
1	75.0							1700	2975	—	2000	3500	—	300	525	—
	54.0							"	918	—	"	1080	—	"	162	—
							50.0				—			—		
1	30.0							1500	1950	—	2000	2600	—	500	650	—
3	38.0							1300	4394	—	"	6760	—	700	2366	—
	09.5							1800	171	—	"	190	—	200	19	—
	05.0							1200	60	—	"	100	—	800	40	—
							05.0	—			—			—		
							20.0	—			—			—		
							07.0	—			—			—		
	23.0							1500	345	—	2000	460	—	500	115	—
	10.5							1700	178	50	"	210	—	300	31	50
2	96.0							1200	3552	—	"	5920	—	800	2368	—
2	24.0							"	2688	—	"	4480	—	"	1792	—
	86.0							1400	1204	—	"	1720	—	600	516	—
	97.0							"	1358	—	"	1940	—	"	582	—
2	15.0							1600	3440	—	"	4300	—	400	860	—
	95.0							"	1520	—	"	1900	—	"	380	—
					10.0			"	160	—	"	200	—	"	40	—
							05.5				—			—		
							21.0				—			—		
23	57.0				10.0	1	34.0		34210	50		47340	—		13129	50
							48.0	—			—			—		
	54.0							1400	756	—	2000	1080	—	600	324	—
	54.0						48.0		756	—		1080			324	—

Socken, by och hemman	Registernummer	Littera å kartan	Hemmanstal	Ägofigurens nummer	Delägares namn, hemvist m. m. samt ägobeskrivning
1	2	3	4	5	6
					Transport
				571	åker, lermylla på lera
				572	" " " "
				573	" " " "
					Summa
Nötabo	1²	Aa	6/100		W. Weibull A.-B.
				574	åker, lermylla på lera
				575	" " " "
				576	mörgelgrav
				577	avlopp
					Summa
Fulhult	1²	Daa	40/100		Rögle Säteri A.-B.
				578	åker, lermylla på lera
				579	" " " "
				580	avlopp
					Summa
-"-	1³	Dab	10/100		Rögle Säteri A.-B.
					brukare: Axel Brunnström
				581	åker, mylla på lera
				582	" " " "
				583	avlopp
					Summa
Fulhult	2²	Dba	33/100		W. Weibull A.-B.
				584	åker, lermylla på lera
				585	" " " "
					Transport

Areal								Nuvarande värde			Blivande värde			Förbättringsvärde		
Åker		Äng och odlingsmark		Annan duglig mark		Impediment och högl. mark		pr har	pr ägofigur		pr har	pr ägofigur		pr har	pr ägofigur	
Har	ar	Har	ar	Har	ar	Har	ar	Kr.	Kr.	öre	Kr.	Kr.	öre	Kr.	Kr.	öre
7		8		9		10		11	12		13	14		15	16	
	54.0						48.0		756	—		1080	—		324	—
	61.0							1700	1037	—	2000	1220	—	300	183	—
	157.0							"	2669	—	"	3140	—	"	471	—
	38.0							1600	608	—	"	760	—	400	152	—
3	10.0						48.0		5070	—		6200	—		1130	—
	115.0							1600	1840	—	2000	2300	—	400	460	—
	428.0							1700	7276	—	"	8560	—	300	1284	—
							02.5	—			—			—		
							30.0	—			—			—		
5	43.0						32.5		9116	—		10860	—		1744	—
	06.0							1700	102	—	2000	120	—	300	18	—
	20.0							"	340	—	"	400	—	"	60	—
							03.0	—			—			—		
	26.0						03.0		442	—		520	—		78	—
	111.0							1100	1221	—	2000	2220	—	900	999	—
	01.5							"	16	50	"	30	—	"	13	50
							11.0	—			—			—		
	112.5						11.0		1237	50		2250	—		1012	50
	663.0							1400	9282	—	2000	13260	—	600	3978	—
	177.0							1500	2655	—	"	3540	—	500	885	—
8	400								11937	—		16800	—		4863	—

Socken, by och hemman	Registernummer	Littera å kartan	Hemmanstal	Ägofigurens nummer	Delägares namn, hemvist m. m. samt ägobeskrivning
1	2	3	4	5	6
					Transport
				586	åker, lermylla på lera
				587	" " " "
				588	märgelgrav
				589	"
				590	avlopp
					Summa
Fultnult	2^3	D66	$\frac{67}{100}$		Sture Brunnström.
				591	åker, lermylla på lera
				592	väg
					Summa
Högtnult Palmarp	1' 2'		1 $\frac{1}{3}$		Erik Gyllenstierna arr. Sebastian Olsson.
				593	äng
				594	åker, lermylla på lera
				595	" " " "
				596	" " " "
				597	" " " "
				598	" " " "
				599	" " " "
				600	" " " "
				601	" " " "
				602	" " " "
				603	" " " "
				604	äng
				605	"
				606	äng, skogbeväxt
					Transport

PETTERSONSKA BOKTR. EFTR. SKARA

Areal								Nuvarande värde			Blivande värde			Förbättringsvärde		
Aker		Äng och odlingsmark		Annan duglig mark		Impediment och högl. mark		pr har	pr ägofigur		pr har	pr ägofigur		pr har	pr ägofigur	
Har	ar	Har	ar	Har	ar	Har	ar	Kr.	Kr.	öre	Kr.	Kr.	öre	Kr.	Kr.	öre
7		8		9		10		11	12		13	14		15	16	
8	40								11937	—		16800	—		4863	—
2	05							1600	3280	—	2000	4100	—	400	820	—
3	59							1700	6103	—	"	7180	—	300	1077	—
							07	—			—			—		
							12	—			—			—		
							40	—			—			—		
14	04						59		21320	—		28080	—		6760	—
	82							1700	1394	—	2000	1640	—	300	246	—
							20				—					
	82						20		1394	—		1640	—		246	—
			07.5					1100	82	50	1200	90	—	100	7	50
1	38							1700	2346	—	2000	2760	—	300	414	—
	72							1000	720	—	"	1440	—	1000	720	—
	93							800	744	—	"	1860	—	1200	1116	
	98							1200	1176	—	"	1960	—	800	784	—
	76							1700	1292	—	"	1520	—	300	228	—
1	75							"	2975	—	"	3500		"	525	—
	66							1200	792	—	"	1320	—	800	528	—
	65							1000	650	—	"	1300	—	1000	650	—
1	26							1200	1512	—	"	2520	—	800	1008	—
	47							1100	517	—	"	940	—	900	423	—
			62					"	682	—	1200	744	—	100	62	—
			218					700	1526	—	"	2616	—	500	1090	—
			47					1000	470	—	1500	705	—	"	235	—
9	72	3	34.5						154845	50		232775	—		7890	50

Socken, by och hemman	Registernummer	Littera å kartan	Hemmanstal	Ägofigurens nummer	Delägares namn, hemvist m. m. samt ägobeskrivning
1	2	3	4	5	6
					Transport
				607	äng
				608	åker, lermylla på lera
				609	" " " "
				610	" " " "
				611	" " " "
				611a	" " " "
				612	" " " "
				613	märgelgrav
				614	"
				615	åker, lermylla på lera
				616	" " " "
				617	" " " "
				618	" " " "
				619	" " " "
				620	märgelgrav
				621	åker, lermylla på lera
				622	" " " "
				623	" " " "
				624	avlopp och vallar
				625	åker, lermylla på lera
				626	" " " "
				627	" " " "
				628	" högländ
				629	avlopp och vall
				630	åker, lermylla på lera
				631	" " " "
				632	" " " "
				633	" " " "
					Transport

Areal								Nuvarande värde			Blivande värde			Förbättringsvärde		
Åker		Äng och odlingsmark		Annan duglig mark		Impediment och högl. mark		pr har	pr ägofigur		pr har	pr ägofigur		pr har	pr ägofigur	
Har	ar	Har	ar	Har	ar	Har	ar	Kr.	Kr.	öre	Kr.	Kr.	öre	Kr.	Kr.	öre
7		8		9		10		11	12		13	14		15	16	
9	56.0	3	34.5						15484	50		23275	—		7790	50
		1	39.0					900	1251	—	1500	2085	—	600	834	—
	25.0							1200	300	—	2000	500	—	800	200	—
2	65.0							800	2120	—	"	5300	—	1200	3180	—
	83.0							"	664	—	"	1660	—	"	996	—
1	65.0							1200	1980	—	"	3300	—	800	1320	—
	45.0							"	540	—	"	900	—	"	360	—
1	76.0							1700	2890	—	"	3400	—	300	510	—
							02.5	—			—			—		
							06.5	—			—			—		
	42.0							1500	630	—	2000	840	—	500	210	—
1	00.0							1200	1200	—	"	2000	—	800	800	—
1	80.0							800	1440	—	"	3600	—	1200	2160	—
2	35.0							1000	2350	—	"	4700	—	1000	2350	—
1	30.0							1300	1690	—	"	2600	—	700	910	—
							04.5	—			—			—		
	30.0							1700	510	—	2000	600	—	300	90	—
	06.0							1000	60	—	"	120	—	1000	60	—
	04.0							1800	72	—	"	80	—	200	8	—
							67.0	—			—			—		
	70.0							1400	980	—	2000	1400	—	600	420	—
	27.0							1800	486	—	"	540	—	200	54	—
1	20.0							1700	2040	—	"	2400	—	300	360	—
							18.0	—			—			—		
							75.0	—			—			—		
	34.0							1500	510	—	2000	680	—	500	170	—
	34.0							1300	442	—	"	680	—	700	238	—
	23.0							1700	391	—	"	460	—	300	69	—
	53.0							"	901	—	"	1060	—	"	159	—
27	98.0	4	73.5			1	73.5		38931	50		62180	—		23248	50

Socken, by och hemman	Registernummer	Littera å kartan	Hemmanstal	Ägofigurens nummer	Delägares namn, hemvist m. m. samt ägobeskrivning
1	2	3	4	5	6
					Transport
				634	åker, lermylla på lera
				635	odlopp
				636	mångelgrav
				637	"
				638	"
				639	åker, lermylla på lera
				640	" " " "
				641	" " " "
				642	" " " "
				643	" " " "
				644	" " " "
				645	" " " "
				646	" " " "
				647	" " " "
				648	" " " "
				649	" " " "
				650	" " " "
				651	" " " "
				652	äng
				653	åker, lermylla på lera
				654	" " " "
				655	" " " "
				656	mångelgrav
				657	odlopp
				658	åker, lermylla på lera
				659	odlopp
				660	"
				661	äng
					Transport

PETTERSONSKA BOKTRYCKERIET, SKARA

Areal								Nuvarande värde			Blivande värde			Förbättringsvärde		
Aker		Äng och odlingsmark		Annan duglig mark		Impediment och högl. mark		pr har	pr ägofigur		pr har	pr ägofigur		pr har	pr ägofigur	
Har	ar	Har	ar	Har	ar	Har	ar	Kr.	Kr.	öre	Kr.	Kr.	öre	Kr.	Kr.	öre
7		8		9		10		11	12		13	14		15	16	
27	97.0	4	73.5			1	73.5		38931	50		62180	—		23248	50
	080							1700	136	—	2000	160	—	300	24	—
							43.0	—			—			—		
							02.0	—			—			—		
							22.0	—			—			—		
							06.0	—			—			—		
	300.0							1700	5100	—	2000	6000	—	300	900	—
	155.0							"	2635	—	"	3100	—	"	465	—
	536.0							1300	6968	—	"	10720	—	700	3752	—
	200.0							"	2600	—	"	4000	—	"	1400	—
	30.0							1700	510	—	"	600	—	300	90	—
	75.0							1400	1050	—	"	1500	—	600	450	—
	95.0							1700	1615	—	"	1900	—	300	285	—
	53.0							1200	636	—	"	1060	—	800	424	—
	44.0							1300	572	—	"	880	—	700	308	—
	380.0							1500	5700	—	"	7600	—	500	1900	—
	152.0							1700	2584	—	"	3040	—	300	456	—
	146.0							"	2482	—	"	2920	—	"	438	—
	457.0							1600	7313	—	"	9140	—	400	1828	—
							40.0	—			—			—		
	57.0							1700	969	—	2000	1140	—	300	171	—
	87.0							1500	1305	—	"	1740	—	500	435	—
	393.0							1700	6681	—	"	7860	—	300	1179	—
							06.0	—			—			—		
							41.0	—			—			—		
	21.0							1800	378	—	2000	420	—	200	42	—
							46.0	—			—			—		
							38.0	—			—			—		
			05.0					700	35	—	800	40	—	100	5	—
59	86.0	4	78.5			4	17.5		88199	50		126000	—		37800	50

Socken, by och hemman	Registernummer	Littera å kartan	Hemmanstal	Ägofigurens nummer	Delägares namn, hemvist m. m. samt ägobeskrivning
1	2	3	4	5	6
					Transport
				662	åker, lermylla på lera
				663	" " " "
				664	" " " "
				665	" " " "
				666	" " " "
				667	" förbättras ej
				668	" lermylla på lera
				669	" " " "
				670	" " " "
				671	" " " "
				672	svingård
				673	åker, lermylla på lera
				674	äng
				675	"
				676	"
				677	"
				678	"
				679	"
				680	åker, lermylla på lera
				681	" " " "
				682	avlopp
					Summa
Palmalt	1'	A	avst		Åke Paulé
				683	avlopp
				684	åker, lermylla på lera
				685	" " " "
				686	" " " "
					Transport

Areal								Nuvarande värde			Blivande värde			Förbättringsvärde		
Åker		Äng och odlingsmark		Annan duglig mark		Impediment och högl. mark		pr har	pr ägofigur		pr har	pr ägofigur		pr har	pr ägofigur	
Har	ar	Har	ar	Har	ar	Har	ar	Kr.	Kr.	öre	Kr.	Kr.	öre	Kr.	Kr.	öre
7		8		9		10		11	12		13	14		15	16	
59	86.0	4	78.5			4	17.5		88199	50		126000	—		37800	50
1	02.0							1300	1326	—	2000	2040	—	700	714	—
	97.0							"	1261	—	"	1940	—	"	679	—
	09.0							1200	108	—	"	180	—	800	72	—
	10.0							"	120	—	"	200	—	"	80	—
	20.0							"	240	—	"	400	—	"	160	—
							108	—			—			—		
2	51.0							1600	4016	—	2000	5020	—	400	1004	—
3	02.0							1500	4530	—	"	6040	—	500	1510	—
	65.0							1600	1040	—	"	1300	—	400	260	—
1	66.0							1500	2490	—	"	3320	—	500	830	—
					04.0			"	60	—	"	80	—	"	20	—
	64.0							"	810	—	"	1080	—	"	270	—
			61.0					100	61	—	800 / 500	305	—	480	244	—
			17.0					400	68	—	800 / 600	102	—	200	34	—
			30.0					"	120	—	800 / 600	180	—	"	60	—
			90.0					100	90	—	800 / 500	450	—	400	360	—
			03.0					"	3	—	800 / 500	15	—	"	12	—
			21.0					"	21	—	800 / 500	105	—	"	84	—
	15.0							500	75	—	800	120	—	300	45	—
	62.0							1100	682	—	2000	1240	—	900	558	—
							15.0	—			—			—		
71	39.0	7	00.5		04.0	5	40.5		105320	50		150117	—		44796	50
							15.0	—			—			—		
5	77.0							1600	9232	—	2000	11540	—	400	2308	—
5	25.0							1700	8925	—	"	10500	—	300	1575	—
	45.0							700	315	—	(2000) 1600	720	—	900	405	—
11	47.0						15.0		18472	—		22760	—		4288	—

Socken, by och hemman	Registernummer	Littera å kartan	Hemmanstal	Ägofigurens nummer	Delägares namn, hemvist m. m. samt ägobeskrivning
1	2	3	4	5	6
					Transport
				687	äng
				688	mårgelgrav
				689	"
					Summa
Hattarps socken					
Svednarp	1'	Aa	avst		Åke Pauli
				690	åker, lermylla på lera
				691	avlopp
					Summa
Svedberg	11'	A			Erik Gyllenstierna
	12'				arr. Sebastian Olsson
				692	åker, lermylla på lera
					Summa
—"—	4'	gemen-sam ägo-vidd	1		Åke Pauli
	6'		1	693	avlopp
	7'		1/2	694	grushåla
	8'		1	695	åker, lermylla på lera
	9'		1	696	" " " "
	10'		1	697	" " " "
	13'		1	698	väg
				699	åker, lermylla på lera
				700	mårgelgrav
				701	avlopp
				702	åker, lermylla på lera
				703	" " " "
				704	" " " "
					Transport

Areal								Nuvarande värde			Blivande värde			Förbättringsvärde		
Aker		Äng och odlingsmark		Annan duglig mark		Impediment och högl. mark		pr har	pr ägofigur		pr har	pr ägofigur		pr har	pr ägofigur	
Har	ar	Har	ar	Har	ar	Har	ar	Kr.	Kr.	öre	Kr.	Kr.	öre	Kr.	Kr.	öre
7		8		9		10		11	12		13	14		15	16	
11	47.0						15.0		18472	—		22760	—		4288	—
			19.0					300	57	—	{800 600	114	—	300	57	—
							09.0	—			—					
							08.0	—			—					
11	47.0		19.0				12.0		18529	—		22874	—		4345	—
	85.0							1700	1445	—	2000	1700	—	300	255	—
							04.0									
	85.0						04.0		1445	—		1700	—		255	—
	97.0							1700	1649	—	2000	1940	—	300	291	—
	97.0								1649	—		1940	—		291	—
							25.0	—			—			—		
							01.0	—			—			—		
	189.0							1600	3024	—	2000	3780	—	400	756	—
5	24.0							1400	7336	—	"	10480	—	600	3144	—
2	41.0							1600	3856	—	"	4820	—	400	964	—
							60.0	—			—			—		
	526.0							1300	6838	—	2000	10520	—	700	3682	—
							08.0	—			—			—		
							27.0	—			—			—		
	225.0							1600	3600	—	2000	4500	—	400	900	—
	174.0							1000	1740	—	"	3480	—	1000	1740	—
	285.0							1200	3420	—	"	5700	—	800	2280	—
21	64.0					1	21.0		29814	—		43280	—		13466	—

Socken, by och hemman	Registernummer	Littera å kartan	Hemmanstal	Ägofigurens nummer	Delägares namn, hemvist m. m. samt ägobeskrivning
1	2	3	4	5	6
					Transport
				705	äng
				706	märgelgrav
				707	åker, lermylla på lera
				708	" " "
					Summa
Kristianstads län.					
Strövelstorps s:n.					
Vegeholm	1[1]		5 3/8		Irma von Geijer.
				709	åker, lermylla på lera
				710	märgelgrav
				711	åkerkant och steurös
					Summa
					Sammandrag.
Malmöhus län					
Farhults socken					
Farhult	13[7]	A	1/32	1	Gustav Adolf Nilsson, arr: Oskar Persson
"	13[7]	A	1/32	2-6	D:onne
"	13[8]	B	1/32	7-9	D:onne
"	13[4]	Z	1/16	10-15	Karl Nelsson, Björkeröd
"	13[26]	Za	avst.	16	Henrik Jönsson
"	8[15]	B	1/16	17-20	Albert Nilsson
Björkeröd	5[3]	Da	3/20	21-24	Alfred Trulsson
"	4[4]	Ca	167/1000	25-36	Karl Nelsson
"	4[4]	Ca	167/1000	37-39	D:onne; arr: Henrik Jönsson
"	3[2]	Ba	3/32	40-47	John Jönsson
"	3[3]	Bb	1/8	48-58	Gunnar Andersson
Gunnestorp	2[5]	B	1/24	59	Sven och Bror Bååth
					Transport

Areal								Nuvarande värde			Blivande värde			Förbättringsvärde		
Aker		Äng och odlingsmark		Annan duglig mark		Impediment och högl. mark		pr har	pr ägofigur		pr har	pr ägofigur		pr har	pr ägofigur	
Har	ar	Har	ar	Har	ar	Har	ar	Kr.	Kr.	öre	Kr.	Kr.	öre	Kr.	Kr.	öre
7		8		9		10		11	12		13	14		15	16	
2164.0						121.0			29814	—		43280	—		13466	—
		07.0						800	56	—	2000	140	—	1200	84	—
						15.0		—			—					
90.0								1700	1530	—	2000	1800	—	300	270	—
113.0								1600	1808	—	"	2260	—	400	452	—
2367.0		07.0				156.0			33208	—		47480	—		14272	—
1636.0								1600	26176	—	1800	29448	—	200	3272	—
						04.0		—			—			—		
						99.0		—			—			—		
1636.0						103.0			26176	—		29448	—		3272	—
						04.3		—	—			—			—	
122.0						18.0			1478	—		1623	—		145	—
42.5						03.5			549	—		591	50		42	50
495.0						15.0			5469	—		6608	—		1139	—
						31.6			—			—			—	
175.0									1880	—		2450	—		570	—
36.0						2.5.0			468	—		504	—		36	—
227.5		01.0				57.5			2280	50		2682	—		401	50
12.0						01.0			84	—		120	—		36	—
492.0						04.0			5283	—		6290	—		1007	—
1404.0		01.0				55.5			15604	—		18532	01		2928	01
19.0									228	—		254	23		26	23
3025.0		02.0				195.4			33323	50		39654	74		6331	24

Socken, by och hemman	Registernummer	Littera å kartan	Hemmanstal	Ägofigurens nummer	Delägares namn, hemvist m. m. samt ägobeskrivning
1	2	3	4	5	6
					Transport
Gunnestorp	2^2	A	1/8	60	Sven och Bror Bäath
"	3^1	C	1/4	61-62	Tage Pettersson
"	5^1	D	1/4	63	D:sme
"	4^3	E2	1/8	64	D:sme
Svalov	1^3	B	1/32	65-74	Georg Persson
"	1^5	D	1/32	75-82	Hilmer Palsson
"	1^2	A	5/32	83-97	Janne Jönsson
Döinge	1^{11}	C	49/360	98-99	Johan Andersson
"	1^9	A	33/720	100	D:sme
"	1^{10}	B	49/720		
"	1^{11}	C	49/360		
"	1^{10}	B	49/720	101	D:sme
"	1^9	A	33/720	102,103	D:sme
"	1^6	E	1/8	104-106	Arthur Andersson
"	ao 1^5	F		107-111	D:sme
"	ao 1^5			112-113	Erik Gudmundsson
"	3^2	A	1/8	114-123	W. Weibull A.-B.
"	3^3	B	1/16	124-130	D:sma
"	3^4	C	1/16	131-140	D:sma
Farhult	11^5	X	7/48	141-145	D:sma
"	10^2	n	1/16	146-147	Arvid Andersson
Gunnestorp	4^2	Eb	1/8	148	Henning Jönsson
Lönhult	1^1	K	1	149-202	W. Weibull A.-B.
Höjer	1^7	F	1/16	203-206	Sigfrid Jönsson
	2^2		1/2		
"	1^8	C	1/32	207	John Jönsson
	2^3		1/2		
					Transport

Areal								Nuvarande värde			Blivande värde			Förbättringsvärde		
Åker		Äng och odlingsmark		Annan duglig mark		Impediment och högl. mark		pr har	pr ägofigur		pr har	pr ägofigur		pr har	pr ägofigur	
Har	ar	Har	ar	Har	ar	Har	ar	Kr.	Kr.	öre	Kr.	Kr.	öre	Kr.	Kr.	öre
7		8		9		10		11	12		13	14		15	16	
30	25.0		02.0				195.4		333235	50		396547	74		6331	24
	169.0								1859	—		2208	94		349	94
	167.0								1928	—		2210	99		282	99
	113.0								1356	—		1511	99		155	99
	34.0								408	—		454	93		46	93
	287.0		16.5				31.0		2508	75		3377	—		869	25
	316.0						37.0		2830	—		3778	—		948	—
	609.0						33.0		5879	—		7792	—		1913	—
	171.0								2907	—		3420	—		513	—
	68.0								1156	—		1360	—		204	—
	85.0								1445	—		1700	—		255	—
	303.0								4768	—		6060	—		1292	—
	309.0								4346	—		6180	—		1834	—
	571.0						02.5		7907	—		11420	—		3513	—
	174.0						02.5		2610	—		3480	—		870	
22	33.0						128.5		52941	—		44660	—		11719	—
14	30.0						07.0		21486	—		28600	—		7114	—
15	10.0						124.0		24952	—		30200	—		5248	—
	640.0						13.5		10803	—		12800	—		1997	—
	286.0								5136	—		5720	—		584	—
	150.0								2550	—		3000	—		450	—
74	10.0						1389.0		113545	—		148200	—		34655	—
	122.0						37.0		2196	—		2440	—		244	—
	13.0								234	—		260	—		26	—
201	95.0		18.5			200	04		2890744	25		3704895	9		814151	34

Socken, by och hemman	Registernummer	Littera å kartan	Hemmanstal	Ägofigurens nummer	Delägares namn, hemvist m. m. samt ägobeskrivning
1	2	3	4	5	6
					Transport
Röjer	15	D	1/16	208-215	John Jönsson
"	av 19	Da		216	John Andersson, Röjne
"	av 19	A	1/24	217-222	Gotthard Svensson
"	15	D	1/512	223	Ingrid Jönsson
"	10	B	1/24	224-230	Gotthard Svensson
"	14	C	61/6144	231-235	John Jönsson
"	12	A	61/3072	236-238	Johan Andersson
"	18		ans	239-241	John Jönsson
Smörås Rälla	13	B	anst.	242-251	Erik Hylenstierna, arr. John Hansson
"	12	A	anst.	252-254	Joh. Ekelberg
Vråkop	12	A	1/16	255-257	John Andersson
Valinge socken					
Kulsätraset	av 11	IIb	43/75 skuldfri utsnitt	258	W. Weibulls A-B.
"	av 11	IIa	32/75 skuldfri utsnitt	259-261	Hans Rasmusson
Hälgärd södra	18	Ca	185/1000	262-290	D:o:ma
Valinge	15 2	Wa	266/1000	291-297	Nils Andersson
"	11 3	Sb	7/100	298-302	Röjle Fäkeri A-B.
"	10 2	Ra	16/100	303-307	D:o:ma
"	10 3	Rb	59/100	308-336	D:o:ma
"	11 4	Sc	4/100	337-347	D:o:ma
"	15 3	Wb	109/1000	348-365	D:o:ma
"	8 4	Pc	141/1000	366-387	D:o:ma
"	14	Ga	3/100	388-396	D:o:ma
"	2 2	Ha	6/100	397-410	D:o:ma
"	3 2	Ja	110/1000	411-431	D:o:ma
"	5 2	Ia	47/100	432-461	D:o:ma
"	5 3	Ib	2/100	462-466	D:o:ma
"	34	Jc	37/1000	467-468	D:o:ma
					Transport

Areal								Nuvarande värde			Blivande värde			Förbättringsvärde		
Aker		Äng och odlingsmark		Annan duglig mark		Impediment och högl. mark		pr har	pr ägofigur		pr har	pr ägofigur		pr har	pr ägofigur	
Har	ar	Har	ar	Har	ar	Har	ar	Kr.	Kr.	öre	Kr.	Kr.	öre	Kr.	Kr.	öre
7		8		9		10		11	12		13	14		15	16	
201	95.0		18.5			20	00.4		289074	25		370489	59		81415	34
	11.0						19.5		1966	—		2220	—		254	—
	35.0								450	—		500	—		50	—
	142.0						24.0		2520	—		2840	—		320	—
	25.0								450	—		500	—		50	—
	105.0						28.5		1845	—		2100	—		255	—
	38.0						05.0		604	—		760	—		156	—
	13.0						03.5		210	—		260	—		50	—
	27.5								438	—		550	—		112	—
	169.0						153.0		2795	—		3380	—		585	—
	280.0						16.0		3966	—		5600	—		1634	—
	928.0								14494	—		18560	—		4066	—
	31.0								527	—		620	—		93	—
	105.5						03.0		1793	50		2110	—		316	50
2	783.0						81.0		44135	—		55660	—		11525	—
	1059.0						91.0		16239	—		21180	—		4941	—
	233.5						07.0		4177	50		4670	—		492	50
	84.0						13.0		1491	—		1680	—		189	—
1	746.5						147.5		21622	50		31192	—		9569	50
	265.5						07.0		2254	50		4513	50		2259	—
	431.0						71.5		4211	—		6599	50		2388	50
	445.0					2	48.0		4094	—		6840	—		2746	—
	156.5						71.5		1358	—		2509	—		1151	—
	323.5					1	26.0		3079	—		5161	—		2082	—
	711.5						37.0		7574	—		10749	50		3175	50
1	638.5						56.0		18473	—		26647	—		8174	—
	76.0						45.0		888	—		1292	—		404	—
	36.5								537	—		620	50		83	50
321	75.0		18.5			32	54.4		451266	25		589803	59		138537	34

Socken, by och hemman	Registernummer	Littera å kartan	Hemmanstal	Ägofigurens nummer	Delägares namn, hemvist m. m. samt ägobeskrivning
1	2	3	4	5	6
					Transport
Välinge	17'		torp	469-471	Välinge Pastorat
Bjärbolmset	1'	T	"	472-494	Sture Brunnström, arr: Axel Brunnström
Röntult	2'	Hb	"	495-508	D:sme D:sme
"	1'	Ha	1/2	509-532	D:sme D:sme
Rögle	14	Ab	2901/1000	533-538	Rögle Säteri A.-B.
Wätabo	14	Gc	56/100	539-568	Sture Brunnström, arr: Axel Brunnström
"	13	Gb	38/100	569-573	D:sme D:sme
"	12	Ga	6/100	574-577	W. Weibull A.-B.
Fulhult	12	Daa	40/100	578-580	Rögle Säteri A.-B.
"	13	Dab	10/100	581-583	D:sma
"	22	Dba	33/100	584-590	W. Weibull A.-B.
"	23	Dbb	67/100	591-592	Sture Brunnström
Höghult	1'		1	593-682	Erik Gyllenstierna
Palnarp	2'		1/3		arr: Sebastian Olsson
Parhult	1'	A	avst	683-689	Åke Pauli
Hattarps socken.					
Svednarp	1'	Aa	avst	690-691	Åke Pauli
Svedberg	11'	A		692	Erik Gyllenstierna
	12'				arr: Sebastian Olsson
	4'	gemen-	1		
	6'		1		
— " —	7'	sam	1/2	693-708	Åke Pauli
	8'	ägo-	1		
	9'	vidd	1		
	10'		1		
	13'		1		
					Transport

Areal								Nuvarande värde			Blivande värde			Förbättringsvärde		
Aker		Äng och odlingsmark		Annan duglig mark		Impediment och högl. mark		pr har	pr ägofigur		pr har	pr ägofigur		pr har	pr ägofigur	
Har	ar	Har	ar	Har	ar	Har	ar	Kr.	Kr.	öre	Kr.	Kr.	öre	Kr.	Kr.	öre
7		8		9		10		11	12		13	14		15	16	
321	75.0		18.5			32	54.4		451 266	25		589 803	59		138 537	34
	84.0						12.0		1260	–		1428	–		168	–
1	57.5						74.0		15 799	50		23 150	–		7 350	50
6	42.0						61.0		7321	–		12 840	–		5519	–
24	41.5						79.0		34 957	–		48 830	–		13 879	–
1	143.0						07.0		17 112	–		22 860	–		5748	–
23	57.0				10.0	1	34.0		34 210	50		47 340	–		13 129	50
3	10.0						48.0		5070	–		6200	–		1130	–
5	43.0						32.5		9116	–		10 860	–		1744	–
	26.0						03.0		442	–		520	–		78	–
1	12.5						11.0		1237	50		2250	–		1012	50
14	04.0						59.0		21 320	–		28 080	–		6760	–
	82.0						20.0		1394	–		1640	–		246	–
71	39.0	7	00.5		04.0	5	40.5		105 320	50		150 117	–		44 796	50
1	147.0		19.0				32.0		18 529	–		22 874	–		4345	–
	85.0						04.0		1445	–		1700	–		255	–
	97.0								1649	–		1940	–		291	–
23	67.0		07.0			1	36.0		33 208	–		47 480	–		14 272	–
533	12.5	7	45.0		14.0	45	07.4		760 651	25		1 019 912	59		259 261	34

Socken, by och hemman	Registernummer	Littera å kartan	Hemmanstal	Ägofigurens nummer	Delägares namn, hemvist m. m. samt ägobeskrivning
1	2	3	4	5	6
					Transport
Kristianstads län.					
Strövelstorp socken					
Vegeholm	1'		5 3/8	709-711	Irma von Geijer
					Summa

Areal								Nuvarande värde			Blivande värde			Förbättringsvärde		
Åker		Äng och odlingsmark		Annan duglig mark		Impediment och högl. mark		pr har	pr ägofigur		pr har	pr ägofigur		pr har	pr ägofigur	
Har	ar	Har	ar	Har	ar	Har	ar	Kr.	Kr.	öre	Kr.	Kr.	öre	Kr.	Kr.	öre
7		8		9		10		11	12		13	14		15	16	
533	12.5	7	45.0		14.0	45	07.4		760651	25		1019912	59		259261	34
16	36.0					1	03.0		26176	–		29448	–		3272	–
549	48.5	7	45		14.0	46	10.4		786827	25		1049360	59		262533	34

Injöknit den 12 maj 1938.
Elvore Möller

Socken, by och hemman	Registernummer	Littera å kartan	Hemmanstal	Ägofigurens nummer	Delägares namn, hemvist m. m. samt ägobeskrivning
1	2	3	4	5	6

PETTERSONSKA BOKTR. E:TR.
SKARA

Bil. J.

Ersättningslängd

Socken och Hemman	Mantal	Registernummer	Ägare	Ersättning för markupplåtelse						Ersättning för jordupplag						Sma ersättning	
1.	2.	3.	4.	5.	6.	7.		8.		9.	10	11.		12.		13	
				m²	a öre	Kr	öre	Kr	öre	m²	a öre	Kr	ö	Kr	ö	Kr	ö
			Dikessträckan A-B-C-D.														
Fachults socken																	
Björkeröd	samf	3 2-6, 4 4-7, 5 3-	Nils Andersson stbk., Karl Sandberg, Olof Olsson, Gunnar Andersson, Johan Jönsson, Karl Nelsson, Alfred Frulsson	350	12.0			42	–	1000	12.0			120	–	162	–
–"–	3/20	5 3	Alfred Frulsson	440	14.0	61	60			2050	14.0	287	–				
				720	12.0	86	40	148	–	580	12.0	69	60	356	60	504	60
Fachult	50/1000	15 4	Karin Jönsson	1260	12.0			151	20	2725	12.0			327	–	478	20
–"–	1/32	13 7	Gustaf Adolf Nilsson	390	12.0	46	80			490	14.0	68	60				
				225	10.0	22	50			255	13.0	33	15				
								69	30	730	12.0	87	60	189	35	258	65
–"–	1/32	13 8	Gustaf Adolf Nilsson	75	13.0	9	75			185	14.0	25	90				
				30	12.0	3	60	13	35	185	13.0	24	05	49	95	63	30
Björkeröd	167/1000	4 4	Karl Nelsson	295	9.0	26	55			1500	11.0	165	–				
				20	8.0	1	60			450	10.0	45	–				
				120	7.0	8	40	36	55					210	–	246	55
–"–	3/32	3 2	John Jönsson	50	7.0			3	50	160	10.0			16	–	19	50
Svalöv	1/32	1 3	Georg Persson	100	9.0	9	–			375	12.0	45	–				
				145	8.0	11	60			540	11.0	59	40				
				180	7.0	12	60			460	10.0	46	–				
				45	3.5	1	58			160	4.0	6	40				
				35	2.5	–	88	35	66	115	3.0	3	45	160	25	195	91
–"–	1/32	1 5	Hilmer Pålsson	100	9.0	9	–			580	12.0	69	60				
				110	8.0	8	80	17	80	580	11.0	63	80	133	40	151	20
–"–	5/32	1 2	Janne Jönsson	190	20.0	38	–			1230	20.0	246	–				
				215	11.0	23	65			1070	14.0	149	80				
				225	9.0	20	25			1535	12.0	184	20				
				80	8.0	6	40	88	30					580	–	668	30
			Transport					605	66					2142	55	2748	21

1.	2.	3.	4.	5.	6.	7.	8.	9.	10.	11.	12.	13.
			Transport				605 66				2142 55	2748 21
Dsinge	1/16	12	Lage Pettersson	20	20		4 –	80	20.0		16 –	20 –
–"–	1/16	13	Nils Hansson Stubb	280	20.0		56 –	1620	20.0		324 –	380 –
–"–	1/24	14	Nils Persson	550	20.0		110 –	2900	20.0		580 –	690 –
–"–	1/8	17	Dsmne	410	20.0		82 –	2550	20.0		510 –	592 –
Svalsv	1/32	14	Jeon Persson	40	20.0		8 –	340	20.0		68 –	76 –
Hoyer	1/16	14	Dsmne	690	20.0		138 –	3690	20.0		738 –	876 –
–"–	1/8	12	Halvars Hansson	605	20.0		121 –	4260	20.0		852 –	973 –
Dsinge	49/560	111	Johan Andersson	410	20.0		82 –	2210	20.0		442 –	524 –
Hoyer	1/16	17	Sigfrid Jonsson	200	20.0	40 –						
	1/2	22		140	18.0	85 20	65 20	1720	20.0		344 –	409 20
			Summa				1271 86				6016 55	7288 41
			Dikesstrackan D-S-P.									
Hoyer	1/16	17	Sigfrid Jonsson	480	18.0		86 40	1400	20.0		280 –	366 40
	1/2	22										
–"–	1/16	15	John Jonsson	610	18.0	109 80						
				90	16.0	14 40	124 20	1780	20.0		356 –	480 20
–"–	1/24	110	Gyllen Svensson	25	14.0		3 50	65	20.0		13 –	16 50
–"–	61/6144	14	John Jonsson	95	16.0	15 20						
				90	14.0	12 60	27 80	580	20.0		116 –	143 80
–"–	1/8	18	John Jonsson	85	14.0		11 90	250	20.0		50 –	61 90
–"–	61/5872	12	Johan Andersson	85	15.0		12 75	250	20.0		50 –	62 75
Snorrod Pilla	1/8	15	Erik Gyllenstierna	175	18.0	31 50						
			arr: Johan Hansson	440	17.0	74 80						
				55	16.0	8 80						
				110	14.0	15 40	130 50	2575	20.0		515 –	645 50
–"–	1/8	12	Joel Hellberg	40	15.0		6 –	125	20.0		25 –	31 –
Snorbuld	1	1	Ol. Olsson Ob. B.	1160	20.0	232 –						
				250	17.0	42 50						
				670	16.0	107 20						
				80	15.0	12 –						
			Transport			393 70	405 05				1405 –	1808 05

1.	2.	3.	4.	5.	6.	7.	8.	9.	10.	11.	12.	13.
			Transport			393 70	403 05				1405 –	1808 05
				755	14.0	105 70						
				80	13.0	10 40						
				230	12.0	27 60	537 40	9840	20.0		1968 –	2505 40
			Summa				940 45				3373 –	4313 45
			Dikessträckan F–G.									
Välinge socken												
Häljaröd Södra	185/1000	1⁸	Hans Rasmusson	120	17.0	20 40						
				770	16.0	123 20						
				500	15.0	75 –						
				110	14.0	15 40						
				210	13.0	27 30	261 30	6600	20.0		1320 –	1581 30
Bjärbohuset	torp	1¹	Sture Brunnström	570	16.0	91 20						
			arr. Axel Brunnström	500	13.0	65 –	156 20	1700	20.0		340 –	496 20
Farhultssocken												
Viaköp	3/16	1²	John Andersson					1410	20.0		282 –	282 –
			Summa				417 50				1942 –	2359 50
			Dikessträckan G–H.									
Välinge socken												
Bjärbohuset	torp	1¹	Sture Brunnström	140	15.0	21 –						
			arr. Axel Brunnström	80	13.0	10 40						
				80	12.0	9 60	41 –	1370	20.0		274 –	315 –
Rönhult	1/2	1¹	Sture Brunnström	895	20.0	179 –						
			arr. Axel Brunnström	180	17.0	30 60						
				65	16.0	10 40						
				255	14.0	35 70						
				30	12.0	3 60	259 30	5085	20.0		1017 –	1276 35
Välinge	1 266/1000	15²	Nils Andersson	500	20.0	100 –						
			Rönhult	215	17.0	36 55						
			Transport			136 55	300 30				1291 –	1591 35

1.	2.	3.	4.	5.	6.	7.	8.	9.	10.	11.	12.	13.
			Transport			136 55	300 30				1291 –	1591 30
				185	16.0	29 60						
				55	15.0	8 25						
				465	13.0	60 45	234 85	5045	20.0		1009 –	1243 85
Välinge	39/100	11^2	Nils Andersson	225	20.0		45 –	710	20.0		142 –	187 –
–"–	16/100	10^2	Rögle Säteri A.-B.	215	20.0	43 –						
				160	18.0	28 80						
				100	17.0	17 –	88 80	1730	20.0		346 –	434 80
–"–	7/100	11^3	Rögle Säteri A.-B.	110	20.0	22 –						
				80	18.0	14 40						
				170	17.0	28 90	65 30	1110	20.0		222 –	287 30
–"–	59/100	10^3	Rögle-Säteri A.-B.	2050	20.0		410 –	7240	20.0		1448 –	1858 –
			Summa				1144 25				4458 –	5602 25
			Dikesträckan H.-T.									
–"–	59/100	10^3	Rögle Säteri A.-B.	135	20.0	27 –		955	20.0	191 –		
				120	18.0	21 60		2040	17.0	346 80		
				105	14.0	14 70						
				60	13.0	7 80						
				30	9.0	2 70						
				65	7.0	4 55						
				40	5.0	2 00	80 35				537 80	618 15
–"–	4/100	11^4	Rögle Säteri A.-B.	10	10.0	1 –						
				10	9.0	– 90						
				50	7.0	3 50						
				10	5.0	– 50	5 90	630	17.0		107 10	113 –
–"–	109/1000	15^3	Rögle Säteri A.-B.	25	10.0	2 50		90	17.0	15 30		
				35	9.0	3 15	5 65	450	14.0	63 –	78 30	83 95
			Summa				91 90				723 20	815 10

1.	2.	3.	4.	5.	6.	7.	8.	9.	10	11.	12.	13
			Dikesstracken D–E.									
Jarbuds reken												
Hayer	1/16	17	Sigfrid Jonsson	115	18.0		20 70	640	20.0		128 –	148 70
	1/2	22										
–"–		av 19	Johan Andersson	100	18.0		18 –	345	20.0		69 –	87 –
–"–	av 1/24	av 19	Gotthard Svensson	230	18.0		41 40	740	20.0		148 –	189 40
–"–	1/512	15	Sigfrid Jonsson	30	18.0	5 40		150	20.0	30 –		
				35	18.0	6 30	11 70	165	20.0	33 –	63 –	74 70
			Summa				91 80				408 –	499 80
			Dikesstracken E–F.									
Hayer	av 1/24	av 19	Gotthard Svensson	205	18.0	36 90						
				125	17.0	21 25	58 15	980	20.0		196 –	254 15
Jordmulk	1	1'	W. Weibull d. Y.	80	20.0	16 –						
				260	17.0	44 20						
				2480	16.0	396 80						
				330	14.0	46 20						
				150	13.0	19 50						
				145	12.0	17 40	540 10	11120	20.0		2224 –	2764 10
Jarbuld	7/48	11 5	W. Weibull d. Y.	165	16.0		26 40	440	20.0		88 –	114 40
			Summa				624 65				2508 –	3132 65
			Dikesstracken F–H.									
Valinge reken												
Hagmulk	1	1'	Erik Gyllenstierna	520	20.0	104 –						
Palmaryo	1/3	2'	arv. Seb. Olsson	170	17.0	28 90						
				200	14.0	28 –	160 90	3600	20.0		720 –	880 90
			Summa				160 90				720 –	880 90
			Dikesstracken H–K.									
Hagmulk	1	1'	Erik Gyllenstierna	1580	20.0	316 –						
Palmaryo	1/3	2'	arv. Seb. Olsson	40	18.0	7 20						
			Transport			523 20						

1.	2.	3.	4.	5.	6.	7.	8.	9.	10.	11.	12.	13.
			Transport			323 20						
				540	13.0	70 20						
				60	12.0	7 20		9920	20.0	1984 –		
				50	7.0	3 50	404 10	200	8.0	16 –	2000 –	2404 10
			Summa				404 10				2000 –	2404 10
			Dikesstracken R – R1									
Högfeld	1	1'	Erik Gyllenstierna	130	14.0	18 20						
Palmarp	1/3	2'	arr. Reb. Akerm	245	10.0	24 50	42 70	1075	20.0		215 –	257 70
Jacobsfälts mcken												
Lonnfeld	1	1'	W. Weibull & B.	130	16.0	20 80						
				245	12.0	29 40	50 20	1075	20.0		215 –	265 20
			Summa				92 90				430 –	522 90
			Dikesstracken G – P									
Valinge mcken												
Björkstorp	torp	1'	Sture Bennström	70	15.0	10 50						
			arr. Axel Bennström	215	14.0	30 10						
				210	13.0	27 30						
				160	12.0	19 20	87 10	2800	20.0		560 –	647 10
Lonnfeld	-.-	2'	Sture Bennström	305	15.0	45 75						
			arr. Axel Bennström	220	11.0	24 20	69 95	1820	20.0		364 –	433 95
-.-	1/2	1'	Sture Bennström	590	17.0	100 30						
			arr. Axel Bennström	180	14.0	25 20						
				30	10.0	3 –	128 50	2860	20.0		572 –	700 50
Nolabo	56/100	1'	Sture Bennström	65	13.0	8 45						
				10	12.0	1 20	9 65	360	20.0		72 –	81 65
			Summa				295 20				1568 –	1863 20
			Dikesstracken P – P1									
Tullmild	10/100	1'	Röjle Säleri & B.									
			kvist. Axel Bennström	525	11.0		57 75	830	20.0		166 –	223 75
			Summa				57 75				166 –	223 75

1.	2.	3.	4.	5.	6.	7.	8.	9.	10.	11.	12.	13.
			Lammendrey.									
Björkerud 2	samf	32-6	Nils Andersson Stål									
			Karl Lundberg									
		4	Olof Olsson									
		4-7	Gunnar Andersson									
			Johan Jonsson									
		5	Karl Nilsson									162 —
		3-4	Alfred Paulsson									
	3/20	5	3 Alfred Paulsson									504 60
-"-												
Fahnelb	50/1000	15	4 Karin Jonsson									478 20
	1/32	13	7 Gustaf Adolf Nilsson								258 65	
-"-	1/32	13	8 Dsmn								63 30	321 95
Björkerud 2	167/1000	4	4 Karl Nilsson									246 55
	8/32	3	2 John Jonsson 2									1950
-"-												
Svalan	1/32	1	5 Georg Persson								195 91	
-"-	1/32	1	4 Dsmn								76 —	
Hagen 2	1/16	1	4 Dsmn								876 —	1147 91
Svalan	1/32	1	5 Hilma Paulsson									151 20
-"-	5/32	1	3 Anna Jonsson 2									668 30
Dsmn 2	1/16	1	2 Faje Pettersson									20 —
-"-	1/16	1	3 Nils Hansson Bl.									380 —
-"-	1/24	1	4 Nils Persson								690 —	
-"-	1/8	1	7 Dsmn								592 —	1282 —
Hagen 2	1/8	1	2 Helmer Hansson									975 —
Hagen 2	1/16	1	7 Sigfrid Jonsson								775 60	
	1/2	2	2								148 70	
-"-	1/512	1	5								74 70	999 —
-"-	1/16	1	5 John Jonsson								480 20	
-"-	61/6144	1	4 -"-								143 80	
-"-	2003	1	8 -"-								61 90	685 90
-"-	1/24	1	10 Gottfrid Svensson								16 50	
-"-	21/24	1	9 -"-								189 40	
-"-	1/24	1	9 -"-								259 15	460 05
-"-	61/5072	1	12 Johan Lundberg								62 75	
Dsmn 2	49/360	1	11 -"-								524 —	
			Transport								586 75	8500 16

			Transport		586 75	8500 16
	1/24	1 9			87 –	673 75
Snörröd Hilla	ost	1 3	Erik Gyllenstierna	arr: Johan Hansson	645 50	
Höghult	1	1 1	Dome	arr: Sebastian Olsson	880 90	
Palmarp	1/3	2 1			2404 10	
					257 70	4188 20
Snörröd Hilla	ost	1 2	Joel Hellberg			31 –
Rönhult	1	1 1	W. Weibull A.-B.		2505 40	
–"–	1	1 1			2764 10	
Farhult	7/48	11 5			114 40	
Rönhult	1	1 1			265 20	5649 10
Häljaröd Södra	185/1000	1 8	Hans Rasmusson			1581 30
Viaköp	3/16	1 2	John Andersson			282 –
Bjärbohuset	torp	1 1	Sture Brunnström	arr: Axel Brunnström	496 20	
–"–					315 –	
Rönhult	1/2	1 1			1276 30	
Bjärbohuset	torp	1 1			647 10	
Rönhult	–"–	2 1			433 95	
–"–	1/2	1 1			700 50	
Nötabo	56/100	1 4			81 65	3950 70
Välinge	1 266/1000	15 2	Nils Andersson, Rönhult		1243 85	
–"–	39/100	11 2			187 –	1430 85
–"–	16/100	10 2	Rögle Säteri A.-B.		434 80	
–"–	7/100	11 3			287 30	
–"–	59/100	10 3			1858 –	
–"–	59/100	10 3			618 15	
–"–	4/100	11 4			113 –	
–"–	109/1000	15 3			83 95	
Fulhult	10/100	1 3		bruk. A. Brunnström	223 75	3618 95
				Summa		29906 00

Injöhult den 12 maj 1938.
Ulrike Möller

Kostnadsförslag.

Bil. K.

Läge	Längd m.	Arbete, jordmån m. m.	Antal	à pris	Kostnad Kr.	Kostnad öre	Kostnad Kr.	Kostnad öre	Summa Kr.	Summa öre
1	2	3	4	5	6		7		8	
		Beräknad timpenning 0.90 kr.								
		Dikessträckan A-B-C-D (Oderbäcken).								
$0^{+00}-4^{+00}$	400	Schaktning av sand m³	150	1.20	180	–				
		" " dyjord "	150	0.50	75	–	255	–		
$4^{+00}-8^{+00}$	400	" " Sand "	1270	1.20			1.524	–		
$8^{+00}-9^{+00}$	100	" " ", å								
		sträckan $8^{+20}-8^{+85}$ transport								
		av grävningsmassarna till								
		gamla bäcken m³	910	1.30			1.183	–		
$9^{+00}-12^{+00}$	300	Schaktning av Sand "	360	1.20	432	–				
		" " Sandbl. lera,								
		enstaka träd "	810	1.30	1.053	–	1.485	–		
$12^{+00}-15^{+00}$	300	" av Sandbl. lera "	670	1.50			1.005	–		
$15^{+00}-20^{+00}$	500	" " " " "	1070	1.20			1.284	–		
$20^{+00}-23^{+00}$	300	" " " "								
		enstaka träd "	930	1.60			1488			
$23^{+00}-26^{+00}$	300	" av Sandbl. lera med								
		ngt sten, enst. träd "	1260	1.80			2.268	–		
$26^{+00}-29^{+00}$	300	" av Sandbl. lera "	2460	1.50			3.690	–		
$29^{+00}-32^{+00}$	300	" " lera "	2650	1.50			3.975	–		
$32^{+00}-35^{+00}$	300	" " " "	2920	1.50			4.380	–		
$35^{+00}-38^{+10}$	310	" " " "	3000	1.50			4.500	–	27.037	–
		Bro vid 15^{+70} enl. typritning I	1	1.900:–	1.900	–				
		Broar vid 5^{+20}, 8^{+00}, 18^{+70}								
		19^{+90}, 22^{+70} samt 37^{+80}								
		enligt typritning I, dock utan räcke st.	6.	1.800:–	10.800	–				
		Landsvägsbro vid 29^{+00}								
		ombygges ~~[illegible]~~								
		på bekostnad av Luggede								
		vägdistrikt			–	–			12.700	–
		För försvårad brukning								
		till ägaren av fastigheten								
	3810	Transport							39.737	–

Läge	Längd m.	Arbete, jordmån m. m.	Antal	à pris	Kostnad Kr.	Kostnad öre	Kostnad Kr.	Kostnad öre	Summa Kr.	Summa öre
1	2	3	4	5	6		7		8	
	3810	Transport							39737	–
		Farhult 15⁴							100	–
		För oförutsedda fall, arbetsledning m. m. tillägges							4874	59
		Jordersättningar enligt särskild längd							7288	41
	3810	Summa							52000	–
		Dikessträckan D-E-F.								
38+10 – 41+00	290	Schaktning av lera m³	2250	1.20			2700	–		
41+00 – 44+00	300	" " " "	2040	1.20			2448	–		
44+00 – 47+00	300	" " " "	2350	1.20			2820	–		
47+00 – 50+00	300	" " " "	2660	1.20			3192	–		
50+00 – 53+50	350	" " " "	2380	1.20			2856	–	14016	–
		Broar vid 40+79 och 48+5 enligt typritning II st.	2	1600:-			3200	–		
		Do Do vid 38+53 och 43+22 (dock utan räcke) "	2	1500:-			3000	–	6200	–
		För oförutsedda fall, arbetsledning m. m. tillägges							2070	55
		Jordersättningar enligt särskild längd							4313	45
	1540	Summa							26600	–
		Dikessträckan F-G.								
53+50 – 56+50	300	Schaktning av lera m³	1660	1.20			1992	–		
56+50 – 60+50	400	" " " "	1880	1.20			2256	–		
60+50 – 64+47	397	" " " "	1580	1.20			1896	–	6144	–
		Broar vid 56+75 och 60+45 enligt typritning IV st.	2	700:-					1400	–
		För oförutsedda fall, arbetsledning m. m. tillägges							696	50
	1097	Transport							8240	50

PETTENSONSKA BOKTR. EFTN. SVARA
356388

Kostnadsförslag.

Bil.

Läge	Längd m.	Arbete, jordmån m. m.	Antal	à pris	Kostnad Kr.	Kostnad öre	Kostnad Kr.	Kostnad öre	Summa Kr.	Summa öre
1	2	3	4	5	6		7		8	
	1097	Transport							8 940	50
		Jordersättningar enligt särskild längd							1 359	50
	1097	Summa							10 600	00
		Dikesstäckan G - FE.								
64+47 – 68+00	353	Schaktning av lera,								
		den i slänterna	150 m³	1.30			1 495	–		
68+00 – 71+00	300	Schaktning av lera,	1050	1.20			1 365	–		
71+00 – 75+00	400	" " "	2550	1.30			3 315	–		
75+00 – 77+76	276	" " "	2050	1.20			2 460	–		
77+76 – 79+62	186	F.d. lertag (grav)	—	—			—			
79+62 – 80+28	66	Schaktning av lera	450	1.20	540	–				
		Rör inre diam. 120 cm lm	66	32.–	2 112	–				
		Rörutlopp vid 79+62 enl. ritning			50	–				
		Rörintag vid 80+28 enl. ritning			100	–				
		Läggning av rören och								
		Kolgning	lm	66	3.–	198	–	3 000	–	
80+28 – 83+00	272	Schaktning av lera	m³	1850	1.20			2 220	–	
83+00 – 86+00	300	" " "		2350	1.20			2 820	–	
86+00 – 89+00	300	" " "		2650	1.20			3 180	–	19 855	–
		Ombyggnad av järnvägs-								
		trumma vid 84+81 utföres								
		och bekostas av Statens								
		Järnvägar							—	–
		För oförutsedda fall,								
		arbetsledning m. m. tillägg-								
		gen							2 044	75
		Jordersättningar enligt								
		särskild längd							5 600	25
	2453	Summa							47 500	–

Läge	Längd m.	Arbete, jordmån m. m.	Antal	à pris	Kostnad Kr.	Kostnad öre	Kostnad Kr.	Kostnad öre	Summa Kr.	Summa öre
1	2	3	4	5	6		7		8	
		Dikessträckan Ft - T.								
89^{+00} - 93^{+90}	490	Schaktning av lera m^3	1500	1.20	1.800	-				
		" " sand "	350	1.10	385	-				
		" " dy "	300	0.50	150	-	2.335	-		
93^{+90} - 98^{+00}	410	" " lera ö sand lm	410	1.20	492	-				
		Rör inre diam. 18" "	410	4.60	1.886	-				
		Läggning av rören och								
		höljning "	410	0.80	328	-				
		Röruttlopp typ B vid 93^{+90} st	1		50	-				
		Brunnar typ I vid								
		95^{+58} och 98^{+00} st.	2	70:-	140	-	2.896	-		
98^{+00} - 99^{+86}	186	Schaktning av lera lm	186	1.10	204	60				
		Rör inre diam. 15" "	186	3.50	651	-				
		Läggning av rören och								
		höljning lm	186	0.60	111	60				
		Brunn typ II vid 99^{+86} st.	1		50	-	1.017	20		
99^{+86} - 102^{+17}	231	Schaktning av lera lm	231	0.80	184	80				
		Rör inre diam. 12" "	231	2.65	612	15				
		Läggning av rören och "	231	0.50	115	50				
		höljning								
		Brunn typ II vid 102^{+17} st.	1		50	-	962	45		
102^{+17} - 104^{+74}	257	Schaktning av lera lm	257	0.60	154	20				
		Rör inre diam. 10" "	257	2.10	539	70				
		Brunn typ II vid 104^{+74} st.	1		50	-				
		Läggning av rören och								
		höljning lm	257	0.40	102	80	846	70		
104^{+74} - 105^{+75}	101	Schaktning av lera lm	101	0.50	50	50				
		Rör inre diam 8" "	101	1.65	166	65				
		Läggning av rören och								
		höljning lm	101	0.30	30	30				
		Brunn typ II vid 105^{+75} st.	1		50	-	297	45	8354	80
		Röstrumma inre diam. 1.0 m.								
		vid 90^{+12}							400	-
	1675	Transport							8754	80

PETTERSONSKA BOKTR. SPTR. SKARA

356388

Kostnadsförslag.

Bil.

Läge	Längd m.	Arbete, jordmån m. m.	Antal	à pris	Kostnad Kr.	Kostnad öre	Kostnad Kr.	Kostnad öre	Summa Kr.	Summa öre
1	2	3	4	5	6		7		8	
	1675	Transport							8 754	80
		För oförutsedda fall, arbetoledning m. m. tillägges							630	10
		Jordersättningar enligt särskild längd							815	10
	1675	Summa							10 200	00
		Diketssträckan D - K.								
$106^{+00} - 107^{+96}$	196	Schaktning av lera	m³	1450	1.20				1 740	—
		Bro vid 107^{+6} enligt typritning V	st.	1					700	—
		För oförutsedda fall, arbetoledning m. m. tillägges							410	20
		Jordersättningar enligt särskild längd							499	80
	196	Summa							3 150	—
		Diketssträckan K - L.								
$107^{+96} - 111^{+00}$	304	Schaktning av lera	m³	1940	1.20		2 328	—		
$111^{+00} - 114^{+00}$	300	" " " "		2060	1.20		2 472	—		
$114^{+00} - 117^{+00}$	300	" " " "		2020	1.20		2 424	—		
$117^{+00} - 119^{+79}$	279	" " " "		1820	1.20		2 184	—	9 408	—
		Bro för utfartsväg vid 116^{+64} enligt typritning II/st		1					1 300	—
		För oförutsedda fall, arbetoledning m. m. tillägges							1059	35
		Jordersättningar enligt särskild längd							3 132	65
	1183	Summa							14 900	—

Läge	Längd m.	Arbete, jordmån m. m.	Antal	à pris	Kostnad Kr.	Kostnad öre	Kostnad Kr.	Kostnad öre	Summa Kr.	Summa öre
1	2	3	4	5	6		7		8	
		Dikessträckan L-TT.								
119^{+79} – 122^{+88}	309	Schaktning av lera, träd, m^3	2530	1.50					3.795	–
		För oförutsedda fall, arbetsledning m. m. tillägges							374	10
		Jordersättningar enligt särskild längd							880	90
	309	Summa							5.050	–
		Dikessträckan TT-TY-O.								
122^{+88} – 126^{+00}	312	Schaktning av lera, buskar m^3	680	1.20	816	–				
126^{+00} – 129^{+00}	300	" " " "	525	1.20	630	–				
129^{+00} – 132^{+00}	300	" " " "	1000	1.20	1.200	–				
132^{+00} – 134^{+50}	250	" " " "	1200	1.20	1.440	–				
134^{+50} – 139^{+00}	450	" " " "	260	1.20	312	–				
		" " dyjord "	430	0.60	258	–			4.656	–
		Fördjupning av landsvägsbro vid 134^{+22} utföres och bekostas av Lroggude vägdistrikt			–	–			–	–
		För oförutsedda fall, arbetsledning m. m. tillägges							439	90
		Jordersättningar enligt särskild längd							2.404	10
	1612	Summa							7.500	–
		Dikessträckan K-K'								
152^{+00} – 157^{+10}	510	Schaktning av lera lm	510	1.20	612	–				
		Rör inre diam. 18" "	510	4.60	2346	–				
		Läggning av rören och höljning "	510	0.80	408	–				
		Rörutlopp typ A. vid 152^{+00}			50	–				
		Brunnar typ I vid 153^{+00}, 154^{+65} och 157^{+10} st.	3	70.–	210	–	3.626	–		
	510	Transport					3.626	–		

PETTERSONSKA BOKTR. EFTR. SKARA

356388

Kostnadsförslag.

Bil.

Läge	Längd m.	Arbete, jordmån m. m.	Antal	à pris	Kostnad Kr.	Kostnad öre	Kostnad Kr.	Kostnad öre	Summa Kr.	Summa öre
1	2	3	4	5	6		7		8	
	510	Transport					3.626	–		
157+10 – 159+40	230	Schaktning av lera lm	230	1.–	230	–				
		Rör inre diam. 12" "	230	2.65	609	50				
		Läggning av rören och								
		höjning "	230	0.50	115	–				
		Brunn typ II vid 159+40			50	–	1.004	50		
159+40 – 162+24	284	Schaktning av lera lm	284	0.60	170	40				
		Rör inre diam. 9" lm	284	1.85	525	40				
		Läggning av rören och								
		höjning "	284	0.35	99	40				
		Brunn enligt typ II vid								
		162+24			50	–	845	20	5.475	70
		För oförutsedda fall,								
		arbetsledning m. m. tillägg							524	30
	1024	Summa							6.000	–
		Ledningssträckan L – L'.								
164+00 – 165+90	190	Schaktning av lera, buskar								
		och träd m³	1440	1.40			2.016	–		
165+90 – 169+10	320	Schaktning av lera lm	320	1.90	608	–				
		Rör inre diam. 24" "	320	7.–	2240	–				
		Läggning och höjning								
		av rören "	320	1.30	416	–				
		Rörutlopp, typ A, vid								
		165+90			50	–				
		Brunnar, typ I, vid								
		167+64 och 169+10 st.	2	70.–	140	–	3.454	–		
169+10 – 171+60	250	Schaktning av lera lm	250	1.90	475	–				
		Rör inre diam 24" "	250	7.–	1.750	–				
		Brunn, typ I, vid 171+60			70	–				
		Läggning av rören och								
		höjning lm	250	1.30	325	–	2.620	–		
	760	Transport					8.090	–		

Läge	Längd m.	Arbete, jordmån m. m.	Antal	à pris	Kostnad Kr.	Kostnad öre	Kostnad Kr.	Kostnad öre	Summa Kr.	Summa öre
1	2	3	4	5	6		7		8	
	760	Transport					8 090	—		
171+60 – 176+32	472	Schaktning av lera lm	472	1.90	896	80				
		Rör inre diam 41" "	472	5.50	2 596	—				
		Läggning av rören och höjning "	472	1.00	472	—				
		Brunnar, typ I, vid 173+68, 174+14, 174+80 och 176+32 st.	4	70.—	280	—	4 244	80		
176+32 – 177+58	126	Schaktning av lera lm	126	1.15	144	90				
		Rör inre diam 15" "	126	3.50	441	—				
		Läggning av rören och höjning "	126	0.60	75	60				
		Brunn, typ II, vid 177+58			50	—	711	50	13 046	30
		För oförutsedda fall, arbetsledning m. m. tillägg							930	80
		Jordersättningar enligt bifogad längd							522	90
	1358	Summa							14 500	—
		Dikessträckan TT – TT'								
178+00 – 186+40	840	Schaktning av lera lm	840	1.20	1008	—				
		Rör inre diam. 18" "	840	4.60	3 864	—				
		Läggning av rören och höjning lm	840	0.80	672	—				
		Brunnar, typ I, vid 179+76, 183+00, 184+50 och 186+40 st.	4	70.—	280	—	5 874	—		
186+40 – 188+31	191	Schaktning av lera lm	191	0.80	152	80				
		Rör inre diam. 15" "	191	3.50	668	50				
		Läggning av rören och höjning "	191	0.60	114	60				
		Brunn, typ II, vid 188+31 st.	1		60	—	995	90	6 869	90
		För oförutsedda fall, arbetsledning m. m. tillägges							480	10
	1031	Summa							7 350	00

PETTERSONSKA BOKTR:ERIET STOCKH.

Kostnadsförslag.

Bil.

Läge	Längd m.	Arbete, jordmån m. m.	Antal	à pris	Kostnad Kr.	Kostnad öre	Kostnad Kr.	Kostnad öre	Summa Kr.	Summa öre
1	2	3	4	5	6		7		8	
		Dikessträckan TV-TV'								
200^{+00} - 202^{+72}	272	Schaktning av lera ö dyjord lm	272	2.00	544	-				
		Rör inre diam 28" "	272	9.00	2448	-				
		Läggning av rören och höljning "	272	2.00	544	-				
		Rörutlopp, typ A, vid 200^{+00}			50	-				
		Brunn, typ V, vid 202^{+72}			90	-	3.676	-		
202^{+72} - 213^{+19}	1047	Schaktning av lera, sten i stänterna lm	1047	1.80	1884	60				
		Rör inre diam. 21" "	1047	5.50	5758	50				
		Läggning av rören och höljning "	1047	1.-	1047	-				
		Brunnar, typ I, vid 205^{+60}, 207^{+40}, 208^{+00}, 212^{+00} och 213^{+19} st.	5	70.-	350	-	9040	10		
213^{+19} - 216^{+30}	311	Schaktning av lera lm	311	0.80	248	80				
		Rör inre diam 18" "	311	4.60	1430	60				
		Läggning av rören och höljning "	311	0.80	248	80				
		Brunn, typ I, vid 216^{+30}			70	-	1.998	20		
216^{+30} - 218^{+77}	247	Schaktning av lera lm	247	0.90	222	30				
		Rör inre diam. 9" "	247	1.85	456	95				
		Brunn, typ IV, vid 218^{+77}			50	-				
		Läggning av rören och höljning lm	247	0.35	86	45	815	70	15.530	-
		För oförutsedda fall, arbetsledning m. m. tillägges							1070	-
	1877	Summa							16.600	-

Läge	Längd m.	Arbete, jordmån m. m.	Antal	à pris	Kostnad Kr.	Kostnad öre	Kostnad Kr.	Kostnad öre	Summa Kr.	Summa öre
1	2	3	4	5	6		7		8	
		Dikesträckan F-F'								
250+00 - 262+26	1226	Schaktning av lera lm	1226	1.20	1471	20				
		Rör inre diam 18" "	1226	4.60	5639	60				
		Läggning av rören och höljning "	1226	0.80	980	80				
		Röntlopp, typ A, vid 250+00			50	–				
		Brunnar, typ I, vid 252+00, 255, 256+50, 259+50 och 262+26 st.	5	70.–	350	–	8491	60		
262+26 - 264+40	214	Schaktning av lera lm	214	0.90	192	60				
		Rör inre diam. 15" "	214	3.50	749	–				
		Läggning av rören och höljning "	214	0.60	128	40				
		Brunn, typ. IV			60	–	1130	–	9621	60
		För oförutsedda fall, arbetsledning m.m. tillägges							378	40
	1440	Summa							10000	–
		Dikesträckan G-I.								
300+00 - 303+00	300	Schaktning av lera lm^3	1180	1.20			1416	–		
303+00 - 306+00	300	" " " "	1670	1.30			2171	–		
306+00 - 309+00	300	" " " "	1770	1.30			2301	–		
309+00 - 313+50	450	" " " "	2590	1.30			3367	–	9255	–
		Broar vid 303+45 och 307+25 enligt typritning IV st.	2.	700.–					1400	–
		För oförutsedda fall, arbetsledning m.m. tillägges							1031	80
		Gordersättningar enligt särskild längd							1863	20
	1350	Summa							13550	–

Kostnadsförslag.

Bil.

Läge	Längd m.	Arbete, jordmån m. m.	Antal	à pris	Kostnad Kr.	Kostnad öre	Kostnad Kr.	Kostnad öre	Summa Kr.	Summa öre
1	2	3	4	5	6		7		8	
		Ledningssträckan P–P¹								
313+50 – 322+26	876	Schaktning av lera lm.	876	1.20	1051	20				
		Rör inre diam. 24" "	876	7.–	6132	–				
		Läggning av rören och								
		hålgjutning "	876	1.30	1138	80				
		Rörutlopp, typ A, vid 313+50			50	–				
		Brunnar, typ I, vid 315+42,								
		315+90, 318,+00 320+28, 321+00 och								
		322+26 st.	6	70.–	420	–			8.792	–
		För oförutsedda fall,								
		arbetsledning m. m.								
		tillägges							608	–
	876	Summa							9.400	–
		Ledningssträckan P–Q								
313+50 – 269+97	177	Schaktning av lera cbm	1000	1.20			1200	–		
269+97 – 273+94	397	" " " lm	397	1.30	516	10				
		Rör inre diam 21" "	397	5.50	2183	50				
		Rörutlopp, typ D, vid 269+97			50	–				
		Brunn, typ III, vid 273+94			90	–				
		Läggning av rören och								
		hålgjutning	397	1.00	397	–	3936	60	4436	60
		För oförutsedda fall,								
		arbetsledning m. m.								
		tillägges							439	65
		Jordersättningar enligt								
		särskild längd							223	75
	574	Summa							5.100	–

Läge	Längd m.	Arbete, jordmån m. m.	Antal	à pris	Kostnad Kr.	Kostnad öre	Kostnad Kr.	Kostnad öre	Summa Kr.	Summa öre
1	2	3	4	5	6		7		8	
		Dikessträckan B-B'								
220+00 - 223+28	328	Schaktning av sandblandad lera, buskar lm	328	1.–	328	–				
		Tegelrör, inre diam. 10" "	328	2.10	688	80				
		Läggning av rören och höljning "	328	0.40	131	20				
		Rörutlopp, typ A. vid 220+00			50	–				
		Brunnar, typ II vid 222+00 och 223+28 St.	2	50.–	100	–			1298	–
		För oförutsedda fall, arbetsledning m. m. tillägges							52	–
	328	Summa							1350	–
		Dikessträckan C-C' (~~[illegible]~~)								
225+00 - 226+70	170	Schaktning av sandbl. lera lm.	170	1.50	255	–				
		Tegelrör inre diam 10" "	170	2.10	357	–				
		Läggning av rören och höljning	170	0.40	68	–				
		Rörutlopp, typ A, vid 225			50	–				
		Brunnar, typ II, vid 225+52 och 226+70 St.	2	50.–	100	–			830	–
		För oförutsedda fall, arbetsledning m. m. tillägges							70	–
	170	Summa							900	–
		Dikessträckan H-H'								
240+00 - 242+97	297	Schaktning av lera lm.	297	1.20	356	40				
		Rör inre diam. 18" "	297	4.60	1366	20				
		Läggning och höljning av rören "	297	0.80	237	60				
		Rörutlopp, typ A, vid 240+00			50	–				
		Brunn, typ II, vid 242+97			70	–			2080	20
		För oförutsedda fall, arbetsledning m. m. tillägges							169	80
	297	Summa							2250	–

PETTERSONSKA BOKTR. EFTR. SKARA
356388

Kostnadsförslag.

Bil.

Läge	Längd m.	Arbete, jordmån m. m.	Antal	à pris	Kostnad Kr.	Kostnad öre	Kostnad Kr.	Kostnad öre	Summa Kr.	Summa öre
1	2	3	4	5	6		7		8	
		Specialkostnadsförslag för broar enl. typritning I.								
		Schaktning utöver kanalsektionen	40	1.50			60	–		
		Front- ving och sidomurar jämte grus-								
		skift (betong 1:3:5)	m³	22.4	30.–		672	–		
		Rottenplatta (betong 1:5:7 med								
		högst 20% sparsten)	m³	8.6	20.–		172	–		
		4 st. ITP 22	kg	700	0.26		182	–		
		Vinkeljärn, nitar, överviktt	.	230	0.30		69	–		
		Bultar 16 m/m	st	20	0.20		4	–		
		Rälsspik 90 m/m	.	100	0.15		15	–		
		Bärplank 3"×6", skiljeplank 1½"×6"	m³	2.1	75.–		157	50		
		Spräntning (inkl. virke)	.	1.6	90.–		144	–		
		Räckesstolpar av betong	st	8	2.–		16	–		
		Glacis	m²	21	5.–		105	–	1596	50
		För formsättning och diverse tillägges							303	50
						Summa			1900	–
		Ägarvägsbroar av denna typ, som utföras utan räckesverk								
		beräknas kosta							1800	–
		Specialkostnadsförslag för broar enl. typritning II.								
		Schaktning utöver kanalsektionen	m³	50	1.20		60	–		
		Front- ving- och sidomurar jämte								
		grusskift (betong 1:3:5)	m³	18.9	30.–		567	–		
		Rottenplatta (betong 1:5:7 med								
		högst 20% sparsten)	.	8.6	20.–		172	–		
		4 st. ITP 20	kg	460	0.26		73	60		
		Vinkeljärn, nitar och överviktt	.	170	0.30		51	–		
		Bultar 16 m/m	st.	12	0.20		2	40		
		Rälsspik 90 m/m	st.	100	0.15		15	–		
		Bärplank 3"×6", skiljeplank 1½"×6"	m³	1.6	75.–		120	–		
		Spräntning (inkl. virke)	m³	1.6	90.–		144	–		
					Transport		1205	–		

Läge	Längd m.	Arbete, jordmån m. m.	Antal	à pris	Kostnad Kr.	Kostnad öre	Kostnad Kr.	Kostnad öre	Summa Kr.	Summa öre
1	2	3	4	5	6		7		8	
		Transport					1205	-		
		Räckstolpar av betong st.	12	2.-			24	-		
		Glacis m²	24	5.-			120	-	1349	-
		För formsättning och diverse tillägges							251	-
				Summa					1600	-
		Ägarägsbroar av denna typ, som utföras utan räckverk beräknas kosta							1500	-
		Specialkostnadsförslag för broar enligt typritning III.								
		Schaktning utöver kanalsektionen m³	25	1.20			30	-		
		Front-, ving- och sidomurar jämte grusskift (betong 1:3:5) m³	13.2	30.-			396	-		
		Pattenplatta (betong 1:5:7 med högst 20% sparsten) m³	8.6	20.-			172	-		
		4 st. ITP 18 kg.	300	0.26			78	-		
		Rälsspik 90 m/m st.	80	0.15			12	-		
		Bärplank 3"×6"; slitplank 1¼"×6" m³	1.3	75.-			97	50		
		Spåntning (mkl. spåntvirke) m³	1.6	90.-			144	-		
		Glacis m²	17	5.-			85	-	1014	50
		För formsättning och diverse tillägges							185	50
				Summa					1200	-
		utföres denna bro med räckverk beräknas den kosta							1300	-
		Specialkostnadsförslag för broar enligt typritning IV.								
		Betong till balkfästen i landfästena (1:3:5 m. armering) m³	1.4	35.-			49	-		
		Armeringsjärn 15 m/m. } kg	115	0.27			21	05		
		" till byglar 8 m/m }								
		4 st. ITP 26 kg	1180	0.26			314	80		
		Rälsspik 90 m/m st.	120	0.15			18	-		
		Bärplank 3"×6"; slitplank 1¼"×6" m³	2.7	75.-			202	50	605	35
		För diverse							94	65
				Summa					700	-

PETTERSONSKA BOKTR. ET IN. SKARA

Kostnadsförslag.

Bil.

Läge	Längd m.	Arbete, jordmån m. m.	Antal	à pris	Kostnad Kr.	Kostnad öre	Kostnad Kr.	Kostnad öre	Summa Kr.	Summa öre
1	2	3	4	5	6		7		8	
		Specialkostnadsförslag för rörtrumma.								
		Schaktning utöver kanalsektionen					5	–		
		Rör inre diam 1.0 m. lm	8.	20.–			160	–		
		Till underlag under rören 3"x9"					3	–		
		Kringgjutning av rörmynningarna (betong 1:3:5) m^3	3.8	30.–			114	–		
		Glacis m^2	8	5.–			40	–		
		Återfyllning av körbanan m. m.					78	–		
				Summa			400	–		
		Sammandrag								
	3810	Dikesträckan A-B-C-D.					52.000	–		
	1540	" D-E-F			26.600	–				
	1097	" F-G			10.600	–				
	2453	" G-H			27.500	–				
	1675	" H-J			10.200	–				
	196	" D-K			3.150	–				
	1183	" K-L			14.900	–				
	309	" L-M			5.050	–				
	1612	" M-N-O			7.500	–				
	1024	" K-K'			6.000	–				
	1358	" L-L'			14.500	–				
	1031	" M-M'			7.350	–				
	1877	" N-N'			16.600	–				
	1440	" F-F'			10.000	–				
	1350	" G-P			13.550	–				
	876	" P-P'			9.400	–				
	574	" P-Q			5.100	–				
	328	" B-B'			1.350	–				
	23.733	Transport			189.350	–	52.000	–		

Läge	Längd m.	Arbete, jordmån m. m.	Antal	à pris	Kostnad Kr.	Kostnad öre	Kostnad Kr.	Kostnad öre	Summa Kr.	Summa öre
1	2	3	4	5	6		7		8	
	23.733	Transport			189.350	–	52.000	–		
	170	Dikessträckan C-C' (utföres ej)			900	–				
	297	" H-H'			2.250	–	192.500	–		
	24.200	Summa					244.500	–		

Mjölnult den 12 maj 1938.
Thore Möller

Bil L.

Utredning jämlikt VII kap. 24 § vattenlagen.

Avloppssträcka	Beräknad kostnad. kr.	öre	Ägofigurer	Beräknad båtnad kr.	öre	Relativ kostnad (kostnaden dividerad med båtnaden)
1.	2.		3.	4.		5.
A-B-C-D	52'000	-	1-13, $\frac{2}{3}$.14,15-16, 21-55 65-78 86-97	7'148	25	7.274507
D-E-F	26'600	-	182-203, 205, 207-214 225-254, 258	13'626	-	1.952150
F-G	10'600	-	255-257, 259-273 286-289, 472-475	14'472	50	0.732423
G-H	27'500	-	291-307, 511, 514	6'162	50	4.462474
H-I	10'200	-	314-471	30'588	50	0.333458
D-K	3'150	-	204, 216-220, 223-224	342	-	9.210526
K-L	14'900	-	141-145, 149-181, 221-222	26'513	-	0.561988
L-II	5'050	-	625-629	834	-	6.055156
II-II-O	7'500	-	657-666	1752	-	4.280822
B-B'	1'350	-	$\frac{1}{3}$14, 17-20, 79-85	1'568	-	0.860969
C-C'	900	-	56-64	3'160	-	0.284810
H-H'	2'250	-	308-311, 709-711	4884	50	0.460641
Framgorsb	162'000	-		111'051	25	

1.	2.	3.	4	5
Transport	162'000 -		111'051 25	
K-K'	6'000 -	98-140, 146-148	33'596 -	0.178593
L-L'	14'500 -	591-624	22'024 50	0.658357
M-M'	7'350 -	630-656, 692	15'432 -	0.476283
N-N'	16'600 -	667-691, 693-708	24'163 -	0.687000
F-F'	10'000 -	274-285, 570-577 584-588	13'363 -	0.748334
Q-P	13'550 -	476-510, 512, 513 515-532, 552-556	26'339 50	0.514436
P-P'	9'400 -	533-551, 557-559	9'914 50	0.948106
P-Q	5'100 -	560-568, 578-582	7'628 50	0.668546
Summa	244'500 -		263'512 25	
A-B-C-D B-B', C-C'	54'250 -	1-97	11'876 25	4.567940
DE-F, F-F'	36'600 -	182-203, 205, 207-214 225-254, 258, 274-285 570-577, 584-588	26'989 -	1.356108
D-E-F, F-F' F-G	47'200 -	182-203, 205, 207-214 225-257, 258-289, 472-475 570-577, 584-588	41'461 50	1.138405

1.	2.	3.	4.	5.
D-E-F, F-F' F-G, G-P	60'750	182-203, 205, 207-214 225-289, 472-510, 512, 513 515-532, 552-556, 570-577 584-588	67'801	0.896004
D-E-F, F-F' F-G, G-P P-Q	65'850	182-203, 205, 207-214 225-289, 472-510, 512, 513 515-532, 552-556, 560-568 570-582, 584-588	75'429 50	0.873000
P-P'	9'400	533-551, 537-559	9'914 50	0.948106
G-H, H-J	37'700	291-307, 314-471, 511, 514	36'751	1.025822
G-H, H-J H-H'	39'950	291-311, 314-471, 511, 514, 709-711	41'635 50	0.959517
D-K, K-L	18'050	141-145, 149-181, 204, 216-224	26'971	0.669237
D-K, K-K'	9'150	98-140, 146-148, 204, 216-220 223-224	33'928	0.269688
D-K-L, K-K' L-L'	38'550	98-181, 204, 216-220, 223-224 591-624	82'475 50	0.467411
L-M, M-M'	12'400	625-656, 692	16'266	0.762326
M-N-O, N-N'	24'100	657-691, 693-708	25'915	0.929963
A-B-C-D, B-B', C-C' D-E-F-G, F-F' G-P-Q	120'100	1-97, 182-203, 204-205, 207-214, 225- 289, 472-510, 512, 513, 515-532 532-556, 560-568, 570-582 584-588	87'305 75	1.375625

1.	2.		3.	4.		5.
A-B-C-D-E-F-G			1-204, 205, 207-214, 216-220			
B-B', C-C', F-F'	158'650	–	223-289, 472-510, 512, 513	169'781	25	0.934437
G-P-Q, D-K-L,			515-532, 552-556, 560-568			
K-K', L-L'			570-582, 584-588, 591-624.			
Avdelning I.						
A-B-C-D-E-F-G			1-204, 207-214, 216-220			
B-B', C-C', F-F'	171'050	–	223-289, 472-510, 512, 513	186'047	25	0.919391
G-P-Q, D-K-L-M			515-532, 552-556, 560-568			
K-K', L-L', M-M'			570-582, 584-588, 591-656			
			692.			
Avdelning II.						
G-H-J, H-H'	39'950	–	291-311, 314-471, 511, 514,	41'635	50	0.959517
			709-711			
Avdelning III.						
M-N-O, N-N'	24'100	–	657-691, 693-708	25'915	–	0.929963
Avdelning IV.						
P-P'	9'400	–	533-551, 557-559	9'914	50	0.948106

Injämlt den 12 maj 1938.
Thore Möller

B./ M.

Kostnadsfördelningstängd.

Socken och Hemman.	Register-nummer	Littera	Mantal	Delägare	Sök. eller icke sök.
1	2	3	4	5	6
Malmöhus län					
Farhults socken					
Farhult	13^{7}	A	$\frac{1}{32}$	Gustav Adolf Nilsson	—
-"-	13^{8}	B	$\frac{1}{32}$	D:onne	—
-"-	13^{4}	Z	$\frac{1}{16}$	Karl Nilsson, Björkeröd	—
-"-	8^{15}	B	$\frac{1}{16}$	Albert Nilsson	—
Björkeröd	5^{3}	Da	$\frac{3}{20}$	Alfred Frulsson	—
-"-	4^{4}	Ca	$\frac{167}{1000}$	Karl Nilsson	—
-"-	4^{4}	Ca	$\frac{167}{1000}$	D:onne; arr: Henrik Jonsson	—
-"-	3^{2}	Ba	$\frac{3}{32}$	John Jönsson	—
-"-	3^{3}	Bb	$\frac{1}{8}$	Gunnar Andersson	—
Gunnestorp	2^{5}	B	$\frac{1}{24}$	Sven och Bror Bååth	—
-"-	2^{2}	A	$\frac{1}{8}$	D:onna	—
-"-	3^{1}	C	$\frac{1}{4}$	Faye Pettersson	—
-"-	5^{1}	D	$\frac{1}{4}$	D:onne	
-"-	4^{3}	Ed	$\frac{1}{8}$	D:onne	
Svaluv	1^{3}	B	$\frac{1}{32}$	Georg Persson	—
-"-	1^{5}	D	$\frac{1}{32}$	Hilmer Pålsson	—
-"-	1^{2}	A	$\frac{5}{32}$	Janne Jönsson	—
Döinge	1^{11}	C	$\frac{49}{360}$	Johan Andersson	sök.
-"-	1^{9}	A	$\frac{33}{720}$	D:onne	sök.
	1^{10}	B	$\frac{49}{720}$		
	1^{11}	C	$\frac{49}{360}$		
-"-	1^{10}	B	$\frac{49}{720}$	D:onne	sök.
-"-	1^{9}	A	$\frac{33}{720}$	D:onne	sök.
-"-	1^{6}	E	$\frac{1}{8}$	Arthur Andersson	sök.
-"-	av 1^{15}	F	av $\frac{1}{3}$	D:onne	sök.
	av 1^{5}	F	av $\frac{1}{9}$	Erik Gudmundsson	sök.

Transport

Transport

Högbult	1'		1	Erik Gyllenstierna	sök.
Palnarp	2'		1/3	arr: Sebastian Olsson	
Palhult	1'	A	avst	Åke Pauli	—
Kattarps socken					
Svednarp	1'	Aa	avst	Åke Pauli	—
Svedberg	11'	A		Erik Gyllenstierna	sök.
	12'			arr: Sebastian Olsson	
Svedberg	4'	gemen-sam ägo-vidd	1	Åke Pauli	—
	6'		1		
	7'		1/2		
	8'		1		
	9'		1		
	10'		1		
	13'		1		
Kristianstads län					
Strövelstorps socken					
Vegeholm	1'		5 3/8	Irma von Geijer	—

365267 75	466149 59			100881 84	92749 73						
16239 –	21180 –							291-297	4941 –	4740 98	
4177 50	4670 –							298-302	492 50	472 56	
1491 –	1680 –							303-307	189 –	181 35	
21622 50	31192 –							308-336	9569 50	9182 09	
2254 50	4513 50							337-347	2259 –	2167 55	
4211 –	6599 50							348-365	2388 50	2291 81	
4094 –	6840 –							366-387	2746 –	2634 84	
1358 –	2509 –							388-396	1151 –	1104 40	
3079 –	5161 –							397-410	2082 –	1997 72	
7574 –	10749 50							411-431	3175 50	3046 95	
18473 –	26647 –							432-461	8174 –	7843 10	
888 –	1292 –							462-466	404 –	387 65	
537 –	620 50							467-468	83 50	80 12	
1260 –	1428 –							469-471	168 –	161 20	
15799 50	23150 –	472-494		7350 50	6757 88						
7321 –	12840 –	495-508		5519 –	3074 11						
34951 –	48830 –	509-510, 512, 513, 515-532		13339 –	12263 75	511, 514		540 –	518 14		
17112 –	22860 –										
34210 50	47340 –	552-556 560-568		8963 –	8240 50						
5070 –	6200 –	569-573		1130 –	1038 91						
9116 –	10860 –	574-577		1744 –	1603 42						
442 –	520 –	578-580		78 –	71 71						
1237 50	2250 –	581-583		1012 50	930 88						
21320 –	28080 –	584-590		6760 –	6215 08						
1394 –	1640 –	591-592		946 –	226 17						
600499 75	795801 59			147023 84	135172 24			58363 50	36810 46		

Transport

Välinge	15^2	Wa	$\frac{266}{1000}$	Nils Anderssone	sök.
-"-	11^3	Sb	$\frac{7}{100}$	Rögle Säteri A-B.	sök.
-"-	10^2	Ra	$\frac{16}{100}$	D:nna	sök.
-"-	10^3	Rb	$\frac{59}{100}$	D:nna	sök.
-"-	11^4	Sc	$\frac{4}{100}$	D:nna	sök.
-"-	15^3	Wb	$\frac{109}{1000}$	D:nna	sök.
-"-	8^4	Pc	$\frac{141}{1000}$	D:nna	sök.
-"-	1^4	Ga	$\frac{3}{100}$	D:nna	sök.
-"-	2^2	Ha	$\frac{6}{100}$	D:nna	sök.
-"-	3^2	Ja	$\frac{110}{1000}$	D:nna	sök.
-"-	5^2	La	$\frac{47}{100}$	D:nna	sök.
-"-	5^3	Lb	$\frac{2}{100}$	D:nna	sök.
-"-	3^4	Jc	$\frac{37}{1000}$	D:nna	sök.
-"-	17^1		korp	Välinge Pastorat: Tunch. Kantor Eriksson	—
Bjärbohuset	1^1	J	-"-	Sture Brunnström; arr: Axel Brunnström	sök.
Rönhult	2^1	Hb	-"-	D:nne D:nne	sök.
-"-	1^1	Ha	-"-	D:nne D:nne	sök.
Rögle	1^4	Ab	$\frac{2901}{1000}$	Rögle Säteri A-B.	sök.
Nätabo	1^4	Gc	$\frac{56}{100}$	Sture Brunnström; arr: Axel Brunnström	sök.
-"-	1^3	Gb	$\frac{38}{100}$	D:nne D:nne	sök.
-"-	1^2	Ga	$\frac{6}{100}$	W. Weibull A+B.	sök.
Fulhult	1^2	Daa	$\frac{40}{100}$	Rögle Säteri A-B.	sök.
-"-	1^3	Dab	$\frac{10}{100}$	D:nna	sök.
-"-	2^2	Dba	$\frac{33}{100}$	W. Weibull A-B.	sök.
-"-	2^3	Dbb	$\frac{67}{100}$	Sture Brunnström	sök.

Transport

75231 25	94609 59		19378 34	17816 23	
32941 -	44660 -	114-123	11719 -	10774 34	
21486 -	28600 -	124-130	7114 -	6540 54	
24952 -	30200 -	131-140	5248 -	4824 96	
10803 -	12800 -	141-145	1997 -	1836 02	
5136 -	5720 -	146-147	584 -	536 92	
2550 -	3000 -	148	450 -	413 72	
113545 -	148200 -	149-202	34655 -	31861 50	
2196 -	2440 -	203-206	244 -	224 33	
234 -	260 -	207	26 -	23 90	
1966 -	2220 -	208,215	254 -	2335 3	
450 -	500 -	216	50 -	45 96	
2520 -	2840 -	217-222	320 -	294 20	
450 -	500 -	223	50 -	45 96	
1845 -	2100 -	224-230	255 -	234 44	
604 -	760 -	231-235	156 -	143 42	
210 -	260 -	236-238	50 -	45 96	
438 -	550 -	239-241	112 -	102 97	
2795 -	3380 -	242-251	585 -	537 84	
3966 -	5600 -	252-254	1634 -	1502 28	
14494 -	18560 -	255-257	4066 -	3738 84	
527 -	620 -	258	95 -	85 50	
17955 50	2110 -	259-261	3165 0	2909 9	
44135 -	55660 -	262-290	11525 -	10595 98	
365267 75	466149 59		100881 84	92749 73	

Transport

Döinge	3^2	A	1/8	W. Weibull A-B.	sök.
-"-	3^3	B	1/16	D:nna	sök.
-"-	3^4	C	1/16	D:nna	sök.
Farhult	11^5	X	7/48	D:nna	sök.
-"-	10^2	n	1/16	Arvid Andersson	—
Gunnestorp	4^2	Eb	1/8	Henning Jönsson	—
Höuhult	1^1	K	1	W. Weibull A-B.	sök.
Höijer	1^7	F	1/16	Sigfrid Jönsson	sök.
	2^2		1/2		
-"-	1^8	C	1/32	John Jönsson	—
	2^3		1/2		
-"-	1^5	D	1/16	D:nne	
-"-	av 1^9	Aa	av 1/24	Johan Andersson, Döinge	sök.
-"-	av 1^9	A	av 1/24	Gotthard Fuvesson	sök.
-"-	1^{15}	D	1/512	Sigfrid Jönsson	—
-"-	1^{10}	B	1/24	Gotthard Fuvesson	sök.
-"-	1^{14}	C	61/6144	John Jönsson	—
-"-	1^{12}	A	61/3072	Johan Andersson	sök.
-"-	1^{18}		avs	John Jönsson	—
Snörröd Hilla	1^3	B	avst.	Erik Gyllenstierna, arr: Johan Hansson	sök.
-"-	1^2	A	"	Joel Hellberg	—
Viaköp	1^2	A	3/16	John Andersson	—
Vätinge socken					
Kulvahuset	av 1^1	IIb	43/75 av enhetsen	W. Weibull A.B.	sök.
-"-	av 1^1	IIa	32/75 av enhetsen	Hans Rasmusson	sök.
Höljaröd Södra	1^8	Ca	185/1000	D:nne	sök.

Transport

1478 -	1625 -	2-6	145 -	133 31
549 -	591 50	7-9	42 50	39 07
5469 -	6608 -	10-15	1139 -	1047 18
1880 -	2450 -	17-20	570 -	524 05
468 -	504 -	21-24	36 -	33 09
2280 50	2682 -	25-36	401 50	369 14
84 -	120 -	37-39	36 -	33 09
5283 -	6290 -	40-47	1007 -	925 83
15604 -	18532 01	48-58	2928 01	2691 98
228 -	254 23	59	2623	24 11
1859 -	2208 94	60	34994	32175
1928 -	2210 99	61-62	28299	26018
1356 -	1511 99	63	15599	143 42
408 -	454 93	64	4693	43 15
2508 75	3378 -	65-74	869 25	799 18
2830 -	3778 -	75-82	948 -	871 58
5879 -	7792 -	83-97	1913 -	1758 99
2907 -	3420 -	98-99	513 -	471 65
1156 -	1360 -	100	204 -	187 56
1445 -	1700 -	101	255 -	234 44
4768 -	6060 -	102-103	1292 -	1187 85
4346 -	6180 -	104-106	1834 -	1686 16
7907 -	11420 -	107-111	3513 -	3229 82
2610 -	3480 -		870 -	799 82
75231:25	94609:59		19378:34	17816:23

13331	0.055
3907	0.016
104718	0.430
52405	0.215
3309	0.013
36914	0.152
3309	0.013
92583	0.380
269198	1.105
2411	0.010
32173	0.132
26018	0.107
14342	0.059
4315	0.018
79918	0.328
87158	0.358
175879	0.722
47165	0.194
1856	0.077
23444	0.096
118785	0.488
168616	0.692
322982	1.326
79987	0.328
1781623	7.314

17816	23 7.314
10 77434	4.423
6 54054	2.685
4 82496	1.981
1836	02 0.754
536	92 0.220
413	72 0.170
31 861	50 13.079
224	53 0.092
23	90 0.010
233	53 0.096
45	96 0.019
294	20 0.121
45	96 0.019
234	44 0.096
143	42 0.059
45	96 0.019
102	97 0.042
537	84 0.221
1502	28 0.617
3738	24 1.535
85	50 0.035
290	99 0.118
10595	98 4.350
92 74	73 38.075

| | | |

Markens		Avdelning I. Sträckorna A-B-C-O-E-F-G, B-B', C-C', E-E', G-P-Q, D-K-L-M, K-K', L-L', M-M'			Avdelning II. Sträckorna G-H-J, H-H'		
nuvarande värde	tlivande värde	Ägofrig.	Förbättrings värde	Beräknad kostnad	Ägofrig.	Förbättrings värde	Beräknad kostnad
Kr. ö	Kr. ö	Kr.	Kr. ö	Kr. ö	Kr.	Kr. ö	Kr. ö
7	8	9	10	11	12	13	14
600 499 75	795 801 59		147 023 84	135 172 24		38 363 52	36 810 46
105 320 50	150 117 —	593-656	37 753 50	34 710 22			
18 529 —	22 874 —						
1 445 —	1 700 —						
1649 —	1940 —	692	291 —	267 54			
33 208 —	47 480 —						
26 176 —	29 448 —				709-711	3 272 —	3 139 54
786 827 25	1049 360 59		185 068 34	170 150 —		41 635 50	39 950 —

Avdelning III. Sträckorna TT-N-O, N-N'.					Avdelning IV. Sträckan P-P'.					Andel-i				
Ägofig.	Förbättrings värde		Beräknad kostnad		Ägofig.	Förbättrings värde		Beräknad kostnad		Beräknad kostnad		Företaget i procent	Förrättningskostnad	
nr	Kr	ö	Kr	ö	nr	Kr	ö	Kr	ö	Kr	ö	%	Kr	ö
15	16		17		18	19		20		21		22	23	
						9'914	50	9'400	-	181'382	70	74'459		
657-682	7'043	-	6'549	73						41'259	95	16.938		
683-689	4'345	-	4'040	69						4'040	69	1.659		
690-691	255	-	237	14						237	14	0.097		
										267	54	0.110		
693-708	14'272	-	13'272	44						13'272	44	5.448		
										3'139	54	1.289		
	25'915	-	24'100	-		9'914	50	9'400	-	243'600	-	100.000		

Injöknit den 12 maj 1938.
Elsie Möller

Detaljlinje Ängelholm W I,5,punkt 1,messingdubb i sten. Ungefär 3,3 km öster om Mjöhults järnvägsstation,i sydvästra vinkeln av det vägkors,som bildas av vägarna Farhults kyrka - Stureholms järnvägsstation och Mjöhults järnvägsstation - Rögle gård,i hörnsten å gavelsockel till boningshus i Judahus (ca 150 m söder om punkt L1), 0,23 m från nordvästra hörnet och ungefär 0,07 m under stenens övre kant. Höjdläge =+6,81 m.ö.h.

Detaljlinje Ängelholm W I,3,punkt 2,messingdubb i sten. Ungefär 1,7 km sydöst om Svedbergs gård,i norra gavelsockeln till torp under nämnda gård, ungefär 40 m väster om den råpunkt,där Svedbergs,Västraby och Tursköps ägor sammanstöta,invid och söder om vägen Karlsfält - Västraby - Kattarp,ungefär 3,15 m från boningshusets nordöstra sockelhörn,0,14 m under sockelns övre kant och 0,30 m över marken. Höjdläge =+11,03 m.ö.h.

Till ledning vid arbetenas utförande har därjämte utmed avloppen markerats och avvägts följande fixpunkter:

Oderbäcken A - B - C - D .

Fixp. I . Höjdläge =+1,45 m.ö.h. På järnrör ingjutet i betongplint i vägångshörn ca 100 m öster om 4+oo.

Fixp. II. Höjdläge =+2,44 m.ö.h. Δ-format märke inhugget på nedströmssidan av betongöverbyggnaden till landsvägsbron vid 9+36.

Fixp.III. Höjdläge =+2,37 m.ö.h. På järndubb i trädgårdshörn 13 m öster om 16+33.

Fixp. IV. Höjdläge =+4,98 m.ö.h. Δ-format märke inhugget på nedströmssidan av betongöverbyggnad till landsvägsbron vid 29, ungefär mitt över avloppet och 35 cm från kanten.

Bil IV.

F i x p u n k t b e s k r i v n i n g .

På plan- och profilritningarna angivna höjdlägen hänföra sig till O-planet för Rikets precisionsavvägning.

Inom torrläggningsområdet eller i dess omedelbara närhet finnas följande officiella fixpunkter:

Sekundärlinje Ängelholm W I,punkt 13,koppardubb i sten. Ungefär 1 km sydsydost om Jonstorps kyrka,på bron över Görslövsåns västligaste förgrening, norra sidan,ungefär mitt å brovalvet,0,28 m söder om brokanten och 0,15 m söder om räckverkets centrum. Höjdläge =+2,53 m.ö.h.

Detaljlinje Ängelholm W I,6,punkt 1,messingdubb i sten. Ungefär 1 km nordost om Lönhults gård och 1 km öster om Höijer,i sten vid nordvästra delen av bro över avloposgrav / längdmätningspunkt 48+5 å avloppssträckan D - E - F / på vägen Stureholms järnvägsstation - Farhults kyrka, 0,58 m norr om den mot avloppet liggande steniga kanten och 0,67 m under stenläggningens' övre kan /= vägplanet /. Höjdläge =+4,78 m.ö.h.

Detaljlinje Änhelholm Ö I,1,punkt 1,messingdubb i sten. Ungefär 1,2 km norr om Välinge kyrka,invid och öster om vägen Välinge - Vegeholm,å Välingetorp jordeboksnummer 4,i norra gavelsockeln å skräddare Sylvanders boningshus, 4,54 m från nordvästra hörnet och 0,28 m under sockelns övre kant. Höjdläge =+11,45 m.ö.h.

Huvudlinje 101,punkt 3,messingdubb i sten. Ungefär 0,7 km västnordväst om Rögle gård,i sydöstra vägvinkeln,som bildas av vägen Rögle - Mjöhult och järnvägen Hälsingborg - Göteborg,i västra gavelsockeln å banvaktstugan nr 525,0,28 m från nordvästra hörnet och 0,19 m under sockelns övre kant. Höjdläge =+9,20 m.ö.h.

Dikessträckan D - E - F .

Fixp. V . Höjdläge =+4,73 m.ö.h. På järndubb i sten i västra vägkanten 4 m norr om 40+79.

Fixp. VI. Höjdläge =+4,78 m.ö.h. = här ovan angiven officiell fixpunkt detaljlinje Ängelholm W I,6,punkt 1.

Fixp. VII.Höjdläge =+6,08 m.ö.h. På järndubb i sten i rågång 20 m norr om 53+50.

Dikessträckan F - G .

Fixp. VIII. Höjdläge =+5,60 m.ö.h. På järndubb i sten i östra vägkanten 4 m söder om 60+36.

Fixp. IX . Höjdläge =+4,72 m.ö.h. ┼-format märke inhugget i sten i södra kanten av märgelgrav ca 70 söder om 63+50.

Dikessträckan G - H .

Fixp. X . Höjdläge =+6,36 m.ö.h. ┼-format märke inhugget i sten i kanten av damm 5 m norr om 76+40.

Fixp. XI. Höjdläge =+7,57 m.ö.h. ┼-format märke inhugget i sockelsten i norra hörnet av ladugård ca 20 m söder om 80+oo.

Dikessträckan H - I .

Fixp. XII. Höjdläge =+7,57 m,ö.h. ┼-format märke inhugget i sten i nordvästra kanten av märgelgrav ca 140 m söder om 90+20 och ca 5 m öster om väg.

Fixp. XIII.Höjdläge =+8,43 m.ö.h. ┼-format märke inhugget i sockelsten på västra gaveln av Välinge skolhus,i närheten av brevlåda och 0,38 m över marken.

Dikessträckan D - K - L .

Fixp. XIV . Höjdläge =+4,71 m.ö.h. ┼-format märke inhugget i sten i rågång 10 m öster om 106+56.

Fixp. XV . Höjdläge=+5,15 m.ö.h. ┼-format märke inhugget i sockelsten på södra gaveln av hus,beläget väster om 116+20, 1,7 m från sydöstra hörnet och 0,1 m över markytan.

Dikessträckan M - N .

Fixp. XVI . Höjdläge =+6,61 m.ö.h. ┼-format märke inhugget i sten i vall omedelbart väster 126+15.

Fixp. XVII. Höjdläge =+7.oo m.ö.h. ┼-format märke inhugget på sidan av sockelsten på östra sidan av smedja på Höghults gård, 0,8 m söder om hörnet.

Dikessträckan K - K^{1}.

Fixp. XVIII. Höjdläge =+6,82 m.ö.h. ┼-format märke inhugget i sockelsten på västra sidan av hus ca 130 m sydväst om 162+24, 1,6 m från norra hörnet.

Dikessträckan L - L^{1}.

Fixp. XIX . Höjdläge =+6,81 m.ö.h. = här ovan angiven officiell fixpunkt detaljlinje Ängelholm W I,5,punkt 1.

Dikessträckan M - M^{1}.

Fixp. XX . Höjdläge =+5,67 m.ö.h. ┼-format märke inhugget i sten 5 m norr om 178+17.

Fixp. XXI . Höjdläge =+6,67 m.ö.h. ┼-format märke inhugget i överkant av brunnsring vid 188+40.

Dikessträckan N - N^1.

Fixp. XXII . Höjdläge =+6.93 m.ö.h. ┼-format märke inhugget i sten 6 m väster om 202+98.

Fixp. XXIII. Höjdläge =+8,53 m.ö.h. ┼-format märke inhugget i sten ca 5 m väster om 210+80.

Fixp. XXIV. Höjdläge =+8,57 m.ö.h. O-format märke inhugget i sten i norra vägkanten omedelbart väster om 213+12.

Fixp. XXV . Höjdläge =+9,59 m.ö.h. ┼-format märke inhugget i sten i åkerkant på norra sidan av landsväg,6 m väster om 218+77

Dikessträckan F - F^1.

Fixp. XXVI . Höjdläge =+5.92 m.ö.h. ┼-format märke inhugget i sten 5 m öster 256+20.

Fixp. XXVII. Höjdläge =+6,01 m.ö.h. ┼-format märke inhugget i sten i skogskant ca 40 m söder om 264+50.

Dikessträckan G - P - P^1.

Fixp. XXVIII. Höjdläge =+6,30 m. ┼-format märke inhugget i sockelsten i sydöstra hörnet av torvlada väster om 307+00.

Fixp. XXIX. Höjdläge =+6,21 m. ┼-format märke inhugget i sten i västra vägkanten 48 m norr om 315+83.

Dikessträckan P - Q .

Fixp. XXX . Höjdläge =+6,20 m. ┼-format märke inhugget i sten 10 m norr om avlopp, ca 180 m väster om 270+00.

Mjöhult den 12 maj 1938.

Hans Hällen

Hydrografisk utredning och dimensionsberäkning.

Å vidsittande översiktskarta, ett kliop från generalstabens kartblad Ängelholm i skala 1:looooo, har Oderbäckens totala nederbördsområde inneslutits av en heldragen blå linje, varjämte de större sidodikenas nederbördsområden avgränsats medelst streckade blå linjer. Totala nederbördsområdet omfattar 38 km^2.

Nederbördsområdet, som så gott som uteslutande utgöres av odlade fält, är beläget inom den mellan Öresund och Skälderviken utskjutande delen av Luggude härad. Enligt av statens Meterologisk-Hydrografiska anstalt lämnad uppgift /Bil. / beräknas avrinningens karaktäristiska värden enligt följande:

Största avrinning under vegetationstiden	200	lit/sek/km^2
Normalt största avrinning under vegetationstiden	100	"
Medelavrinning " "	6	"
Normal lågvattenavrinning " "	0.2	"

Vattenstånden i huvudavloppets nedre del påverkas delvis av i Skälderviken förekommande högvatten, som under exceptionella förhållanden kan stiga 150 á 200 cm över havsytans normala nivå. Sedan Oderbäcken uppgrävts till här nedan närmare angivna dimensioner beräknas skadlig uppdämning icke inträffa uppströms den punkt, där avloppen från Rögle och Höghult förenas, punkt D.

De öppna avloppen samt rörledningen å str. 79+62 - 80+28 av avloppet G - H hava dimensionerats med hänsyn till att kunna utan uppdämning avbörda även de största förekommande flöden.

För rörledningarna hava dimensionerna bestämts så att de förmå utan uppdämning avbörda en vattenmängd av 100 lit/sek/km^2. En utökning av dimensionerna så att ledningarna förmå avbörda även de högsta flöden har nämligen beräknats medföra så avsevärd kostnadsökning, att den icke ansetts motiverad med hänsyn till den relativt obetydliga olägenhet, som vållas av en tillfällig uppdämning.

Av efterföljande tabeller framgår i detalj de särskilda avloppssträckornas nederbördsområden, beräknade vattenmängder, lutningar, dimensioner m.m.

Öppna avlopp.

Avloppssträcka	Nederb. område km^2	Avrinning sl/km^2	Vattenmängd m^3	Bottenbredd m	Sidolutn.	Minsta bottenlutn.	Vattendjup. m
1.	2.	3.	4.	5.	6.	7.	8.
A - B - C	38	Exc.högv. 200	7.6	2,o	1:1,5	0,75:1000	1.8
		Norm. " 100	3.8				1.3 1,5
		Medelv. 6	0.23				0.4
		Norm.låg.v. 0,2	0.008				0.2
C - D	33	Exc.högv. 200	6.6	2,o	1:1,5	0,50:1000	1.8
		Norm." 100	3.3				1.3
		Medelv. 6	0.2				0.4
		Norm.låg.v. 0.2	0.007				0.2
D - E - F	18,5	Exc.högv. 200	3.7	1,o	1:1,5	0,55:1000	1.65
		Norm." 100	1.85				1.2
		Medelv. 6	0.11				0.35
		Norm.låg.v. 0.2	0.004				0.2
F - G	12	Exc.högv. 200	2.4	0,5	1:1,5	0,50:1000	1.5
		Norm." 100	1.2				1.15
		Medelv. 6	0.07				0.35
		Norm.låg.v. 0.2	0.0025				0.2
G - 78^{+00}	6.5	Exc.högv. 200	1.3	0,3	1:1,5	0,49:1000	1.2
		Norm." 100	0.65				0.95
		Medelv. 6	0.04				0.3
78^{+00} - H	3.5	Exc.högv. 200	0.7	0,3	1:1,5	0,49:1000	0.95
		Norm." 100	0.35				0.75
		Medelv. 6	0.021				0.2

1.	2.	3.	4.	5.	6.	7.	8.
H - $^{+90}_{93}$	1.3	Exc.högv. 200 Norm." 100 Medelv. 6	0.26	0,3	1:1,5	0.53:1000	0.65 0.5 0.15
D - K - L	14.4	Exc.högv. 200 Norm." 100 Medelv. 6	2.9 1.45 0.09	0,5	1:1,5	0.44:1000	1.65 1.25 0.4
L - M	11.2	Exc.högv. 200 Norm." 100 Medelv. 6	2.25 1.12 0.07	0,5	1:1,5	1.3: 1000	1.25 0.95 0.27
M - N	9.5	Exc.högv. 200 Norm." 100 Medelv. 6	1.9 1.o 0.06	0,3	1:1,5	0.4:1000	1.45 1.15 0.37
G - P	50	Exc.högv. 200 Norm." 100 Medelv. 6	1.o 0.5 0.03	0.3	1:1,5	0.33:1000	1.2 0.9 0.3

Övriga öppna avloppssträckors nederbördsområden äro av mindre omfattning och fallförhållandena goda, varför särskild beräkning av dimensionerna ej ansetts erforderlig. För dessa avlopp har bottenbredden bestämts till 0,3 m och sidolutningen till 1:1,5.

Täckta avlopp.

Avlopps-sträcka	Nederb. område	Största vatten-mängd	Lutning	Dimen-sion	Avbördn. förmåga	Diam. å brunnar
	hektar	lit/sek		cm /tum/	lit/sek	cm
1.	2.	3.	4.	5.	6.	7.
/H/ $^{+90}_{93}$ $^{+oo}_{-98}$	71	71	0.98:1000	45.o /18/	90	100
$^{+86}_{-99}$	40	40	1.08:1000	37.5 /15/	55	60
$^{+17}_{-102}$	22	22	1.08:1000	30.o /12/	30	60
$^{+74}_{-104}$	10	10	0.97:1000	25.o /10/	18	60
- I	8	8	1.98:1000	20.o /8/	15	60

1.	2.	3.	4.	5.	6	7.
K - 157 +10	94	94	0.98:1000	45.o /18/	90	100
- 159 +40	25	25	1.3 :1000	30.o /12/	35	60
- K^1	12	12	1.41:1000	22.5 /9/	16	60
/L/165 +90 -171 +60	175	175	0.88:1000	60.o /24/	175	100
-176 +32	130	130	0.85:1000	52.5 /21/	130	100
- L^1	100	100	5.56:1000	37.5 /15/	125	60
M - 179 +76	135	135	2.56:1000	45 /18/	135	100
- 183 +oo	122	122	1.85:1000	45 /18/	120	100
- 186 +40	91	91	1.18:1000	45 /18/	95	100
- M^1	60	60	3.14:1000	37.5 /15/	100	60
N - 202 +72	250	250	0.74:1000	70.o /28/	240	120
- 203 +88	140	140	2.57:1000	52.5 /21/	200	100
- 213 +19	120	120	0.93:1000	52.5 /21/	120	100
- 216 +30	71	71	0.96:1000	45.o /18/	85	100
- N^1	25		6.1 :1000	22.5 /9/	35	60
F - 262 +26	78	78	0.82:1000	45.o /18/	80	100
- F^1	50	50	1.4:1000	37.5 /15/	68	100
P - P^1	182	182	1.03:1000	60.o /24/	180	100

1.	2.	3.	4.	5.	6.	7.
/P/269 $^{+97}$ - Q	215	215	2.94:1000	52.5 /21/	220	100
B - B^{1}	25	25	1.83:1000	25.o /10/	25	60
H - H^{1}	150	150	3.37:1000	45.o /18/	160	60

Mjöhult den 12 maj 1938.

Thore Nöller

Översiktskarta.

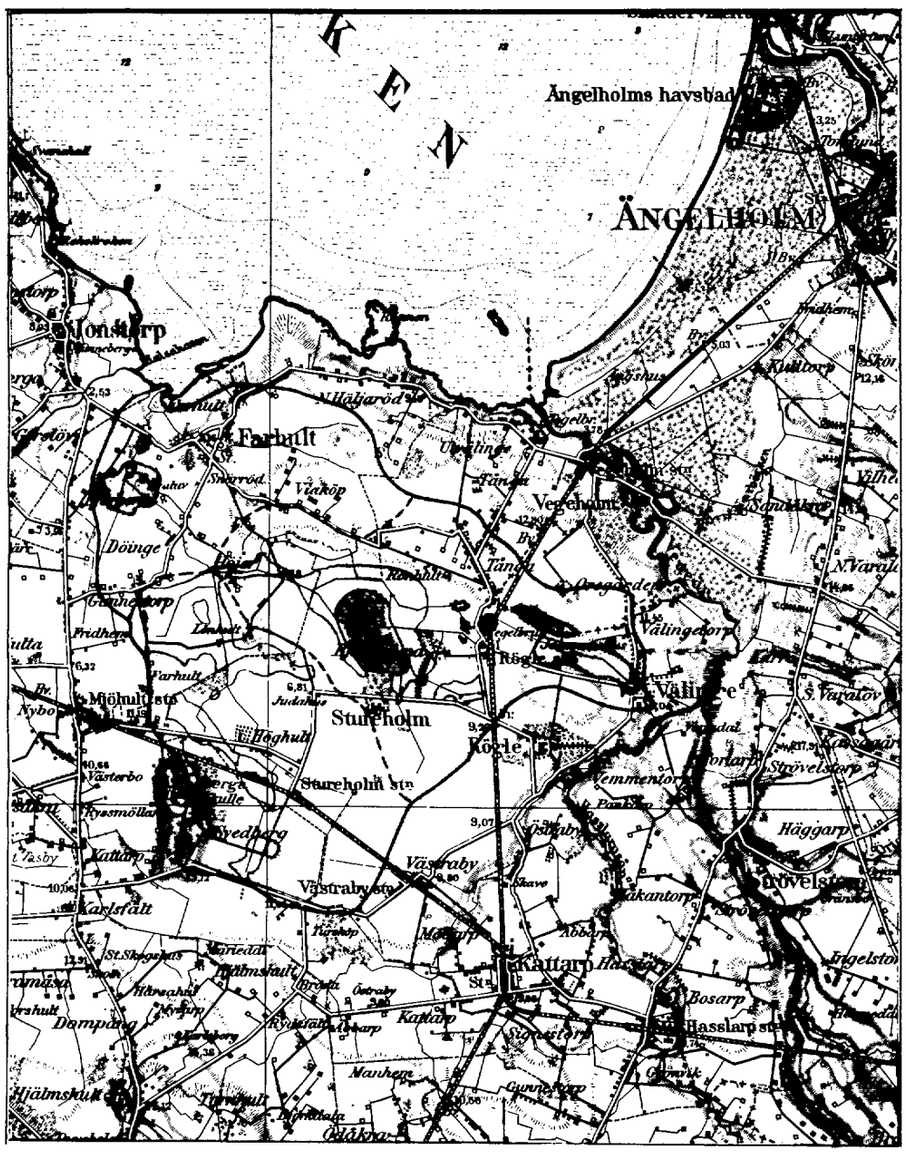

Skala 1:looooo

Bil P.

Förslag till

U t l å t a n d e

avgivet vid syneförrättning enligt vattenlagen angående reglering av Oderbäcken med tillflöden för torrläggning av marker inom Välinge, Kattarps, Farhults och Strövelstorps socknar av Malmöhus och Kristianstads län.

Mom.1. Företagets omfattning och ändamål,alternativa förslag.

Torrläggningsområdet,som skall bilda en samfällighet,är beläget 14 - 18 km norr om Hälsingborg och angives å hithörande översiktskarta till sitt ungefärliga läge med gul färgläggning. Över området har upprättats nivåkarta i skala 1:4000,på vilken markernas höjdläge över O-planet för Rikets precisionsavvägning angivits medelst små blå siffror.

Flertalet nu ifrågavarande avlopp hava tidigare uppgrävts i enlighet med av förre lantbruksingenjören Otto Nilsson upprättat förslag. I angivna förslag föreskrivna dimensioner hava i allmänhet varit tillräckliga att vid medel- och lågvattenföring bereda tillfredsställande torrläggning av markerna. Vid snösmältning och rikligare nederbörd hava avloppen däremot icke förmått att tillräckligt hastigt avleda vattenmassorna,varigenom högvattenperioderna blivit allt för långvariga så att markernas brukning i hög grad försvårats. Därjämte har den föreskrivna släntlutningen, 1:1.o för alla avlopp med undantag av Oderbäckens nedre del,visat sig mindre lämplig och medfört släntras och betydande svårigheter och kostnader för underhållet.

Med anledning av framställda yrkanden hava synemännen undersökt

möjligheten att genom avpumpning av vattnet undvika uppgrävning av Oderbäcken nedströms den punkt,där avloppen från Rögle och Höghult förenas. Enligt infordrade anbud skulle kostnaden för pumpmaskineri med tillhörande elektriska motorer draga en kostnad av ca 30.000:- kr. Kostnaden för pumpstation, kraftledning m.m. har överslagsvis beräknats till 10.000:- kr. Anläggningskostnaden kommer således att med endast ca 10.000:- understiga kostnaden för uppgrävning av Oderbäcken ned till Skälderviken. Lägges härtill det kapitaliserade värdet av kostnaden för erforderlig energi,50.000 á 60.000 kWh pr år,kommer man upp till en slutsumma,som avsevärt överstiger nyssnämnda kostnad. På grund härav och då uppförandet av pumpanläggning för i företaget ingående marker icke kommer att medföra nämnvärt ökade torrläggningsmöjligheter,hava synemännen ansett sig icke kunna förorda detta alternativ.

Nu föreliggande förslag avser att åt samtliga större avlopp giva sådana dimensioner,att de förmå utan uppdämning avbörda jämväl de största förekommande flöden. Därjämte skola flertalet sidodiken igenläggas med rör,vilket beräknas medföra minskade kostnader för underhållet och avsevärt underlätta markernas brukning.

På grund av under förrättningen framkomna yrkanden kommer företaget att omfatta utförandet av de avloppssträckor,som å hithörande ritningar betecknas A - B - C - D , D - E - F - G - H - I , D - K - L - M - N - O , K - K^1 , L - L^1 , M - M^1 , N - N^1 , F - F^1 , G - P^1 , P - P^1 , P - Q , B - B^1 och H - H^1 . På nivåkartan äro öppna avlopp utmärkta medelst dubbla röda linjer och rörledningarna medelst enkla röda linjer.

Oderbäcken mynnar i Skälderviken ca 1 km nordväst om Farhults kyrka. Företaget ligger således mellan Rååns och Vegeåns nederbördsområden, vilka i Kungl. Maj:ts kungörelse den 13 april 1922 om nummerbeteckning å nederbördsområden erhållit nr 94 resp. nr 95.

Mom.2. Laga hinder, allmänna och enskilda intressen.

För handläggning av förrättningen, som grundar sig på länsstyrelsens i Malmöhus län förordnande den 3 juni 1937, eller för företagets utförande i den omfattning, som ovan angivits, har något laga hinder ej anmälts. Ej heller hava synemännen funnit något sådant hinder föreligga. Vissa avlopp beröra Statens Järnvägar. Förslaget har i de delar detsamma berör järnvägarna för granskning insänts till vederbörande distriktschef, varom bevis bifogas / Bil. G./. Därjämte måste i samband med grävningsarbetenas utförande en del broar eller trummor för allmänna eller enskilda vägar omeller nybyggas, varom närmare i mom. 6 här nedan.

Mom.3. Företagets beskaffenhet.

Synemännen anse företaget vara av sådan omfattning, att detsamma bör hänföras till vattenavledning enligt 7 kap. vattenlagen.

Mom.4. Fixpunkter.

På plan- och profilritningarna angivna höjdlägen hänföra sig till O-planet för Rikets precisionsavvägning. Beskrivning över inom området eller i dess omedelbara närhet befintliga officiella fixpunkter samt till ledning vid arbetets utförande särskilt markerade fixpunkter lämnas i fixpunktbeskrivningen / Bil. N. /.

Fixpunkterna, som äro lagligen skyddade, få ej rubbas, förstöras eller

övertäckas förrän de ersatts med nya.

Mom.5. Avloppens dimensioner.

Redogörelse för de särskilda avloppssträckornas nederbördsområden, beräknade vattenmängder,lutningar,föreslagna dimensioner m.m. lämnas i särskild utredning / Bil. O /.

Bottenlägen och lutningar samt dimensioner finnas angivna å de över avloppen upprättade profilritningarna. De öppna avloppens form har åskådliggjorts medelst sektionsritningar.

Mom.6. Broar och trummor.

a/ Järnvägstrummor.

Trumman vid längdmätningspunkt 82+91 å dikessträckan G - H / ca 450 m norr om Rögle station / har för närvarande en bredd av ca 90 cm. För att möjliggöra torrläggning till lagenligt djup av uppströms järnvägen belägna marker och för att trumman vid flöden icke skall verka dämmande,måste bredden ökas till 2.o m och bottnen förläggas ej högre än +4,15 m.ö.h., vilket innebär en fördjupning av ca 40 cm. Därest S.J. så hellre önskar, må vattengenomloppet förändras på sådant sätt,att rörledning med minst 1,2 m inre diameter anordnas vid sidan av den befintliga trumman och denna bibehålles såsom reservavlopp.

Trumman vid längdmätningspunkt 203+40 å dikessträckan N - N^{1} ,ca 400 m väster om Stureholms station,har en bredd av 1,1 m. Bottnen måste sänkas till höjden +5.oo m.ö.h.,vilket innebär en fördjupning av ca 40 cm. Då avloppet är avsett att utföras såsom rörledning med en inre diameter av 52,5 cm / 21"/,må järnvägen,om den så önskar,utföra ifrågavarande vatten-

avlopp av betongrör med samma inre diameter.

Angivna arbeten skola utföras och i sin helhet bekostas av Statens Järnvägar.

b/ Landsvägsbroar.

Den vid längdmätningspunkt 9+36 å Oderbäcken befintliga landsvägsbron har en bredd å genomloppsöppningen av 3.5 m och vållar vid högsta vattenföring en uppdämning av ca 5 cm, vilket dock icke ansetts motivera ombyggnad av bron.

Bron vid längdmätningspunkt 29+oo å samma avlopp har däremot allt för liten genomloppsöppning för att kunna bibehållas. Bron skall därför ombyggas med en bredd å genomloppsöppningen av minst 5.o m och ett bottenläge ej högre än +1,15 m.ö.h.

Bron vid 134+22 å dikessträckan M - N - O har en bredd å genomloppsöppningen av 2.1 m och den uppdämning, som vid flöden vållas, är ej av betydenhet att föranleda ombyggnad av bron. Bottnen måste däremot sänkas till höjden +4,15 m.ö.h., en fördjupning på ca 40 cm. Fördjupningen sker lämpligen på så sätt, att landfästena undergjutas med betong.

Då det lämnats ostridigt, att till ombyggnad eller fördjupning föreslagna landsvägsbroar byggts efter den 1 januari 1880, åligger det Luggude vägdistrikt att utföra och bekosta angivna arbeten.

c/ Enskilda broar och trummor.

Broar och trummor för vägar av enskild natur hava i allmänhet allt för små dimensioner för att kunna bestå utan ombyggnad efter avloppens uppgrävning. Dylika byggnader skola därför på företagets bekostnad utföras i enlighet med upprättade typritningar på nedan angivna platser:

Oderbäcken,sträckan A - B - C - D : 5+20, 8+oo, 15+70, 18+70, 19+90, 22+77 och 37+80.

Dikessträckan D - E - F - G - H - I : 38+53, 40+79, 43+22, 48+5, 56+75, 60+45 och 90+12.

Dikessträckan D - K - L : 107+6 och 116+24.

Dikessträckan G - P : 303+45 och 307+25.

Beträffande dylika byggnader,som i framtiden bliva upoförda över ifrågavarande avlopp,bestämmes allenast,att de ej få utföras på sådant sätt, att de uppdämma vattnet. Genomloppsöppningen skall sålunda hava minst de dimensioner,som angivas å för resp. sträckor upprättade typritningar.

Mom.7. Utgående ersättningar.

a/ Ersättning för försvårad brukning.

För genom bäckrätning försvårad brukning av norra delen av fastigheten 50/1000 mtl Farhult 15^{4} skall till ägaren,Karin Jönsson,utgivas ersättning med 100:- kr.

b/ Ersättning för markupplåtelse och intrång.

För mark,som gräves bort vid de öppna avloppens upptagande,samt för intrång genom uppläggning av schaktningsmassor skall ersättning utgå med belopp,som angivas i ersättningslängden / Bil. J /. För markupplåtelse har ersättning beräknats efter den i anspråk tagna markens nuvarande värde samt för upplag efter den härav täckta markens värde efter företagets genomförande.

Framställda yrkanden att ersättning för jordupplag skulle beräknas efter kostnaden för vallarnas bortforsling,hava av synemännen icke kunnat

bifallas.

I nyskärningen å Farhult 15^4 uttagen massa skall på företagets bekostnad transporteras till och placeras i nuvarande åfåra.

Det obetydliga intrång,som förorsakas vid rörledningarnas utföran-de,har ansetts kunna tålas utan ersättning.

Angivna ersättningar skola utgå en gång för alla och tillgodoräknas ersättningstagarna vid kostnadernas slutliga fördelning.

Mom.8. Båtnad och kostnadsfördelning.

Båtnaden för i företaget ingående marker har uppskattats i den ordning,varom stadgas i 10 kap. 60 § vattenlagen,och med tillämpning av de grunder,som angivas i 7 kap. 22 § samma lag. Markvärdet vid full torrläggning har bestämts med hänsyn till jordart,läge m.m. Det nuvarande värdet har ansetts utgöra viss del av värdet vid full torrläggning och vara beroende av höjdläget i förhållande till de försumpande vattenytorna,varvid högvattenperiodernas långvarighet särskilt beaktas. För vissa områden utmed Oderbäckens nedre del har blivande värdet reducerats med hänsyn till att dessa jämväl efter företagets genomförande endast erhålla ofullständig torrläggning.

Resultatet av uppskattningen har införts i värderingslängden / Bil. H./,i vilken såväl markens nuvarande och blivande värde som värdet av båtnaden finnes uträknat. All genom företagets utförande uppkommande båtnad utgöres av jordförbättring.

Enär på grund av förekommande avloppsföreningar och väsentlig olikhet i fallförhållanden funnits skäl undersöka,huruvida kostnaden i för-

hållande till båtnaden /= relativa kostnaden/ för torrläggning av något område skulle bliva mindre, därest annat område icke ingått i samfälligheten, så har för jämkning i kostnadshänseende särskild utredning / Bil. L./ verkställts i den ordning, varom stadgas i 7 kap. 24 § vattenlagen. Denna undersökning har givit till resultat, att marken inom samfälligheten bör hänföras till fyra särskilda avdelningar på sätt närmare framgår av nyss nämnda bilaga.

Till följd av bristande anslutning kommer sidodiket C - C^1 icke till utförande. För de markområden, vilka för sin torrläggning äro beroende av detta avlopp /ägofig 56 - 64/, har blivande värdet och förbättringsvärdet reducerats med kostnaden för nyssnämnda avlopp dividerad med relativa kostnaden för den avdelning, i vilken området ingår, eller med $\frac{900:-}{0.919391}$ = 978.91 kr. I värderingslängden har avdraget fördelats på de särskilda fastigheterna. Återstående del av båtnaden utgör resp. fastighets båtnad genom företaget, vilken lagts till grund vid fördelning av kostnaden.

I kostnadsfördelningslängden / Bil. M./ har varje fastighets andel i kostnaderna för företaget angivits såväl i kronor efter det uporättade kostnadsförslaget som i procenttal.

Förrättningskostnaderna skola, om företaget kommer till stånd, jämväl fördelas efter nyssnämnda andelstal, men skola vid förrättningens avslutande, om så erfordras, av sökandena förskjutas.

Den som ej är sökande till förrättningen eller förenat sig med sökandena är ej skyldig vidkännas större bidrag till kostnaderna för företaget än som svarar mot värdet å den båtnad, som beredes hans mark.

Vilka delägare, som ansetts som sökande eller likställda med sökan-

de,angives i kolumn 6 av kostnadsfördelningslängden med förkortning "sök".

Mom.9. Företagets utförande.

Ifråga om företagets utförande bestämmes:

1/ Företagets utförande skall ombesörjas av en styrelse,som utses av delägarna vid allmänt sammanträde,därvid varje delägare har rösträtt efter det andelstal,som är bestämmande för hans skyldighet att taga del i kostnaderna för företaget; dock må ingen utöva rösträtt för mer än en femtedel av delägarnas sammanlagda vid sammanträdet företrädda andelstal. Angående styrelsens skyldigheter och befogenhet hänvisas till bestämmelserna i 3 kap. 15 och 17 - 21 §§ vattenlagen samt till i mom. 11 av detta utlåtande givna föreskrifter.

2/ Innan arbetet påbörjas skall anmälan om styrelseval göras till länsstyrelsen i Malmöhus län dit även uppkommande ändringar i styrelsens sammansättning skola anmälas.

3/ Företaget skall utföras i överensstämmelse med de upprättade förslagsritningarna.

4/ Där avlopp följer rågång skall uppgrävningen ske på sådant sätt,att bottnens mittlinje kommer att sammanfalla med rågången. Härifrån undantages sträckan 60+50 - 64+40 av diket F - G,vilken utvidgas åt söder på sätt närmare framgår av sektionsritningarna. Sträckan 39+20 - 40+79 av diket D - E utvidgas enbart åt norr.

5/ Jord och sten,som uppschaktas ur öppet avlopp vid dettas upptagande eller rensning,må läggas vid sidan av detta,dock icke närmare kanten än 1,5 m å sträckan A - B - C - D och 1.o m å övriga sträckor,och ej i brantare inre lutning än avloppets egen sidolutning.

6/ I upplagda jordsträngar skola öppningar med bottenbredd 0.3 m och sidolutning 1:1.o anordnas vid svackor i marken, tillstötande diken samt i övrigt på minst var 40:de m.

7/ Till äventyrs inträffande ras skola oförtövat avhjälpas och erforderliga förstärkningsåtgärder vidtagas.

8/ Broarnas landfästen skola antingen utföras av kilad sten i gott förband eller också av betong i ej magrare blandning än 1 del cement, 5 delar sand och 7 delar makadam eller singel / 165 kg cement pr m^3/.

9/ Virket till broarna skall vara friskt och utan nämnvärda vankanter.

10/ Betongarbetena böra utföras under betryggande kontroll.

11/ Rören till täckta ledningar och trummor skola vara av så god kvalitet att desamma i vått tillstånd tåla en jämnt fördelad tryckbelastning av

för	8" - 10"	rör	10 kg
"	12"	"	13 "
"	15"	"	16 "
"	18"	"	19 "
"	21"	"	22 "
"	24"	"	25 "
"	28"	"	29 "
"	40"	"	36 "
"	48"	"	40 "

per centimeter av rörets längd vid anbringande av tryck längs den översta och understa generatrisen av ett horisontalt anbragt rör samt tillverkade av grus fritt från föroreningar och av lämplig sammansättning,

fria från gjutfel,homogena i godset och så täta att efter 1 dygn vattenytan i ett fyllt rör ej sjunker mer än 1 m/m per timme.

12/ Rörläggningen skall utföras med särskild omsorg och arbetet kontrolleras innan rören höljas.

13/ Under arbetet får vatten icke uppdämmas eller påsläppas så att skada sker.

14/ Arbetena skola utlämnas på entreprenad åt en eller flera därför lämpliga personer på de villkor,som befinnas för delägarna mest ändamålsenliga och betryggande.

15/ Arbetena må begynna omedelbart efter det detta utlåtande vunnit laga kraft samt böra vara bragta till slut senast vid utgången av år 1945.

16/ Avsyning jämlikt bestämmelserna i 13 kap. 1 § vattenlagen skall efter anmälan göras av lantbruksingenjör.

Mom.10. Framtida underhållet.

I företaget ingående avlopp skola omsorgsfullt underhållas genom årliga rensningar och har styrelsen att härom tillse och verkställa. Brunnarna böra rensas från slam så ofta att avlagringarna stiga högst 3 á 4 dm över brunnens botten. Rensnings- och underhållsarbetena böra utföras å tider,då arbetet åstadkommer så ringa skada som möjligt. Av rensningsjord förorsakat intrång skall tålas utan ersättning. Kostnaderna fördelas efter samma grunder,som gälla vid arbetets första utförande.

Kostnad för rensnings- eller underhållsåtgärd,som föranletts av enskild persons åverkan eller försummelse må uttagas av denne. Markägarna böra genom stängsel eller på annat sätt skydda avloppen från nedtrampning

av betande djur. Av betesdjur förorsakad skada skall omedelbart botas av djurägaren.

Uppdämning eller annan åtgärd, som hindrar vattnets fria lopp, må på inga villkor tillåtas eller tålas.

I företaget ingående broar och trummor skola efter avsynandet övertagas till underhåll av den eller dem, som haft att vidmakthålla befintliga byggnader av detta slag.

Mom.11. Organisation.

Av styrelsens medlemmar skall en vara ordförande och verkställande ledamot. Det åligger styrelsen:

att ombesörja arbetenas utförande och kontrollera desamma - i den mån så finnes nödigt med biträde av sakkunnig person -,

att i mån av arbetets fortgång verkställa utdebitering av för arbetenas bedrivande erforderliga medel,

att föra räkenskaper över handhavda medel, vilka räkenskaper skola minst en gång om året framläggas för delägarna i och för granskning,

att för sistnämnda ändamål och då så eljest finnes nödigt kalla delägarna till sammanträde och därvid föra protokoll, samt

att i övrigt vidtaga de åtgärder, som för företagets ändamålsenliga utförande och underhåll kunna finnas nödigt.

Mom.12. Anstånd med utförandet.

Skulle företaget icke hava bragts till slut inom i mom. 9 angiven tid, så är frågan om företaget förfallen, såvida icke vattendomstol på därom före nämnda tids utgång gjord ansökan beviljat anstånd med full-

bordandet.

Mom.13. Övriga yrkanden.

Yrkanden,vilka under förrättningen framkommit,men ej blivit behandlade i detta utlåtande,föranleda icke någon synemännens åtgärd.

Mom.14. Domstolsavgift.

Jämlikt bestämmelserna i 11 kap. 95 § vattenlagen skall,så snart förrättningen vunnit laga kraft,såsom bidrag till vattendomstolarnas organisation och verksamhet till länsstyrelsen i Malmöhus län erläggas 0,15 % av båtnadsvärdet,eller 393 kronor 80 öre.

Mom.15. Företagets namn.

Företaget skall benämnas "Oderbäckens uppgrävning år 1938".

Mom.16. Aktförvarare.

Avskrifter och kopior av vid denna förrättning upprättade handlingar och ritningar skola förvaras hos styrelsens ordförande.

Mom.17. Besvärshänvisning.

Talan mot åtgärd eller beslut vid förrättningen eller mot detta utlåtande föres vid Söderbygdens Vattendomstol, adr. S t o c k h o l m ,till vilken besvären för att komma under prövning skola vara ingivna inom sextio dagar från nedanskrivna dag.

I besvären,som skola ingivas i tre exemplar,skola fullständigt upptagas klagandens alla påståenden och skälen därtill; och skola vid besvären fogas de handlingar klaganden vill åberopa till stöd för ändringssökandet.

Mom.18. Verkställighet.

Då i denna sak underställning till vattendomstol icke skall ske, kommer detta utlåtande att gå i verkställighet i den ordning,som för laga kraft ägande dom är stadgat,för såvitt icke inom den i mom. 17 här ovan angivna tid besvär över förrättningen anföras och på grund härav ändring i detta utlåtande kommer till stånd.

Mjöhult den 12 maj 1938.