Blad 1.

Förslag
till torrläggning av mark tillhörande
Karlsfälts gård m. fl. hemman
uti Hörby ö Ö. Sallerups socknar av Frosta härad
av Malmöhus län;

upprättat vid laga syneförrättning år 1927 av

Ernst Reymer

Statens Lantbruksingeniör

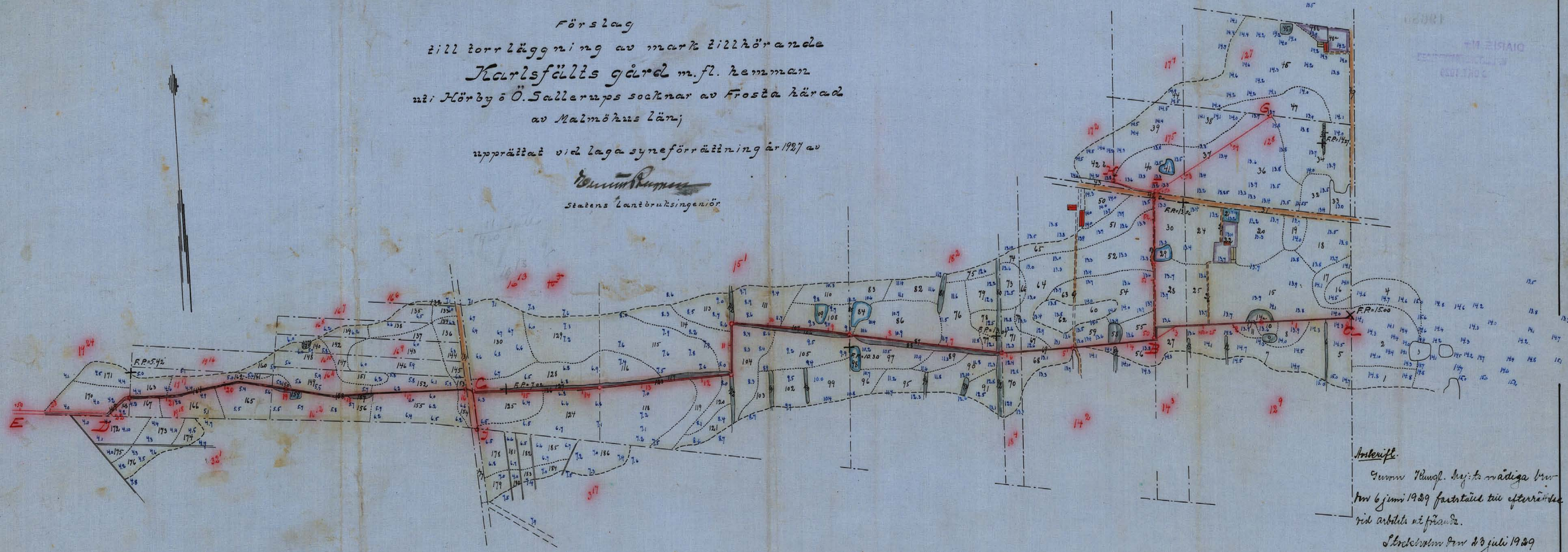

Avskrift.

Genom Kungl. Maj:ts nådiga brev den 6 juni 1929 fastställd till efterrättelse vid arbetets utförande.

Stockholm den 23 juli 1929

På Kungl. Lantbruksstyrelsens vägnar
Albert Smith.

Vidimeras
ex officio

Ernst Reymer

Malmöhus 3 rit.

RITN. Nr 001

M 3 * 0183

Ans 182

Blad 2

Förslag till torrläggning av mark till Karlfälts gård m.fl. hemman uti Hörby och Ö. Sallerups socknar av Frosta härad och Malmöhus län;

upprättat vid laga syneförrättning år 1927 av

[signature]

Statens lantbruksingeniör

Förslag till brunn av 0.8 m. diam.

Förslag till brunn av 0.6 m. diam.

Förslag till kringmurning av utloppet vid D.



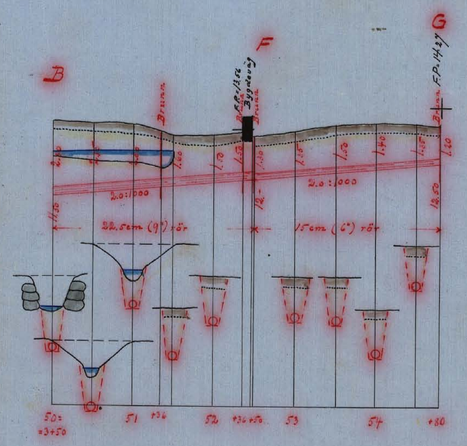

Arskrift.

Genom Kungl. Maj:ts nådiga bref den 6 juni 1929 fastställd till efterrättelse vid arbetets utförande.

Stockholm den 23 juli 1929

På Kungl. Lantbruksstyrelsens vägnar:

Albert Smith. / Vidimerad

ex officio

[signature]

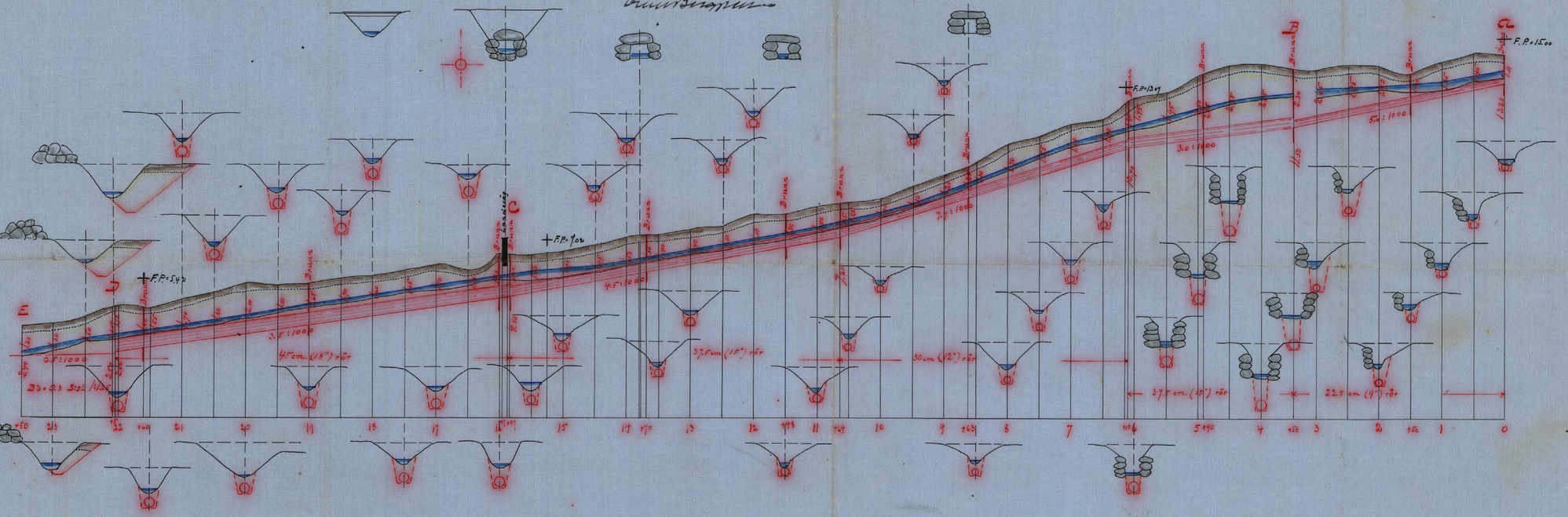

Skala 1:50

Höjd- och sektionsskala 1:100.

Längdskala 1:4000

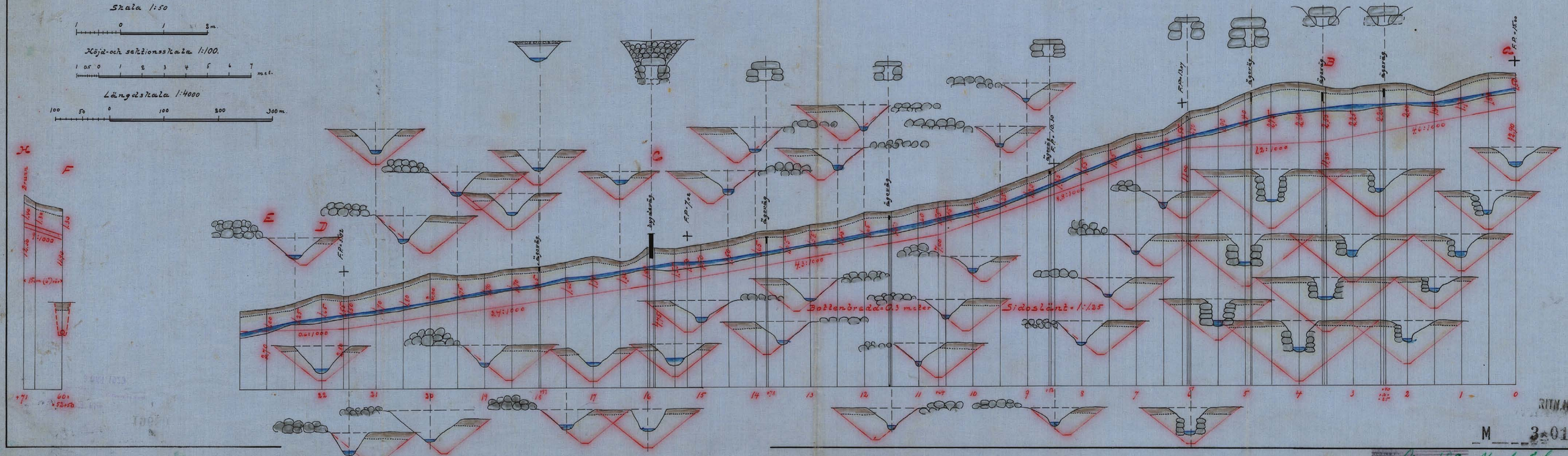

Bottenbredd = 0.3 meter

Sidosläntt = 1:1.25

RITN. Nr 002

M 3-0183 2

Nr 182 Malmöhus 3 rit.

Avskrift.

Genom Kungl. Maj:ts nådiga brev den 6 juni 1929 fastställd till efterrättelse vid arbetets utförande.

Stockholm den 23 juli 1929

På Kungl. Lantbruksstyrelsens vägnar:
Albert Smith

Vidimeras
ex officio
[signature]

Blad 3

Förslag till
torrläggning av mark till
Karlfälts gård m.fl. hemman
uti Hörby och Ö. Sallerups socknar av Frosta härad
och Malmöhus län;
upprättat vid laga syneförrättning år 1927 av
[signature]
Statens lantbruksingeniör.

Förslag till ägovägstrumma Litt. A av sten 0.6 x 0.8

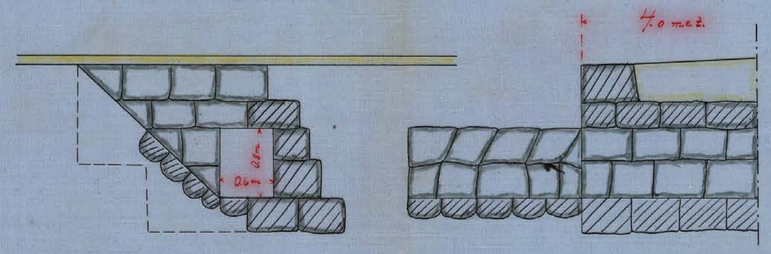

Förslag till trumma under landsvägen vid C av sten 0.6 x 1.0



Förslag till ägovägstrumma Litt. B av sten 0.6 x 1.0

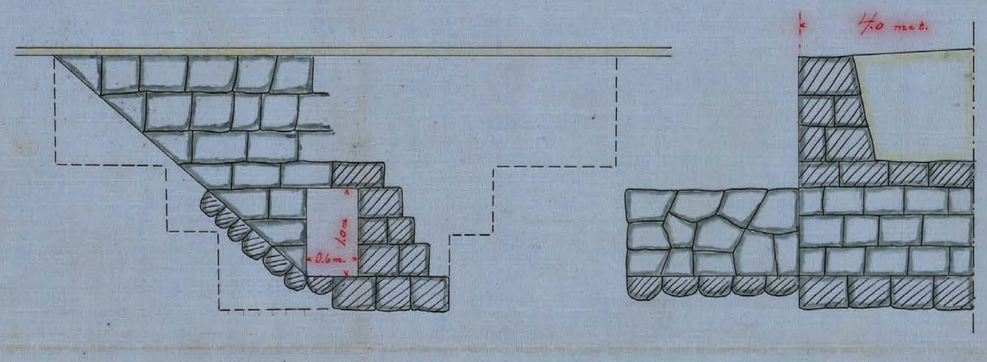

Förslag till ägovägstrumma Litt. A av 0.6 m. rör.

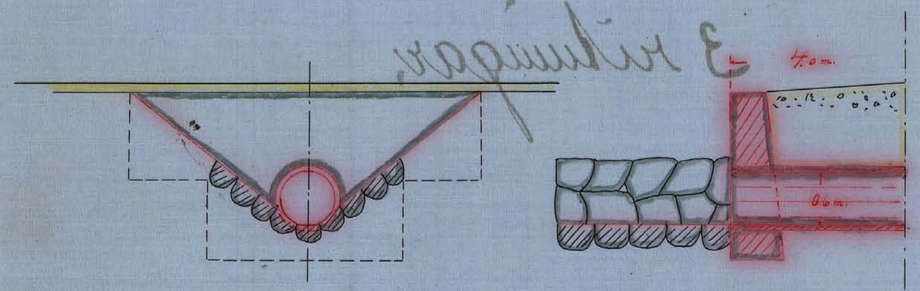

Förslag till trumma under landsvägen vid C av 0.8 m. rör.

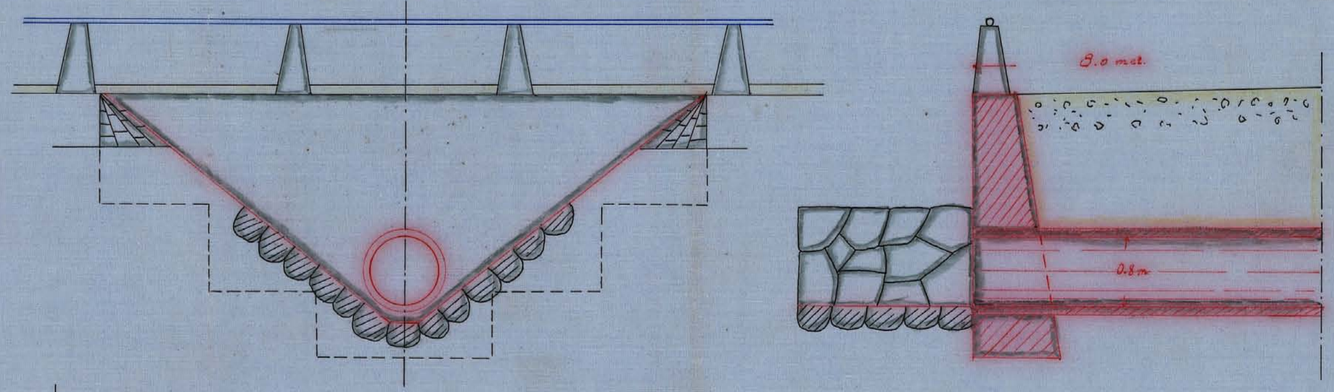

Förslag till ägovägstrumma Litt. B av 0.6 m. rör.

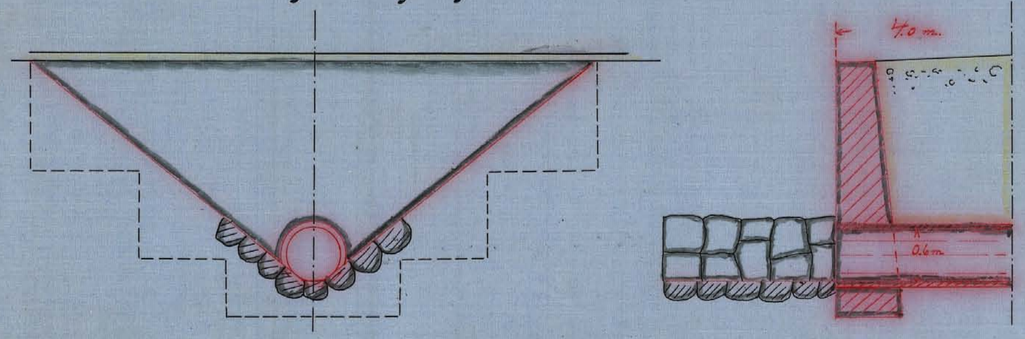

Förslag till ägovägstrumma Litt. C av 0.8 m. rör.

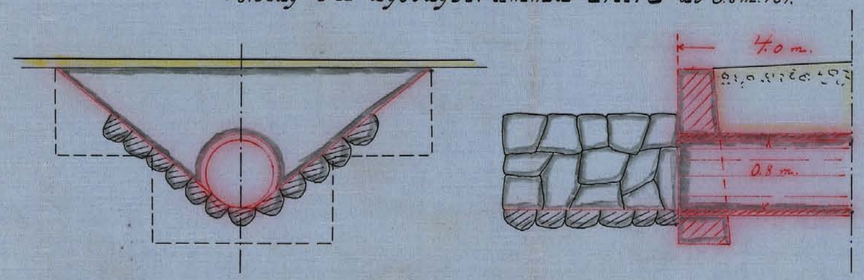

Skala 1:50.

1 0.5 0 1 2 3 m.

RITN.Nr 003 3
Nr 182 Malmöhus 3 rita
M 3*0183

M 3*0183

DIARIE N:r 19680
Kommunikationsdepartementet
9 OKT 1929

Handlingar
angående torrläggning av mark till
KARLSFÄLTS GÅRD m.fl.hemman
uti Hörby socken av Frosta härad och
Malmöhus län;
upprättade i och för erhållande av lån
och bidrag år 1928.

Innehåller nittio (90) numrerade sidor

Avskrift.

Genom Kungl.Maj:ts nådiga brev den 6 juni 1929 fastställd till efterrättelse vid arbetets utförande.

Stockholm den 23 juli 1929

På Kungl.Lantbruksstyrelsens vägnar:

Albert Smith.

Vidimeras
ex officio
[illegible]

Översiktskarta.

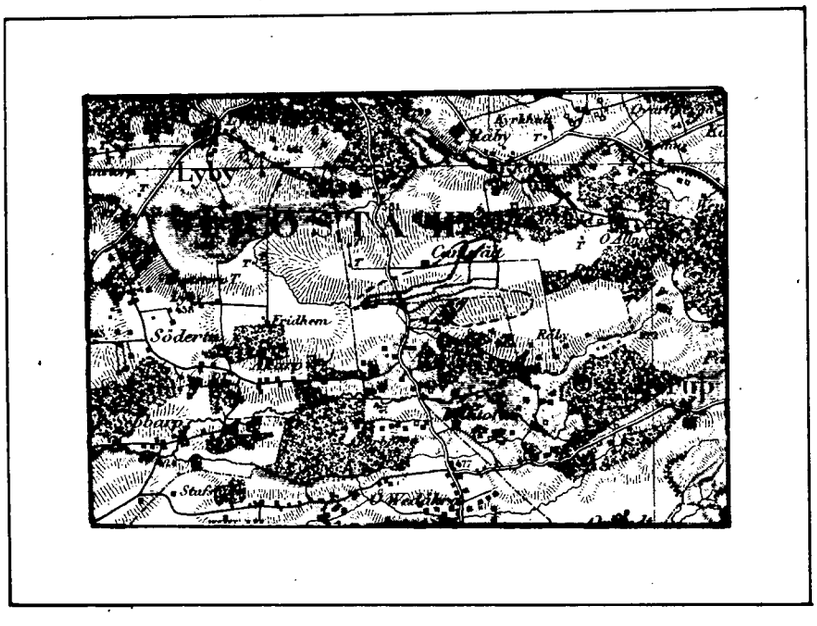

Skala 1:100.000.

Avskrift.

Betänkande angående dikningsföretaget "Torrläggning av mark till Karlsfälts gård m.fl. hemman av år 1927"; avgivet i och för erhållande av lån från statens avdikningslånefond och statsbidrag utan återbetalningsskyldighet från statens avdikningsanslag.

Ifrågavarande företag avser nygrävning och i huvudsak rörläggning av mindre floddiken för bättre torrläggning av redan odlad jord i och för höjande av densammas alstringsförmåga tillhörande Råby n:r 12,14,15,16,17,18 och 19 samt Årröd n:r 32 och 3 uti Hörby socken av Frosta härad och Malmöhus län.

Avdikningsområdet är beläget omkring 4 km.söder om Hörby med avfall åt väster.

För övrigt hänvisas till motstående översiktskarta,där den till avdikning föreslagna marken är utmärkt med gul färg,dikenas lägen med röda linier och vattensamlingsområdet med en streckad blå linie.

Efter därom gjord ansökan förordnades undertecknad den 14 april 1927 att företaga en laga syneförrättning för torrläggning av mark till ovanskrivna hemman.

Förrättningen avslöts den 6 maj 1927 och mot densamma har ej inom föreskriven tid anförts besvär enligt efter handlingarna tecknat bevis av den 4 februari 1928.

Enligt en förening av den 6 maj 1927 hava samtliga med undantag av en beslutat att ansöka om ett lån från statens avdikningslånefond och utgör de lånesökandes andel 99.5% av hela företagets förbättringsvärde.

Alla delägarne önska däremot statsbidrag utan återbetalningsskyldighet från statens avdikningsanslag.

Enligt efterstående tabell ingår i företaget:

åker med en areal av ..... 50.68.5 har

annan mark ..... 0.06.- "

eller tillsammans 50.74.5 har

Jordmånen utgöres av mylla på grus och sten.

För att till lämpligt djup kunna torrlägga den i detta företag ingående vattenskadade marken är nödigt att verkställa dikningen i överensstämmelse med det vid laga syneförrättningen upprättade förslaget.

Kostnadsförslaget har vid laga syneförrättningen beräknats efter ett dagsverkspris av 6:- kronor.

I företaget ingå tvänne allmänna vägar under vilka rörläggning skall ske. - Enligt utlåtandet skall kostnaden för rörläggningen under dessa endast gäldas av dikeslaget.

Då sökandena önska erhålla såväl lån från statens avdikningslånefond som statsbidrag utan återbetalningsskyldighet från statens avdikningsanslag, hava efterstående tabeller uppgjorts i

enlighet med Kungl.Lantbruksstyrelsens cirkulär den 19 juni 1926 och 11 juli 1927.

Enligt dessa skulle båtnadsvärdet för hela företaget uppgå till ..... 30.469:20 kr.

kostnaden enligt kostnadsförslaget ..... 18.372:45 "

varför vinsten skulle bliva 12.096:75 kr.

Då den relativa kostnaden uppgår till 0.60 kr. skulle således ett statsbidrag kunna utgå med ..... 4409:39 kr.

och ett lån med ..... 13893:25 "

eller ett statsunderstöd med tillsammans 18202:64 kr.

Lund den 3 juli 1928

Ernst Berggren.

Tabell.

	Hela torrläggningsområdet.								Lånesökandes andel.							
	Areal.		Värde.				Båtnad		Areal		Värde.				Båtnad	
			före torrläggningen		efter torrläggningen						före torrläggningen		efter torrläggningen			
	har	ar	kr.	ö	kr.	ö	kr.	ö	har	ar	kr.	ö	kr.	ö	kr.	ö
Åker	50	68,5							50	32,5						
Annan mark		06,-								06,-						
Påräknad landvinning	-	-							-	-						
Summa	50	74,5	41,501	-	71,970	20	30469	20	50	38,5	41.148	20	71.466	20	30318	-

Lund i juli 1928

Ernst Berggren.

Kostnadsförslag.

Enligt vid laga syneförrättning upprättat förslag.

Dikesstr.A-B,B-F-G & F-H,B-C & C-I och C-D-E		17.150:-
Laga syneförrättningskostnaden	963:94	
Betänkande med bilagor	258:51	1.222:45
Summa kronor		18.372:45

Lund i juli 1928

Ernst Berggren.

Vid arbetsplanens fastställande har kostnaden för företaget beräknats till 18.372 kronor 45 öre, varav å lånesökandenas andel 18.280 kronor 59 öre.

Stockholm den 23 juli 1929

På Kungl.Lantbruksstyrelsens vägnar:

Albert Smith.

Tabell

utvisande låne- och bidragssökandenas andel i kostnaderna samt låne- och bidragsbelopp.

Socken, by och hemman.	Ägolitera.	Mantal.	Registernummer.	Ägares namn m.m.	Ägofigurer. nummer.
1	2	3	4	5	6
Hörby.					
Råby		10/160	12 19	Edvard Olsson	5,7,8,10,11, 15-22,24,25
do		1/80	14 3	do	27,28,30
do		3/160	12 8	Julius Nilsson	34,36-38.
do		1/44	17 5	do	39,40
do		5/144	17 2	Herman Bengtsson	42b
do		1/144	17 4	Holger Rosén	44
do		3/160	12 7	do	46-48a,48c.
do		4/80	14 2	Axel Palm	50-52,54-56, 59,63-68
do		1/154	18 4	do	70-74
do		17/152	18 2	Nils Jönssons sterbhus: C.H.Nordborg,Agda Nordborg,Anna Jönsson,Anund Jönsson,Ester Jönsson,Ellida Andersson,Hilding Jönsson, Emil Andersson	75-79,82,83 85,86,89-91 95-97
do		3/16	15 1	do do do	99,102-105, 108,110,111, 113-116,118-121
2. do 5/420	5/420	~~6/240~~	16 13	do do do	124,125,128-130.
do		1/240	16 6	Nils Hansson	132
do		1/240	16 7	do	133-135
do		1/240	16 8	do	136-139
do		1/240	16 9	do	140,142-144
					Trpt.

Areal.								Andel i kostn.för.													
Åker		Annan mark		Summa		Båtnad		Dikesstr. A-B, B-F-G & F-H, B-C & C-J och C-D-E		Laga syneförrättningen		Betänkandet m.m.		Summa kostnad		Relativ kostnad	Bidragets storlek i proc. av kostnaden	Bidrag		Lån	
har	ar		ar	har	ar	kr.	ö	kr.	ö	kr	ö	kr.	ö	kr.	ö		%	kr.	ö	kr.	ö
7	8	9	10	11	12	13	14	15	16	17	18	19	20	21	22	23	24	25	26	27	28
6	73,-		06,-	6	79,-	4646	50	2615	38	147	-	39	43	2801	81	0.60	2400	671 ~~672~~	- ~~43~~	2130 ~~2129~~	41 ~~38~~
1	24,-			1	24,-	1072	40	603	68	33	93	9	10	646	71	"	"	154 ~~155~~	88 ~~21~~	491 ~~491~~	74 ~~50~~
3	72,-			3	72,-	3488	80	1963	68	110	37	29	60	2103	65	"	"	503 ~~504~~	81 ~~88~~	1599 ~~1598~~	54 ~~77~~
1	47,-			1	47,-	908	60	511	07	28	73	7	70	547	50	"	"	131 ~~131~~	12 ~~40~~	416 ~~416~~	30 ~~10~~
	36,-				36,-	151	20	85	75	4	82	1	29	91	86	"	"	22 ~~22~~	- ~~05~~	-	-
	10,5				10,5	29	40	17	15	0	96	0	26	18	37	"	"	4 ~~4~~	40 ~~41~~	13 ~~13~~	97 ~~96~~
3	52,-			3	52,-	2203	20	1239	95	69	69	18	69	1328	33	"	"	318 ~~318~~	12 ~~80~~	1010 ~~1009~~	02 ~~53~~
4	67,-			4	67,-	2102	80	1183	35	66	51	17	84	1267	70	"	"	303 ~~304~~	60 ~~25~~	963 ~~963~~	92 ~~45~~
	86,5				86,5	373	80	210	95	11	86	3	18	225	99	"	"	54 ~~54~~	12 ~~24~~	171 ~~171~~	84 ~~75~~
4	49,-			4	49,-	2231	60	1255	38	70	56	18	92	1344	86	"	"	322 ~~322~~	08 ~~77~~	1022 ~~1022~~	59 ~~09~~
8	58,5			8	58,5	5203	-	2929	22	164	64	44	16	3138	02	"	"	751 ~~753~~	51 ~~11~~	2386 ~~2384~~	06 ~~91~~
4	33,-			4	33,-	2763	-	1555	50	87	43	23	45	1666	38	"	"	399 ~~399~~	08 ~~93~~	1267 ~~1266~~	06 ~~45~~
	03,5				03,5	4	90	3	43	0	19	0	05	3	67	"	"	0 ~~0~~	88 ~~88~~	2	79
	29,5				29,5	84	-	48	02	2	70	0	72	51	44	"	"	12 ~~12~~	32 ~~35~~	39 ~~39~~	11 ~~09~~
	56,-				56,-	250	60	140	63	7	90	2	12	150	65	"	"	36 ~~36~~	08 ~~16~~	114 ~~114~~	55 ~~49~~
	79,-				79,-	460	60	258	96	14	56	3	90	277	42	"	"	66 ~~66~~	44 ~~58~~	210 ~~210~~	94 ~~84~~
41	76,5		06,-	41	82,5	25974	40	14622	10	821	85	220	41	15664	36			3751 ~~3759~~	44 ~~39~~	11.840 ~~11835~~	84 ~~10~~

1	2	3	4	5	6
				Trpt.	
Båby		1/240	16 10	Nils Hansson	145-148
do		1/240	16 11	do	149-153
do		2/240	16 12	do	154-156
do		1/240	19 16	do	160
do		1/240	19 17	do	161-163
do		1/240	19 18	do	165-167
do		5/200	19 24	Axel Nilsson	168,170,171
Årröd		3/16	32 1	Ola Olsson	172-176
do		37/512	3 17	Oscar Magnusson	178-186
				Summa	

7	8	9	10	11	12	13	14	15	16	17	18	19	20	21	22	23	24	25	26	27	28
41	76,5		06,-	41	82,5	25974	40	14622	10	821	85	220	41	15664	36			3751 ~~3759~~	44 ~~39~~	11.840 ~~11835~~	84 ~~10~~
	84,-				84,-	516	60	289	83	16	29	4	37	310	49	0.60	24.00	74 ~~74~~	36 ~~52~~	236 ~~235~~	09 ~~97~~
1	04,5			1	04,5	595	-	334	42	18	80	5	04	358	26	"	"	85 ~~85~~	80 ~~98~~	272 ~~272~~	41 ~~28~~
1	55,-			1	55,-	744	-	418	46	23	52	6	31	448	29	"	"	107 ~~107~~	36 ~~59~~	340 ~~340~~	87 ~~70~~
	10,-				10,-	28	-	15	44	0	87	0	23	16	54	"	"	3 ~~3~~	96 ~~97~~	12 ~~12~~	58 ~~57~~
	54,5				54,5	267	40	150	92	8	48	2	27	161	67	"	"	38 ~~38~~	72 ~~80~~	122 ~~122~~	93 ~~87~~
1	03,-			1	03,-	366	80	205	80	11	57	3	10	220	47	"	"	52 ~~52~~	80 ~~91~~	167 ~~167~~	64 ~~56~~
	83,-				83,-	383	60	216	09	12	14	3	26	231	49	"	"	55 ~~55~~	44 ~~56~~	176 ~~175~~	02 ~~93~~
1	29,-			1	29,-	561	40	315	56	17	74	4	76	338	06	"	"	80 ~~81~~	96 ~~13~~	257 ~~256~~	05 ~~93~~
1	69,-			1	69,-	1032	-	581	38	32	68	8	76	622	82	"	"	149 ~~149~~	16 ~~48~~	473 ~~473~~	57 ~~34~~
50	68,5		06,-	50	74,5	30469	20	17150	-	963	94	258	51	18372	45			4.400 ~~4409~~	- ~~39~~	13.900 ~~13893~~	- ~~25~~

Lund i juli 1928

Ernst Berggren.

Avskrift.

Förening

ingången emellan delägarne i dikningsföretaget "Torrläggning av mark till Karlsfälts gård m.fl. hemman av år 1927" uti Hörby socken av Frosta härad pch Malmöhus län.

Undertecknade överenskomma härmed som följer:

att utföra dikningsföretaget i fullständig överensstämmelse med det av statens lantbruksingeniör Ernst Berggren vid laga syneförrättning år 1927 upprättade förslaget med de ändringar, som Kungl.Maj:t möjligen kan föreskriva;

att till företagets utförande söka erhålla ett statsbidrag utan återbetalningsskyldighet från statens avdikningsanslag och ett lån från statens avdikningslånefond till så stort belopp som möjligt, varför vi uppdraga åt företagets styrelse:

att hos Kungl.Maj:t göra underdånig ansökan om beviljande av föreskrivet bidrag och lån;

att med Kungl.Maj:t uppgöra kontrakt om arbetets utförande, på därför bestämda tider lyfta det beviljade bidraget och lånet samt

att i övrigt taga befattning med allt, som berörda bidrag och lån röra kan;

att uppdraga åt lantbruksingeniör E.Berggren att upprätta sådana handlingar och kartor, som krävas för sökande och erhållande av föreskrivet bidrag och lån.

Karlsfält den 6 maj 1927

Edvard Olsson 10/160 mtl.n:r 12 och 1/80 mtl.n:r 14 Råby,

Julius Nilsson 3/60 mtl.n:r 12 och 1/44 mtl.17[5] Råby,

Holger Rosén 1/144 mtl.n:r 17 och 3/160 mtl.12[7],

Axel Palm 1/154 mtl.n:r 18 och n:r 14 Råby,

Nils Hansson 1/240 mtl.n:r 16[6],1/240 mtl.16[7],1/240 mtl.16[8] 1/240 mtl.16[9],1/240 mtl.16[10],1/240 mtl.16[11],2/220 mtl.16[12],1/240 mtl. 19[16],1/240 mtl.19[17],1/240 mtl.19[18].

Axel Nilsson 5/200 mtl.n:r 19 Råby,

Ola Olsson 3/16 mtl. n:r 3 Årröd.

Oskar Magnusson n:r 3 Årröd.

Att förestående åtta personer undertecknat ovanstående förening intyga:

Nils Persson. Olof Silverberg.

N.Jönssons sterbhus,Matilda Jönsson enl.fullmakt,3/16 mtl. n:15 51/420 mtl.n:r 16, 17/152 mtl. n:r 18 uti Råby.

/Vidimeras

ex officio

Ernst Berggren.

Avskrift.

I egenskap av sterbhusdelägare efter avlidne Godsägaren Nils Jönsson å Oscarsfarm befullmäktiga vi härmed hans änka Matilda Jönsson, eller den hon i sitt ställe förordnar att vid alla domstolar och ämbetsmyndigheter eller hos privata personer, där sådant kan ifrågakomma, bevaka och utföra boets talan, att försälja, bortlega eller förpanta boets egendom, lös som fast, att utfärda och underskriva i dylikt avseende erforderliga handlingar, att för boets räkning utfärda eller eljest påteckna växlar och andra lånehandlingar att för vår räkning lyfta och kvittera penningar, handlingar, varor m.m., samt att överhuvudtaget i alla avseenden, där vår rätt kan komma ifråga, handla å våra vägnar, försäkras

Oscarsfarm den 25 okt. 1927

C.H. Nordborg. Agda Nordborg.

Anna Jönsson. Anund Jönsson.

Ester Jönsson. Ellida Andersson.

Hilding Jönsson. Emil Andersson.

Egenhändiga namnteckningarne bevittna:

Nils Ohlsson. P. Holm

Sösdala. Sösdala.

Vidimeras:

Siri Persson.

/Vidimeras

ex officio

Ernst Berggren.

Avskrift.

Utdrag ur protokoll hållet vid sammanträde med delägarna i diknings-företaget "Torrläggning av mark till Carlsfälts gård m.fl. hemman av år 1927 uti Hörby socken av Malmöhus län."

- - - - - - - - - - - - - - - - -

§:1.

Till styrelse för företaget valdes herrar Hilding Jönsson, Edvard Olsson och Nils Hansson av vilka Hilding Jönsson utsågs till ordförande och kassör för företaget.

§:2.

Att justera protokollet utsågs herrar Ola Olsson och Axel Nilsson.

§:3.

Som ej något vidare fanns att anteckna förklarades samman-

trädet avslutat.

Carlsfält den 6 maj 1927

Hilding Jönsson.

Justeras:

Ola Olsson. Axel Nilsson.

Rätt utdraget intyga:

Gustaf Nilsson. K.Dallberg.

Avskrift. Utdrag ur protokoll hållet vid sammanträde med delägarne i dikningsföretaget "Torrläggning av mark till Carlsfälts gård m.fl.hemman av år 1927 uti Hörby socken av Malmöhus län.

- -

§:1.

Till styrelsemedlem efter herr Hilding Jönsson, som utträtt ur föreningen genom att sterbhuset efter herr Nils Jönsson försålt Carlsfälts gård till agronom Arthur Genfeldt, invaldes nye

ägaren, vilken även utsågs till ordförande och kassör för dikningsföretaget.

§:2.

Att justera dagens protokoll utsågs herrar Axel Palm och Ola Olsson.

§:3.

Som något vidare ej fanns att behandla förklarades sammanträdet avslutat.

Carlsfälts gård den 15 juli 1928

Arthur Genfeldt.

Justeras:

Ola Olsson. Axel Palm.

Rätt utdraget betyga:

Gustaf Nilsson. K.Dallberg.

Arvodesräkning

för laga syneförrättning för torrläggning av mark till Karlsfälts gård m.fl. hemman uti Hörby och Ö.Sallerups socknar av Frosta härad och Malmöhus län; upprättad enligt lantbruksingeniörstaxan av den 31/12 1920.

För lösen för förordnandet jämte kommissionsarvode	3:-	
" 15 st.kallelser à 50 öre	7:50	
" 2 st.sammanträdesdagar den 21/4,6/5	24:-	
För ägomätning,skala 1:4000:		
" mätningsområdets gränser 5.9 km. à 3:- kr.		17:70
" 131 st.ägofig.åker,medelareal 0.39 har à 24 öre	31:44	
" 50.685 har " " " " à 78 "	39:53	
" 1 st.ägofig.äng " 0.06 " à 5 "	0:05	
" 0.06 har " " " " à 146 "	0:09	
" 57 st.ägofig.imp. " 0.11 " à 5 "	2:85	
" 6.01 har " " " " à 78 "	4:69	78:65
" rubrik,skalor m.m.		4:-
För ytavvägning 56.755 har à 52 öre	29:51	
" 430 punkter à 4 öre	17:20	46:71
" begränsningskurva 5.9 km. à 2:50 kr.		14:75
" längdavvägning och jordundersökningar den 21,22/3,1/4,3/5		48:-
För arealuträkning,skala 1:4000,189 fig. à 5 öre	9:45	
" " " " 56.755 har à 10 "	5:68	15:13
För ägobeskrivning		5:67
" jordregisters utrönande		6:-
Trpt.		271:11

	Trpt.	271:11
För gradtabell		7:-
" uträkning av värde å ytenhet 132 fig. à 6 öre		7:92
" bestämmande av värdet före och efter 132 fig. à 12 öre		15:84
" profilkartan 5.3 km. à 3:50 kr.		18:55
" sektioner 105 st. à 28 öre	29:40	
" " 14 " à 17 "	2:38	
" 7 st.brotrummor à 5:- kr. + 3:-	56:-	
" 2 st.brunnar 1 st.ommurning à 3:- kr.	9:-	96:78
" skalor,rubrik m.m.		6:-
För hydrografisk utredning den 2/4		12:-
" bestämmande av dimensioner 1 km. à 6:- kr.	6:-	
2 " à 10:- "	20:-	
2.5 km. à 3:- kr.	7:50	33:50
" dikenas insättande å kartan		3:25
" grävningstabell		13:-
För kostnadsberäkning 5.3 km. à 4:50 kr.		23:85
därtill 0.1% av kostnaderna		37:-
" införande av höjdsiffror 430 st. à 1 öre		4:30
" ersättningslängd		6:50
" utlåtande		48:-
" kostnadsfördelningslängd		12:-
För kopia av plan- och profilkartan:		
" rubrik,skalor m.m.		7:-
" 189 fig. à 7 öre	13:23	
" 56.755 har à 14 öre	7:95	21:18
	Trpt.	644:78

Trpt.	644:78
därtill 25%	5:30
För 430 st.höjdlägestal à 2 öre	8:60
" diken å plankartan	5:50
" profilen 5.3 km. à 6:- kr.	31:80
" tvärsektioner och brotrummor lika föregående	75:78
därtill 30%	22:73
" rubrik,skalor m.m.	8:-
För avskrift av handlingar med inbindning	57:-
.....	859:49
För gode männen	45:20
" kallelsekostnad	5:25
" dagsverken	54:-
..... Summa kronor	963:94

Den, som med denna räkning icke åtnöjes, äger att inom tre månader härefter klander därå genom stämning till Frosta häradsrätt anställa.

Karlsfält den 5 maj 1927

Ernst Berggren.

Att delägarne erhållit ett lika lydande exemplar intyga:

Olof Silverberg. Nils Persson.

/Vidimeras

ex officio

Ernst Berggren.

Arvodesräkning

för upprättande av handlingar och kartor i och för sökande av lån från statens avdikningslånefond och bidrag från statens avdiknings-anslag för torrläggning av mark till Karlsfälts gård m.fl. hemman uti Hörby och Ö.Sallerups socknar av Frosta härad och Malmöhus län.

För översiktskarta		4:-
" betänkande		9:-
" tabellers upprättande den $\frac{25,26,27}{1}$ -28 = 3 dagar		36:-
" avskrift av handl.med inbindning		52:50
" kopia av plankartan,rubrik,skala m.m.		7:-
" 189 fig. à 7 öre	13:23	
" 56.755 har à 14 öre	7:95	21:18
" 430 st.höjdlägestal à 2 öre		8:60
" diken å plankartan		5:50
" kopia av profilkartan,rubrik,skalor m.m. ...	8:-	
" 5.3 km.längdprofil à 6:- kr.	31:80	
" tvärsektioner och brotrummor m.m.	75:78	
därtill 30%	22:73	
	138:31	
avgår 25% därav för profilrit.å kalkerväv	34:58	103:73
för skrivelser m.m.		6:-
" fastställelsebevis		5:-
	Summa kronor	258:51

Kvitteras

Lund den 4 juli 1928

Ernst Berggren.

Förutående Tjugotvå (22) derifrån sidan, vidimeras, ex officio

Ernst Berggren

Avskrift.

Protokoll, hållet vid sammanträde angående laga syneförrättning för torrläggning av mark till Karlsfälts gård m.fl.hemman.

År 1927 den 22 april inställde sig undertecknad, statens lantbruksingeniör å Karlsfälts gård för att på grund av nedan intagna förordnande handlägga en laga syneförrättning för torrläggning av mark till Karlsfälts gård m.fl.hemman uti Hörby socken av Frosta härad och Malmöhus län; och hade vederbörande sakägare genom särskilda kallelser underrättats om förrättningens företagande denna dag med anledning varav följande personer jämväl tillstädeskommo:

sökandena:

N.Jönsson för Karlsfälts gård genom sonen Hilding Jönsson.

Edvard Olsson för Råby N:12 och 14.

och av övriga sakägare:

Nils Hansson N:16 o 19 Råby.

Holger Rosèn N:12 o 17 do

Julius Nilsson N:12 o 17 do

Axel Palm N:14 o 18 do

Ordförande i Frosta härads vägstyrelse genom ledamoten Grosshandlaren Carl Lindqvist enl.fullmakt Bil.A.

Som gode män Herrar Nils Persson i Lyby och Olof Silverberg i

Fridhem, vilka bägge avlagt föreskriven ed såsom skiftesgodemän.

§:1.

Det för undertecknad utfärdade förordnandet jämte ansökan därom upplästes och hade lydelse, som följer Bil.B.

§:2.

På tillfrågan gjordes ej någon jävsanmälan mot vare sig förrättningsmannen eller gode männen. Ej heller ansågs något laga hinder förefinnas mot förrättningens handläggning.

§:3.

Förelades den i koncept upprättade plankartan över det vattenskadade området med därtill hörande profil.

§:4.

På tillfrågan om någon ville förena sig med sökandena förklarade sig Holger Rosén, Julius Nilsson och Nils Hansson härtill villiga, varom särskild förening upprättades. Bil.C.

§:5.

Sökandena yrkade få sin i företaget ingående mark torrlagd till lagenligt djup i och för höjande av jordens alstringsförmåga helst genom täckta diken i så stor utsträckning som möjligt.

§:6.

Nils Hansson yrkade att diket helst borde täckas ned till gränsen emellan honom och Axel Nilsson i Lyby.

§:7.

Det skulle antecknas,att den i företaget ingående allmänna vägtrumman hade tillkommit före år 1880.

§:8.

Som ej något vidare fanns att anteckna förklarades sammanträdet avslutat med tillkännagivande,att synemännen omedelbart skulle verkställa för sakens vidare utredning nödiga jordvärderingar och undersökningar,varefter sedan därpå grundade handlingar och förslag hunnit upprättas,nytt sammanträde kommer att hållas på samma ställe som detta,fredagen den 6 instundande maj kl.10 f.m.och skulle något vidare meddelande därom ej kungöras.

§:9.

Dagens protokoll upplästes.

Ort och tid som ovan

på tjänstens vägnar:

Ernst Berggren.

Biträdande gode män:

Nils Persson. Olof Silverberg.

Den 6 maj 1927

inställde sig åter på samma ställe föreskrivne synemän och följande sakägare och ombud:

Edvard Olsson för Råby N:12 o 14

Julius Nilsson för Råby N:12 o 17.

Holger Rosén för Råby N:12 o 17.

Axel Palm " do N:14 o18

Nils Hansson " do N:16 o 19

Axel Nilsson " do N:19.

Ola Olsson " Årröd N:3.

Oscar Magnusson do N:3.

Alexius Persson Råby N:7 o 8.

Nils Jönsson för Karlsfälts gård genom sonen Hilding Jönsson enl. fullmakt Bil.D.

Frosta härads vägstyrelse genom Herr Grosshandlaren Carl Lindqvist enligt förut inlämnad fullmakt.

§:10.

Vid förundersökningen hade Axel Nilsson i Lyby anmält sig vilja förena sig med sökandena, varför den förut ingångna föreningen av honom nu underskrevs. Bil.C.

§:11.

Alexius Persson ville framhålla att den honom tillhöriga marken, som gränsade intill Edvard Olsson redan förut vore täckdikad åt öster enligt en av lantbruksingeniör Åkerman upprättad karta av år 1872.

§:12.

Förelades de sedan förra sammanträdet upprättade handlingarna och förslaget.

§:13.

Avgavs följande utlåtande Bil.E.

§:14.

Herr Hilding Jönsson skulle å Karlsfälts gård förvara hithörande handlingar och kartor, samt utsågs till sammankallande för val av styrelse.

§:15.

Som ej något vidare fanns att anteckna förklarades förrättningen avslutad och sammanträdet upplöst.

§:16.

Dagens protokoll upplästes och arvodesräkningen avlämnades.

Ort och tid som ovan

på tjänstens vägnar:

Ernst Berggren.

Biträdande gode män:

Olof Silverberg. Nils Persson.

Bil.A.

Innehavaren befullmäktigas att Frosta härads vägstyrelses rätt och talan utföra och bevaka, vid det av Lantbruksingeniören E.Berggren utsatta sammanträde å Karlsfälts gård fredagen den 22 april kl.10 f.m.

Ombudets laga åtgärder godkännas.

Hammarlunda den 21 april 1927.

Måns Jönsson.

ordförande i vägstyrelsen.

(Sigill.)

Bil.B.

Till

Länsstyrelsen i Malmöhus län.

Undertecknade få härmed vördsamt anhålla om förordnande för vederbörlig lantbruksingeniör att enligt gällande vattenlag handlägga en laga syneförrättning för torrläggning av mark till Karlsfälts gård m.fl.hemman uti Hörby socken av Frosta härad och Malmöhus län.

Karlsfält den 6 april 1927.

N.Jönsson. Edvard Olsson.

RESOLUTION.

Herr lantbruksingeniören E.Berggren förordnas härigenom att, därest laga hinder ej möter, i behörig ordning företaga den i inneliggande ansökan omförmälda förrättning.

Malmö i landskansliet den 14 april 1927.

På länsstyrelsens vägnar:

T.Kinnman. T.THege.

Bil.C.

Förening

ingången vid laga synesammanträde för torrläggning av mark till Karlsfälts gård m.fl.hemman uti Hörby socken av Frosta härad och Malmöhus län.

Undertecknade vilja härmed förena sig och göra gemensam sak med sökandena till ovanskrivna laga syneförrättning.

Karlsfält den 22 april 1927.

Holger Rosén.

Julius Nilsson. Nils Hansson.

Bevittnas:

Nils Persson. Olof Silverberg.

I ovanstående förening instämmer:

Karlsfält den 6 maj 1927.

Axel Nilsson.

Bevittnas:

på tjänstens vägnar:

Ernst Berggren.

Bil.D.

Fullmakt.

Fullmakt för min son Hilding Jönsson att vid sammanträde å Carlsfälts gård rörande dikning å ägor tillhörande Carlsfälts gård m.fl.ägor utföra min talan,hållande jag för giltigt,vad han härutinnan lagligen gör och låter.

Oscarsfarm den 6 maj 1927.

N.Jönsson.

(Sigill).

Bil.E.

Utlåtande av synemännen vid den av Kungl.Maj:ts befallningshavanden i länet på därom gjord ansökan förordnade laga syneförrättningen för torrläggning av mark tillhörande Karlsfälts gård m.fl.hemman uti Hörby socken av Frosta härad och Malmöhus län.

Ifrågavarande företag, som avser nygrävning och i huvudsak rörläggning av mindre floddiken för bättre torrläggning av redan odlad jord i och för höjande av densammas alstringsförmåga tillhörande hemman i Råby och Årröds byar uti Frosta härad och Malmöhus län är enligt bestämmelserna i 7 kap.vattenlagen att anse såsom dikning.-

Något laga hinder mot företaget har ej kunnat utrönas.-

Den sidlända marken, som tillskyndas båtnad av dikningen har avfattats å hithörande plankarta, därvid begränsningslinien blivit så beräknad, att all den nedom denna linie eller kurva belägen mark ej under nuvarande förhållanden är torrlagd till det lagenliga djupet av 1.2 meter. Där kurva ej kunnat ernås har vattendelaren lagts till grund för områdets begränsning.-

Den i företaget ingående vattenskadade marken är till areal och beskaffenhet angiven i den upprättade Beskrivnings- och Häv-

deförteckningslängden.

Då ej någon överenskommelse om arbetets utförande och kostnadernas fördelning kunnat träffas,tillkom det synemännen att uppskatta värdet av den båtnad eller jordförbättring,som skulle komma att genom dikningens utförande tillskyndas den vattenskadade marken.-

Därvid hava synemännen gått så till väga,att sedan den vattenskadade markens höjdläge utrönts och densammas naturliga godhet och beskaffenhet genom jordborrningar och grävningar undersökts, varje ägofigur åsatts en gradbeteckning,som i kronor uttrycker huru mycket ägofiguren pr.hektar kan bliva värd efter företagets utförande,under förutsättning att den blir fullständigt torrlagd och återfinnas dessa värden i värderingslängden.-

Markens nuvarande värde däremot är huvudsakligen beroende dels av det blivande värdet efter torrläggningen d.v.s.av jordens naturliga godhet och beskaffenhet och dels av markens höjdläge i förhållande till den försumpande vattenytan i diket d.v.s.av markens nuvarande vattenskada.-

Mark med sådant höjdläge,att den ligger högre än kurvan för vattenskadan,sedan likväl nödigt avdrag för fall och sättning beräknats har höjdlägesgraden 1.o.-

Den anses sålunda vara värd 1.o av vad den såsom fullt torrlagd framdeles bör bliva värd d.v.s.den är alldeles oberoende av

dikningen.-

Den mark däremot, som ligger så lågt, att den nu ej kan vara värd något alls, har höjdlägesgraden 0 och i detta företag har denna grad blivit förlagd 0.1 meter under den vid undersökningstillfället varande vattenytan.-

Höjdskalan varierar således emellan dessa punkter 1.o och 0.o och de olika tiondedelsgraderna äro beroende av markens höjdläge.-

Beträffande markens värde efter dikningen, har denna värdering skett under förutsättning att marken skulle bliva fullständigt torrlagd.-

För all den mark, som så ej blir, har en reducering av de åsatta blivande värdena skett genom torrläggningsgrader, vilka beräknats efter samma grunder, som vad ovan beskrivits om höjdlägesgraderna.-

För övrigt hänvisas till värderingslängden, varest dessa grader återfinnas.-

I samma längd finnes även varje delägares båtnads eller förbättringsvärde.-

Företagets omfattning är beroende på ansökan, den ingångna föreningen och yrkandena i sammanträdesprotokollet §:5 och 6 samt vid synegången och utgör nygrävning och rörläggning av dikessträckorna å plan- och profilkartan samt i handlingarna betecknadd med litt. A-B, B-F-G, F-H, B-C, C-I och C-D samt nygrävning av dikessträc-

kan D-E.-

Förslag har även uppgjorts till öppna diken å samtliga dikessträckor med undantag av B-E-G,H-F och C-I,men då detta visat sig till och med bliva dyrare och mycket stor fördel skulle tillskyndas de delägare genom vars mark dikena gå,om dessa kunde göras täckta,hava synemännen ansett sig böra föreskriva,att alla dikessträckor skola göras täckta med undantag av avloppet D-E.-

Å plankartan äro dikenas lägen betecknade med en röd linie för rördike och två parallella röda linier för öppet dike. Å profilkartan däremot äro de öppna dikena betecknade med en röd bottenlinie och rördikena med två parallella röda linier.-

Å plankartan är markens höjdläge över horisontalplanet betecknad med blå siffror med decimaler.-

Då den öster om med intill A liggande marken tillhörande Alexius Persson å Roma gård visserligen har en obetydlig lutning mot väster och således skulle medtagits i företaget,men då denna mark enligt uppgift är täckdikad åt öster enligt en av f.lantbruksingenjör Åkerman upprättad täckdikningsplan,hava synemännen ansett lämpligt att befria denna mark för deltagande i detta företag.-

För att den beräknade jordförbättringen skall uppkomma är nödigt att dikningen verkställes i full överensstämmelse med det upprättade förslaget.-

Detta är upprättat med hänsyn tagen till framrinnande vatten-

mängd, markytans lutningsförhållande, jordens sättning och sammanhållande förmåga och annat, som på en ändamålsenlig anordning av dikningen kunnat inverka.-

Vattenområdena hava med ledning av ekonomiska kartverkets karta noga uppgåtts och befunnits utgöra:

Vid O	23	hektar
" B	65	"
" F	14	"
" G	5.5	"
" H	3.-	"
" 5+90	70.-	"
" 6+10	75.-	"
" 10+64	90.-	"
" 11+48	100.-	"
" C	140	"
" I	17	"
" 19	163	"

Avrinningen har beräknats till 1.o liter pr.sekund och hektar och rördimensionerna efter Hallins formel för vattnets hastighet $v=K^1 (1+\frac{1}{2} \frac{\sqrt{R}+\log.R}{2}) \sqrt{RI}$ med ett värde på den i formeln ingående koefficienten $K^1 = 60.-$

Efter dessa beräkningsgrunder och med de förefintliga fallförhållandena skulle således följande rördimensioner bliva nö-

diga:

för dikessträckan A-B ett 22.5 cm.(9") rör

"	B-F	"	22.5 cm.(9")	"
"	F-G	"	15 cm.(6")	"
"	F-H	"	15 cm.(6")	"
"	B-6+10	"	37.5 cm.(15")	"
"	6+10-10+64	"	30 cm.(12")	"
"	10+64-C	"	37.5 cm.(15")	"
"	C-I	"	20 cm.(8")	"
"	C-D	"	45 cm.(18")	"

För såväl den öppna dikessträckan D-E som även för övriga dikessträckor i alternativt förslag som öppna diken är en bottenbredd av 0.3 m.med sidoslänt av 1:1.25 fullt tillräckligt.-

Alla rör äro beräknade som fullgoda cementrör med falsar eller muffar och beräknats för gjutning å platsen i en blandning av 1:2.5:2.5.-

Vid A insättes ett intag av betong med lock och med snett stående galler enligt ritning.-

Vid 1+50, 51+36, 52+50, 54+80, 60+71, 3+50, 4+90, 6+10, 8+63, 10+64, 11+48, 13+70 och 70+66 insättas intagningsbrunnar av betong av 0.6 m.inre diameter med botten 0.5 meter under rörets underkant samt försedda med lock av armerade betongskivor med falsar och något kupig översida.-

Vid 15+87,15+97,19 och 21+60 insättas liknande brunnar,men med en inre diameter av 0.8 meter.-

Vid 22+5 kringmuras röret i betong,varjämte diket där nedom stensättes i botten och slänter på en längd av 2.- meter till en vertikal höjd av 1.o meter.-

För det alternativa förslaget som öppet å sträckan A-B-C-D-E har det varit nödigt föreskriva ombyggnader av enskilda vägtrummor vid 2+40,3+50,4+86,8+58,11+52,13+78,17+97 och 21+65 alla som rörtrummor med 0.6 meters rör,med undantag för trumman vid 21+65 som förlagts med 0.8 m.rör med frontmurar av betong.- Alternativt förslag har även uppgjorts till stentrummor,men hava dessa visat sig bliva lika dyra.-

I företaget ingå tvenne allmänna vägar vid 15+86-15+96 och vid 52+36-52+50.-

Under den förstnämnda lägges ett 45 cm.cementrör söder om den gamla med intagningsbrunnar å ömse sidor vid 15+86 och 15+96. För det alternativa förslaget kräves en fullständig ombyggnad antingen med ett 0.8 m.cementrör med frontmurar av betong eller som fullständig stentrumma 0.6x1.o.-

Enligt vad kunnat utrönas har denna vägtrumma tillkommit före år 1880,varför dikeslaget får bekosta rörläggningen eller alternativt nybyggnad av trumman.

Under den andra allmänna vägen vid F finnes f.n.ej någon

trumma,utan vägdiket avledes åt öster.- Denna väg är visserligen av senare datum än år 1880,men då ej någon trumma funnits anse synemännen att kostnaden för rörläggningen under denna väg även skall bekostas av de dikande.-

Vägstyrelsen äger rätt att själv ombesörja utförandet av arbetet,om ej denna hellre vill överlämna det till den dikande enligt vattenlagen 7 kap.7§.-

I alla rörledningar få ej några andra rör inkopplas med mindre än att brunnar enligt ovanstående beskrivning där insättas.-

I enlighet med 9 kap.49§ av vattenlagen skall ersättning utgå med fulla värdet för den mark,som åtgår till de öppna dikenas utvidgning.- Likaledes skall full ersättning lämnas för den förlust,skada och intrång som uppkommer genom de öppna dikenas vallar,vilken ersättning av synemännen beräknats till 15% av det blivande värdet av den mark,som beräknas åtgå för dikesvallarnas upplagsplats.-

I en särskild ersättningslängd finnas dessa ersättningar upptagna såväl för det egentliga förslaget som för det alternativa.-

Enligt bestämmelserna i 7 kap.21§ av vattenlagen,skall all mark,för vilken dikningen medför båtnad utgöra en samfällighet.-

I enlighet med bestämmelserna i 11 kap.95§ av vattenlagen åligger det sökandena, att innan arbetet påbörjas, till länsstyrelsen, som bidrag till kostnaderna för vattendomstolarnas organisation och verksamhet erlägga en summa av Trettio kronor 47 öre.-

Enligt Kungl.Maj:ts kungörelse om nummerbeteckning å nederbördsområdena den 13 april 1922 tillhör föreskrivna dikningsföretag N:96.

Jämlikt föreskrifterna i 10 kap.62§ av vattenlagen få synemännen angående ifrågavarande dikningsföretag vidare bestämma:

att det skall, om sökandena vilja fullfölja sin talan, utföras i fullständig överensstämmelse med ovanskrivna förslag, som noggrant skall följas vid arbetets utförande såväl med hänsyn till plan- som profilritningen;

att det må påbörjas så fort denna förrättning vunnit laga kraft och skall vara avslutat före 1932 års utgång;

att kostnaden för ej mindre dikningen än framtida underhållet av ifrågavarande dikessträckor skall utgå enligt var och en delägares båtnads eller förbättringsvärden, vilka återfinnas som deltagningsprocent i kostnadsfördelningslängden;

att arbetet skall å offentlig auktion eller genom infordrande av anbud överlämnas till utförande åt den minstbjudande, vilken därtill prövas lämplig, och med vilken kontrakt skall upp-

rättas enligt bestämmelserna i detta utlåtande och därtill höran-
de handlingar och kartor;entreprenören bör kunna sätta godkänd
borgen för sitt åtagande;

att de uppkastade dikesvallarna ej få läggas närmre dikeskanten
än 0.6 meter och ej i sammanhängande strängar utan med öpp-
ningar,där så erfordras för ytvattnets fria avlopp;

att utvidgningen av den öppna dikessträckan D-E endast skall ske
åt norr;

att innan rören nedläggas och innanrörsträngarna täckas med jord,
skola de besiktigas och godkännas av lantbruksingeniören i lä-
net eller dennes assistent;

att något avfallsvatten ej får insläppas i rörsträngen förr än det
renats genom minst en vattenlåsbrunn;

att någon sten ej får direkt läggas på rören;

att vid grävnings- eller ränsningsarbete så mycket vatten ej på en
gång får uppdämmas eller framsläppas,att fara för översvämning
eller annan skada därigenom kan uppstå;

att årliga ränsningar av öppet dike och av intag och trummor när så erfordras
skola verkställas;uppstår jordras eller annat,som hindrar vatt-
nets avlopp,skall dock detta genast undanskaffas,så att vatt-
net ej hindras i sitt lopp;

att företaget skall anses fullbordat,när det blivit avsynat och
godkänt av någon av föreskrivna tjänstemän;

att fixpunkter blivit inhuggna i jordfasta stenar i form av + vid avvägningspålen 0 på ett höjdläge av 15.00, vid 6 på ett höjdläge av 13.07, vid 15+30 på ett höjdläge av 7.02 och vid 21+60 på ett höjdläge av 5.42 alla över horisontalplanet;

att företagets benämning skall vara "torrläggning av mark till Karlsfälts gård m.fl. hemman av år 1927";

att förrättningskostnaden skall utgå efter deltagningsprocenten, men nu om så skulle erfordras av sökandena förskjutas.

Besvärshänvisning.

Är någon missnöjd med åtgärd eller beslut under syneförrättningen enligt 10 kap. vattenlagen eller vill han föra talan emot synemännens utlåtande, ingive inom sextio dagar från den dag förrättningen förklarats avslutad sina till Söderbygdens vattendomstol adress Stockholm ställda besvär.

I besvären skola fullständigt upptagas klagandens alla påståenden och skälen därtill och skola vid besvären fogas de handlingar klaganden vill åberopa till stöd för ändringssökandet.-

Sådana besvär skola ingivas i tre exemplar.

Karlsfält den 6 maj 1927.

på tjänstens vägnar:

Ernst Berggren.

Biträdande gode män:

Olof Silverberg. Nils Persson.

BESKRIVNINGS OCH HÄVDEFÖRTECKNINGSLÄNGD

Ägofigurens nr	Hemmanets nummer och namn, ägarens namn och ägofigurens beskrivning	Åker, tomter och dylikt			Äng och odlingsmark			Summa: Åker, tomter och dylikt			Summa: Äng och odlingsmark			Impedimenter		
		har	ar	kvm.	har	ar	kvm.	har	ar	kvm.	har	ar	kvm.	har	ar	kvm.
	Råby N:r.7.															
	Alexius Persson.															
1	åker imp.														36	-
2	do imp.														102	-
3	vattenhåla imp.														10	-
4	åker imp.														54	-
	10/160 mtl.Råby 12 9															
	Edvard Olsson,sök.															
5	åker		45	-												
6	stenröse imp.														03	50
7	åker		118	50												
8	do		19	-												
9	stenröse imp.														03	-
10	åker		06	-												
11	do		07	50												
12	stenröse imp.														01	50
13	do imp.														01	-
14a	do imp.														08	-
b	dike imp.														06	-
15	åker		181	-												
16	do		16	-												
17	do		29	-												
	Trpt.		422	-											225	-

Ägofigurens nr	Hemmanets nummer och namn, ägarens namn och ägofigurens beskrivning	Åker, tomter och dylikt			Äng och odlingsmark			Summa: Åker, tomter och dylikt			Summa: Äng och odlingsmark			Impedimenter		
		har	ar	kvm.	har	ar	kvm.	har	ar	kvm.	har	ar	kvm.	har	ar	kvm.
	Trpt.	4	22	-										2	25	-
18	åker		59	-												
19	do		20	-												
20	do		61	-												
21	äng					06	-									
22	tomt och trädg.		20	-												
23	väg imp.														02	-
24	åker		55	-												
25	do		36	-												
26	väg imp.							6	73	-		06	-		02	50
	1/80 mtl. Råby 14 3															
	Edvard Olsson, sök.															
27	åker		23	-												
28	do		56	-												
29	vattenhåla imp.														06	-
30	åker		45	-				1	24	-						
	3/160 mtl. Råby 12 8															
	Julius Nilsson.															
31	väg imp.														25	-
32	åker imp.														30	-
33	äng imp.														15	50
34	åker	1	08	-												
	Trpt.	1	08	-				7	97	-		06	-	3	06	-

BESKRIVNINGS OCH HÄVDEFÖRTECKNINGSLÄNGD

Ägofigurernas nr	Hemmanets nummer och namn, ägarens namn och ägofigurens beskrivning	Åker, tomter och dylikt			Äng och odlingsmark			Summa: Åker, tomter och dylikt			Summa: Äng och odlingsmark			Impedimenter		
		har	ar	kvm.	har	ar	kvm.	har	ar	kvm.	har	ar	kvm.	har	ar	kvm.
	Trpt.	1	08	-				7	97	-		06	-	3	06	-
35	stengärde imp.														01	50
36	åker	1	37	-												
37	do		80	-												
38	do		47	-				3	72	-						
	1/44 mtl.Råby 17 5															
	Julius Nilsson.															
39	åker		76	-												
40	do		71	-												
41	vattenhåla imp.														05	-
42a	väg imp.							1	47	-					17	-
	5/144 mtl.Råby 17 2															
	Herman Bengtsson.															
42b	åker		36	-												
43	do imp								36	-					05	50
	1/144 mtl.Råby 17 4															
	Holger Rosén.															
44	åker		10	50					10	50						
	3/160 mtl.Råby 12 7															
	Holger Rosén.															
45	stenröse imp.														03	50
46	åker	2	67	-												
	Trpt.	2	67	-				13	62	50		06	-	3	38	50

Ägofigurens nr	Hemmanets nummer och namn, ägarens namn och ägofigurens beskrivning	Åker, tomter och dylikt			Äng och odlingsmark			Summa						Impedimenter		
								Åker, tomter och dylikt			Äng och odlingsmark					
		har	ar	kvm.	har	ar	kvm.	har	ar	kvm.	har	ar	kvm.	har	ar	kvm.
	Trpt.	2	67	-				13	62	50		06	-	3	38	50
47	åker		60	-												
48a	tomt och trädg.		15	-											01	-
b	väg imp.														01	-
c	åker		10	-												
49	väg imp.							3	52	-					25	-
	Råby N:14 2															
	Axel Palm.															
50	åker		26	-												
51	do		47	-												
52	do		82	-												
53	väg och håla imp.														08	-
54	åker		81	-												
55	do		21	-												
56	do		25	-												
57	stenröse imp.														01	-
58	do imp.														07	-
59	åker		22	-												
60	do imp.														20	-
61	väg imp.														05	50
62	åker imp.														25	-
63	do		11	-												
	Trpt.	3	15	-				17	14	50		06	-	4	31	-

BESKRIVNINGS OCH HÄVDEFÖRTECKNINGSLÄNGD

Ägofigurernas nr	Hemmanets nummer och namn, ägarens namn och ägofigurens beskrivning	Åker, tomter och dylikt			Äng och odlingsmark			Summa						Impedimenter		
								Åker, tomter och dylikt			Äng och odlingsmark					
		har	ar	kvm.	har	ar	kvm.	har	ar	kvm.	har	ar	kvm.	har	ar	kvm.
	Trpt.	3	15	-				17	14	50		06	-	4	31	-
64	åker		89	-												
65	do		20	-												
66	do		04	-												
67	do		10	-												
68	do		29	-												
69	dike imp.							4	67	-					04	-
	1/154 mtl. Råby 18 4															
	Axel Palm.															
70	åker		31	-												
71	do		20	50												
72	do		03	-												
73	do		25	-												
74	do		07	7-					86	50						
	17/152 mtl. Råby 18 2															
	Nils Jönsson, sök.															
75	åker		15	-												
76	do		55	-												
77	do		06	50												
78	do		16	-												
79	do		30	-												
80	stenröse imp.														11	-
	Trpt.	1	22	50				22	68	-		06	-	4	46	-

Ägofigurens nr	Hemmanets nummer och namn, ägarens namn och ägofigurens beskrivning	Åker, tomter och dylikt			Äng och odlingsmark			Summa: Åker, tomter och dylikt			Summa: Äng och odlingsmark			Impedimenter		
		har	ar	kvm.	har	ar	kvm.	har	ar	kvm.	har	ar	kvm.	har	ar	kvm.
	Trpt.	1	22	50				22	68	-		06	-	4	46	-
81	stenröse imp.														05	-
82	åker		35	-												
83	do		23	-												
84	vattenhåla imp.														09	50
85	åker		02	50												
86	do		81	-												
87	dike imp.														06	-
88	stenröse imp.														15	-
89	åker		19	-												
90	do		45	-												
91	do		25	-												
92	stenröse imp.														08	-
93	do do														02	50
94	do do														02	-
95	åker		30	-												
96	do		21	-												
97	do		45	-												
98	vattenhåla imp.							4	49	-					07	-
	3/16 mtl. Råby 15 1															
	Nils Jönsson, sök.															
99	åker		45	-												
	Trpt.		45	-				27	17	-		06	-	5	01	-

BESKRIVNINGS OCH HÄVDEFÖRTECKNINGSLÄNGD

Ägofigurernas nr	Hemmanets nummer och namn, ägarens namn och ägofigurens beskrivning	Åker, tomter och dylikt			Äng och odlingsmark			Summa						Impedimenter		
								Åker, tomter och dylikt			Äng och odlingsmark					
		har	ar	kvm.	har	ar	kvm.	har	ar	kvm.	har	ar	kvm.	har	ar	kvm.
	Trpt.		45	-				27	17	-		06	-	5	01	-
100	stenröse imp.														03	-
101	do do														04	50
102	åker		35	-												
103	do		19	-												
104	do		65	-												
105	do		73	-												
106	stenröse imp.														07	-
107	dike imp.														04	50
108	åker		40	-												
109	vattenhåla imp.														06	-
110	åker		30	-												
111	do		61	-												
112	stenröse imp.														02	50
113	åker		41	-												
114	do		58	-												
115	do		129	-												
116	do		39	-												
117	stenröse imp.														14	-
118	åker		140	-												
119	do		40	-												
120	do		19	-												
	Trpt.		834	-				27	17	-		06	-	5	42	50

Ägofigurens nr	Hemmanets nummer och namn, ägarens namn och ägofigurens beskrivning	Åker, tomter och dylikt			Äng och odlingsmark			Summa: Åker, tomter och dylikt			Summa: Äng och odlingsmark			Impedimenter		
		har	ar	kvm.	har	ar	kvm.	har	ar	kvm.	har	ar	kvm.	har	ar	kvm.
	Trpt.	8	34	-				27	17	-		06	-	5	42	50
121	åker		24	50												
122	stenröse imp.														04	-
123	dike imp.							8	58	50					07	50
	~~6/240~~ 57/4320 mtl. Råby 16 13															
	Nils Jönsson, sök.															
124	åker		97	-												
125	do		55	-												
126	dike imp.														06	-
127	stenröse imp.														06	50
128	åker		69	-												
129	do		88	-												
130	do	1	24	-												
131	väg imp.							4	33	-					21	-
	1/240 mtl. Råby 16 6															
	Nils Hansson.															
132	åker		03	50					03	50						
	1/240 mtl. 16 7															
	Nils Hansson.															
133	åker		08	-												
134	do		04	50												
135	do		17	-					29	50						
	Trpt.							40	41	50		06	-	5	81	50

BESKRIVNINGS OCH HÄVDEFÖRTECKNINGSLÄNGD

Ägofigurernas nr	Hemmanets nummer och namn, ägarens namn och ägofigurens beskrivning	Åker, tomter och dylikt			Äng och odlingsmark			Summa: Åker, tomter och dylikt			Summa: Äng och odlingsmark			Impedimenter		
		har	ar	kvm.	har	ar	kvm.	har	ar	kvm.	har	ar	kvm.	har	ar	kvm.
	Trpt.							40	41	50		06	-	5	87	50
	1/240 mtl. Råby 16 8															
	Nils Hansson.															
136	åker		11	-												
137	do		15	-												
138	do		17	-												
139	do		13	-					56	-						
	1/240 mtl. Råby 16 9															
	Nils Hansson.															
140	åker		11	-												
141	stenröse imp.														01	50
142	åker		15	-												
143	do		43	-												
144	do		10	-					79	-						
	1/240 mtl. Råby 16 10															
	Nils Hansson.															
145	åker		07	-												
146	do		45	-												
147	do		06	-												
148	do		26	-					84	-						
	1/240 mtl. Råby 16 11															
	Nils Hansson.															
	Trpt.							42	60	50		06	-	5	89	-

Ägofigurens nr	Hemmanets nummer och namn, ägarens namn och ägofigurens beskrivning	Åker, tomter och dylikt			Äng och odlingsmark			Summa						Impedimenter		
								Åker, tomter och dylikt			Äng och odlingsmark					
		har	ar	kvm.	har	ar	kvm.	har	ar	kvm.	har	ar	kvm.	har	ar	kvm.
	Trpt.							42	60	50		06	-	5	89	-
149	åker		46	-												
150	do		05	-												
151	do		16	-												
152	do		34	-												
153	do		03	50				1	04	50						
	2/240 mtl. Råby 16 12															
	Nils Hansson.															
154	åker		08	-												
155	do		77	-												
156	do		70	-												
157	stenröse imp.														02	-
158	dike imp.														04	50
159	vattenhåla imp.							1	55	-					03	-
	1/240 mtl. Råby 19 16															
	Nils Hansson.															
160	åker		10	-					10	-						
	1/240 mtl. Råby 19 17															
	Nils Hansson.															
161	åker		03	-												
162	do		30	50												
163	do		21	-												
	Trpt.		54	50				45	30	-		06	-	5	98	50

BESKRIVNINGS OCH HÄVDEFÖRTECKNINGSLÄNGD

Ägofigurernas n:r	Hemmanets nummer och namn, ägarens namn och ägofigurens beskrivning	Åker, tomter och dylikt			Äng och odlingsmark			Summa						Impedimenter		
								Åker, tomter och dylikt			Äng och odlingsmark					
		har	ar	kvm.	har	ar	kvm.	har	ar	kvm.	har	ar	kvm.	har	ar	kvm.
	Trpt.		54	50				45	30	-		06	-	5	98	50
164	dike imp.								54	50					07	-
	1/240 mtl. Råby 19 18															
	Nils Hansson.															
165	åker		47	-												
166	do		40	-												
167	do		16	-				1	03	-						
	5/200 mtl Råby. 19 24															
	Axel Nilsson, sök.															
168	åker		06	-												
169	dike imp.														04	50
170	åker		51	-												
171	do		26	-					83	-						
	3/16 mtl. Årröd. 32 1															
	Ola Olsson.															
172	åker		46	-												
173	do		29	-												
174	do		15	-												
175	do		11	-												
176	do		28	-				1	29	-						
	37/512 mtl. Årröd n:3 17															
	Oscar Magnusson.															
	Trpt.							48	99	50		06	-	6	10	-

Ägofigurens nr	Hemmanets nummer och namn, ägarens namn och ägofigurens beskrivning	Åker, tomter och dylikt			Äng och odlingsmark			Summa						Impedimenter		
								Åker, tomter och dylikt			Äng och odlingsmark					
		har	ar	kvm.	har	ar	kvm.	har	ar	kvm.	har	ar	kvm.	har	ar	kvm.
	Trpt.							48	99	50		06	–	6	10	–
177	väg imp.														12	–
178	åker		33	–												
179	do		16	–												
180	do		05	–												
181	do		11	–												
182	do		13	50												
183	do		04	50												
184	do		10	–												
185	do		30	–												
186	do		46	–				1	69	–						
	Sma.							50	68	50		06	–	6	22	–

Karlsfält den 6 maj 1927.

på tjänstens vägnar:

Ernst Berggren.

VÄRDERINGSLÄNGD

Ägofigurens nr	Hemmanets nummer och namn, ägarens namn och ägofigurens beskrivning	Areal har	Areal ar	Areal kv.	Värde per har vid fullständ. torrläggn. Kr.	Före grävningen: Höjdläge-grad	Före grävningen: Värde pr hektar Kr.	Före grävningen: Värdet utgör Kr.	Före grävningen: Värdet utgör öre	Efter grävningen: Torrläggningsgrad	Efter grävningen: Värde pr hektar Kr.	Efter grävningen: Värdet utgör Kr.	Efter grävningen: Värdet utgör öre	Förbättringsvärde Kr.	Förbättringsvärde öre	Summa förbättringsvärde Kr.	Summa förbättringsvärde öre
	10/160 mtl.Råby 12 19																
	Edvard Olsson,sök.																
5	åker		45	-	1400	06	840	378	-	1	1400	630	-	252	-		
7	do	1	18	50	1400	07	980	1161	30	1	1400	1659	-	497	70		
8	do		19	-	1400	05	700	133	-	1	1400	266	-	133	-		
10	do		06	-	1400	04	560	33	60	09	1260	75	60	42	-		
11	do		07	50	1400	06	840	63	-	1	1400	105	-	42	-		
15	do	1	81	-	1400	05	700	1267	-	1	1400	2534	-	1267	-		
16	do		16	-	1400	06	840	134	40	1	1400	224	-	89	60		
17	do		29	-	1400	05	700	203	-	1	1400	406	-	203	-		
18	do		59	-	1400	03	420	247	80	08	1120	660	80	413	-		
19	do		20	-	1400	04	560	112	-	09	1260	252	-	140	-		
20	do		61	-	1400	03	420	256	20	08	1120	683	20	427	-		
21	äng		06	-	1400	02	280	16	80	09	1260	75	60	58	80		
22	tomt och trädgård		20	-	2000	04	800	160	-	1	2000	400	-	240	-		
24	åker		55	-	1400	02	280	154	-	09	1260	693	-	539	-		
25	do		36	-	1400	04	560	201	60	1	1400	504	-	302	40		
	Sma.	6	79	-				4521	70			9168	20	4646	50	4646	50
	1/80 mtl.Råby 14 3																
	Edvard Olsson,sök.																
27	åker		23	-	1400	05	700	161	-	1	1400	322	-	161	-		
28	do		56	-	1400	04	560	313	60	1	1400	784	-	470	40		
	Trpt.		79	-				474	60			1106	-	631	40	4646	50

Ägofigurens nr	Hemmanets nummer och namn, ägarens namn och ägofigurens beskrivning	Areal har	Areal ar	Areal kv.	Värde per har vid fullständ. torrläge. Kr.	Före grävningen: Höjdläge-grad	Före grävningen: Värde pr hektar Kr.	Före grävningen: Värdet utgör Kr.	Före grävningen: Värdet utgör öre	Efter grävningen: Torrläg-ningsgrad	Efter grävningen: Värde pr hektar Kr.	Efter grävningen: Värdet utgör Kr.	Efter grävningen: Värdet utgör öre	Förbätt-ringsvärde Kr.	Förbätt-ringsvärde öre	Summa förbätt-ringsvärde Kr.	Summa förbätt-ringsvärde öre
	Trpt.		79	-				474	60			1106	-	631	40	4646	50
30	åker		45	-	1400	03	420	189	-	1	1400	630	-	441	-		
	Sma.	1	24	-				663	60			1736	-	1072	40	1072	40
	3/60 mtl.Råby 12 8																
	Julius Nilsson.																
34	åker	1	08	-	1400	04	560	604	80	1	1400	1512	-	907	20		
36	do	1	37	-	1400	02	280	383	60	1	1400	1918	-	1534	40		
37	do		80	-	1400	03	420	336	-	1	1400	1120	-	784	-		
38	do		47	-	1400	06	840	394	80	1	1400	658	-	263	20		
	Sma.	3	72	-				1719	20			5208	-	3488	80	3488	80
	1/44 mtl.Råby 17 5																
	Julius Nilsson.																
39	åker		76	-	1400	08	1120	851	20	1	1400	1064	-	212	80		
40	do		71	-	1400	03	420	298	20	1	1400	994	-	695	80		
	Sma.	1	47	-				1149	40			2058	-	908	60	908	60
	5/144 mtl.Råby 17 2																
	Herman Bengtsson.																
42b	åker		36	-	1400	07	980	352	80	1	1400	504	-	151	20		
	Sma.		36	-				352	80			504	-	151	20	151	20
	1/144 mtl.Råby 17 4																
	Holger Rosén.																
44	åker		1050		1400	08	1120	117	60	1	1400	147	-	29	40		
	Trpt.		1050					117	60			147	-	29	40	10267	50

VÄRDERINGSLÄNGD

Ägofigurens nr	Hemmanets nummer och namn, ägarens namn och ägofigurens beskrivning	Areal har	Areal ar	Areal kv.	Värde per har vid fullständ. torrläge. Kr.	Före grävningen Höjdläge-grad	Före grävningen Värde pr hektar Kr.	Före grävningen Värdet utgör Kr.	Före grävningen Värdet utgör öre	Efter grävningen Torrläg-ningsgrad	Efter grävningen Värde pr hektar Kr.	Efter grävningen Värdet utgör Kr.	Efter grävningen Värdet utgör öre	Förbätt-ringsvärde Kr.	Förbätt-ringsvärde öre	Summa förbätt-ringsvärde Kr.	Summa förbätt-ringsvärde öre
	Trpt.		10	50				117	60			147	-	29	40	102	67 50
	Sma.		10	50				117	60			147	-	29	40	29	40
	3/160 mtl. Råby 12 7																
	Holger Rosén.																
46	åker	2	67	-	1400	06	840	2242	80	1	1400	3738	-	1495	20		
47	do		60	-	1400	04	560	336	-	1	1400	840	-	504	-		
48a	tomt och trädg.		15	-	2000	06	1200	180	-	1	2000	300	-	120	-		
c	åker		10	-	1400	04	560	56	-	1	1400	140	-	84	-		
	Sma.	3	52	-				2814	80			5018	-	2203	20	2203	20
	4/80 mtl. Råby 14 2 .																
	Axel Palm.																
50	åker		26	-	1400	07	980	254	80	1	1400	364	-	109	20		
51	do		47	-	1400	06	840	394	80	1	1400	658	-	263	20		
52	do		82	-	1400	05	700	574	-	1	1400	1148	-	574	-		
54	do		81	-	1400	08	1120	907	20	1	1400	1134	-	226	80		
55	do		21	-	1400	06	840	176	40	1	1400	294	-	117	60		
56	do		25	-	1400	08	1120	280	-	1	1400	350	-	70	-		
59	do		22	-	1400	06	840	184	80	1	1400	308	-	123	20		
63	do		11	-	1400	09	1260	138	60	1	1400	154	-	15	40		
64	do		89	-	1400	07	980	872	20	1	1400	1246	-	373	80		
65	do		20	-	1400	08	1120	224	-	1	1400	280	-	56	-		
66	do		04	-	1400	06	840	33	60	1	1400	56	-	22	40		
	Trpt.	4	28	-				4040	40			5992	-	1951	60	12500	10

Ägofigurens nr	Hemmanets nummer och namn, ägarens namn och ägofigurens beskrivning	Areal har	Areal ar	Areal kv.	Värde per har vid fullständ. torrläge Kr.	Före grävningen Höjdläge-grad	Före grävningen Värde pr hektar Kr.	Före grävningen Värdet utgör Kr.	Före grävningen Värdet utgör öre	Efter grävningen Torrläg-ningsgrad	Efter grävningen Värde pr hektar Kr.	Efter grävningen Värdet utgör Kr.	Efter grävningen Värdet utgör öre	Förbätt-ringsvärde Kr.	Förbätt-ringsvärde öre	Summa förbätt-ringsvärde Kr.	Summa förbätt-ringsvärde öre
	Trpt.	4	28	-				4040	40			5992	-	1951	60	12500	10
67	åker		10	-	1400	05	700	70	-	1	1400	140	-	70	-		
68	do		29	-	1400	08	1120	324	80	1	1400	406	-	81	20		
	Sma.	4	67	-				4435	20			6538	-	2102	80	2102	80
	1/154 mtl. Råby 18 4																
	Axel Palm.																
70	åker		31	-	1400	08	1120	347	20	1	1400	434	-	86	80		
71	do		20	50	1400	06	840	172	20	1	1400	287	-	114	80		
72	do		03	-	1400	07	980	29	40	1	1400	42	-	12	60		
73	do		25	-	1400	06	840	210	-	1	1400	350	-	140	-		
74	do		07	-	1400	08	1120	78	40	1	1400	98	-	19	60		
	Sma.		86	50				837	20			1211	-	373	80	373	80
	17/152 mtl. Råby 18 2																
	Nils Jönsson, sök.																
75	åker		15	-	1400	08	1120	168	-	1	1400	210	-	42	-		
76	do		55	-	1400	05	700	385	-	1	1400	770	-	385	-		
77	do		06	50	1400	06	840	54	60	1	1400	91	-	36	40		
78	do		16	-	1400	08	1120	179	20	1	1400	224	-	44	80		
79	do		30	-	1400	07	980	294	-	1	1400	420	-	126	-		
82	do		35	-	1400	08	1120	392	-	1	1400	490	-	98	-		
83	do		23	-	1400	08	1120	257	60	1	1400	322	-	64	40		
85	do		02	50	1400	06	840	21	-	1	1400	35	-	14	-		
	Trpt.	1	83	-				1751	40			2562	-	810	60	14976	70

VÄRDERINGSLÄNGD

Ägofigurernas nr	Hemmanets nummer och namn, ägarens namn och ägofigurens beskrivning	Areal har	Areal ar	Areal kv.	Värde per har vid fulleänd. torrläggn. Kr.	Före grävningen Höjdläge-grad	Före grävningen Värde pr hektar Kr.	Före grävningen Värdet utgör Kr.	Före grävningen Värdet utgör öre	Efter grävningen Torrläggningsgrad	Efter grävningen Värde pr hektar Kr.	Efter grävningen Värdet utgör Kr.	Efter grävningen Värdet utgör öre	Förbättringsvärde Kr.	Förbättringsvärde öre	Summa förbättringsvärde Kr.	Summa förbättringsvärde öre
	Trpt.	1	83	-				1751	40			2562	-	810	60	14976	70
86	åker		81	-	1400	06	840	680	40	1	1400	1134	-	453	60		
89	do		19	-	1400	04	560	106	40	1	1400	266	-	159	60		
90	do		45	-	1400	05	700	315	-	1	1400	630	-	315	-		
91	do		25	-	1400	09	1260	315	-	1	1400	350	-	35	-		
95	do		30	-	1400	08	1120	336	-	1	1400	420	-	84	-		
96	do		21	-	1400	08	1120	235	20	1	1400	294	-	58	80		
97	do		45	-	1400	05	700	315	-	1	1400	630	-	315	-		
	Sma.	4	49	-				4054	40			6286	-	2231	60	2231	60
	3/16 mtl. Råby 15 1																
	Nils Jönsson, sök.																
99	åker		45	-	1400	08	1120	504	-	1	1400	630	-	126	-		
102	do		35	-	1400	08	1120	392	-	1	1400	490	-	98	-		
103	do		19	-	1400	08	1120	212	80	1	1400	266	-	53	20		
104	do		65	-	1400	05	700	455	-	1	1400	910	-	455	-		
105	do		73	-	1400	06	840	613	20	1	1400	1022	-	408	80		
108	do		40	-	1400	06	840	336	-	1	1400	560	-	224	-		
110	do		30	-	1400	08	1120	336	-	1	1400	420	-	84	-		
111	do		61	-	1400	06	840	512	40	1	1400	854	-	341	60		
113	do		41	-	1400	06	840	344	40	1	1400	574	-	229	60		
114	do		58	-	1400	05	700	406	-	1	1400	812	-	406	-		
115	do	1	29	-	1400	05	700	903	-	1	1400	1806	-	903	-		
	Trpt.	5	96	-				5014	80			8344	-	3329	20	17208	30

Ägofigurens nr	Hemmanets nummer och namn, ägarens namn och ägofigurens beskrivning	Areal har	Areal ar	Areal kv.	Värde per har vid fulländ. torrläggn. Kr.	Före grävningen Höjdläge-grad	Före grävningen Värde pr hektar Kr.	Före grävningen Värdet utgör Kr.	Före grävningen Värdet utgör öre	Efter grävningen Torrläggningsgrad	Efter grävningen Värde pr hektar Kr.	Efter grävningen Värdet utgör Kr.	Efter grävningen Värdet utgör öre	Förbättringsvärde Kr.	Förbättringsvärde öre	Summa förbättringsvärde Kr.	Summa förbättringsvärde öre
	Trpt.	5	96	-				5014	80			8344	-	3329	20	17208	30
116	åker		39	-	1400	05	700	273	-	1	1400	546	-	273	-		
118	do	1	40	-	1600	04	640	896	-	09	1440	2016	-	1120	-		
119	do		40	-	1600	05	800	320	-	1	1600	640	-	320	-		
120	do		19	-	1600	06	960	182	40	1	1600	304	-	121	60		
121	do		24	50	1600	09	1440	352	80	1	1600	392	-	39	20		
	Sma.	8	58	50				7039	-			12242	-	5203	-	5203	-
	51/420 ~~6/240~~ mtl. Råby 16 13																
	Nils Jönsson, sök.																
124	åker		97	-	1600	05	800	776	-	1	1600	1552	-	776	-		
125	do		55	-	1600	05	800	440	-	1	1600	880	-	440	-		
128	do		69	-	1400	05	700	483	-	1	1400	966	-	483	-		
129	do		88	-	1400	07	980	862	40	1	1400	1232	-	369	60		
130	do	1	24	-	1400	06	840	1041	60	1	1400	1736	-	694	40		
	Sma.	4	33	-				3603	-			6366	-	2763	-	2763	-
	1/240 mtl. Råby 16 6																
	Nils Hansson.																
132	åker		03	50	1400	09	1260	44	10	1	1400	49	-	4	90		
	Sma.		03	50				44	10			49	-	4	90	4	90
	1/240 mtl. Råby 16 7																
	Nils Hansson.																
133	åker		08	-	1400	09	1260	100	80	1	1400	112	-	11	20		
	Trpt.		08	-				100	80			112	-	11	20	25179	20

VÄRDERINGSLÄNGD

Ägofigurens nr	Hemmanets nummer och namn, ägarens namn och ägofigurens beskrivning	Areal har	Areal ar	Areal kv.	Värde per har vid fullständ. torrläggn. Kr.	Före grävningen Höjdläge-grad	Före grävningen Värde pr hektar Kr.	Före grävningen Värdet utgör Kr.	Före grävningen Värdet utgör öre	Efter grävningen Torrläggningsgrad	Efter grävningen Värde pr hektar Kr.	Efter grävningen Värdet utgör Kr.	Efter grävningen Värdet utgör öre	Förbättringsvärde Kr.	Förbättringsvärde öre	Summa förbättringsvärde Kr.	Summa förbättringsvärde öre
	Trpt.		08	-				100	80			112	-	11	20	25179	20
134	åker		04	50	1400	06	840	37	80	1	1400	63	-	25	20		
135	do		17	-	1400	08	1120	190	40	1	1400	238	-	47	60		
	Sma.		29	50				329	-			413	-	84	-	84	-
	8 1/240 mtl. Råby 16																
	Nils Hansson.																
136	åker		11	-	1400	06	840	92	40	1	1400	154	-	61	60		
137	do		15	-	1400	05	700	105	-	1	1400	210	-	105	-		
138	do		17	-	1400	08	1120	190	40	1	1400	238	-	47	60		
139	do		13	-	1400	08	1120	145	60	1	1400	182	-	36	40		
	Sma.		56	-				533	40			784	-	250	60	250	60
	9 1/240 mtl. Råby 16																
	Nils Hansson.																
140	åker		11	-	1400	06	840	92	40	1	1400	154	-	61	60		
142	do		15	-	1400	08	1120	168	-	1	1400	210	-	42	-		
143	do		43	-	1400	05	700	301	-	1	1400	602	-	301	-		
144	do		10	-	1400	06	840	84	-	1	1400	140	-	56	-		
	Sma.		79	-				645	40			1106	-	460	60	460	60
	10 1/240 mtl. Råby 16																
	Nils Hansson.																
145	åker		07	-	1400	06	840	58	80	1	1400	98	-	39	20		
146	do		45	-	1400	05	700	315	-	1	1400	630	-	315	-		
	Trpt.		52	-				373	80			728	-	354	20	25974	40

Ägofigurens nr	Hemmanets nummer och namn, ägarens namn och ägofigurens beskrivning	Areal har	Areal ar	Areal kv.	Värde per har vid fullständ. torrläggn. Kr.	Före grävningen Höjdläge grad	Före grävningen Värde pr hektar Kr.	Före grävningen Värdet utgör Kr.	Före grävningen Värdet utgör öre	Efter grävningen Torrläggningsgrad	Efter grävningen Värde pr hektar Kr.	Efter grävningen Värdet utgör Kr.	Efter grävningen Värdet utgör öre	Förbättringsvärde Kr.	Förbättringsvärde öre	Summa förbättringsvärde Kr.	Summa förbättringsvärde öre
	Trpt.		52	-				373	80			728	-	354	20	25974	40
147	åker		06	-	1400	08	1120	67	20	1	1400	84	-	16	80		
148	do		26	-	1400	06	840	218	40	1	1400	364	-	145	60		
	Sma.		84	-				659	40			1176	60	516	60	516	60
	1/240 mtl.Råby 16 11																
	Nils Hansson.																
149	åker		46	-	1400	06	840	386	40	1	1400	644	-	257	60		
150	do		05	-	1400	05	700	35	-	1	1400	70	-	35	-		
151	do		16	-	1400	08	1120	179	20	1	1400	224	-	44	80		
152	do		34	-	1400	05	700	238	-	1	1400	476	-	238	-		
153	do		03	50	1400	06	840	29	40	1	1400	49	-	19	60		
	Sma.	1	04	50				868	-			1463	-	595	-	595	-
	2/240 mtl.Råby 16 12																
	Nils Hansson.																
154	åker		08	-	1600	07	1120	89	60	1	1600	128	-	38	40		
155	do		77	-	1600	07	1120	862	40	1	1600	1232	-	369	60		
156	do		70	-	1600	07	1120	784	-	1	1600	1120	-	336	-		
	Sma.	1	55	-				1736	-			2480	-	744	-	744	-
	1/240 mtl.Råby 19 16																
	Nils Hansson.																
160	åker		10	-	1400	08	1120	112	-	1	1400	140	-	28	-		
	Sma.		10	-				112	-			140	-	28	-	28	-
	Trpt.															27858	-

VÄRDERINGSLÄNGD

Ägofigurernas nr	Hemmanets nummer och namn, ägarens namn och ägofigurens beskrivning	Areal har	Areal ar	Areal kv.	Värde per har vid fullständ. torrläggn. Kr.	Före grävningen Höjdlägesgrad	Före grävningen Värde pr hektar Kr.	Före grävningen Värdet utgör Kr.	Före grävningen Värdet utgör öre	Efter grävningen Torrläggningsgrad	Efter grävningen Värde pr hektar Kr.	Efter grävningen Värdet utgör Kr.	Efter grävningen Värdet utgör öre	Förbättringsvärde Kr.	Förbättringsvärde öre	Summa förbättringsvärde Kr.	Summa förbättringsvärde öre
	Trpt.															27858	–
	17. 1/240 mtl. Råby 19																
	Nils Hansson.																
161	åker		03	–	1400	08	1120	33	60	1	1400	42	–	840			
162	do		30	50	1400	06	840	256	20	1	1400	427	–	170	80		
163	do		21	–	1400	07	980	205	80	1	1400	294	–	88	20		
	Sma.		54	50				495	60			763	–	267	40	267	40
	18 1/240 mtl. Råby 19																
	Nils Hansson.																
165	åker		47	–	1400	08	1120	526	40	1	1400	658	–	131	60		
166	do		40	–	1400	07	980	392	–	1	1400	560	–	168	–		
167	do		16	–	1400	07	980	156	80	1	1400	224	–	67	20		
	Sma.	1	03	–				1075	20			1442	–	366	80	366	80
	5/240 mtl Råby. 1924																
	Axel Nilsson, sök.																
168	åker		06	–	1400	07	980	58	80	1	1400	84	–	25	20		
170	do		51	–	1400	06	840	428	40	1	1400	714	–	285	60		
171	do		26	–	1400	08	1120	291	20	1	1400	364	–	72	80		
	Sma.		83	–				778	40			1162	–	383	60	383	60
	3/16 mtl Årröd. 32'																
	Ola Olsson.																
172	åker		46	–	1400	06	840	386	40	1	1400	644	–	257	60		
	Trpt.		46	–				386	40			644	–	257	60	28875	80

Ägofigurens nr	Hemmanets nummer och namn, ägarens namn och ägofigurens beskrivning	Areal har	Areal ar	Areal kv.	Värde per har vid fulländ. torrläggn. Kr.	Före grävningen Höjdläge-grad	Före grävningen Värde pr hektar Kr.	Före grävningen Värdet utgör Kr.	Före grävningen Värdet utgör öre	Efter grävningen Torrläg-ningsgrad	Efter grävningen Värde pr hektar Kr.	Efter grävningen Värdet utgör Kr.	Efter grävningen Värdet utgör öre	Förbätt-ringsvärde Kr.	Förbätt-ringsvärde öre	Summa förbätt-ringsvärde Kr.	Summa förbätt-ringsvärde öre
	Trpt.		46	-				386	40			644	-	257	60	288	75 80
173	åker		29	-	1400	07	980	284	20	1	1400	406	-	121	80		
174	do		15	-	1400	08	1120	168	-	1	1400	210	-	42	-		
175	do		11	-	1400	06	840	92	40	1	1400	154	-	61	60		
176	do		28	-	1400	08	1120	313	60	1	1400	392	-	78	40		
	Sma.	1	29	-				1244	60			1806	-	561	40	561	40
37/572 mfl.	Årröd N:3. 17																
	Oscar Magnusson.																
178	åker		33	-	1600	06	960	316	80	1	1600	528	-	211	20		
179	do		16	-	1600	08	1280	204	80	1	1600	256	-	51	20		
180	do		05	-	1600	08	1280	64	-	1	1600	80	-	16	-		
181	do		11	-	1600	06	960	105	60	1	1600	176	-	70	40		
182	do		13	50	1600	06	960	129	60	1	1600	216	-	86	40		
183	do		04	50	1600	08	1280	57	60	1	1600	72	-	14	40		
184	do		10	-	1600	07	1120	112	-	1	1600	160	-	48	-		
185	do		30	-	1600	05	800	240	-	1	1600	480	-	240	-		
186	do		46	-	1600	06	960	441	60	1	1600	736	-	294	40		
	Sma.	1	69	-				1672	-			2704	-	1032	-	1032	-
														Summa.		3046	20

Karlsfält den 6 maj 1927.

på tjänstens vägnar:

Ernst Berggren.

Biträdande

VÄRDERINGSLÄNGD

Ägofigurens nr	Hemmanets nummer och namn, ägarens namn och ägofigurens beskrivning	Areal			Värde per har vid fullständ. torrläge.	Före grävningen				Efter grävningen				Förbättringsvärde		Summa förbättringsvärde	
		har	ar	kv.	Kr.	Höjdläge-grad	Värde pr hektar Kr.	Värdet utgör Kr.	öre	Torrläggningsgrad	Värde pr hektar Kr.	Värdet utgör Kr.	öre	Kr.	öre	Kr.	öre
	gode män:																
		Nils Persson.								Olof Silverberg.							

Ägofigurens nr	Hemmanets nummer och namn, ägarens namn och ägofigurens beskrivning	Areal			Värde per har vid fullständ. torrläggn.	Före grävningen				Efter grävningen				Förbättringsvärde		Summa förbättringsvärde	
		har	ar	kv.	Kr.	Höjdläsegrad	Värde pr hektar Kr.	Värdet utgör Kr.	öre	Torrläggningsgrad	Värde pr hektar Kr.	Värdet utgör Kr.	öre	Kr.	öre	Kr.	öre

KOSTNADSFÖRSLAG

Läge	Längdm.	Arbete m. m.	antal	à Kronor	Kostnad Kr.	Kostnad öre	Summa Kostnad Kr.	Summa Kostnad öre
		Dikessträckan A–B.						
0–3+50	336	22.5 cm.(9") rör lm.	336	2.–	672	–		
		för grävning, rörens läggning och						
		igenfyllning lm.	336	1.25	420	–		
0		intag av betong med galler och						
		lock samt stensättning enl. rit-						
		ning st.	1	60.–	60	–		
1+50		intagningsbrunn, se nedan			40	–		
					1192	–		
		för oförutsedda fall m.m.			108	–	1300	–
		Dikessträckan B–E–G och F–H.						
3+50=50–52+ +50	250	22.5 cm.(9") rör lm.	250	2.–	500	–		
		för grävning m.m. lm.	250	1.50	375	–		
		" ökad svårighet under väg,						
		och densammas skärvning			20	–		
52+50–54+80	230	15 cm.(6") rör lm.	230	1.25	287	50		
		för grävning m.m. lm.	230	1.–	230	–		
(52+50)60–60 +71	71	15 cm.(6") rör lm.	71	1.25	88	75		
		för grävning m.m. lm.	71	1.–	71	–		
51+36, 52+36,		intagningsbrunnar av betong med						
52+50, 54+80		0.6 m. inre diam. med botten 0.5						
och 60+71		m. under rörets underkant samt						
		Trpt.			1572	25	1300	–

Läge	Längdm.	Arbete m. m.		antal	à Kronor	Kostnad Kr.	Kostnad öre	Summa Kostnad Kr.	Summa Kostnad öre
		Trpt.				157	225	1300	-
		försedda med lock av armerade betongskivor med falsar och något kupig översida.	st.	5	40.-	200	-		
						177	225		
		för oförutsedda fall m.m.				17	775	1950	-
		Dikessträckan B-C och C-I.							
3+50-6+10	260	37.5 cm.(15") rör	lm.	260	3.50	910	-		
		för grävning m.m.	lm.	260	4.-	1040	-		
6+10-10+64	454	30 cm.(12") rör	lm.	454	2.50	1135	-		
		för grävning m.m.	lm.	454	1.25	567	50		
10+64-15+87	523	37.5 cm.(15") rör	lm.	523	3.50	1830	50		
		för grävning m.m.	lm.	523	1.50	784	50		
(15+87)70-70+66	66	20 cm.(8") rör	lm.	66	1.50	99	-		
		för grävning m.m.	lm.	66	1.25	82	50		
3+50,4+90,6+10,8+63,10+64,11+48,13+70 och I		intagningsbrunnar av betong liksom föregående	st.	8	40.-	320	-		
						6769	-		
		för oförutsedda fall m.m.				671	-	7440	-
		Dikessträckan C-D-E.							
15+87-22+5	618	45 cm.(18") rör	lm.	618	5.-	3090	-		
		för grävning m.m.	lm.	618	3.-	2224	80		
		Trpt.				5314	80	10690	-

KOSTNADSFÖRSLAG

Läge	Längdm.	Arbete m. m.	antal	à Kronor	Kostnad Kr.	Kostnad öre	Summa Kostnad Kr.	Summa Kostnad öre
	618	Trpt.			5314	80	10690	-
15+87-15+97		försvårat arbete under väg med						
		skärvning.			100	-		
15+87, 15+97,		intagningsbrunnar lika föregåen-						
19, 21+60		de men med en inre diam.av 0.8						
		m. st.	4	60.-	240	-		
22+5		ommurning av rör med stensätt-						
		ning enligt ritn.			40	-		
22+5-23+50	145	mylla på grus och ngt.sten. kbm.	200	0.80	160	-		
					5854	80		
		för jordersättning 19.60						
		" ersättn.för vallar 11.70			3130			
		för oförutsedda fall m.m.			5739	90	6460	-
				Summa.			17150	-

Läge	Längdm.	Arbete m. m.		antal	à Kronor	Kostnad Kr.	Kostnad öre	Summa Kostnad Kr.	Summa Kostnad öre
		Alternativt förslag.							
		Dikessträckan B-F-G och F-H. (täckt).							
		Lika föregående						1950	-
		Dikessträckan C-I (täckt).							
(15+87)70-70 +66	66	20 cm. (8"). rör	lm.	66	1.50	99	-		
		för grävning m.m.	lm.	66	1.25	82	50		
I		intagningsbrunn	st.	1	40.-	40	-		
70		ommurning av utlopp				20	-		
						241	50		
		för oförutsedda fall				28	50	270	-
		Dikessträckan A-B-C-D-E.							
0-2	200	mylla på grus och sten	kbm.	700	1.25	875	-		
2-6	400	do do do	kbm.	2750	2.-	5500	-		
6-12	600	do do do	kbm.	1250	1.25	1562	50		
12-15+86	386	do do ngt. sten.	kbm.	900	1.-	900	-		
15+86-22+80	694	do do sten.	kbm.	1650	1.25	2062	50		
2+40, 3+50 och 4+86		ombyggnad av enskilda vägtrummor (specialförslag nedan)	st.	3	500-	1500	-		
8+58, 11+52, 13+78, 17+97		ombyggnad av enskilda vägtrummor (specialförslag nedan)	st.	4	300.-	1200	-		
21+65				1	320.-	320	-		
15+86-15+96		ombyggnad av bygdevägatrumma							
			Trpt.			13920	-	2222	-

KOSTNADSFÖRSLAG

Läge	Längdm.	Arbete m. m.		antal	à Kronor	Kostnad Kr.	Kostnad öre	Summa Kostnad Kr.	Summa Kostnad öre
			Trpt.			13920	-	2220	-
		förslag se nedan				1000	-		
		för jordersättning	832:-						
		" ersättning för val-							
		lar	407:10			1239	10		
						1615	10		
		för oförutsedda fall m.m.				147	90	1763	0 -
		Summa					U	1985	0 -
		Ägovägstrumma litt.A av 0.6 m.rör							
		grävn.utöver kanalsekt.	kbm.	3	2	6	-		
		0.6 m.(24") cementrör m.flens	lm.	4	15	60	-		
		rörens läggning	lm.	4	2.50	10	-		
		frontmurar av betong	kbm.	7.5	25.-	187	50		
		stensättning	kvm.	11	2.-	22	-		
		vägbanans iordningsställande				14	50	300	-
		Ägovägstrumma litt.B av 0.6 m.rör							
		grävn.utöver kanalsekt.	kbm.	5	2.50	12	50		
		0.6 m.(24") cementrör m.flens	lm.	4	15.-	60	-		
		rörens läggning	lm.	4	2.50	10	-		
		forntmurar	kbm.	15	25.-	375	-		
		stensättning	kvm.	11	2.-	22	-		
		vägbanans iordningsställande				20	50	500	-

Läge	Längdm.	Arbete m. m.		antal	à Kronor	Kostnad Kr.	Kostnad öre	Summa Kostnad Kr.	Summa Kostnad öre
		Landsvägstrumma av rör vid 15+86							
		grävn.utöver kanalsekt.	kbm.	7	2.50	17	50		
		0.8 m.cementrör m.flens	lm.	8	20.-	160	-		
		rörens läggning	"	8	3.-	24	-		
		frontmurar av betong	kbm.	23	25.-	575	-		
		stensättning	kvm.	19	2.-	38	-		
		stenkäglor	st.	4	5.-	20	-		
		räck å båda sidor				120	-		
		vägbanans iordningsställande				45	50	1000	-
		Ägovägstrumma litt.C.							
		grävn.utöver kanalsekt.	kbm.	3	2.-	6	-		
		0.8 m.cementrör m.flens	lm.	4	20.-	80	-		
		rörens läggning	"	4	3.-	12	-		
		frontmurar av betong	kbm.	7.0	25.-	175	-		
		stensättning	kvm.	16.-	2.-	32	-		
		vägbanans iordningsställande				15	-	320	-
		Alternativt förslag.							
		Ägovägstrumma litt.A av sten 1.0x0.6.							
		grävn.utöver kanalsekt.	kbm.	7	2.-	14	-		
		grund	"	4	8.-	32	-		
		sidomurar	"	3.2	20.-	64	-		
		frontmurar	"	5.-	20.-	100	-		
			Trpt.			210	-		

KOSTNADSFÖRSLAG

Läge	Längdm.	Arbete m. m.		antal	à Kronor	Kostnad Kr.	Kostnad öre	Summa Kostnad Kr.	Summa Kostnad öre
			Trpt.			210	-		
		täckhallar	kbm.	1.5	35.-	52	50		
		stensättning	kvm.	12.-	2.-	24	-		
		vägbanans iordningsställande				13	50	300	-
		ägovägstrumma litt.B av sten 1.ox0.6							
		grävn.utöver kanalsekt.	kbm.	12	2.-	24	-		
		grund	"	4.5	8.-	36	-		
		sidomurar	"	5.6	20.-	112	-		
		frontmurar	"	18	20.-	360	-		
		täckhallar	"	1.5	35.-	52	50		
		stensättning	kvm.	15	2.-	30	-		
		vägbanans iordningsställande				10	50	625	-
		Bygdevägstrumma av sten 0.6x1.o							
		grävn.utöver kanalsekt.	kbm.	22	2.-	44	-		
		grund	"	12	8.-	96	-		
		sidomurar	"	13	20.-	260	-		
		frontmurar	"	22	20.-	440	-		
		täckhallar	"	3	35.-	105	-		
		stensättning	kvm.	18	2.-	36	-		
		stenkäglor	st.	4	5.-	20	-		
		täck				125	-		
		vägbanans iordningsställande				24	-	1150	-

Karlsfält den

Läge	Längdm.	Arbete m. m.	antal	à Kronor	Kostnad		Summa Kostnad	
					Kr.	öre	Kr.	öre
		6 maj 1927						
		på tjänstens vägnar						
		Ernst Berggren.						

GRÄVNINGSLISTA

Dikets beteckning	Avvägningspålens n:r	Längd mellan pålarna	Dikets: sideslänt	Dikets: djup	Dikets: bottenbredd	Dikets: dagbredd	Anm.
Dikessträckan A-B,	0			1.10			F.P. = 15.00
	+50	50		1.45			
	1	50		1,35			
	+50	50		1,20			
	2	50		1,70			
	+50	50		1,95	22.5 c.m. (9") rör		
	3	50		2.05			
	+50	36		2.30			
		336					
Dikessträckan B-F-G,							
	50			2.30			
	+50	50		2.15			
	51	50		2.00			
	+50	50		1,60			
	52	50		1,50	22.5 c.m. (9") rör		
	+36	36		1,50			
	+50	14		1,30			
	53	50		1,35			
	+50	50		1,50			
	54	50		1,40	15 c.m. (6") rör		
	+50	50		1,35			
	+80	30		1,20			
		480					

Dikets beteckning	Avvägningspålens n:r	Längd mellan pålarna	Dikets: sidoslänt	Dikets: djup	Dikets: bottenbredd	Dikets: dagbredd	Anm.
Dikessträckan F-H,							
	60			1.30			
	+50	50		1.30			
	+71	21		1.40			
		71					
Dikessträckan B-C.							
	3+50			2.30			
	4	50		2.65			
	+50	50		2.75			
	+90	40		2.55			
	5	10		2.50			
	+50	50		1.95			
	6	50		1.95			
	+10	10		1.80			F.P.=13.07
	+50	40		1.40			
	7	50		1.60			
	+50	50		1.55			
	8	50		1.70			
	+50	50		1.30			
	+63	13		1.25			
	9	37		1.20			
	+50	50		1.10			
Trpt.		600					

15 cm (6") rör

37.5 cm (15") rör

30 cm (12") rör

GRÄVNINGSLISTA

Dikets beteckning	Avvägningspålens n:r	Längd mellan pålarna	Dikets: sidoslänt	Dikets: djup	Dikets: bottenbredd	Dikets: dagbredd	Anm.
Trpt.		600					
	10	50		1.00			
	+50	50		1.25			
	+64	14		1.35	30 cm (12") rör		
	11	36		1.40			
	+48	48		1.30			
	12	52		1.50			
	+50	50		1.30			
	13	50		1.40			
	+50	50		1.40			
	+70	20		1.50			
	14	30		1.50	37,5 cm (15") rör		
	+50	50		1.45			
	15	50		1.40			F.P. = 7.02
	+50	50		1.50			
	+87	37		1.60			
	Sma.	1237					
Dikessträckan C-I	70			1.40			
	+50	50		1.50			
	+60	10		1.60			
	+66	6		1.25	20 cm (8") rör		
Trpt.	Sma.	66					

Man vid 15+87 - 15+97
redan färdig förut hvarför
Anna de afgån från förhöjet.

Dikets beteckning	Avvägningspålens n:r	Längd mellan pålarna	Dikets sidoslänt	Dikets djup	Dikets botten-bredd	Dikets dagbredd	Anm.
Dikessträckan C-D-E.	15+87			1.60			
	16	13		1.80			
	+50	50		1.30			
	17	50		1.70			
	+50	50		1.65			
	18	50		1.60			
	+50	50		1.70			
	19	50		1.65			
	+50	50		1.80			
	20	50		2.00	45 cm. (18") nöt.		
	+50	50		1.80			
	21	50		1.70			
	+50	50		1.55			
	+60	10		1.60			FR = 6.42.
	22	40		1.75			
	+5	5		1.75			
			1:125	1.85	0.3	4.90	
	+50	45	"	1.50	"	4.05	
	23	50	"	1.30	"	3.55	
	+50	50	"	1.20	"	3.30	
	Sma.	763					

Karlsfält den 6. maj 1927

på tjänstens vägnar:

Ernst Berggren.

Ersättningslängd.

Hemmanets mantal	Hemmanets nummer	Hemmanets namn.	Ägarens namn.	Ersättning för jord. ar	Ersättning för jord. à öronor	Ersättning för jord. Ersättning kr.	Ersättning för jord. Ersättning ö.	Ersättning för jord. Summa ersättning kr.	Ersättning för jord. Summa ersättning ö.	Ersättn. för vallar ar	Ersättn. för vallar à öronor	Ersättn. för vallar Ersättning kr.	Ersättn. för vallar Ersättning ö.	Ersättn. för vallar Summa ersättning kr.	Ersättn. för vallar Summa ersättning ö.
1	2	3	4	5	6	7	8	9	10	11	12	13	14	15	16
			Dikessträckan D-E.												
		Råby.	Axel Nilsson.	1.4	14.-			19	60	5 60	2 10			11	70
			Alternativt förslag. (öppet dike).			Sma.		19	60				Sma.	11	70
			Dikessträckan A-B.												
	12	Råby.	Edv. Olsson, sök.	6.6	14.-	92	40			28.-	2 10	58	80		
	14	do	do do	2.8	14.-	39	20	131	60	9.8	2 10	20	58	79	38
			Dikessträckan B-C.			Sma.		131	60				Sma.	79	38
	14	Råby.	Axel Palm.	10.-	14.-	140	-			30.-	2 10	63	-		
1/154	18	do	do do	9.-	14.-	126	-	266	-	3.2	2 10	6 72		69	72
17/152	18	do	Nils Jönsson, sök.	4.10	14.-	57	40			13.-	2 10	27	30		
3/16	15	do	do do	2.4	14.-	33	60			10.-	2 10	21	-		
3/16	15	do	do do	5.-	16.-	80	-			19.-	2 40	45	60		
6/240	16	do	do do	3.1	16.-	49	60	220	60	16.-	2 40	38	40	132	30
			Dikessträckan C-D-E.			Sma.		486	60				Sma.	202	02
1/240	16	Råby.	Nils Hansson.	4.8	14.-	67	20			16.-	2 10	33	60		
	16	do	do do	3.3	16.-	52	80			13.-	2 40	31	20		
			Trpt.			120	-	618	20			64	80	281	40

1	2	3	4	5	6	7	8	9	10	11	12	13	14	15	16
			Trpt.			120	-	618	20			64	80	281	40
	19	Råby.	Nils Hansson.	4.3	14.-	60	20			15.-	2	10	31	50	
	19	do	do do	1.-	14.-	14	-	19	20	5.-	2	10	10	50	106 80
5/200	19	do	Axel Nilsson.	1.4	14.-	19	60	19	60	9.-	2	10	18	90	18 90
						Sma.		21	80				Sma.	125	70
					Summa.			832	-			Summa.		407	10

Karlsfält den 6 maj 1927.

på tjänstens vägnar:

Ernst Berggren.

Biträdande gode män:

Olof Silverberg. Nils Persson.

Kostnadsfördelningslängd.

Hemmanets					Ägarens namn.	Förbättringsvärde		Deltagningsprocent	Dikningskostnad		Förbättringskostnad	
Litera	nummer	mantal	registernummer	namn.		kr.	ö.		kr.	ö.	kr.	ö.
1	2	3	4	5	6	7	8	9	10	11	12	13
	12	10/160	12 19	Råby.	Edvard Olsson, sök.	4646	50	15.25	2615	38	147	-
	14	1/80	14 3	do	do do	1072	40	3.52	603	68	33	93
	12	3/60	12 8	do	Julius Nilsson.	3488	80	11.45	1963	68	110	37
	17	1/44	17 5	do	do do	908	60	2.98	511	07	28	73
	17	5/~~144~~	17 2	do	Herman Bengtsson.	151	20	0.50	85	75	4	82
	17	1/144	17 4	do	Holger Rosén.	29	40	0.10	17	15	0	96
	12	3/160	12 7	do	do do	2203	20	7.23	1239	95	69	69
	14		14 2	do	Axel Palm.	2102	80	6.90	1183	35	66	51
	18	1/154	18 4	do	do do	373	80	1.23	210	95	11	86
	18	17/152	18 2	do	Nils Jönsson, sök.	2231	60	7.32	1255	38	70	56
	15	3/16	15 1	do	do do	5203	-	17.08	2929	22	164	64
	16	~~6/240~~ 51/420	16 13	do	do do	2763	-	9.07	1555	50	87	43
	16	1/240	16 6	do	Nils Hansson.	4	90	0.02	3	43	0	19
	16	1/240	16 7	do	do do	84	-	0.28	48	02	2	70
	16	1/240	16 8	do	do do	250	60	0.82	140	63	7	90
	16	1/240	16 9	do	do do	460	60	1.51	258	96	14	56
					Trpt.	25.974	40	85.26	14622	10	821	85

1	2	3	4	5	6	7	8	9	10	11	12	13
					Trpt.	259744	085.26		146221	0	82185	
	16	1/240	16 10	Råby.	Nils Hansson.	51660		1.69	28983		1629	
	16	1/240	16 11	do	do do	595	-	1.95	33442		1880	
	16	2/240	16 12	do	do do	744	-	2.44	41846		2352	
	19	1/240	19 16	do	do do	28	-	0.09	1544		087	
	19	1/240	19 17	do	do do	26740		0.88	15092		848	
	19	1/240	19 18	do	do do	36680		1.20	20580		1157	
	19	5/200	19 24	do	Axel Nilsson, sök.	38360		1.26	21609		1214	
	3	3/16	32'	Årröd.	Ola Olsson.	56140		1.84	31556		1774	
	3	57/572	3 17	do	Oscar Magnusson.	1032	-	3.39	58138		3268	
					Summa.	304692	0100:-		171500	-	96394	
					Sammandrag.							
	12, 14			Råby.	Edvard Olsson, sök.	571890		18.77	321906		18093	
	12, 17			do	Julius Nilsson.	439740		14.43	247475		13910	
	17			do	Herman Bengtsson.	15120		0.50	8575		482	
	12, 17			do	Holger Rosén.	223260		7.33	125710		7065	
	14, 18			do	Axel Palm.	247660		8.13	139430		7837	
				do	Nils Jönsson, sök.	1019760		33.47	574010		32263	
	16, 19			do	Nils Hansson.	331790		10.88	186591		10488	
	19			do	Axel Nilsson, sök.	38360		1.26	21609		1214	
	3			Årröd.	Ola Olsson.	56140		1.84	31556		1774	
	3			do	Oscar Magnusson.	1032	-	3.39	58138		3268	
					Sma.	304692	0100:-		171500	-	96394	

Karlsfält den 6 maj 1927.

på tjänstens vägnar:

Ernst Berggren.

Biträdande gode män:

Olof Silverberg. Nils Persson.

Kallelse.

Nedanskrivna sakägare varda härigenom kallade att själva eller genom lagligen befullmäktigade ombud tillstädeskomma vid det sammanträde, som av mig blivit utsatt att hållas å Karlsfälts gård Hörby, fredagen den 22 innev. april kl. 10 f.m. angående av Konungens befallningshavande i länet förordnad syn för torrläggning av mark till Karlsfälts gård m.fl. hemman uti Hörby socken av Frosta härad och Malmöhus län.

Lund den 9 april 1927.

Ernst Berggren.

Statens lantbruksingeniör.

Förestående kallelse är mig delgiven, som härmed erkännes:

Råby n:r 16 och 19.	Nils Hansson.	Nils Hansson.
Karlsfälts gård.	Nils Jönsson.	N.Jönsson.
Råby N:17.	Herman Bengtsson.	
do N:17.	Holger Rosén.	H.Rosén.
do N:12.	Julius Nilsson.	
do N:12.	Edvard Olsson.	Edvard Olsson.
do N:14.och 18.	Axel Palm.	

Kallelse.

Ordf.i Frosta härads vägstyrelse Landstingsmannen Herr Måns Jönsson, Frosta Hammarlunda, varder härigenom kallad att i egenskap av sakägare själv eller genom lagligen berullmäktigat ombud tillstädeskomma vid det sammanträde, som av mig blivit utsatt att hållas å Karlsfälts gård, fredagen den 22 innev.april kl.10 f.m.angående av Kongens befallningshavande i länet förordnad syn för torrläggning av mark till Karlsfälts gård m.fl.hemman uti Hörby socken av Frosta härad och Malmöhus län.

Lund den 9 april 1927.

Ernst Berggren.

Statens lantbruksingeniör.

Förestående kallelse är mig delgiven, som härmed erkännes:

Hammarlunda den 10 april 1927.

Måns Jönsson.

Kallelse.

Lantbrukaren Herr Axel Nilsson, Lyby, varder härigenom kallad att i egenskap av sakägare själv eller genom lagligen befullmäktigat ombud tillstädeskomma vid det sammanträde, som av mig blivit utsatt att hållas å Karlsfälts gård fredagen den 6 instundande maj kl. 10 f.m. angående av Konungens befallningshavande i länet förordnad syn för torrläggning av mark till Karlsfälts gård m.fl. hemman uti Hörby och Sallerups socknar av Frosta härad och Malmöhus län.

Lund den 30 april 1927.

Ernst Berggren.

Statens lantbruksingeniör.

Förestående kallelse är mig delgiven, som härmed erkännes:

Råby den 2 maj 1927.

Axel Nilsson.

Bevittnas:

G. Bengtsson.

Kallelse.

Lantbrukaren Herr Oscar Magnusson, Årröd, varder härigenom kallad att i egenskap av sakägare själv eller genom lagligen befullmäktigat ombud tillstädeskomma vid det sammanträde, som av mig blivit utsatt att hållas å Karslfälts gård fredagen den 6 instundande maj kl. 10 f.m. angående av Konungens befallningshavande i länet förordnad syn för torrläggning av mark till Karlsfälts gård m.fl. hemman uti Hörby och Sallerups socknar av Frosta härad och Malmöhus län.

Lund den 30 april 1927.

Ernst Berggren.

Statens lantbruksingeniör.

Förestående kallelse är mig delgiven, som härmed erkännes:

Årröd den 2/5 1927.

Oskar Magnusson.

Bevittnas:

G. Bengtsson.

Kallelse.

Lantbrukaren Herr Ola Olsson, Årröd, varder härigenom kallad att i egenskap av sakägare själv eller genom lagligen befullmäktigat ombud tillstädeskomma vid det sammanträde, som av mig blivit utsatt att hållas å Karlsfälts gård fredagen den 6 instundande maj kl. 10 f.m. angående av Konungens befallningshavande i länet förordnad syn för torrläggning av mark till Karlsfälts gård m.fl. hemman uti Hörby och Sallerups socknar av Frosta härad och Malmöhus län.

Lund den 30 april 1927.

Ernst Berggren.

Statens lantbruksingeniör.

Förestående kallelse är mig delgiven, som härmed erkännes:

Årröd den 2/5 1927.

Ola Olsson.

Bevittnas:

Gunnar Bengtsson.

Kallelse.

Patronen Herr Alexius Persson, Romna gård, varder härigenom kallad att i egenskap av sakägare själv eller genom lagligen befullmäktigat ombud tillstädeskomma vid det sammanträde, som av mig blivit utsatt att hållas å Karlsfälts gård fredagen den 6 instundande maj kl. 10 f.m. angående av Konungens befallningshavande i länet förordnad syn för torrläggning av mark till Karlsfälts gård m.fl. hemman uti Hörby och Sallerups socknar av Frosta Härad och Malmöhus län.

Lund den 30 april 1927.

Ernst Berggren.

Statens lantbruksingeniör.

Förestående kallelse är mig delgiven, som härmed erkännes:

Romnagård den 2/5 1927.

Alexius Persson.

Bevittnas:

Gunnar Bengtsson.

Förestående sextiofem (65) rubrikna sidor vidimeras, ex officio

Gunnar Bengtsson

Avskrift.

Att, såvitt framgår av härstädes fört vederbörligt diarium, besvär icke inom laga tid anförts mot en enligt uppgift den 6 maj 1927 avslutad laga syneförrättning angående företag, avseen-

de torrläggning av mark till Karlsfälts gård m.fl. hemman uti Hörby socken, Malmöhus län; det varder härmed till bevis meddelat. **Stockholm** i Söderbygdens vattendomstols kansli den 4 februari 1928.

Ex officio

G.Lidbom.

Lösen redov.gm.stpl.	0:75
Stämpel	1:-
Sma kr.	1:75

Verificeras

ex officio

[illegible]

162 9 o.Ch.

238/29

M 3*0183

DIARIE Nr 19080

9 OKT. 1929

KONTRAKT.

Sedan Kungl. Maj:t den 6 juni 1929 för "Torrläggning av mark till Karlfälts gård m.fl. hemman av år 1927" i Hörby och Ö. Sallerups socknar av

MALMÖHUS LÄN

ej mindre fastställt en av statens lantbruksingenjör E. Berggren vid syneförrättning år 1927 upprättad arbetsplan med därtill hörande kostnadsförslag, än även beviljat *dels* ***lån*** med trettontusenniohundra (13.900) kronor att utgå från ***statens avdikningslånefond*** och *dels* ***statsbidrag*** utan återbetalningsskyldighet med fyratusenfyrahundra (4.400) kronor att utgå från ***statens avdikningsanslag,*** hava undertecknade, som av vederbörande intressenter enligt företett protokoll utsetts till styrelse ~~förtroendeman~~ för företaget, _____ med Kungl. Lantbruksstyrelsen, å Kungl. Maj:ts och Kronans vägnar, avslutat följande kontrakt, varigenom vi ~~jag~~ för egen del samt å vederbörande intressenters i företaget vägnar åtaga och förbinda oss ~~mig~~:

1:o) att utföra företaget i noggrann överensstämmelse med den av Kungl. Maj:t fastställda arbetsplanen med de ändringar däri, varom vederbörande myndighet må efter framställning besluta,

att fullborda arbetet senast den 1 september 1932,

4. 1928. 1000.

STATENS REPRODUKTIONSANSTALT 63928

att vid företagets utförande iakttaga de föreskrifter, som av Kungl. Maj:t eller Lantbruksstyrelsen må hava meddelats,

att bestrida vad utöver beviljade statsmedel kan erfordras för företagets fullbordande,

att gälda vederbörande förrättningsman tillkommande gottgörelse enligt taxa även i fråga om av Lantbruksstyrelsen beordrad avsyning av företaget,

att underhålla det utförda arbetet intill dess sådan underhållsskyldighet kan varda andra i laga ordning ålagd eller vederbörande från underhållsskyldigheten befriats, samt

att vid arbetets utförande ävensom i fråga om underhållsskyldighetens fullgörande underkasta oss ~~mig~~ Lantbruksstyrelsens inseende och kontroll;

2:o) att för tjänsteman, som av Lantbruksstyrelsen eller Väg- och Vattenbyggnadsstyrelsen förordnas att verkställa besiktning eller avsyning av arbetet eller inspektion av underhållsarbetet, uppvisa den för företaget fastställda arbetsplanen med därtill hörande handlingar och ritningar;

3:o) att i händelse avvikelse, utan därtill erhållet vederbörligt tillstånd, skett från den fastställda arbetsplanen, eller arbetet icke blivit fullbordat inom därför bestämd tid, och Lantbruksstyrelsen ej heller meddelat anstånd med dess utförande, eller Kungl. Statskontoret skulle finna den säkerhet, som blivit ställd för till Statskontoret avgiven skuldförbindelse angående lånets återbetalning, icke vidare nöjaktig, och ny säkerhet, som av Statskontoret godkännes, icke varder inom bestämd tid avlämnad, eller den bestämda annuiteten icke varder i behörig tid erlagd, låta det ankomma på Kungl. Maj:t att inställa all vidare utbetalning av statsmedel samt att återfordra vad därav uppburits, beträffande lånet dock endast därest ~~detta~~ beslut om detsammas återbetalning och fördelning blivit icke ~~redan blivit fördelat på vederbörande fastigheter och antecknat i jordeboken,~~ meddelat, att inom viss angiven tid på en gång eller efter hand inbetalas till Statskontoret, ävensom att å sålunda lyftade och återburna medel erlägga fem procent årlig ränta från lyftningsdagen till dess återbetalning sker;

4:o) att ifråga om tid för lyftande av statsmedlen i mån av arbetets fortgång låta gälla vad Lantbruksstyrelsen därutinnan bestämmer; och skall, därest icke Kungl. Maj:t med avseende å särskilda förhållanden prövar skäligt annorlunda förordna, någon del av statsmedlen innestå i Statskontoret intill dess arbetet blivit vederbörligen avsynat och av Lantbruksstyrelsen godkänt;

5:o) att vid avslutandet av detta kontrakt för förvaring i Lantbruksstyrelsens arkiv till Styrelsen överlämna bestyrkt avskrift och kopia av de till den fastställda arbetsplanen hörande handlingar och ritningar, ävensom att, innan sista delen av statsmedlen lyftes, till Lantbruksstyrelsen överlämna fullständig beskrivning jämte ritning över sådan avvikelse från den fastställda planen, vartill vederbörligt tillstånd meddelats;

6:o) att bestrida eller gottgöra alla kostnader av vad beskaffenhet de vara må, som i följd av erhållna statsmedel föranledas för Statskontoret;

7:o) att för fullgörande av detta kontrakt ävensom, därest mot kontraktet brytes, för återbäring av lyftade statsmedel jämte därå upplupen ränta, ställa sådan säkerhet, som av Lantbruksstyrelsen godkännes;

8:o) att till Statskontoret avgiva med behörig borgen eller annan säkerhet försedd skuldförbindelse angående lånets återbetalning; samt

9:o) att fullgöra de övriga åtaganden, som enligt gällande författningar i ämnet åligga mottagare av ifrågavarande statsmedel.

Härav äro två lika lydande exemplar upprättade, av vilka vardera kontrahenten tagit ett.

Karlsfält den 23 augusti 1929.

Arthur Genfeldt
Ägare av Karlsfälls Gård
Råby m:r 18, 15, 16

Nils Hansson
Ägare av Råby
m:r 16 och 19

Edvard Olsson
Ägare av Råby m:r 12 och 14

Att Herrar Artur Genfeldt, Edvard Olsson och Nils Hansson

i bägges vår närvaro egenhändigt undertecknat förestående kontrakt, intyga:

C. Hansson
Adress Almarkaröd, Hörby

M. Hansson
Adress Ö. Almarkaröd Hörby

Med stöd av Kungl. brevet den 6 juni 1929 ***antager Kungl. Lantbruksstyrelsen, å Kungl. Maj:ts och Kronans vägnar, detta kontrakt.***

Stockholm den 15 oktober ***19***29.

[illegible]
föredragande

Vederbörandes uppmärksamhet fästes å bestämmelserna i 13 kap. 17 § vattenlagen, vari stadgas att, därest det framtida underhållet försummas, Konungens Befallningshavande eller annan myndighet Konungen bestämmer äger själv bota bristen på den försumliges bekostnad.

Råby	1/240	19^{18}	Nils Hansson
D:o	5/200	19^{24}	Axel Nilsson
Årröd	3/16	32^{1}	Ola Olsson
D:o	37/512	3^{17}	Oscar Magnusson

Stockholm den 15 oktober 1929.

På Kungl. Lantbrukstyrelsens vägnar

Olof Fredholm

~~Albert Smith~~

1929 den 15 okt.

Uppgift jämlikt stadgandet i 1 §, 1 st. av lag om kronans förmånsrätt för avdikningslån den 14 juni 1929 (nr 164).

Företagets namn: "Torrläggning av mark till Karlfälts gård m.fl. hemman av år 1927" i Hörby och Ö. Sallerups socknar av Malmöhus län.

Lån 13.900 kronor från statens avdikningslånefond enligt Kungl. Maj:ts beslut den 6 juni 1929.

Lånet har beviljats för nedanstående, i utredningen angående detsamma upptagna fastigheter.

Socken, by och hemman	Mantal	Registernummer	Ägares namn m.m.
Hörby socken			
Råby	10/160	12^{19}	Edvard Olsson
D:o	1/80	14^{3}	D:me
D:o	3/160	12^{8}	Julius Nilsson
D:o	1/44	17^{5}	D:me
D:o	1/144	17^{4}	Holger Rosén
D:o	3/160	12^{7}	D:me
D:o	4/80	14^{2}	Axel Palm
D:o	1/154	18^{4}	D:me
D:o	17/152	18^{2}	Nils Jönssons sterbhus: C.H. Nordborg, Anna Jönsson, Anund Jönsson, Ester Jönsson, Ellida Andersson, Hilding Jönsson, Emil Andersson Agda Nordborg
D:o	3/16	15^{1}	D:o d:o d:o
D:o	6/240	16^{3}	D:o d:o d:o
D:o	1/240	16^{6}	Nils Hansson
D:o	1/240	16^{7}	D:me
D:o	1/240	16^{8}	D:me
D:o	1/240	16^{9}	D:me
D:o	1/240	16^{10}	D:me
D:o	1/240	16^{11}	D:me
D:o	2/240	16^{12}	D:me
D:o	1/240	19^{16}	D:me
D:o	1/240	19^{17}	D:me

Holger Rosén, Axel Palm, Axel Nilsson, Ola Olsson och Oskar Magnusson

i bägges vår närvaro egenhändigt undertecknat förestående säkerhetsförbindelse, intyga:

C. Hansson M. Hansson

Adress Almarkaröd, Hörby Adress Ö. Almarkaröd Hörby.

Att lantbrukarna Julius Nilsson, Herman Bengtsson, Holger Rosén och Axel Palm, samtliga i Råby av Hörby socken, Axel Nilsson i Åkarp av Lyby socken samt Ola Olsson och Oskar Magnusson, båda i Årröd av Östra Sallerups socken, anses gemensamt fullt vederhäftiga för fullgörandet av den förbindelse de sig å omstående sida iklätt; betygas.

Hörby i landsfiskalskontoret den 11 september 1929.

Lösen en krona.

Tinar Bartlow

Med stöd av Kungl. brevet den 6 juni 1929 *godkänner Kungl. Lantbruksstyrelsen denna borgensförbindelse.*

Stockholm den 15 oktober *19*29.

[illegible] [illegible]

föredragande

Obs.! Vederhäftighetsbevis för borgensmännen, avgivet av vederbörande länsstyrelse, domare, landsfogde eller landsfiskal erfordras och bör om möjligt vara infört å detta ark.

STATENS REPRODUKTIONSANSTALT
57928

Säkerhet för fullgörande av kontrakt.

För fullgörande av alla de skyldigheter och förbindelser, som Herrar Artur Genfeldt, Edvard Olsson och Nils Hansson

genom ett av dem den 23 augusti 1929 undertecknat kontrakt med Kungl. Lantbruksstyrelsen, å Kungl. Maj:ts och Kronans vägnar, åtagit sig beträffande "Torrläggning av mark till Karlfälts gård m.fl. hemman av år 1927" i Hörby och Ö. Sallerups socknar av

MALMÖHUS LÄN

vartill Kungl. Maj:t den 6 juni 1929 beviljat dels *lån* med 13.900 kronor att utgå från *statens avdikningslånefond* och dels *statsbidrag* utan återbetalningsskyldighet med 4.400 kronor att utgå från *statens avdikningsanslag,* gå undertecknade en för alla och alla för en i full borgen såsom för egen skuld.

Denna förbindelse gäller intill dess arbetet blivit av Kungl. Lantbruksstyrelsen godkänt eller, därest mot kontraktet brytes och inbetalning till Kungl. Statskontoret av lyftade statsmedel jämte därå upplupen ränta skall ske, intill dess sådan inbetalning fullgjorts.

Karlsfält den 23 augusti 1929.

Julius Nilsson, Ägare av Råley n:r 13 och 17
Herman Bengtsson, Ägare av Råley n:r 12 o 18
Holger Rosén, Ägare av Råley n:r 12 och 17
Axel Palm, Ägare av Råley n:r 14 och 18
Axel Nilsson, Ägare av Råley n:r 19
Ola Olsson, Ägare " Ärröd n:r 3
Oskar Magnusson, Ägare " Ärröd n:r 3

Att Herrar Julius Nilsson, Herman Bengtsson

4. 1928. 1000.

Vänd!

STATENS LANDTBRUKSINGENIÖR
I MALMÖHUS LÄN.

238/29

Godk. 15 okt. 1929.

19681

DIARIE Nr
K. LANTBRUKSSTYRELSEN
9 OKT. 1929

Bevis

över verkställd avsyning av dikningsföretaget "Torrläggning av mark till Karlsfälts gård m.fl. hemman av år 1927" i Hörby och Ö.Sallerups socknar av Malmöhus län.

Planen fastställd av Kungl.Maj:t den 6 juni 1929.

Statsunderstöd:

lån av 13.900:- kronor från statens avdikningslånefond, statsbidrag utan återbetalningsskyldighet av 4.400:- kronor från statens avdikningsanslag.

Arbetsstyrelsens ordförande är Agronom Artur Genfeldt, Karlsfälts gård pr Hörby.

Efter verkställda kontroller och av undertecknad verkställd avsyning av föreskrivna dikningsföretag, har det befunnits utfört i överensstämmelse med den föreskrivna planen, varför detsamma kan av mig förordas till godkännande.

Lund den 7 oktober 1929

Stämpel en krona.