Blad 1.

Förslag till
torrläggning av mark till
Skegrie n:r 2 m.fl. hemman
uti Skegrie socken av Skytts härad
Malmöhus län;
upprättat vid laga syneförrättning år 1928 av

[signature]

Statens lantbruksingenjör.

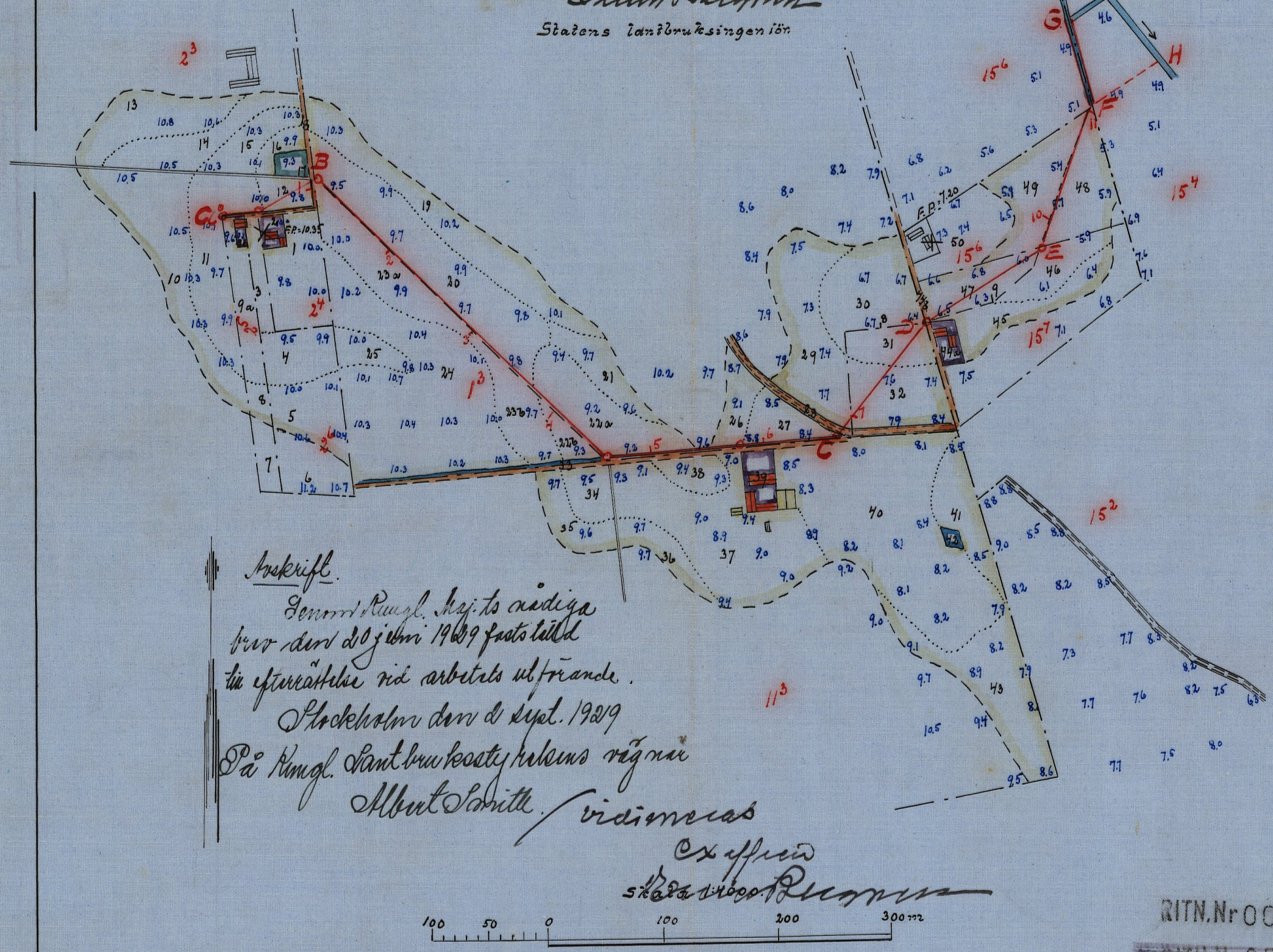

Avskrift.

Genom Kungl. Maj:ts nådiga
brev den 20 juni 1929 fastställd
till efterrättelse vid arbetets utförande.
Stockholm den 2 sept. 1929
På Kungl. Lantbruksstyrelsens vägnar
Albert Smith. / vidimeras
ex officio
[signature]

Skala 1:4000

100 50 0 100 200 300 m

RITN.Nr 001
RITN.Nr 004
M 2*0188 1
Nr 188 Malmöhus 2 ritn

Blad 2.

Förslag till

torrläggning av mark till **Skegrie** nr:2 m.fl. hemman uti Skegrie socken av Skytts härad, Malmöhus län; upprättat vid laga syneförrättning år 1928 av

Statens lantbruksingeniör.

Förslag till ommurning. Sk. 1:50.

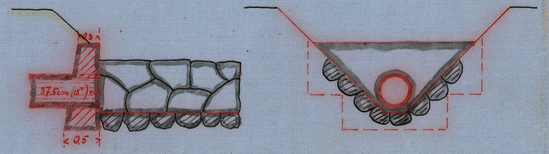

Förslag till brunn. Skala 1:50.

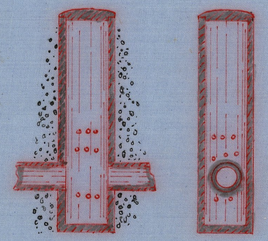

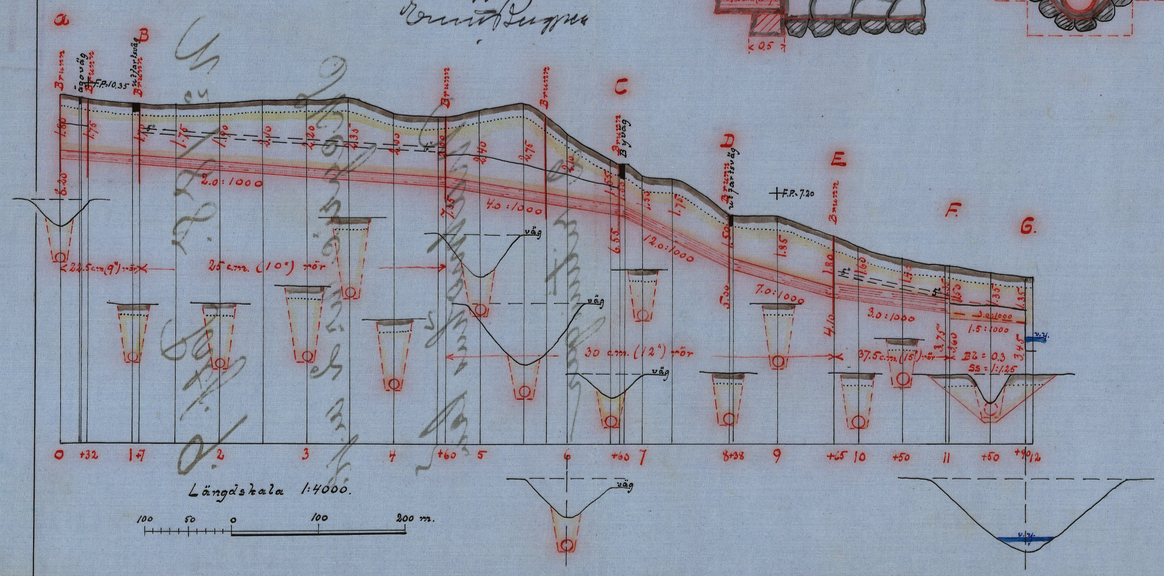

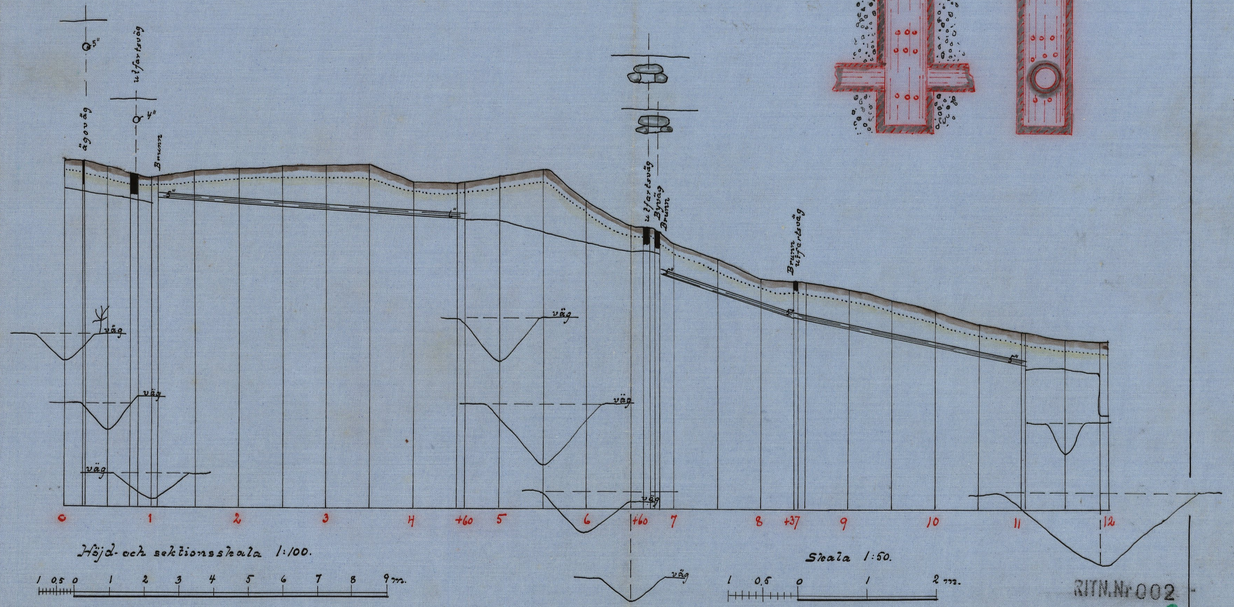

Avskrift

Genom Kungl. Maj:ts nådiga brev den 20 juni 1929 fastställd till efterrättelse vid arbetets utförande.

Stockholm den 2 sept. 1929

På Kungl. Lantbruksstyrelsens vägnar

Albert Smith / vidimeras

ex officio

Brunn Bugge

RITN.Nr 002

M 2*0188 2

Nr 188 Malmöhus 2 rit.

_M____2•0188

25980

DIARIE N:r
K. LANTBRUKSSTYRELSEN
19 DEC. 1929

Handlingar
angående torrläggning av mark till
SKEGRIE N:2 m.fl. hemman
uti Skegrie socken av Skytts härad
och Malmöhus län;
upprättade vid laga syneförrättning
år 1928.

Innehåller 39 (Trettionio) skrivna sidor.

Avskrift.

Protokoll, hållet vid sammanträde vid laga syneförrättning för torrläggning av mark till Skegrie N:2 m.fl. hemman.

År 1928 den 9 maj inställde sig undertecknad, statens lantbruksingeniör hos lantbrukaren Anders Olsson Skegrie N:2 för att på grund av nedan intagna förordnande företaga en laga syneförrättning för torrläggning av mark till Skegrie N:2 m.fl. hemman uti Skegrie socken av Skytts härad och Malmöhus län; och hade vederbörande sakägare genom särskilda kallelser underrättats om förrättningens företagande denna dag med anledning varav följande personer jämväl tillstädeskommo:

sökanden:

Anders Olsson och Hanna Olsson för Skegrie N:2

och av övriga sakägare:

Per Larsson som arr. av annexhemmanet Skegrie N:1

Skegrie kyrkoråd genom nämndemannen Lars Jönsson i Skegrie N:15 enl. protokollsutdrag Bil.A.

Per Jönssons sterbhus för N:11 Skegrie genom lantbrukaren Olof Persson enl. fullmakt Bil. B. och C.

Per Andersson för Skegrie N:2

Jöns Hansson " do. N:2

Olof Fredlund som arr. av do.

Som konsistorieombud Herr Pastor P. Vesterstett, Håslöv enl. för-

ordnande den 7/5 1928 Bil.D.

Som gode män Herrar Kommunalordföranden Manfred Larsson och Svante Olsson, vilka bägge avlagt föreskriven ed såsom skiftesgodemän.

§:1

Det för undertecknad utfärdade förordnandet jämte ansökan därom upplästes och hade lydelse, som följer Bil.E.

§:2

På tillfrågan gjordes ej någon jävsanmälan mot vare sig förrättningsmannen eller gode männen. Ej heller ansågs något laga hinder förefinnas mot förrättningens handläggning.

§:3

Förelades den i koncept upprättade plankartan över det vattenskadade området med därtill hörande profil.

§:4

På tillfrågan om någon ville förena sig med sökanden förklarade sig ombudet för Skegrie kyrkoråd härtill villig och varom särskild förening upprättades Bil.F.

§:5

Sökanden yrkade få sin i företaget ingående mark torrlagd till lagenligt djup helst genom täckt dike ned till Albäksån.

§:6

Konsistorieombudet ansåg det vara lämpligt och nödigt att

ombudet för Skegrie kyrkoråd förenat sig med sökanden.-

§:7

Som ej något vidare fanns att anteckna, förklarades sammanträdet avslutat med tillkännagivande att sedan nödiga planmätningar och avvägningar hunnit verkställas och möjligen även värdering av den vattenskadade marken hunnit verkställas nytt sammanträde kommer att hållas på samma ställe som detta måndagen den 4 instundande juni kl. 9 f.m. och skulle något vidare meddelande därom ej kungöras.

§:8

Dagens protokoll upplästes:

Ort och tid som ovan.

På tjänstens vägnar:

Ernst Berggren.

Biträdande gode män:

Manfred Larsson Svante Ohlsson

Den 4 juni 1928

inställde sig åter på samma ställe föreskrivna synemän och följande sakägare:

Per Andersson för Skegrie N:2

Jöns Hansson för Skegrie N:2

Olof Fredlund " do. N:15 och som arr. av Skegrie N:2

Anders och Hanna Olsson för Skegrie N:2

Skegrie kykroråd genom Nämndemannen Lars Jönsson i Skegrie N:5 och Densamma för do. N:15.

Per Jönssons aterbhus för Skegrie N:11 genom Olof Persson för egen del och för Jöns Persson, Kerstin Persson, Matilda Persson, Ingrid Persson och Lars och Johanna Andersson enl. fullmakt Bil. G. och C.

Johan Jeppsson för Skegrie N:15

Per Larsson som arr. av Skegrie N:1

Som konsistorieombud Herr Pastor P. Vesterstett, Håslöv, enligt förordnande den 7/5 1928 Bil.D.

§:9

Förelades de sedan förra sammanträdet upprättade handlingarna och förslaget.

§:10

Avgavs följande utlåtande Bil.H.

§:11

Anders Olsson skulle emottaga och förvara hithörande handlingar och kartor.

§:12

Till styrelse valdes Herrar Anders Olsson, Per Larsson och Olof Persson .

§:13

Det uppdrogs åt styrelsen att ansöka om ett statsbidrag till så stort belopp som möjligt till arbetets utförande.

§:14

Som ej något vidare fanns att anteckna, förklarades förrättningen avslutad och sammanträdet upplöst.

§:15

Dagens protokoll upplästes och arvodesräkningen avlämnades.

Ort och tid som ovan.

På tjänstens vägnar:

Ernst Berggren.

Biträdande gode män:

Manfred Larsson Svante Olsson.

Bil.A.

Utdrag ur protokoll vid kyrkoråds-

sammanträde i Skegrie den 29/4 1928.

: - : - : - : - : - : - : - : - : - : - : - : - : - : - : - :

- : - : - : - :- : - : - : - : - : - : - : - : - : - : - : -

Föredrogs följande skrivelse: Kallelse. "Kyrkorådet i Skegrie vardet härigenom kallat att i egenskap av sakägare själv eller genom lagligen befullmäktigat ombud tillstädeskomma vid det sammanträde, som av mig blivit utsatt att hållas hos lantbrukaren Andera Olsson, Skegrie N:2, onsdagen den 9 instundande maj kl. 9 f.m. angående av Konungens befallningshavande i länet förordnad syn för torrläggning av mark till Skegrie N:2 m.fl. hemman uti Skegrie socken av Skytts härad och Malmöhus län.

Lund den 25 april 1928.

Emil Berggren."

Med anledning av denna kallelse beslöt kyrkorådet att såsom dess befullmäktigade ombud utse nämndemannen lantbrukaren Lars Jönsson å N:15 Skegrie.

Som ovan.

Nils Thorén, ordf.

Justerat:

Lars Persson Andera Larsson.

Rätt utdraget, intygar:

Nils Thorén

Skegrie Kyrkoråds Ordf.

Bil.B.

Fullmakt för lantbrukaren Olof Persson att vid sammanträde onsdagen den 9 maj 1928 med delägarne i dikningslaget för N:2 Skegrie föra vår talan och bevaka vår rätt och förklara vi oss nöjda med vad vårt ombud lagligen gör och låter.

N:11 Skegrie den 8 maj 1928.

Jöns Persson Kerstin Persson.

Matilda Persson Ingrid Persson.

Egenhändiga namnunderskrifterna bevittnas av oss på en gång närvarande:

Laura Larsson Hulda Rosenkvist.

Bil.C.

Fullmakt för lantbrukaren Olof Persson, att vid sammanträde med delägarne i dikningslaget för N:2 Skegrie föra vår talan och erkänna vi för giltigt vad vårt ombud lagligen gör och låter.

Furudal pr. Tygelsjö den 5/5 1928.

Lars Andersson.

Johanna Andersson.

Bevittnas:

Gösta Jönsson. Orvin Düberg.

Bil.D.

Till Domkapitlet i Lund.

Förordnad att handlägga en laga syneförrättning för torrläggning av mark till Skegrie N:2 m.fl. hemman uti Skegrie socken av Skytts härad, får jag, under tillkännagivande att sammanträde angående denna förrättning kom-

mer att äga rum hos lantbrukaren Ander Olsson, Skegrie N:2, onsdagen den 9 instundande maj kl. 9 f.m., vördsamt hemställa, att ombud för i denna förrättning ingående annexhemmanet Skegrie N:1 tillhörig jord, måtte förordnas att närvara såväl vid nämnda, som ock vid de under förrättningens fortgång möjligen blivande sammanträden för att berörda jords rätt iakttaga och bevaka.

Lund den 25 april 1928.

Ernst Berggren.

Resolution.

Herr kontraktsprosten m.m. Th.Warholm, eller vid förfall för honom, den han i sitt ställe sätter förordnas att såsom konsistorieombud närvara vid ovannämnda förrättning. Lunds domkapitel den 25 april 1928.

Å Domkapitlets vägnar:

Edv.Rodhe.

/B.Wivesson.

Förordnadet överflyttat till Herr Pastor P.Vesterstett, Håslöv.

Th.Warholm.

Vellinge den 7/5 1928.

Bil.E.

Till

Länsstyrelsen i Malmöhus län.

Undertecknade få härmed vördsamt anhålla om förordnande för lantbruksingeniören i länet att enligt gällande vattenlag handlägga en läga syneförrättning för torrläggning av mark till Skegrie N:2 m.fl. hemman uti Skegrie socken av Skytts härad och Malmöhus län.

Skegrie den 12 november 1927.

Andera Olsson. Hanna Olsson.

Tillsammans ägare till 3/320 mtl. N:2 Skegrie.

Resolution.

Herr lantbruksingeniören E.Berggren förordnas härigenom att däreat laga hinder ej möter, i behörig ordning företaga den i inneliggande ansökan omförmälda förrättning.

Malmö i landskansliet den 17 november 1927.

Fr.Ramel.

T.Kinnman.

Bil.F.

Förening

ingången vid laga syneförrättning för torrläggning av mark till Skegrie N:2 m.fl. hemman uti Skegrie socken av Malmöhus län.

Undertecknade vilja härmed förena sig medsökanden till ovanskrivna lag syneförrätning.

Skegrie den 9 maj 1928.

För Skegrie kyrkoråd.

Lars Jönsson enl. protokollsutdrag.

Bevittnas:

Manfred Larsson Svante Ohlsson.

Bil.G.

Fullmakt för Olof Persson å N:11 Skegrie att vid sammanträde med dikningsdelägare för N:2 Skegrie m.fl. ~~hemman~~ föra vår talan och bevaka vår rätt och åtnöja vi oss med vad vårt ombud å våra

vägnar lagligen gör och låter.

Skegrie den 2 juni 1928.

Jöns Persson Kerstin Persson.

Matilda Persson Ingrid Persson.

Att samtliga ovannämnda personer egenhändigt tecknat sina namn intygas av oss på en gång närvarande vittnen:

Skegrie den 2 juni 1928.

Hulda Rosenkvist Laura Larsson.

Bil.H.

Utlåtande av synemännen vid den av Kungl. Maj:ts befallningshavanden i länet på därom gjord ansökan förordnade laga syneförrättningen för torrläggning av mark till Skegrie N:2 m.fl. hemman uti Skegrie socken av Skytts

härad och Malmöhus län.-

Ifrågavarande företag, som avser nygrävning och rörläggning av ett mindre floddike, som delvis redan förut varit täckt, men med för små och för grunt liggande rör, för bättre torrläggning av redan odlad jord i och för höjande av densammas alstringsförmåga är enligt bestämmelserna i 7 kap. av gällande vattenlag att anse såsom dikning.

Något laga hinder mot företagets utförande har ej kunnat utrönas.-

Den sidlända marken, som tillskyndas båtnad av dikningen, har avfattats å hithörande plankarta, därvid begränsningslinien blivit så beräknad att all den nedom denna linie eller kurva belägen mark ej under nuvarande förhållanden är torrlagd till det lagenliga djupet av 1.2. meter.

Där kurva ej kunnat ernås, har vattendelaren lagts till grund för områdets begränsning.-

Den i företaget ingående vattenskadade marken är till areal och beskaffenhet angiven i den upprättade Beskrivnings- och Hävdeförteckningslängden.-

Då ej någon överenskommelse om arbetets utförande och kostnadernas fördelning kunnat träffas, tillkom det synemännen att uppskatta värdet av den båtnad eller jordförbättring, som skulle komma att genom dikningens utförande tillskyndas den vattenska-

dade marken.-

Därvid hava synemännen gått så tillväga, att sedan den vattenskadade markens höjdläge utrönts och densammas naturliga godhet och beskaffenhet genom jordborrningar och grävningar undersökts, varje ägofigur åsatts en gradbeteckning, som i kronor uttrycker huru mycket ägofiguren pr. hektar kan bliva värd efter företagets utförande under förutsättning att den blir fullständigt torrlagd och återfinnas dessa värden i värderingslängden.-

Markens nuvarande värde är huvudsakligen beroende dels av det blivande värdet efter torrläggningen d.v.s. av markens naturliga godhet och beskaffenhet och dels av markens höjdläge i förhållande till den försumpande vattenytan d.v.s. av markens nuvarande vattenskada.-

Markens höjdläge över horisontalplanet är betecknad med blå siffror med decimaler.

Mark med sådant höjdläge att den ligger högre än kurvan för vattenskadan, sedan likväl nödigt avdrag för fall och sättning beräknats har höjdlägesgraden 1.0 .-

Den anses sålunda vara värd 1.0 av vad den såsom fullt torrlagd framdeles bör bliva värd d.v.s. den är alldeles oberoende av dikningen.-

Den mark däremot, som ligger så lågt, att den nu ej kan vara värd något alls har höjdlägesgraden 0.-

Höjdskalan varierar således emellan dessa bägge punkter 1.0 och 0.0 och de olika tiondelsgraderna i denna skala äro beroende av markens höjdläge.-

Beträffande markens värde efter dikningen har denna värdering skett under förutsättning att marken skulle bliva fullständigt torrlagd.-

För all den mark, som så ej blir, har en reducering av de åsatta blivande värdena skett genom torrläggningsgrader, vilka beräknats efter samma grunder, som väd ovan beskrivits om höjdlägesgraderna.-

För övrigt hänvisas till värderingslängden varest dessa grader återfinnas.-

I samma längd finnas även var och en delägares båtnads- eller förbättringsvärde.-

Företagets omfattning är beroende på ansökan, den ingångna föreningen och yrkandena i sammanträdesprotokollets §:5 samt vid synegången och utgör nygrävning och rörläggning av dikessträckan å plan- och profilkartan samt i handlingarna betecknad med litt. A-B-C-D-E-F samt endast nygrävning av dikessträckan F-G.- Det hade visserligen varit önskvärt att även kunna rörlägga denna sistnämnda dikessträcka, men då kostnaden för denna

sträcka som täckt betydligt överstiger kostnaden för öppet dike, som framgår av kostnadsförslaget, hava synemännen ej ansett sig kunna föreskriva den som täckt med mindre än att de, som detta önska själva gälda skillnaden i kostnaden.- Efter Lars Jönssons medgivande, kunde det täckta diket även upptagas efter den streckade linien F-H.- Detta ansågs bliva bättre då vattnet tillsötte vid G.

Angående läget hava synemännen ansett nödigt att en del rätningar av det gamla avloppet verkställts och är detsamma utmärkt å plankartan med en röd linie för täckt ledning och tvänne parallella röda linier för öppet dike.-

Å profilkartan är det täckta diket däremot utmärkt med tvänne parallella röda linier och det öppna med en röd bottenlinie.-

Intagningsbrunnar äro å plankartan utmärkta med små röda cirklar och å profilkartan med röda vertikala linier.-

Skulle dikessträckan F-G komma att utföras som täckt dike skall den vid F föreskrivna ommurningen utbytas mot en intagningsbrunn och röret läggas efter den streckade röda linien i fall 3.0:1000.

För att den beräknade jordförbättringen skall uppkomma, måste dikningen verkställas i full överensstämmelse med det upprättade förslaget.-

Detta är upprättat med hänsyn tagen till framrinnande vat-

tenmängd, markytans lutningsförhållande, jordens sättning och sammanhållande förmåga och annat, som på en ändamålsenlig anordning av dikningen kunnat inverka.-

Vattenområdena hava med ledning av ekonomiska kartverkets karta noga uppgåtts och befunnits utgöra:

Vid A .....16 hektar.

" B .....25: "

" 4+60 .....57 "

" C .....68 "

" D .....75 "

" E .....80 "

Avrinningen har beräknats till 1.0 liter pr. sekund och hektar och rördimensionerna efter Hallins formel för vattnets hastighet:

$$V=K^{1}\left(1+0.5\,\frac{\sqrt{R}+\log R}{2}\right)\sqrt{RJ}$$

med ett värde på den i formeln ingående koefficienten $K^{1} = 60$.

Efter dessa beräkningsgrunder och med förefintliga fallförhållanden skulle således följande rördimensioner bliva nödiga och lämpliga:

för dikessträckan A-B ett 22.5 cm (9") rör

" " B-4+60 " 25 cm. (10") rör

" " 4+60-C-D-E ett 30 cm. (12") rör

" " E-F " 37.5 " (15") rör

eventuellt dikessträckan F-G ett 37.5cm. (15") rör.

För det öppna diket F-G är en bottenbredd av 0.3 m. med sidoslänt av 1:1.25 fullt tillräcklig.

Alla rör äro beräknade som fullgoda cementrör med falsar eller muffar och att gjutas å platsen i en blandning av 1:2.5:2:5 eller 1:3 av fullgoda materialier.

Intagningsbrunnar av betong med en inre diameter av 0.6 m. och med botten som förlägges 0.5 meter under rörets underkant samt med lock av armerade betongskivor med falsar och med något kupig översida insättas vid 0,0+32,1+7,4+60,5+75,6+60,8+38 och 9+65 och eventuellt förändring av ommurning av rör i betong med stensättning till brunn även vid F om sträckan F-G kommer att täckas.

Vid F ommuras röret i annat fall med betong och stensättning av det öppna diket enligt upprättad ritning.-

I rörledningen få ej några andra rör inkopplas med mindre än att brunnar enligt ovanskrivna beskrivning där insättas.-

I företaget ingå ej några allmänna vägar.-

I enlighet med bestämmelserna i 9.kap. 49 § av vattenlagen skall ersättning för mark, som åtgår för det öppna dikets utvidgning gäldas med fulla värdet och finnas i en särskild ersättningslängd denna ersättning upptagen.-

Likaledes skall ersättning med fulla värdet utgå för den förlust, skada och intrång, som uppkommer genom det öppna dikets vallar, vilken ersättning av synemännen beräknats till 25% av det blivande värdet av den mark, som beräknats åtgå för upplaget.-

Även denna ersättning finnes upptagen i föreskrivna längd.-

I enlighet med bestämmelserna i 11 kap. 95§ av vattenlagen, skall sökanden innan arbetet påbörjas till länsstyrelsen som bidrag till vattendomstolarnas organisation och verksamhet erlägga en summa av en för tusen av värdeökningen eller båtnaden eller Tjugo (20) kronor 11 öre.

I enlighet med bestämmelserna i 7 kap. 21§ av föreskrivna lag skall all mark, för vilken dikningen medför båtnad utgöra en samfällighet.- Kostnaden för förbättringskrona uppgår till 0.2675 kronor.-

Jämlikt föreskrifterna i 10 kap. 62§ av vattenlagen få synemännen angående ifrågavarande företag vidare bestämma:

att det skall, om sökanden vill fullfölja sin talan, utföras i överensstämmelse med ovanskrivna förslag och bestämmelser, vilka noggrannt skola följas vid arbetets utförande;

att det må påbörjas så fort denna förrättning vunnit laga kraft och skall vara avslutat inom fem år därefter eller före år 1933 års utgång;

att kostnaden för ej mindre dikningen än framtida underhållet av

ifrågavarande dikessträckor i överensstämmelse med hithörande förslag skall av delägarna gäldas samfällt och återfinnas var och en delägares deltagningsskyldighet som deltagningsprocent i kostnadsfördelningslängden;

att arbetet skall genom infordrande av anbud eller offentlig auktion överlämnas till utförande åt den minstbjudande, vilken därtill prövas lämplig och med vilken kontrakt skall upprättas i enlighet med bestämmelserna i detta utlåtande och därtill hörande handlingar och kartor; entreprenören bör kunna sätta godkänd borgen för sitt åtagande;

att årliga ränsningar av det öppna diket och när så kräves av brunnar skola verkställas;

att vid grävnings- eller ränsningsarbete så mycket vatten ej på en gång uppdämmes eller framsläppes, att fara för översvämning eller annan skada därigenom kan uppstå;

att rören ej få nedläggas och rörsträngar ej täckas förr än de besiktigats och godkänts av lantbruksingeniören i länet eller dennes assistent;

att företagets benämning skall vara "Torrläggning av mark till Skegrie N:2 m.fl. hemman av år 1928".

att till ledning för arbetets utförande fixpunkter blivit inhuggna i jordfasta stenar;

vid 0+32 på ett höjdläge av +10.35

vid 9 på ett höjdläge av +7.20

att företaget skall anses fullbordat när det blivit avsynat och godkänt av någon av föreskrivne tjänstemän;

att förrättningskostnaden skall utgå efter deltagningsprocenter, men nu, om så skulle erfordras, av sökanden förskjutas;

Besvärshänvisning

Är någon missnöjd med åtgärd eller beslut under syneförrättningen enligt 10 kap. vattenlagen eller vill han föra talan emot synemännens utlåtande ingive inom sextio dagar från den dag förrättningen förklarats avslutad sina till Söderbygdens Vattendomstol adress Stockholm ställda besvär.-

I besvären skola fullständigt upptagas klagandens alla påståenden och skälen därtill och skola vid besvären fogas de handlingar som klaganden vill åberopa till stöd för ändringssökandet.

Sådana besvär skola ingivas i tre exemplar.

Skegrie den 4 juni 1928.

På tjänstens vägnar:

Ernst Berggren.

Biträdande gode män:

Manfred Larsson Svante Ohlsson.

BESKRIVNINGS OCH HÄVDEFÖRTECKNINGSLÄNGD

Ägofigurens nr	Hemmanets nummer och namn, ägarens namn och ägofigurens beskrivning	Åker, tomter och dylikt			Äng och odlingsmark			Summa: Åker, tomter och dylikt			Summa: Äng och odlingsmark			Impedimenter		
		har	ar	kvm.	har	ar	kvm.	har	ar	kvm.	har	ar	kvm.	har	ar	kvm.
	1/96 mtl.Skegrie 2[4]		-													
	Per Andersson.		-													
1	åker		47	-												
2	tomt och trädg.		05	80					52	80						
	7/320 mtl.Skegrie 2[6]		-													
	Jöns Hansson.		-													
	arr.Olof Fredlund.															
3	åker		16	71												
4	do.		30	-												
5	do.		35	-												
6	do. imp.								81	71					29	-
	3/320 mtl.Skegrie 2[5]		-													
	Anders och Hanna Olsson,sök.		-													
7	åker imp.		-												12	50
8	do.		06	-												
9a	do.		25	67												
b	tomt o. trädg.		03						34	67						
	7/24 mtl.Skegrie 2[3]		-													
	Jöns Hansson.		-													
	arr.Olof Fredlund.															
10	åker		83	-												
11	do.		63	-												
	Trpt.	1	46	-				1	69	18					41	50

Ägofigurernas nr	Hemmanets nummer och namn, ägarens namn och ägofigurens beskrivning	Åker, tomter och dylikt			Äng och odlingsmark			Summa						Impedimenter		
								Åker, tomter och dylikt			Äng och odlingsmark					
		har	ar	kvm.	har	ar	kvm.	har	ar	kvm.	har	ar	kvm.	har	ar	kvm.
	Trpt.	1	46	-				1	69	18					41	50
12	åker		14	-												
13	do.		48	-												
14	do.		40	-												
15	do.		25	-												
16	do.		10	-												
17	äng					06	50									
18	väg imp.							2	83	-		06	50		05	-
	1/2 mtl. Skegrie 1 3															
	Annexhemmanet, sök.															
	arr. Per Larsson.															
19	åker		77	-												
20	do.	1	10	-												
21	do.		26	-												
22a	do.		59	-												
b	do.		13	-												
23a	do.		52	-												
b	do.		35	-												
24	do.	1	79	-												
25	do.		15	-												
26	do.		20	-												
27	do.		22	-												
	Trpt.	6	08	-				4	52	18		06	50		46	50

BESKRIVNINGS OCH HÄVDEFÖRTECKNINGSLÄNGD

Ägofigurens nr	Hemmanets nummer och namn, ägarens namn och ägofigurens beskrivning	Åker, tomter och dylikt			Äng och odlingsmark			Summa						Impedimenter		
								Åker, tomter och dylikt			Äng och odlingsmark					
		har	ar	kvm.	har	ar	kvm.	har	ar	kvm.	har	ar	kvm.	har	ar	kvm.
	Trpt.	6	08	-				4	52	18		06	50		46	50
28	väg imp.														13	50
29	åker		80	-												
30	åker		56	-												
31	do.		25	-												
32	do.		49	-				8	18	-						
	1/4 mtl. Skegrie 11 3		-													
	Per Jönssons sterbhus															
	Olof, Jöns, Kerstin, Matilda, Ingrid,															
	Lars och Johanna Andersson.		-													
33	väg imp.		-												17	-
34	åker		20	-												
35	do.		25	-												
36	do.		21	-												
37	do.	1	27	-												
38	do.		18	-												
39	tomt och trädg.		20	-												
40	åker	2	00	-												
41	do.		34	-												
42	grav imp.														02	50
43	åker		77	-				5	42	-						
1/32	mtl. Skegrie 15 7															
	Trpt.							18	12	18		06	50		79	50

Ägofigurens nr	Hemmanets nummer och namn, ägarens namn och ägofigurens beskrivning	Åker, tomter och dylikt har	ar	kvm.	Äng och odlingsmark har	ar	kvm.	Summa: Åker, tomter och dylikt har	ar	kvm.	Summa: Äng och odlingsmark har	ar	kvm.	Impedimenter har	ar	kvm.
	Trpt.		–					18	12	18		06	50		79	50
	Olof Fredlund.															
44a	tomt och trädg.		08	–												
b	väg imp.		–												07	–
45	åker		36	–												
46	do.		27	–												
47	do.		34	–				1	05	–						
1/32	mtl. Skegrie N:15 6															
	Johan Jeppsson															
48	åker		42	–												
49	do.		48	–												
50	do. imp.		–						90	–					50	–
	Sma:		–					20	07	18		06	50	1	36	50

Skegrie den 4 juni 1928.

På tjänstens vägnar:

Ernst Berggren.

VÄRDERINGSLÄNGD

Ägofigurernas nr	Hemmanets nummer och namn, ägarens namn och ägofigurens beskrivning	Areal har	Areal ar	Areal kv.	Värde per har vid fullständ. torrläggn. Kr.	Före grävningen Höjdläge-grad	Före grävningen Värde pr hektar Kr.	Före grävningen Värdet utgör Kr.	Före grävningen Värdet utgör öre	Efter grävningen Torrläggningsgrad	Efter grävningen Värde pr hektar Kr.	Efter grävningen Värdet utgör Kr.	Efter grävningen Värdet utgör öre	Förbättringsvärde Kr.	Förbättringsvärde öre	Summa förbättringsvärde Kr.	Summa förbättringsvärde öre
	1/96 mtl.Skegrie 2 4																
	Per Andersson																
1	åker		47	-	2800	04	1120	526	40	1	2800	1316	-	789	60		
2	tomt och trädg.		05	80	2800	05	1400	81	20	1	2800	162	40	81	20		
	Sma:		52	80	-			607	60	-		1478	40	870	80	870	80
	7/320 mtl.Skegrie 2 6				-					-							
	Jöns Hansson.				-					-							
	arr. Olof Fredlund																
3	åker		16	71	2800	03	840	140	36	1	2800	467	88	327	52		
4	do.		30	-	2800	03	840	252	-	1	2800	840	-	588	-		
5	do.		35	-	2800	05	1400	490	-	1	2800	980	-	490	-		
	Sma:		81	71				882	36			2287	88	1405	52	1405	52
	3/320 mtl. Skegrie 2 5									-							
	Anders o. Hanna Olsson, sök.				-					-							
8	åker		06	-	2800	05	1400	84	-	1	2800	168	-	84	-		
9a	do.		25	67	2800	03	840	215	63	1	2800	718	76	503	13		
b	tomt & trädg.		03	-	2800	05	1400	42	-	1	2800	84	-	42	-		
	Sma:		34	67	-			341	63	-		970	76	629	13	629	13
	7/24 mtl.Skegrie 2 3				-					-							
	Jöns Hansson.									-							
	arr.Olof Fredlund.				-					-							
10	åker		83	-	2800	07	1960	1626	80	1	2800	2324	-	697	20		
	Trpt.		83	-				1626	80	-		2324	-	697	20	2905	45

Ägofigurens nr	Hemmanets nummer och namn, ägarens namn och ägofigurens beskrivning	Areal har	Areal ar	Areal kv.	Värde per har vid fullständ. torrläge. Kr.	Före grävningen Höjdläge-grad	Före grävningen Värde pr hektar Kr.	Före grävningen Värdet utgör Kr.	Före grävningen Värdet utgör öre	Efter grävningen Torrläg-ningsgrad	Efter grävningen Värde pr hektar Kr.	Efter grävningen Värdet utgör Kr.	Efter grävningen Värdet utgör öre	Förbätt-ringsvärde Kr.	Förbätt-ringsvärde öre	Summa förbätt-ringsvärde Kr.	Summa förbätt-ringsvärde öre
	Trpt.		83	-				1626	80			2324	-	697	20	2905	45
11	åker		63	-	2800	04	1120	705	60	1	2800	1764	-	1058	40		
12	do.		14	-	2800	05	1400	196	-	1	2800	392	-	196	-		
13	do.		48	-	2800	09	2520	1209	60	1	2800	1344	-	134	40		
14	do.		40	-	2800	08	2240	896	-	1	2800	1120	-	224	-		
15	do.		25	-	2800	07	1960	490	-	1	2800	700	-	210	-		
16	do.		10	-	2800	05	1400	140	-	1	2800	280	-	140	-		
17	äng		06	50	2000	02	400	26	-	1	2000	130	-	104	-		
	Sma:	2	89	50				5290	-			8054	-	2764	-	2764	-
	1/2 mtl.Skegrie 1																
	Annexhemmanet,sök.																
	arr.Per Larsson.																
19	åker		77	-	2800	08	2240	1724	80	1	2800	2156	-	431	20		
20	do.	1	10	-	2800	04	1120	1232	-	1	2800	3080	-	1848	-		
21	do.		26	-	2800	08	2240	582	40	1	2800	728	-	145	60		
22a	do.		59	-	2800	06	1680	991	20	1	2800	1652	-	660	80		
b	do.		13	-	2800	06	1680	218	40	1	2800	364	-	145	60		
23a	do.		52	-	2800	05	1400	728	-	1	2800	1456	-	728	-		
b	do.		35	-	2800	07	1960	686	-	1	2800	980	-	294	-		
24	do.	1	79	-	2800	08	2240	4009	60	1	2800	5012	-	1002	40		
25	do.		15	-	2800	06	1680	252	-	1	2800	420	-	168	-		
26	do.		20	-	2800	08	2240	448	-	1	2800	560	-	112	-		
	Trpt.	5	86	-				10872	40			16408	-	5535	60	5669	45

VÄRDERINGSLÄNGD

Ägofigurernas nr	Hemmanets nummer och namn, ägarens namn och ägofigurens beskrivning	Areal har	Areal ar	Areal kv.	Värde per har vid fullständ. torrläggn. Kr.	Före grävningen Höjdläge-grad	Före grävningen Värde pr hektar Kr.	Före grävningen Värdet utgör Kr.	Före grävningen Värdet utgör öre	Efter grävningen Torrläggningsgrad	Efter grävningen Värde pr hektar Kr.	Efter grävningen Värdet utgör Kr.	Efter grävningen Värdet utgör öre	Förbättringsvärde Kr.	Förbättringsvärde öre	Summa förbättringsvärde Kr.	Summa förbättringsvärde öre
	Trpt.	5	86	-				10872	40			16408	-	5535	60	5669	45
27	åker		22	-	2800	06	1680	369	60	1	2800	616	-	246	40		
29	do.		80	-	2800	08	2240	1792	-	1	2800	2240	-	448	-		
30	do.		56	-	2800	05	1400	784	-	1	2800	1568	-	784	-		
31	do.		25	-	2800	05	1400	350	-	1	2800	700	-	350	-		
32	do.		49	-	2800	08	2240	1097	60	1	2800	1372	-	274	40		
	Sma:	8	18	-				15265	60	-		22904	-	7638	40	7638	40
	1/4 mtl. Skegrie 11 3																
	Per Jönssons sterbh.																
	Olof, Jöns, Kerstin,																
	Matilda, Ingrid,																
	Lars & Johanna Andersson																
34	åker		20	-	2800	07	1960	392	-	1	2800	560	-	168	-		
35	do.		25	-	2800	08	2240	560	-	1	2800	700	-	140	-		
36	do.		21	-	2800	08	2240	470	40	1	2800	588	-	117	60		
37	do.	1	27	-	2800	06	1680	2133	60	1	2800	3556	-	1422	40		
38	do.		18	-	2800	08	2240	403	20	1	2800	504	-	100	80		
39	tomt & trädg.		20	-	2800	07	1960	392	-	1	2800	560	-	168	-		
40	åker	2	00	-	2800	05	1400	2800	-	1	2800	5600	-	2800	-		
41	do.		34	-	2800	08	2240	761	60	1	2800	952	-	190	40		
42	do.		77	-	2800	08	2240	1724	80	1	2800	2156	-	431	20		
	Sma:	5	42	-				9637	60			15176	-	5538	40	5538	40
	Trpt.															18846	25

Ägofigurens nr	Hemmanets nummer och namn, ägarens namn och ägofigurens beskrivning	Areal har	Areal ar	Areal kv.	Värde per har vid fullständ. torrläggn. Kr.	Före grävningen Höjdläge-grad	Före grävningen Värde pr hektar Kr.	Före grävningen Värdet utgör Kr.	Före grävningen Värdet utgör öre	Efter grävningen Torrläggningsgrad	Efter grävningen Värde pr hektar Kr.	Efter grävningen Värdet utgör Kr.	Efter grävningen Värdet utgör öre	Förbättringsvärde Kr.	Förbättringsvärde öre	Summa förbättringsvärde Kr.	Summa förbättringsvärde öre
	Trpt.									–						18846	25
	Skegrie 15 7/32 mtl.									–							
	Olof Fredlund.				–					–							
44a	tomt och trädg.		08	–	2800	07	1960	156	80	1	2800	224	–	67	20		
45	åker –		36	–	2800	08	2240	806	40	1	2800	1008	–	201	60		
46	do. –		27	–	2800	06	1680	453	60	1	2800	756	–	302	40		
47	do. –		34	–	2800	08	2240	762	60	1	2800	952	–	190	40		
	Sma:	1	05	–				2178	40			2940	–	761	60	761	60
	1/32 mtl Skegrie N:15 6																
	Johan Jeppsson.																
48	åker		42	–	2800	08	2240	940	80	1	2800	1176	–	235	20		
49	do.		48	–	2800	08	2240	1075	20	1	2800	1344	–	268	80		
	Sma:		90	–				2016	–			2520	–	504	–	504	–
												Summa:				20111	85

Skegrie den 4 juni 1928

På tjänstens vägnar:

Ernst Berggren.

Biträdande goda män:

Manfred Larsson Svante Ohlsson

KOSTNADSFÖRSLAG

Läge	Längdm.	Arbete m. m.		antal	à Kronor	Kostnad Kr.	Kostnad öre	Summa Kostnad Kr.	Summa Kostnad öre
		Dikessträckan A-B-C-D-E-F-G.							
0-1+7	90	22.5 cm. (9") rör	lm.	90	2.-	180	-		
		för grävning i mylla på lera o. grus, rörens läggning och igenfyllning.	lm.	90	1.-	90	-		
1+7-4+60	353	25 cm. (10") rör	lm.	353	2.25	794	25		
		för grävn. i do.; läggn. o. fylln.	lm.	353	1.75	617	75		
4+60-9+65	446	30 cm. (12") rör	lm.	446	2.75	1226	50		
4+60-6+60		för grävning i lera och grus,	lm.	200	1.25	250	-		
6+60-9+65		do. do. mylla på lera o. grus, rörens läggn. o. igenfylln,	lm.	246	1.50	369	-		
9+65-11+5	130	37.5 cm. (15") rör	lm.	130	3.50	455	-		
		för grävn. i do.; läggn. o. fylln.	lm.	130	1.75	227	50		
0, 1+7, 4+60, 5+75, 6+60, 8+38 & 9+65		intagn. brunnar av betong med en inre diam. av 0.6 m. med botten 0.5 m. under rörets underkant samt försedda med lock av armerade betongskivor med falsar och något kupig översida.	st.	8	45	360	-		
11+5		ommurning av rör med stensättn.				45	-		
11+5-11+90	85	mylla på lera och grus	kbm.	200	0.80	160	-	4775	00
		för jordersättningar 2.5 m. à 28.-				70	-		
	1104		Trpt.			70	-	4775	-

Läge	Längdm.	Arbete m. m.	antal	à Kronor	Kostnad Kr.	Kostnad öre	Summa Kostnad Kr.	Summa Kostnad öre
	1104	Trpt.			70	-	4775	-
-		för ersättning för vallar 8.5m à 7.-			59	50	129	50
		för oförutsedda fall					475	50
	1104		Summa:				5380	00
-	-	Alternativt förslag.						
		Dikesstrecken F-G (täckt) eller F-H						
11+5-11+90	85	37.5 cm. (15") rör lm.	85	3.50	297	50		
		för grävn,rörens läggn. lm.	85	1.-	85	-	-	
G -		" ommurn. av rör med stensättn.			45	-	427	50
-		Skegrie den 4 juni 1928						
-		På tjänstens vägnar:						
		Ernst Berggren.						

GRÄVNINGSLISTA

Dikets beteckning	Avvägningspålens n:r	Längd mellan pålarna	Dikets sidoslänt	Dikets djup	Dikets hottenbredd	Dikets dagbredd	Anm.
Dikessträckan A-B-C-D-E-F-G-							
	0	-		1.80			
	32	32		1.75			F.P.= 10.35
	1	51		1.70			
	+7	7		1.70			
	+50	43		1.75			
	2	50		1.90			
	+50	50		2.10			
	3	50		2.20			
	+50	50		2.35			
	4	50		2.-			
	+50	50		2.-			
	+60	10		2.-			
	5	40		2.40			
	+50	50		2.75			
	6	50		2.10			
	+50	50		1.55			
	+60	10		1.50			
	7	26		1.50			
	+33	35		1.75			
	8+38	65		1.50			
	9	55		1.85			F.P.= 7.20
Trpt.		824					

22,5 cm (9") rör

25 cm. (10") rör

30 cm. (12") rör

Dikets beteckning	Avvägningspålens n:r	Längd mellan pålarna	Dikets sidoslänt	Dikets djup	Dikets botten-bredd	Dikets dagbredd	Anm.
Trpt.		824					
	9+65	65		1.80			
	10	26		1.60			
	+50	49		1.40			
	11	50		1.35			
	+5	5		1.35			
			1:1.25	1.50	0.3	4.05	
	+50	45	"	1.35	"	3.70	
	+90	40	"	1.35	"	3.70	
Sma:		1104					
Alternativt förslag F-G (täckt)							
	11+5			1.35			
	11+50	45		1.25			
	11+90	40		1.30			
	Sma:	85					

Skegrie den 4 juni 1928

På tjänstens vägnar:

Ernst Berggren.

ERSÄTTNINGSLÄNGD.

Hemmanets.			Ägarens namn.	Ersättning för jord.						Ersättning för vattenfall					
mtl.	nr	namn.		ar	à kronor	Ersättning		Summa ersättning		ar	à kronor	Ersättning		Summa ersättning.	
						kr.	öre.	kr	öre			kr.	öre	kr.	öre
	15	Skegrie	Per Jönssons sterbhus	1.25	28:-	35	-	35	-	4.25	7:-	29	75	29	75
	15	do.	Lars Jönsson	1.25	28:-	35	-	35	-	4.25	7:-	29	75	29	75
						Sma:		70	-			Sma:		59	50

Skegrie den 4 juni 1928.

På tjänstens vägnar:

Ernst Berggren.

Biträdande gode män:

Manfred Larsson Svante Ohlsson

KOSTNADSFÖRDELNINGSLÄNGD.

Register nr.	Mantal.	Hemmans namn.	Ägares namn.	Anl. ang. sökanden.	Ägofigurnummer.	Förbättrings-värde. kr.	Förbättrings-värde. ö.	Relativ Kostn. kr.	Beräknad dikningskostn. kr.	Beräknad dikningskostn. ö.	Delaktighetsprocent %	Förrättningskostn. kr.	Förrättningskostn. ö.
2 4	1/96	Skegrie	Per Anderssons		1,2	870	80	0,2675	232	95	4.33	17	56
2 6	7/320	do.	Jöns Hansson, arr Olof Fredlund		3-5	1405	52	"	375	99	6.99	28	36
2 5	3/320	do.	Anders & Hanna Olsson	sök.	8-9b	629	13	"	168	30	3.13	12	70
2 3	7/24	do.	Jöns Hansson, arr. Olof Fredlund		10-17	27	64	-	"	739	38	13.74	55	74
1 3	1/2	do.	Annexhem. arr. Per Larsson.	sök.	19-27, 29-32	763	40	"	204	32	37.98	154	08
11 3	1/4	do.	Per Jönssons sterbh: Olof, Jöns, Kerstin, Matilda, Ingrid, Lars, & Johanna Andersson		34-41, 43	553	40	"	148	15	32.54	111	72
15 7	1/32	do.	Olof Fredlund		44a, 45-47	761	60	"	203	74	3.79	15	38
15 6	1/32	do.	Johan Jeppsson		48, 49	504	-	"	134	83	2.50	10	14
					Sma:	2011	85		5380	-100:		-405	68

Skegrie den 4 juni 1928.

På tjänstens vägnar:

Ernst Berggren

Biträdande gode män:

Manfred Larsson Svante Ohlsson

Kallelse.

Nedanskrivna sakägare varda härigenom kallade att själva eller genom lagligen befullmäktigade ombud tillstädeskomma vid det sammanträde, som av mig blivit utsatt att hållas hos lantbrukaren Anders Olsson, Skegrie N:2, onsdagen den 9 instundande maj kl. 9 f.m. angående av Konungens befallningshavande i länet förordnad syn för torrläggning av mark till Skegrie N:2 m.fl. hemman uti Skegrie socken av Skytts härad och Malmöhus län.

Lund den 25 april 1928.

Ernst Berggren.
Statens Lantbruksingeniör

Förestående kallelse är mig delgiven, som härmed erkännes:

Skegrie N:1	Arr. Per Larsson	Per Larsson
do. N:11	Per Jönssons sterbhus:	
	Jöns Persson	Jöns Persson
	Olof Persson	Olof Persson
	Thilda Persson	Matilda Persson
	Kersti Persson	Kerstin Persson
	Ingrid Persson	Ingrid Persson
	Fru Johanna Andersson	Johanna Andersson
	Lars Andersson	Lars Andersson
Skegrie N:2	Per Andersson	Per Andersson.
do. N:2	Äg. Jöns Hansson	Jöns Hansson
	arr. Olof Fredlund	Olof Fredlund

Skegrie N:2 Frk. Hanna Olsson. Hanna Olsson.

Att förestående personer blivit delgivna denna kallelse intyga:

G. Hultberg.
Stämningsman och Fjärdingsman.

Räkning.

å kostnader för delgivning 10:- kronor

Skegrie den 7 maj 1928.

Kvitteras:

G. Hultberg

Ovanskrivna kallelse, men till den 4 instundande juni kl. 9 f.m. erkännes.

Skegrie den 9 maj 1928.

Johan Jeppsson.

Bevittnas:

Ernst Berggren.

Kallelse.

Krykorådet i Skegrie varder härigenom kallat att i egenskap av sakägare själv eller genom lagligen befullmäktigat ombud tillstädeskomma vid det sammanträde, som av mig blivit utsatt att hållas hos lantbrukaren Anders Olsson ,Skegrie N:2, onsdagen den 9 instundande maj kl. 9 f.m. angående av Konungens befallningshavande i länet förordnad syn för torrläggning av mark till Skegrie N:2 m.fl. hemman uti Skegrie socken av Skytts härad och Malmöhus län.

Lund den 25 april 1928.

Ernst Berggren.
Statens lantbruksingeniör

Förestående kallelse är oss delgiven, som härmed erkännes:

Skegrie den 30 april 1928.

Nils Thorén
ordf. i Skegrie kyrkoråd.

Förutsändes trettiomo (39) skrifna sidor, vidimeras, ex officio
Ernst Berggren

M 2*0188
25980
DIARIE N:r
K. LANTBRUKSSTYRELSEN
19 DEC. 1929

Handlingar
angående torrläggning av mark till
SKEGRIE n:r 2 m.fl. hemman
uti Skegrie socken av Skytts härad och
Malmöhus län;
upprättade i och för erhållande av lån
och bidrag år 1928.

Innehåller Sjuttorl (17) skrivna sidor

Avskrift.

Genom Kungl.Maj:ts nådiga brev den 20 juni 1929 fastställd till efterrättelse vid arbetets utförande.

Stockholm den 2 september 1929

På Kungl.Lantbruksstyrelsens vägnar:

Albert Smith.

vidimeras
ex officio
Ernst Persson

Översiktskarta.

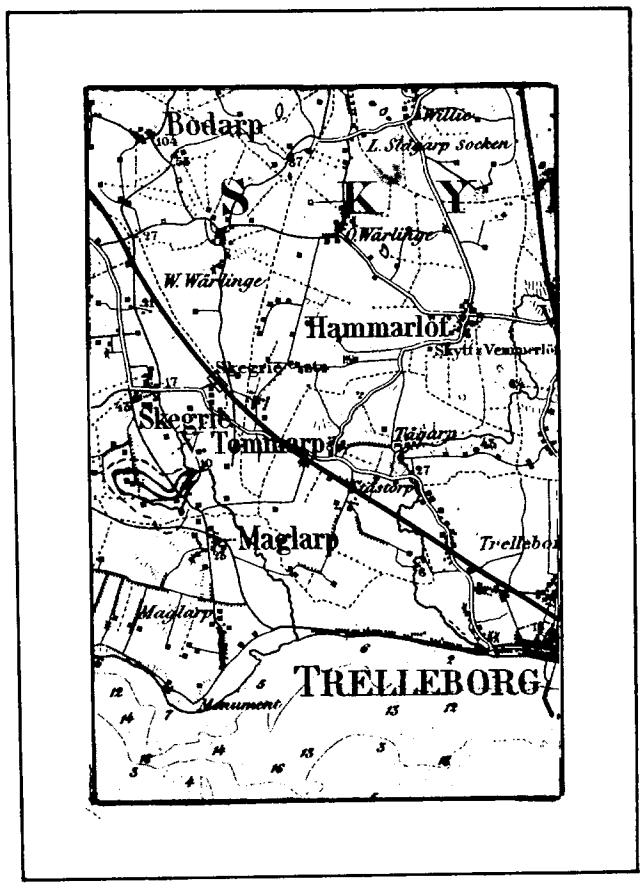

Skala 1:100.000.

Betänkande angående dikningsföretaget "Torrläggning av mark till Skegrie n:r 2 m.fl.hemman av år 1928" avgivet i och för sökande av lån från statens avdikningslånefond och statsbidrag utan återbetalningsskyldighet från statens avdikningsanslag.

Ifrågavarande företag avser nygrävning och rörläggning av ett mindre floddike, som delvis redan förut varit täckt, men med för små och för grunt liggande rör, för bättre torrläggning av redan odlad jord i och för höjande av densammas alstringsförmåga tillhörande Skegrie 1^{3}, 2^{3}, 2^{4}, 2^{5}, 2^{6}, 11^{3}, 15^{6} och 15^{7} uti Skegrie socken av Skytts härad och Malmöhus län.

Avdikningsområdet är beläget omkring 1.5 km. söder om Skegrie kyrka med avfall åt öster.

För övrigt hänvisas till motstående översiktskarta, där den till avdikning föreslagna marken är utmärkt med gul färg, dikets läge med en röd linie och vattensamlingsområdet med en streckad blå linie.

Efter därom gjord ansökan förordnades undertecknad den 17 november 1927 att företaga en laga syneförrättning för torrläggning av mark till ovanskrivna hemman. - Förrättningen avslöts den 4 juni 1928 och mot densamma har ej inom föreskriven tid anförts besvär enligt efter handlingarna tecknat bevis av den 19 septem-

ber 1928.

I enlighet med sammanträdesprotokollets §:13 har det uppdragits åt styrelsen att ansöka om ett statsbidrag till så stort belopp som möjligt från statens avdikningsanslag och efter en förening ingången emellan en del av delägarne den 4 juni 1928 hava 6 st. av dem även beslutat att ansöka om ett lån från statens avdikningslånefond till företagets utförande och utgör de sistnämnda 69.96% av hela företagets förbättringsvärde. -Då en av dessa delägare endast är arrensator av ett annexhemman har tillstånd för denne att ansöka detta lån och bidrag begärts och erhållits enligt efterstående utdrag av Lunds domkapitels boställsprotokoll den 24 oktober 1928.

Enligt efterstående tabell ingår i företaget:

åker med en areal av	20.0718 har
annan mark	0.0650 "
eller tillsammans	20.1368 har

Jordmånen utgöres av mylla på lera och grus.

För att till lämpligt djup kunna torrlägga den i detta företag ingående vattenskadade marken är nödigt att verkställa dikningen i överensstämmelse med det vid laga syneförrättningen upprättade förslaget.

Kostnadsförslaget har vid laga syneförrättningen beräknats efter ett dagsverkspris av 6:- kronor.

Några allmänna vägar ingå ej i företaget.

Då sökandena önska erhålla såväl lån från statens avdikningslånefond som statsbidrag från statens avdikningsanslag till företagets utförande, hava efterstående tabeller uppgjorts i enlighet med Kungl. Lantbruksstyrelsens cirkulär den 19 juni 1926 och 11 juli 1927.

Enligt dessa skulle således båtnadsvärdet för hela företaget utgöra ..... 20.111:85 kr.

och kostnaden enligt kostnadsförslaget ..... 5.897:95 /"

varför vinsten skulle bliva 14.213:90 kr.

Då den relativa kostnaden uppgår till 0.29 kronor skulle således bidraget kunna utgå med 16.80% eller med 990:86 kr.

och lånet med ..... 3432:83 "

eller således ett statsbidrag med 4423:69 kr.

Lund i november 1928

Ernst Berggren.

T A B E L L .

	Hela torrläggningsområdet								Lånesökandenas andel.							
	Areal		Värde.				Båtnad		Areal		Värde.				Båtnad	
			före torrläggningen		efter torrläggningen						före torrläggningen		efter torrläggningen			
	har	ar	kr.	ö	kr.	ö	kr.	ö	har	ar	kr.	ö.	kr	ö	kr	ö
Åker	20	07,18							13	75.18						
Annan mark		06,50								06.50						
Påräknad landvinning	-	-							-	-						
Summa	20	13,68	36219	19	56331	04	20111	85	13	81.68	24565	59	38635	04	14069	45

Lund i november 1928

Ernst Berggren.

Kostnadsförslag.

Enligt vid laga syneförrättning upprättat förslag.

Dikessträckan A-B-C-D-E-F-G		5380:-
Laga syneförrättningskostnaden ...	405:68	
Betänkande med bilagor	112:27	517:95
	Summa kronor	5897:95

Lund i november 1928

Ernst Berggren.

Vid arbersplanens fastställande har kostnaden för företaget beräknats till 5.897 kronor 95 öre, varav å lånesökandenas andel 4.126 kronor.

Stockholm den 2 september 1929

På Kungl. Lantbruksstyrelsens vägnar:

Albert Smith.

. . . . . .

. . . . . .

. . . . . .

. . . . . .

. . . . . .

Tabell

utvisande låne- och bidragssökandenas andel i kostnaderna samt låne- och bidragsbelopp.

. . . . . .

Socken, by och hemman.	Ägolittera.	Mantal.	Registernummer.	Ägares namn m.m.	Ägofigurer. nummer.
Skegrie socken.					
Skegrie		1/96	2 4	Per Andersson	1,2
do		7/320	2 6	Jöns Hansson, arr. Olof Fredlund	3-5
do		3/320	2 5	Anders och Hanna Olsson	8-9b
do		7/24	2 3	Jöns Hansson, arr. Olof Fredlund	10-17
do		1/2	1 3	Annexhemman, arr. Per Larsson	19-27,29-32
do		1/4	11 3	Per Jönssons sterbh: Olof, Jöns Kerstin, Matilda, Ingrid, Lars & Johanna Andersson	34-41,43
do		1/32	15 7	Olof Fredlund	44a,45-47
do		1/32	15 6	Johan Jeppsson	48,49
					Summa

Lund i november 1928

Ernst Berggren.

Areal.				Bröinad.		Andel i kostn.för.						Summa kostnad.		Relativ kostnad.	Bidragets storlek i proc. av kostnaden.	Bidrag.		Lån.	
Åker		Annan mark	Summa			Diketesrätten A-B-C-D-E-F-G.		Laga synefördelningen		Beräkningsavgift									
ar		har	ar	kr.	ö	kr.	ö	kr	ö.	kr.	ö	kr.	ö		%	kr.	ö	kr.	ö
52,80			52,80	870	80	232	95	17	56	4	86	255	37	0.29	16,80	42 ~~4290~~	86	212 ~~21247~~	80
81,71			81,71	1405	52	375	99	28	36	7	85	412	20	"	"	69 ~~6925~~	19	342 ~~34295~~	64
34,67			34,67	629	13	168	30	12	70	3	51	184	51	"	"	30 ~~31~~	97	153 ~~153~~	39 ~~51~~
283.-		06,5	289,50	2764	-	739	38	55	74	15	43	810	55	"	"	136 ~~13617~~	05	673 ~~67438~~	82
818.-			818.-	7638	40	2043	28	154	08	42	64	2240	-	"	"	376 ~~37632~~	-	1862 ~~186368~~	14
542.-			542.-	5538	40	1481	53	111	72	30	92	1624	17	"	"	272 ~~27286~~	62	-	-
105.-			105.-	761	60	203	74	15	38	4	25	223	37	"	"	37 ~~3753~~	50	185 ~~18584~~	68
90.-			90.-	504	-	134	83	10	14	2	81	147	78	"	"	24 ~~2483~~	81	-	-
2007,18		06,5	2013,68	20111	85	5380	-	405	68	112	27	5897	95			990 ~~99086~~	-	3430 ~~343283~~	-

Avskrift.

Förening

ingången emellan delägarne i dikningsföretaget "Torrläggning av mark till Skegrie n:r 2 m.fl. hemman av år 1928" uti Skegrie socken av Skytts härad och Malmöhus län.

Undertecknade överenskomma härmed som följer:

att utföra dikningsföretaget i fullständig överensstämmelse med det av statens lantbruksingeniör Ernst Berggren vid laga syneförrättning år 1928 upprättade förslaget med de ändringar som Kungl.Maj:t möjligen kan föreskriva;

att till företagets utförande söka erhålla ett lån från statens avdikningslånefond till så stort belopp som möjligt, varför vi uppdraga åt företagets styrelse:

att hos Kungl.Maj:t göra undetdånig ansökan om beviljande av föreskrivet lån;

att med Kungl.Maj:t uppgöra kontrakt om arbetets utförande, på därför bestämda tider lyfta det beviljade lånet samt

att i övrigt taga befattning med allt som berörda lån röra kan;

att uppdraga åt lantbruksingeniör E.Berggren att upprätta sådana handlingar och kartor som krävas för sökande och erhållande av föreskrivet lån.

Skegrie den 4 juni 1928

Jöns Hansson, n:r 2 Skegrie.	Per Larsson arrendator av annexet n:r 1 Skegrie.
Olof Fredlund n:r 15 Skegrie.	Per Andersson, Skegrie.

Anders Olsson, n:r 2 Skegrie. Hanna Ohlsson, n:r 2 Skegrie.

Att ovanstående sex delägare underskrivit ovanstående förening intyga:

Manfred Larsson. Svante Ohlsson.

/Vidimeras

ex officio

Ernst Berggren.

Avskrift. Utdrag ur Lunds domkapitels boställsprotokoll den 24 oktober 1928.

§:9 . Statens lantbruksingeniör Ernst Berggren hade i skrivelse till domkapitlet den 17 september 1928 - under förmälan att arrendatorn av lönebostället, annexhemmanet 1/2 mantal n:r 1 Skegrie i Skegrie socken Per Larsson undertecknat en förening för sökande av lån från statens avdikningslånefond och statsbidrag från statens avdikningsanslag för dikningsföretaget "Torrläggning av mark till Skegrie n:r 2 m.fl. hemman av år 1928" uti Skegrie socken - anhållit om tillstånd för bemälde arren-

dator att söka detta lån och bidrag samt därvid upplyst, att ifrågavarande boställes värde genom dikningsföretaget komme att ökas med 7.638 kronor 40 öre, under det att den å sagda fastighet fallande kostnaden komme att uppgå till endast 2.197 kronor 36 öre.

I ärendet hade yttrande inhämtats från kyrkorådet i Håslövs pastorat.

Efter föredragning beslöt domkapitlet genom utdrag av detta protokoll meddela lantbruksingeniören Berggren, att domkapitlet ville bifalla den gjorda framställningen. Ut supra.

In fidem

Tage Gynnerstedt.

/Vidimeras

ex officio

Ernst Berggren.

Arvodesräkning

för laga syneförrättning för torrläggning av mark till Skegrie n:r 2 m. fl. hemman uti Skegrie socken och Skytts härad av Malmöhus län; upprättad enligt lantbruksingeniörstaxan av den 31/12 1920.

För lösen för förordnandet jämte kommissionsarvode							3:-
" 17 st.kallelser à 50 öre							8:50
" 2 st.sammanträdesdagar den 9/5,4/6 -28							24:-
För ägomätning,skala 1:4000:							
" mätningsområdets gränser 3.2 km. à 3:- kr.							9:60
" 45 st.ägofig.åker,medelareal 0.45 har à 24 öre						10:80	
" 20.0718 har " " " " à 78 "						15:66	
" 1 st.ägofig.äng " 0:06 " à 5 "						0:05	
" 0.065 har " " " " à 146 "						0:09	
" 8 st.ägofig.imp. " 0.17 " à 5 "						0:40	
" 1.365 har " " " " à 78 "						1:06	28:06
" rubrik,skala m.m.							4:-
" ytavvägning 21.5018 har à 66 öre						14:19	
" 176 punkter à 2 öre						3:52	17:71
" begränsningskurva 3.2 km. à 2:50 kr.							8:-
" längdavvägning och jordundersökningar den 24/4 -28							12:-
För arealuträkning,skala 1:4000 54 fig. à 5 öre						2:70	
" " " " 21.5018 har à 10 öre						2:15	4:85
För ägobeskrivning							1:62
" jordregisters utrönande den 2/5 -28							6:-
						Trpt.	127:34

		Trpt.	127:34
För gradtabell			4:-
" uträkning av värde å ytenhet 46 fig. à 6 öre			2:76
" bestämmande av värde före och efter 46 fig. à 12 öre			5:52
" profilkartan 2.3 km. à 3:50 kr.			8:05
" sektioner 16 st. à 28 öre		4:48	
" " 12 st. à 17 öre		2:04	
" 1 st.brunn,1 st.ommurn. à 3:- kr.		6:-	12:52
" skalor,rubrik m.m.			3:-
För hydrografisk utredning den 23/5			6:-
" bestämmande av dimensioner			16:-
" dikenas insättande å kartan			1:84
För grävningstabell			5:-
" kostnadsberäkning 1.2 km. à 4:50 kr.			5:40
därtill 0.1% av kostnaderna			5:75
För införande av höjdsiffror 176 st. à 1 öre			1:76
" ersättningslängd			2:50
" utlåtande			42:-
" kostnadsfördelningslängd			6:-
För kopia av plan- och profilkartan:			
" rubrik,skalor m.m.			7:-
" 54 fig. à 7 öre		3:78	
" 21.5018 har à 14 öre		3:01	6:79
därtill 25%			1:70
		Trpt.	270:93

	Trpt.	270:93
För 176 st.höjdlägestal à 2 öre		3:52
" diken å plankartan		3:15
" profilen 2.3 km. à 6:- kr.		13:80
" tvärsektioner och brotrummor lika föregående		12:52
därtill 30%		3:76
" rubrik, skalor m.m.		3:-
För avskrift av handlingar med inbindning		33:-
		343:68
För gode männen		32:-
" kallelsekostnad		10:-
" dagsverken		20:-
	Summa kronor	405:68

Den, som med denna räkning icke åtnöjes, äger att inom tre månader härefter klander därå genom stämning till Skytts häradsrätt anställa.

Skegrie den 4 juni 1928

Ernst Berggren.

343:68 Ernst Berggren.

16:- Manfr. Larsson.

16:- Svante Olsson.

Arvodesräkning

för upprättande av handlingar och kartor i och för sökande av lån från statens avdikningslånefond och bidrag från statens avdiknings-anslag för torrläggning av mark till Skegrie n:r 2 m.fl. hemman uti Skegrie socken av Skytts härad och Malmöhus län.

För översiktskarta		4:-
" betänkande		9:-
" tabellers upprättande den 8/6 1928 = 1 dag		12:-
" avskrift av handlingar med inbindning		31:-
" kopia av plankartan, rubrik, skalor m.m.		7:-
" 54 fig. à 7 öre	3:78	
" 21.5018 har à 14 öre	3:01	6:79
" 176 st. höjdlägestal à 2 öre		3:52
" diken å plankartan		3:15
" kopia av profilkartan, rubrik, skalor m.m.	3:-	
" 2.3 km. längdprofil à 6:- kr.	13:80	
" tvärsektioner m.m.	12:52	
därtill 30%	3:76	
	33:08	
avgår 25% därav för profilritn. å kalkerväv	8:27	24:81
för skrivelser m.m.		6:-
" fastställelsebevis		5:-
	Summa kronor	112:27

Kvitteras

Lund den 2/11 1928

Ernst Berggren.

Coll

Fortsättande sjuttors (17) diapra sidor vidimeras, ex officio

Ernst Berggren

Härav äro två lika lydande exemplar upprättade, av vilka vardera kontrahenten tagit ett.

Skegrie den 13 september 1929.

Olof Persson Per Larsson
Anders Olsson.

Att Herrar Anders Olsson, Per Larsson och Olof Persson

i bägges vår närvaro egenhändigt undertecknat förestående kontrakt, intyga:

Bengta Andersson Ove Olsson

Adress Skegrie 2 Adress Skegrie 2

Med stöd av Kungl. brevet den 20 juni 1929 ***antager Kungl. Lantbruksstyrelsen, å Kungl. Maj:ts och Kronans vägnar, detta kontrakt.***

Stockholm den 30 december ***1929***.

Vederbörandes uppmärksamhet fästes å bestämmelserna i 13 kap. 17 § vattenlagen, vari stadgas att, därest det framtida underhållet försummas, Konungens Befallningshavande eller annan myndighet Konungen bestämmer äger själv bota bristen på den försumliges bekostnad.

167 godk.

268/29

_M___2-0188

25980

DIARIE-Nr
K. LANTBRUKSSTYRELSEN
19 DEC. 1929

KONTRAKT.

Sedan Kungl. Maj:t den 20 juni 1929 för torrläggning av mark till Skegrie nr 2 m.fl. hemman i Skegrie socken av

MALMÖHUS LÄN

ej mindre fastställt en av statens lantbruksingenjör E. Berggren vid syneförrättning år 1928 upprättad arbetsplan med därtill hörande kostnadsförslag, än även beviljat *dels lån* med tretusenfyrahundratrettio (3.430) kronor att utgå från ***statens avdikningslånefond*** och *dels* ***statsbidrag*** utan återbetalningsskyldighet med niohundranittio (990) kronor att utgå från ***statens avdikningsanslag,*** ha~~r~~ undertecknade, som av vederbörande intressenter enligt företett protokoll utsetts till styrelse ~~förtroendeman~~ för företaget, _____ med Kungl. Lantbruksstyrelsen, å Kungl. Maj:ts och Kronans vägnar, avslutat följande kontrakt, varigenom vi ~~jag~~ för egen del samt å vederbörande intressenters i företaget vägnar åtag~~er~~a och förbind~~er~~a oss ~~mig~~:

1:o) att utföra företaget i noggrann överensstämmelse med den av Kungl. Maj:t fastställda arbetsplanen med de ändringar däri, varom vederbörande myndighet må efter framställning besluta,

att fullborda arbetet senast den 1 september 1933,

4. 1929. 1000.

STATENS REPRODUKTIONSANSTALT
107329

att vid företagets utförande iakttagande föreskrifter, som av Kungl. Maj:t eller Lantbruksstyrelsen må hava meddelats,

att bestrida vad utöver beviljade statsmedel kan erfordras för företagets fullbordande,

att gälda vederbörande förrättningsman tillkommande gottgörelse enligt taxa även i fråga om av Lantbruksstyrelsen beordrad avsyning av företaget,

att underhålla det utförda arbetet intill dess sådan underhållsskyldighet kan varda andra i laga ordning ålagd eller vederbörande från underhållsskyldigheten befriats, samt

att vid arbetets utförande ävensom i fråga om underhållsskyldighetens fullgörande underkasta oss ~~mig~~ Lantbruksstyrelsens inseende och kontroll;

2:o) att för tjänsteman, som av Lantbruksstyrelsen eller Väg- och Vattenbyggnadsstyrelsen förordnas att verkställa besiktning eller avsyning av arbetet eller inspektion av underhållsarbetet, uppvisa den för företaget fastställda arbetsplanen med därtill hörande handlingar och ritningar;

3:o) att i händelse avvikelse, utan därtill erhållet vederbörligt tillstånd, skett från den fastställda arbetsplanen, eller arbetet icke blivit fullbordat inom därför bestämd tid, och Lantbruksstyrelsen ej heller meddelat anstånd med dess utförande, eller Kungl. Statskontoret skulle finna den säkerhet, som blivit ställd för till Statskontoret avgiven skuldförbindelse angående lånets återbetalning, icke vidare nöjaktig, och ny säkerhet, som av Statskontoret godkännes, icke varder inom bestämd tid avlämnad, eller den bestämda annuiteten icke varder i behörig tid erlagd, låta det ankomma på Kungl. Maj:t att inställa all vidare utbetalning av statsmedel samt att återfordra vad därav uppburits, beträffande lånet dock endast därest icke beslut om detsammas återbetalning och fördelning blivit meddelat, att inom viss angiven tid på en gång eller efter hand inbetalas till Statskontoret, ävensom att å sålunda lyftade och återburna medel erlägga fem procent årlig ränta från lyftningsdagen till dess återbetalning sker;

4:o) att ifråga om tid för lyftande av statsmedlen i mån av arbetets fortgång låta gälla vad Lantbruksstyrelsen därutinnan bestämmer; och skall, därest icke Kungl. Maj:t med avseende å särskilda förhållanden prövar skäligt annorlunda förordna, någon del av statsmedlen innestå i Statskontoret intill dess arbetet blivit vederbörligen avsynat och av Lantbruksstyrelsen godkänt;

5:o) att vid avslutandet av detta kontrakt för förvaring i Lantbruksstyrelsens arkiv till Styrelsen överlämna bestyrkt avskrift och kopia av de till den fastställda arbetsplanen hörande handlingar och ritningar, ävensom att, innan sista delen av statsmedlen lyftes, till Lantbruksstyrelsen överlämna fullständig beskrivning jämte ritning över sådan avvikelse från den fastställda planen, vartill vederbörligt tillstånd meddelats;

6:o) att bestrida eller gottgöra alla kostnader av vad beskaffenhet de vara må, som i följd av erhållna statsmedel föranledas för Statskontoret;

7:o) att för fullgörande av detta kontrakt ävensom, därest mot kontraktet brytes, för återbäring av lyftade statsmedel jämte därå upplupen ränta, ställa sådan säkerhet, som av Lantbruksstyrelsen godkännes;

8:o) att till Statskontoret avgiva med behörig borgen eller annan säkerhet försedd skuldförbindelse angående lånets återbetalning; samt

9:o) att fullgöra de övriga åtaganden, som enligt gällande författningar i ämnet åligga mottagare av ifrågavarande statsmedel.

Uppgift jämlikt stadgandet i 1 §, 1 st. av lag om kronans förmånsrätt för avdikningslån den 14 juni 1929 (nr 164).

Företagets namn: Torrläggning av mark till Skegrie nr 2 m.fl. hemman i Skegrie socken av Malmöhus län.

Lån 3.430 kronor från statens avdikningslånefond enligt Kungl. Maj:ts beslut den 20 juni 1929.

Lånet har beviljats för nedanstående, i utredningen angående detsamma upptagna fastigheter.

Socken, by och hemman	Mantal	Register-nummer	Ägares namn m.m.
Skegrie socken			
Skegrie	1/96	2^4	Per Andersson
d:o	7/320	2^6	Jöns Hansson, arr. Olof Fredlund
d:o	3/320	2^5	Anders och Hanna Olsson
d:o	7/24	2^3	Jöns Hansson, arr. Olof Fredlund
d:o	1/24	1^3	Annexhemman, arr. Per Larsson
d:o	1/32	15^7	Olof Fredlund

Stockholm den 30 december 1929.

På Kungl. Lantbrukstyrelsens vägnar

Olof Fredholm

i bägges vår närvaro egenhändigt undertecknat förestående säkerhetsförbindelse, intyga:

Bengta Andersson — Ove Olsson

Adress Skegrie 2 — Adress Skegrie 2

Att lantbrukarna Olof Fredlund å nr 15 Skegrie, Jöns Hansson å nr 2 Skegrie samt fastighetsägaren Per Andersson å nr 2 Skegrie var för sig anses fullt vederhäftiga för fullgörandet av förestående förbindelse, intygas. Vellinge i Vellinge distrikts landsfiskalskontor den 18 november 1929.

Lösen en krona.

Med stöd av Kungl. brevet den 20 juni 1929 *godkänner Kungl. Lantbruksstyrelsen denna borgensförbindelse.*
Stockholm den 30 december *1929*

Obs.! Vederhäftighetsbevis för borgensmännen, avgivet av vederbörande länsstyrelse, domare, landsfogde eller landsfiskal erfordras och bör om möjligt vara infört å detta ark.

STATENS REPRODUKTIONSANSTALT
57928

Säkerhet för fullgörande av kontrakt.

För fullgörande av alla de skyldigheter och förbindelser, som Hurvar Andrén Olsson, Per Larsson och Olof Persson

genom ett av hun den 13 september 1929 undertecknat kontrakt med Kungl. Lantbruksstyrelsen, å Kungl. Maj:ts och Kronans vägnar, åtagit sig beträffande torrläggning av mark till Skegrie nr 2 m.fl. hemman i Skegrie socken av

MALMÖHUS LÄN

vartill Kungl. Maj:t den 20 juni 1929 beviljat dels *lån* med 3.430 kronor att utgå från *statens avdikningslånefond* och dels *statsbidrag* utan återbetalningsskyldighet med 990 kronor att utgå från *statens avdikningsanslag,* gå undertecknade en för alle och alle för en i full borgen såsom för egen skuld.

Denna förbindelse gäller intill dess arbetet blivit av Kungl. Lantbruksstyrelsen godkänt eller, därest mot kontraktet brytes och inbetalning till Kungl. Statskontoret av lyftade statsmedel jämte därå upplupen ränta skall ske, intill dess sådan inbetalning fullgjorts.

Skegrie den 13 september 1929.

Olof Fredlund
ägare av fastigheten
4/36 mantal nr 15 Skegrie

Jöns Hansson
ägare av fastigheten
7/24 mantal nr 2 Skegrie

Per Andersson
ägare av fastigheten
1/96 mantal nr 2 Skegrie

Att Olof Fredlund, Jöns Hansson ö Per Andersson

STATENS LANDTBRUKSINGENIÖR
I MALMÖHUS LÄN.

268/29

Godk. 30 dec. 1929.

25981

DIARIE Nr
K. LANDBRUKSSTYRELSEN
19 DEC. 1929

Bevis

över verkställd avsyning av dikningsföretaget "Torrläggning av mark till Skegrie n:r 2 m.fl. hemman av år 1928" uti Skegrie socken av Malmöhus län.

Planen fastställd av Kungl.Maj:t den 20 juni 1929.

Statsunderstöd:

lån av 3.430:- kronor från statens avdikningslånefond, statsbidrag utan återbetalningsskyldighet av 990:- kronor från statens avdikningsanslag.

Arbetsstyrelsens ordförande är Anders Olsson i Skegrie n:r 2 adress Skegrie.

Efter verkställda kontroller och slutlig avsyning av föreskrivna dikningsföretag, har det befunnits utfört i överensstämmelse med den föreskrivna planen, varför detsamma kan av mig förordas till godkännande.

Lund den 18 december 1929



Stämpel en krona.