Malmöhus 2 rit.
Nr 186
DIARIE- 1929
K. LANTBRUKSSTYRELSEN
20 NOV. 1929

Blad 1.

Förslag till
torrläggning av mark tillhörande
Stora Isie n:r 3 m.fl. hemman
uti Hemmesdynge socken av Vemmenhögs
härad och Malmöhus län;
upprättat vid laga syneförrättning år 1928 av

Kennth Ruman
Statens lantbruksingenjör

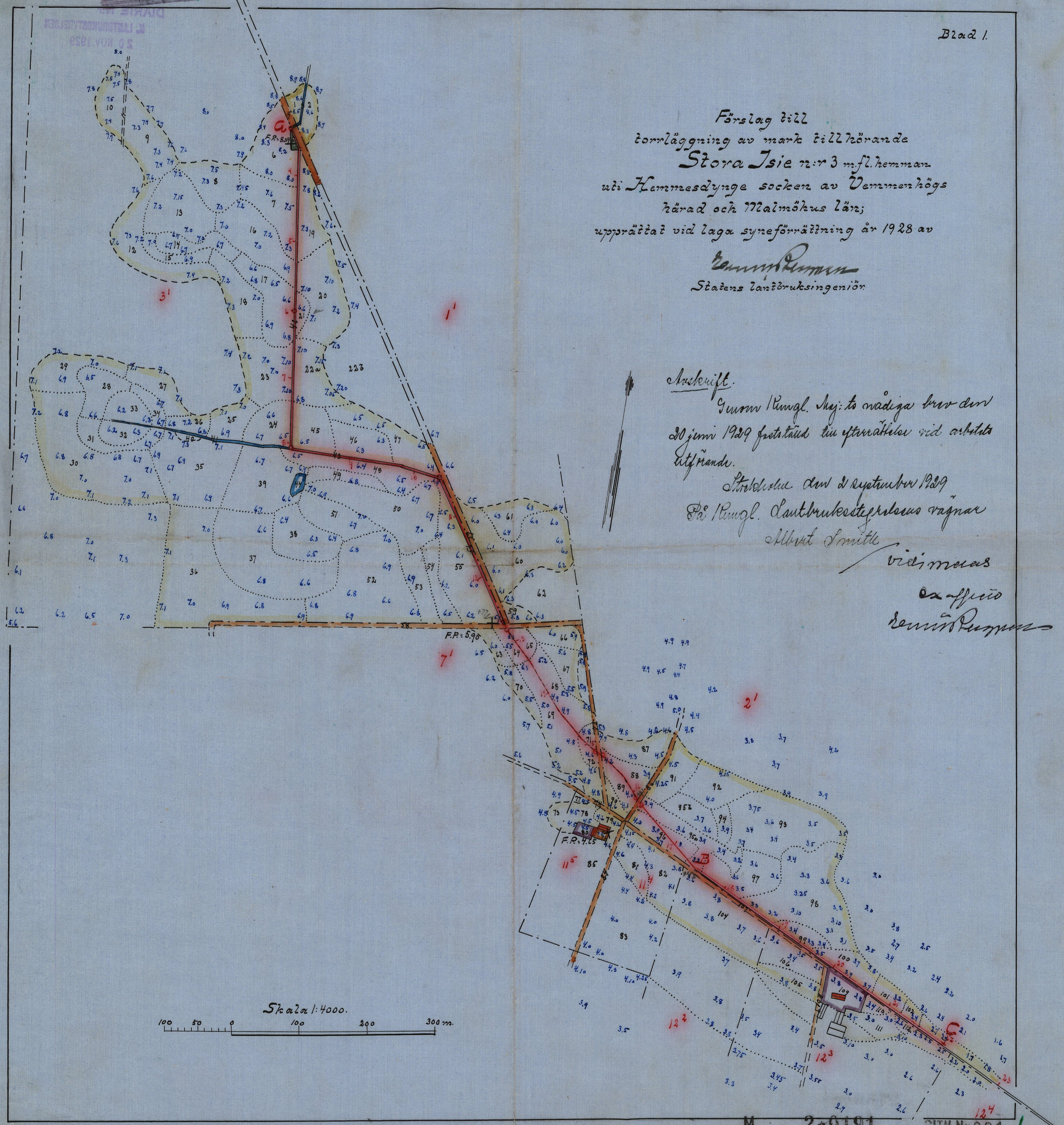

Avskrift.

Genom Kungl. Maj:ts nådiga brev den 20 juni 1929 fastställd till efterrättelse vid arbetets utförande.

Stockholm den 2 september 1929
På Kungl. Lantbruksstyrelsens vägnar
Albert Smitt

Vidimeras
ex officio
Kennth Ruman

M 2*0191 RITN. Nr 001
Nr 186 Malmöhus 2 rit.

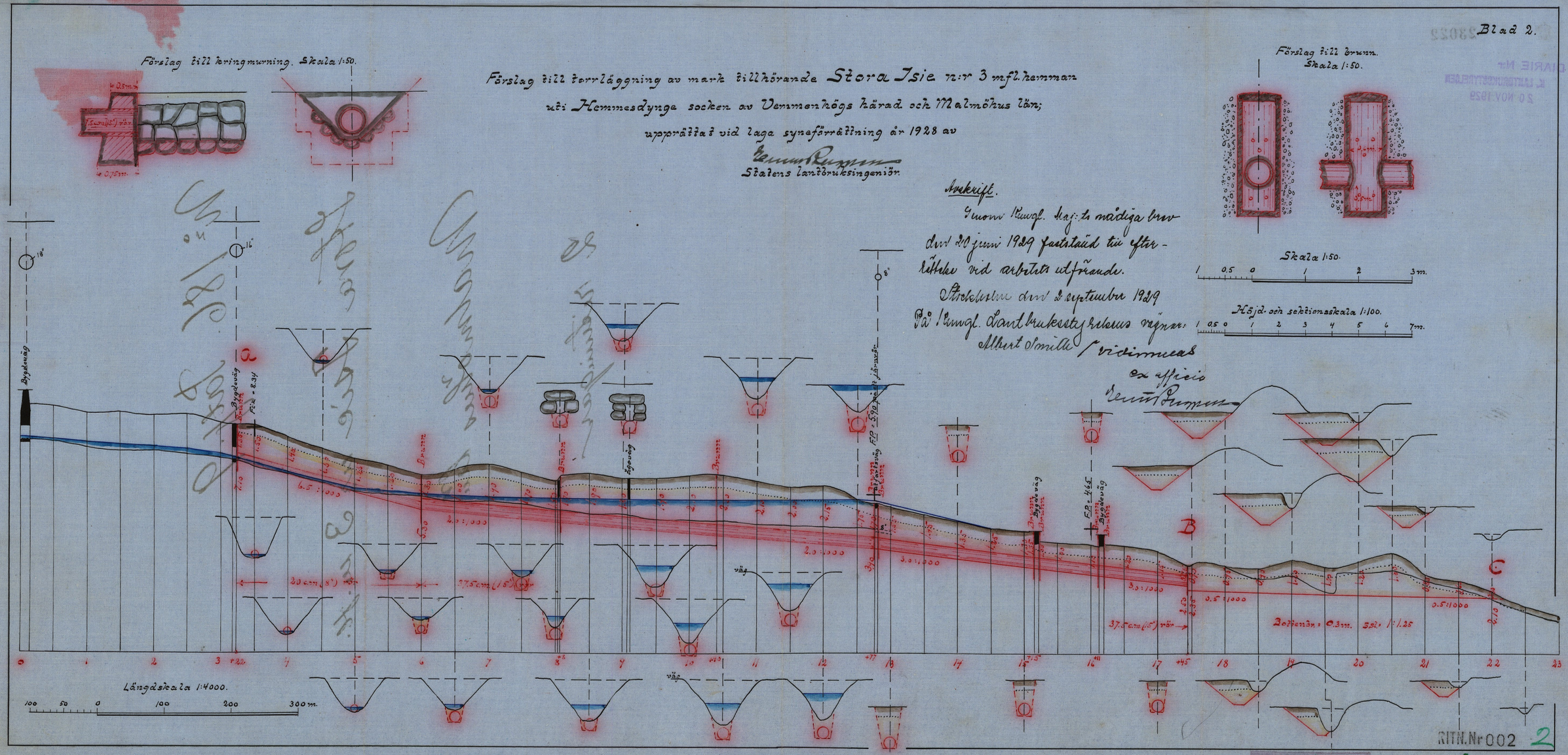
Blad 2.
Förslag till kringmurning. Skala 1:50.
Förslag till torrläggning av mark tillhörande Stora Isie n:r 3 m.fl. hemman
uti Hemmesdynge socken av Vemmenhögs härad och Malmöhus län;
upprättat vid laga syneförrättning år 1928 av
Statens lantbruksingeniör.
Förslag till brunn.
Skala 1:50.
Skala 1:50.
Höjd- och sektionsskala 1:100.
Avskrift.
Genom Kungl. Maj:ts nådiga brev
den 20 juni 1929 fastställd till efter-
rättelse vid arbetets utförande.
Stockholm den 2 september 1929
På Kungl. Lantbruksstyrelsens vägnar:
Albert Smith / vidimeras
ex officio
Längdskala 1:4000.
RITN.Nr 002
2
Nr 186 Malmöhus 2 rit.
M 2*0191

_M___2*0191

DIARIE Nr 23022
K. LANTBRUKSSTYRELSEN
20 NOV. 1929

Kmb 170/1929

Handlingar
angående torrläggning av mark till
STORA ISIE n:r 3 m.fl. hemman
uti Hemmesdynge socken av Vemmenhögs härad och Malmöhus län;
upprättade i och för erhållande av lån
och bidrag år 1928.

Innehåller Sexton (16) skrivna sidor.

Avskrift.

Genom Kungl.Maj:ts nådiga brev den 20 juni 1920 fastställd till efterrättelse vid arbetets utförande.

Stockholm den 2 september 1929

På Kungl. Lantbruksstyrelsens vägnar:

Albert Smith.

vidimeras
ex officio
[illegible]

Översiktskarta.

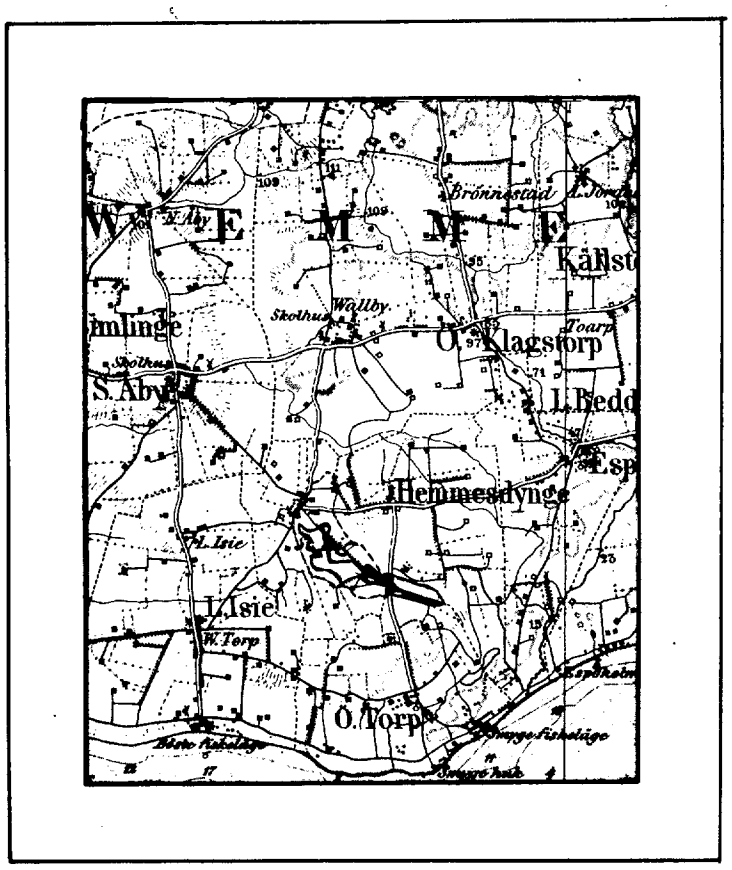

Skala 1:100.000

Betänkande angående dikningsföretaget "Torrläggning av mark till Stora Isie n:r 3 m.fl.hemman av år 1928"; avgivet i och för erhållande av lån från statens avdikningslånefond och statsbidrag utan återbetalningsskyldighet från statens avdikningsanslag.

Ifrågavarande företag avser nygrävning och till största delen även rörläggning av ett mindre floddike,som redan delvis varit täckt,men med för små och för grunt liggande rör, för torrläggning av redan odlad mark i och för höjande av densammas alstringsförmåga tillhörande Stora Isie n:r 1,3,7,11 och 12 samt Hemmesdynge n:r 2 uti Hemmesdynge socken av Vemmenhögs härad och Malmöhus län.

Avdikningsområdet är beläget omkring 1 km. sydväst om Hemmesdynge kyrka med avfall åt sydost.

För övrigt hänvisas till motstående översiktskarta, där den till avdikning föreslagna marken är utmärkt med gul färg,dikets läge med en röd linie och vattensamlingsområdet med en streckad blå linie.

Efter därom gjord ansökan förordnades undertecknad den 19 januari 1928 att företaga en läga syneförrättning för torrläggning av mark till ovanskrivna hemman.

Förrättningen avslöts den 17 april 1928 och mot densam-

ma har ej inom föreskriven tid anförts besvär enligt efter handlingarna tecknat bevis av den 19 juni 1928.

Enligt en förening ingången emellan tre av delägarna den 17 april hava de beslutat att ansöka om ett lån från statens avdikningslånefond till arbetets utförande och utgör deras andel 95.19% av hela företagets förbättringsvärde. Styrelsen har i enlighet med sammanträdesprotokollets §:12 däremot fått i uppdrag att ansöka om ett statsbidrag utan återbetalningsskyldighet från statens avdikningsanslag.

Enligt efterstående tabell ingår i företaget:

åker med en areal av	39.83.5 har
annan mark	0.02 "
eller tillsammans	39.85.5 har

Jordmånen utgöres av mylla på lera och grus.

För att till lämpligt djup kunna torrlägga den i detta företag ingående vattenskadade marken är nödigt att verkställa dikningen i överensstämmelse med det vid laga syneförrättningen upprättade förslaget.

Kostnadsförslaget har vid laga syneförrättningen beräknats efter ett dagsverkspris av 6:- kronor.

I företaget ingå tvänne allmänna vägar under vilka det varit nödigt framdraga rörledningen. - Den vid 15+50 belägna skall bekostas av vägstyrelsen. - Den vid sammanträ-

det närvarande vägstyrelseordföranden har ej haft något att däremot invända.

Då sökandena önska såväl lån från statens avdikningslånefond som statsbidrag utan återbetalningsskyldighet från statens avdikningsanslag hava efterstående tabeller uppgjorts i enlighet med Kungl.Lantbruksstyrelsens cirkulär den 19 juni 1926 och 11 juli 1927.

Enligt dessa tabeller skulle således båtnadsvärdet för hela företaget utgöra ..... 36.929:80 kr.

och kostnaden enligt kostnadsförslaget .... 9.056:27 "

varför vinsten skulle bliva 27.873:53 kr.

Då den relativa kostnaden uppgår till 0.27 kr. respektive 0.14 kr. skulle således bidraget kunna utgå med 16.30% respektive 13.30% eller tillsammans ..... 1447:32 kr.

och lånet med ..... 7371:86 "

eller ett statsunderstöd av tillsammans 8819:18 kr.

Lund i augusti 1928

Ernst Berggren.

TABELL.

	Hela torrläggningsområdet.								Lånesökandes andel.							
	Areal		värde.				Båtnad		Areal		Värde.				Båtnad	
			före torrläggningen		efter torrläggningen						före torrläggningen.		efter torrläggningen.			
	har	ar	kr.	ö	kr.	ö	kr.	ö	har	ar	kr.	ö	kr.	ö	kr.	ö
Åker	39	83,5							37	08,-						
Annan mark		02,-								02,-						
Påräknad landvinning	-	-							-	-						
Summa	39	85,5	72,174	20	109,104	-	36,929	80	37	10,-	66,577	-	101,731	60	35,154	60

Lund i augusti 1928

Ernst Berggren.

Kostnadsförslag.

Enligt vid laga syneförrättning upprättat förslag.

Dikessträckan A-B	7450:-	
do B-C	885:-	8335:-
Laga syneförrättningskostnaden	582:27	
Betänkande med bilagor	139:-	721:27
	Summa kronor	9056:27

Lund i augusti 1928

Ernst Berggren.

Vid arbetsplanens fastställande har kostnaden för företaget beräknats till 9.056 kronor 27 öre, varav å lånesökandenas andel 8.781 kronor 13 öre.

Stockholm den 2 september 1929

På Kungl. Lantbruksstyrelsens vägnar:

Albert Smith.

Tabell

utvisande låne- och bidragssökandenas andel i kost-

naderna samt låne- och bidragsbelopp.

Socken, by och hemman.	Ägolittera	Mantal	Registernummer	Ägares namn m.m.	Ägofigurer. nummer	Areal. Åker har	Åker ar	Annan mark har	Annan mark ar	Summa har	Summa ar
Hemmesdynge				Avd. I Dikessträckan A-B.							
St, Isie		1/2	1 1	B.A.Bengtsson	1,2		25,-				25,-
do Isiegården		9/16	3 1	Olof Andersson	5-10, 12-22a, 23-39, 45-55	26	79,-		02,-	26	81,-
St. Isie		1/2	1 1	B.A.Bengtsson	59		10,-				10,-
do		1	7 1	Hj.Jeppsson	63-73	2	35,5			2	35,5
do		15/512	11 5	do	78-80		33,-				33,-
Hemmes-dynge		5/8	2 1	E.H.Persson	87-90		90,-				90,-
				Avd. II Dikessträckan B-C.							
St. Isie		16/512	11 4	Hj.Jeppsson	81,82		75,-				75,-
Hemmes-dynge		5/8	2 1	E.H.Persson	91-102	5	95,5			5	95,5
St. Isie		67/3456	12 2	Jöns Olsson	104	1	09,-			1	09,-
do		41/1728	12 3	do	105, 106, 109-112	1	31,5			1	31,5
					Summa	39	83,5		02,-	39	85,5

Lund i augusti 1928

Ernst Berggren.

Bätnad		Andel i kostnaden för. Avdelning I		Avdelning II		Laga syneförrättningen		Betänkandet m.m.		Summa kostnad		Relativ kostnad	Bidragets storlek i proc. av kostnaden.	Bidrag		Lån	
kr.	ö	kr.	ö	kr	ö	kr.	ö.	kr.	ö.	kr.	ö		%	kr.	ö	kr.	ö
70	-	17	14			1	22	0	29	18	65	0.27	16.30	3 ~~304~~	02	-	-
26784	-	6614	85			462	09	110	31	7187	25	"	"	1165 ~~1171~~	59 ~~52~~	6014 ~~6015~~	32 ~~73~~
112	-	27	56			1	92	0	46	29	94	"	"	4 ~~488~~	86	-	-
2128	-	525	97			36	74	8	77	571	48	"	"	92 ~~93~~	68 ~~15~~	478 ~~478~~	22 ~~33~~
218	40	53	64			3	73	0	89	58	26	"	"	9 ~~950~~	45	48 ~~48~~	75 ~~76~~
854	-	210	84			14	73	3	52	229	09	"	"	37 ~~37~~	15 ~~34~~	191 ~~191~~	71 ~~75~~
347	20			45	40	3	20	0	76	49	36	0.14	13.30	6 ~~656~~	53	42 ~~42~~	78 ~~80~~
4823	-			631	09	44	08	10	52	685	69	"	"	90 ~~91~~	74 ~~20~~	594 ~~594~~	22 ~~49~~
915	60			119	83	8	39	2	-	130	22	"	"	17 ~~17~~	23 ~~32~~	-	-
677	60			88	68	6	17	1	48	96	33	"	"	12 ~~12~~	75 ~~81~~	-	-
36929	80	7450	-	885	-	582	27	139	-	9056	27			1440 ~~1447~~	- ~~32~~	7.370 ~~7371~~	- ~~86~~

Avskrift. Förening

ingången emellan delägarne i dikningsföretaget "Torrläggning av mark till Stora Isie n:r 3 m.fl. hemman av år 1928" uti Hemmesdynge socken av Vemmenhögs härad och Malmöhus län.

Undertecknade överenskomma härmed som följer:

att utföra dikningsföretaget i fullständig överensstämmelse med det av statens lantbruksingeniör Ernst Berggren vid laga syneförrättning år 1928 upprättade förslaget med de ändringar, som Kungl.Maj:t möjligen kan föreskriva;

att till företagets utförande söka erhålla ett lån från statens avdikningslånefond till så stort belopp som möjligt, varför vi uppdraga åt företagets styrelse:

att hos Kungl.Maj:t göra underdånig ansökan om beviljande av föreskrivet lån;

att med Kungl.Maj:t uppgöra kontrakt om arbetets utförande, på därför bestämda tider lyfta det beviljade lånet samt

att i övrigt taga befattning med allt som berörda lån röra kan;

att uppdraga åt lantbruksingeniör Ernst Berggren att upprätta sådana handlingar och kartor, som erfordras för sökande och erhållande av föreskrivet lån.

Stora Isie den 17 april 1928

Olof Andersson. Hjalmar Jeppsson.

E.H.Persson.

Bevittnas:

Lars Andersson. Olof Andersson.

/Vidimeras

ex officio

Ernst Berggren.

Arvodesräkning

för laga syneförrättning för torrläggning av mark till Stora Isie n:r 3 m.fl. hemman uti Hemmesdynge socken och Vemmenhögs härad av Malmöhus län; upprättad enligt lantbruksingeniörstaxan av den 31/12 1920.

För lösen för förordnandet jämte kommissionsarvode		3:-
" 8 st. kallelser à 50 öre		4:-
" 2 st. sammanträdesdagar den 29/3, 17/4 -28		24:-
För ägomätning, skala 1:4000:		
" mätningsområdets gränser 5.60 km. à 3:- kr.		16:80
" 87 st. ägofig. åker, medelareal 0.46 har à 24 öre	20:88	
" 39.835 har " " " " à 78 "	31:07	
" 1 st. ägofig. äng " 0.02 " à 156 "	0:05	
" 0.02 har " " " " à 146 "	0:03	
" 25 st. ägofig. imp. " 0.34 " à 14 "	3:50	
" 8.495 har " " " " à 42 "	3:57	59:10
" rubrik, skala m.m.		4:-
" ytavvägning 39.85 har à 66 öre	26:30	
" 428 punkter à 2 öre	8:56	34:86
" begränsningskurva 5.6 km. à 2:50 kr.		14:-
" längdavvägning och jordundersökningar den $\frac{16,21,24}{2}$		36:-
För arealuträkning, skala 1:4000, 113 fig. à 5 öre	5:65	
" " " " 48.35 har à 10 "	4:84	10:49
För ägobeskrivning		3:39
" jordregisters utrönande den 10/4 = ½ dag		6:-
	Trpt.	215:64

	Trpt.	215:64
För gradtabell		5:50
" uträkning av värde å ytennet 88 fig. à 6 öre		5:28
" bestämmande av värde före och efter 88 fig. à 12 öre		10:56
" profilkartan 2.3 km. à 3:50 kr.		8:05
" sektioner 35 st. à 28 öre	9:80	
" " 4 " à 17 "	0:68	
" 1 st.brunn,1 st.ommurn. à 3:- kr.	6:-	16:48
" skalor,rubrik m.m.		3:-
För hydrografisk utredning den 25/2		12:-
" bestämmande av dimensioner 1 km. à 10:- kr. 1 " à 6:- " 1 " à 3:50 "		19:50
" dikenas insättande å kartan		2:41
" grävningstabell		5:-
" kostnadsberäkning 2.- km. à 4:50 kr.		9:-
därtill 0.1% av kostnaderna		8:34
För införande av höjdsiffror 428 st. à 1 öre		4:28
" ersättningslängd		2:-
" utlåtande		45:-
" kostnadsfördelningslängd		6:-
För kopia av plan- och profilkartan:		
" rubrik,skalor m.m.		7:-
" 113 fig. à 7 öre	7:91	
" 48.35 har à 14 öre	6:77	14:68
därtill 25%		3:67
	Trpt.	403:39

	Trpt.	403:39
För 428 st. höjdlägestal à 2 öre		8:56
" diken å plankartan		4:10
" profilen 2.3 km. à 6:- kr.		13:80
" tvärsektioner och brotrummor lika föregående		16:48
därtill 30%		4:94
" rubrik, skalor m.m.		3:-
För avskrift av handlingar med inbindning		35:-
		489:27
För gode männen		43:-
" kallelsekostnad		3:-
" dagsverken		47:-
	Summa kronor	582:27

Den, som med denna räkning icke åtnöjes, äger att inom tre månader härefter klander därå genom stämning till Vemmenhögs häradsrätt anställa.

Stora Isie den 17 april 1928

Ernst Berggren.

489:27 kvitteras Ernst Berggren.

20:40 " Lars Andersson.

22:60 " Olof Andersson.

Arvodesräkning

för upprättande av handlingar och kartor i och för sökande av lån från statens avdikningslånefond och bidrag från statens avdikningsanslag för torrläggning av mark till Stora Isie n:r 3 m.fl. hemman uti Hemmesdynge socken av Vemmenhögs härad och Malmöhus län.

För översiktskarta		4:-
" betänkande		9:-
" tabellers upprättande den $\frac{15,16}{5}$ 1½ dag		18:-
" avskrift av handlingar med inbindning		34:-
" kopia av plankartan,rubrik,skala m.m.		7:-
" 113 fig. à 7 öre	7:91	
" 48.35 har à 14 öre	6:77	14:68
" 428 st.höjdlägestal à 2 öre		8:56
" diken å plankartan		4:10
" kopia av profilkartan,rubrik,skalor m.m.	3:-	
" 2.3 km.längdprofil à 6:- kr.	13:80	
" tvärsektioner och brotrummor m.m.	16:48	
därtill 30%	4:94	
	38:22	
avgår 25% därav för profilritn.å kalkerväv.....	9:56	28:66
för skrivelser m.m.		6:-
" fastställelsebevis		5:-
	Summa kronor	139:-

Kvitteras

Lund den 7 augusti 1928

Ernst Berggren.

call
E.B.

call
B.E.

Förestående sextans (16) deciphra
sedan, vidimeras, ex officio
Ernst Berggren

Lo

_M____2•0191

DIARIE Nr 23022
K. LANTBRUKSSTYRELSEN
20 NOV. 1929

Kommb 170/1929

Handlingar
angående torrläggning av mark till
STORA ISIE n:r 3 m.fl. hemman uti
Hemmesdynge socken av Vemmenhögs härad
och Malmöhus län;
upprättade vid laga syneförrättning
år 1928.

LITHOGRAFISKA A.-B. NORRKÖPING

Innehåller Tyrationen (41) skrivna sidor.

Protokoll, hållet vid sammanträde angående laga syneförrättning för torrläggning av mark till Stora Isie N:3 uti Hemmesdynge socken av Malmöhus län.

År 1928 den 29 mars inställde sig undertecknad, statens lantbruksingeniör hos lantbrukaren Olof Andersson Isiegården för att på grund av nedan intagna förordnande företaga en laga syneförrättning för torrläggning av mark till Stora Isie N:3 m.fl. hemman uti Hemmesdynge socken av Vemmenhögs härad och Malmöhus län; och hade vederbörande sakägare genom särskilda kallelser underrättats om förrättningens handläggande denna dag med anledning varav följande personer jämväl tillstädeskommo:

sökanden

Olof Andersson för Stora Isie N:3 och

av övriga sakägare:

Hjalmar Jeppsson för Stora Isie N:11

Emil Persson för Hemmesdynge N:2
B.Bengtsson för St.Isie N:r 1
Jöns Olsson för do N:12 genom sonen Nils Olsson enl. fullmakt Bil.A.

Vemmenhögs vägstyrelse genom ordföranden f.Riksdagsmannen Axel Persson.

Som gode män Herrar Olof Andersson i Simbritsborg och Lars Andersson i Södra Åby, vilka bägge avlagt föreskriven ed såsom skiftesgodemän.

§:1.

Det för undertecknad utfärdade förordnandet jämte ansökan därom upplästes och hade lydelse som följer Bil.B.

§:2.

På tillfrågan gjordes ej någon jävsanmälan mot vare sig förrättningsmannen eller gode männen. Ej heller ansågs något laga hinder förefinnas mot förrättningens handläggning.

§:3.

Förelades den i koncept upprättade plankartan över den vattenskadade marken med därtill hörande profil.

§:4.

På tillfrågan ville ej någon förena sig med sökanden.

§:5.

Sökanden yrkade få sin mark torrlagd till lagenligt djup i och för höjande av markens alstringsförmåga helst genom täckt dike i så stor utsträckning som möjligt.

§:6.

Det skulle antecknas att den s.k. Flintavägen hade tillkommit senare och stora bygdevägen tidigare än år 1880 och den ovanför den förra liggande marken varit av åkers natur

vid brotrummans tillkomst.

§:7.

Som ej något vidare fanns att anteckna förklarades sammanträdet avslutat med tillkännagivande att synemännen omedelbart skulle verkställa för sakens vidare utredning nödiga jordvärderingar och undersökningar, varefter sedan därpå grundade handlingar och förslag hunnit upprättas nytt sammanträde kommer att hållas på samma ställe som detta tisdagen den 17 instundande april kl. 10 f.m., och skulle något vidare meddelande därom ej kungöras.

§:8.

Dagens protokoll upplästes.

Ort och tid som ovan

på tjänstens vägnar:

Ernst Berggren.

Biträdande gode män:

Olof Andersson. Lars Andersson.

Den 17 april 1928

inställde sig åter på samma ställe föreskrivne synemän och följande sakägare:

Olof Andersson för 9/16 mtl. Stora Isie. N:3 1, Isiegården kallad.

B.A.Bengtsson för ½ mtl.Stora Isie 1[1]

Hjalmar Jeppsson för 1 mtl.Stora Isie 7[1] och 15/512 mtl. Stora Isie 11[5], samt 16/512 mtl.St.Isie 11[4].

E.H.Persson för 5/8 mtl.Hemmesdynge 2[1]

Jöns Olsson 67/3456 mtl.Stora Isie 12[2] och 41/1728 Stora Isie 12[3].

§:9.

Förelades de sedan förra sammanträdet upprättade handlingarna och förslaget.

§:10.

Avgavs följande utlåtande Bil.C.

§:11.

Till styrelse valdes Herrar Olof Andersson,Hjalmar Jeppsson,och E.H.Persson av vilka Olof Andersson skulle emottaga och förvara hithörande handlingar och kartor samt utsågs till ordförande och kassaförvaltare.

§:12.

Det uppdrogs åt styrelsen att ansöka om ett statsbidrag utan återbetalningsskyldighet från statens avdikningsanslag.

§:13.

Som ej något vidare fanns att anteckna förklarades sammanträdet upplöst och förrättningen avslutad.

§:14.

Dagens protokoll upplästes och arvodesräkningen avlämnades.

Ort och tid som ovan

på tjänstens vägnar:

Ernst Berggren.

Biträdande gode män:

Lars Andersson. Olof Andersson.

Bil.A.

Fullmakt

för Nils Olsson att vid sammanträdet å Isiegården den 29 de mars 1928 bevaka mina intressen.

St.Isie den 29de mars 1928.

Jöns Olsson.

Bevittnas:

Edith Olsson. Olle Larsson.

Bil.B.

Till

Länsstyrelsen i Malmöhus län.

Undertecknad,ägare av Stora Isie N:3 14/32 mantal i Hemmesdynge socken,Malmöhus län,anhåller härmed om förordnande för förrättningsman,som lagen föreskriver,för avledande av vatten från ovannämnda egendom.

Stora Isie N:3 pr.Vallby den 17 jan.1928.

Olof Andersson.

Resolution.

Herr lantbruksingeniören E. Berggren förordnas härigenom att, därest laga hinder ej möter, i behörig ordning företaga den i inneliggande ansökan omförmälda förrättning.

Malmö i landskansliet den 19 januari 1928.

Fr. Ramel.

T. Kinnman.

Bil.C.

Utlåtande av synemännen vid den av Kungl.Maj:ts beslutfallningshavanden i länet på därom gjord ansökan förordnade laga syneförrättningen för torrläggning av mark till Stora Isie N:3 m.fl.hemman uti Hemmesdynge socken av Vemmenhögs härad och Malmöhus län.

Ifrågavarande företag,som avser nygrävning och till största delen även rörläggning av ett mindre floddike , som redan delvis varit täckt,men med för små och för grunt liggande rör,för torrläggning av redan odlad mark i och för höjande av densammas alstringsförmåga,är enligt bestämmelserna i 7 kap.av gällande vattenlag att anse såsom dikning.

Något laga hinder mot företaget har ej kunnat utrönas.

Den sidlända marken,som tillskyndas båtnad av dikningen har avfattats å hithörande plankarta,därvid begränsningslinien blivit så beräknad,att all den nedom denna linie ellär kurva belägen mark ej under nuvarande förhållanden är torrlagd till det lagenliga djupet av 1.2 meter.-

Där kurva ej kunnat ernås, har vattendelaren lagts till grund för områdets begränsning.-

Den i företaget ingående marken är till areal och beskaffenhet angiven i den upprättade Beskrivnings- och Hävdeförteckningslängden.-

Då ej någon överenskommelse om arbetets utförande och kostnadernas fördelning kunnat träffas, tillkom det synemännen att uppskatta värdet av den båtnad eller jordförbättring, som skulle komma att genom dikningens utförande tillskyndas den vattenskadade marken.-

Därvid hava synemännen gått så till väga, att sedan den vattenskadade markens höjdläge utrönts och densammas naturliga godhet och beskaffenhet genom jordborrningar och grävningar undersökts, varje ägofigur åsatts en gradbeteckning, som i kronor uttrycker huru mycket ägofiguren pr. hektar kan bliva värd efter företagets utförande under förutsättning att den blir fullständigt torrlagd och återfinnas dessa värden i värderingslängden.-

Markens höjdläge över horisontalplanet är betecknad med blå siffror med decimaler.-

Markens nuvarande värde är huvudakligen beroende dels av det blivande värdet efter torrläggningen d.v.s. av markens naturliga godhet och beskaffenhet och dels av

markens höjdläge i förhållande till den försumpande vattenytan d.v.s.av markens nuvarande vattenskada.-

Mark med sådant höjdläge,att den ligger högre än kurvan för vattenskadan sedan likväl nödigt avdrag för fall och sättning beräknats har höjdlägesgraden 1.o.-

Den anses sålunda varavvärd 1.o av vad den såsom fullt torrlagd framdeles bör bliva värd d.v.s.den är alldeles oberoende av dikningen.-

Den mark däremot,som ligger så lågt,att den nu ej kan vara värd något alls har höjdlägesgraden 0.o.-

Höjdskalan varierar således emellan 1.o och 0.o och de olika tiondedelsgraderna i denna skala äro beroende av markens höjdläge.-

Beträffande markens värde efter dikningen har denna värdering skett under förutsättning att marken skulle bliva fullständigt torrlagd.-

För all den mark,som så ej blir,har en reducering av de åsatta blivande värdena skett genom torrläggningsgrader,vilka beräknats efter samma grunder,som vad ovan beskrivits om höjdlägesgraderna.-

För övrigt hänvisas till värderingslängden,varest dessa grader återfinnas.-

I samma längd finnas även var och en delägares båt-

nads- eller förbättringsvärde.-

Företagets omfattning är beroende på ansökan och yrkandena i sammanträdesprotokollets paragraf 5 samt vid synegången och utgör nygrävning och rörläggning av dikessträckan å plan- och profilkartan samt i handlingarna betecknad med litt.A-B samt endast nygrävning av dikessträckan B-C.-

Å plankartan är den täckta dikessträckan betecknad med en röd linie och det öppna diket med tvenne röda liniер. Detta senare dike har förlagts intill rågången men med utvidgning endast åt norr.-

Å profilkartan är det täckta diket utmärkt med tvenne röda linier och det öppna med en röd bottenlinie.-

Intagningsbrunnar äro å plankartan utmärkta med små röda cirklar och å profilkartan med en vertikal röd linie.-

För att den beräknade jordförbättringen skall uppkomma måste dikningen verkställas i full överensstämmelse med det upprättade förslaget.-

Detta är upprättat med hänsyn tagen till framrinnande vattenmängd,markytans lutningsförhållande,jordens sättning och sammanhållande förmåga och annat,som på en ändamålsenlig anordning av dikningen kunnat inverka.

Vattenområdena hava med ledning av ekonomiska kartverkets karta noga uppgåtts och befunnits utgöra.

Vid A ---------- 18 hektar

" 6 ---------- 40 "

" 8+8 ---------- 66 "

" 10+40 ---------- 70 "

" 12+77 ---------- 78 "

" 15+15 ---------- 85 "

" B ---------- 94 "

Avrinningen har beräknats till 1.o liter pr.sekund och hektar och rördimensionerna efter Hallins formel för vattnets hastighet

$$v=K^{1}\left(1+0.5\,\frac{\sqrt{R}+\log.R}{2}\right)\sqrt{RI}$$

med ett värde på den i formeln ingående koefficienten $K^{1}=60$.

Efter dessa beräkningsgrunder och med förefintliga fallförhållanden skulle således följande rördimensioner bliva nödiga och lämpliga:

för dikessträckan A-6 ett 20 cm.(8") rör

" " 6-B " 37.5 cm.(15") "

För det öppna diket B-C är en bottenbredd av 0.3 m.med sidoslänt av 1:1.25 fullt tillräckligt.

Alla rör äro beräknade som fullgoda cementrör med falsar eller muffar och att gjutas å platsen av fullgoda materialier i en blandning av 1:2.o:2.o eller 1:3.

Vid 3+22,6,8+8,10+40,12+77,12+83,15+15,15+22,16+11

och 16+18 insättas intagningsbrunnar av betong med en inre diameter av 0.6 m.med botten~~bredd~~ 0.5 m.under rörets underkant samt försedda med lock av armerade betongskivor med falsar och något kupig översida.-

Vid B kringmuras röret i betong med stensättning i det öppna dikets botten och slänter på en längd av 2.- meter och till en vertikal höjd av 1.5 meter, allt enligt upprättade ritningar.-

I rörledningen få ej några andra rör inkopplas med mindre än att intagningsbrunnar enligt ovanstående beskrivning där insättas.

Intill rörledningen få ej heller några buskar eller träd finnas.-

I företaget ingå tvenne allmänna vägtrummor,av vilka den översta eller vid 15+50 tillkommit senare och den nedre eller vid 16+11 tillkommit före år 1880.- Det har även utrönts att den ovan dem liggande marken varit av åkers natur vid deras tillkomst.-

Bägge trummorna lägga hinder i vägen för den ovan dem liggande markens torrläggning till lagenligt djup, varför det varit nödigt att föreskriva en rörläggning under densamma i enlighet med vad profilkartan angiver.

I enlighet med 7 kap. 7 § av vattenlagen skall arbetet under allmän väg ombesörjas av vägstyrelsen därest denna ej

hellre vill överlämna det till den dikande och beträffande den översta även bekostas av vägstyrelsen enligt bestämmelserna i 7 kap. 8 § av vattenlagen.-

Arbetet skall så bedrivas att något hinder för det övriga dikningsarbetet ej därav uppkommer.

En del enskilda vägar ingå även i företaget och har även under dessa varit nödigt att framdraga rörledning.-

Vid A göres en anslutning av den gamla trumman med intagningsbrunnar.-

I enlighet med bestämmelserna i 9 kap. 49 § av vattenlagen, skall ersättning för mark, som åtgår till det öppna dikets utvidgning gäldas med fulla värdet och finnes i en särskild ersättninglängd denna ersättning upptagen.-

Likaledes skall enligt samma paragraf även ersättning gäldas med fulla värdet för den förlust, skada och intrång som uppkommer genom de öppna dikesvallarnas upplagsplats, vilken ersättning av synemännen beräknats till 20 % av det blivande värdet å den mark, som beräknats åtgå för upplaget.-

Även denna ersättning finnes upptagen i föreskrivna ersättningslängd.-

Enligt bestämmelserna i 7 kap. 21 § av vattenlagen skall all mark för vilken dikningen medför båtnad utgöra en samfällighet.-

Då det emellertid enligt §§ 24 och 26 kan antagas, att kostnaden i förhållande till båtnaden för torrläggningen av något området skulle bliva mindre därest ej annat område ingått i samfälligheten skall för viss jämkning den till samfälligheten hörande marken hänföras till särskilda avdelningar.-

På grund härav har följande utredning verkställts.

Dikessträckan.	Kostnad.	Båtnad.	Kostnad pr. förbättringskrona.
Särskild dikningskostnad.			
A-B	7.450:-	30166:40	0.24696
B-C	885:-	6763:40	0.13085
Sma:	8335:-	36929:80	0.22560
Egen utdikning.			
A-B	8.335:-	30.166:40	0.27630
B-C	885:-	6.763:40	0.13085

Av utredningen framgår således att företaget lämpligast bör uppdelas i tvänne avdelningar eller avd. I dikessträckan A-B med en kostnad pr. förbättringskrona av 0.24696 och avd. II, dikessträckan B-C med en kostnad pr. förbättringskrona av 0.13085.

Den till de olika avdelningarna hänförda vattenskadade marken återfinnes i värderingslängden.

I enlighet med bestämmelserna i 11 kap. 95 § av vattenlagen åligger det sökanden att innan arbetet påbörjas till länsstyrelsen, som bidrag till vattendomstolarnas organisation och verksamhet erlägga en summa av en för tusen av värdeökningen eller båtnaden eller Trettiosex (36) och 93 öre.-

Fixpunkter i form av + i jordfasta stenar hava blivit inhuggna,-

vid 3+50 på ett höjdläge av + 8.34

" 12+80 " " + 5.90 (på järnrör)

" 16 " " + 4.65

över horisontalplanet.-

Jämlikt föreskrifterna i 10 kap. 62 § av vattenlagen, låå synemännen angående ifrågavarande företag vidare bestämma:

att det skall, om sökanden vill fullfölja sin talan, utföras i överensstämmelse med ovanskrivna förslag och bestämmelser, som noggrant skola följas vid arbetets utförande såväl med hänsyn till plan- som profilritningen;

att det må påbörjas så fort denna förrättning vunnit laga kraft och skall vara avslutad inom fem år därefter eller senast före 1933 års utgång;

att kostnaden för ej mindre dikningen än framtida underhållet av ifrågavarande dikessträckor skall gäldas samfält efter

var och en delägares deltagningsprocent, vilka återfinnas i kostnadsfördelningslängden;

att arbetet skall utbjudas till utförande å offentlig auktion eller genom infordrande av anbud åt den minstbjudande, vilken därtill prövas lämplig och med vilken kontrakt skall upprättas i enlighet med bestämmelserna i detta utlåtande och därtill hörande handlingar och kartor; entreprenören bör kunna sätta godkänd borgen för sitt åtagande;

att den uppkastade dikesjorden ej får läggas närmre dikeskanten än 0.6 m. och ej i sammanhängande strängar utan med öppningar där så erfordras för ytvattnets fria avlopp;

att årliga ränsningar av det öppna diket och när så kräves av intagningsbrunnar och avlopp skola verkställas; uppkommer jordras eller annat, som hindrar vattnet i dess lopp, skall dock detta genast avhjälpas;

att vid diknings- eller ränsningsarbete så mycket vatten ej på en gång får uppdämmas eller framsläppas att fara för översvämning eller annan skada därigenom kan uppstå;

att rören ej få nedläggas och rörsträngen ej täckas förr än den besiktigats och godkänts av lantbruksingeniören i länet eller dennes assistent;

att företagets benämning skall vara "torrläggning av mark till Stora Isie N:r 3 m.fl. hemman av år 1928."

att företaget skall anses fullbordat när det blivit avsynat och godkänt av någon av föreskrivna tjänstemän;

att förrättningskostnaden skall gäldas efter deltagningsprocenten, men nu om så skulle erfordras av sökanden förskjutas;

Besvärshänvisning.

Är någon missnöjd med åtgärd eller beslut under syneförrättningen eligt 10 kap. vattenlagen eller vill han föra talan emot synemännens utlåtande, ingive inom sextio dagar från den dag förrättningen förklarats avslutad sina till Söderbygdens vattendomstol adress Stockholm ställda besvär.

I besvären skola fullständigt upptagas klagandens alla påståenden och skälen därtill och skola vid besvären fogas de handlingar, som klaganden vill åberopa till stöd för ändringssökandet.-

Sådana besvär skola ingivas i tre exemplar.

Isiegården den 17 april 1928.

På tjänstens vägnar:

Ernst Berggren.

Biträdande gode män:

Lars Andersson Olof Andersson.

BESKRIVNINGS OCH HÄVDEFÖRTECKNINGSLÄNGD

Ägofigurernas nr	Hemmanets nummer och namn, ägarens namn och ägofigurens beskrivning	Åker, tomter och dylikt			Äng och odlingsmark			Summa: Åker, tomter och dylikt			Summa: Äng och odlingsmark			Impedimenter		
		har	ar	kvm.	har	ar	kvm.	har	ar	kvm.	har	ar	kvm.	har	ar	kvm.
	½ mtl. St.Isie N:r 1															
	B.A.Bengtsson															
1	åker		09	-												
2	do.		16	-												
3	dike imp.														02	-
4	väg imp.								25	-					14	-
	9/16 mtl. St.Isie N:3 (Isiegården)															
	Olof Andersson, sök.															
5	äng					02	-									
6	åker		63	-												
7	do.		62	-												
8	do.		49	-												
9	do.		61	-												
10	do.		39	-												
11	väg imp.														03	-
12	åker		76	-												
13	do.		76	-												
14	do.		30	-												
15	do.		19	-												
16	do.		72	-												
17	do.		62	-												
18	do.		55	-												
	Trpt.	6	64	-		02	-		25	-					19	-

Ägofigurernas nr	Hemmanets nummer och namn, ägarens namn och ägofigurens beskrivning	Åker, tomter och dylikt			Äng och odlingsmark			Summa: Åker, tomter och dylikt			Summa: Äng och odlingsmark			Impedimenter		
		har	ar	kvm.	har	ar	kvm.	har	ar	kvm.	har	ar	kvm.	har	ar	kvm.
	Trpt.	6	64	-		02	-		25	-					19	-
19	åker		40	-												
20	do.		84	-												
21	do.		10	-												
22a	do.		54	-												
b	do. imp.													1	69	-
23	do.		67	-												
24	do.		39	-												
25	do.		32	-												
26	do.		15	-												
27	do.		37	-												
28	do.		38	-												
29	do.		59	+												
30	do.	1	82	-												
31	do.		30	-												
32	do.		20	-												
33	do.		26	-												
34	do.		14	-												
35	do.	1	09	-												
36	do.	2	00	-												
37	do.	1	48	-												
38	do.		60	-												
	Trpt.	19	19	-		02	-		25	-				1	88	-

BESKRIVNINGS OCH HÄVDEFÖRTECKNINGSLÄNGD

Ägofigurernas nr	Hemmanets nummer och namn, ägarens namn och ägofigurens beskrivning	Åker, tomter och dylikt			Äng och odlingsmark			Summa: Åker, tomter och dylikt			Summa: Äng och odlingsmark			Impedimenter		
		har	ar	kvm.	har	ar	kvm.	har	ar	kvm.	har	ar	kvm.	har	ar	kvm.
	– – Trpt.	19	19	–		02	–		25	–				1	88	–
39	åker		90	–												
40	backe imp.		–												03	–
41	dike imp.														07	–
42	do. do.														13	–
43	do. do.														06	50
44	vattenhåla imp.														05	–
45	åker		40	–												
46	do.		39	–												
47	do.		60	–												
48	do.		50	–												
49	do.		18	–												
50	do.	1	10	–												
51	do.		45	–												
52	do.	1	55	–												
53	do.		32	–												
54	do.		30	–												
55	do.		91	–												
56	dike imp.		–												07	–
57	väg imp.														23	–
58	do. do.							26	79	–		02	–		38	–
	1/2 mtl. St.Isie N:r 1[1]															
	– Trpt.							27	04	–		02	–	2	90	50

Ägofigurernas nr	Hemmanets nummer och namn, ägarens namn och ägofigurens beskrivning	Åker, tomter och dylikt			Äng och odlingsmark			Summa						Impedimenter		
								Åker, tomter och dylikt			Äng och odlingsmark					
		har	ar	kvm.	har	ar	kvm.	har	ar	kvm.	har	ar	kvm.	har	ar	kvm.
	Trpt.							27	04	-		02	-	2	29	50
	B.A.Bengtsson.															
59	åker		10	-												
60	do. imp.													1	25	-
61	do. imp.														30	-
62	backe imp.								10	-					70	-
	1 mtl.St.Isie N:r 7 1															
	Hj.Jeppsson.															
63	åker		13	-												
64	do.		11	50												
65	do.		11	-												
66	do.		22	-												
67	do.		26	-												
68	do.		38	-												
69	do.		71	-												
70	do.		20	-												
71	do.		06	-												
72	do.		07	-												
73	do.		10	-												
74	väg imp.														03	-
75	do. do.							2	35	50					08	-
	15/512 mtl.St.Isie N:11 5															
	Trpt.							29	49	50		02	-	5	26	50

BESKRIVNINGS OCH HÄVDEFÖRTECKNINGSLÄNGD

Ägofigurernas nr	Hemmanets nummer och namn, ägarens namn och ägofigurens beskrivning	Åker, tomter och dylikt			Äng och odlingsmark			Summa						Impedimenter		
								Åker, tomter och dylikt			Äng och odlingsmark					
		har	ar	kvm.	har	ar	kvm.	har	ar	kvm.	har	ar	kvm.	har	ar	kvm.
	– – Trpt.		–					29	49	50		02	–	5	26	50
	Hj.Jeppsson.		–													
76	gårdsplats imp.		–												05	–
77	backe imp.														02	50
78	åker		16	–												
79	do.		12	–												
80	tomt & trädg.		05	–												
85	åker imp.		–						33	–				1	40	–
	16/512 mtl.St.Isåe N:11 4		–													
	Hj.Jeppsson.		–													
81	åker		26	–												
82	do.		49	–												
83	do. imp.		–											1	32	–
84	väg imp.								75	–					12	–
	5/8 mtl.Hemmeksdynge N:r2 1															
	E.H.Persson.		–													
86	väg imp.														07	–
87	åker		39	–												
88	do.		20	–												
89	do.		23	–												
90	do.		08	–												
91	do.		35	–												
	– – Trpt.	1	25	–				30	57	50		02	–	8	25	–

Ägofigurernas nr	Hemmanets nummer och namn, ägarens namn och ägofigurens beskrivning	Åker, tomter och dylikt			Äng och odlingsmark			Summa						Impedimenter		
								Åker, tomter och dylikt			Äng och odlingsmark					
		har	ar	kvm.	har	ar	kvm.	har	ar	kvm.	har	ar	kvm.	har	ar	kvm.
	– Trpt.	1	25	–				30	57	50		02	–	8	25	–
92	åker		49	–												
93	do.	1	26	–												
94	do.		12	50												
95a	do.		45	–												
b	do.		30	–												
96	do.		29	–												
97	do.		55	–												
98	do.	1	40	–												
99	do.		18	–												
100	do.		31	–												
101	do.		17	–												
102	do.		08	–				6	85	50						
	67/3456 mtl.St.Isie N:12 2															
	Jöns Olsson.															
104	åker	1	09	–					109	–						
	41/1728 mtl.St.Isie N:12 3															
	Jöns Olsson,															
105	åker		24	–												
106	do.		40	–												
107	väg imp.		–												21	–
108	do. do.		–												03	50
	– Trpt.		64	–				38	52	–		02	–	8	49	50

BESKRIVNINGS OCH HÄVDEFÖRTECKNINGSLÄNGD

Ägofigurernas nr	Hemmanets nummer och namn, ägarens namn och ägofigurens beskrivning	Åker, tomter och dylikt			Äng och odlingsmark			Summa						Impedimenter		
								Åker, tomter och dylikt			Äng och odlingsmark					
		har	ar	kvm.	har	ar	kvm.	har	ar	kvm.	har	ar	kvm.	har	ar	kvm.
	Trpt.		64	-				38	52	-		02	-		84	9 50
109	tomt och trädg.		31	-												
110	åker		07	50												
111	do.		23	-												
112	do.		06	-				1	31	50						
	Sma:							39	83	50		02	-	8	49	50

Isiegården den 17 april 1928.

På tjänstens vägnar:

Ernst Berggren.

Ägofigurernas n:r	Hemmanets nummer och namn, ägarens namn och ägofigurens beskrivning	Åker, tomter och dylikt			Äng och odlingsmark			Summa						Impedimenter		
								Åker, tomter och dylikt			Äng och odlingsmark					
		har	ar	kvm.	har	ar	kvm.	har	ar	kvm.	har	ar	kvm.	har	ar	kvm.

VÄRDERINGSLÄNGD

Ägofigurernas nr	Hemmanets nummer och namn, ägarens namn och ägofigurens beskrivning	Areal har	Areal ar	Areal kv.	Värde per har vid fullständ. torrläggn. Kr.	Före grävningen Höjdläsgrad	Före grävningen Värde pr hektar Kr.	Före grävningen Värdet utgör Kr.	Före grävningen Värdet utgör öre	Efter grävningen Torrläggningsgrad	Efter grävningen Värde pr hektar Kr.	Efter grävningen Värdet utgör Kr.	Efter grävningen Värdet utgör öre	Förbättringsvärde Kr.	Förbättringsvärde öre	Summa förbättringsvärde Kr.	Summa förbättringsvärde öre
–	Avdelning I									–							
	1/2 mtl.St.Isie N:1				–					–							
	B.A.Bengtsson.									–							
1	åker – –		09	–	2800	09	2520	226	80	1	2800	252	–	25	20		
2	do. –		16	–	2800	09	2520	403	20	1	2800	448	–	44	80		
	Sma:		25	–				630	–	–		700	–	70	–	70	–
	9/16 mtl.St.Isie N:3				–					–							
	(Isiegården)									–							
	Olof Andersson,sök.				–					–							
5	äng –		02	–	1200	07	840	16	80	09	1080	21	60	4	80		
6	åker –		63	–	2800	08	2240	1411	20	1	2800	1764	–	352	80		
7	do. – –		62	–	2800	08	2240	1388	80	1	2800	1736	–	347	20		
8	do. –		49	–	2800	07	1960	960	40	1	2800	1372	–	411	60		
9	do. – –		61	–	2800	07	1960	1195	60	1	2800	1708	–	512	40		
10	do. – –		39	–	2800	07	1960	764	40	1	2800	1092	–	327	60		
12	do.		76	–	2800	07	1960	1489	60	1	2800	2128	–	638	40		
13	do. – –		76	–	2800	06	1680	1276	80	1	2800	2128	–	851	20		
14	do. –		30	–	2800	05	1400	420	–	1	2800	840	–	420	–		
15	do. –		19	–	2800	06	1680	319	20	1	2800	2638	–	212	80		
16	do. –		72	–	2800	06	1680	1209	60	1	2800	2016	–	806	40		
17	do. – –		62	–	2800	05	1400	868	–	1	2800	1736	–	868	–		
18	do. – –		55	–	2800	07	1960	1078	–	1	2800	1540	–	462	–		
–	Trpt.	6	66	–				12398	40	–		18613	60	6215	20	70	–

Ägofigurens nr	Hemmanets nummer och namn, ägarens namn och ägofigurens beskrivning	Areal har	Areal ar	Areal kv.	Värde per har vid fullständ. torrläge. Kr.	Före grävningen Höjdläge-grad	Före grävningen Värde pr hektar Kr.	Före grävningen Värdet utgör Kr.	Före grävningen Värdet utgör öre	Efter grävningen Torrläggningsgrad	Efter grävningen Värde pr hektar Kr.	Efter grävningen Värdet utgör Kr.	Efter grävningen Värdet utgör öre	Förbättringsvärde Kr.	Förbättringsvärde öre	Summa förbättringsvärde Kr.	Summa förbättringsvärde öre
	Trpt.	6	66	-				12398	40			18613	60	6215	20	70	-
19	åker		40	-	2800	08	2240	896	-	1	2800	1120	-	224	-		
20	do.		84	-	2800	07	1960	1646	40	1	2800	2352	-	705	60		
21	do.		10	-	2800	05	1400	140	-	1	2800	280	-	140	-		
22a	do.		54	-	2800	07	1960	1058	40	1	2800	1512	-	453	60		
23	do.		67	-	2800	07	1960	1313	20	1	2800	1876	-	562	80		
24	do.		39	-	2800	05	1400	546	-	1	2800	1092	-	546	-		
25	do.		32	-	2800	07	1960	627	20	1	2800	896	-	268	80		
26	do.		15	-	2800	07	1960	294	-	1	2800	420	-	126	-		
27	do.		37	-	2800	07	1960	725	20	1	2800	1036	-	310	80		
28	do.		38	-	2800	05	1400	532	-	1	2800	1064	-	532	-		
29	do.		50	-	2800	07	1960	980	-	1	2800	1400	-	420	-		
30	do.	1	82	-	2800	07	1960	3567	20	1	2800	5096	-	1528	80		
31	do.		30	-	2800	05	1400	420	-	1	2800	840	-	420	-		
32	do.		20	-	2800	03	840	168	-	09	2520	504	-	336	-		
33	do.		26	-	2800	03	840	218	40	09	2520	655	20	436	80		
34	do.		14	-	2800	05	1400	196	-	1	2800	392	-	196	-		
35	do.	1	09	-	2800	07	1960	2136	40	1	2800	3052	-	915	60		
36	do.	2	00	-	2800	07	1960	3920	-	1	2800	5600	-	1680	-		
37	do.	1	48	-	2800	06	1680	2486	40	1	2800	4144	-	1657	60		
38	do.		60	-	2800	05	1400	840	-	1	2800	1680	-	840	-		
39	do.		90	-	2800	06	1680	1512	-	1	2800	2520	-	1008	-		
-	Trpt.	20	11	-				36621	20	-		56144	80	19523	60	70	-

VÄRDERINGSLÄNGD

Ägofigurens nr	Hemmanets nummer och namn, ägarens namn och ägofigurens beskrivning	Areal har	Areal ar	Areal kv.	Värde per har vid fullständ. torrläggn. Kr.	Före grävningen Höjdlägesgrad	Före grävningen Värde pr hektar Kr.	Före grävningen Värdet utgör Kr.	Före grävningen Värdet utgör öre	Efter grävningen Torrläggningsgrad	Efter grävningen Värde pr hektar Kr.	Efter grävningen Värdet utgör Kr.	Efter grävningen Värdet utgör öre	Förbättringsvärde Kr.	Förbättringsvärde öre	Summa förbättringsvärde Kr.	Summa förbättringsvärde öre
–	Trpt.	20	11	–				36621	20			56144	80	19523	60	70	–
45	åker		40	+	2800	05	1400	560	–	1	2800	1120	–	560	–		
46	do.		39	–	2800	04	1120	436	80	1	2800	1092	–	655	20		
47	do.		60	–	2800	06	1680	1008	–	1	2800	1680	–	672	–		
48	do.		50	+	2800	05	1400	700	–	1	2800	1400	–	700	–		
49	do.		18	+	2800	06	1680	302	40	1	2800	504	–	201	60		
50	do.	1	10	+	2800	08	2240	2464	–	1	2800	3080	–	616	–		
51	do.		45	+	2800	06	1680	756	–	1	2800	1260	–	504	–		
52	do.	1	55	+	2800	07	1960	3038	–	1	2800	4340	–	1302	–		
53	do.		32	–	2800	07	1960	627	20	1	2800	896	–	268	80		
54	do.		30	–	2800	07	1960	588	–	1	2800	840	–	252	–		
55	do.		91	–	2800	04	1120	1019	20	1	2800	2548	–	1528	80		
	Sma:	26	81	–				48120	80	–		74904	80	26784	–	26784	–
1/2	mtl.St.Isie N:1 1																
	B.A.Bengtsson				–					–							
59	åker		10	–	2800	06	1680	168	–	1	2800	280	–	112	–		
	Sma:		10	–				168	–			280	–	112	–	112	–
	1 mtl.St.Isie N:r 7 1																
	Hj.Jeppsson.									–							
63	åker		13	+	2800	08	2240	291	20	1	2800	364	–	72	80		
64	do.		11	50	2800	06	1680	193	20	1	2800	322	–	128	80		
65	do.		11	+	2800	06	1680	184	80	1	2800	308	–	123	20		
	Trpt.		35	50	–			669	20	–		994	–	324	80	26966	–

Ägofigurens nr	Hemmanets nummer och namn, ägarens namn och ägofigurens beskrivning	Areal har	Areal ar	Areal kv.	Värde per har vid fullständ. torrläge. Kr.	Före grävningen: Höjdlägesgrad	Före grävningen: Värde pr hektar Kr.	Före grävningen: Värdet utgör Kr.	Före grävningen: Värdet utgör öre	Efter grävningen: Torrläggningsgrad	Efter grävningen: Värde pr hektar Kr.	Efter grävningen: Värdet utgör Kr.	Efter grävningen: Värdet utgör öre	Förbättringsvärde Kr.	Förbättringsvärde öre	Summa förbättringsvärde Kr.	Summa förbättringsvärde öre
–	Trpt.		35	50				669	20	–		994	–	324	80	26966	–
66	åker –		22	–	2800	08	2240	492	80	1	2800	616	–	123	20		
67	do. –		26	–	2800	08	2240	582	40	1	2800	728	–	145	60		
68	do. –		38	–	2800	06	1680	638	40	1	2800	1064	–	425	60		
69	do. –		71	–	2800	06	1680	1192	80	1	2800	1988	–	795	20		
70	do. –		20	–	2800	08	2240	448	–	1	2800	560	–	112	–		
71	do. –		06	–	2800	06	1680	100	80	1	2800	168	–	67	20		
72	do. –		07	–	2800	06	1680	117	60	1	2800	196	–	78	40		
73	do. –		10	–	2800	08	2240	224	–	1	2800	280	–	56	–		
	Sma:	2	35	50				4466	–			6594	–	2128	–	2128	–
	15/512 mtl. St. Isie N:11	5			–					–							
	Hj. Jeppsson.																
78	åker –		16	–	2800	08	2240	358	40	1	2800	448	–	89	60		
79	do.		12	–	2800	07	1960	235	20	1	2800	336	–	100	80		
80	tomt & trädg.		05	–	2800	08	2240	112	–	1	2800	140	–	28	–		
	Sma:		33	–	–			705	60	–		924	–	218	40	218	40
	5/8 mtl. Hemmeadynge N:2	1			–					–							
	E. H. Persson.																
87	åker		39	–	2800	07	1960	764	40	1	2800	1092	–	327	60		
88	do. –		20	–	2800	06	1680	336	–	1	2800	560	–	224	–		
89	do. –		23	–	2800	06	1680	386	40	1	2800	644	–	257	60		
90	do. –		08	–	2800	08	2240	179	20	1	2800	224	–	44	80		
–	Trpt.		90	–				1666	–			2520	–	854	–	29312	40

VÄRDERINGSLÄNGD

Ägofigurernas nr	Hemmanets nummer och namn, ägarens namn och ägofigurens beskrivning	Areal har	Areal ar	Areal kv.	Värde per har vid fullständ. torrläggn. Kr.	Före grävningen Höjdläge-grad	Före grävningen Värde pr hektar Kr.	Före grävningen Värdet utgör Kr.	Före grävningen Värdet utgör öre	Efter grävningen Torrläg-ningsgrad	Efter grävningen Värde pr hektar Kr.	Efter grävningen Värdet utgör Kr.	Efter grävningen Värdet utgör öre	Förbätt-ringsvärde Kr.	Förbätt-ringsvärde öre	Summa förbätt-ringsvärde Kr.	Summa förbätt-ringsvärde öre
	Trpt.	1	90	-				1666	-			2520	-	854	-	29312	40
	Sma:		90					1666	-	-		2520	-	854	-	854	-
												Summa				30166	40
-	Avdelning II																
16/512	mtl.St.Isie N:11	4															
	Hj.Jeppsson.																
81	åker -		26	-	2800	09	2520	655	20	1	2800	728	-	72	80		
82	do. -		49	-	2800	08	2240	1097	60	1	2800	1372	-	274	40		
	Sma:		75	-				1752	80			2100	-	347	20	347	20
5/8	mtl.Hemmendynge N:2	1															
	E.H.Persson.																
91	åker -		35	-	2800	07	1960	686	-	1	2800	980	-	294	-		
92	do. -		49	-	2800	07	1960	960	40	1	2800	1372	-	411	60		
93	do. - -	1	26	-	2800	06	1680	2116	80	09	2520	3175	20	1058	40		
94	do.		12	50	2800	07	1960	245	-	1	2800	350	-	105	-		
95a	do.		45	-	2800	04	1120	504	-	07	1960	882	-	378	-		
b	do.		30	-	2800	06	1680	504	-	09	2520	756	-	252	-		
96	do.		29	-	2800	07	1960	568	40	1	2800	812	-	243	60		
97	do.		55	-	2800	06	1680	924	-	09	2520	1386	-	462	-		
98	do.	1	40	-	2800	05	1400	1960	-	08	2240	3136	-	1176	-		
99	do.		18	-	2800	06	1680	302	40	09	2520	453	60	151	20		
100	do.		31	-	2800	08	2240	694	40	1	2800	868	-	173	60		
	Trpt.	5	70	50				9465	40			14170	80	4705	40	347	20

Ägofigurens nr	Hemmanets nummer och namn, ägarens namn och ägofigurens beskrivning	Areal har	Areal ar	Areal kv.	Värde per har vid fullständ. torrläggn. Kr.	Före grävningen Höjdläge-grad	Före grävningen Värde pr hektar Kr.	Före grävningen Värdet utgör Kr.	Före grävningen Värdet utgör öre	Efter grävningen Torrläggningsgrad	Efter grävningen Värde pr hektar Kr.	Efter grävningen Värdet utgör Kr.	Efter grävningen Värdet utgör öre	Förbättringsvärde Kr.	Förbättringsvärde öre	Summa förbättringsvärde Kr.	Summa förbättringsvärde öre
	– Trpt.	5	70	50	–			9465	40	–		14170	80	4705	40	347	20
101	åker – –		17	–	2800	07	1960	333	20	09	2520	428	40	95	20		
102	do.		08	–	2800	03	840	67	20	04	1120	89	60	22	40		
	Sma:	5	95	50				9865	80			14688	80	4823	–	4823	–
	67/3456 mtl.St.Isie N:12 2																
	Jöns Olsson.																
104	åker –	1	09	–	2800	07	1960	2136	40	1	2800	3052	–	915	60		
	Sma:	1	09	–				2136	40			3052	–	915	60	915	60
	41/1728 mtl.St.Isie N:12 3																
	Jöns Olsson.																
105	åker		24	–	2800	09	2520	604	80	1	2800	672	–	67	20		
106	do. – –		40	–	2800	06	1680	672	–	09	2520	1008	–	336	–		
109	tomt & trädg.		31	–	2800	09	2520	781	20	1	2800	868	–	86	80		
110	åker		07	50	2800	08	2240	168	–	1	2800	210	–	42	–		
111	do. – –		23	–	2800	06	1680	386	40	18	2240	515	20	128	80		
112	do. – –		06	–	2800	03	840	50	40	04	1120	67	20	16	80		
	Sma:	1	31	50	–			2662	80	–		3340	40	677	60	677	60
												Summa:				6763	40
												Avdelning I				30166	40
												" II				6763	40
												Summa:				36929	80

VÄRDERINGSLÄNGD

Ägofigurernas nr	Hemmanets nummer och namn, ägarens namn och ägofigurens beskrivning	Areal			Värde per har vid fullständ. torrläggn.	Före grävningen				Efter grävningen				Förbättringsvärde		Summa förbättringsvärde	
		har	ar	kv.	Kr.	Höjdläge-grad	Värde pr hektar Kr.	Värdet utgör Kr.	öre	Torrläggningsgrad	Värde pr hektar Kr.	Värdet utgör Kr.	öre	Kr.	öre	Kr.	öre
	Isie den 17 april 1928.																
	På tjänstens vägnar:																
	Ernst Berggren.																
	Biträdande gode män:																
	Tars Andersson Olof Andersson																

Ägofigurernas nr	Hemmanets nummer och namn, ägarens namn och ägofigurens beskrivning	Areal			Värde per har vid fullständ. torrläggn.	Före grävningen				Efter grävningen				Förbättringsvärde		Summa förbättringsvärde	
		har	ar	kv.	Kr.	Höjdläge-grad	Värde pr hektar Kr.	Värdet utgör Kr.	Värdet utgör öre	Torrläggningsgrad	Värde pr hektar Kr.	Värdet utgör Kr.	Värdet utgör öre	Kr.	öre	Kr.	öre

KOSTNADSFÖRSLAG

Läge	Längdm.	Arbete m. m.	antal	à Kronor	Kostnad Kr.	Kostnad öre	Summa Kostnad Kr.	Summa Kostnad öre
		Avdelning I						
		Dikessträckan A-B						
3+22-6	278	20 cm.(8") rör lm.	278	1.75	486	50		
		för grävn.rörens läggn. och på-						
–		fyllning av jord till minst 0.6						
		m. över rören. lm.	278	0.50	139	–		
6-15+15	915	37.5 cm.(15") rör lm.	915	3.50	3202	50		
		för grävn.i lera och grus,rörens						
		läggn. och igenfyllin. lm.	915	1.50	1372	50		
15+15-15+22	7	37.5 cm.(15") rör à 3.50 24:50						
		för grävn.under väg med lägg-						
		ning & vägens iordn.ställande						
–	–	à 5:- 35:50						
–		gäldas av vägstyrelsen 60:-			–	–		
15+22-17+45	223	37.5 cm.(15") rör lm.	223	3.50	780	50		
		för grävn.rörens läggn. och igen-						
		fyllning. lm.	223	1.50	334	50		
16+11-16+18		* tillägg för arbete under väg						
–		och vägbanans iordningsställande			30	–		
3+22,6,8+8,		intagningsbrunnar av betong av						
10+40,12+77		0.6 m. inre diam. med botten 0.5						
12+83,								
15+15,15+22,		m.under rörets underkant samt						
16+11,								
16+18		försedda med lock av armerade						
	1423	Trpt.			6345	50		

Läge	Längdm.	Arbete m. m.	antal	à Kronor	Kostnad Kr.	Kostnad öre	Summa Kostnad Kr.	Summa Kostnad öre
	1423	Trpt.			6345	50		
		betongskivor med falsar och nå-						
		got kupig. översida. st.	10	40.-	400	-		
17+45		ommurn. av rör med stensättn. i						
		botten och slänter enl. ritn.			30	-	6775	50
		för oförutsedda fall m.m.					674	50
	1423		Summa:				7450	00
		Avdelning II						
		Dikessträckan B-C						
17+45-22	455	mylla på lera och grus kbm.	550.	0.70	385	-		
		för jordersättning 10 ar à 28.- 280:-						
		" ersättn. för vallar 25ar à 5.60 140:-			420	-	805	-
		för oförutsedda fall m.m.					80	-
				Summa:			885	-
		Sammandrag.						
		Dikessträckan A-B			7450	-		
		" B-C			885	-		
		Summa:			8335	-		

Isiegården den 17 april 1928.

På tjänstens vägnar:

Ernst Berggren.

GRÄVNINGSLISTA

Dikets beteckning	Avvägningspålens n:r	Längd mellan pålarna	Dikets sidoslänt	Dikets djup	Dikets botten-bredd	Dikets dagbredd	Anm.
Dikesträckan A-B	3+22	-		1.35			
	+50	28		1.50			F.P.=8.34
	4	50		1.40			
	+50	50		1.30	20 cm (8") rör		
	5	50		1.25			
	+50	50		1.30			
	6	50		1.30			
	+50	50		1.60			
	7	50		1.90			
	+50	50		1.70			
	8	50		1.50			
	+8	8		1.70			
	+50	42		1.90	37.5 cm (15") rör		
	9	50		1.80			
	+50	50		1.90			
	10	50		2.10			
	+50	50		2.20			
	11	50		2.10			
	+50	50		2.00			
	12	50		2.15			
	+50	50		1.75			
	+77	27		1.70			F.P.= 5.90
Tr:pt.		955					

Dikets beteckning	Avrägningspålens n:r	Längd mellan pålarna	Dikets sidoslänt	Dikets djup	Dikets botten-bredd	Dikets dagbredd	Anm.
Trpt.		955					
	13	23		1.55			
	+50	50		1.45			
	14	50		1.35			
	+50	50		1.25			
	15	50		1.30			
	+15	15		1.35			
	+50	35		1.00			
	16	50		1.19			
	+50	50		1.20			F.P. = 4.65
	17	50		1.15			
	+45	45		0.75			
	Sma:	1423					
Dikesträckan B-C	17+45	-	1:1.25	0.90	0.3	2.55	
	+50	5	"	0.90	"	2.55	
	18	50	"	0.95	"	2.70	
	+50	50	"	0.90	"	2.55	
	19	50	"	1.20	"	3.30	
	+50	50	"	1.00	"	2.80	
	20	50	"	1.20	"	3.30	
	+50	50	"	1.60	"	4.30	
	21	50	"	0.80	"	2.30	
Trpt.		355					

37.5 cm. (15") rör

GRÄVNINGSLISTA

Dikets beteckning	Avvägningspålens n:r	Längd mellan pålarna	Dikets sidoslänt	Dikets djup	Dikets botten-bredd	Dikets dagbredd	Anm.
Trpt.		355					
	21+50	50	1:1.25	0.60	0.3	1.80	
	22	50	"	0.30	"	1.05	
	Sma:	455					

Isiegården den 17 april 1928.

På tjänstens vägnar:

Ernst Berggren.

Dikets beteckning	Avvägningspålens n:r	Längd mellan pålarna	Dikets				Anm.
			sidoslänt	djup	botten-bredd	dagbredd	

ERSÄTTNINGSLÄNGD.

Hemmanets.			Ägarens namn.	Ersättning för jord.						Ersättning för vallar.					
mtl.	nr.	namn		ar:	à kronor:	Ersättning		Summa ersättning		ar	à kronor:	Ersättning		Summa ersättning	
						kr.	ö.	kr.	ö.			kr.	ö.	kr.	ö.
5/8	2	Hemmesdynge.	E.H.Persson	10.-	28:-			280	-	25.-	5.60			140	-
						Sma:		280	-			Sma:		140	-

Isiegården den 17 april 1928.

På tjänstens vägnar:

Ernst Berggren.

Biträdande gode män:

Lars Andersson Olof Andersson.

KOSTNADSFÖRDELNINGSLÄNGD.

Hemmanet. Nummer.	Hemmanet. Mantal.	Hemmanet. Registernummer.	Hemmanet. Namn.	Ägarens namn.	Förbättringsvärde. kr.	Förbättringsvärde. öre.	Förbättringsvärde i proc.	Dikningskostnad. kr.	Dikningskostnad. öre.	Deltagningsprocent.	Förrättningskostnad. kr.	Förrättningskostnad. öre.
1	2	3	4	5	6	7	8	9	10	11	12	13
				Avdelning I, Dikesstr. A-B								
1	1/2	1 1	St. Isie	B.A. Bengtsson	70	-	0.23	17	14	0.21	1	22
3	9/16	3 1	do. (Isiegården)	Olof Andersson, sök.	26784	-	88.79	6614	85	79.36	462	09
1	1/2	1 1	St. Isie	B.A. Bengtsson	112	-	0.37	27	56	0.33	1	92
7	1'	7 1	do.	Hj. Jeppsson	2128	-	7.06	525	97	6.31	36	74
11	15/51	2 11 5	do.	E.H. do.	218	40	0.72	53	64	0.64	3	73
2	5/8	2 1	Hemmesdynge	E.H. Persson	854	-	2.83	210	84	2.53	14	73
				Avdeln. II. Dikesstr. B-C	30166	40	100:-	7450	-			
11	16/512	11 4	St. Isie	Hj. Jeppsson	347	20	5.13	45	40	0.55	3	20
2	5/8	2 1	Hemmesdynge	E.H. Persson	4823	-	71.31	631	09	7.57	44	08
12	67/3456	12 2	St. Isie	Jöns Olsson	915	60	13.54	119	83	1.44	8	39
12	41/1728	12 3	do.	do.	677	60	10.02	88	68	1.06	6	17
					6763	40	100:-	885	-			
										100:-	582	27

Isiegården den 17 april 1928.

På tjänstens vägnar:

Ernst Berggren.

Biträdande gode män:

Lars Andersson Olof Andersson.

Kallelse.

Nedanskrivna sakägare varda härigenom kallade att själva eller genom lagligen befullmäktigade ombud tillstädeskomma vid det sammanträde, som av mig blivit utsatt att hållas hos Lantbrukaren Olof Andersson, Isiegården, Vallby, torsdagen den 29 innevarande mars kl.10 f.m. angående av Konungens befallningshavande i länet förordnad syn för torrläggning av mark till Stora Isie n:r 3 uti Hemmesdynge socken av Vemmenhögs härad och Malmöhus län.

Lund den 6 mars 1928

Ernst Berggren.

Statens lantbruksingeniör.

Förestående kallelse är mig delgiven, som härmed erkännes:

St. Isie n:r 11	Hj.Jeppsson	Hjalmar Jeppsson
Hemmesdynge N:r 2	E.H.Persson	Emil Persson
St.Isie N:r 1	B.A.Bengtsson	B.A.Bengtsson
do. N:r 12	Jöns Olsson	Jöns Olsson

Att förestående personer blivit delgivna denna kallelse intyga:

Nils Jönsson

Fjärdingsman.

Kallelse

Ordf. i Vemmenhögs härads vägstyrelse Herr Axel Persson, Bramstorp, S. Åby, varder härigenom kallad att i egenskap av sakägare själv eller genom lagligen befullmäktigat ombud tillstädeskomma vid det sammanträde, som av mig blivit utsatt att hållas hos Lantbrukaren Olof Andersson, Isiegården, Vallby, torsdagen den 29 innevarande mars kl. 10 f.m. angående av Konungens befallningshavande i länet förordnad syn för torrläggning av mark till Stor Isie nr 3 uti Hemmesdynge socken av Vemmenhögs härad och Malmöhus län.

Lund den 6 mars 1928.

Ernst Berggren.

Statens lantbruksingeniör

Förestående kallelse är mig delgiven, som härmed erkännes:

Södra Åby den 12 mars 1928.

Axel Pehrsson

Förestående fraktion (41) [illegible]
[illegible], vidimus, ex officio
Ernst Berggren

Avskrift.

Att, såvitt framgår av härstädes fört vederbörligt diarium besvär icke inom laga tid anförts mot en enligt uppgift den 17 april 1928 avslutad laga syneförrättning angående förteg, avseende torrläggning av mark till Stora Isie nr 3 m. fl. hemman uti Hemmesdynge socken, Malmöhus län; det varder härmed till bevis meddelat. Stockholm i Söderhygdens vattendomstols kansli den 19 juni 1928.

Ex officio
G. Lidbom.

Lösen redov. gm. stpl. 0:75
Stämpel 1:-
Sma. kr. 1:75

vidimeras
Ex officio
[illegible]

170

266/29

M 2•0191

DIARIE Nr 23022

K. LANTBRUKSSTYRELSEN

20 NOV. 1929

KONTRAKT.

Sedan Kungl. Maj:t den 20 juni 1929 för torrläggning av mark till Stora Isie nr 3 m.fl. hemman i Hemmesdynge socken av

MALMÖHUS LÄN

ej mindre fastställt en av statens lantbruksingenjör E. Berggren vid syneförrättning år 1928 upprättad arbetsplan med därtill hörande kostnadsförslag, än även beviljat *dels lån* med sjutusentrehundrasjuttio (7.370) kronor att utgå från ***statens avdikningslånefond*** och *dels* ***statsbidrag*** utan återbetalningsskyldighet med ettusenfyrahundrafyrtio (1.440) kronor att utgå från ***statens avdikningsanslag,*** ha*vi* undertecknad*e*, som av vederbörande intressenter enligt företett protokoll utsetts till styrelse ~~förtroendeman~~ för företaget, med Kungl. Lantbruksstyrelsen, å Kungl. Maj:ts och Kronans vägnar, avslutat följande kontrakt, varigenom vi ~~jag~~ för egen del samt å vederbörande intressenters i företaget vägnar åtag*a* och förbind*a* oss ~~mig~~:

1:o) att utföra företaget i noggrann överensstämmelse med den av Kungl. Maj:t fastställda arbetsplanen med de ändringar däri, varom vederbörande myndighet må efter framställning besluta,

att fullborda arbetet senast den 1 september 1933,

4. 1929. 1000.

STATENS REPRODUKTIONSANSTALT 107329

att vid företagets utförande iakttaga de föreskrifter, som av Kungl. Maj:t eller Lantbruksstyrelsen må hava meddelats,

att bestrida vad utöver beviljade statsmedel kan erfordras för företagets fullbordande,

att gälda vederbörande förrättningsman tillkommande gottgörelse enligt taxa även i fråga om av Lantbruksstyrelsen beordrad avsyning av företaget,

att underhålla det utförda arbetet intill dess sådan underhållsskyldighet kan varda andra i laga ordning ålagd eller vederbörande från underhållsskyldigheten befriats, samt

att vid arbetets utförande ävensom i fråga om underhållsskyldighetens fullgörande underkasta oss ~~mig~~ Lantbruksstyrelsens inseende och kontroll;

2:o) att för tjänsteman, som av Lantbruksstyrelsen eller Väg- och Vattenbyggnadsstyrelsen förordnas att verkställa besiktning eller avsyning av arbetet eller inspektion av underhållsarbetet, uppvisa den för företaget fastställda arbetsplanen med därtill hörande handlingar och ritningar;

3:o) att i händelse avvikelse, utan därtill erhållet vederbörligt tillstånd, skett från den fastställda arbetsplanen, eller arbetet icke blivit fullbordat inom därför bestämd tid, och Lantbruksstyrelsen ej heller meddelat anstånd med dess utförande, eller Kungl. Statskontoret skulle finna den säkerhet, som blivit ställd för till Statskontoret avgiven skuldförbindelse angående lånets återbetalning, icke vidare nöjaktig, och ny säkerhet, som av Statskontoret godkännes, icke varder inom bestämd tid avlämnad, eller den bestämda annuiteten icke varder i behörig tid erlagd, låta det ankomma på Kungl. Maj:t att inställa all vidare utbetalning av statsmedel samt att återfordra vad därav uppburits, beträffande lånet dock endast därest icke beslut om detsammas återbetalning och fördelning blivit meddelat, att inom viss angiven tid på en gång eller efter hand inbetalas till Statskontoret, ävensom att å sålunda lyftade och återburna medel erlägga fem procent årlig ränta från lyftningsdagen till dess återbetalning sker;

4:o) att ifråga om tid för lyftande av statsmedlen i mån av arbetets fortgång låta gälla vad Lantbruksstyrelsen därutinnan bestämmer; och skall, därest icke Kungl. Maj:t med avseende å särskilda förhållanden prövar skäligt annorlunda förordna, någon del av statsmedlen innestå i Statskontoret intill dess arbetet blivit vederbörligen avsynat och av Lantbruksstyrelsen godkänt;

5:o) att vid avslutandet av detta kontrakt för förvaring i Lantbruksstyrelsens arkiv till Styrelsen överlämna bestyrkt avskrift och kopia av de till den fastställda arbetsplanen hörande handlingar och ritningar, ävensom att, innan sista delen av statsmedlen lyftes, till Lantbruksstyrelsen överlämna fullständig beskrivning jämte ritning över sådan avvikelse från den fastställda planen, vartill vederbörligt tillstånd meddelats;

6:o) att bestrida eller gottgöra alla kostnader av vad beskaffenhet de vara må, som i följd av erhållna statsmedel föranledas för Statskontoret;

7:o) att för fullgörande av detta kontrakt ävensom, därest mot kontraktet brytes, för återbäring av lyftade statsmedel jämte därå upplupen ränta, ställa sådan säkerhet, som av Lantbruksstyrelsen godkännes;

8:o) att till Statskontoret avgiva med behörig borgen eller annan säkerhet försedd skuldförbindelse angående lånets återbetalning; samt

9:o) att fullgöra de övriga åtaganden, som enligt gällande författningar i ämnet åligga mottagare av ifrågavarande statsmedel.

Härav äro två lika lydande exemplar upprättade, av vilka vardera kontrahenten tagit ett.

Tsiegården den 13 september 1929.

Olof Andersson Hjalmar Jeppsson
Emil Persson

Att Herrar Olof Andersson, Hjalmar Jeppsson och E. H. Persson

i bägges vår närvaro egenhändigt undertecknat förestående kontrakt, intyga:

Thure Lundberg Nils Isaksson

Adress St. Isie Vallby Adress St. Isie Vallby

Med stöd av Kungl. brevet den 20 juni 1929 ***antager Kungl. Lantbruksstyrelsen, å Kungl. Maj:ts och Kronans vägnar, detta kontrakt.***

Stockholm den 28 november 1929.

[signature]

[signature]

Vederbörandes uppmärksamhet fästes å bestämmelserna i 13 kap. 17 § vattenlagen, vari stadgas att, därest det framtida underhållet försummas, Konungens Befallningshavande eller annan myndighet Konungen bestämmer äger själv bota bristen på den försumliges bekostnad.

Uppgift jämlikt stadgandet i 1 §, 1 st. av lag om kronans förmånsrätt för avdikningslån den 14 juni 1929 (nr 164).

Företagets namn: Torrläggning av mark till Stora Isie nr 3 m. fl. belägen i Hemmesdynge socken av Malmöhus län.

Lån 7.370 kronor från statens avdikningslånefond enligt Kungl. Maj:ts beslut den 20 juni 1929.

Lånet har beviljats för nedanstående, i utredningen angående detsamma upptagna fastigheter.

Socken, by och hemman	Mantal	Register-nummer	Ägares namn m.m.
Hemmesdynge socken			
St. Isie Isiegården	9/16	3^1	Olof Andersson
Stora Isie	1	7^1	Hj. Jeppsson
D:o	15/512	11^5	D:mo
Hemmesdynge	5/8	2^1	E. H. Persson
Stora Isie	16/512	11^4	Hj. Jeppsson

Stockholm den 28 november 1929.

På Kungl. Lantbruksstyrelsens vägnar

Olof Fredholm

Säkerhet för fullgörande av kontrakt.

För fullgörande av alla de skyldigheter och förbindelser, som Herrar Olof Andersson, Hjalmar Jeppsson och E. H. Persson

genom ett av dem den 13 september 1929 undertecknat kontrakt med Kungl. Lantbruksstyrelsen, å Kungl. Maj:ts och Kronans vägnar, åtagit sig beträffande torrläggning av mark till Stora Isie nr 3 m.fl. hemman i Hemmesdynge socken av

MALMÖHUS LÄN

vartill Kungl. Maj:t den 20 juni 1929 beviljat dels *lån* med 7.370 kronor att utgå från *statens avdikningslånefond* och dels *statsbidrag* utan återbetalningsskyldighet med 1.440 kronor att utgå från *statens avdikningsanslag*, gå undertecknade en för båda och båda för en i full borgen såsom för egen skuld.

Denna förbindelse gäller intill dess arbetet blivit av Kungl. Lantbruksstyrelsen godkänt eller, därest mot kontraktet brytes och inbetalning till Kungl. Statskontoret av lyftade statsmedel jämte därå upplupen ränta skall ske, intill dess sådan inbetalning fullgjorts.

Isiegården den 13 september 1929.

Johan Mattsson
Lantbr. Ammelund Södra Åbg
~~Olof Andersson~~
~~Emil Persson~~

B. A. Bengtsson
Lantbr. N:o St. Isie
~~Hjalmar Jeppsson~~

Att Johan Mattsson och B. A. Bengtsson

4. 1928. 1000.

Vänd!

i bägges vår närvaro egenhändigt undertecknat förestående säkerhetsförbindelse, intyga:

Thure Lundberg — Nils Isaksson

Adress St. Isie Vallby — Adress St. Isie Vallby

Med stöd av Kungl. brevet den .....

..... *godkänner Kungl. Lantbruks-*

styrelsen denna borgensförbindelse.

Stockholm den ..... *19* ..... .

Obs.! Vederhäftighetsbevis för borgensmännen, avgivet av vederbörande länsstyrelse, domare, landsfogde eller landsfiskal erfordras och bör om möjligt vara infört å detta ark.

STATENS REPRODUKTIONSANSTALT
57928

266/29

STATENS LANDTBRUKSINGENIÖR
I MALMÖHUS LÄN.

Sodle. 28 nov 1929

DIARIE Nr 23023
K. LANTBRUKSSTYRELSEN
20 NOV. 1929

Bevis

över verkställd avsyning av dikningsföretaget "Torrläggning av mark till Stora Isie n:r 3 m.fl. hemman av år 1928" i Hemmesdynge socken av Malmöhus län.

Planen fastställd av Kungl.Maj:t den 20 juni 1929.

Statsunderstöd:

lån av 7.370:- kronor från statens avdikningslånefond
statsbidrag utan återbetalningsskyldighet av 1.440:- kronor från statens avdikningsanslag.

Arbetsstyrelsens ordförande är lantbrukaren Olof Andersson, Stora Isie pr Vallby.

Efter verkställda kontroller och slutlig avsyning av föreskrivna dikningsföretag, har det befunnits utfört i överensstämmelse med föreskrivna plan, varför detsamma kan av mig förordas till godkännande.

Lund den 19 november 1929

Stämpel en krona.