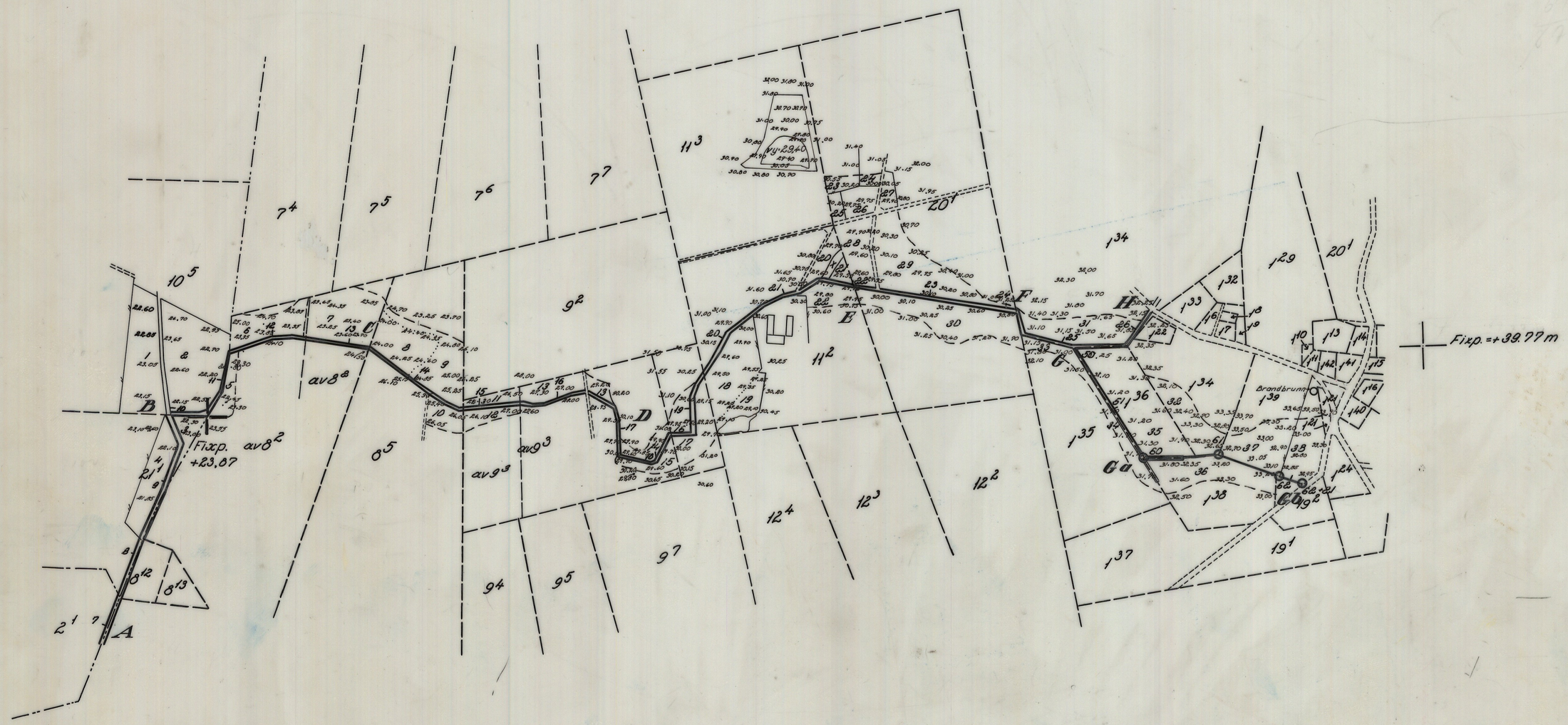

M - 3 ★ 2247

Förslag till Katslösa df. år 1969 Upprättat vid laga syneförrättning år 1969 av Nils M. Nilsson Nils M Nilsson Ingenjör		Socken: Solberga, Katslösa Län: Malmöhus
	Ritad av: K.B. Skala 1:4000	Granskad av: H-T.H. | Antal ritn. 3 | Ritn. nr. 1 M - 3 ★ 2247 Fnr. ~~1699~~

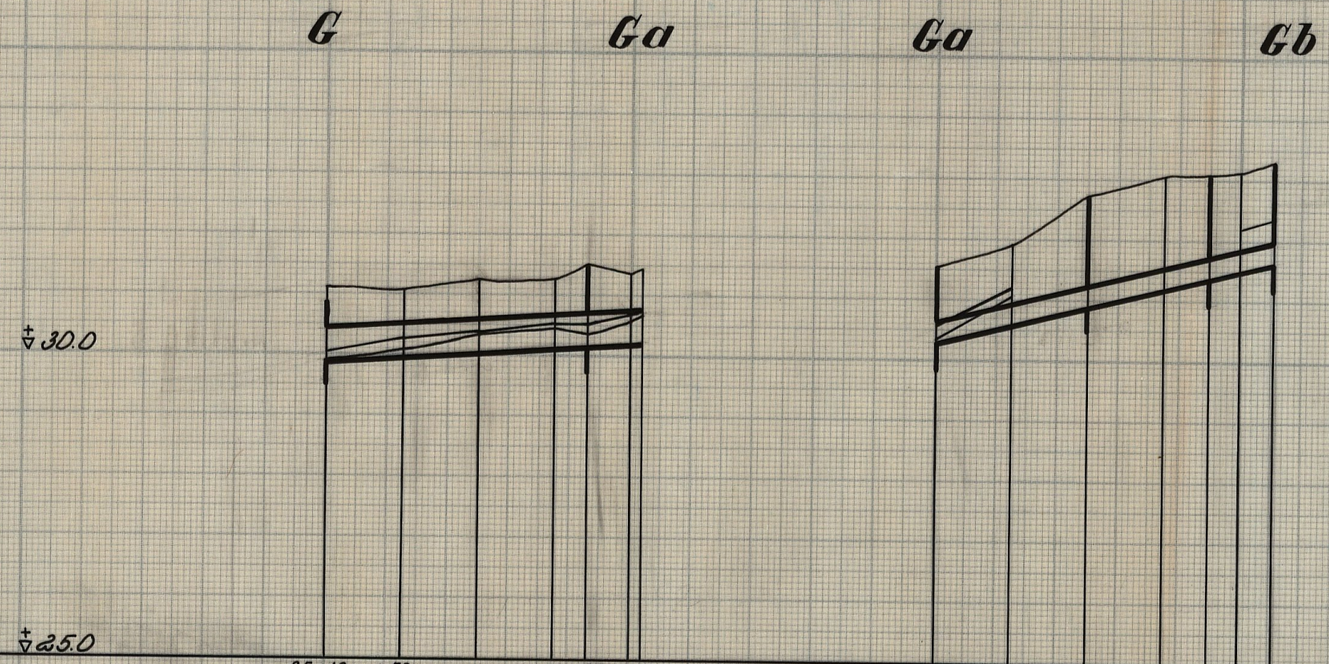

Längdmätning	25+12= +50 =50	51	+50+72 +08 52	51+72= +50 =60	61	+50 +80	+21 62	
Bottenläge	29.90		30.21	30.30			31.63	
Lutning	1.5			6.0				
Utförande	Täckt avlopp av betongrör			Täckt avlopp av betongrör				
Dimension	500			300				
Brunnar m.m.	Ommurning Typ 0-4 B-2 ϕ 900			B-2 ϕ 700	B-2 ϕ 700	B-2 ϕ 700	B-2 ϕ 700	
Nederbördsomr.	N0 95ha			N0 20ha				

Förslag till
Katslösa df. år 1969
Upprättat vid laga syneförrättning år 1969 av

Nils M Nilsson

Nils M Nilsson
Ingenjör

Socken: Solberga, Katslösa			
Län: Malmöhus			
Ritad av: K.B.	Granskad av: H-Th H	Antal ritn.: 3	Ritn. nr: 3
Skala: längd 1: 4000, höjd 1: 100, sektion 1:	Lantbruksnämndens arkiv: M-3★2247 ~~Fnr. 1693~~		

Lantbrukarstyrelsen 3123. 1965 mars 3.000 CDA-SGB/Sc.

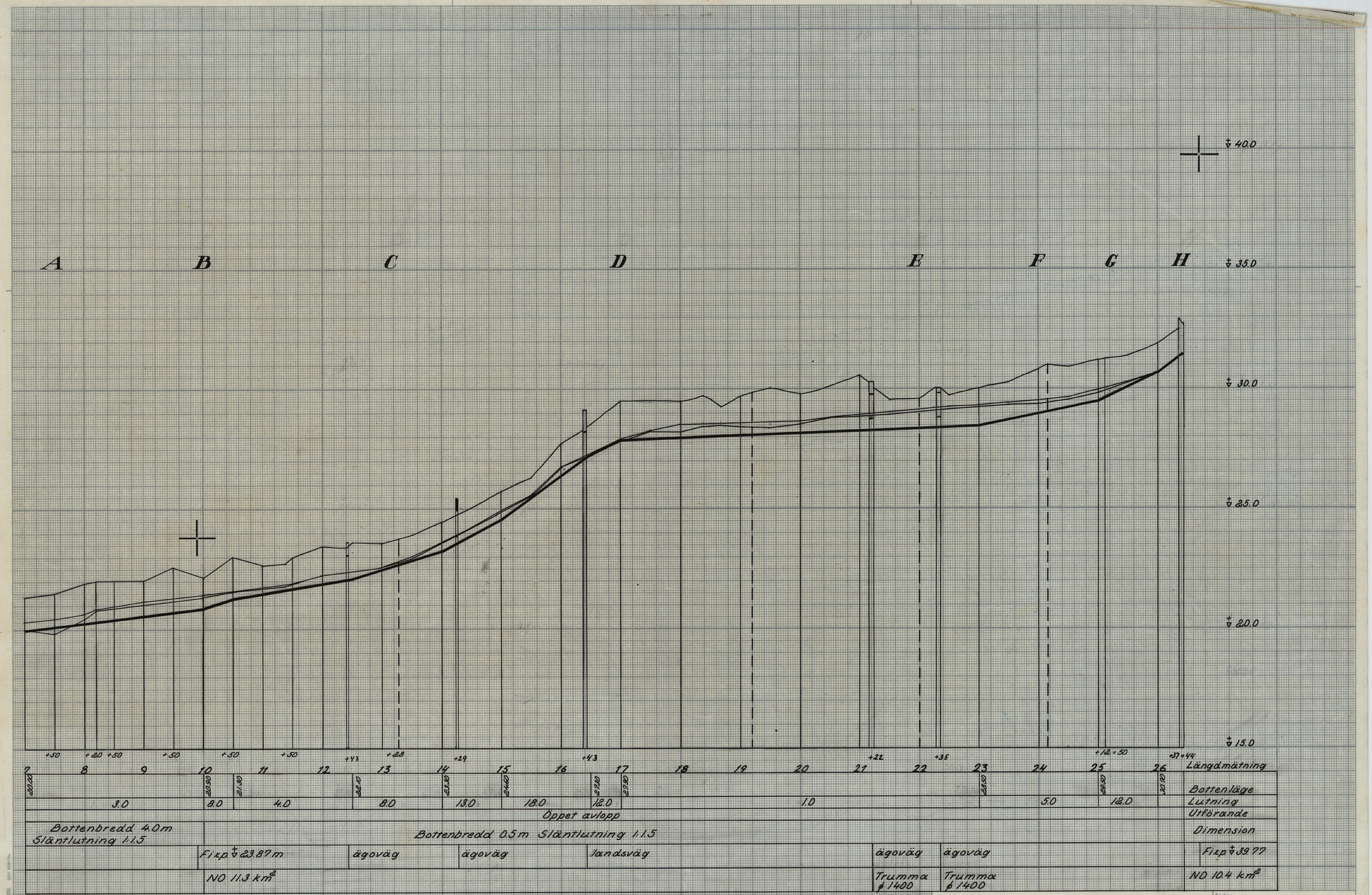

Förslag till
Katslösa df. år 1969
Upprättat vid laga syneförrättning år 1969 av

Nils M Nilsson
Ingenjör

Socken	Solberga, Katslösa
Län	Malmöhus
Ritad av	K.B.
Granskad av	H-A.H
Antal ritn.	3
Ritn. nr	2
Skala längd	1:4000
Skala höjd	1:100
Skala sektion	1:
Lantbruksnämndens arkivnr	~~Fnr. 1693~~ M-3 ★2247

Lantbruksbyrålsen 3124, 1963 mars. 3000. GRA CORSL.

M - 3 ★ 2247

Handlingar
till

KATSLÖSA DIKNINGSFÖRETAG ÅR 1969
i Katslösa och Solberga socknar.

Upprättad år 1969 i samband med
syneförrättning enl. vattenlagen av

Nils Martin Nilsson
Förrättningsman

~~4693~~

Handlingar

till

KATSLÖSA DIKNINGSFÖRETAG ÅR 1969

i Katslösa och Solberga socknar.

Upprättade år 1969 i samband med syneförrättning

enl. vattenlagen av

Nils Martin Nilsson
Förrättningsman

Innehållsförteckning:

Protokoll		sid.	1 - 10
Bilagor 1 - 6		"	11 - 23
Värderingslängd	bil. A	"	24 - 26
Kostnadsförslag	bil. B	"	27 - 28
Jordersättningslängd	bil. Ba	"	29 - 30
Arbetsbeskrivning	bil. C	"	31 -34
Utlåtande	bil. D	"	35 - 42
Kostnadsfördelningslängd	bil. Da	"	43 - 44

Innehåller 44 sidor.

Översiktskarta

Skala 1:50000



Protokoll, fört vid förberedande sammanträde för syneförrättning enligt vattenlagen avseende torrläggning av mark tillhörande Katslösa 1 m.fl. fastigheter i Katslösa socken, Malmöhus län.

Sedan undertecknad förordnats handlägga ifrågavarande förrättning (bilaga 1) hade sökandena till förrättningen och vissa myndigheter tillsänts skriftliga underrättelser om sammanträdet (bil. 2-3). På sålunda utsatt tid och plats inställde sig undertecknad, förrättningsman, varjämte följande sakägare infunnit sig:

Kurt Lindberg
Birger Altengård
Birger Larsson
Erik Håkansson
Karl Johan Johansson
Gunnar Larsson
Gösta Rasmusson
Heribert Persson
Ingvar Mårtensson
Hjalmar Olsson
Henning Nilsson
Torsten Larsson
Sigrid Olssons stbh. genom Knut Holmgren utan fullm.
Erik Johansson
Erik Mårtensson
Folke Olsson
Helge Jönsson
Arne Andersson
Malte Olsson
Albert Larsson
Gösta Mårtensson
Allan Martinsson
Anton Andersson enl. fullm. bil.
Hälsovårdsnämnden i Rydsgårds kommun genom ordf. John Nilsson utan fullm.
Rydsgårds kommun genom Kommunalkamrer Egon Lönn utan fullm.

§ 1.

Ansökningen om förrättningen och förordnandet upplästes.

§ 2.

Jäv mot förrättningsmannen anfördes efter förfrågan icke och visste sig denne ej heller vara jävig.

§ 3.

Förrättningsmannen redogjorde för de resultat, som framkommit vid företagna fältarbeten och markundersökningar.

§ 4.

Efter redogörelsen följde diskussion, varunder följande yrkanden framfördes:

Anton Andersson och Gösta Rasmusson yrkade, att Skivarpsån skulle fördjupas så, att deras marker kunde torrläggas.

Torsten Larsson, Henning Nilsson och Knut Holmgren yrkade upprensning av sträckan, därest rörläggning ej vore ekonomiskt genomförbar.

Gunnar Larsson yrkade i första hand rörläggning, i andra hand fördjupning av avloppet, så att berörda marker kunde torrläggas.

T Gunnar Larssons yrkande instämde Allan Martinsson och Folke Olsson.

Gösta Rasmusson och Folke Olsson önskade igenläggning av det öppna avloppet mellan deras marker.

Birger Altengård önskade ej framföra några yrkanden, enär de berörda fastigheterna ägdes av hans son. Ingvar Mårtensson och Kurt Lindberg yrkade fördjupning och omläggning av befintliga rörledningar, vilka ej hade tillräckliga dimensioner.

§ 5.

På särskild fråga förklarade sig följande personer ej ha något önskemål eller yrkande angående förrättningen, nämligen:

Erik Johansson, Erik Mårtensson, Helge Jönsson, Heribert Persson, Arne Andersson, Malte Olsson, Gösta Mårtensson, Birger Larsson, Albert Larsson, Karl Johan Johansson och Erik Håkansson.

§ 6.

Kommunalkamrer Egon Lönn meddelade, att en inventering av samtliga spillvattenutsläpp inom Skivarpsåns nederbördsområde skulle företagas genom de berörda kommunernas försorg. Kamrer Lönn

ansåg att kloak- och torrläggningsintressena borde samordnas.

§ 7.

Då intet ytterligare förekom, avslutades sammanträdet och meddelades, att nytt sammanträde skulle kungöras i laga ordning.

Katslösa den 30 januari 1969.

I tjänsten:

Nils M. Nilsson

Nils M. Nilsson

Förrättningsman

Protokoll, fört vid sammanträde under syneförrättning enl. vattenlagen avseende torrläggning av mark tillhörande Katslösa 1 m.fl. fastigheter i Katslösa socken, Malmöhus län.

För fortsatt handläggning av ifrågavarande förrättning (bil. 1) hade, genom i Skånska Dagbladet införd kungörelse (bil. 5), sammanträde i ärendet utsatts att hållas den 2 september 1969 kl. 10.oo i församlingssalen, Katslösa. Avskrifter av kungörelsen hade tillsänts kända sakägare (bil. 6).

På sålunda utsatt tid och plats inställde sig undertecknad, förrättningsman, samt skiftesgodemännen Edvin Persson, Varmlösa och Ernst Persson, Örsjö nr 20, Rydsgård, varjämte följande sakägare infunnit sig.

Sökande till förrättningen:
Birger Altengård
Gunnar Larsson
Gösta Rasmusson
Ingvar Mårtensson
Henning Nilsson
Torsten Larsson
Folke Olsson
Anton Andersson
Sture Mårtensson

Övriga sakägare:
Allan Martinsson
Vägförvaltningen i Malmöhus län genom Lars Olof Larsson
Birgit Hansson
Gunnel Bolin
Astrid Bingsmark genom Anton Andersson utan fullm.

§ 8.

Något jäv mot synemännen kunde ej utrönas.

§ 9.

Protokollet från det förberedande sammanträdet upplästes och lämnades utan erinran.

§ 10.

Med anledning av yrkanden som framförts vid det förberedande sammanträdet, hade förundersökningen kompletterats och ett preliminärt förslag upprättats, vilket förslag nu framlades för sakägarna.

§ 11.

Sökande yrkade att företaget skulle utföras i överensstämmelse med det framlagda förslaget.

§ 12.

Meddelade förrättningsmannen att trummorna för enskilda vägar vid avvägningspunkterna 21+15 och 22+27 måste ombyggas enär såväl djup som dimensioner voro otillräckliga. Trummorna vid avvägningspunkterna 12+43, 14+29 och 16+43 kunde däremot bibehållas enär fallförhållandena där voro så goda att den uppdämning som trummorna orsakade ej medförde obehag av någon betydenhet.

§ 13.

Företaget ansluter vid sektionerna 26+37 och 62+21 till allmänna vägen 749. Trummorna i anslutningspunkterna ha tillräckligt djup och erforderlig dimension varför de ej behöva ombyggas. Ovanför företaget förelåg vissa svårigheter med avledandet av vägvatten. Ingenjör Lars Olof Larsson meddelade att vägförvaltningen skulle vidtaga åtgärder för att i möjligaste mån undanröja svårigheterna.

§ 14.

Sakägarna yrkade på ersättning för mark, som åtgår till utvidgning av öppna avlopp och för skada och intrång genom jordupplag. Några ersättningar i samband med rörläggning påyrkades ej.

§ 15.

Då några representanter för kommunen ej hade infunnit sig meddelade förrättningsmannen att han skulle kontakta berörda kommuner snarast möjligt angående deras inställning till underhållsfrågan.

§ 16.

Förrättningsmannen meddelade, att synemännen (~~förrättningsmännen~~) omedelbart efter sammanträdet skulle företaga synegång på de i företaget ingående markerna samt att sakägarna även under synegången kunde göra yrkanden och lämna upplysningar.

Nytt sammanträde skulle hållas den 8 oktober kl. 10.oo på samma plats.

§ 17.

Sammanträdet avslutades.

Katslösa den 2 september 1969

I tjänsten

Nils M. Nilsson

Nils M. Nilsson
Förrättningsman

Gode män:

Edvin Persson

Edvin Persson

Ernst Persson

Ernst Persson

Den 8 oktober 1969 inställde sig undertecknad förrättningsman jämte skiftesgodemännen Ernst Pehrsson och Edvin Persson för att åter handlägga syneförrättningen. Förutom synemännen hade följande sakägare infunnit sig:

~~Kurt Lindberg~~

Birger Altengård

~~Per Ingvar Altengård~~

Gunnar Larsson

Gösta Rasmusson

Ingvar Mårtensson

~~Hjalmar Olsson~~

Henning Nilsson

Torsten Larsson

~~Sigrid Olssons stbh.~~

~~Gunnar Olsson~~

Folke Olsson

Allan Martinsson

~~Anton Andersson~~

Sture Mårtensson

~~Birgit Hansson~~

~~Gunnel Bolin~~ genom

~~Astrid Bingsmark~~

§ 18.

Protokollet från föregående sammanträde upplästes och godkändes.

§ 19.

Under synegången efter föregående sammanträde hade Gunnar Larsson yrkat på en ny sträckning av dikessträckan 18+67 - 19+50. Vid en överslagsberäkning hade det emellertid visat sig att den nya sträckningen torde bli något dyrare än den gamla. I det förslag som nu framlades för delägarna, hade förrättningsmannen därför räknat med den gamla sträckningen. Det mötte däremot inget hinder att uppgräva diket i den nya sträckningen, därest det vid utförandet skulle visa sig bli billigare eller därest kostnaderna skulle öka. Gunnar Larsson svarade för tillökningen.

§ 20.

Förslagshandlingarna bilades protokollet

Värderingslängden	såsom	bilaga	A
Kostnadsförslaget	"	"	B
Jordersättningslängden	"	"	Ba
Arbetsbeskrivning	"	"	C

§ 21.

Avgavs synemännens utlåtande, se bilaga D med underbilaga Da, med tillkännagivande, att den med utlåtandet missnöjde ägde detsamma klandra genom besvär till Söderbygdens vattendomstol, Växjö.

§ 22.

De närvarande förklarade sig beredda att välja styrelse och de utsågo härtill såsom ordförande och aktförvarare Ingvar Mårtensson

såsom ledamöter Gunnar Larsson Gösta Rasmusson

samt till styrelsesuppleanter Allan Martinsson Torsten Larsson

Till revisorer utsågos Per Ingvar Altengård
Henning Nilsson

Till revisorsuppleant utsågs Sture Mårtensson

§ 23.

Antecknades till protokollet att hantlangningskostnaderna uppgått till 986:75 kr, vilka förskotterats av Ingvar Mårtensson. Annonskostnader för syneförrättningssammanträdena hade förskotterats av Ingvar Mårtensson med 102:22 kr.

Godemännens räkningar uppgingo till, Ernst Pehrsson 150 kr och Edvin Persson 150 kr. Kostnaderna förskotterades av Gösta Rasmusson.

§ 24.

Förrättningsmannen redogjorde för gällande bestämmelser beträffande statligt finansieringsstöd till företag av detta slag.

§ 25.

Förrättningsmannen meddelade, att avskrifter och kopior av de till företaget hörande handlingarna och ritningarna skulle förvaras hos styrelsens ordförande och alltså inom trettio dagar översändas till Ingvar Mårtensson för att av honom hållas tillgängliga för envar, som önskar granska dem eller taga avskrifter.

§ 26

Meddelade förrättningsmannen att han den 11 september sammanträffat med representanter för Rydsgårds och Ljunits kommuner, varvid underhållsfrågan diskuterats mot bakgrund av ett av förrättningsmannen framlagt fördelningsförslag. Vid sammanträdet överenskoms, att förrättningsmannen skulle utarbeta ett förslag till överenskommelse i underhållsfrågan, som resp. kommuner sedan kunde ta ställning till.

§ 27.

Framlade förrättningsmannen ett förslag till överenskommelse ang. framtida underhållet av dikningsföretaget.

§ 28.

Gunnar Larsson m.fl. ansåg, att kommunen även borde deltaga i den förestående uppgrävningen.

§ 29.

Förrättningsmannen meddelade, att kommunens andel i så fall endast borde beräknas efter vad en normal rensning skulle kosta. En sådan normal rensning kunde beräknas kosta för avdelning 1. 900 kr, avd. 2. 500 kr, avd. 3. 550 kr, avd. 4. 1500 kr och avd. 5. 650 kr eller sammanlagt för hela företaget 4100 kr.

§ 30.

Beslöts att företaget skulle utannonseras den 18 oktober 1969.

§ 31.

Dagens protokoll upplästes och lämnades utan erinran, varefter förrättningen förklarades avslutad.

Katslösa den 8/10 1969.

I tjänsten

Nils M. Nilsson

Nils M. Nilsson

Edvin Persson

Edvin Persson

Gode män.

Bilaga nr 1.

11

Inr 1693

Dnr III M9-1-69

R E S O L U T I O N.

Översändes till ingenjören Nils M Nilsson som förordnas att, därest laga hinder ej möter, i behörig ordning företaga den i inneliggande ansökan omförmälda förrättning; skolande bevis om detta förordnandes emottagande skyndsamt hit insändas.

Malmö i landskansliet den 14.1.1969.

På länsstyrelsens vägnar:

B Sandberg

Birgit Borr

Beslutsdag 12/1-69

112

Bilaga nr 1.

LANTBRUKSNÄMNDEN
I MALMÖHUS LÄN

7.1.1969

ID 489/64

Ärendet handlägges av
Lantbrukskonsulent
Leif Nilsson/MN

Dnr M9 1-69
Ink - 8 JAN. 1969
Länsstyrelsen, Malmö
Antal bil.

Länsstyrelsen i Malmöhus län
Fack

201 10 MALMÖ

Angående förordnande M 9 14 64 torrläggning av mark till Katslösa 1 m fl.

Genom beslut den 9 december 1964 förordnade länsstyrelsen Lantbruksingenjören Lennart Kindblom, Malmö som behörig förrättningsman till rubricerade syneförrättning.

Sedan Kindblom numera erhållit tjänst som vattenrättsingenjör med placering vid Mellanbygdens Vattendomstol har han i en skrivelse till lantbruksnämnden anhållit att nämnda förordnande överföres på annan förrättningsman.

Förrättningen har avancerat så långt att sammanträden och smärre justeringar av förslaget erfordras för att förrättningen slutgiltigt löses.

Förrättningen har samband med jordbrukets rationalisering och som ny förrättningsman föreslås ingenjör Nils M. Nilsson lantbruksnämnden Malmö.

Då preliminär sammanträdesdag för första sammanträdet har utsatts till den 28 januari 1969 bör ärendet behandlas skyndsamt.

På lantbruksnämndens vägnar

Leif Nilsson

Leif Nilsson
Lantbrukskonsulent

Adress
Celsiusgatan 38 C, MALMÖ Ö

Telefon
040/93 45 80

Postgiro
14 99 01

LÄNSSTYRELSEN I MALMÖHUS LÄN

1 39 Dnr 7B 489/64 Jnr 1693

Bilaga nr 1.

Inkd. 10 DEC. 1964

Dnr III M9 14 64

Lantbruksnämnden
i Malmöhus Län

R E S O L U T I O N.

Översändes till **lantbruksingenjören Lennart Kindblom, Malmö** som förordnas att, därest laga hinder ej möter, i behörig ordning företaga den i inneliggande ansökan omförmälda förrättning; skolande bevis om detta förordnandes emottagande skyndsamt hit insändas.

Malmö i landskansliet den **9 december 1964.**

På länsstyrelsens vägnar:

B. Ulmén

Bengt Sjögren

/. till 7D 418/64.

Bilaga nr 1.

VÄG- OCH VATTENBYGGNADSVERKET
Länsingenjören
i Malmöhus län

Tjänsteställe	Handläggare	Datum	Beteckning (Åberopas vid korrespondens)
LIÖM	iö Erlandsson	23.11.1964	LIÖM 8684 - 64492 M 45-0

Länsstyrelsen i Malmöhus län

Malmö

Dnr III M9 14 64
Ink. 25 NOV 1964
Länsstyrelsen, Malmö
Landskansliet

Edert tjänsteställe, handläggare

Edert meddelande

Dnr III M9 14 64

Länsstyrelsen har i remiss anmodat länsingenjören avgiva yttrande över en ansökan om förordnande av förrättningsman för syneförrättning inom Katslösa socken, Rydsgårds kommun.

Förrättningen avser reglering och sänkning av ett mindre vattendrag som genomflyter Katslösa och mynnar i Skivarpsån norr om Tånemölla. Vattendraget användes huvudsakligen för torrläggningsändamål men torde även vara recipient för spillvatten från kringliggande jordbruksbebyggelse. Enligt länsingenjörens mening, bör därför med hänsyn till bestämmelserna i Kungl kungörelsen den 30 november 1956 om förprövning rörande åtgärder till motverkande av vattenförorening m m vid syneförrättningen närmare klarläggas hur avloppsfrågan för jordbruksbebyggelsenär löst och på vilket sätt nämnda bestämmelser kommer att behöva tillämpas. Stadgandet i 4 § andra stycket lagen den 30 november 1956 om tillsyn över vattendrag, sjöar och andra vattenområden synes däremot icke behöva tillämpas. Emedan länsingenjören förutsättes kommer att kallas till det första sammanträdet, gives tillfälle att vid förrättningen närmare redovisa synpunkter på nämnda frågor.

Länsingenjören i Malmöhus län

Tryggve Dackman

Tryggve Dackman

Ingvar Erlandsson

/Ingvar Erlandsson

Postadress	Gatuadress	Telefonadress
Malmö C	Adelgatan 6	040 — 724 70

Bilaga nr 1.
Dnr III M9 14 64

1693

D

Erl.

LÄNSINGENJÖREN I
MALMÖHUS LÄN
Avd & Handl
INKOM 24 OKT 1964
Förelegenr
M
Klassnr
LIÖM
Diarienr

Länsingenjören anmodas att med aktgivande på Kungl. kungörelsen den 17 juni 1948 ang. förfarandet i vissa fall vid förordnande av förrättningsman enligt 10 kap. 32 § vattenlagen den 10 januari 1963 och vatteninspektionens anvisningar den 30 juni 1959 rörande handläggning av vattenvårdsärenden (rörande beredning av anmälningsärenden) upprätta en promemoria i ärendet, innefattande sådana upplysningar, som här kan bedömas vara relevanta i anslutning till såväl stadgandet i 6 § Kungl. kungörelsen den 30 november 1956 om förprövning rörande åtgärder till motverkande av vattenförorening m.m. som stadgandet i 4 § andra stycket lagen den 30 november 1956 om tillsyn över vattendrag, sjöar och andra vattenområden.

Ärendet torde hit redovisas snarast möjligt och senast den 21 nästkommande månad.

Malmö i landskansliet den 23 oktober 1964.

På tjänstens vägnar:

O. Hulterström

116

Bilaga nr 1.

KUNGL. LANTBRUKSSTYRELSEN

Ärendet handlägges av 1:e Byråing.A.Danielsson/KAn

12.10.1964

Dnr IR 954/64

Länsstyrelsen i Malmöhus län

MALMÖ

M9-14-64
20 OKT. 1964
Länsstyrelsen, Malmö
Landsbyggdsbyrån

Ansökning om förordnande enligt 10 kap. vatten

./.

Lantbruksnämnden i Malmöhus län har med skrivelse den 1 oktober 1964 överlämnat bifogade, nedan nämnda ansökning om förordnande och därvid föreslagit att lantbruksingenjör förordnas såsom förrättningsman.

Sökande	Socken
Ingvar Mårtensson m.fl.	Katslösa

Lantbruksstyrelsen finner lämpligt att lantbruksingenjören Lennart Kindblom, adress Lantbruksnämnden, Malmö, förordnas handlägga förrättningen.

Hans Wetterhall
Hans Wetterhall
Överdirektör

Axel Danielsson
Axel Danielsson
1:e Byråingenjör

Postadress Fack, SOLNA 1 | Gatuadress Centralvägen 16 | Telefon 08/83 05 20 | Telegramadress Lantbruk | Postgiro 1 56 66

Bilaga nr 1.
1693

Dnr 125 489/64
Inl 21 SEP 1964
Lantbruksnämnden i Malmöhus Län

Insändes till vederbörande lantbruksnämnd.

LANTBRUKSSTYRELSEN
2 OKT 1964
DIARIE Nr LR 954/64
SAK Nr 4:3

Till Länsstyrelsen i Malmöhus län.

Härmed anhålles om förordnande för behörig förrättningsman att handlägga syneförrättning enligt 10 kap. vattenlagen för torrläggning av ~~mig~~ oss tillhörig mark inom Katslösa socken(-nar) av Malmöhus län.

Förrättningen avser: Reglering och sänkning av en mindre å, samt tillopp dit av såväl dränerings- som avloppsvatten. Torrläggning av viss areal, tillhörande samtliga undertecknare. Storleken av denna areal kan ej f. n. fastställas. Samtliga undertecknare å båda sidor av blanketten äro alla sökande d. v. s. egna namnteckningar. Eventuellt flera kunna tillkomma.

här uppgives så fullständigt som möjligt företagets beskaffenhet (dikning, åreglering, sjösänkning, invallning e. d.), vidare företagets omfattning (areal som skall torrläggas, avloppens längd o. d.), om flottled, damm, järnväg, landsväg e. d. berörs m. m.

Närmaste järnvägsstation Rydsgård

Meddelanden om förrättningen ställes till Ingvar Mårtensson
Lantbr. Katslösa 1. postadr Rydsgård Tel 0411/70081.
titel, namn och fullständig adress samt telefon.

Katslösa den 14 sept 1964

Sökandes namn:		Fastighet:
Göste Persberg	för fastigheten	Katslösa 1.
Gunnar Larsson	» »	1/12 m. fl. mäl Katslösa 11
Ollan Martinsson	» »	Katslösa 11
Åke Persson		Katslösa 9.
Sigrid Olssons		" "
Anton Nilsson		" 8.
Gunnar Olsson		— " — 9.
Erik Johansson		" 9
Herman Nilsson		" 7
Johan Johansson		" 1
Birger Eldrugård		— " — 1
Albert Larsson		Katslösa 15
Birger Larsson		1

Lantbrukstyrelsen 3029, okt. 53., 10.000.

Vänd!

Förutom nämnda, sökandena tillhöriga fastigheter, väntas nedanstående ägare och fastigheter bliva berörda av företaget.

[redacted] sökandes namn:		Fastighet:
Gösta Rammgren	ägare av fastigheten	Katslösa N:o 1; 36 i Silberga 6.
Anton Andersson	» » »	Silberga » 10
Torsten Larsson	» » »	Katslösa » 8
Eric Mårtensson		Katslösa » 9
Herbert Persson		Katslösa 1
Helge Jönsson		Katslösa 12
Birger Andersson		Kragarp 4
Arne Andersson		Katslösa 13
Göste Mårtensson		Katslösa 14
Folke Olsson		Katslösa 12
Malte Olsson		Katslösa 13
Erika Håkansson		Katslösa 1
Gösta Ohlsson		Katslösa 1.
Kurt Olsson		Katslösa 1.

Lantbruksnämnden får till förrättningsman föreslå:

.....

.....

..... den 19

På Lantbruksnämndens vägnar:

.....

STATENS REPRODUKTIONSANSTALT 454453

Lantbruksnämnden
i Malmöhus län

Ärendet handlägges av
ing. Nils M. Nilsson

Bilaga nr 2.

KALLELSE

Härmed kallas Ni till förberedande sammanträde under syneförrättning enligt vattenlagen angående torrläggning av marker till Katslösa nr 1 m fl fastigheter i Katslösa och Solberga socknar av Malmöhus län. Sammanträdet är utsatt att hållas i församlingssalen Katslösa Rydsgård torsdagen den 30 januari 1969 kl. 10.00.

Av förrättningen kan komma att beröras dels marker till Katslösa nr 1, 7, 8, 9, 11, 12, 19, 20 i Katslösa socken dels Solberga 10:5 och 21:1 i Solberga socken dels fastigheter i Katslösa socken som utsläppa kloakvatten, dels allmänna vägen nr 749 delen Katslösa - Varmlösa.

Malmö den 16 januari 1969

I tjänsten

Nils M. Nilsson

Nils M Nilsson
Ingenjör

Adress
Celsiusgatan 38 C, 212 14 Malmö

Telefon
040/934580

Postgiro
149901

Bilaga 3.

FÖRTECKNING

över kungörelser, kallelser och underrättelser, som avsänts vid förberedande sammanträde för syneförrättning enligt vattenlagen avseende torrläggning av mark tillhörande Katslösa 1 m.fl. fastigheter i Katslösa socken, Malmöhus län.

Adressat			Adress		Avs.dag
Kurt Lindberg	Katslösa	1:21,1:39	270 12	Rydsgård	16.1.1969
Birger Altengård	"	1:24,19:2,8:5,9:2,11:3	"	"	"
Birger Larsson	"	1:28	"	"	"
Erik Håkansson	"	1:32	"	"	"
Karl Johan Johansson	"	1:33	"	"	"
Gunnar Larsson	"	1:34,11:2	"	"	"
Gösta Rasmusson	"	1:36, Solberga 21:1	"	"	"
Heribert Persson	"	1:37	"	"	"
Ingvar Mårtensson	"	1:38	"	"	"
Hjalmar Olsson	"	1:40	"	"	"
Henning Nilsson	"	7:3,7:5	"	"	"
Torsten Larsson	"	8:2	"	"	"
Sigrid Olssons stbh Knut Holmgren	"	9:3	"	"	"
Erik Johansson	"	9:5	"	"	"
Erik Mårtensson	"	9:6	"	"	"
Gunnar Olsson	"	9:7	"	"	"
Folke Olsson	"	12:1	"	"	"
Helge Jönsson	"	12:5	"	"	"
Arne Andersson	"	13:2	"	"	"
Malte Olsson	"	13:5	"	"	"
Albert Larsson	"	15:3	"	"	"
Gösta Mårtensson	"	19:1	"	"	"
Allan Martinsson	"	20:1	"	"	"
Anton Andersson	Solberga	10:5	"	"	"
Hälsovårdsnämnden i Rydsgårds kommun			"	"	"
Rydsgårds kommun			"	"	"
Länsingenjören i Malmöhus län Länsstyrelsens naturvårdssektion, Slussgatan 25,			211 30	Malmö	

Malmö den 16.1.1969

Nils M. Nilsson

Nils Martin Nilsson
Förrättningsman

Bilaga nr 4.

KALLELSE

Härmed kallas Ni till förberedande sammanträde under syneförrättning enligt vattenlagen angående torrläggning av marker till Katslösa nr 1 m fl fastigheter i Katslösa och Solberga sockmar av Malmöhus län. Sammanträdet är utsatt att hållas i församlingssalen Katslösa Rydsgård fredagen den 30 januari 1969 kl. 10.00.

Av förrättningen kan komma att beröras dels marker till Katslösa nr 1, 7, 8, 9, 11, 12, 19, 20 i Katslösa socken dels Solberga 10:5 och 21:1 i Solberga socken dels fastigheter i Katslösa socken som utsläppa kloakvatten, dels allmänna vägen nr 749 delen Katslösa - Varmlösa.

Malmö den 16 januari 1969

I tjänsten

Nils M Nilsson

Nils M Nilsson
Ingenjör

F u l l m a k t

för lantbrukaren Anton Andersson, Solberga Nygård att vid i ovannämnda kallelse nämnda sammanträde företräda oss och föra vår talan.

Solberga den 18/1 1969

Birgit Hansen Gunnel Nilsson Astrid Dingsmark

Bilaga nr 5.

KUNGÖRELSE

Sammanträde för syneförrättning angående torrläggning av marker till Katslösa nr 1 m.fl. fastigheter i Katslösa och Solberga socknar av Malmöhus län kommer att hållas i församlingssalen, Katslösa, Rydsgård, tisdagen den 2 september 1969 kl. 10.00.

Av förrättningen kan komma att beröras dels marker till Katslösa nr 1, 7, 8, 9, 11, 12, 19, 20 i Katslösa socken, Solberga 10, 21 och Tånemölla 2:1 i Solberga socken, dels fastigheter i Katslösa, Villie och Sjörups socknar som utsläpper kloakvatten, dels allmänna vägen nr 749 delen Katslösa-Varmlösa.

Malmö den 14 augusti 1969

I tjänsten

Nils M. Nilsson
Ingenjör

Att ovanstående annons varit införd i Skånska Dagbladet lördagen den 16 augusti 1969 intygas i tjänsten:

Nils M. Nilsson

Nils Martin Nilsson
Ingenjör

Bilaga nr 6.

FÖRTECKNING

över kungörelser, kallelser och underrättelser, som avsänts vid syneförrättningssammanträde enligt vattenlagen avseende torrläggning av mark tillhörande Katslösa 1 m.fl. fastigheter i Katslösa socken, Malmöhus län.

Adressat		Adress	Avs.dag
Skiftesgodeman Edvin Persson	Varmlösa	270 12 Rydsgård	14.8.1969
Skiftesgodeman Ernst Pehrsson	Örsjö nr 20	" "	"
Kurt Lindberg	Katslösa 1:21, 1:39	" "	15.8.1969
Birger Altengård	" 1:24, 19:2	" "	"
Per Ingvar Altengård	" 8:5, 9:2, 11:3	" "	"
Gunnar Larsson	" 1:34, 11:2	" "	"
Gösta Rasmusson	" 1:36, Solberga 21:1	" "	"
Ingvar Mårtensson	" 1:38	" "	"
Hjalmar Olsson	" 1:40	" "	"
Henning Nilsson	" 7:3, 7:4, 7:5, av 8:2	" "	"
Torsten Larsson	" 8:2	" "	"
Sigrid Olssons stbh.	" 9:3	" "	"
Gunnar Olsson	" 9:7	" "	"
Folke Olsson	" 12:2, 1:35	" "	"
Allan Martinsson	" 20:1	" "	"
Anton Andersson	Solberga 10:5	" "	"
Sture Mårtensson	Törnemölla	" "	"
Hälsovårdsnämnden i Rydsgård kommun		" "	"
Rydsgårds kommun		" "	"
Ljunits kommun		271 00 Balkåkra	"
Länsingenjören i Malmöhus län, Slussgatan 25		211 30 Malmö	"
Vägförvaltningen i Malmöhus län, Box 4201		203 13 Malmö	"
Birgit Hansson, Azaleagatan 7		213 62 Malmö	16.8.1969
Gunnel Bolin, Lilla Nygatan 9		274 00 Skurup	"
Astrid Bingsmark, Sparbanken		270 12 Rydsgård	"

Malmö den 16.8.1969

Nils M. Nilsson

Nils Martin Nilsson
Förrättningsman

Bilaga A

VÄRDERINGSLÄNGD

Fastighet och ägare / Ägobeskrivning	Ägo-figur nr	Förbättrad mark: åker, tomt hektar	Förbättrad mark: annan hektar	Värde pr ha: före kronor	Värde pr ha: efter kronor	Båtnad: pr ha kronor	Båtnad: pr ägofigur kronor
SOLBERGA SOCKEN							
Solberga 10:4							
Birgit Hansson m.fl.							
Alstringsbåtnad							
Äng	1		0,74	6.000	8.000	2.000	1.480
"	2		0,90	6.000	8.000	2.000	1.800
Summa			1,64				3.280
Solberga 21:1 9649/12960 mantal							
Gösta Rasmusson							
Alstringsbåtnad							
Äng	3		0,13	5.500	8.000	2.500	325
"	4		0,38	5.500	8.000	2.500	950
Summa			0,51				1.275
KATSLÖSA SOCKEN							
Katslösa av 8:2 3/64 mantal							
Torsten Larsson							
Alstringsbåtnad							
Äng	5		0,16	5.000	8.000	3.000	480
Åker	6	0,32		8.000	12.000	4.000	1.280
Summa		0,32	0,16				1.760
Katslösa av 8:2 27/544 mantal							
Henning Nilsson							
Alstringsbåtnad							
Åker	7	0,60		9.500	12.000	2.500	1.500
Summa		0,60					1.500
Katslösa 8:5 1/8 mantal							
Per Ingvar Altengård							
Alstringsbåtnad							
Åker	8	0,38		9.000	12.000	3.000	1.140
"	9	0,46		9.000	12.000	3.000	1.380
"	10	0,15		9.000	12.000	3.000	450
Summa		0,99					2.970
Katslösa av 9:3 1/48 mantal							
Per Ingvar Altengård							
Alstringsbåtnad							
Åker	11	0,10		9.000	12.000	3.000	300
	12	0,13		9.000	12.000	3.000	390
Summa		0,23					690

Lantbruksstyrelsen 3044 n. 67 maj. 5000. SRA 73792

Fastighet och ägare Ägobeskrivning	Ägo-figur nr	Förbättrad mark		Värde pr ha		Båtnad	
		åker, tomt hektar	annan hektar	före kronor	efter kronor	pr ha kronor	pr ägofigur kronor

VÄRDERINGSLÄNGD

Fastighet och ägare / Ägobeskrivning	Ägo-figur nr	Förbättrad mark: åker, tomt hektar	Förbättrad mark: annan hektar	Värde pr ha: före kronor	Värde pr ha: efter kronor	Båtnad: pr ha kronor	Båtnad: pr ägofigur kronor
Katslösa av 9:3 11/240 mantal							
Sigrid Olssons sterbhus							
Alstringsbåtnad							
Åker	13	0,30		8.000	12.000	4.000	1.200
"	14	0,11		7.000	12.000	5.000	550
"	15	0,13		7.000	12.000	5.000	650
Summa		0,54					2.400
Katslösa av 9:3 1/60 mantal							
Gunnar Larsson							
Alstringsbåtnad							
Åker	16	0,11		7.000	12.000	5.000	550
"	17	0,28		7.000	12.000	5.000	1.400
Summa		0,39					1.950
Katslösa 11:2 1/12 mantal							
Gunnar Larsson							
Alstringsbåtnad							
Åker	18	0,50		7.500	12.000	4.500	2.250
"	19	0,17		7.000	12.000	5.000	850
"	20	0,11		7.000	12.000	5.000	550
"	21	0,05		7.000	12.000	5.000	250
"	22	0,18		7.000	12.000	5.000	900
Summa		1,01					4.800
Katslösa 20:1 7/24 mantal							
Allan Martinsson							
Alstringsbåtnad							
Åker	23	0,08		7.000	12.000	5.000	400
"	24	0,04		7.000	12.000	5.000	200
"	25	0,05		7.000	12.000	5.000	250
"	26	0,15		7.000	12.000	5.000	750
"	27	0,07		7.000	12.000	5.000	350
"	28	0,33		7.000	12.000	5.000	1.650
"	29	0,81		7.500	12.000	4.500	3.645
"	30	0,70		7.500	12.000	4.500	3.150
Summa		2,23					10.395
Katslösa 1:34 43/360 mantal							
Gunnar Larsson							
Alstringsbåtnad							
Åker	31	0,48		10.000	12.000	2.000	960
"	32	0,42		10.000	12.000	2.000	840
Summa		0,90					1.800

Lantbruksstyrelsen 3044 n. 67 maj. 5000. SRA 73792

Fastighet och ägare Ägobeskrivning	Ägo-figur nr	Förbättrad mark		Värde pr ha		Båtnad	
		åker, tomt hektar	annan hektar	före kronor	efter kronor	pr ha kronor	pr ägofigur kronor

VÄRDERINGSLÄNGD

Fastighet och ägare / Ägobeskrivning	Ägofigur nr	Förbättrad mark: åker, tomt hektar	Förbättrad mark: annan hektar	Värde pr ha: före kronor	Värde pr ha: efter kronor	Båtnad: pr ha kronor	Båtnad: pr ägofigur kronor
Katslösa 1:35 1/24 mantal							
Folke Olsson							
Alstringsbåtnad							
Åker	33	0,10		9.000	12.000	3.000	300
"	34	0,23		9.000	12.000	3.000	690
Brukningsbåtnad							1.800
Summa		0,33					2.790
Katslösa 1:36 1/60 mantal							
Gösta Rasmusson							
Alstringsbåtnad							
Åker	35	0,96		9.000	12.000	3.000	2.880
Brukningsbåtnad							2.000
Summa		0,96					4.880
Katslösa 1:38 1/72 mantal							
Ingvar Mårtensson							
Alstringsbåtnad							
Åker	36	0,52		9.000	12.000	3.000	1.560
Brukningsbåtnad						1.000	1.000
Summa		0,52					2.560
Katslösa 1:39 1/40 mantal							
Kurt Lindberg							
Alstringsbåtnad							
Åker	37	0,45		9.000	12.000	3.000	1.350
"	38	0,32		8.500	12.000	3.500	1.120
Summa		0,77					2.470

Katslösa den 8 oktober 1969

I tjänsten

Nils M. Nilsson

Nils Martin Nilsson
Förrättningsman

Gode män:

Edvin Persson

Edvin Persson

Ernst Pehrsson

Ernst Pehrsson

Lantbruksstyrelsen 3044 n. 67 maj. 5000. SRA 73792

Fastighet och ägare Ägobeskrivning	Ägo-figur nr	Förbättrad mark		Värde pr ha		Båtnad	
		åker, tomt hektar	annan hektar	före kronor	efter kronor	pr ha kronor	pr ägofigur kronor

Bilaga B

KOSTNADSFÖRSLAG

Läge	Längd m	Arbete, material e. d.	Sort	Antal	à-pris kr	Kronor	Kronor
		A – B (Skivarpsån)					
7–10	300	Schaktning	m^3	1.000	2:70	2.700	
		Ersättningar för mark	m^2	250	0:50	125	
		Ersättningar för upplag	m^3	1.000	1:–	1.000	
		Oförutsett				375	
		Mervärdesskatt				100	4.300
		B – C					
10–13+28	328	Schaktning	m^3	650	3:–	1.950	
		Ersättning för mark	m^2	300	1:–	300	
		Ersättning för upplag	m^3	650	1:–	650	
		Oförutsett				300	
		Mervärdesskatt				100	3.300
		C – D					
13+28–17	372	Schaktning	m^3	900	3:–	2.700	
		Ersättning för mark	m^2	400	1:–	400	
		Ersättning för upplag	m^3	800	1:–	800	
		Oförutsett				400	
		Mervärdesskatt				100	4.400
		D – E					
17–22	500	Schaktning	m^3	1.700	3:–	5.100	
		Ersättning för mark	m^2	500	1:–	500	
		Ersättning för upplag	m^3	1.700	1:–	1.700	
		Trumma vid 21+22 ø 1400	st	1		3.000	
		Oförutsett				1.000	
		Mervärdesskatt				300	11.600
		E – F					
22–24+17	217	Schaktning	m^3	750	3:–	2.250	
		Ersättning för mark	m^2	300	1:–	300	
		Ersättning för upplag	m^3	750	1:–	750	
		Trumma vid 22+35 ø 1400	st	1		3.000	
		Oförutsett				700	
		Mervärdesskatt				200	7.200
	1717	Transport					30.800

Lantbruksstyrelsen 3047 n. 67 mars 4 000. SRA 72476

Läge	Längd m	Arbete, material e. d.	Sort	Antal	à-pris kr	Kronor	Kronor

KOSTNADSFÖRSLAG

Läge	Längd m	Arbete, material e. d.	Sort	Antal	à-pris kr	Kronor	Kronor
	1717	Transport					30.800
		F - G - H					
24+17-26+00	183	Schaktning	m^3	400	3:-	1.200	
		Ersättning för mark	m^2	200	1:-	200	
		Ersättning för upplag	m^3	400	1:-	400	
		Oförutsett				150	
		Mervärdesskatt				50	2.000
		G - Ga					
50-52+18	218	Betongrör ø 500	m	218	22:-	4.796	
		Schaktning, stämpling, rörläggning o. återfyllning	m	218	7:-	1.526	
50		Ommurning typ 0-4	st	1	250	250	
52+18		Brunnar ø 900 typ B-2	st	1	400	400	
		Oförutsett				878	
		Mervärdesskatt				150	8.000
		Ga - Gb					
60-62+21	221	Betongrör ø 300	m	221	10:-	2.210	
		Schaktning, stämpling, rörläggning och återfyllning	m	221	5:-	1.105	
61,61+80,62+21		Brunnar ø 700 typ B-2	st	3	200	600	
		Oförutsett				485	
		Mervärdesskatt				100	4.500
Summa	2339	meter Summa kronor					45.300

Katslösa den 8 oktober 1969

I tjänsten

Nils M. Nilsson

Nils Martin Nilsson
Ingenjör

Lantbruksstyrelsen 3047 n. 67 mars 4 000. SRA 72476

Läge	Längd m	Arbete, material e. d.	Sort	Antal	à-pris kr	Kronor	Kronor

JORDERSÄTTNINGSLÄNGD

Fastighet och ägare m. m.	Avlopp			Upplag			Summa ersättning
	Areal	Ersättning		Antal	Ersättning		
	m²	öre/m²	kronor		kr/m³	kronor	kronor
Dikessträckan A-B							
Tånemölla 2:1							
Sture Mårtensson				150	1:-	150	150
Solberga 21:1							
Gösta Rasmusson	250	0:50	125:-	850	1:-	850	975
Dikessträckan B-C							
Solberga 10:4							
Birgit Hansson m.fl.	65	1:-	65:-	140	1:-	140	205
Solberga 21:1							
Gösta Rasmusson	25	1:-	25:-	50	1:-	50	75
Katslösa av 8:2							
Torsten Larsson	130	1:-	130:-	290	1:-	290	420
Katslösa av 8:2							
Henning Nilsson	80	1:-	80:-	170	1:-	170	250
Dikessträckan C-D							
Katslösa 8:5 av 9:3							
Per Ingvar Altengård	350	1:-	350:-	700	1:-	700	1.050
Katslösa av 9:3							
Sigrid Olssons sterbhus	50	1:-	50:-	100	1:-	100	150
Dikessträckan D-E							
Katslösa av 9:3							
Sigrid Olssons sterbhus	100	1:-	100:-	250	1:-	250	350
Katslösa av 9:3 och 11:2							
Gunnar Larsson	400	1:-	400:-	1450	1:-	1.450	1.850
Dikessträckan E-F							
Katslösa 20:1							
Allan Martinsson	300	1:-	300:-	750	1:-	750	1.050
Dikessträckan F-G							
Katslösa 20:1							
Allan Martinsson	20	1:-	20:-	60	1:-	60	80
Katslösa 1:34							
Gunnar Larsson	110	1:-	110:-	200	1:-	200	310
Katslösa 1:35							
Folke Olsson	40	1:-	40:-	80	1:-	80	120

Lantbruksstyrelsen 3048 n. 54 febr. 4000.

STATENS REPRODUKTIONSANSTALT 89854

Fastighet och ägare m. m.	Avlopp			Upplag			Summa ersättning
	Areal	Ersättning		Antal	Ersättning		
	m²	öre/m²	kronor			kronor	kronor

JORDERSÄTTNINGSLÄNGD

Fastighet och ägare m. m.	Avlopp			Upplag			Summa ersättning
	Areal	Ersättning		Antal	Ersättning		
	m²	öre/m²	kronor		kr/m³	kronor	kronor
Katslösa 1:36							
Gösta Rasmusson	30	1:-	30:-	60	1:-	60	90

Katslösa den 8 oktober 1969

I tjänsten

Nils M. Nilsson

Nils M. Nilsson
Förrättningsman

Gode män:

Edvin Persson

Edvin Persson

Ernst Pehrsson

Ernst Pehrsson

Fastighet och ägare m. m.	Avlopp			Upplag			Summa ersättning
	Areal	Ersättning		Antal	Ersättning		
	m²	öre/m²	kronor			kronor	kronor

Bilaga C.

ARBETSBESKRIVNING

Företagets namn:	Katslösa dikningsföretag år 1969	
Socken:	Katslösa och Solberga	
Län:	Malmöhus	Mom.

.. Dike, rörledning, brunn och trumma skall utföras i överensstämmelse med till rubricerade förslag hörande ritningar.	1.	Ritningar, utsättning
.. Innan arbetet påbörjas, skall avvägning och utsättning på minst var 50:e meter ha verkställts av sakkunnig person.		
.. I grävningstabell angivet djup och dagbredd beräknas i förhållande till avvägd påle.		
.. Med djup avses lodräta avståndet från övre kanten av avvägd påle till dikes botten resp. rörs inre underkant (vattengång).		
.. Med dagbredd avses dikets bredd i nämnda pålhöjdsnivå.		
	2.	Öppna avlopp
.. Förekommande dikeskrök får ej göras skarp utan skall i görligaste mån uträtas eller avrundas.	2.1	Sträckning i plan
.. Där dike går i rågång, bör grävningen verkställas så, att rågången och dikets mittlinje kommer att sammanfalla.		
.. Stängsel utmed dike skall av vederbörande ägare eller arrendator ha flyttats i tid, så att dikningsarbetet icke hindras (styrelsen skall i god tid underrätta vederbörande om den tidpunkt, då stängsel senast bör vara borttaget).	2.2	Stängsel
.. Uppschaktad jord skall läggas minst 2 m från blivande dikeskant, med en släntlutning icke överstigande 1:1. Öppningar för ytvattnets framsläppande genom upplagen skall anordnas vid sänkor i marken, tillstötande diken eller i övrigt på minst var 50:e meter. Sådan öppning skall ha en bottenbredd av minst 1 m och får ej utföras med brantare släntlutning än 1:1,25.	2.3	Jordupplag
.. Sten större än 0,2 x 0,2 x 0,2 m i schaktmassorna skall i möjligaste mån sammanföras i särskilda rösen och får ej blandas med de lösa massorna.		

.. Ras, skred och rörbrott som kan uppkomma under arbetets utförande, skall, om ej risk för ytterligare ras föreligger, omedelbart avhjälpas. Visar det sig under arbetets utförande nödvändigt att förstärka slänt, äger styrelsen att efter kontrollantens hörande föreskriva, i vilken omfattning och på vad sätt förstärkningsarbetet skall utföras.	2.4	Ras
.. Betongrör för trumma skall uppfylla fastställda normalbestämmelser för föreskriven rörtyp.	2.5	
.. Vägbana, bebyggd tomt eller därmed jämförbar mark får ej utan innehavarens medgivande användas som upplagsplats för dikesjord. Genomgrävd vägbana skall snarast möjligt återställas i fullgott skick. Upplagsplats anvisas av byggherren.		
	3.	Rörledning
.. Betongrör skall vara tillverkade enligt de normalbestämmelser, som är fastställda för resp. rörtyper.	3.1	Rörkvalitet
.. Tegelrör skall uppfylla fordringarna för svensk standard för dräneringsrör av tegel.		
.. Plaströr skall uppfylla fordringarna enligt de provisoriska normer som gäller beträffande rör avsedda för dräneringsändamål inom jordbruket.		
.. Inga rör få nedläggas förrän de blivit kontrollerade och godkända.		
.. Rörledning får ej läggas direkt på berg eller sten utan i förekommande fall på ett minst 10 cm väl avjämnat gruslager.	3.2	Rörläggning
.. Rörbädden får ej justeras genom uppfyllnad med jord. Om grävning skett till för stort djup, vilket om möjligt bör undvikas, skall uppfyllning och justering ske med grus.		
.. Muffrör får ej vila enbart på muffen utan skall god anläggning för hela röret utföras.		
.. Betongrörsledning bör ej utom i undantagsfall läggas vintertid (särskilt ej tiden januari-mars).		
.. Tegel- eller plaströrsledning bör ej läggas under sådan årstid, då frost kan befaras.		

.. Rörledning får ej täckas, förrän den blivit godkänd av vederbörande kontrollant. Rörledning skall efter sådant godkänndande omedelbart täckas.		
.. Rörledningen skall täckas med stenfri jord till minst 0,2 m höjd räknat från ledningens överkant.	3.3	Återfyllning
.. Återfyllning skall utföras genom påfyllning av ur rörgraven uppschaktad massa. Om denna massa ej är tillräcklig, utföres nerschaktning från sidorna. Rörgraven igenplaneras så att jordbruksredskap och traktorer kunna köras obehindrat över rörledningen. Fyllningen skall packas väl, särskilt under och på båda sidor om rörsträngen, så att framtida sättning i möjligaste mån förhindras. Fyllningen får ej innehålla större sten. Om återfyllningen skall ske med maskin, skall ledningen först täckas för hand med stenfri jord till minst 0,2 m höjd räknat från ledningens överkant. Återstående återfyllning får sedan ske med maskin, om största försiktighet iakttages. Återfyllningen får ej ske så, att massorna faller fritt ned på ledningen, utan så att de längs en naturlig rasvinkel glider ned i avloppet.		
.. Brunn utföres i enlighet med till förslaget hörande typritning.	3.4	Brunnar Koppling
.. Brunn skall grundläggas på fast underlag och skall vid nedsättandet vara försedda med fastgjuten botten av betong.		
.. Befintlig rörledning, som utmynnar intill en i företaget ingående brunn eller rörledning, skall av entreprenören inkopplas. Rör som utmynnar på längre avstånd från brunn skall av entreprenören kopplas därest jordägaren eller arrendatorn tillhandahåller för koppling erforderliga rör och betalar för arbetet.		
.. Till rörledning, vilken skall utföras med täta rörfogar, skall användas muffrör av betong. Tätningen skall utföras med tjärdrev och cementbruk eller tätningsring, där ej annat föreskrives.	3,5	Fogning och grundförstärkning
.. Kontrollant skall underrättas, om jorden är så beskaffad att risk för inslamning föreligger.		

.. Kontrollant äger meddela de särskilda föreskrifter, som erfordras, därest det under arbetets utförande visar sig nödvändigt att förstärka grunden för rörledning med tillhörande brunnar.

4. Allmänna föreskrifter

.. I vattendrag och dike framrinnande vatten får under den tid då arbete pågår uppdämmas och regleras i den omfattning, som erfordras för arbetets utförande, dock icke så att skada uppstår. Efter uppdämning skall vattenståndet sänkas med försiktighet. — 4.1 Dämning

.. Träd och buskar, som står hindrande i och utmed berörda vattendrag och dike skall borttagas. — 4.2 Röjning

.. Gränsmärken får ej flyttas eller täckas med jord, om ej lantmätare dessförinnan ombesörjt att nya märken blivit utsatta. — 4.3 Gränsmärke

.. Då entreprenaden berör allmän väg, järnväg, el-kabel, telekabel eller liknande åligger det entreprenören att i god tid före arbetenas påbörjande kontakta därav berörd myndighet för erhållande av erforderliga anvisningar för arbetets bedrivande. — 4.4 Anmälningsplikt

.. All betonggjutning skall utföras med betong K=300.

.. All rörläggning och förekommande betongarbeten skall utföras av fullt kompetenta arbetare.

.. Entreprenören skall av styrelsen åläggas att taga del av bestämmelserna i denna arbetsbeskrivning.

---

5 Fixpunkter

För höjdbestämning har följande fixpunkter utmärkts:

Fixp. = + 23.87 m
Järndubb. i sten i rågångshörn
N.O hörnet å fastigheten Solberga 21:1

Fixp. = + 39.77 m
Katslösa kyrka. Koppardubb i sten. N. änden av nedersta trappsteget vid V (torn-) ingången.

Katslösa den 8 oktober 1969
I tjänsten

Nils M. Nilsson

Nils Martin Nilsson
Ingenjör

Bilaga D.

UTLÅTANDE, avgivet vid syneförrättning angående torrläggning av marker till Katslösa nr 1 m.fl. fastigheter i Katslösa och Solberga socknar, Malmöhus län.

Mom. 1. Förordnande m.m.

Genom länsstyrelsens resolution den 14 januari 1969 förordnades undertecknad, förrättningsman, att handlägga syneförrättning enligt vattenlagen angående torrläggning av marker till Katslösa nr 1 m.fl. fastigheter i Katslösa och Solberga socknar, Malmöhus län. Laga hinder har ej anmälts mot förrättningens handläggande eller det avsedda dikningsföretagets utförande, ej heller har sådant hinder av synemännen kunnat utrönas. Det planerade dikningsföretaget avser "dikning", varför syneförrättningen handlagts enligt de bestämmelser i vattenlagen, som gälla för sådant företag. Dikningsföretaget berör marker till Katslösa nr 1, 7, 8, 9, 11, 12, 19 och 20 i Katslösa socken och Solberga nr 10 och 21 samt Tånemölla nr 2 i Solberga socken.

Mom. 2. Dikningsföretagets läge, omfattning, planläggning m.m.

Dikningsföretaget, som tillhör nederbördsområde nr 89/90 ligger ca 1 km V om Katslösa kyrka. På hithörande översiktskarta har dikningsområdet utmärkts med gul färg.

De marker, om vilkas torrläggning det är fråga, avvattnas nu genom ett större öppet floddike, vilkens sträckning framgår av plankartan. Floddiket med tillhörande sidodiken ha ej upptagits till erforderliga djup och dimensioner, varför ifrågavarande marker nu besväras av vatten. Förrättningsmannen har därför på sökandenas begäran upprättat förslag till utförande av nya avlopp (dikessträckorna A-B-C-D-E-F-G-H och G-Ga-Gb) till det djup och med de dimensioner i övrigt, som erfordras för ändamålsenlig torrläggning av de vattenskadade markerna. Enligt förrättningsmannens förslag, vilket närmare framgår av förslagshandlingarna och ritningarna, skall för det gemensamma dikningsföretaget dessa dikessträckor utföras.

För samtliga dikessträckor hava profilritningar och sektionsritningar upprättats. Ritningarna angiva de olika dikessträckornas djup och övriga dimensioner ävensom läget för de brunnar, som skola utföras enligt upprättade typritningar. De olika dikessträckornas lägen på marken markeras på hithörande plankarta av bred heldragen linje för täckt avlopp och med dubbla, breda heldragna linjer för öppet avlopp. Läget för brunnar har utmärkts med ringar.

Vid bestämmandet av de olika dikessträckornas dimensioner har förrättningsmannen tagit hänsyn till nederbördsområdets stolek och topografi, avrinningen från detsamma samt de förhandenvarande fallförhållandena. Nederbördsområdet har fastställts dels genom särskilda undersökningar på marken, dels med ledning av Ekonomiska kartverkets kartor över trakten. Storleken av de områden, som avvattnas till de olika dikessträckorna, framgår av profilritningarna. Den vattenmängd, som skall kunna avbördas, har beräknats med ledning av nederbördsområdets omfattning och under antagande, att avrinningen vid normala flöden uppgår till högst 1,3 liter per sekund och hektar.

Samtliga de marker, vilka enligt synemännens åsikt beredas båtnad i form av ökad alstringsförmåga, därest det nu planerade dikningsföretaget kommer till utförande, ha avfattats på hithörande plankarta.

Mom. 3. Broar och trummor.

Allmänna vägar.

Dikningsföretaget ansluter vid sektionerna 26+37 och 62+21 till allmänna vägen 749. Trummorna i anslutningspunkterna ha tillräckligt djup och erforderlig dimension varför de ej behöva ombyggas.

Enskilda vägar.

Avloppet korsar på ett flertal ställen enskilda ägovägar och brukningsvägar. Dikningsföretaget skall vid sektionerna 21+15 och 32+27 utföra och bekosta nya trummor. Någon deltagningsskyldighet i framtida underhållet av över avloppet ledande vägövergångar skola icke åvila företaget.

Mom. 4. Ersättningar.

För mark, som åtgår för de öppna avloppens upptagande eller utvidgning, skall ersättning utgå. Den mark, som tages i anspråk för uppläggning av schaktmassorna, däri inräknat frikant mellan avloppet och jordvallens

fot, skall ersättas efter sitt beräknade värde i torrlagt skick. De sålunda uträknade beloppen finnas angivna i jordersättningslängden, bil. Ba. Dessa ersättningar skola utgå på en gång för alla och tillgodoräknas vederbörande jordägare vid den slutgiltiga fördelningen av kostnaderna för företaget. Komma schaktmassorna att uppläggas enbart på den ena sidan, skall motsvarande jämkning i ersättningslängden ske.

För skada å växande gröda, som uppkommer vid utförandet av de nya dikessträckorna, skall ersättning utgivas. Kan överenskommelse därom ej träffas mellan vederbörande jordägare eller arrendator och företagets styrelse, skall ersättningsbeloppets storlek bestämmas av vederbörande ingenjör eller den, han i sitt ställe förordnar.

För de relativt obetydliga massor, som komma att uppläggas vid framtida rensningar av de öppna avloppen, skola inga ersättningar utgå. Vid dessa rensningsarbeten skall dock iakttagas, att skada å växande gröda i största möjliga utsträckning undvikes.

Beträffande sådan genom dikningsföretagets utförande möjligen uppkommen skada, som ej av synemännen förutsatts, hänvisas till bestämmelserna i 7 kap. 57 § vattenlagen.

Mom. 5. Kostnader.

Förrättningsmannen har beräknat kostnaderna för de dikessträckor, som skola utföras för det gemensamma dikningsföretaget till 45.300 kronor. Kostnadsförslaget har bilagts förrättningshandlingarna såsom bil. B.

Mom. 6. Båtnadsuppskattning och kostnadsfördelning.

Överenskommelse har ej träffats angående kostnadernas fördelning, varför synemännen uppskattat den båtnad, som genom företagets utförande beredas de i dikningsföretaget ingående markerna. Vid uppskattning av båtnaden hava synemännen följt föreskrifterna i 10 kap. 60 § vattenlagen och alltså värderat markerna dels i det skick de väntas komma efter företagets utförande, dels i nuvarande vattenskadat tillstånd. Vid värderingen har hänsyn tagits såväl till jordens godhet samt till de blivande och nuvarande torrläggningsförhållandena som ock till i orten gängse priser å fullt torrlagd jord av förhandenvarande beskaffenhet. Skillnaden mellan blivande och nuvarande värden motsvarar den alstringsbåtnad, som införts i värderingslängden. Förutom alst-

ringsbåtnad har brukningsbåtnad uppskattats, där öppna avlopp ha igenlagts med rör. Resultatet av värderingen och båtnadsuppskattningen återfinnes i värderingslängden, bil. A, som även utgör hävdeförteckning för de i dikningssamfälligheten ingående markerna.

För fördelning av kostnaden har företaget uppdelats i 5 av varandra i torrläggningshänseende oberoende samfälligheter benämnda

Avd.	1.	omfattande	dikessträckan	A-B
"	2.	"	"	B-C
"	3.	"	"	C-D
"	4.	"	"	D-E-F
"	5.	"	"	F-G-H G-Ga-Gb

Av kostnadsfördelningslängden framgår, vilka fastigheter som har del i resp. samfälligheter.

Resultatet av kostnadsberäkningen och båtnadsuppskattningen för de olika avdelningarna framgår av nedanstående tabell.

Avdelning	Kostnad	Båtnad
1	4.300	4.555
2	3.300	3.260
3	4.400	4.860
4	18.800	18.345
5	14.500	14.500
Hela företaget	45.300	45.520

Då det ej inom de olika avdelningarna finnes anledning till ytterligare uppdelning föreskriva synemännen att kostnaderna inom resp. avdelning skall fördelas i direkt proportion till den uppskattade båtnaden.

Särskild kostnadsfördelningslängd har upprättats och bifogas detta utlåtande, bil. Da. I kolumn 5 av längden angivas varje delägares och fastighets andel i de beräknade kostnaderna för dikningsföretagets utförande och i kolumn 6 de procenttal, efter vilka samtliga verkliga kostnader för företagets utförande skola fördelas. Gemensamma kostnader för hela företaget skola fördelas mellan de olika företagen efter de procenttal som finnas angivna i kolumn 7 av kostnadsfördelningslängden. Delägare, som ej är sökande till denna syneförrättning och ej heller är likställd med sökande är med det undantag dock, varom

stadgas i 10 kap. 80 § vattenlagen, icke skyldig att till kostnaderna för företagets utförande tillskjuta större belopp än som svarar mot värdet av den för hans egendom uppskattade båtnaden eller jordförbättringen. Vilka delägare, som äro att anse som sökande, angives i kolumn 2 av kostnadsfördelningslängden med förkortningen "S". Sådana omständigheter, som omförmälas i 7 kap. 25-26 och 28-30 §§ vattenlagen, föreligga ej vid detta torrläggningsföretag.

Kostnaderna för denna syneförrättning skola enligt bestämmelserna i 10 kap. 30 och 79 §§ vattenlagen omedelbart av sökandena förskjutas. Kommer företaget till utförande, skola förrättningskostnaderna fördelas mellan samtliga delägare och gäldas på samma sätt som företagets övriga kostnader.

Mom. 7. Dikningsföretagets utförande.

Synemännen finna skäligt tillstyrka, att det planerade dikningsföretaget kommer till utförande. Företaget skall alltså, därest sökandena vilja fullfölja detsamma, utföras i överensstämmelse med av förrättningsmannen upprättat förslag och med beaktande jämväl av de närmare bestämmelser, som framgå av detta utlåtande. Arbetet får påbörjas så snart denna syneförrättning tagit åt sig laga kraft. Företaget skall vara färdigställt inom 10 år efter det syneförrättningen fastställts. Angående förlängd arbetstid hänvisas till bestämmelserna i 7 kap. 58 § vattenlagen.

Utöver vad som föreskrives i arbetsbeskrivningen (bil. C) är vid företagets utförande följande att iakttaga:

1) Arbetet skall utlämnas på entreprenad på de villkor, som äro för delägarna mest gynnsamma och betryggande.

2) Arbetet skall anmälas till Riksförsäkringsverkets ombud i orten eller till annan lämplig försäkringsanstält, innan detsamma påbörjas.

3) Sådan anmälan erfordras dock ej för den händelse blivande entreprenör är att anse som sådan arbetsgivare som själv äger ombesörja försäkring för av honom anställda arbetare.

4) De olika dikessträckorna skola följa på marken utstakade och på plankartan närmare angivna sträckningar.

5) Under arbetets gång får vattnet uppdämmas, dock icke så, att växande gröda eller annan egendom skadas.

6) Samtliga betongrör skola vara av fullgod beskaffenhet, fria från gjutfel och frostskador samt fylla de fordringar på täthet och hållfasthet samt allmänna kvalitetsfordringar, som närmare angivas i Lantbruksstyrelsens fastställda normalbestämmelser för lantbruksrör av betong. Rören få levereras antingen som muffrör, falsrör eller lantbruksrör.

7) De höjdlägen för bottenlinjerna, som antecknats på profilritningarna, skola gälla framför på profilritningarna angivna djupsiffror.

8) Fixpunkter hava utsatts till ledning vid arbetets utförande och dikningsföretagets framtida underhåll. Deras lägen i plan och profil framgå närmare av förslagsritningarna och arbetsbeskrivningen (bil. C).

9) Fixpunkterna äro lagligen skyddade och få alltså ej övertäckas, borttagas eller på annat sätt förstöras. Vill jordägare borttaga fixpunkt, skall han därom göra anmälan till vederbörande lantbruksingenjör, som då låter avväga annan lämplig fixpunkt. Kostnaderna för lantbruksingenjörens i sådant hänseende företagna förrättning gäldas av dikningsföretaget. Kommer företaget att understödjas av statsmedel, skola de särskilda bestämmelser, som eventuellt kunna bliva föreskrivna som villkor för statsunderstödets beviljande, vara för samtliga delägare bindande.

Mom. 8. Dikningsföretagets avsyning.

Sedan företaget blivit utfört, skall detsamma jämlikt bestämmelserna i 13 kap. 1 § vattenlagen avsynas av förrättningsman vid Lantbruksnämnden i Malmöhus län. Företaget skall anses fullbordat, då avsyningsförrättaren överlämnat bevis om godkännande, eller för den händelse att företaget blivit understött med statsmedel, när vederbörande myndighet godkänt detsamma.

Mom. 9. Dikningsföretagets framtida underhåll.

Kostnaderna för företagets framtida underhåll skola fördelas efter samma procenttal, som kostnaderna för företagets utförande enligt kolumn 6 i kostnadsfördelningslängden. Varje delägare är berättigad

påfordra att de dikessträckor, av vilka han är beroende, alltid hållas i fullgott skick. Gör någon sig skyldig till skadegörelse på de olika dikessträckorna med till dem hörande anläggningar, och botar han ej efter tillsägelse omedelbart skadan, äger företagets styrelse, eller också den, som lider men av skadegörelsen, att vid vederbörande häradsrätt föra talan mot den försumlige. Enskilda dräneringsledningar få tillkopplas avloppet endast i de brunnar, som utförts. Spillvatten får tilledas avloppen först sedan det blivit i erforderlig grad renat. Pressvatten från siloanläggning och urin från djurstall får ej tilledas avloppen utan hälsovårdsnämndens tillstånd.

Mom. 10. Organisation m.m.

För handhavande av dikningsföretagets angelägenheter skola delägarna utse en styrelse, bestående av tre ledamöter, av vilka en skall vara ordförande och verkställande ledamot. Styrelsen är beslutför, då två ledamöter äro närvarande och om beslutet ense.

Styrelsen åligger:

att ombesörja företagets utförande samt kontrollera entreprenörens arbete - i den mån så finnes erforderligt med biträde av sakkunnig person;

att i mån av behov verkställa utdebiteringar på sätt närmare stadgas i 3 kap. 20 § vattenlagen;

att över inkomster och utgifter föra fullständiga och med verifikationer försedda räkenskaper, vilka skola avslutas per kalenderår och därefter framläggas för delägarnas hörande och godkännande vid allmänt sammanträde;

att tillse att samtliga dikessträckor alltid hållas i fullgott skick samt ombesörja rensnings- och underhållsarbeten;

att för sistnämnda ändamål och då så eljest kan finnas nödigt kalla delägarna till sammanträde i den ordning, som föreskrives i 7 kap. 64 § vattenlagen;

att vid alla sammanträden föra protokoll, vilket skall vara för delägarna tillgängligt senast 14 dagar efter sammanträdet;

att i övrigt vidtaga alla de åtgärder, som kunna finnas nödiga för företagets ändamålsenliga utförande och underhåll samt därvid beakta och följa de bestämmelser, som angivas i 7 kap. 61-65 §§ vattenlagen.

Till dikningsföretaget hörande handlingar och ritningar skola förvaras av företagets ordförande och hos honom hållas tillgängliga för envar, som vill granska dem eller taga avskrifter och kopior.

Företaget skall benämnas Katslösa dikningsföretag år 1969. Mål, som beröra företaget och som ej äro att hänföra till vattenmål, skola handläggas inför Vemmenhögs m.fl. häraders häradsrätt.

Domstolsavgift skall enligt bestämmelserna i 11 kap. 95 § vattenlagen utgå med 91:04 kronor. Avgiften skall av sökanden förskottsvis inbetalas till Länsstyrelsen så snart denna syneförrättning vunnit laga kraft. Sedan företaget kommit till stånd, skall avgiften fördelas med 2 kronor för tusen av förbättringsvärdet av vars och ens mark.

Mom. 11. Övriga yrkanden.

Övriga yrkanden, vilka under förrättningen framställts och ej behandlats i detta utlåtande, föranleda icke någon synemännens åtgärd.

Mom. 12. Besvärshänvisning.

Den, som är missnöjd med åtgärd eller beslut under denna syneförrättning, eller som vill föra talan mot synemännens utlåtande, äger att inom sextio dagar härefter till Söderbygdens vattendomstol ingiva sina besvär i tre exemplar. I besvären skola fullständigt upptagas klagandens alla påståenden och skälen därtill vid besvären kunna därjämte fogas de ytterligare handlingar, som klaganden vill åberopa till stöd för ändringssökandet.

Mom. 13. Verkställighet.

Då denna syneförrättning ej skall underställas vattendomstols prövning, kommer detta utlåtande att gå i verkställighet i den ordning, som för laga kraft ägande dom är stadgad, för såvitt icke besvär anföres mot förrättningen inom den i mom. 12 här ovan angivna tiden.

Katslösa den 8 oktober 1969

I tjänsten

Nils M. Nilsson

Nils M. Nilsson
Förrättningsman

Ernst Gustafsson

Edvin Persson

Bilaga Da

KOSTNADSFÖRDELNINGSLÄNGD

Fastighet Ägare m. m.	Sök. o. likst. = S	Båtnad kronor	Fastighets andel i för särskild avdelning beräknad kostnad kronor	 för samfälligheten beräknad kostnad kronor	 samfälligheten verkliga kostnad procent	Samfällighets andel i gemensamma kostnader procent
1	2	3	4	5	6	7
Avdelning 1						
Dikessträckan A-B						
Solberga 10:4						
Birgit Hansson m.fl.	S	3.280		3.096:39	72.009	
Solberga 21:1						
Gösta Rasmusson	S	1.275		1.203:61	27.991	
Summa		4.555		4.300:oo	100.000	9.492
Avdelning 2						
Dikessträckan B-C						
Katslösa av 8:2						
Torsten Larsson	S	1.760		1.781:60	53.988	
Katslösa av 8:2						
Henning Nilsson	S	1.500		1.518:40	46.012	
Summa		3.260		3.300:oo	100.000	7.285
Avdelning 3						
Dikessträckan C-D						
Katslösa 8:5, av 9:3						
Per Ingvar Altengård	S	3.660		3.313:60	75.309	
Katslösa av 9:3						
Kurt Alvingren Sigrid Olssons sterbhus	S	1.200		1.086:40	24.691	
Summa		4.860		4.400:oo	100.000	9.713
Avdelning 4						
Dikessträckan D-E-F						
Katslösa av 9:3						
Kurt Alvingren Sigrid Olssons sterbhus	S	1.200		1.229:71	6.541	7
Katslösa av 9:3 o. 11:2						
Gunnar Larsson	S	6.750		6.917:46	36.795	37
Katslösa 20:1						
Allan Martinsson	S	10.395		10.652:83	56.664	56
Summa		18.345		18.800:oo	100.000	41.501

Lantbruksstyrelsen 3045 n. 1959 febr. 5.000.

STATENS REPRODUKTIONSANSTALT 99559

Fastighet Ägare m. m.	Sök. o. likst. = S	Båtnad kronor	Fastighets andel i			Samfällighets andel i gemensamma kostnader procent
			för särskild avdelning beräknad kostnad kronor	för samfälligheten beräknad kostnad kronor	samfälligheten verkliga kostnad procent	
1	2	3	4	5	6	7

KOSTNADSFÖRDELNINGSLÄNGD

Fastighet Ägare m. m.	Sök. o. likst. = S	Båtnad kronor	Fastighets andel i för särskild avdelning beräknad kostnad kronor	för samfälligheten beräknad kostnad kronor	samfälligheten verkliga kostnad procent	Samfällighets andel i gemensamma kostnader procent
1	2	3	4	5	6	7
Avdelning 5						
Dikessträckorna F-GH, G-Ga, Ga-Gb						
Katslösa 1:34						
Gunnar Larsson	S	1.800		1.800:oo	12.414	
Katslösa 1:35						
Folke Olsson	S	2.790		2.790:oo	19.241	
Katslösa 1:36						
Gösta Rasmusson	S	4.880		4.880:oo	33.655	
Katslösa 1:38						
Ingvar Mårtensson	S	2.560		2.560	17.655	
Katslösa 1:39						
Kurt Lindberg	S	2.470		2.470	17.035	
Summa		14.500		14.500:oo	100.000	32.009

Katslösa den 8 oktober 1969

I tjänsten

Nils M. Nilsson

Nils Martin Nilssnn
Förrättningsman

Gode män:

Edvin Persson

Edvin Persson

Ernst Pehrsson

Ernst Pehrsson

Fastighet Ägare m. m.	Sök. o likst. = S	Båtnad kronor	Fastighets andel i			Samfällighets andel i gemensamma kostnader procent
			för särskild avdelning beräknad kostnad kronor	för samfälligheten beräknad kostnad kronor	samfälligheten verkliga kostnad procent	
1	2	3	4	5	6	7

LN

ÖVERENSKOMMELSE

Mellan undertecknade fastighetsägare inom avdelning 4 i Katslösa dikningsföretag år 1969 träffas följande överenskommelse.

Dikessträckan 16+43 - 19+50 som enligt förslag av ingenjör Nils M. Nilsson 1969 och kontrakt med entreprenör Sven Berggren av dén 18 november 1969 skulle utföras som öppet avlopp skall i stället utföras som täckt avlopp i enlighet med ett från entreprenör Sven Berggren avgivet förslag och anbud.

Av merkostnaden för täckt avlopp elvatusenåttahundratjugo (11.820:-) kronor skall Gunnar Larsson betala sextusensexhundratio (6.610:-) kronor och Knut Holmgren femtusentvåhundratio (5.210:-) kronor.

Övriga kostnader skall fördelas och betalas efter samma grunder som om dikessträckan utförts såsom öppet avlopp.

Då täckt avlopp medför minskade underhållskostnader för avdelning 4 skall det framtida underhållet för denna avdelning fördelas på följande sätt.

Dikessträckorna 16+43 - 19+50 och 16+43 - 18+38

Katslösa av 9:3	Knut Holmgren	40 %
Katslösa av 9:3 och 11:2	Gunnar Larsson	60 %

Dikessträckan 19+50 - E - F

Katslösa av 9:3 och 11:2	Gunnar Larsson	13 %
Katslösa 20:1	Allan Martinsson	87 %

Katslösa den 30 november 1969

För fastigheten Katslösa av 9:3 — Knut Holmgren
Knut Holmgren

För fastigheten Katslösa av 9:3 och 11:2 — Gunnar Larsson
Gunnar Larsson

För fastigheten Katslösa 20:1 — Allan Martinsson
Allan Martinsson

Ovanstående överenskommelse godkännes av Katslösa dikningsföretag år 1969.

Ingvar Mårtensson — Gunnar Larsson — Gösta Rasmusson
Ingvar Mårtensson — Gunnar Larsson — Gösta Rasmusson

Egenhändiga namnteckningar bevittna:

Sven Berggren — Gyllo Larsson

ÖVERENSKOMMELSE

Mellan undertecknade fastighetsägare inom avdelning 4 i Katslösa dikningsföretag år 1969 träffas följande överenskommelse.

Dikessträckan 19+50 - 21+22 som enligt förslag av ingenjör Nils Martin Nilsson 1969 och kontrakt med entreprenör Sven Berggren av den 18 november 1969 skulle utföras som öppet avlopp skall i stället utföras som täckt avlopp i enlighet med ett från entreprenör Sven Berggren avgivet förslag och anbud.

Merkostnaden för täckt avlopp 10850 kronor skall betalas av Gunnar Larsson. Övriga kostnader skall fördelas och betalas efter samma grunder som om dikessträckan utförts såsom öppet avlopp.

Då täckt avlopp medför minskade underhållskostnader skall det framtida underhållet för dikessträckan 19+50 - 21+22 - E-F åvila fastigheten Katslösa 20:1, ägare Allan Martinsson.

För fastigheten Katslösa nr 9:3 och 11:2 Gunnar Larsson
Gunnar Larsson

För fastigheten Katslösa 20:1 Allan Martinsson
Allan Martinsson

Egenhändiga namnteckningarna bevittnas.
Nils M. Nilsson Ingvar Martensson
Malmö. Katslösa.