Blad 1.
Förslag till
torrläggning av mark till
Herröd m. fl. hemman
uti Hörby och Svensköps socknar av Frosta härad
och Malmöhus län;
upprättat vid laga syneförrättning år 1929 av
Statens lantbruksingenjör.
Avskrift.
Genom Kungl. Maj:ts nådiga brev den 26 juni 1931 fastställd till efterrättelse vid arbetets utförande.
Stockholm den 31 augusti 1931.
På Kungl. Lantbruksstyrelsens vägnar:
Albert Smith.
F.P.=12.40
F.P.=11.51
F.P.=10.89
F.P.=10.73
F.P.=11.12
F.P.=9.36
F.P.=8.93
F.P.=8.68
Hopphult
Per Johansson
5/64
5/64 utt nr 1.
Hörby
Herröd
Skala 1:4000.
100 50 0 100 200 300 400 500 met.
Avskrift.
Genom Kungl. Maj:ts nådiga brev den 26 juni 1931 fastställd till efterrättelse vid arbetets utförande.
Stockholm den 31 augusti 1931.
På Kungl. Lantbruksstyrelsens vägnar:
Albert Smith.
RITN.Nr 001
M 5*0239 1
Nr 253 Malmöhus 5 ritn.

Blad 2

66

Avskrift.

Genom Kungl. Maj:ts nådiga brev den 26 juni 1931 fastställd till efterrättelse vid arbetets utförande.

Stockholm den 31 augusti 1931.

På Kungl. Lantbruksstyrelsens vägnar:

Albert Smith

Förslag till torrläggning av mark till Herröd m.fl. hemman uti Hörby och Svensköps socknar av Frosta härad och Malmöhus län; upprättat vid laga syneförrättning år 1929 av

[signature]

Statens lantbruksingeniör.

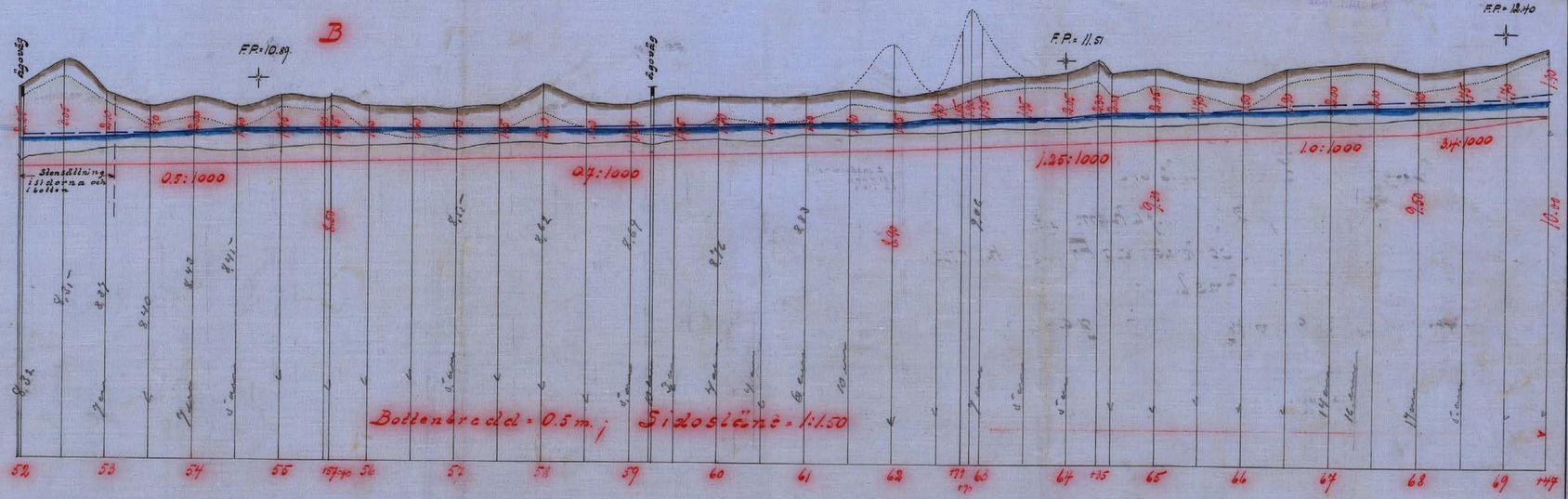

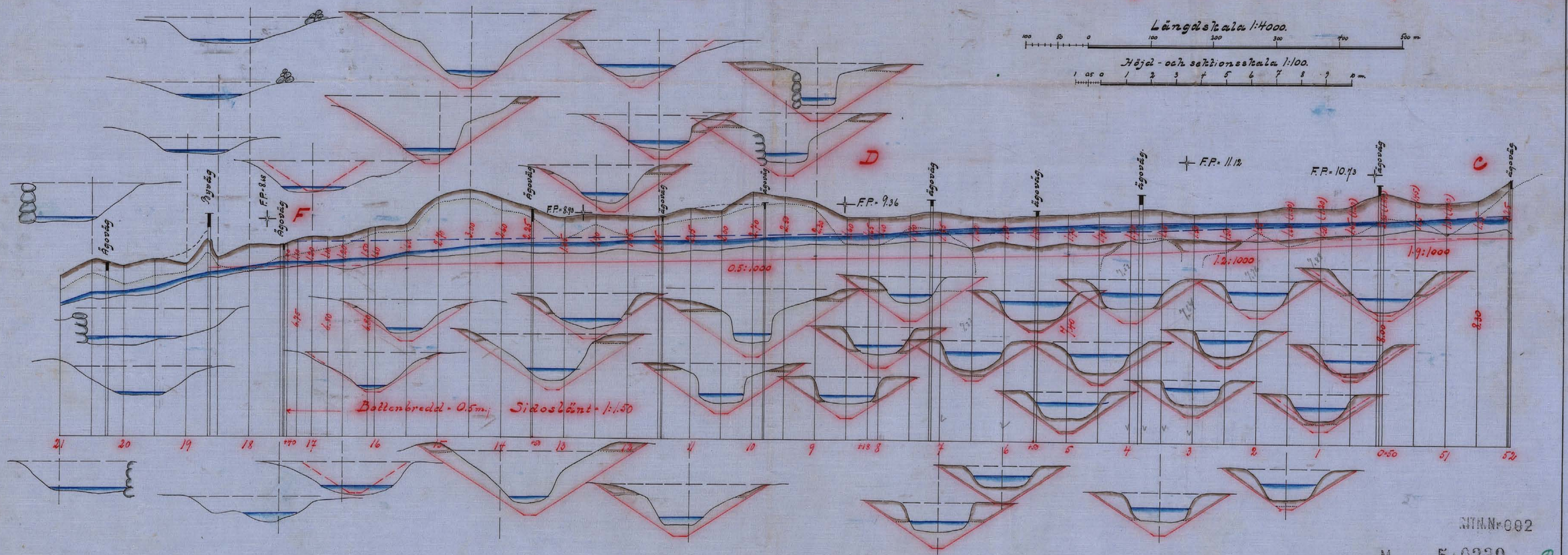

RITN.Nr 002

M 5-0239 2

Nr 253 Malmöhus 5 rite

Förslag till torrläggning av mark till Herröd m.fl. hemman uti Hörby och Svensköps socknar av Frosta härad och Malmöhus län; upprättat vid laga syneförrättning år 1929 av

Statens lantbruksingenjör.

Protokoll.

Genom Kungl. Maj:ts nådiga brev den 26 juni 1931 fastställd till efterrättelse vid arbetets utförande

Stockholm den 31 augusti 1931.

På Kungl. Lantbruksstyrelsens vägnar:
Albert Smith.

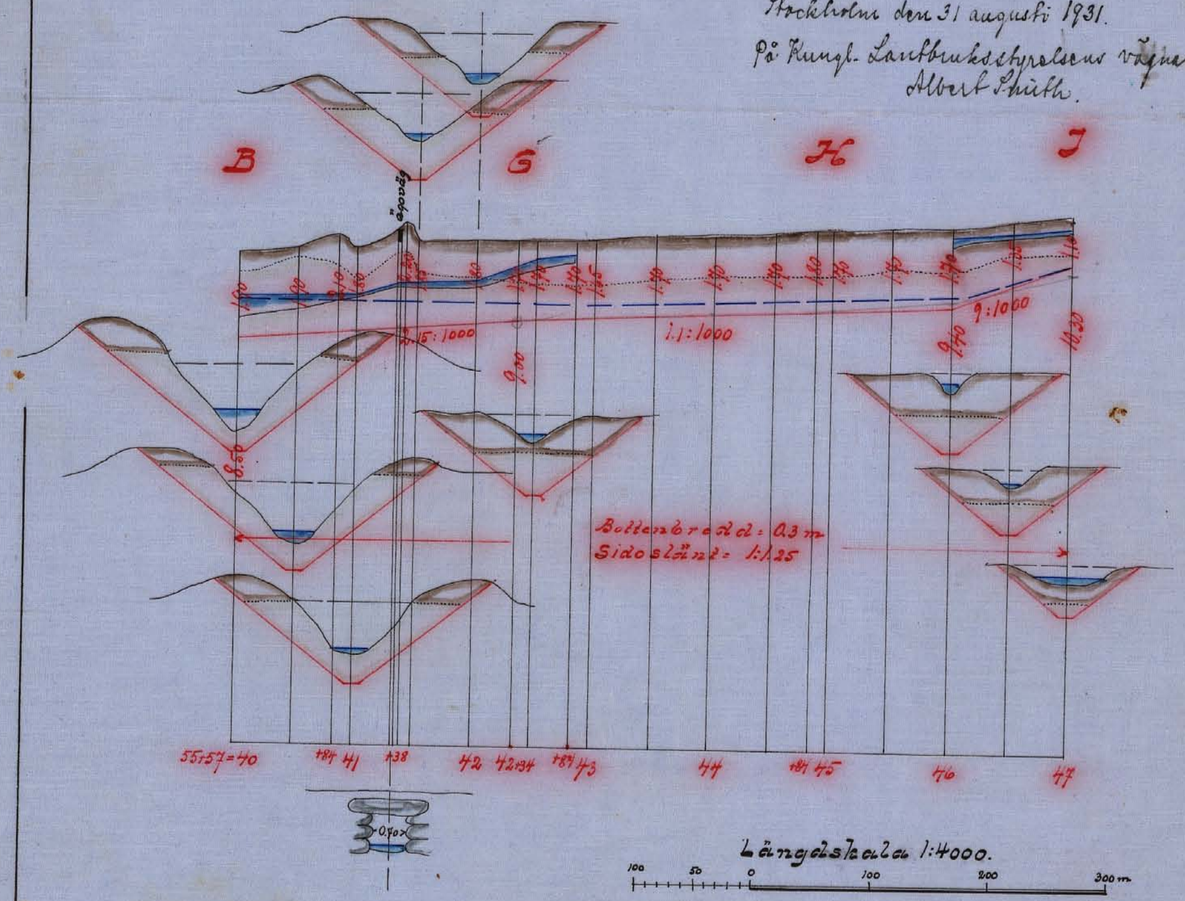

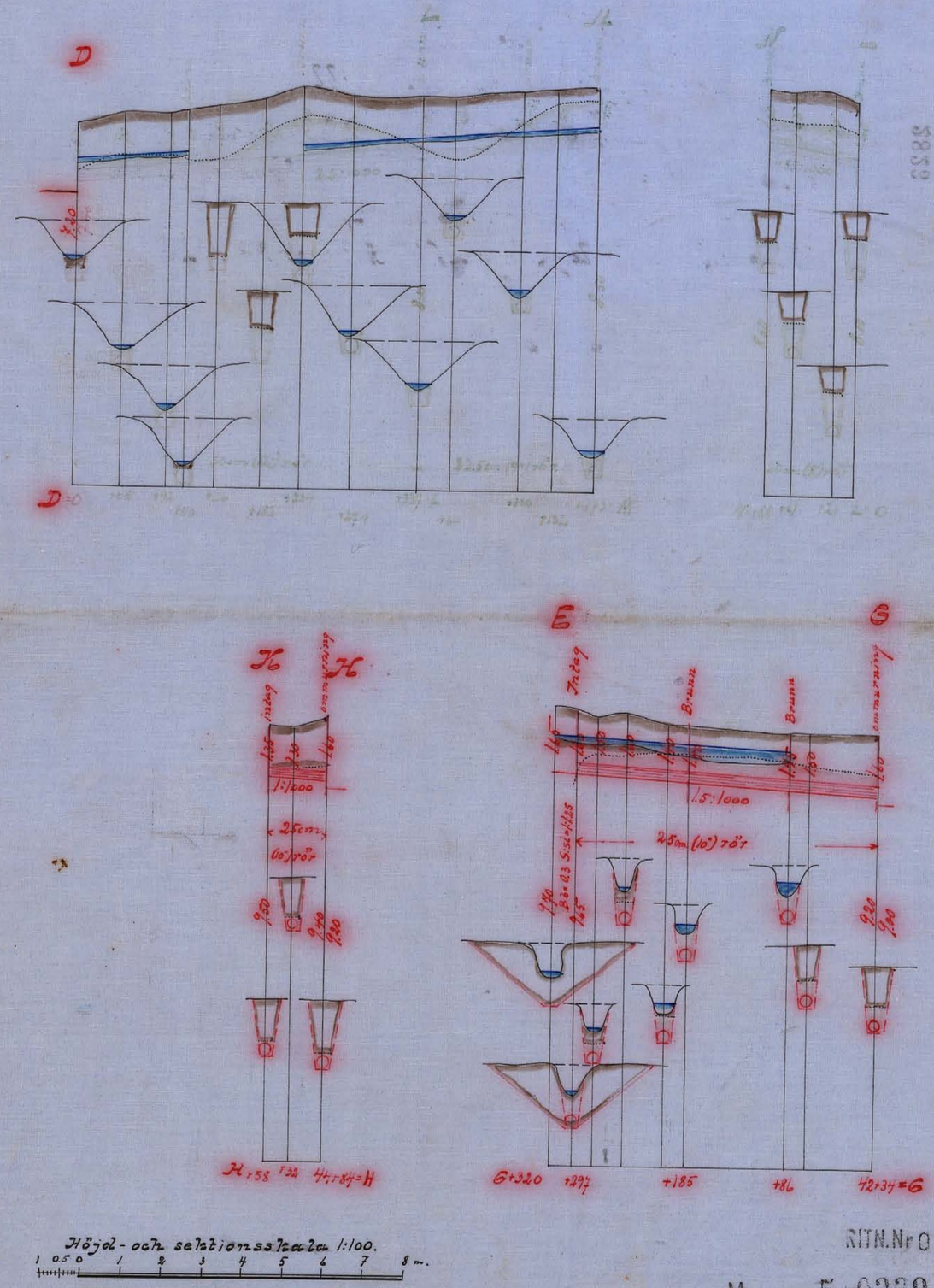

RITN.Nr 003
M 5-0239 3
Nr 253 Malmöhus 5 ritn

Blad 4.

Förslag till torrläggning av mark tillhörande **Herröd** med flera hemman uti Hörby och Svensköps socknar av Frosta härad och Malmöhus län; upprättat vid laga syneförrättning år 1929 av [signature]
Statens lantbruksingeniör.

2825
DIARIE Nr
K LANTBRUKSSTYRELSEN
29 JAN 1932

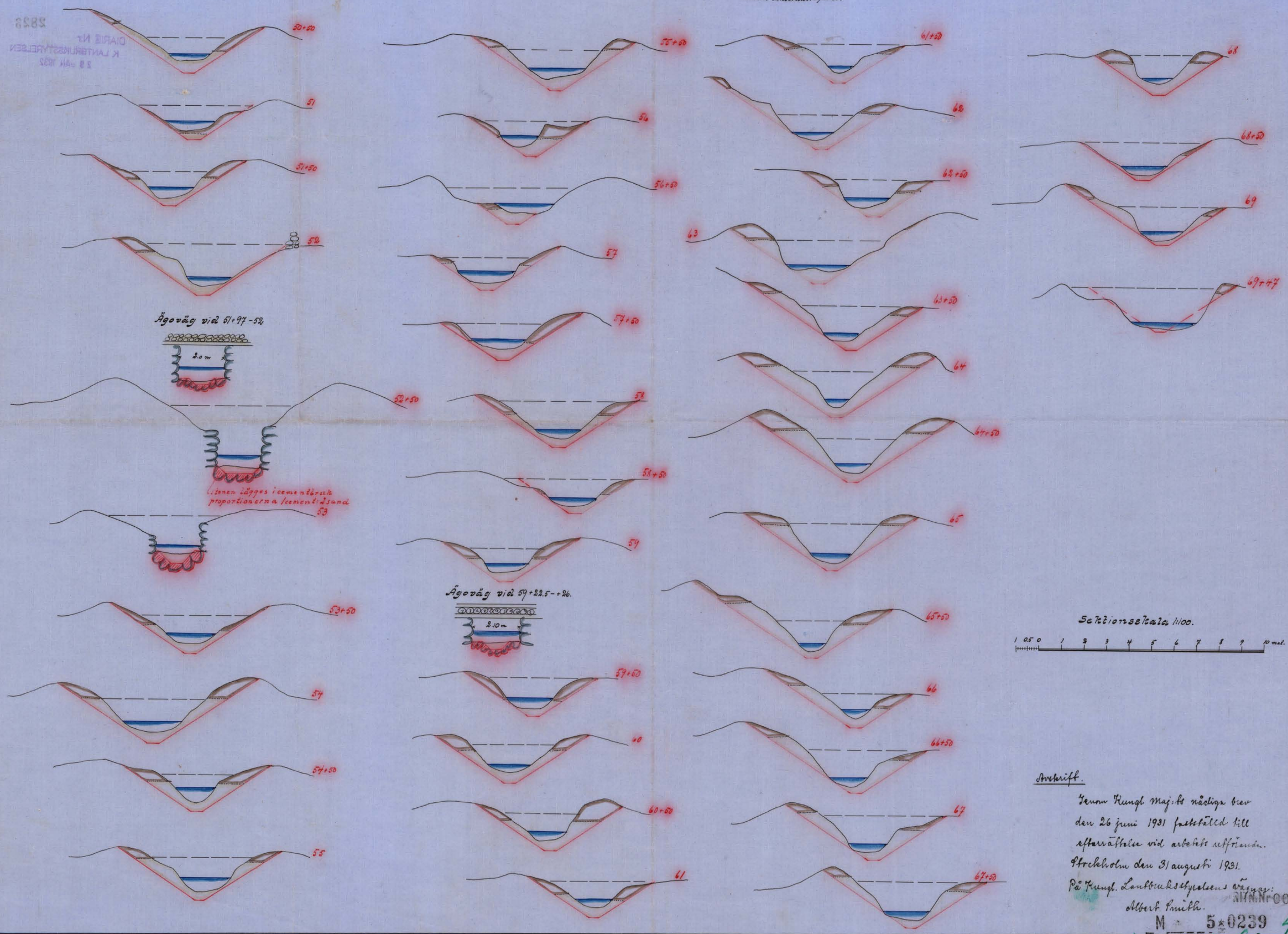

Avskrift.

Jenom Kungl. Maj:ts nådiga brev den 26 juni 1931 fastställd till efterrättelse vid arbetets utförande.

Stockholm den 31 augusti 1931.

På Kungl. Lantbruksstyrelsens vägnar:
Albert Smith.

RIN.Nr 004
M 5*0239 4
Nr 253 Malmöhus 5 rit.

Blad 5.

Förslag till torrläggning av mark till Herröd m.fl. hemman uti Hörby och Svensköps socknar av Frosta härad och Malmöhus län; upprättat vid laga syneförrättning år 1929 av

[signature]
Statens Lantbruksingenjör.

Avskrift.

Genom Kungl. Maj:ts nådiga brev den 26 juni 1931 fastställd till efterrättelse vid arbetets utförande.
Stockholm den 31 augusti 1931.
På Kungl. Lantbruksstyrelsens vägnar:
Albert Smith.

Ägovägsbro vid 0+39-+7.2

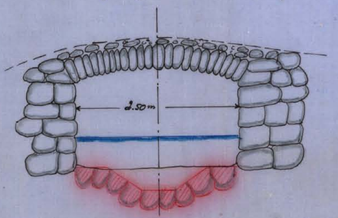

Ägovägsbro vid 3+83-+86.5

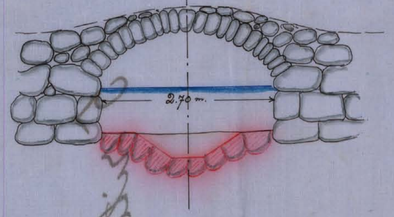

Ägovägsbro vid 5+47-+50

Ägovägsbro vid 7+15-+18.5

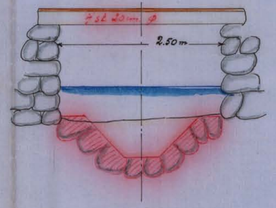

Ägovägsbro vid 9+80-+83

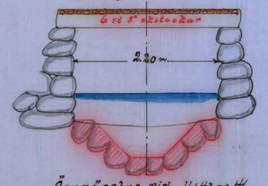

Ägovägsbro vid 11+43-+46.

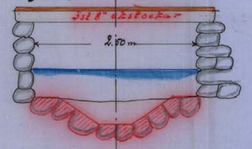

Ägovägsbro vid 13+50-+53.

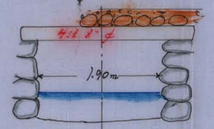

Ägovägsbro vid 17+43.4-+45.5

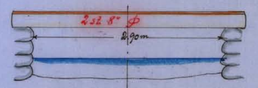

Byvägsbro vid 18+60-+64.2

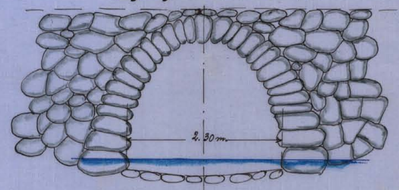

Ägovägsbro vid 20+25-+28.

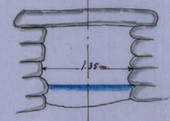

Förslag till ägovägsbro vid 5+47-5+51.

Förslag till ägovägsbro vid 13+50-13+54.

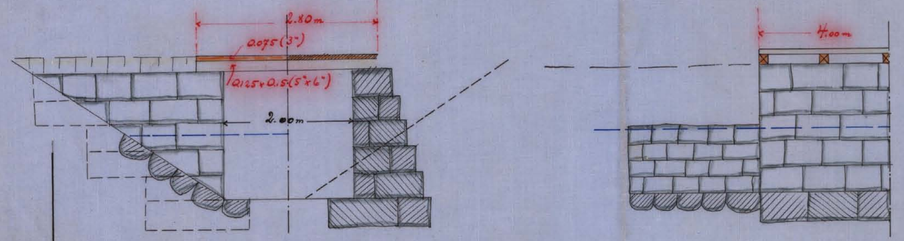

Förslag till intag.

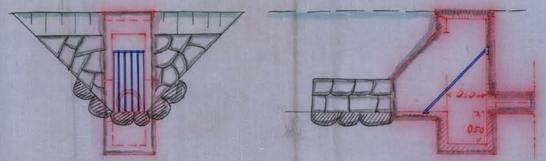

Förslag till brunn.

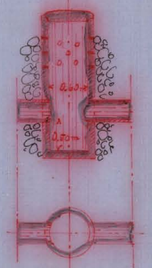

Förslag till ommurning.



Ägovägstrumma vid 41+35-+39.

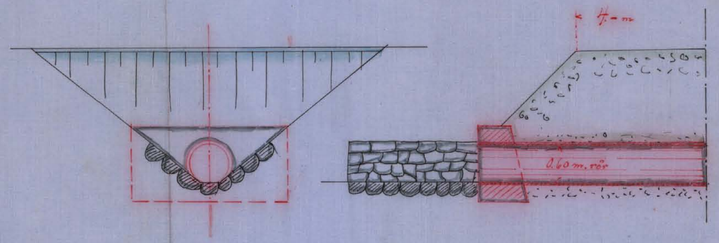

Skala 1:50.

1 0.5 0 1 2 3 4 5 mot.

M 5*0239 5
Nr 253 Malmöhus 5 rita

_M____5*0239

2823

DIARIE N:r
K. LANTBRUKSSTYRELSEN
29 JAN. 1932

Handlingar
angående torrläggning av mark till
HERRÖD m.fl. hemman
uti Hörby och Svensköps socknar av Frosta härad och Malmöhus län;
upprättade vid laga syneförrättning år
1929.

Innehåller Nittionio (99) skrivna sidor

Avskrift.

Protokoll, hållet vid sammanträde angående laga syneförrättning för torrläggning av mark till hemmanen 1,2 och 3 uti Herröds by.

År 1929 den 20 augusti inställde sig undertecknad, statens lantbruksingeniör, i Herröds skola för att på grund av nedan intagna förordnande företaga en laga syneförrättning för torrläggning av mark tillhörande Herröd N:r 1,2 och 3 m.fl. hemman uti Hörby socken av Frosta härad och Malmöhus län och hade vederbörande sakägare genom särskilda kallelser underrättats om förrättningens företagande denna dag med anledning varav följande personer jämväl tillstädeskommo:

sökandena:

Per Jönsson för Herröd n:r 2,

Ola Hansson för Herröd n:r 2,

Elof Söderqvist för Herröd n:r 2,

och av övriga sakägare:

Olof A. Olsson för Herröd n:r 3,

Karl Frantz för Herröd n:r 3,

Anders Olsson för Herröd n:r 3,

Nils Månsson för Herröd n:r 2,

Per E. Olsson för Bylycke n:r 1,

Alfred Olsson för Bönhult n:r 1,

Alfred Andersson för Bönhult n:r 1,

Elof Nilsson för Bylycke n:r 1,

Ola Olsson för egen del och för barnen genom full-

makt Bil. A för Bönhult n:r 1,

Per Johansson för Bönhult n:r 1,

N. O. Söderqvist för Bönhult n:r 1, genom föreskrivne

Elof Söderqvist enligt fullmakt Bil. B.

som gode män Herrar Kommunalordföranden Anders Ols-

son i Pärup och Ola Olsson i Boarp, vilka bägge avlagt

föreskriven ed såsom skiftesgodemän.

§ : 1

Det för underteckad utfärdade förordnandet jämte

ansökan därom upplästes och hade lydelse som följer Bil.C.

§ : 2

På tillfrågan gjordes ej någon jävsanmälan mot

vare sig förrättningsmannen eller gode männen. Ej heller an-

sågs något laga hinder förefinnas mot förrättningens hand-

läggning.

§ : 3

Förelades den i koncept upprättade plankartan

över det vattenskadade marken med därtill hörande profil.

§ : 4

På tillfrågan om någon ville förena sig med sökanden förklarade sig Nils Månsson, Per E. Olsson, Elov Nilsson Ola Olsson med barn och Alfred Olsson sig härtill villiga och varom särskild förening ingicks Bil. D.

§ : 5

Sökanden yrkade få sin mark torrlagd till lagenligt djup i och för höjande av markens alstringsförmåga genom öppna diken.

§ : 6

Som ej något vidare fanns att anteckna förklarades sammanträdet avslutat med tillkännagivande att sedan nödiga kompletteringsmätningar och avvägningar hunnit verkställas nytt sammanträde kommer att hållas hos Per Jönsson i Herröd fredagen den 20 instundande september kl. 10 f.m. och skulle något vidare meddelande därom ej kungöras.

§ : 7

Dagens protokoll upplästes.

Ort och tid som ovan.

på tjänstens vägnar:

Ernst Berggren.

Biträdande gode män:

Ola Ohlsson. Anders Olsson.

Den 20 september 1929

inställde sig åter föreskrivna synemän hos Per Jönsson i Herröd och följande sakägare:

Karl Frantz för Herröd n:r 3,

Anders Olsson för Herröd n:r 3,

Elof Söderqvist för Herröd n:r 2 och

N.O.Söderqvist genom föreskrivne Elof Söderqvist för Bönhult n:r 1 enl. förut inlämnad fullmakt.

Ola Hansson för Herröd n:r 2,

Nils Månsson för Herröd n:r 2,

Per E. Olsson för Bylycke n:r 1,

Alfred Olsson för Bönhult n:r 1,

Elof Nilsson för Bylycke n:r 1,

Fru Ola Olssons sterbhus för Bönhult n:r 1 , genom Ola Olsson i Bönhult enl. förut inlämnad fullmakt,

Per Johansson för Bönhult n:r 1,

Per Svensson för Harphult nr: 1,

Olof Jönsson för Harphult n:r 1,

Nils Svensson för Frännarp n:r 1,

Olof A. Olsson för Herröd n:r 3.

§ : 8

Förelades den sedan förra sammanträdet upprättade plankartan med därtill hörande profil.

§ : 9

På tillfrågan ville ej någon ytterligare förena sig med sökanden.

§ : 10

Som ej något vidare fanns att anteckna förklarades sammanträdet avslutat med tillkännagivande att sedan synemännen hunnit verkställa nödiga jordvärderingar och undersökningar och därpå grundade handlingar och förslag uppgjorts, nytt sammanträde kommer att hållas på samma ställe som detta **onsdagen den** 30 instundande oktober kl. 10 f.m. och skulle något vidare meddelande därom ej kungöras. Styrelseval skulle då även företagas.

§ : 11

Dagens protokoll upplästes.

Ort och tid som ovan.

på tjänstens vägnar:

Ernst Berggren.

Biträdande gode män:

Ola Ohlsson. Anders Olsson.

Den 30 oktober 1929

inställde sig åter föreskrivna synemäne pch följande sakägare:

Fru Ola Olssons sterbh. för Bönhult n:r 1,5/16 mtl.

genom Ola Olsson enligt förut inlämnad

fullmakt.

Alfred Olsson för Bönhult n:r 1,

Per E. Olsson för Bylycke n:r 1,

Nils Svensson för Bönhult n:r 1 och Tränarp n:r 1,

N.O. Söderqvist för Bönhult n:r 1 genom

Elof Söderqvist enligt förut inlämnad fullmakt,

Per Svensson för Harphult n:r 1,

Elof Nilsson för Bylycke n:r 1,

Per Jönsson för Bönhult n:r 1,

Alf. Andersson för Bönhult n:r 1,

Nils Månsson för Herröd n:r 2,

Per Jönsson för Herröd n:r 2,

Ola Hansson för Herröd nr: 2,

Elof Söderqvist för Herröd nr: 2,

Anders Olsson för Herröd n:r 3,

Nils Olsson som ålderman för samfält lertag,

Olof A. Olsson för Herröd n:r 3,

Karl Frantz för Herröd nr: 3.

§ : 12

Förelades de sedan förra sammanträdet upprättade handlingarna och förslaget.

§ : 13

Avgavs följande utlåtande Bil. E.

§ : 14

Handlingar och kartor skulle förvaras hos Herr Per E. Olsson Bylycke adr. Svensköp.

§ : 15

Herr Per E. Olsson, Ola Olsson och Per Jönsson valdes till styrelse av vilka P. E. Olsson utsågs till ordförande.

§ : 16

Det uppdrogs åt styrelsen att ansöka om ett statsbidrag från statens avdikningsanslag till företagets utförande.

§ : 17

Som ej något vidare fanns att anteckna förklarades förrättningen avslutad och sammanträdet upplöst.

§ : 18

Dagens protokoll upplästes och arvodesräkningen avlämnades.

Ort och tid som ovan.

på tjänstens vägnar:

Ernst Berggren.

Biträdande gode män:

Ola Ohlsson. Anders Olsson.

Bil. A.

Fullmakt.

Härmed befullmäktigas vår fader Ola Olsson i Bönhult , att vid alla förekommande sammanträden, rörande torrläggning av Herröds Bylyckes och Bönhults ägor, föra vår talan och förklara vi oss nöjda med vad vårt ombud därvid lagligen gör och låter.

Bönhult den 20 augusti 1929

Olof Olsson, Elin Olsson, Anna Olsson, Alma Olsson.

Egenhändiga namnteckningarne bevittnas:

Alfred Olsson. Elov Nilsson.

Bönhult. Bylycke.

Bil. B.

Fullmakt för innehavaren härav att föra min talan vid de sammanträden som kommer att hållas med anledning av den ansökta laga syneförrättningen för torr-

läggning av mark till N:r 1,2,3 Herröd i Hörby socken.

Ombudets lagliga åtgärder godkännas.

Herröd den 18 augusti 1929.

N. O. Söderkvist.

Egenhändiga namnteckning bevittna:

Anders Olsson. Nils Olsson.

Bil. C.

Till

Kungl. Maj:ts Befallningshavande i

Malmöhus län.

Undertecknade anhålla härmed vördsamt om förordnande för vederbörlig lantbruksingenjör att enligt gällande vattenlag förrätta laga syneförrättning för torr-

läggning av mark till hemmanen n:r 1,2,3 uti Herröds by av Hörby socken och Frosta härad.

Herröd pr Hörby den 12 november 1927.

Per Jönsson

Herröd n:r 2 ett 1/64 mtl.

Ola Hansson

Herröd n:r 2 ett 1/32 mtl.

Elof Söderqvist

Herröd n:r 2 1/48 mtl.

Resolution.

Herr lantbruksingeniör E. Berggren förordnas härigenom att, därest laga hinder ej möter, i behörig ordning företaga den i inneliggande ansökan omförmälda förrättning.

Malmö i landskansliet den 17 november 1927.

Fr. Ramel.

T. Kinnman.

Bil. D.

Förening

ingången vid laga syneförrättning för torrläggning av mark till Herröd n:r 1, 2 och 3 m.fl. hemman av Hörby socken av Malmöhus län.

Undertecknade vilja härmed förena sig och göra gemensam sak med sökanden till ovanskrivna laga syneförrättning.

Herröd den 20 augusti 1929.

Nils Månsson.

Per E. Olsson. Elov Nilsson

Bylycke n:r 1 Bylycke n:r 1

Ola Olsson för egen del, och för barnen enligt fullmakt.

Alfred Olsson.

Bönhult.

Bevittnas:

Ola Ohlsson. Anders Olsson.

Bil. E.

Utlåtande av synemännen vid den av Kungl. Majts befallningshavanden i länet på därom gjord ansökan förordnade laga syneförrättningen för torrläggning av mark till Herröd m.fl. hemman uti Hörby och Svensköps socknar av Frosta härad och Malmöhus län.

Ifrågavarande företag som avser nygrävning av floddiken eller naturliga vattendrag för torrläggning av mark till lagenligt djup i och för höjande av densammas alstringsförmåga är enligt bestämmelserna i 7 kap. av gällande vattenlag att anse såsom vattenavledning.

Något laga hinder mot företaget har ej kunnat utrönas.

Den sidlända marken, som tillskyndas båtnad av vattenavledningen har avfattats å hithörande plankarta , därvid begränsningslinien blivit så beräknad att all den nedom denna linie eller kurva belägen mark ej under nuvarande förhållanden är torrlagd till det lagenliga djupet av 1.2. meter.

Der Kurva ej kunnat ernås, har vattendelaren lagts till grund för områdets begränsning.

Den i företaget ingående vattenskadade marken är till areal och beskaffenhet angiven i den upprättade Beskrivnings-

och Hävdeförteckningslängden.

Då ej någon överenskommelse om arbetets utförande och kostnadernas fördelning kunnat träffas, tillkom det synemännen att uppskatta värdet av den båtnad eller jordförbättring, som skulle komma att genom vattenavledningens utförande tillskyndas den vattenskadade marken.

Därvid hava synemännen gått så tillväga, att sedan den vattenskadade markens höjdläge utrönts och densammas naturliga godhet och beskaffenhet genom jordborrningar och grävningar undersökts, varje ägofigur åsatts en gradbeteckning, som i kronor uttrycker huru mycket ägofiguren pr. Hektar kan bliva värd efter företagets utförande under förutsättning att den blir fullständigt torrlagd och återfinnas dessa värden i värderingslängden.

För den delägares mark, som ligger mera avlägset från diket har särskild hänsyn tagits vid dessa värdens åsättande.

Markens nuvarande värde däremot är huvudsakligen beroende av dels det blivande värdet efter nygrävningen d.v.s. av markens naturliga godhet och beskaffenhet och dels markens höjdläge i förhållande till den försumpande vattenytan i diket d.v.s. av markens nuvarande vattenskada.

Markens höjdläge över horisontalplanet är betecknad med blå siffror med decimaler och mossjordens eller den lösare jordartens djup under markytan med röda siffror med decimaler.

Mark med sådant höjdläge att den ligger högre än kurvan för vattenskadan, sedan likväl nödigt avdrag för fall och sättning beräknats har höjdlägesgraden 1.o .

Den anses sålunda vara värd 1.o av vad den såsom fullt torrlagd framdeles bör bliva värd d.v.s. den är alldeles oberoende av vattenavledningen.

Den mark däremot, som ligger så lågt att den nu ej kan vara värd något alls har höjdlägesgraden 0 och i detta företag har denna grad blivit förlagd 0.1 meter under den vid för undersökningen varande vattenytan i dikena.

Höjdskalan varierar således emellan dessa bägge punkter 1.o och 0.o och de olika tiondedels graderna i denna skala äro beroende av markens höjdläge.

Beträffande markens värde efter vattenavledningens utförande, har denna värdering skett under förutsättning att marken skulle bliva fullständigt torrlagd.

För all den mark, som så ej blir, har en reducering av de åsatta blivande värdena skett genom torrläggningsgrader, vilka beräknats efter samma grunder, som vad ovan beskrivits om höjdlägesgraderna.

I den upprättade värderingslängden finnas ovanskrivna grader angivna. I samma längd finnas även var och en delägares båtnads eller förbättringsvärde.

Företagets omfattning är beroende på ansökan, den ingångna föreningen och yrkandena i sammanträdesprotokollets § : 5 samt vid synegången och utgör nygrävningen av dikessträckorna å plan och profilkartan samt i handlingarna betecknade med litt. A - B, B - C, C - D, D - F och B - G - H - I samt nygrävning och rörläggning av dikessträckorna G - E och H - K. För att jämställa all mark har det även varit nödigt att beräkna kostnaderna för upptagande av dikessträckan D - L, L - M och L - N, vilka ansetts lämpligast och billigast att beräknas som täckta diken.

Å plankartan äro dikenas lägen betecknade med tvänne paralella röda linier för öppna diken och en röd linie för täckta diken.

Å profilkartan äro däremot de öppna dikessträckorna betecknade med en röd bottenlinie och de täckta med

tvänne paralella röda linier.

De diken som endast äro beräknade för jämställande av all mark äro enligt samma grunder betecknade med grön färg.

För att den beräknade jordförbättringen skall uppkomma måste vattenavledningen verkställas i full överensstämmelse med det upprättade förslaget.

Detta är upprättat med hänsyn tagen till framrinnande vattenmängd, markytans lutningsförhållande, jordens sättning och sammanhållande förmåga och annat, som på en ändamålsenlig anordning av vattenavledningen kunnat inverka.

Vattenområdena hava med ledning av ekonomiska kartverkets och Generalstabens karta uppgåtts och befunnits utgöra:

vid A	1188	hektar
" C	1560	"
" I	33	"
" H	50	"
" G	75	"
" K	17	"
" E .....ö.....	18	"
" L	38	"

vid M ..... 20 hektar

" N ..... 15 ".

För de öppna dikena har avrinningen beräknats till 0.6 liter pr sekund och hektar och dimensionerna hava beräknats efter Ganguillet och Kutters formel för vattnets hastighet:

$$v = \left\{ \frac{23 + \frac{0.00155}{I} + \frac{1}{n}}{1 + \left(23 + \frac{0.00155}{I}\right) \frac{n}{\sqrt{R}}} \right\} \sqrt{RI}$$

med ett värde på den i formeln ingående koefficienten $n = 0.03$

Efter dessa beräkningsgrunder och med förefintliga fallförhållanden, skulle således för dikessträckan A – B – C – D – F en bottenbredd av 0.5 m. med sidoslänt av 1:1.5 (vara nödig). För sträckan B – G – H – I och G + 297 – E är en bottenbredd av 0.3 meter med sidoslänt av 1:1.25 fullt tillräcklig. Å profilen är den beräknade högvattenytan i dikena betecknad med en streckad blå linie.

För beräkning av de täckta dikena har en avrinning av 1.o liter pr. sekund och hektar beräknats.

Rördimensionerna hava beräknats efter Hallins formel för vattnets hastighet:

$$v = K^1 \; 1 + 0.5 \; \frac{\sqrt{R} + \log R}{2} \; \sqrt{RI}$$

med ett värde på den i formeln ingående koefficienten

$K^1 = 60$.

Efter dessa beräkningsgrunder och med förefintliga fallförhållanden skulle således följande rördimensioner vara nödiga och lämpliga:

för sträckan	H – K	ett	25 cm. (10")	rör
" "	G – G + 297	"	25 cm. (10")	"
" "	D – L	"	30 cm. (12")	"
" "	L – M	"	22.5 cm. (9")	"
" "	L – N	"	20 cm. (8")	"

Alla rör äro beräknade som fullgoda cementrör med falsar eller muffar och att gjutas å platsen av fullgoda materialier i en blandning av 1:2.5:2.5 eller 1:3.

Vid D + 110, D + 224, L, L + 100, M, N, G + 86 och G + 185 insättas intagningsbrunnar av betong med en inre diameter av 0.6 meter med botten 0.5 meter under rörets underkant samt försedda med lock av armerade betongskivor med falsar och något kupig översida.

Vid K och E insättas intag av betong med snedt stående galler enligt upprättad ritning.

Vid H, G och D kringmuras röret i betong med stensättning i det nedanför liggande öppna diket i botten och sluntor allt enligt upprättade ritningar.

I rörledningarna få ej några andra rör inkopplas med mindre än att brunnar enligt ovanstående beskrivning där insättas.

Några allmänna vägar ingå ej i företaget.

Däremot har en del enskilda broar måst föreskrivas till under eller ombyggnad. Flertalet hava föreskrivits med underbyggnad av stensättning i cementbruk.

Vid 41 + 35 har vägtrumma föreskrivits att ombyggas med ett 0.6 m. cementrör med frontmurar av betong.

Vid 5 + 47 har en träbro på pålok varit nödigt föreskriva på grund av markens beskaffenhet och vid 13 + 50 en ombyggnad av en träbro på stenmurade landfästen, allt enligt upprättade ritningar.

I enlighet med bestämmelserna i 9 kap. 49 § av vattenlagen skall ersättning för de öppna dikenas utvidgning gäldas med fulla värdet och finnas i en särskild ersättningslängd var och en sakägares andel därav upptagen.

Likaledes skall enligt samma paragraf ersättning gäldas med fulla värdet för den förlust, skada och intrång, som uppkommer genom de öppna dikenas vallar, vilken ersättning av synemännen beräknats till 15 % av det blivande värdet av den mark, som beräknats åtgå för

upplaget.

Enligt bestämmelserna i 7 kap. 21§ av vattenlagen skall all mark för vilken vattenavledningen medför båtnad utgöra en samfällighet.

Då det emellertid efter samma kapitels 24 § förefinnes emellan skilda till samfälligheten hörande områden väsentlig olikhet i fallförhållandena eller erfordras för torrläggningen av den till samfälligheten hörande marken särskilda grenar av diket och kan på grund härav antagas att kostnaden i förhållande till båtnadsvärdet för torrläggningen av något område skulle bliva mindre därest annat område ej ingått i samfälligheten, skall för viss jämkning den till samfälligheten hörande marken hänföras till särskilda avdelningar.

På grund härav har följande utredning verkställts:

Dikessträckan	Kostnad	Förbättrings-värde	Relativ Kostnad
Särskild utdikning.			
A - B	7.550:-	11.228:80	0.67238
B - G - H - I,G - E och H - K	6.320:-	15.546:05	0.40653
B - C	3.550:-	928:20	3.82460
C - D	3.220:-	14.084:30	0.22862
D - L - N & L - M	2.730:-	1.426:10	1.91431
D - F	8.350:-	2.185:05	3.8214
Summa:	31.720:-	45.398:50	0.69870

Dikessträckan	Kostnad	Förbättrings-värde	Relativ Kostnad
Egen utdikning.			
A – B +(B – C + 500:-)	11.600:-	11.228:50	1.0330
B – C + 500:-	4.050:-	928:20	4.3632
B–G–H,G–E och H–K(+B–C+500	10.370:-	15.546:05	0.6705
C–D (–500 :- –D – F)	11.070:-	14.084:30	0.78598
D–L–N och L–M(+D–F)	11.080:-	1.426:10	7.76940
D – F	8.350:-	2.185:05	3.82140
Kombinerad dikning			
A–B–C + 500:-	11.600:-	12.157:oo	0.95418
B–G–H–I,G–E och H–K+B–C+ 500:-	10.370:-	16.474:25	0.62946
do do do+A–B	17.920:-	27.703:05	0.64686
C–D–F–500:-	11.070:-	16.269:35	0.68042
D–L–N och L–M + D–F	11.080:-	3.611:15	3.06820
do do +C–D– –500:-	13.800:-	17.695:45	0.77986
Resultat.			
Avd. I B–G–H–I,G–E o H–K+ +B–C+500:-kr.	10.370:-	16.474:25	0.62946
Avd. II A – B	7.550:-	11.228:80	0.67238
Avd. III C–D–F–500:- kr.	11.070:-	16.269:35	0.68042
Avd. IV D–L–N och L–M	2.730:-	1.426:10	1.91431

Av utredningen framgår således att företaget lämpligast bör uppdelas i fyra avdelningar med ovanskrivna relativa kostnader för den ovanskrivna jämkningen av kostnaderna.

Då det ej påyrkats att den med grön färg å plan- och profilkarterna betecknade dikessträckorna D-L-N och L-M eller avdelning IV skall upptagas utan då dessa dikessträckor, som förut framhållits endast beräknats för att jämställa all mark, få synemännen föreskriva att denna avdelning ej skall upptagas om ej någon av densamma beroende delägare detta yrkar och därom till den blivande styrelsen gör anmälan inom den för arbetets utförande föreskrivna tiden.

I enlighet med bestämmelserna i 11 kap. 95 § av vattenlagen åligger det sökanden att innan arbetet påbörjas till Länsstyrelsen som bidrag till vattendomstolarnas organisation och verksamhet erlägga en summa av en för tusen av värdeökningen eller båtnaden eller 45:40 kronor.

Fixpunkter i form av + har blivit inhuggna i jordfasta stenar.

vid 69	på	ett	höjdläge	av	+ 12.40
" 64	"	"	"	"	+ 11.51
" 55	"	"	"	"	+ 10.89

vid	0=50	på	ett	höjdläge	av	+ 10.73
"	3	"	"	"	"	+ 11.12
"	8 + 50	"	"	"	"	+ 9.36
"	12 + 50	"	"	"	"	+ 8.93
"	18	"	"	"	"	+ 8.68

allt över horisontalplanet.

Jämlikt föreskrifterna i 10 kap. 62 § av vattenlagen få synemännen angående ifrågavarande företag vidare bestämma:

att det skall, som sökanden vill fullfölja sin talan utföras i överensstämmelse med ovanskrivna förslag och bestämmelser, som noggrannt skola följas vid arbetets utförande;

att det må påbörjas, så fort denna förrättning vunnit laga kraft och skall vara avslutadt inom fem år därefter eller senast före år 1934 års utgång;

att kostnaden för ej mindre vattenavledningen än framtida underhållet av densamma skall gäldas samfält, avdeln. IV dock efter ovanskrivna anmälan, och finnes var och en delägares deltagningsskyldighet angiven för avdelningarna I - III i kostnadsfördelningslängden samt för dessa avdelningar gällande deltagningsprocent.

Kommer avdelningen IV till utförande gäller den för alla avdelningarna insatta deltagningsprocenten, dock med den inskränkningen beträffande vattenavledningskostnaden som omförmäles i 7 kap. 27 § av vattenlagen;

att arbetet skall genom infordrande av anbud eller å offentlig auktion överlämnas till utförande åt den minstbjudande, vilken därtill prövas lämplig och med vilken kontrakt skall upprättas i enlighet med bestämmelserna i detta utlåtande och därtill hörande handlingar och kartor; entreprenören bör kunna sätta godkänd borgen för sitt åtagande;

att där floddiket går i rågång skall det utvidgas till lika del å bägge sidor, varjämte även dikesjorden upplägges till hälften å varje;

att de uppkastade dikesvallarna ej får läggas närmre dikeskanten än 1.o meter och ej i sammanhängande strängar, utan med öppningar där så erfodras för ytvattnets fria avlopp;

att rören ej får nedläggas och rörsträngarna ej täckas med jord förrän de besiktigats och godkänts av lantbruksingeniören i länet eller dennes assistent;

att årliga ränsningar av de öppna dikena och när så kräves

av intag, brunnar och utlopp, skola verkställas;

uppkommer jordras eller annat, som hindrar vattnet i dess lopp; skall dock detta genast avhjälpas;

att de broar eller trummor som nu skola under- eller ombyggas skola sedan underhållas av den eller de som denna skyldighet hittills ålegat eller av den jordägare för vars skull den bygges;

att vid grävnings- eller ränsningsarbete så mycket vatten ej på en gång får uppdämmas eller framsläppas att fara för översvämning eller annan skada därigenom kan uppstå;

att företagets benämning skall vara "Torrläggning av mark till Herröd m.fl. hemman av år 1929".

att företaget skall anses fullbordat, när det blivit avsynat och godkänt av någon av föreskrivna tjänstemän;

att förrättningskostnaden skall utgå efter den för alla avdelningar gällande deltagningsprocenten, men nu om så skulle erfordras av sökanden förskjutas.

Besvärshänvisning.

Är någon missnöjd med åtgärd eller beslut enligt 10 kap. av vattenlagen eller vill han föra talan emot synemännens utlåtande; ingive inom sextio dagar från den dag förrättningen förklarats avslutad, sina till Söderbygdens vattendomstol adress Stockholm ställda besvär.

I besvären skola fullständigt upptagas klagandens alla påståenden och skälen därtill och skola vid besvären fogas de handlingar, som klaganden vill åberopa till stöd för ändringssökandet.-

Sådana besvär skola ingivas i tre exemplar.

Herröd den 30 oktober 1929.

på tjänstens vägnar:

Ernst Berggren.

Biträdande gode män:

Anders Olsson. Ola Ohlsson.

BESKRIVNINGS OCH HÄVDEFÖRTECKNINGSLÄNGD

Ägofigurernas n:r	Hemmanets nummer och namn, ägarens namn och ägofigurens beskrivning	Åker, tomter och dylikt			Äng och odlingsmark			Summa: Åker, tomter och dylikt			Summa: Äng och odlingsmark			Impedimenter		
		har	ar	kvm.	har	ar	kvm.	har	ar	kvm.	har	ar	kvm.	har	ar	kvm.
	1/8 mtl. Harphult n:r 1 3															
	Äg. Per Svensson.	Sumo kapo d:n														
1	åker, mylla på sand ngt sten		07	–												
2	do " " "		06	–												
3	do " " "		02	50												
4	do " " "		02	–												
5	do " " "		06	50												
6	äng, " " "					01	–									
7	åker, " " "		06	50												
8	do " " "		36	–												
9	äng, " " "					01	50									
10	do " " "					03	–									
11	do " " "					06	50									
12	do " " "					13	–									
13a	do " " "					05	50									
13b	väg, imp.														02	–
14	äng, mylla på grus ngt. sten					09	–									
15	åker, " " "		12	–												
16	do " " "		61	–												
17a	do " " "		16	–												
17b	äng, " " "					01	–									
18	do " " "					16	–									
	Trpt.	1	55	50		56	50								02	–

Ägofigurernas nr	Hemmanets nummer och namn, ägarens namn och ägofigurens beskrivning	Åker, tomter och dylikt			Äng och odlingsmark			Summa: Åker, tomter och dylikt			Summa: Äng och odlingsmark			Impedimenter		
		har	ar	kvm.	har	ar	kvm.	har	ar	kvm.	har	ar	kvm.	har	ar	kvm.
	Trpt.	1	55	50		56	50								02	–
19	äng, mylla på grus ngt sten					09	50	1	55	50		66	–			
	1/8 mtl. Harphult n:r 1 2															
	Äg. Olof Jönsson.															
20	äng, mylla på grus ngt. sten					26	–									
21	backe, imp.											26	–		05	–
	55/384 mtl. Bylycke n:r 1 7															
	Äg. Elof Nilsson, sök.															
22	äng, mylla på grus ngt. sten					02	–									
23	åker, " " "		20	–												
24	do " " "		65	–												
25	do " " "		96	–												
26	do " " "		32	–												
27	do " " "		64	–												
28	backe, imp.														42	–
29	do "														06	–
30	åker, mylla på grus ngt sten		13	–												
31	do " " "		65	–												
32	äng, mylla på grus ngt. sten					02	50									
33	väg, imp.														03	50
34	åker, mylla på grus ngt. sten		01	–												
35	backe, imp.														03	–
	Trpt.	3	56	–		04	50	1	55	50		92	–		61	50

BESKRIVNINGS OCH HÄVDEFÖRTECKNINGSLÄNGD

Ägofigurernas nr	Hemmanets nummer och namn, ägarens namn och ägofigurens beskrivning	Åker, tomter och dylikt			Äng och odlingsmark			Summa: Åker, tomter och dylikt			Summa: Äng och odlingsmark			Impedimenter		
		har	ar	kvm.	har	ar	kvm.	har	ar	kvm.	har	ar	kvm.	har	ar	kvm.
	Trpt.	3	56	–		04	50	1	55	50		92	–		61	50
36	äng, mylla på grus ngt. sten					00	50									
37	åker, " " "		10	–												
38	do " " "		02	–												
39	do " " "		34	–												
40	do " " "		42	–												
41	do " " "		68	–												
42	do " " "		13	–												
43	äng, " " "					02	50									
44	do " " "					03	50									
45a	åker, torvmulljord på grov sand ngt sten		56	–												
b	äng, " " "					01	–									
46	åker, " " "		39	–												
47	do " " "		45	–												
48	backe, imp.														04	–
49a	do do														09	50
49b	do do														02	–
50	äng, torvmulljord på grov sand ngt sten					01	50									
51	bäck, imp.							6	65	–		13	50		35	–
	1/6 mtl. Bylycke nr: 1 2	Preuskop														
	Äg. Per E. Olsson, sök.															
52	åker, torvmulljord på grovsand ngt sten	1	29	–												
53	äng, " " "					12	–									
	Trpt.	1	29	–		12	–	8	20	50	1	05	50	1	12	–

Ägofigurernas n:r	Hemmanets nummer och namn, ägarens namn och ägofigurens beskrivning	Åker, tomter och dylikt			Äng och odlingsmark			Summa: Åker, tomter och dylikt			Summa: Äng och odlingsmark			Impedimenter		
		har	ar	kvm.	har	ar	kvm.	har	ar	kvm.	har	ar	kvm.	har	ar	kvm.
	Trpt.	1	29	–		12	–	8	20	50		105	50	1	12	–
54	åker, torvmulljord på grovsand, sten		28	–												
55	do " " "		18	–												
56	do " " "	1	28	–												
57	do " " "		86	–												
58	do " " "		90	–												
59	äng, " " "					05	–									
60	åker, torvmulljord på mellansand ngt sten		40	–												
61	do " " "	1	14	–												
62	do " " "		64	–												
63	äng " " "					02	50									
64	do " " "					08	–									
65	åker, " " "		16	–												
66	äng, " " "					02	–									
67	do " " "					02	–									
68	do " " "					01	–									
69	do " " "					11	–									
70	åker, " " "		17	–												
71	do " " "		20	–												
72	do " " "		20	–												
73	do " " "		25	–												
74	do " " "		10	50												
	Trpt.	8	05	50		43	50	8	20	50	1	05	50	1	12	–

BESKRIVNINGS OCH HÄVDEFÖRTECKNINGSLÄNGD

Ägofigurernas nr	Hemmanets nummer och namn, ägarens namn och ägofigurens beskrivning	Åker, tomter och dylikt			Äng och odlingsmark			Summa: Åker, tomter och dylikt			Summa: Äng och odlingsmark			Impedimenter		
		har	ar	kvm.	har	ar	kvm.	har	ar	kvm.	har	ar	kvm.	har	ar	kvm.
	Trpt.	8	05	50		43	50	8	20	50	1	05	50	1	12	–
75	backe, imp.														05	–
76	do "														04	50
77	do "														03	50
78a	bäck, imp.														23	–
78b	" "														12	–
79a 1	åker, trovmulljord på mellansand ngt sten		40	–												
79a 2	" " " "		30	–												
79b 1	äng, " " "					06	–									
79b 2	" " " "					05	–									
80a	äng, torvmulljord på grus ngt sten					54	–									
80b	backe, imp.														25	–
80c	äng, torvmulljord " "					12	–									
81a	" " " "					15	–									
81b	backe, imp.														90	–
81c	äng, torvmulljord " "					07	–									
82	bäck, imp.														19	–
83	betesmark, " " "					02	–									
84	åker, torvmulljord på grus ngt sten		55	–												
85	" " " "		40	–												
86	" " " "		30	–												
87	" " " "		35	–												
	Trpt.	10	35	50	1	44	50	8	20	50	1	05	50	2	94	–

Ägofigurernas n:r	Hemmanets nummer och namn, ägarens namn och ägofigurens beskrivning	Åker, tomter och dylikt			Äng och odlingsmark			Summa: Åker, tomter och dylikt			Summa: Äng och odlingsmark			Impedimenter		
		har	ar	kvm.	har	ar	kvm.	har	ar	kvm.	har	ar	kvm.	har	ar	kvm.
	Trpt.	10	35	50	1	44	50	8	20	50	1	05	50	2	94	–
88	åker, torvmulljord på grus ngt sten		35	–												
89	" " " "		25	–												
90	äng, " " "					56	–									
91a	" " " "					60	–									
91b	betesmark " "					03	50									
91c	mossgrav " "					06	–									
92	äng, " "					25	–	10	95	50	2	95	–			
	av Bönhult n:r 1 6	Långarötsen														
	Äg. Per. Jönsson.															
93	åker, torvmulljord på grovsand, ngt. sten		14	–												
94	" " " "		11	–												
95	" " " "		27	–												
96	backe, imp.								52	–					08	50
	av Bönhult n:r 1 6	Långarvil														
	Äg. Alfr. Andersson.															
97	backe imp.														02	50
98	åker, torvmulljord på grovsand ngt sten		30	–												
99	" " " "		30	–												
100	backe, imp.														19	–
101	" "														06	–
102	åker, torvmulljord på grovsand ngt sten		35	–												
	Trpt		95	–				19	68	–	4	00	50	3	30	–

BESKRIVNINGS OCH HÄVDEFÖRTECKNINGSLÄNGD

Ägofigurernas n:r	Hemmanets nummer och namn, ägarens namn och ägofigurens beskrivning	Åker, tomter och dylikt			Äng och odlingsmark			Summa: Åker, tomter och dylikt			Summa: Äng och odlingsmark			Impedimenter		
		har	ar	kvm.	har	ar	kvm.	har	ar	kvm.	har	ar	kvm.	har	ar	kvm.
	Trpt.		95	–				19	68	–	4	00	50	3	30	–
103	äng, torvmulljord på grovsand ngt sten					02	50		95	–		02	50			
5/16	mtl. Bönhult nr 1 2															
Äg.	Fru Ola Olssons sterbh. sök.															
	Änkeman: Ola Olsson															
	Barnen: Per E. Olsson, Olof															
	Olsson, Elin Olsson, Anna															
	Olsson, Alma Olsson, Nils Olsson.															
104	äng, torvmulljord på grov sand ngt sten					59	–									
105	" " " "					58	–									
106	backe, imp.														05	50
107	väg, imp.														02	50
108	äng, torvmulljord på grov sand ngt sten					44	–									
109	" " " "					21	–									
110	åker, torvmulljord på mellansand ngt sten		24	–												
111	" " " "	1	30	–												
112	" " " "		80	–												
113	" " " "		39	–												
114	äng " " "					05	50									
115 a	åker " " "		29	–												
115 b	" " " "		24	–												
116 a	äng, torvmulljord på sand ngt sten					25	–									
	Trpt.	3	26	–	2	12	50	20	63	–	4	03	–	3	38	–

Ägofigurernas nr	Hemmanets nummer och namn, ägarens namn och ägofigurens beskrivning	Åker, tomter och dylikt			Äng och odlingsmark			Summa: Åker, tomter och dylikt			Summa: Äng och odlingsmark			Impedimenter		
		har	ar	kvm.	har	ar	kvm.	har	ar	kvm.	har	ar	kvm.	har	ar	kvm.
	Trpt.	3	26	–	2	12	50	20	63	–	4	03	–	3	38	–
116b	äng, torvmulljord på sand ngt sten					03	–									
117	väg, imp.														05	–
118	äng, torvmulljord på grus ngt sten					60	–									
119	" " " "					80	–									
120	backe, imp.														14	–
a 121	äng, torvmulljord på grus ngt sten					57	–									
b 121	väg, imp.														02	–
122	äng, torvmulljord på grus ngt sten					39	–									
123	" " " "				1	78	–									
124	betesmark, mylla på grus o sten					66	–									
125	äng, torvmulljord på grus o sten					54	–									
126	betesmark, mylla på grus o sten					35	–									
127	" " " "					13	–									
128	" " " "					49	–									
129	" " " "				1	03	–									
130	" " " "					58	–									
131	backe, imp.														27	–
132	äng, torvmulljord på grus ngt sten					58	–									
133	" , mylla på grus o sten					13	–									
134	" , torvmulljord på grus o sten					35	–									
135	" " " "					52	–									
	Trpt.	3	26	–	11	65	50	20	63	–	4	03	–	3	86	–

BESKRIVNINGS OCH HÄVDEFÖRTECKNINGSLÄNGD

Ägofigurernas n:r	Hemmanets nummer och namn, ägarens namn och ägofigurens beskrivning	Åker, tomter och dylikt			Äng och odlingsmark			Summa: Åker, tomter och dylikt			Summa: Äng och odlingsmark			Impedimenter		
		har	ar	kvm.	har	ar	kvm.	har	ar	kvm.	har	ar	kvm.	har	ar	kvm.
	Trpt.	3	26	–	11	65	50	20	63	–	4	03	–	3	86	–
136	backe, imp.														03	50
137	äng, torvmulljord på grus och sten					60	–									
138	" " " "					92	–									
139	" " " "					16	–									
140	backe, imp.														75	–
141	" "														09	50
183	backe, imp.							3	26	–	13	33	50		19	–
1/32	mtl. Bönhult n:r 1 17.	Längärsö														
	Äg. Alfr. Olsson, sök.															
142	backe, imp.													1	00	–
143	betesmark, torvmylljord på grus ngt sten					03	–									
144	" " " "					14	–									
145	" " " "					32	–									
146	" " " "					20	–									
147	åker, " " "		16	–												
148a	" " " "		18	–												
b	äng, " " "					01	–									
149	betesmark " " "					65	–									
150	backe, imp.														03	–
151	betesmark " "					32	–									
152	" " "					18	–									
	Trpt.		34	–	1	85	–	23	89	–	17	36	50	5	96	–

Ägofigurernas n:r	Hemmanets nummer och namn, ägarens namn och ägofigurens beskrivning	Åker, tomter och dylikt			Äng och odlingsmark			Summa: Åker, tomter och dylikt			Summa: Äng och odlingsmark			Impedimenter		
		har	ar	kvm.	har	ar	kvm.	har	ar	kvm.	har	ar	kvm.	har	ar	kvm.
	Trpt.		34	–	1	85	–	23	89	–	17	36	50	5	96	–
153	betesmark, torvmulljord på grus ngt sten					50	–									
154	" " " "					60	–									
155	backe, imp.														06	–
157	mosslott, torvmulljord på torv					59	–		34	–	3	54	–			
	1/64 mtl. Bönhult n:r 1 19.	Lånjarvör														
	Äg. Alfr. Olsson, sök.															
158	betesmark, torvmylljord på torv					19	–									
159a	backe, imp.													1	32	–
b	" "														17	–
160	betesmark, torvmulljord på grus ngt sten					03	–									
161	" " " "					08	–									
162	väg, imp.														09	–
163	betesmark, mylla på grus o sten					31	–									
164	" " , torvmulljord på torv o grus					97	–									
165	" " , mylla på grus o sten					13	–									
166	" " " "					40	–									
167	" " , torvmulljord på grus o sten					39	–									
168	" " " "				1	20	–									
169	" " " "				1	54	–									
170	" " " "					34	–									
171	" " " "					58	–									
	Trpt.				6	16	–	24	23	–	20	90	50	7	60	–

BESKRIVNINGS OCH HÄVDEFÖRTECKNINGSLÄNGD

Ägofigurernas n:r	Hemmanets nummer och namn, ägarens namn och ägofigurens beskrivning	Åker, tomter och dylikt			Äng och odlingsmark			Summa: Åker, tomter och dylikt			Summa: Äng och odlingsmark			Impedimenter		
		har	ar	kvm.	har	ar	kvm.	har	ar	kvm.	har	ar	kvm.	har	ar	kvm.
	Trpt.				6	16	–	24	23	–	20	90	50	7	60	–
172	betesmark, torvmulljord på grus o sten					40	–									
173	" " " "					16	–									
174	" " " "					58	–									
175	backe, imp.														40	–
176	betesmark, " "					55	–									
177	" " ,mylla på grus och sten					11	–									
178	" " ,torvmulljord på grus ngt sten					10	–									
179	" " " "					70	–									
180	väg, imp.														28	–
181	betesmark, torvmulljord på grus ngt sten					31	–									
182	åker, mylla på grus ngt. sten		05	–												
184	backe, imp.														20	–
185	betesmark, torvmulljord på grus ngt sten					34	–									
186	" " " "					40	–									
187	" " " "					23	–									
188	" " " "					06	50									
189	" " " "					07	50		05	–	10	18	–			
	1/32 mtl. Bönhult n:r 1 16															
	Äg. Alfred Olsson, sök.															
190	betesmark, torvmulljord på grus ngt sten					22	–									
191	" " " "					30	–									
	Trpt.					52	–	24	28	–	31	08	50	8	48	–

Ägofigurernas nr	Hemmanets nummer och namn, ägarens namn och ägofigurens beskrivning	Åker, tomter och dylikt			Äng och odlingsmark			Summa: Åker, tomter och dylikt			Summa: Äng och odlingsmark			Impedimenter		
		har	ar	kvm.	har	ar	kvm.	har	ar	kvm.	har	ar	kvm.	har	ar	kvm.
	Trpt.					52	–	24	28	–	31	08	50	8	48	–
192	betesmark, torvmulljord på grus ngt sten					35	–									
a 193	åker, mylla på grus		03	–												
b	äng, " " "					04	–									
a 156	mosslott, torvmulljord på torv					59	–									
b	torvgrav, imp.								03	–		150	–		08	–
	3/64 mtl. Bönhult nr: 1 13	Ej gräv														
	Äg. Nils Svensson.															
194	åker, torvmylla på torv		62	–												
195	" " " "		0950													
196	äng, torvmylla på grus och sten					05	–									
197	åker, torvmylla på torv		0950													
198	äng, torvmylla på grus o sten					35	–									
199	backe, imp.														60	–
200	äng, torvmylla på torv					44	–									
201	" " " "					06	–									
202	" " " "					0150										
203	" " " "					30	–									
204	" " " "					20	–									
205	backe, imp.														01	–
206	äng, torvmylla på torv					33	–									
207	" " " "					06	–									
	Trpt.		81	–	1	8050		24	31	–	32	5850		9	17	–

BESKRIVNINGS OCH HÄVDEFÖRTECKNINGSLÄNGD

Ägofigurernas nr	Hemmanets nummer och namn, ägarens namn och ägofigurens beskrivning	Åker, tomter och dylikt			Äng och odlingsmark			Summa: Åker, tomter och dylikt			Summa: Äng och odlingsmark			Impedimenter		
		har	ar	kvm.	har	ar	kvm.	har	ar	kvm.	har	ar	kvm.	har	ar	kvm.
	Trpt.		81	–	1	80	50	24	31	–	32	58	50	9	17	–
208	torvgrav, imp.														01	50
209	äng, torvmylla på torv					03	50									
213	" " " "					11	–									
215	torvgrav imp.														34	–
216	äng, torvmylla på grus och sten					25	–									
a 217	åker, imp.														94	–
b	äng, imp.														04	–
218	åker, imp.														40	–
a 219	" "								81	–	2	20	–		54	–
	Mosslott till Bönhult n:r 1 13 och Frännarp n:r 1 13															
	Ägare Nils Svensson.															
210	äng, torvmylla på torv					04	50									
211	" " " "					04	50									
212	" " " "					10	50									
214	torvgrav, imp.											19	50		08	–
	1/64 mtl. Bönhult n:r 1 14															
	Ägare N. O. Södergvist.															
b 219	betesmark, torvmulljord på grus och sten					39	–									
220	" " " "					07	–									
221	" " " "					32	–					78	–			
	Trpt.					8	–	25	12	–	35	76	–	11	52	50

Ägofigurernas nr	Hemmanets nummer och namn, ägarens namn och ägofigurens beskrivning	Åker, tomter och dylikt			Äng och odlingsmark			Summa: Åker, tomter och dylikt			Summa: Äng och odlingsmark			Impedimenter		
		har	ar	kvm.	har	ar	kvm.	har	ar	kvm.	har	ar	kvm.	har	ar	kvm.
	Trpt.						-	25	12	-	35	76	-	11	52	50
	1/64 mtl. Herröd n:r 2 5		Åkrlig Äng och arrende													
	Ag. Nils Månsson, sök.															
222a	äng, torvmulljord på torv					25	-									
222b	åker, " " "		01	-												
223	torvgrav, imp.														03	-
224	backe, imp.														04	50
225	" "														04	50
226	äng, torvmulljord på torv					31	-									
227	torvgrav, imp.														04	-
228	åker, torvmulljord på torv		14	-												
229	" " " " " o grus		40	-												
230	" , torvmulljord på torv		51	-												
231	väg, imp.														07	-
232	bäck, imp.														07	50
233	åker, torvmulljord på torv o grus	1	17	-												
234	äng, " " " "					01	50									
235	backe, imp.														08	-
236	väg, imp.														05	-
237	åker, torvmulljord på torv och grus		26	-												
238	" " " "		35	-												
239	" , torvmulljord på grus		18	-												
	Trpt.	3	02	-		57	50	25	12	-	35	76	-	11	96	-

BESKRIVNINGS OCH HÄVDEFÖRTECKNINGSLÄNGD

Ägofigurernas nr	Hemmanets nummer och namn, ägarens namn och ägofigurens beskrivning	Åker, tomter och dylikt			Äng och odlingsmark			Summa: Åker, tomter och dylikt			Summa: Äng och odlingsmark			Impedimenter		
		har	ar	kvm.	har	ar	kvm.	har	ar	kvm.	har	ar	kvm.	har	ar	kvm.
	Trpt.	3	02	–		57	50	25	12	–	35	76	–	11	96	–
240	åker, torvmulljord på grus		20	–												
241	" " " "		18	–												
242	" " " "		16	–												
243	ängtorvmulljord på grus och sten					07	–	3	56	–		64	50			
	1/64 mtl. Herröd n:r 2 6	Hörby														
	Ag. Per Jönsson, sök.															
244	åker, torvmylla på torv och grus		83	–												
245	bäck, imp.														07	50
246	åker, torvmylla på torv		35	–												
247	" " " "		84	–												
248	" " " "		63	–												
249	" " " "		27	–												
250	" " " "		27	–												
251	äng, " " "					03	–									
252	åker, " " "		24	–												
253	" " " "		30	–												
254	" " " "		29	–												
255	betesmark, torvmylla på grus och sten					07	–									
256	backe, imp.														45	–
257	väg, imp.							4	02	–		10	–		17	–
	1/64 mtl. Herröd n:r 2 10	Hörby														
	Trpt.							32	70	–	36	50	50	12	65	50

Ägofigurernas n:r	Hemmanets nummer och namn, ägarens namn och ägofigurens beskrivning	Åker, tomter och dylikt			Äng och odlingsmark			Summa: Åker, tomter och dylikt			Summa: Äng och odlingsmark			Impedimenter		
		har	ar	kvm.	har	ar	kvm.	har	ar	kvm.	har	ar	kvm.	har	ar	kvm.
	Trpt.							32	70	–	36	50	50	12	65	50
	Äg. Ola Hansson, sök. £															
258	åker, torvmylla på torv och sten		14	–												
259	" " " "		15	50												
260	" " " "		16	–												
261	" " " "		27	–												
262	" " " "		35	–												
263	" " " "		26	–												
264	dike, imp.														06	50
265	åker, torvmylla på torv		34	–												
266	" " " "		44	–												
267	" " " "		14	–												
268	" " " "		53	–												
269	" " " "		15	–												
270	" " " " o grus		07	–												
271	" " " "		05	50												
272	äng, " " "					08	–									
273	" " " "					27	–									
274	" " " "					31	–									
275	" " " "					51	–	3	06	–	1	17	–			
	1/64 mtl. Herröd n:r 2 11	Härby														
	Äg. Ola Hansson, sök.															
	Trpt.							35	76	–	37	67	50	12	72	–

BESKRIVNINGS OCH HÄVDEFÖRTECKNINGSLÄNGD

Ägofigurernas nr	Hemmanets nummer och namn, ägarens namn och ägofigurens beskrivning	Åker, tomter och dylikt			Äng och odlingsmark			Summa: Åker, tomter och dylikt			Summa: Äng och odlingsmark			Impedimenter		
		har	ar	kvm.	har	ar	kvm.	har	ar	kvm.	har	ar	kvm.	har	ar	kvm.
	Trpt.							35	76	–	37	67	50	12	72	–
276	äng, torvmylla på torv					15	50									
277	" " " "					31	–									
278	torvgrav, imp.														04	50
279	äng, torvmylla på torv					08	50									
280	torvgrav, imp.														16	–
281	äng, torvmylla på torv					03	–									
282	" " " "					08	–									
283	backe, imp.														10	50
284	äng, torvmulljord på torv					14	–									
285	åker, " " "		11	–												
286	backe, imp.														08	–
287	äng, torvmylljord på torv					04	–									
288	åker, " " "		20	–												
289	" " " "		52	–												
290	" " " "		23	–												
291	" " " "		19	–												
292	" " " "		17	–												
293	bäck, imp.														04	–
294	åker, torvmulljord på torv		53	–												
295	" " " " och grus		37	–												
296	åker, torvmulljord på grus		40	–												
	Trpt.	2	72	–		84	–	35	76	–	37	67	50	13	15	–

Ägofigurernas n:r	Hemmanets nummer och namn, ägarens namn och ägofigurens beskrivning	Åker, tomter och dylikt			Äng och odlingsmark			Summa: Åker, tomter och dylikt			Summa: Äng och odlingsmark			Impedimenter		
		har	ar	kvm.	har	ar	kvm.	har	ar	kvm.	har	ar	kvm.	har	ar	kvm.
	Trpt.	2	72	–		84	–	35	76	–	37	67	50	13	15	–
297	backe, imp.														39	–
298a	åker, torvmulljord på grus		08	–												
298b	" " " "		00	50												
299	äng, torvmulljord på torv					49	–									
300	torvgrav, " " "					11	–									
301	äng, torvmulljord på torv					05	–									
302a	torvgrav, " " "					05	50									
302b	äng, torvmulljord på torv					05	–									
303	äng, " " "					29	–									
304	" " " "					15	–									
305a	" " " "					03	50									
305b	" " " "					05	–									
306	" " " "					26	–									
307	" " " " o grus					25	–									
308	åker, " " "		24	–												
309	äng, " " "					02	50									
310	" " " "					02	50									
311	åker, " " "		03	–												
312	backe, imp.														36	–
313	väg, imp.							3	07	50	2	68	–		19	–
	1/48 mtl. Herröd n:r 2 8 Hörby															
	Trpt.							38	83	50	40	35	50	14	09	–

BESKRIVNINGS OCH HÄVDEFÖRTECKNINGSLÄNGD

Ägofigurernas nr	Hemmanets nummer och namn, ägarens namn och ägofigurens beskrivning	Åker, tomter och dylikt			Äng och odlingsmark			Summa: Åker, tomter och dylikt			Summa: Äng och odlingsmark			Impedimenter		
		har	ar	kvm.	har	ar	kvm.	har	ar	kvm.	har	ar	kvm.	har	ar	kvm.
	Trpt.							38	83	50	40	35	50	14	09	–
	Äg.Elof Söderqvist,sök.															
314	åker,torvmylla på torv		08	–												
315	äng, " " "					22	–									
316	torvgrav " " "					11	–									
317a	äng, " " "					19	–									
317b	torvgrav " " "					01	–									
318a	backe, imp.														09	–
318b	" "														01	–
319	äng,torvmylla på torv					06	–									
320	åker, " " " o grus		79	–												
321	" " " "		12	–												
322	äng,torvmylla på torv					21	–									
323	bäck, imp.														01	–
324	äng,torvmulljord på torv					31	–									
325	backe, imp.														04	50
326	väg, imp.														10	–
327	åker,torvmulljord på torv och grus		29	–												
328	bäck,imp.														05	50
329a	åker,torvmulljord på torv och grus		34	–												
329b	backe, imp.														02	50
330	åker,torvmulljord på torv och grus		32	–												
	Transport	1	94	–	1	11	–	38	83	50	40	35	50	14	42	50

Ägofigurernas nr	Hemmanets nummer och namn, ägarens namn och ägofigurens beskrivning	Åker, tomter och dylikt			Äng och odlingsmark			Summa: Åker, tomter och dylikt			Summa: Äng och odlingsmark			Impedimenter		
		har	ar	kvm.	har	ar	kvm.	har	ar	kvm.	har	ar	kvm.	har	ar	kvm.
	Trpt.	1	94	–	1	11	–	38	83	50	40	35	50	14	42	50
331	åker, torvmulljord på torv o grus		59	–												
332	" " " "		70	–												
333	väg, imp.														13	–
334	åker, torvmulljord på torv och grus		77	–												
335	" " " "		60	–												
336	" " " "		20	–												
337	" , mylla på grus ngt sten		07	–												
338	" " " "		23	–				5	10	–	1	11	–			
	1/48 mtl. Herröd n:r 3 11	Hörke														
	Äg. Karl Frantz.															
339	åker, mylla på grus o sten		14	–												
340	betesmark, mylla på grus och sten					09	–									
341	åker, " " "		06	–												
342	väg, imp.														05	–
343a	betesmark, " " "					25	–									
343b	backe, imp.														96	–
343c	torvgrav, imp.														07	50
344	åker, mylla på grus o sten		03	–												
345a	" " " " " "		10	–												
345b	backe, imp.														89	–
346	bäck, imp.														11	–
	Trpt.		33	–		34	–	43	93	50	41	46	50	16	64	–

BESKRIVNINGS OCH HÄVDEFÖRTECKNINGSLÄNGD

Ägofigurernas nr	Hemmanets nummer och namn, ägarens namn och ägofigurens beskrivning	Åker, tomter och dylikt			Äng och odlingsmark			Summa: Åker, tomter och dylikt			Summa: Äng och odlingsmark			Impedimenter		
		har	ar	kvm.	har	ar	kvm.	har	ar	kvm.	har	ar	kvm.	har	ar	kvm.
	Trpt.		33	–		34	–	43	93	50	41	46	50	16	64	–
347	åker, torvmulljord på grus		35	–												
348	" " " "		27	–												
349	" " " "		48	–												
350	" " " "		08	–												
351	" " " "		81	–												
352	" " " "		10	–												
353	backe, imp.														02	50
354	" "													2	67	–
355	åker, torvmulljord på grus		16	–												
356	" " " "		06	–				2	64	–		34	–			
	1/48 mtl. Herröd n:r 3 10															
	Äg. Olof Olsson.															
357	väg, imp.														03	–
358	åker, torvmulljord på grus		45	–												
359	" " " " "	1	18	–												
360	bäck, imp.														09	50
361	åker, torvmulljord på grus		46	–												
362a	äng, " " "					19	–									
362b	" " " "					02	–									
363	åker, " " "		18	–												
364	" " " "		39	–												
	Trpt.	2	66	–		21	–	46	57	50	41	80	50	19	46	–

Ägofigurernas n:r	Hemmanets nummer och namn, ägarens namn och ägofigurens beskrivning	Åker, tomter och dylikt			Äng och odlingsmark			Summa: Åker, tomter och dylikt			Summa: Äng och odlingsmark			Impedimenter		
		har	ar	kvm.	har	ar	kvm.	har	ar	kvm.	har	ar	kvm.	har	ar	kvm.
	Trpt.	2	66	–		21	–	46	57	50	41	80	50	19	46	–
365	åker, torvmulljord på grus		37	–												
366	backe, imp.														07	–
367	åker, torvmulljord på grus		02	50												
368	" " " "		20	–												
369	äng, torvmulljord på torv o grus					14	–									
370	" " " "					07	50									
371	" " " "					11	50									
372	" " " "					08	–	3	25	50		62	–			
	1/8 mtl, Herröd n:r 3 7	Hörby														
	Äg. Olaf A. Olsson.															
373	åker, torvmulljord på grus		39	–												
374	" " " "		75	–												
375	äng, " " "					04	–									
376	äng, imp.														26	–
377	" "														03	–
378	" "														05	50
379	betesmark, imp.														19	–
380	bäck, imp.														20	–
381	äng, imp.														21	–
382	betesmark, imp.														46	–
384	äng, imp.														01	–
	Trpt.	1	14	–		04	–	49	83	–	42	42	50	20	94	50

BESKRIVNINGS OCH HÄVDEFÖRTECKNINGSLÄNGD

Ägofigurernas nr	Hemmanets nummer och namn, ägarens namn och ägofigurens beskrivning	Åker, tomter och dylikt			Äng och odlingsmark			Summa: Åker, tomter och dylikt			Summa: Äng och odlingsmark			Impedimenter		
		har	ar	kvm.	har	ar	kvm.	har	ar	kvm.	har	ar	kvm.	har	ar	kvm.
	Trpt.	1	14	–		04	–	49	83	–	42	42	50	20	94	50
385	väg, imp.														02	–
386	äng, imp,														06	–
387	betesmark, imp.														16	–
388	åker, imp.														27	–
389	" "														34	–
390	äng, imp.														08	–
391	väg, imp.														07	–
392	" "							1	14	–		04	–		03	50
	Mosslott till 1/8 mtl. Herröd n:r 3 7															
	Äg. Olof A. Olsson															
393	mossgrav					23	–					23	–			
	1/48 mtl. Herröd n:r 3 9															
	Anders Olsson.															
394	äng, torvmulljord på torv					32	–									
395	" " " " " o grus					58	–									
396	" " " " "					19	–									
397	" " " " "					03	–									
398	åker, " " " "		24	–												
399	" " " " "		21	–												
400	äng, " " " "					23	–									
401	åker, " " " "		24	–												
	Trpt.		69	–	1	35	–	50	97	–	42	69	50	21	98	–

Ägofigurernas nr	Hemmanets nummer och namn, ägarens namn och ägofigurens beskrivning	Åker, tomter och dylikt			Äng och odlingsmark			Summa: Åker, tomter och dylikt			Summa: Äng och odlingsmark			Impedimenter		
		har	ar	kvm.	har	ar	kvm.	har	ar	kvm.	har	ar	kvm.	har	ar	kvm.
	Trpt.		69	-	1	35	-	50	97	-	42	69	50	21	98	-
402	åker, torvmulljord på grus		29	-												
403	backe, imp.														16	-
405	" "														55	-
406	åker, tovmulljord på grus		16	-												
407	" " " " "		45	-												
408	backe, imp.														51	-
409a	åker, mylla på grus o ngt sten		65	-												
409b	" " " "		03	-				2	27	-	1	35	-			
	"Lertagen vid ån till samfällt bruk" för Herröds by.	Hörby														
	Alderman Nils Olsson.															
	Herröd, Hörby.															
383	äng, imp.														03	-
	Summa:							53	24	-	44	04	50	23	23	-

Herröd den 30 oktober 1929.

på tjänstens vägnar:

Ernst Berggren.

VÄRDERINGSLÄNGD

Ägofigurernas n:r	Hemmanets nummer och namn, ägarens namn och ägofigurens beskrivning	Areal			Värde per har vid fullständ. torrläggn.	Före grävningen				Efter grävningen				Förbättringsvärde		Summa förbättringsvärde	
		har	ar	kv.	Kr.	Höjdläsegrad	Värde pr hektar Kr.	Värdet utgör Kr.	öre	Torrläggningsgrad	Värde pr hektar Kr.	Värdet utgör Kr.	öre	Kr.	öre	Kr.	öre
	Dikessträckan A-B																
1/8	mtl.Harphult n:r 1	3															
	Ag.Per Svensson.																
1	åker,mylla på sand ngt sten		07	–	1000	0.7	700	49	–	1	1000	70	–	21	–		
2	" " " "		06	–	1000	0.7	700	42	–	1	1000	60	–	18	–		
3	" " " "		02	50	1000	0.8	800	20	–	1	1000	25	–	5	–		
4	" " " "		02	–	1200	0.8	960	19	20	1	1200	24	–	4	80		
5	" " " "		06	50	1200	0.8	960	62	40	1	1200	78	–	15	60		
6	äng, " " "		01	–	800	0.8	640	6	40	1	800	8	–	1	60		
7	åker, " " "		06	50	1200	0.7	840	54	60	1	1200	78	–	23	40		
8	" " " "		36	–	1200	0.7	840	302	40	1	1200	432	–	129	60		
9	äng, " " "		01	50	800	0.8	640	9	60	1	800	12	–	2	40		
10	" " " "		03	–	1000	0.8	800	24	–	1	1000	30	–	6	–		
11	" " " "		06	50	1000	0.8	800	52	–	1	1000	65	–	13	–		
12	" " " "		13	–	1000	0.8	800	104	–	1	1000	130	–	26	–		
13a	" " " "		05	50	1000	0.8	800	44	–	1	1000	55	–	11	–		
14	äng,mylla på grus ngt sten		09	–	800	0.7	560	50	40	1	800	72	–	21	60		
15	åker, " " "		12	–	1200	0.5	600	72	–	1	1200	144	–	72	–		
16	" " " "		61	–	1200	0.5	600	366	–	1	1200	732	–	366	–		
17a	" " " "		16	–	1200	0.5	600	96	–	1	1200	192	–	96	–		
17b	äng, " " "		01	–	700	0.9	630	6	30	1	700	7	–	0	70		
18	" " " "		16	–	800	0.8	640	102	40	1	800	128	–	25	60		
	Trpt.	2	12	–				1482	70			2342	–	859	30		

Ägofigurens nr	Hemmanets nummer och namn, ägarens namn och ägofigurens beskrivning	Areal			Värde per har vid fullständ. torrläggn.	Före grävningen				Efter grävningen				Förbättringsvärde		Summa förbättringsvärde	
		har	ar	kv.	Kr.	Höjdläsegrad	Värde pr hektar Kr.	Värdet utgör Kr.	öre	Torrläggningsgrad	Värde pr hektar Kr.	Värdet utgör Kr.	öre	Kr.	öre	Kr	öre
	Trpt.	2	12	–				1482	70			2342	–	859	30		
19	äng, mylla på grus ngt sten		09	50	800	0,8	640	60	80	1	800	76	–	15	20		
	Summa:	2	21	50				1543	50			2418	–	874	50	874	50
1/8	mtl. Harphult n:r 1	2															
	Ägare Olof Jönsson.																
20	äng, mylla på grus ngt sten		26	–	1000	0,8	800	208	–	1	1000	260	–	52	–		
	Summa:		26	–				208	–			260	–	52	–	52	–
55/384	mtl. Bylycke n:r 1	7															
	Ägare Elof Nilsson, sök.																
22	äng, mylla på grus ngt sten		02	–	700	0,7	490	9	80	1	700	14	–	4	20		
23	åker, " " "		20	–	1200	0,7	840	168	–	1	1200	240	–	72	–		
24	" " " "		65	–	1300	0,6	780	507	–	1	1300	845	–	338	–		
25	" " " "		96	–	1300	0,6	780	748	80	1	1300	1248	–	499	20		
26	" " " "		32	–	1300	0,8	1040	332	80	1	1300	416	–	83	20		
27	" " " "		64	–	1300	0,6	780	499	20	1	1300	832	–	332	80		
30	" " " "		13	–	1200	0,9	1080	140	40	1	1200	156	–	15	60		
31	" " " "		65	–	1300	0,6	780	507	–	1	1300	845	–	338	–		
32	äng, " " "		02	50	700	0,9	630	15	75	1	700	17	50	1	75		
34	åker, " " "		01	–	700	0,9	630	6	30	1	700	7	–	0	70		
36	äng, " " "		00	50	700	0,9	630	3	15	1	700	3	50	0	35		
37	åker, " " "		10	–	1200	0,7	840	84	–	1	1200	120	–	36	–		
38	" " " "		02	–	1200	0,9	1080	21	60	1	1200	24	–	2	40		
	Trpt.	3	73	–				3043	80			4768	–	1724	20	926	50

VÄRDERINGSLÄNGD

Ägofigurernas n:r	Hemmanets nummer och namn, ägarens namn och ägofigurens beskrivning	Areal har	Areal ar	Areal kv.	Värde per har vid fullständ. torrläggn. Kr.	Före grävningen Höjdläge-grad	Före grävningen Värde pr hektar Kr.	Före grävningen Värdet utgör Kr.	Före grävningen Värdet utgör öre	Efter grävningen Torrläggningsgrad	Efter grävningen Värde pr hektar Kr.	Efter grävningen Värdet utgör Kr.	Efter grävningen Värdet utgör öre	Förbättringsvärde Kr.	Förbättringsvärde öre	Summa förbättringsvärde Kr.	Summa förbättringsvärde öre
	Trpt.	3	73	-				3043	80			4768	-	1724	20	926	50
39	åker, mylla på grus ngt sten		34	-	1300	0,6	780	265	20	1	1300	442	-	176	80		
40	" " " "		42	-	1300	0,6	780	327	60	1	1300	546	-	218	40		
41	" " " "		68	-	1300	0,6	780	530	40	1	1300	884	-	353	60		
42	" " " "		13	-	1300	0,6	780	101	40	1	1300	169	-	67	60		
43	äng, " " "		02	50	700	0,8	560	14	-	1	700	17	50	3	50		
44	" " " "		03	50	700	0,9	630	22	05	1	700	24	50	2	45		
45a	åker, torvmulljord på grov sand ngt. sten		56	-	1300	0,7	910	509	60	1	1300	728	-	218	40		
45b	äng, " " " "		01	-	700	0,8	560	5	60	1	700	7	-	1	40		
46	åker " " " "		39	-	1300	0,8	1040	405	60	1	1300	507	-	101	40		
47	" " " " "		45	-	1300	0,6	780	351	-	1	1300	585	-	234	-		
50	äng, " " " "		01	50	700	0,9	630	9	45	1	700	10	50	1	05		
	Summa:	6	78	50				5585	70			8688	50	3102	80	3102	80
	1/6 mtl. Bylycke n:r 1																
	Ägare Per E. Olsson, sök.																
52	åker, torvmullj- på grov sand ngt sten	1	29	-	1300	0,5	650	838	50	1	1300	1677	-	838	50		
53	äng, " " " "		12	-	700	0,8	560	67	20	1	700	84	-	16	80		
54	åker, " " " "		28	-	1300	0,7	910	254	80	1	1300	364	-	109	20		
55	" " " " "		18	-	1300	0,6	780	140	40	1	1300	234	-	93	60		
56	" " " " "	1	28	-	1300	0,5	650	832	-	1	1300	1664	-	832	-		
57	" " " " "		86	-	1300	0,6	780	670	80	1	1300	1118	-	447	20		
58	" " " " "		90	-	1300	0,6	780	702	-	1	1300	1170	-	468	-		
	Trpt.	4	91	-				3505	70			6311	-	2805	30	4029	30

Ägofigurens nr	Hemmanets nummer och namn, ägarens namn och ägofigurens beskrivning	Areal har	Areal ar	Areal kv.	Värde per har vid fullständ. torrläggn. Kr.	Före grävningen Höjdläge-grad	Före grävningen Värde pr hektar Kr.	Före grävningen Värdet utgör Kr.	Före grävningen Värdet utgör öre	Efter grävningen Torrläggningsgrad	Efter grävningen Värde pr hektar Kr.	Efter grävningen Värdet utgör Kr.	Efter grävningen Värdet utgör öre	Förbättringsvärde Kr.	Förbättringsvärde öre	Summa förbättringsvärde Kr.	Summa förbättringsvärde öre
	Trpt.	4	91	–				3505	70			6311	–	2805	30	4029	30
59	äng, torvmullj. på grov sand, sten		05	–	1200	0,6	720	36	–	1	1200	60	–	24	–		
60	åker, torvmullj. på mellansand ngt sten		40	–	1300	0,5	650	260	–	1	1300	520	–	260	–		
61	" " " " "	1	14	–	1300	0,5	650	741	–	1	1300	1482	–	741	–		
62	" " " " "		64	–	1300	0,5	650	416	–	1	1300	832	–	416	–		
63	äng, " " " "		02	50	800	0,8	640	16	–	1	800	20	–	4	–		
64	" " " " "		08	–	800	0,7	560	44	80	1	800	64	–	19	20		
65	åker, " " "		16	–	1300	0,7	910	145	60	1	1300	208	–	62	40		
66	äng, " " "		02	–	800	0,7	560	11	20	1	800	16	–	4	80		
67	" " " "		02	–	800	0,8	640	12	80	1	800	16	–	3	20		
68	" " " "		01	–	800	0,7	560	5	60	1	800	8	–	2	40		
69	" " " "		11	–	800	0,7	560	61	60	1	800	88	–	26	40		
70	åker, " " "		17	–	1300	0,6	780	132	60	1	1300	221	–	88	40		
71	" " " "		20	–	1300	0,6	780	156	–	1	1300	260	–	104	–		
72	" " " "		20	–	1300	0,6	780	156	–	1	1300	260	–	104	–		
73	" " " "		25	–	1300	0,6	780	195	–	1	1300	325	–	130	–		
74	" " " "		10	50	1300	0,6	780	81	90	1	1300	136	50	54	60		
79a	åker, torvmulljord på mellansand ngt. sten		40	–	1300	0,5	650	260	–	1	1300	520	–	260	–		
79b	äng, " " "		06	–	800	0,8	640	38	40	1	800	48	–	9	60		
	Summa:	8	95	–				6276	20			11395	50	5119	30	5119	30
	av Bönhult n:r 1 6																
	Äg. Per Jönsson.																
	Trpt.															9.148	60

VÄRDERINGSLÄNGD

Ägofigurernas n:r	Hemmanets nummer och namn, ägarens namn och ägofigurens beskrivning	Areal har	Areal ar	Areal kv.	Värde per har vid fullständ. torrläggn. Kr.	Före grävningen: Höjdläge-grad	Före grävningen: Värde pr hektar Kr.	Före grävningen: Värdet utgör Kr.	Före grävningen: Värdet utgör öre	Efter grävningen: Torrläggningsgrad	Efter grävningen: Värde pr hektar Kr.	Efter grävningen: Värdet utgör Kr.	Efter grävningen: Värdet utgör öre	Förbättringsvärde Kr.	Förbättringsvärde öre	Summa förbättringsvärde Kr.	Summa förbättringsvärde öre
	Trpt.															9.148	60
93	åker, torvmulljord på grovsand ngt sten		14	–	1200	0,8	960	134	40	1	1200	168	–	33	60		
94	" " " "		11	–	1200	0,6	720	79	20	1	1200	132	–	52	80		
95	" " " "		27	–	1200	0,8	960	259	20	1	1200	324	–	64	80		
	Summa:		52	–				472	80			624	–	151	20	151	20
	av Bönhult n:r 1 6																
	Ägare Alfr. Andersson.																
98	åker, torvmulljord på grovsand ngt sten		30	–	1200	0,6	720	216	–	1	1200	360	–	144	–		
99	" " " "		30	–	1200	0,6	720	216	–	1	1200	360	–	144	–		
102	" " " "		35	–	1200	0,6	720	252	–	1	1200	420	–	168	–		
103	äng, " " "		02	50	800	0,9	720	18	–	1	800	20	–	2	–		
	Summa:		97	50				702	–			1160	–	458	–	458	–
	5/16 mtl. Bönhult n:r 1 2																
	Ägare Fru Ola Olssons sterbh. sök.																
	Änkeman Ola Olsson,																
	Barnen: Per E. Olsson,																
	Olof Olsson, Elin Olsson,																
	Anna Olsson, Alma Olsson,																
	Nils Olsson.																
104	äng, torvmulljord på grovsand ngt sten		59	–	1000	0,7	700	413	–	1	1000	590	–	177	–		
105	" " " "		58	–	1000	0,8	800	464	–	1	1000	580	–	116	–		
108	" " " "		44	–	1000	0,7	700	308	–	1	1000	440	–	132	–		
	Trpt.	1	61	–				1185	–			1610	–	425	–	9.757	80

Ägofigurens nr	Hemmanets nummer och namn, ägarens namn och ägofigurens beskrivning	Areal har	ar	kv.	Värde per har vid fullständ. torrläggn. Kr.	Före grävningen: Höjdläsegrad	Värde pr hektar Kr.	Värdet utgör Kr.	öre	Efter grävningen: Torrläggningsgrad	Värde pr hektar Kr.	Värdet utgör Kr.	öre	Förbättringsvärde Kr.	öre	Summa förbättringsvärde Kr.	öre
	Trpt.	1	61	-				1185	-			1610	-	425	-	9.757	80
109	äng, torvmulljord på grovsand ngt sten		21	-	800	0.8	640	134	40	1	800	168	-	33	60		
110	åker, torvmulljord på mellansand ngt sten		24	-	1300	0.6	780	187	20	1	1300	312	-	124	80		
111	" " " "	1	30	-	1300	0.6	780	1014	-	1	1300	1690	-	676	-		
113	" " " "		39	-	1300	0.6	780	304	20	1	1300	507	-	202	80		
114	äng, " " "		05	50	800	0.8	640	35	20	1	800	44	-	8	80		
	Summa:	3	80	50				2860	-			4331	-	1471	-	1471	-
	Dikessträckan ~~B-G-H-I-H-K & G-E.~~											Summa:				11228	80
	5/16 mtl. Bönhult n:r 2																
	Ägare Fru Ola Olssons sterbhus sök.																
	Änkeman Ola Olsson, Barnen:																
	Per E. Olsson, Olof Olsson,																
	Elin Olsson, Anna Olsson,																
	Alma Olsson, Nils Olsson.																
112	åker, torvmulljord på mellansand ngt sten		80	-	1300	0.6	780	624	-	1	1300	1040	-	416	-		
b 115	" " " "		24	-	1300	0.6	780	187	20	1	1300	312	-	124	80		
b 116	äng, torvmulljord på sand ngt sten		03	-	1000	0.6	600	18	-	1	1000	30	-	12	-		
118	äng, torvmulljord på grus något sten		60	-	1000	0.7	700	420	-	1	1000	600	-	180	-		
119	" " " "		80	-	1000	0.5	500	400		1	1000	800	-	400	-		
a 121	" " " "		57	-	1000	0.3	300	171	-	1	1000	570	-	399	-		
122	" " " "		39	-	1000	0.6	600	234	-	1	1000	390	-	156	-		
123	" " " "	1	78	-	1000	0.2	200	356	-	1	1000	1780	-	1424	-		
	Trpt.	5	21	-				2410	20			5522	-	3111	80		

VÄRDERINGSLÄNGD

Ägofigurernas n:r	Hemmanets nummer och namn, ägarens namn och ägofigurens beskrivning	Areal har	ar	kv.	Värde per har vid fullständ. torrläggn. Kr.	Före grävningen Höjdläge-grad	Värde pr hektar Kr.	Värdet utgör Kr.	öre	Efter grävningen Torrläggningsgrad	Värde pr hektar Kr.	Värdet utgör Kr.	öre	Förbättringsvärde Kr.	öre	Summa förbättringsvärde Kr.	öre
	Trpt.	5	21	–				2410	20			5522	–	3111	80		
124	betesmark, mylla på grus och sten		66	–	1000	0,4	400	264	–	1	1000	660	–	396	–		
125	äng, torvmulljord på grus och sten		54	–	1000	0,2	200	108	–	1	1000	540	–	432	–		
126	betesmark, mylla på grus och sten		35	–	800	0,6	480	168	–	1	800	280	–	112	–		
127	" " " "		13	–	800	0,9	720	93	60	1	800	104	–	10	40		
128	" " " "		49	–	1000	0,6	600	294	–	1	1000	490	–	196	–		
129	" " " "	1	03	–	800	0,6	480	494	40	1	800	824	–	329	60		
130	" " " "		58	–	800	0,5	400	232	–	1	800	464	–	232	–		
132	äng, torvmulljord på grus ngt sten		58	–	1000	0,2	200	116	–	1	1000	580	–	464	–		
133	äng, mylla på grus o sten		13	–	900	0,4	360	46	80	1	900	117	–	70	20		
134	äng, torvmulljord på grus och sten		35	–	1000	0,2	200	70	–	1	1000	350	–	280	–		
135	" " " "		52	–	1000	0,2	200	104	–	1	1000	520	–	416	–		
137	" " " "		60	–	1000	0,2	200	120	–	1	1000	600	–	480	–		
138	" " " "		92	–	1000	0,6	600	552	–	1	1000	920	–	368	–		
139	" " " "		16	–	1000	0,8	800	128	–	1	1000	160	–	32	–		
	Summa:	12	25	–				5201	–			12131	–	6930	–	6.930	–
	1/32 mtl. Bönhult n:r 1	17															
	Ägare Alfr. Olsson, sök.																
144	betesmark, torvmulljord på grus ngt sten		14	–	800	0,7	560	78	40	1	800	112	–	33	60		
145	" " " "		32	–	800	0,7	560	179	20	1	800	256	–	76	80		
146	" " " "		20	–	800	0,6	480	96	–	1	800	160	–	64	–		
147	åker, " " "		16	–	1000	0,4	400	64	–	1	1000	160	–	96	–		
	Trpt.		82	–				417	60			688	–	270	40	6.930	–

Ägofigurens nr	Hemmanets nummer och namn, ägarens namn och ägofigurens beskrivning	Areal har	Areal ar	Areal kv.	Värde per har vid fullständ. torrläggn. Kr.	Före grävningen: Höjdläsegrad	Före grävningen: Värde pr hektar Kr.	Före grävningen: Värdet utgör Kr.	Före grävningen: Värdet utgör öre	Efter grävningen: Torrläggningsgrad	Efter grävningen: Värde pr hektar Kr.	Efter grävningen: Värdet utgör Kr.	Efter grävningen: Värdet utgör öre	Förbättringsvärde Kr.	Förbättringsvärde öre	Summa förbättringsvärde Kr.	Summa förbättringsvärde öre
	Trpt.		82	-				417	60			688	-	270	40	6.930	-
148a	åker, torvmulljord på grus ngt sten		18	-	1000	0,4	400	72	-	1	1000	180	-	108	-		
b	äng, " " "		01	-	800	0,4	320	3	20	1	800	8	-	4	80		
149	betesmark, " "		65	-	800	0,4	320	208	-	1	800	520	-	312	-		
151	" " " "		32	-	800	0,4	320	102	40	1	800	256	-	153	60		
152	" " " "		18	-	800	0,1	80	14	40	0,8	640	115	20	100	80		
153	" " " "		50	-	800	0,6	480	240	-	1	800	400	-	160	-		
154	" " " "		60	-	800	0,4	320	192	-	1	800	480	-	288	-		
157	mosslott, torvmullj. på torv		59	-	800	0,5	400	236	-	1	800	472	-	236	-		
	Summa:	3	85	-				1485	60			3119	20	1633	60	1633	60
	1/64 mtl. Bönhult n:r 19																
	Ägare Alfr. Olsson, sök.																
158	betesmark, torvmullj. på torv		19	-	800	0,5	400	76	-	1	800	152	-	76	-		
160	" " , torvmullj. på grus ngt sten		03	-	800	0,6	480	14	40	1	800	24	-	9	60		
161	" " " " "		08	-	800	0,4	320	25	60	1	800	64	-	38	40		
163	betesmark, mylla på grus o sten		31	-	800	0,5	400	124	-	1	800	248	-	124	-		
164	betesmark, torvmullj. på torv och grus		97	-	800	0,4	320	310	40	1	800	776	-	465	60		
165	betesmark, mylla på grus o sten		13	-	700	0,8	560	72	80	1	700	91	-	18	20		
166	" " " "		40	-	700	0,5	350	140	-	1	700	280	-	140	-		
167	betesmark, torvmullj. på grus och sten		39	-	800	0,1	80	31	20	1	800	312	-	280	80		
168	" " " "	1	20	-	800	0,1	80	96	-	1	800	960	-	864	-		
169	" " " "	1	54	-	800	0,2	160	246	40	1	800	1232	-	985	60		
	Trpt.	5	24	-				1136	80			4139	-	3002	20	8563	60

VÄRDERINGSLÄNGD

Ägofigurernas n:r	Hemmanets nummer och namn, ägarens namn och ägofigurens beskrivning	Areal har	Areal ar	Areal kv.	Värde per har vid fullständ. torrläggn. Kr.	Före grävningen Höjdläsgrad	Före grävningen Värde pr hektar Kr.	Före grävningen Värdet utgör Kr.	Före grävningen Värdet utgör öre	Efter grävningen Torrläggningsgrad	Efter grävningen Värde pr hektar Kr.	Efter grävningen Värdet utgör Kr.	Efter grävningen Värdet utgör öre	Förbättringsvärde Kr.	Förbättringsvärde öre	Summa förbättringsvärde Kr.	Summa förbättringsvärde öre
	Trpt.	5	24	-				1136	80			4139	-	3002	20	8563	60
170	betesmark, torvmullj. på grus o sten		34	-	800	07	560	190	40	1	800	272	-	81	60		
171	" " " "		58	-	700	07	490	284	20	1	700	406	-	121	80		
172	" " " "		40	-	700	05	350	140	-	1	700	280	-	140	-		
173	" " " "		16	-	800	01	80	12	80	1	800	128	-	115	20		
174	" " " "		58	-	800	01	80	46	40	1	800	464	-	417	60		
176	" " " "		55	-	700	03	210	115	50	1	700	385	-	269	50		
177	betesmark, mylla på grus o sten		11	-	700	08	560	61	60	1	700	77	-	15	40		
178	betesmark, torvmullj. på grus ngt sten.		10	-	700	02	140	14	-	1	700	70	-	56	-		
179	" " " "		70	-	700	02	140	98	-	1	700	490	-	392	-		
181	" " " "		31	-	800	05	400	124	-	1	800	248	-	124	-		
182	åker, mylla på grus ngt sten		05	-	1200	08	960	48	-	1	1200	60	-	12	-		
185	betesmark, torvmullj. på grus ngt. sten		34	-	700	04	280	95	20	1	700	238	-	142	80		
186	" " " "		40	-	700	02	140	56	-	1	700	280	-	224	-		
187	" " " "		23	-	700	07	490	112	70	1	700	161	-	48	30		
188	" " " "		06	50	700	03	210	13	65	1	700	45	50	31	85		
189	" " " "		07	50	1000	02	200	15	-	1	1000	75	-	60	-		
	Summa:	10	23	-				2564	25			7818	50	5254	25	5254	25
	1/32 mtl. Bönhult n:r 1	16															
	Ag. Alfr. Olsson sök.																
190	betesmark, torvmullj. på grus ngt sten		22	-	1000	02	200	44	-	1	1000	220	-	176	-		
191	" " " "		30	-	700	04	280	84	-	1	700	210	-	126	-		
	Trpt.		52	-				128	-			430	-	302	-	13.817	85

Ägofigurens nr	Hemmanets nummer och namn, ägarens namn och ägofigurens beskrivning	Areal har	Areal ar	Areal kv.	Värde per har vid fullständ. torrläggn. Kr.	Före grävningen Höjdläsegrad	Före grävningen Värde pr hektar Kr.	Före grävningen Värdet utgör Kr.	Före grävningen Värdet utgör öre	Efter grävningen Torrläggningsgrad	Efter grävningen Värde pr hektar Kr.	Efter grävningen Värdet utgör Kr.	Efter grävningen Värdet utgör öre	Förbättringsvärde Kr.	Förbättringsvärde öre	Summa förbättringsvärde Kr.	Summa förbättringsvärde öre
	Trpt.		52	-				128	-			430	-	302	-	13.817	85
192	betesmark, torvmulla på grus ngt sten		35	-	700	0,8	560	196	-	1	700	245	-	49	-		
a 193	åker, mylla på grus		03	-	1200	0,9	1080	32	40	1	1200	36	-	3	60		
b	äng, " " "		04	-	700	0,7	490	19	60	1	700	28	-	8	40		
a 156	mosslott, torvmulla på torv		59	-	800	0,5	400	236	-	1	800	472	-	236	-		
	Summa:	1	53	-				612	-			1211	-	599	-	599	-
	3/64 mtl. Bönhult n:r 1	13															
	Ägare Nils Svensson																
194	åker, torvmylla på torv		62	-	1200	0,6	720	446	40	1	1200	744	-	297	60		
195	" " " "		09	50	1200	0,8	960	91	20	1	1200	114	-	22	80		
196	äng, torvmulla på grus o sten		05	-	800	0,8	640	32	-	1	800	40	-	8	-		
197	åker, torvmylla på torv		09	50	1200	0,8	960	91	20	1	1200	114	-	22	80		
198	äng, torvmylla på grus o sten		35	-	800	0,7	560	196	-	1	800	280	-	84	-		
200	" , torvmylla på torv		44	-	800	0,4	320	140	80	1	800	352	-	211	20		
201	" " " "		06	-	800	0,8	640	38	40	1	800	48	-	9	60		
202	" " " "		01	50	800	0,9	720	10	80	1	800	12	-	1	20		
203	" " " "		30	-	800	0,7	560	168	-	1	800	240	-	72	-		
204	" " " "		20	-	800	0,7	560	112	-	1	800	160	-	48	-		
206	" " " "		33	-	800	0,6	480	158	40	1	800	264	-	105	60		
207	" " " "		06	-	800	0,6	480	28	80	1	800	48	-	19	20		
209	" " " "		03	50	800	0,5	400	14	-	1	800	28	-	14	-		
213	" " " "		11	-	800	0,6	480	52	80	1	800	88	-	35	20		
	Trpt.	2	76	-				1580	80			2532	-	951	20	14416	85

VÄRDERINGSLÄNGD

Ägofigurernas nr	Hemmanets nummer och namn, ägarens namn och ägofigurens beskrivning	Areal har	Areal ar	Areal kv.	Värde per har vid fullständ. torrläggn. Kr.	Före grävningen Höjdlägesgrad	Före grävningen Värde pr hektar Kr.	Före grävningen Värdet utgör Kr.	Före grävningen Värdet utgör öre	Efter grävningen Torrläggningsgrad	Efter grävningen Värde pr hektar Kr.	Efter grävningen Värdet utgör Kr.	Efter grävningen Värdet utgör öre	Förbättringsvärde Kr.	Förbättringsvärde öre	Summa förbättringsvärde Kr.	Summa förbättringsvärde öre
	Trpt.	2	76	–				1580	80			2532	–	951	20	14.416	85
216	äng, torvmylla på grus o sten		25		800	0,5	400	100	–	1	800	200	–	100	–		
	Summa:	3	01	–				1680	80			2732	–	1051	20	1051	20
Mosslott till Bönhult n:r 1 13																	
och Frännarp n:r 1 13.																	
	Ag. Nils Svensson.																
210	äng, torvmylla på torv		04	50	800	0,5	400	18	–	1	800	36	–	18	–		
211	" " " "		04	50	800	0,5	400	18	–	1	800	36	–	18	–		
212	" " " "		10	50	800	0,5	400	42	–	1	800	84	–	42	–		
	Summa:		19	50				78	–			156	–	78	–	78	–
	Dikessträckan B-C.										Summa:					15546	05
	1/6 mtl. Bylycke n:r 1 2																
	Ag. Per E. Olsson, sök.																
79a 2	åker, torvmulljord på mellansand ngt. sten		30	–	1300	0,5	650	195	–	1	1300	390	–	195	–		
79b 2	äng, " " "		05	–	800	0,8	640	32	–	1	800	40	–	8	–		
80a	åker, torvmulljord på grus ngt sten		54	–	1000	0,5	500	270	–	1	1000	540	–	270	–		
80c	" " " "		12	–	1000	0,8	800	96	–	1	1000	120	–	24	–		
81a	" " " "		15	–	1000	0,7	700	105	–	1	1000	150	–	45	–		
81c	" " " "		07	–	800	0,8	640	44	80	1	800	56	–	11	20		
	Summa:	1	23	–				742	80			1296	–	553	20	553	20
5/16 mtl. Bönhult n:r 1 2																	
	Ag. Fru Ola Olssons sterbh. sök.																
	Trpt.															553	20

Ägofigurens nr	Hemmanets nummer och namn, ägarens namn och ägofigurens beskrivning	Areal har	ar	kv.	Värde per har vid fullständ. torrläggn. Kr.	Före grävningen: Höjdlägesgrad	Värde pr hektar Kr.	Värdet utgör Kr.	öre	Efter grävningen: Torrläggningsgrad	Värde pr hektar Kr.	Värdet utgör Kr.	öre	Förbättringsvärde Kr.	öre	Summa förbättringsvärde Kr	öre
	Trpt.															553	20
	Änkeman Ola Olsson.																
	Barnen: Per E. Olsson, Olof Olsson, Elin Olsson, Anna Olsson, Alma Olsson o. Nils Olsson																
115	åker, torvmullj. på mellansand, ngt sten		29	-	1300	06	780	226	20	1	1300	377	-	150	80		
116a	äng, torvmullj. på sand något sten		25	-	1000	06	600	150	-	1	1000	250	-	100	-		
	Summa:		54	-				376	20			627	-	250	80	250	80
	1/32 mtl. Bönhult n:r 1 17																
	Äg. Alfred Olsson, sök.																
143	betesmark, torvmullj. på grus ngt sten		03	-	800	07	560	16	80	1	800	24	-	7	20		
	Summa:		03	-				16	80			24	-	7	20	7	20
	1/64 mtl. Bönhult n:r 1 14																
	Äg. N. O. Södergvist.																
219b	betesmark, torvmullj. på grus o sten		39	-	1000	07	700	273	-	1	1000	390	-	117	-		
	Summa:		39	-				273	-			390	-	117	-	117	-
	Dikessträckan C-D.													Summa:		928	20
	1/6 mtl. Bylycke n:r 1 2																
	Äg. Per E. Olsson, sök.																
83	betesmark, torvmullj. på grus ngt sten		02	-	800	08	640	12	80	1	800	16	-	3	20		
84	åker, " " "		55	-	1200	05	600	330	-	1	1200	660	-	330	-		
	Trpt.		57	-				342	80			676	-	333	20		

VÄRDERINGSLÄNGD

Ägofigurernas n:r	Hemmanets nummer och namn, ägarens namn och ägofigurens beskrivning	Areal har	Areal ar	Areal kv.	Värde per har vid fullständ. torrläggn. Kr.	Före grävningen: Höjdläge-grad	Före grävningen: Värde pr hektar Kr.	Före grävningen: Värdet utgör Kr.	Före grävningen: Värdet utgör öre	Efter grävningen: Torrläggningsgrad	Efter grävningen: Värde pr hektar Kr.	Efter grävningen: Värdet utgör Kr.	Efter grävningen: Värdet utgör öre	Förbättringsvärde Kr.	Förbättringsvärde öre	Summa förbättringsvärde Kr.	Summa förbättringsvärde öre
	Trpt.		57	–				342	80			676	–	333	20		
85	åker, torvmullj. på grus ngt sten		40	–	1200	0,5	600	240	–	1	1200	480	–	240	–		
86	" " " "		30	–	1200	0,5	600	180	–	1	1200	360	–	180	–		
87	" " " "		35	–	1200	0,5	600	210	–	1	1200	420	–	210	–		
88	" " " "		35	–	1200	0,5	600	210	–	1	1200	420	–	210	–		
89	" " " "		25	–	1200	0,5	600	150	–	1	1200	300	–	150	–		
90	äng, " " "		56	–	800	0,7	560	313	60	1	800	448	–	134	40		
91a	" " " "		60	–	800	0,7	560	336	–	1	800	480	–	144	–		
91b	betesmark " "		03	50	800	0,8	640	22	40	1	800	28	–	5	60		
91c	mossgrav " "		06	–	300	0,5	150	9	–	1	300	18	–	9	–		
92	äng, " "		25	–	800	0,8	640	160	–	1	800	200	–	40	–		
	Summa:	3	72	50				2173	80			3830	–	1656	20	1656	20
	1/64 mtl. Bönhult n:r 1	14															
	Ägare N.O. Söderqkvist.																
220	betesm. torvmullj. på grus & sten		07	–	1000	0,7	700	49	–	1	1000	70	–	21	–		
221	" " " "		32	–	1000	0,6	600	192	–	1	1000	320	–	128	–		
	Summa:		39	–				241	–			390	–	149	–	149	–
	1/64 mtl. Herröd n:r 2	5															
	Ägare Nils Månsson, Sök.																
222a	äng, torvmullj. på torv		25	–	800	0,9	720	180	–	1	800	200	–	20	–		
222b	åker, " " "		01	–	1200	0,9	1080	10	80	1	1200	12	–	1	20		
226	äng, " " "		31	–	800	0,7	560	173	60	1	800	248	–	74	40		
	Trpt.		57	–				364	40			460	–	95	60	1805	20

Ägofigurens nr	Hemmanets nummer och namn, ägarens namn och ägofigurens beskrivning	Areal har	Areal ar	Areal kv.	Värde per har vid fullständ. torrläggn. Kr.	Före grävningen Höjdlägesgrad	Före grävningen Värde pr hektar Kr.	Före grävningen Värdet utgör Kr.	Före grävningen Värdet utgör öre	Efter grävningen Torrläggningsgrad	Efter grävningen Värde pr hektar Kr.	Efter grävningen Värdet utgör Kr.	Efter grävningen Värdet utgör öre	Förbättringsvärde Kr.	Förbättringsvärde öre	Summa förbättringsvärde Kr.	Summa förbättringsvärde öre
	Trpt.		57	-				364	40			460	-	95	60	1805	20
228	åker, torvmullj. på torv		14	-	1200	0,7	840	117	60	1	1200	168	-	50	40		
229	" " " " o grus		40	-	1200	0,6	720	288	-	1	1200	480	-	192	-		
230	åker, torvmullj. på torv		51	-	1200	0,3	360	183	60	0,9	1080	550	80	367	20		
233	åker, torvmullj. på torv o grus	1	17	-	1200	0,4	480	561	60	1	1200	1404	-	842	40		
234	äng, " " "		01	50	800	0,8	640	9	60	1	800	12	-	2	40		
237	åker, " " "		26	-	1200	0,5	600	156	-	1	1200	312	-	156	-		
238	" " " "		35	-	1200	0,7	840	294	-	1	1200	420	-	126	-		
239	" " " " o grus		18	-	1200	0,7	840	151	20	1	1200	216	-	64	80		
240	" " " "		20	-	1200	0,7	840	168	-	1	1200	240	-	72	-		
241	" " " "		18	-	1200	0,8	960	172	80	1	1200	216	-	43	20		
242	" " " "		16	-	1200	0,8	960	153	60	1	1200	192	-	38	40		
243	äng, " " " o°sten-		07	-	800	0,9	720	50	40	1	800	56	-	5	60		
	Summa:	4	20	50				2670	80			4726	80	2056	-	2056	-
	1/64 mtl. Herröd n:r 2 6																
	Ägare Per Jönsson, sök.																
244	åker, torvmylla på torv och grus		83	-	1200	0,4	480	398	40	1	1200	996	-	597	60		
246	" " " torv		35	-	1200	0,3	360	126	-	1	1200	420	-	294	-		
247	" " " "		84	-	1200	0,3	360	302	40	1	1200	1008	-	705	60		
248	" " " "		63	-	1200	0,3	360	226	80	1	1200	756	-	529	20		
249	" " " "		27	-	1200	0,5	600	162	-	1	1200	324	-	162	-		
250	" " " "		27	-	1200	0,5	600	162	-	1	1200	324	-	162	-		
	Trpt.	3	19	-				1377	60			3828	-	2450	40	3861	20

VÄRDERINGSLÄNGD

Ägofigurernas n:r	Hemmanets nummer och namn, ägarens namn och ägofigurens beskrivning	Areal har	Areal ar	Areal kv.	Värde per har vid fullständ. torrläggn. Kr.	Före grävningen Höjdläsegrad	Före grävningen Värde pr hektar Kr.	Före grävningen Värdet utgör Kr.	Före grävningen Värdet utgör öre	Efter grävningen Torrläggningsgrad	Efter grävningen Värde pr hektar Kr.	Efter grävningen Värdet utgör Kr.	Efter grävningen Värdet utgör öre	Förbättringsvärde Kr.	Förbättringsvärde öre	Summa förbättringsvärde Kr.	Summa förbättringsvärde öre
	Trpt.	3	19	-				1377	60			3828	-	2450	40	3861	20
251	äng, torvmylla på torv		03	-	800	0,7	560	16	80	1	800	24	-	7	20		
252	åker, " " "		24	-	1200	0,6	720	172	80	1	1200	288	-	115	20		
253	" " " "		30	-	1200	0,5	600	180	-	1	1200	360	-	180	-		
254	" " " "		29	-	1200	0,8	960	278	40	1	1200	348	-	69	60		
255	betesmark, torvmylla på grus och sten		07	-	800	0,9	720	50	40	1	800	56	-	5	60		
	Summa:	4	12	-				2076	-			4904	-	2828	-	2828	-
	1/64 mtl. Herröd n:r 2	10															
	Ägare Ola Hansson, sök.																
258	åker, torvmylla på torv o sten		14	-	1200	0,8	960	134	40	1	1200	168	-	33	60		
259	" " " "		15	50	1200	0,8	960	148	80	1	1200	186	-	37	20		
260	" " " "		16	-	1200	0,7	840	134	40	1	1200	192	-	57	60		
261	" " " "		27	-	1200	0,4	480	129	60	1	1200	324	-	194	40		
262	" " " "		35	-	1200	0,4	480	168	-	1	1200	420	-	252	-		
263	" " " "		26	-	1200	0,4	480	124	80	1	1200	312	-	187	20		
265	" " " torv		34	-	1200	0,4	480	163	20	1	1200	408	-	244	80		
266	" " " "		44	-	1200	0,4	480	211	20	1	1200	528	-	316	80		
267	" " " "		14	-	1200	0,5	600	84	-	1	1200	168	-	84	-		
268	" " " "		53	-	1200	0,3	360	190	80	1	1200	636	-	445	20		
269	" " " "		15	-	1200	0,6	720	108	-	1	1200	180	-	72	-		
270	" " " " o grus		07	-	1200	0,7	840	58	80	1	1200	84	-	25	20		
271	" " " "		05	50	1200	0,8	960	52	80	1	1200	66	-	13	20		
	Trpt.	3	06	-				1708	80			3672	-	1963	20	6689	20

Ägofigurens nr	Hemmanets nummer och namn, ägarens namn och ägofigurens beskrivning	Areal har	Areal ar	Areal kv.	Värde per har vid fullständ. torrläggn. Kr.	Före grävningen: Höjdläge-grad	Före grävningen: Värde pr hektar Kr.	Före grävningen: Värdet utgör Kr.	Före grävningen: Värdet utgör öre	Efter grävningen: Torrläggningsgrad	Efter grävningen: Värde pr hektar Kr.	Efter grävningen: Värdet utgör Kr.	Efter grävningen: Värdet utgör öre	Förbättringsvärde Kr.	Förbättringsvärde öre	Summa förbättringsvärde Kr	Summa förbättringsvärde öre
	Trpt.	3	06	–				1708	80			3672	–	1963	20	6689	20
272	äng, torvmylla på torv och grus		08	–	800	0,5	400	32	–	1	800	64	–	32	–		
273	" " " "		27	–	800	0,5	400	108	–	1	800	216	–	108	–		
274	" " " "		31	–	400	0,2	80	24	80	0,9	360	111	60	86	80		
275	" " " "		51	–	800	0,7	560	285	60	1	800	408	–	122	40		
	Summa:	4	23	–				2159	20			4471	60	2312	40	2312	40
	1/64 mtl. Herröd n:r 2 11																
	Ägare Ola Hansson, sök.																
276	äng, torvmylla på torv		15	50	800	0,6	480	74	40	1	800	124	–	49	60		
277	" " " "		31	–	800	0,5	400	124	–	1	800	248	–	124	–		
279	" " " "		08	50	600	0,8	480	40	80	1	600	51	–	10	20		
281	" " " "		03	–	600	0,8	480	14	40	1	600	18	–	3	60		
282	" " " "		08	–	600	0,9	540	43	20	1	600	48	–	4	80		
284	äng, torvmullj. på torv		14	–	800	0,8	640	89	60	1	800	112	–	22	40		
285	åker, " " "		11	–	1200	0,8	960	105	60	1	1200	132	–	26	40		
287	äng, " " "		04	–	800	0,6	480	19	20	1	800	32	–	12	80		
288	åker, " " "		20	–	1200	0,6	720	144	–	1	1200	240	–	96	–		
289	" " " "		52	–	1200	0,4	480	249	60	1	1200	624	–	374	40		
290	" " " "		23	–	1200	0,4	480	110	40	1	1200	276	–	165	60		
291	" " " "		19	–	1200	0,4	480	91	20	1	1200	228	–	136	80		
292	" " " "		17	–	1200	0,4	480	81	60	1	1200	204	–	122	40		
294	" " " "		53	–	1200	0,3	360	190	80	1	1200	636	–	445	20		
	Trpt.	2	79	–				1378	80			2973	–	1594	20	9001	60

VÄRDERINGSLÄNGD

Ägofigurernas n:r	Hemmanets nummer och namn, ägarens namn och ägofigurens beskrivning	Areal			Värde per har vid fullständ. torrläggn.	Före grävningen				Efter grävningen				Förbättringsvärde		Summa förbättringsvärde	
		har	ar	kv.	Kr.	Höjdläsegrad	Värde pr hektar Kr.	Värdet utgör Kr.	öre	Torrläggningsgrad	Värde pr hektar Kr.	Värdet utgör Kr.	öre	Kr.	öre	Kr.	öre
	Trpt.	2	79	-				1378	80			2973	-	1594	20	9001	60
295	åker, torvmullj. på torv och grus		37	-	1200	0,6	720	266	40	1	1200	444	-	177	60		
296	" " " "		40	-	1200	0,8	960	384	-	1	1200	480	-	96	-		
298 a	" " " grus		08	-	1200	0,9	1080	86	40	1	1200	96	-	9	60		
b	" " " "		00	50	1200	0,8	960	4	80	1	1200	6	-	1	20		
299	äng, " " torv		49	-	800	0,6	480	235	20	1	800	392	-	156	80		
300	torvgrav		11	-	400	0,0	-	-	-	0,4	160	17	60	17	60		
301	äng, torvmullj. på torv		05	-	800	0,9	720	36	-	1	800	40	-	4	-		
302 a	torvgrav		05	50	400	0,0	-	-	-	0,3	120	6	60	6	60		
b	äng, torvmullj. på torv		05	-	800	0,5	400	20	-	1	800	40	-	20	-		
303	" " " "		29	-	800	0,5	400	116	-	1	800	232	-	116	-		
304	" " " "		15	-	800	0,3	240	36	-	1	800	120	-	84	-		
305 a	" " " "		03	50	800	0,8	640	22	40	1	800	28	-	5	60		
b	" " " "		05	-	800	0,5	400	20	-	1	800	40	-	20	-		
306	" " " "		26	-	800	0,5	400	104	-	1	800	208	-	104	-		
307	" " " " o grus		25	-	800	0,8	640	160	-	1	800	200	-	40	-		
308	åker, " " "		24	-	1200	0,8	960	230	40	1	1200	288	-	57	60		
309	äng, " " "		02	50	800	0,9	720	18	-	1	800	20	-	2	-		
310	" " " "		02	50	800	0,9	720	18	-	1	800	20	-	2	-		
311	åker, " " "		03	-	1200	0,9	1080	32	40	1	1200	36	-	3	60		
	Summa:	5	75	50				3168	80			5687	20	2518	40	2518	40
	1/48 mtl. Herröd n:r 2	8															
	Trpt.															11520	-

Ägofigurens nr	Hemmanets nummer och namn, ägarens namn och ägofigurens beskrivning	Areal har	ar	kv.	Värde per har vid fullständ. torrläggn. Kr.	Före grävningen Höjdläggegrad	Värde pr hektar Kr.	Värdet utgör Kr.	öre	Efter grävningen Torrläggningsgrad	Värde pr hektar Kr.	Värdet utgör Kr.	öre	Förbättringsvärde Kr.	öre	Summa förbättringsvärde Kr	öre
	Trpt.															11520	–
	Äg. Elof Söderkvist, sök.																
314	åker, torvmylla på torv		08	–	1200	0,7	840	67	20	1	1200	96	–	28	80		
315	äng, " " "		22	–	800	0,6	480	105	60	1	800	176	–	70	40		
316	torvgrav		11	–	400	0,3	120	13	20	0,9	360	39	60	26	40		
a 317	äng, torvmylla på torv		19	–	800	0,8	640	121	60	1	800	152	–	30	40		
b 317	torvgrav		01	–	400	0,3	120	1	20	0,9	360	3	60	2	40		
319	äng, torvmylla på torv		06	–	800	0,9	720	43	20	1	800	48	–	4	80		
320	åker, " " o grus		79	–	1200	0,5	600	474	–	1	1200	948	–	474	–		
321	" " " "		12	–	1200	0,7	840	100	80	1	1200	144	–	43	20		
322	äng, torvmylla på torv		21	–	800	0,6	480	100	80	1	800	168	–	67	20		
324	äng, torvmyllj. på torv		31	–	800	0,6	480	148	80	1	800	248	–	99	20		
327	åker, " " " o grus		29	–	1200	0,4	480	139	20	1	1200	348	–	208	80		
a 329	" " " "		34	–	1300	0,7	910	309	40	1	1300	442	–	132	60		
330	" " " "		32	–	1300	0,6	780	249	60	1	1300	416	–	166	40		
331	" " " "		59	–	1300	0,6	780	460	20	1	1300	767	–	306	80		
332	" " " "		70	–	1300	0,6	780	546	–	1	1300	910	–	364	–		
334	" " " "		77	–	1300	0,6	780	600	60	1	1300	1001	–	400	40		
336	" " " "		20	–	1300	0,6	780	156	–	1	1300	260	–	104	–		
	Summa:	5	31	–				3637	40			6167	20	2529	80	2529	80
	Mosslott till 1/8 mtl.																
	Herröd n:r 3 7																
	Trpt.															14.049	80

VÄRDERINGSLÄNGD

Ägofigurernas nr	Hemmanets nummer och namn, ägarens namn och ägofigurens beskrivning	Areal			Värde per har vid fullständ. torrläggn.	Före grävningen				Efter grävningen				Förbättringsvärde		Summa förbättringsvärde	
		har	ar	kv.	Kr.	Höjdläge grad	Värde pr hektar Kr.	Värdet utgör Kr.	öre	Torrläggningsgrad	Värde pr hektar Kr.	Värdet utgör Kr.	öre	Kr.	öre	Kr.	öre
	Trpt.															14.049	80
	Ag.Olof A.Olsson																
393	mossgrav		23	–	300	0,5	150	34	50	1	300	69	–	34	50		
	Summa:		23	–				34	50			69	–	34	50	34	50
	Dikessträck.D-L-N & L-M.												Summa:			14084	30
	1/48 mtl.Herröd n:r 2	8															
	Ag.Elof Söderkvist, sök.																
335	åker, torvmullj.på torv och grus		60	–	1300	0,7	910	546	–	1	1300	780	–	234	–		
337	åker, mylla på grus o ngt sten		07	–	1300	0,7	910	63	70	1	1300	91	–	27	30		
338	" " " " "		23	–	1300	0,6	780	179	40	1	1300	299	–	119	60		
	Summa:		90	–				789	10			1170	–	380	90	380	90
	1/48 mtl.Herröd n:r 3	11															
	Ag.Karl Frantz.																
355	åker, torvmullj.på grus		16	–	1300	0,7	910	145	60	1	1300	208	–	62	40		
356	" " " "		06	–	1300	0,9	1170	70	20	1	1300	78	–	7	80		
	Summa:		22	–				215	80			286	–	70	20	70	20
	1/48 mtl.Herröd n:r 3	10															
	Ag.Olof A. Olsson																
368	åker, torvmullj.på grus		20	–	1300	0,7	910	182	–	1	1300	260	–	78	–		
369	äng, torvmullj.på torv o grus		14	–	800	0,7	560	78	40	1	800	112	–	33	60		
370	" " " "		07	50	800	0,7	560	42	–	1	800	60	–	18	–		
371	" " " "		11	50	800	0,9	720	82	80	1	800	92	–	9	20		
	Trpt.		53	–				385	20			524	–	138	80	451	10

Ägofigurens nr	Hemmanets nummer och namn, ägarens namn och ägofigurens beskrivning	Areal har	ar	kv.	Värde per har vid fullständ. torrläggn. Kr.	Före grävningen Höjdläge-grad	Värde pr hektar Kr.	Värdet utgör Kr.	öre	Efter grävningen Torrläggningsgrad	Värde pr hektar Kr.	Värdet utgör Kr.	öre	Förbättringsvärde Kr.	öre	Summa förbättringsvärde Kr	öre
	Trpt.		53	–				385	20			524	–	138	80	451	10
372	äng, torvmullj. på torv och grus		08	–	400	0,4	160	12	80	0,8	320	25	60	12	80		
	Summa:		61	–				398	–			549	60	151	60	151	60
	1/48 mtl. Herröd n:r 3	9															
	Anders Olsson.																
394	äng, torvmullj. på torv		32	–	800	0,9	720	230	40	1	800	256	–	25	60		
395	" " " " o grus		58	–	400	0,4	160	92	80	0,8	320	185	60	92	80		
396	" " " "		19	–	600	0,7	420	79	80	1	600	114	–	34	20		
397	" " " "		03	–	800	0,9	720	21	60	1	800	24	–	2	40		
398	åker, " " "		24	–	1300	0,9	1170	280	80	1	1300	312	–	31	20		
399	" " " "		21	–	1300	0,9	1170	245	70	1	1300	273	–	27	30		
400	äng, " " "		23	–	800	0,9	720	165	60	1	800	184	–	18	40		
401	åker, " " "		24	–	1300	0,8	1040	249	60	1	1300	312	–	62	40		
402	" " " grus		29	–	1300	0,7	910	263	90	1	1300	377	–	113	10		
406	" " " "		16	–	1300	0,8	1040	166	40	1	1300	208	–	41	60		
407	" " " "		45	–	1300	0,8	1040	468	–	1	1300	585	–	117	–		
a 409	åker, mylla på grus o ngt sten		65	–	1300	0,7	910	591	50	1	1300	845	–	253	50		
b 409	" " " "		03	–	1300	0,9	1170	35	10	1	1300	39	–	3	90		
	Summa:	3	62	–				2891	20			3714	60	823	40	823	40
	Dikesstyäckan D – F.											Summa:				1.426	10
	1/48 mtl. Herröd n:r 3	11															
	Ag. Karl Frantz.																

VÄRDERINGSLÄNGD

Ägofigurernas nr	Hemmanets nummer och namn, ägarens namn och ägofigurens beskrivning	Areal			Värde per har vid fullständ. torrläggn.	Före grävningen				Efter grävningen				Förbättringsvärde		Summa förbättringsvärde	
		har	ar	kv.	Kr.	Höjdläsegrad	Värde pr hektar Kr.	Värdet utgör Kr.	öre	Torrläggningsgrad	Värde pr hektar Kr.	Värdet utgör Kr.	öre	Kr.	öre	Kr.	öre
339	åker, mylla på grus och sten		14	–	1300	0,9	1170	163	80	1	1300	182	–	18	20		
340	betesmark, mylla på grus och sten		09	–	800	0,8	640	57	60	1	800	72	–	14	40		
341	åker, " " "		06	–	1300	0,8	1040	62	40	1	1300	78	–	15	60		
a 343	betesmark, " "		25	–	800	0,8	640	160	–	1	800	200	–	40	–		
344	åker, " "		03	–	1300	0,9	1170	35	10	1	1300	39	–	3	90		
a 345	" " " "		10	–	1300	0,9	1170	117	–	1	1300	130	–	13	–		
347	åker, torvmullj. på grus		35	–	1300	0,7	910	318	50	1	1300	455	–	136	50		
348	" " " "		27	–	1300	0,8	1040	280	80	1	1300	351	–	70	20		
349	" " " "		48	–	1300	0,7	910	436	80	1	1300	624	–	187	20		
350	" " " "		08	–	1300	0,8	1040	83	20	1	1300	104	–	20	80		
351	" " " "		81	–	1300	0,7	910	737	10	1	1300	1053	–	315	90		
352	" " " "		10	–	1300	0,8	1040	104	–	1	1300	130	–	26	–		
	Summa:	2	76	–				2556	30			3418	–	861	70	861	70
	1/48 mtl. Herröd 3 10																
	Ag. Olof A. Olsson																
358	åker, torvmullj. på grus		45	–	1300	0,8	1040	468	–	1	1300	585	–	117	–		
359	" " " "	1	18	–	1300	0,8	1040	1227	20	1	1300	1534	–	306	80		
361	" " " "		46	–	1300	0,6	780	358	80	1	1300	598	–	239	20		
a 362	äng, " " "		19	–	900	0,8	720	136	80	1	900	171	–	34	20		
b 362	" " " "		02	–	800	0,9	720	14	40	1	800	16	–	1	60		
363	åker, " " "		18	–	1300	0,7	910	163	80	1	1300	234	–	70	20		
364	" " " "		39	–	1300	0,7	910	354	90	1	1300	507	–	152	10		
	Tr:pt.	2	87	–				2723	90			3645	–	921	10	861	70

Ägofigurens nr	Hemmanets nummer och namn, ägarens namn och ägofigurens beskrivning	Areal har	Areal ar	Areal kv.	Värde per har vid fullständ. torrläggn. Kr.	Före grävningen Höjdlägesgrad	Före grävningen Värde pr hektar Kr.	Före grävningen Värdet utgör Kr.	Före grävningen Värdet utgör öre	Efter grävningen Torrläggningsgrad	Efter grävningen Värde pr hektar Kr.	Efter grävningen Värdet utgör Kr.	Efter grävningen Värdet utgör öre	Förbättringsvärde Kr.	Förbättringsvärde öre	Summa förbättringsvärde Kr.	Summa förbättringsvärde öre
	Trpt.	2	87	-				2723	90			3645	-	921	10	861	70
365	åker, torvmullj. på grus		37	-	1300	0.8	1040	384	80	1	1300	481	-	96	20		
367	" " " "		02	50	1300	09	1170	29	25	1	1300	32	50	3	25		
	Summa:	3	26	50				3137	95			4158	50	1020	55	1020	55
	1/8 mtl. Herröd n:r 37																
	Ag. Olof A. Olsson																
373	åker, torvmullj. på grus		39	-	1300	0.8	1040	405	60	1	1300	507	-	101	40		
374	" " " "		75	-	1300	0.8	1040	780	-	1	1300	975	-	195	-		
375	äng, " " "	0	04	-	800	0.8	640	25	60	1	800	32	-	6	40		
	Summa:	1	18	-				1211	20			1514	-	302	80	302	80
												Summa:				2.185	05

Dikessträckan A-B		11.228 80
" "	B-G-E-I, H-K & G-E	15.546 05
" "	B-C	928 20
" "	C-D	14.084 30
" "	D-L-N & L-M	1.426 10
" "	D-F	2.185 05
	Summa:	45.398 50

Herröd

VÄRDERINGSLÄNGD

Ägofigurernas n:r	Hemmanets nummer och namn, ägarens namn och ägofigurens beskrivning	Areal			Värde per har vid fullständ. torrläggn.	Före grävningen				Efter grävningen				Förbättringsvärde		Summa förbättringsvärde	
		har	ar	kv.	Kr.	Höjdläge grad	Värde pr hektar Kr.	Värdet utgör Kr.	öre	Torrläggningsgrad	Värde pr hektar Kr.	Värdet utgör Kr.	öre	Kr.	öre	Kr.	öre
	den 30 oktober 1929.																
	på tjänstens vägnar:																
	Ernst Berggren.																
	Biträdande gode män:																
	Ola Ohlsson.					Anders Olsson.											

Ägofigurernas nr	Hemmanets nummer och namn, ägarens namn och ägofigurens beskrivning	Areal			Värde per har vid fullständ. torrläggn.	Före grävningen				Efter grävningen				Förbättringsvärde		Summa förbättringsvärde	
		har	ar	kv.	Kr.	Höjdläge-grad	Värde pr hekter Kr.	Värdet utgör Kr.	öre	Torrläggningsgrad	Värde pr hekter Kr.	Värdet utgör Kr.	öre	Kr.	öre	Kr.	öre

KOSTNADSFÖRSLAG

Läge	Längd m.	Arbete m. m.		antal	à Kronor	Kostnad Kr.	Kostnad öre	Summa Kostnad Kr.	Summa Kostnad öre
		Dikessträckan A - B							
69+47-67	247	mylla på grus och sten	Kbm	660	1.50	990	-		
67-62	500	do do do	Kbm	2150	1.75	3762	50		
62-55+57	643	mylla på mossj. på grus o ngt sten	Kbm	1700	1.-	1700	-		
59+22.5-+26		underbyggnad av ägovägsbro:							
		stensättning i cement	kvm	9	4.-	36	-	6488	50
		för jordersättningar				221	29		
		" ersättning för vallar				190	75	412	04
		" oförutsedda fall m.m.						649	46
	1390				Summa:			7.550	00
		Dikessträck. B-G-H-I, G-E & H-K.							
40-47	700	torvmulljord på grus ngt sten	kbm	2900	1.25	3625	-		
		ägovägstrumma av 60 cm. rör							
		för rivning och grävning 10:-							
41+35- +39		" 60 cm. (24") rör 7 lm. à 105:- 15:-							
		" rörens läggning 7 m. à 21:- 3:-							
		" betonggjutn. 2.5 kbm. à 50:- 20:-							
		" stensättn. 8 kvm. à 2:- 16:-							
		" vägens ordn. och fylln. 23:-				225	-		
B		" stensättn. i botten o slänter	kvm	20	3.-	60	-	3910	-
42+34-G+297	297	25 cm. (10") rör	lm	297	2.25	668	25		
		för grävning, rörens läggning							
		och igenfyllning	lm	297	1.25	371	25		
	997		Trpt			1039	50	3910	-

Läge	Längdm.	Arbete m. m.	antal	à Kronor	Kostnad Kr.	Kostnad öre	Summa Kostnad Kr.	Summa Kostnad öre
	997	Trpt.			1039	50	3910	-
6+86,6+185,		intagningsbrunnar av betong med						
		en inre diam.av 0.6 m.med botten						
		0.5m.under rörets underkant samt						
		försedda med lock av armerade						
		betongskivor med falsar och						
		något kupig översida	2	40.-	80	-		
G-297		intag av betong med snett stå-						
		ende galler enl. ritn. st.	1	75.-	75	-		
G		ommurning av rör enl. ritn.			25	-		
G+297-G+320	23	torvmulljord på torv kbm	70	0.75	52	50	1272	oo
44+84 - K	58	25 cm.(10") rör lm	58	2.25	130	50		
		för grävn.i mossjord på grus,rör-						
		ens läggn.och igenfylln. lm	58	1.50	87	-		
K		intag av betong enl. ritn.			75	-		
H		ommurn.av rör med stensättn.			25	-	317	50
							5.499	50
		för jordersättn. B-G-H-I			156	35		
		" ersättn.för vallar "			106	86		
		" jordersättn. G + 297 - I			5	52		
		" ersättn.för vallar " "			1	94	270	67
		" oförutsedda fall m.m.					549	83
	1078		Summa:				6.320	oo

KOSTNADSFÖRSLAG

Läge	Längd m.	Arbete m. m.		antal	à Kronor	Kostnad Kr.	Kostnad öre	Summa Kostnad Kr.	Summa Kostnad öre
		Dikessträckan B – C .							
55+57–53+50	207	torvmullj. på grus o sten	kbm	750	1.50	1125	–		
53+50–51+50	200	mylla på grus och sten	kbm	350	2.–	700	–		
53+10–52		stensättn. i cementbruk	kvm	300	4.–	1200	–		
		för reparation av gamla muran	lm	110	1.–	110	–		
51+97–52		underbyggnad av ägovägsbro:							
		stensättn. i cementbruk	kvm	8	4.–	32	–	3167	–
		för jordersättningar				36	07		
		" ersättning för vallar				36	–	72	07
		" oförutsedda fall m.m.						310	93
	407				Summa:			3550	oo
		Dikessträckan C – D .							
51+50–4+50	600	torvmullj. på torv, grus ngt sten	kbm	1500	0.80	1200	–		
4+50–6+50	200	" " " torvjord	kbm	550	0.70	385	–		
6+50–8+18	168	" " " " o grus, ngt sten	kbm	550	1.–	550	–		
0+39, 3+83		underbyggnad av ägovägsbroar							
och 7+15		stensättn. i cementbruk	st	3	50.–	150	–		
5+47–5+51		ägovägsbro av trä.							
		bärbalkar 5 st. 0.2x0.225	kbm	1.30					
		pålok 2 st. 0.2x0.2	kbm	0.30					
		pålar 10 st. 0.2x0.2	"	0.40					
		plank 0.075x4x5.80	"	1.70	3.70				
	968		Trpt.			2285	–		

Läge	Längd m.	Arbete m. m.		antal	à Kronor	Kostnad Kr.	Kostnad öre	Summa Kostnad Kr.	Summa Kostnad öre
	968	3.7 kbm. 75-	277.50			2285	-		
		för arbete, spik	22.50			300	-	2585	-
		" jordersättningar				243	45		
		" ersättning för vallar				131	45	374	90
		" oförutsedda fall m,m.						260	10
	968				Summa:			3.220	oo
		Dikessträckan D - F.							
8+18-11+50	332	mylla på grus o sten	kbm	1520	2.25	3420	-		
11+50-13+50	200	torvmullj. på grus ngt sten	kbm	500	1.25	625	-		
13+50-17+40	390	mylla på grus och sten	kbm	950	2.75	2612	50		
9+80 & 11+43		underbyggnad av ägovägsbroar:							
		stensättn. i cementbruk	st	2	50.-	100	-		
13 + 50		ombyggnad av ägovägsbro:							
		för rivn. och gräfvning	20:-						
		" grund 5 kbm à 8:-	40:-						
		" landfästen 14 lm à 15:-	210:-						
		" frontmurar 10 lm 15:-	150:-						
		" balkar o plank 1.1 kbm à 75:-	82:50						
		" stensättn. 20 kbm. à 2:-	40:-						
		" fyllning o arbete	32:50			575	-	7332	50
		" jordersättningar				166	88		
		" ersättn. för vallar				115	53	282	41
	922		Trpt.					7614	91

KOSTNADSFÖRSLAG

Läge	Längdm.	Arbete m. m.		antal	à Kronor	Kostnad Kr.	Kostnad öre	Summa Kostnad Kr.	Summa Kostnad öre
	922		Trpt.					7614	91
		för oförutsedda fall m.m.						735	09
	922				Summa:			8350	oo
		Dikessträck. D-L-M & L-N .							
D – L	337	30 cm.(12") rör	lm	337	2.75	926	75		
		för grävning i torvmullj. på grus,							
		rörens läggn. och igenfylln.	lm	337	1.50	505	50		
L – M	173	22.5 cm.(9") rör	lm	173	2.–	346	–		
		för grävn. do m.m.	lm	173	0.75	129	75		
N – L	88	20 cm.(8") rör	lm	88	1.75	154	–		
		för grävn. do m.m.	lm	88	1.75	154	–		
D+110, D+224, L, L+100, M, N.		intagningsbrunnar lika föregående		6	40.–	240	–		
D		ommurn. av rör med stensättn.				25	–	2.481	oo
		för oförutsedda fall m.m.						249	–
	598				Summa:			2.730	oo

Sammandrag.

Dikessträck. A – B	7550	–
" " B-G-H-I, G-E & H-K	6320	–
" " B – C	3550	–
" " C – D	3220	–
" " D – F	8350	–
" " D-L-M & L-N	2730	–
Summa:	31720	–

Läge	Längdm.	Arbete m. m.	antal	à Kronor	Kostnad Kr.	Kostnad öre	Summa Kostnad Kr.	Summa Kostnad öre
		Dikesstäck. C-1+50 (efter streckad bottenlinie)						
C - 1+50	300	torvmulljord på gräs kbm	400	1.-	400	-	400	-
		för jordersättningar			39	-		
		" ersättning för vallar			31	-	70	-
		" oförutsedda fall m.m.					30	-
				Summa:			500	-

Herröd den 30 oktober 1929.

på tjänstens vägnar:

Ernst Berggren.

GRÄVNINGSLISTA

Dikets beteckning	Avvägningspålens n:r	Längd mellan pålarna	Dikets sidoslänt	Dikets djup	Dikets botten-bredd	Dikets dagbredd	Anm.
Dikesstrackan A – B	69+47	–	1:1.5	1.90	0.5	6.20	
	69	47	"	1.70	"	5.60	F.P. = 12.40
	68+50	50	"	1.75	"	5.75	
	68	50	"	1.80	"	5.90	
	67+50	50	"	2.10	"	6.80	
	67	50	"	2.00	"	6.50	
	66+50	50	"	1.90	"	6.20	
	66	50	"	1.50	"	5.0	
	65+50	50	"	1.70	"	5.60	
	65	50	"	2.05	"	6.65	
	64+50	50	"	2.00	"	6.50	
	64+35	15	"	2.30	"	7.40	
	64	35	"	2.05	"	6.65	F.P. = 11.51
	63+50	50	"	1.95	"	6.35	
	63	50	"	1.95	"	6.35	
	62+90	10	"	1.90	"	6.20	
	62+79	11	"	1.85	"	6.05	
	62+50	29	"	1.70	"	5.60	
	62	50	"	1.55	"	5.15	
	61+50	50	"	1.80	"	5.90	
	61	50	"	1.60	"	5.30	
	60+50	50	"	1.60	"	5.30	
	Tr:pt.	897					

Dikets beteckning	Avvägningspålens n:r	Längd mellan pålarna	Dikets sidoslänt	Dikets djup	Dikets bottenbredd	Dikets dagbredd	Anm.
Trpt.		897					
	60	50	1:1.5	1.70	0.5	5.60	
	59+50	50	"	1.75	"	5.75	
	59	50	"	1.50	"	5.0	
	58+50	50	"	1.60	"	5.30	
	58	50	"	2.10	"	6.80	
	57+50	50	"	1.55	"	5.15	
	57	50	"	1.50	"	5.0	
	56+50	50	"	1.60	"	5.30	
	56	50	"	1.60	"	5.30	
	55+57=40	43	"	1.85	"	6.05	
	S:ma	1390					
Dikessträck ~~B-G-H-I,G-E & H-K~~	55+57=40	-	1:1.25	1.90	0.3	5.05	
	40+50	50	"	1.90	"	5.05	
	+84	34	"	2.10	"	5.55	
	41	16	"	1.80	"	4.80	
	+38	38	"	2.20	"	5.80	
	+50	12	"	1.85	"	4.90	
	42	50	"	1.80	"	4.80	
	+34	34	"	1.90	"	4.55	
	+50	16	"	1.70	"	4.55	
	+84	34	"	1.70	"	4.55	
	Trpt.	284					

GRÄVNINGSLISTA

Dikets beteckning	Avvägningspålens n:r	Längd mellan pålarna	Dikets sidoslänt	Dikets djup	Dikets botten-bredd	Dikets dagbredd	Anm.
Trpt.		284					
	43	16	1:1.25	1.65	0.3	4.40	
	+50	50	"	1.70	"	4.55	
	44	50	"	1.70	"	4.55	
	+50	50	"	1.70	"	4.55	
	+84	34	"	1.80	"	4.80	
	45	16	"	1.70	"	4.55	
	+50	50	"	1.70	"	4.55	
	46	50	"	1.70	"	4.55	
	+50	50	"	1.35	"	3.70	
	47	50	"	1.10	"	3.05	
	42+34 =G	–		1.60			
	G+67	67		1.50			
	+86	19		1.45			
	+185	99		1.40			
	+207	22		1.40			
	+247	40		1.60			
	+275	28		1.50			
	+297	22		1.60			
			1:1.25	"	0.3	4.30	
	+320	23	"	1.65	"	4.40	
	44+84 =H	–		1.60			
	H+32	32		1.30	25 cm.(10") rör		
	Trpt.	1052					

25 cm. (10") rör

Dikets beteckning	Avvägningspålens N:r	Längd mellan pålarna	Dikets sidoslänt	Dikets djup	Dikets botten-bredd	Dikets dagbredd	Anm.
Trpt.		1052					
	H+58= =K	26		1.35	25cm.(10") rör ↓		
	S:ma	1078					
Dikessträckan B – C.	55+57 =40	–	1:1.5	1.85	0.5	6.05	
	55+50	7	"	1.80	"	5.90	
	55	50	"	1.95	"	6.35	F.P. = 10.89
	54+50	50	"	1.60	"	5.30	
	54	50	"	2.00	"	6.50	
	53+50	50	"	1.70	"	5.60	
	53	50		2.10			
	52+50	50		3.05			
	52	50	1:1.5	2.25	0.5	7.25	
	51+50	50	"	1.55	"	5.15	
	S:ma	407					
Dikessträckan C – D.	51+50	–	1:1.5	1.55	0.5	5.15	
	51	50	"	1.50	"	5.0	
	50+50	50	"	1.65	"	5.45	
	0=50	50	"	2.05	"	6.65	F.P. = 10.73
	+50	50	"	1.65	"	5.45	
	1	50	"	1.50	"	5.0	
	+50	50	"	1.60	"	5.30	
	2	50	"	1.55	"	5.15	
	Trpt.	350					

GRÄVNINGSLISTA

Dikets beteckning	Avvägningspålens n:r	Längd mellan pålarna	Dikets sidoslänt	Dikets djup	Dikets botten-bredd	Dikets dagbredd	Anm.
Trpt.		350					
	2+50	50	1:1.5	1.50	0.5	5.0	
	3	50	"	1.50	"	5.0	F.P. = 11.12
	+50	50	"	1.65	"	5.45	
	4	50	"	1.70	"	5.60	
	+50	50	"	1.70	"	5.60	
	5	50	"	1.70	"	5.60	
	+50	50	"	1.80	"	5.90	
	6	50	"	1.50	"	5.0	
	+50	50	"	1.60	"	5.30	
	7	50	"	1.85	"	6.05	
	+50	50	"	1.70	"	5.60	
	8	50	"	1.60	"	5.30	
	+18	18	"	1.65	"	5.45	
	S:ma	968					
Dikesstrackan D - F	8+18	-	1:1.5	1.65	0.5	5.45	
	+50	32	"	1.60	"	5.30	F.P. = 9.36
	9	50	"	2.30	"	7.40	
	+50	50	"	2.50	"	8.0	
	10	50	"	2.70	"	8.60	
	+50	50	"	2.00	"	6.50	
	11	50	"	2.15	"	6.95	
	Trpt	282					

Dikets beteckning	Avvägningspålens n:r	Längd mellan pålarna	Dikets sidoslänt	Dikets djup	Dikets botten-bredd	Dikets dagbredd	Anm.
Trpt.		282					
	11+50	50	1:1.5	1.85	0.5	6.05	
	12	50	"	1.85	"	6.05	
	+50	50	"	1.90	"	6.20	F.P. = 8.93
	13	50	"	1.85	"	6.05	
	+50	50	"	2.25	"	7.25	
	14	50	"	2.60	"	8.30	
	+50	50	"	3.-	"	9.50	
	15	50	"	2.70	"	8.60	
	+50	50	"	1.60	"	5.30	
	16	50	"	1.60	"	5.30	
	+10	10	"	1.50	"	5.0	
	+50	40	"	1.20	"	4.10	
	+75	25	"	1.10	"	3.80	
	17	25	"	1.20	"	4.10	
	+25	25	"	1.10	"	3.80	
	+40	15	"	1.00	"	3.50	F.P. = 8.68
	S:ma	922					
Dikessträck, D-L-M & L-N	D=0	-		1.50			
	+45	45		1.70			
	+92	47		1.35			
	+110	18		1.60			
Trpt.		110					

30 cm (12") rör

GRÄVNINGSLISTA

Dikets beteckning	Avvägningspå-jens n:r	Längd mellan pålarna	Dikets sidoslänt	Dikets djup	Dikets botten-bredd	Dikets dagbredd	Anm.
Trpt.		110					
	0+136	26		1.65			
	+182	46		1.75			
	+224	42		2.00			
	+274	50		1.60	30 cm. (12") rör		
	+337 =L	63		1.60			
	L+32	32		1.40			
	+100	68		1.45			
	+132	32		1.50	22,5 cm. (9") rör		
	+173 =M	41		1.45			
	L=0	-		1.60			
	+21	21		1.75			
	+61	40		1.55	20 cm. (8") rör		
	+88 =N	27		1.50			
	S:ma	598					
Dikessträckan C-1+50 (efter strecked bottenlinie)							
	C=51 +50	-	1:1.5	1.55	0.5	5.15	
	51	50	"	1.40	"	4.70	
	50+50	50	"	1.45	"	4.85	
	0=50	50	"	1.85	"	6.05	F.P. = 10.73
	+50	50	"	1.30	"	4.40	
	1	50	"	1.20	"	4.10	
	Trpt.	250					

Dikets beteckning	Avvägningspålens n:r	Längd mellan pålarna	Dikets sidoslänt	djup	botten-bredd	dagbredd	Anm.
Trpt.		250					
	1+50	50	1:1.5	1.30	0.5	4.40	
S:ma		300					

Herröd den 30 oktober 1929.

på tjänstens vägnar:

Ernst Berggren.

Ersättningslängd.

Hemmanets mtl.	Hemmanets nr.	Hemmanets namn.	Ägarens namn.	Ersättning för jord: Ar	Ersättning för jord: à öre	Ersättning för jord: Ersättning kr.	Ersättning för jord: Ersättning ö.	Ersättning för jord: Summa ersättning kr.	Ersättning för jord: Summa ersättning ö.	Ersättn. för vallar: Ar	Ersättn. för vallar: à öre	Ersättn. för vallar: Ersättning kr.	Ersättn. för vallar: Ersättning ö	Ersättn. för vallar: Summa ersättning kr.	Ersättn. för vallar: Summa ersättning ö
1	2	3	4	5	6	7	8	9	10	11	12	13	14	15	16
			Dikessträckan A – B.												
1/8	1 3	Harphult	Per Svensson	1.80	12:-	21	60			9.1	1.80	16	38		
"	"	do	do do	0.10	7:-	0	70			0.45	1.05	0	47		
"	"	do	do do	3.2	8:-	25	60	47	90	14.40	1.20	17	28	34	13
1/8	1 2	do	Olof Jönsson	0.30	10:-	3	–	3	–	1,22	1.50	1	83	1	83
av	1 6	Bönhult	Per Jonsson	1.12	12:-	13	45			5.-	1.80	9	–		
"	"	do	do do	0.23	8:-	1	84	15	29	3:-	1.20	3	60	12	60
av	1 6	do	Alfr. Andersson	0.67	12:-	8	05	8	05	4.50	1.80	8	10	8	10
5/16	1 2	do	Fru Ola Olssons sterbh.	2.22	10:-	22	20			12,75	1.50	19	13		
"	"	do	do do do do	0.96	13:-	12	50	34	70	7.50	1.95	14	63	33	76
55/384	1 7	Bylycke	Elof Nilsson	0.41	7:-	2	87			1,92	1.05	2	02		
"	"	do	do do	0.46	12:-	5	52			2.41	1.80	4	34		
"	"	do	do do	4.70	13:-	61	10	69	49	24,80	1.95	48	36	54	72
1/6	1 2	do	Per E. Olsson	2.30	13:-	29	90			23:-	1.95	44	85		
"	"	do	do do	1.08	12:-	12	96	42	86	0.42	1.80	0	76	45	61
						S:ma		221	29			S:ma		190	75
			Dikessträckan B-G-H-I.												
5/16	1 2	Bönhult	Fru Ola Olssons sterbh.	1.37	13:-	17	80			6:-	1.95	11	70		
			Trpt.			17	80					11	70		

1	2	3	4	5	6	7	8	9	10	11	12	13	14	15	16
			Trpt.			17	80					11	70		
5/16	1 2	Bönhult	Fru Ola Olssons sterbhus	0.92	13:-	11	95			4.15	1.95	8	10		
"	"	do	do do do	0.45	8:-	3	60			2.05	1.20	2	46		
"	"	do	do do do	12.30	10:-	123	-	156	35	5.64	1.50	84	60	106	86
						Summa:		156	35			Summa:		106	86
			Dikessträckan G+297-E.												
1/32	1 17	Bönhult	Alfr. Olsson	0.69	8:-	5	52	5	52	1.61	1.20	1	94	1	94
						Summa:		5	52			Summa:		1	94
			Dikessträckan B - C.												
1/6	1 2	Bylycke	Per E. Olsson	0.54	13:-	7	02			3.56	1.95	6	95		
"	"	do	do do	1.06	10:-	10	60			6.24 1.68	1.50 1.50	9 2	36 52		
"	"	do	do do	0.25	8:-	2	-	19	62	0.33	1.20	0	40	19	23
5/16	1 2	Bönhult	Fru Ola Olssons sterbhus	0.23	13:-	2	99			1.85	1.95	3	61		
"	"	do	do do do	0.25	10:-	2	50	5	49	2.-	1.50	3	-	6	61
1/32	1 17	do	Alfr. Olsson	0.07	8:-	0	56	0	56	0.56	1.20	0	67	0	67
1/64	1 14	do	N. O. Söderkvist	1.04	10:-	10	40	10	40	6.85 0.47	1.50 1.50	8 0	78 71	9	49
						Summa:		36	07			Summa:		36	-
			Dikessträckan C - D.												
1/6	1 2	Bylycke	Per E. Olsson	-	-	-	-	-	-	0.43	1.20	0	52		
"	"	do	do do	1.18	12:-	14	15	14	15	7.85	1.80	14	12	14	64
1/64	1 14	Bönhult	N.O. Söderkvist	1.25	10:-	12	50	12	50	7.90 0.43	1.50 1.50	11 0	85 65	12	50
1/64	2 5	Herröd	Nils Månsson	4.-	12:-	48	-	48	-	14.-	1.80	25	20	25	20
1/64	2 6	do	Per Jönsson	3.80	12:-	45	60	45	60	13.30	1.80	23	94	23	94
			Trpt.					120	25					76	28

1	2	3	4	5	6	7	8	9	10	11	12	13	14	15	16
			Trpt.					120	25					76	28
1/64	2 10	Herröd	Ola Hansson	3.14	12:-	37	70			11:-	1.80	19	80		
1/64	2 11	do	do do	2.54	12:-	30	50	68	20	8.90	1.80	16	02	35	82
1/48	2 8	do	Elof Söderkvist	2.20	12:-	26	40			5.15	1.80	9	30		
"	"	do	do do	2.20	13:-	28	60	55	-	5.15	1.95	10	05	19	35
				Summa:				243	45		Summa:			131	45
			Dikessträckan D - F.												
1/48	2 8	Herröd	Elof Söderkvist	0.96	13:-	12	48	12	48	2.59	1.95	5	05	5	05
1/48	3 11	do	Karl Frantz	5.05	13:-	65	65			15.50	1.95	30	23		
"	"	do	do do	0.90	13:-	11	70			4.95	1.95	9	65		
"	"	do	do do	0.05	13:-	0	65			0.27	1.95	0	53		
"	"	do	do do	1.-	8:-	8	-	86	-	5.-	1.20	6	00	46	41
1/48	3 10	do	Olof A. Olsson	1.95	13:-	25	35			6.85	1.95	13	36		
"	"	do	do do	0.62	13:-	8	05			5.30	1.95	10	34		
"	"	do	do do	0.07	9:-	0	63			5.70	1.35	7	70		
1/8	3 7	do	do do	1.10	13:-	14	30			2.40	1.95	4	68		
"	"	do	do do	0.97	9:-	8	73			8.30	1.35	11	20		
"	"	do	do do	1.16	9:-	10	44	67	50	11.60	1.35	15	66	62	94
Lertaget vid ån till samfällt bruk för Herröds by			Ålderman Nils Olsson, Herröd, Hörby.	0.10	9:-	0	90	0	90	0.84	1.35	1	13	1	13
					Summa:			166	88			Summa:		115	53
			Dikessträckan C-1+50												
1/6	1 2	Bylycke	Per E. Olsson	1.05	12:-	12	60	12	60	5.57	1.80	10	02	10	02
1/64	1 14	Bönhult	N. O. Söderkvist	1.05	8:-	8	40	8	40	5.55	1.20	6	66	6	66
1/64	2 5	Herröd	Nils Månsson	1.50	12:-	18	-	18	-	7.96	1.80	14	32	14	32
					Summa:			39	-			Summa:		31	-

Herröd den 30 Oktober 1929.

på tjänstens vägnar:

Ernst Berggren.

Biträdande gode män:

Anders Olsson. Ola Ohlsson.

Kostnadsfördelningslängd.

Hemmanets Registernummer	Hemmanets Mantal	Hemmanets namn.	Ägarens namn.	Antecknin. ang. sökande	Ägofigurnummer	Förbättringsvärde kr.	Förbättringsvärde ö.	Relativ kostnad kr.	Beräknad dikningskostnad kr.	Beräknad dikningskostnad ö.	Deltagningsprocent %	Deltagningsprocent för avdeln. I-III %	Förrättningskostnad kr.	Förrättningskostnad ö.
1	2	3	4	5	6	7	8	9	10	11	12	13	14	15
			Avdeln. I Dikessträck. B-~~G-H~~-I, G-E & H-K+B-C+500 kr.											
1 2	5/16	Bönhult	Ag. Fru Ola Olssons sterbhus: Änkem. Ola Olsson, Barn: Per E.O., Olof O., Elin O., Anna O., Alma O. & Nils Olsson.	sök.	112, 115b, 116b, 118, 119, 121a, 122-130, 132-135, 137-139	6930	–	0.62947	4362	22	13.75	15.05	219	61
1 17	1/32	Bönhult	Ag. Alfr. Olsson	sök.	144-149, 151-154, 157	1633	60	"	1028	30	3.24	3.55	51	75
1 19	1/64	do	do do	sök.	158, 160, 161, 163-174, 176-179, 181, 182, 185-189	5254	25	"	3307	39	10.43	11.41	166	59
1 16	1/32	do	do do	sök.	190-193b, 156a	599	–	"	377	05	1.19	1.30	19	01
1 13	3/64	do	Ag. Nils Svensson	–	194, 198, 200-204, 206, 207, 209, 213, 216	1051	20	"	661	69	2.09	2.28	33	38
Mosslott 1 13 1 13		till Bönhult & Frännarp	do do	–	210-212	78	–	"	49	09	0.15	0.17	2	40
1 2	1/6	Bylycke	Per E. Olsson	sök.	79a², 79b², 80a, 80c, 81a, 81c	553	20	"	348	22	1.10	1.20	17	57
1 2	5/16	Bönhult	Fru Ola Olssons sterbh. Änkem. Ola Olsson, barn: Per E.O., Olof O., Elin O., Anna O., Alma O., & Nils Olsson.	sök.	115a, 116a	250	80	"	157	87	0.50	0.54	7	98
1 17	1/32	Bönhult	Alfr. Olsson	sök.	143	7	20	"	4	53	0.01	0.02	0	16
1 14	1/64	do	N.O. Söderkvist	–	219b	117	–	"	73	64	0.23	0.25	3	67
			Avdeln. II Dikessträck. A – B.			1647	25		1037	0–				
1 3	1/8	Harphult	Per Svensson	–	1-13a, 14-19	874	50	0.67238	587	99	1.85	2.03	29	55
1 2	1/8	do	Olof Jönsson	–	20	52	–	"	34	96	0.11	0.12	1	76
1 7	55/384	Bylycke	Elof Nilsson	sök.	22-27, 30-32, 34, 36-47, 50	3102	80	"	2086	26	6.58	7.20	105	09
			Trpt.			4029	30		2709	21	41.23	45.12	658	52

1	2	3	4	5	6	7	8	9	10	11	12	13	14	15
			Trpt.			4029	30		2709	21	41.23	45.12	658	52
1 2	1/6	Bylycke	Per E. Olsson	sök.	52-74, 79a', 79b'	5119	30	0.67238	3442	11	10.85	11.87	173	30
av 1 6		Bönhult	Per Jönsson	–	93–95	151	20	"	101	66	0.32	0.35	5	11
av 1 6		do	Alfr. Andersson	–	98, 99, 102, 103	458	–	"	307	95	0.97	1.06	15	49
1 2	5/16	do	Fru Ola Olssons sterbh. änkem. Ola Olsson, barn: Per E.O., Olof O., Elin O., Anna O., Alma O., & Nils Olsson.	sök.	104, 105, 108-111, 113, 114	1471	–	"	989	07	3.12	3.41	49	83
						11.228	80		7550	–				
			Avdeln. III Dikessträck. C–D–F–500:-kr.											
1 2	1/6	Bylycke	Per E. Olsson	sök.	83–92	1656	20	0.68042	1126	91	3.55	3.89	56	70
1 14	1/64	Bönhult	N. O. Söderkvist	–	220, 221	149	–	"	101	38	0.32	0.35	5	11
2 5	1/64	Herröd	Nils Månsson	sök.	222a, b, 226, 228-230, 233-234, 237-243	2056	–	"	1398	95	4.41	4.82	70	44
2 6	1/64	do	Per Jönsson	sök.	244, 246-256	2828	–	"	1924	23	6.07	6.64	96	95
2 10	1/64	do	Ola Hansson	sök.	258-263, 265-275	2312	40	"	1573	40	4.96	5.43	79	22
2 11	1/64	do	do do	sök.	276, 277, 279, 281, 282, 284, 285, 287-292, 294-296, 298-311	2518	40	"	1713	57	5.40	5.91	86	25
2 8	1/48	do	Elof Söderkvist	sök.	314-317b, 319-322, 324, 327, 329a, 330-332, 334, 336	2529	80	"	1721	33	5.43	5.94	86	73
mosslott till 3 7	1/8	Herröd	Olof A. Olsson	–	393	34	50	"	23	48	0.07	0.08	1	12
3 11	1/48	do	Karl Frantz	–	339-341, 343a, 344-345a, 347-352	861	70	"	586	32	1.85	2.02	29	55
3 10	1/48	do	Olof A. Olsson	–	358, 359, 361-365, 367	1020	55	"	694	40	2.19	2.40	34	98
3 7	1/8	do	do do	–	373–375	302	80	"	206	03	0.65	0.71	10	38
			Avdeln. IV Dikessträck. D–L–N & L–M.			16269	35		11070	–		100.-		
2 8	1/48	Herröd	Elof Söderkvist	sök.	335, 337, 338	380	90	0.91431	729	16	2.30		36	73
3 11	1/48	do	Karl Frantz	–	355–356	70	20	"	134	39	0.42		6	71
3 10	1/48	do	Olof A. Olsson	–	368–372	151	60	"	290	21	0.92		14	69
3 9	1/48	do	Anders Olsson	–	394-402, 406, 407, 409a, b	823	40	"	1576	24	4.97		79	38
						1426	10		2730	–	100.-		159	19

1	2	3	4	5	6	7	8	9	10	11	12	13	14	15
			Sammandrag.											
1^{2}	5/16	Bönhult	Fru Ola Olssons sterbh. änkem. Ola Olsson, barn: Per E. O., Olof O., Elin O., Anna O., Alma O., & Nils Olsson.	sök.									277	42
$1^{17}, 1^{19}, 1^{16}$		do	Alfr. Olsson	sök.									237	51
Mosslott till 1^{13} 1^{13} 1^{13}		do do Frännarp ö	Nils Svensson	–									35	78
1^{2}	1/6	Bylycke	Per E. Olsson	sök.									247	57
1^{14}	1/64	Bönhult	N. O. Söderkvist	–									8	78
1^{3}	1/8	Harphult	Per Svensson	–									29	55
1^{2}	1/8	do	Olof Jönsson	–									1	76
1^{7}	55/384	Bylycke	Elog Nilsson	sök.									105	09
av 1^{6}		Bönhult	Per Jonsson	–									5	11
av 1^{6}		do	Alfr. Andersson	–									15	49
2^{5}	1/64	Herröd	Nils Månsson	sök.									70	44
2^{6}	1/64	do	Per Jönsson	sök.									96	95
$2^{10}, 2^{11}$		do	Ola Hansson	sök.									165	47
2^{8}	1/48	do	Elof Söderkvist	sök.									123	46
mosslott till 3^{7} $3^{10}, 3^{7}$		do	Olof A. Olsson	–									61	17
3^{11}	1/48	do	Karl Frantz	–									36	26
3^{9}	1/48	do	Anders Olsson	–									79	38
													1597	19

Herröd den 30 oktober 1929.

på tjänstens vägnar:

Ernst Berggren.

Biträdande gode män:

Anders Olsson. Ola Ohlsson.

Kallelse.

Nedanskrivna sakägare varda härigenom kallade att själva eller genom lagligen befullmäktigade ombud tillstädeskomma vid det sammanträde, som av mig blivit utsatt att hållas i Herröds skola tisdagen den 20 instundande augusti kl. 10 f.m. angående av Komungens befallningshavande i länet förordnad syn för torrläggning av mark till N:r 1, 2 och 3 Herröd uti Hörby socken av Frosta härad och Malmöhus län.

Lund den 27 juli 1929.

Ernst Berggren.

Statens lantbruksingeniör.

Förestående kallelse är mig delgiven, som härmed erkännes:

Herröd n:r 3	Olof A. Olsson	Olof A. Olsson
do n:r 3	Karl Frantz	Karl Frantz
do n:r 3	Anders Olsson	Anders Olsson
do n:r 2	Elof Söderkvist	Elof Söderqvist
Bönhult n:r 1	N.O.Söderkvist	
Herröd n:r 2	Ola Hansson	Ola Hansson
do n:r 2	Nils Månsson	Nils Månsson
Bylycke n:r 1	Per E. Olsson	Per E.Olsson
Bönhult n:r 1	Alfr. Olsson	Alfred Olsson

Förestående kallelse är mig delgiven, som härmed erkännes:

Bönhult n:r 1	Alfr. Andersson	Alfred Andersson
Bylycke n:r 1	Elof Nilsson	Elof Nilsson
Bönhult n:r 1	Fru Ola Olssons sterbhus:	
	Ola Olsson	Ola Olsson
	Elin Olsson	Elin Olsson
	Olof Olsson	Olof Olsson
	Anna Olsson	Anna Olsson
	Alma Olsson	Alma Olsson
	Nils Olsson	Nils Olsson
		genom Ola Olsson förmynd.
Bönhult n:r 1	Per Honsson	Per Johnsson

Bevittnas:

Alfr. Andersson

Fjärdingsman.

Kallelse.

Nedanskrivna sakägare varda härigenom kallade att själva eller genom lagligen befullmäktigade ombud tillstädeskomma vid det sammanträde, som av mig blivit utsatt att hållas hos Lantbrukaren Per Jönsson, Herröd, Hörby, fredagen den 20 innevarande september kl. 10 f.m. angående av Konungens befallningshavande i länet förordnad syn för torrläggning av mark till n:r 1,2 & 3 Herröd uti Hörby socken av Frosta härad och Malmöhus län.

Lund den 9 september 1929

Ernst Berggren.

Statens lantbruksingeniör.

Förestående kallelse är mig delgiven, som härmed erkännes:

Harphult	n:r 1	Per Svensson	Per Svensson
do	n:r 1	Olof Jönsson	Olof Jönsson
Frännarp	n:r 1	Nils Svensson	Nils Svensson

Att ovanstående personer blivit delgivna denna kallelse intyga:

Bevittnas:

Alfr. Andersson.

Fjärdingsman.

Kallelse.

Nedanskrivna sakägare varder härigenom kallad att själv eller genom lagligen befullmäktigat ombud tillstädeskomma vid det sammanträde, som av mig blivit utsatt att hållas hos lantbrukaren Per Jönsson, Herröd, Hörby, onsdagen den 30 innevarande oktober kl. 10 f.m. angående av Konungens befallningshavande i länet förordnad syn för torrläggning av mark till N:r 1,2 & 3 Herröd uti Hörby socken av Frosta härad och Malmöhus län.

Lund den 8 oktober 1929

Ernst Berggren

Statens lantbruksingeniör.

Förestående kallelse är mig delgiven, som härmed erkännes:

Herröd Ålderman Nils Olsson Nils Olsson

Att förestående person blivit delgiven denna kallelse intyga:

Bevittnas:

Alfr. Andersson

Fjärdingsman.

Förestående kallelse (99) [illegible] Coll [illegible] E.H.

Sidor [illegible] ex officio

Ernst Berggren

Avskrift.

Att, såvitt framgår av härstädes fört vederbörligt diarium, besvär icke inom laga tid anförts mot en enligt uppgift den 30 oktober 1929 avslutad laga syneförrättning angående företag, avseende torrläggning av mark till Herröd m. fl. hemman uti Hörby och Svenskaps socknar, Malmöhus län; det varder härmed till bevis meddelat. Stockholm i Söderbygdens vattendomstols kansli den 31 januari 1930.

Ex officio
Sven Nordlund.

Gösen redov. gm. stpl.	0:75
Stämpel	1:–
Summa kronor	1:75

M 5 * 0239

DIARIE N:r 2823
K. LANTBRUKSSTYRELSEN
29 JAN. 1932

Betänkande

angående torrläggning av mark till

HERRÖD m.fl. hemman

uti Hörby och Svensköps socknar av

Frosta härad och Malmöhus län.

Avskrift.

Genom Kungl. Maj:ts nådiga brev

den 26 juni 1931 fastställd till

efterrättelse vid arbetets utförande.

Stockholm den 31 augusti 1931.

På Kungl. Lantbruksstyrelsens vägnar:

Albert Smith.

Översiktskarta.



Skala 1:100.000.

Avskrift.

Betänkande angående avd. I - III av vattenavledningsföretaget "Torrläggning av mark till Herröd m.fl. hemman av år 1929"; avgivet i och för sökande av lån från statens avdikningslånefond och statsbidrag utan återbetalningsskyldighet från statens avdikningsanslag.

Ifrågavarande företag avser nygrävning av floddiken eller naturliga vattendrag för torrläggning av mark till lagenligt djup i och för höjande av densammas alstringsförmåga tillhörande Herröd, Bönhult, Bylycke, och Harphult uti Hörby och Svensköps socknar av Frosta härad och Malmöhus län.

Avdikningsområdet är beläget omkring 4 km. sydväst om Svensköps kyrka med avfall åt väster.

För övrigt hänvisas till motstående översiktskarta, där den till avdikning föreslagna marken är utmärkt med gul färg, dikenas lägen med röda linjer och vattensamlingsområdet med en streckad, blå linje.

Efter därom gjord ansökan förordnades undertecknad den 17 november 1927 att företaga en lagaa syneförrättning för torrläggning av mark till ovanskrivna hemman. Förrättningen avslöts den 30 oktober 1929 och mot densamma har ej inom föreskriven tid anförts besvär enligt efter handlingarna tecknat bevis den 31 januari 1930.

I enlighet med §:16 i laga syneförrättningsprotokollet har styrelsen fått i uppdrag att ansöka om ett statsbidrag utan återbetalningsskyldighet från statens avdikningsanslag och enligt en förening ingången den 19 april 1930 hava 7 st. av delägarna även uppdragit åt styrelsen att ansöka om ett lån från statens avdikningslånefond till företagets utförande och utgör de senare 74.43% av hela företagets förbättringsvärde.

Enligt efterstående tabell ingår i företaget:

åker med en areal av ..... 49.65 hektar

annan mark ..... 42.285 "

eller tillsammans ..... 91.935 hektar.

Jordmånen utgöres av mylla på grus och sten delvis även torvjord.

För att till lämpligt djup kunna torrlägga den i avdelningarna I - III av detta företag ingående vattenskadade marken är nödigt att verkställa vattenavledningsföretaget i överensstämmelse med det vid laga syneförrättningen upprättade förslaget.

Kostnadsförslaget har vid laga syneförrättningen beräknats efter ett dagsverkspris av 6:- kronor.

I företaget ingå ej några allmänna vägar.

Då sökandena önska erhålla såväl lån från statens avdikningslånefond som statsbidrag utan återbetalningsskyldighet från statens avdikningsanslag hava efterstående tabeller uppgjorts i enlighet med

Kungl. Lantbruksstyrelsens virkulär den 19 juni 1926 och 11 juli 1927.

Enligt dessa utgör båtnadsvärdet för avdeln. I - III av vattenavledningsföretaget ..... 43.972:40 kr.

Kostnaden utgör enligt kostnadsförslaget .... 30.773:55 "

varför vinsten skulle bliva 13.198:85 kr.

Då den relativa kostnaden uppgår till respektive 0.67 kr. 0.71 kr. och 0.72 kronor skulle således statsbidraget kunna utgå med respektive 38.45%, 39.85% och 40.20% eller

tillsammans .....12.150:27 kr.

och lånet med .....13.795:07 kr.

eller ett statsunderstöd med tillsammans 25.945:34 kr.

Lund den 1 juli 1930.

Ernst Berggren.

Tabell.

	Hela torrläggningsområdet.				Lånesökandes andel.			
	Areal	Värde före torrläggningen	Värde efter torrläggningen	Båtnad	Areal	Värde före torrläggningen	Värde efter torrläggningen	Båtnad.
	har ar	kr. ö.	kr. ö.	kr. ö.	har ar	kr. ö.	kr. ö.	kr. ö.
Åker	4965.-				3079.-			
Annan mark	4228.5				3585.5			
Påräknad landvinning	- -				- -			
S:ma	9193.5	537456	097718	-4397240	6664.5	36480	65692	08503272785

Lund i juni 1930.

Ernst Berggren.

Kostnadsförslag.

Enligt vid läga syneförrättning upprättat förslag.

Avd. I	Dikesstr.	B-G-H-I, G-E, H-K & B-C+C-1+50 efter streckad bottenlinje	10.370:-	
" II	"	A-B	7.550:-	
" III	"	C-D-F-C-1+50 efter streckad bottenl.	11.070:-	28.990:-
Läga syneförrättningskostnaden			1.459:68	
Betänkande med bilagor			323:87	1.783:55
			S:ma kr.	30.773:55

Lund i juni 1930.

Ernst Berggren.

Vid arbetsplanens fastställande har kostnaden för företaget beräknats till 30'773 kronor 55 öre, varav å lånesökandens andel 22'728 kronor 48 öre.

Stockholm den 31 augusti 1931.

På Kungl. Lantbruksstyrelsens vägnar:

Albert Smith.

Taben

ut visande låne- och bidragssökandenas andel i kostnaderna samt låne- och bidragsbelopp.

Socken, by och hemman	Ägolittera	Mantal	Registernummer	Ägares namn m.m.	Ägofigurer	Areal: Åker har	Åker ar	Annan mark har	Annan mark ar
					nummer				
1	2	3	4	5	6	7	8	9	10
Höjby new Strus-köpes socken.									
		Avd. I. Dikesstr. B-G-H-J, G-E, H-K & B-C+C-1+50 efter streckad hattenlinje.							
Brunhult Längjorde		5/16	1 2	Fru Ola Olssons storbhus: Ola Olsson, Per E. Olsson, Olof Olsson, Elin Olsson, Anna Olsson, Alma Olsson och Nils Olsson	112, 115b, 116b, 118, 119, 121a, 122-130, 132-135, 137-139.	1	04.-	11	21.-
Brunhult Längjorde		1/32	1 17	Alfr. Olsson	144-149, 151-154, 157.		34.-	3	51.-
" "		1/64	1 19	" "	158, 160, 161, 163-174, 176-179, 181, 182, 185-189		05.-	10	18.-
" "		1/32	1 16	" "	190-193b, 156a.		03.-	1	50.-
" "		3/64	1 13	Nils Strussen	194-198, 200-204, 206, 207, 209, 213, 216		81.-	2	20.-
Mordoff till Brunhult & Tranmarp	Längjorde		1 13 1 13	" "	210-212		—		19.5
Bylycke Smedsbäg		1/6	1 2	Per E. Olsson	79a², 79b², 80a, 80c, 81a, 81c		30.-		93.-
Brunhult Längjorde		5/16	1 2	Fru Ola Olssons storbh: Ola Olsson, Per E. Olsson, Olof Olsson, Elin Olsson, Anna Olsson, Alma Olsson, Nils Olsson	115a, 116a.		29.-		25.-
Brunhult "		1/32	1 17	Alfr. Olsson	143				03.-
" "		1/64	1 14	K. O. Sörekvist	219b				39.-
				Avdelning II. Dikesstrecken A-B.					
Harpshult Smedsbäg		1/8	1 3	Per Strussen	1-13a, 14-19	1	55.5		66.-
" "		1/8	1 2	Olov Jonsson	20				26.-
Bylycke S "		55/384	1 7	Olof Nilsson	22-27, 30-32, 34, 36-47, 50	6	65.-		13.5
" "		1/6	1 2	Per E. Olsson	52-74, 79a¹, 79b¹	8	45.5		49.5
Brunhult Längjorde		1/64	ar 1 6	Per Johnsson	93-95		52.-		
" "		1/64	ar 1 6	Alfr. Andersson	98, 99, 102, 103		95.-		02.5
" "		5/16	1 2	Fru Ola Olssons storbh: Ola Olsson, Per E. Olsson, Olof Olsson, Elin Olsson, Anna Olsson, Alma Olsson, Nils Olsson	104, 105, 108-111, 113, 114	1	93.-	1	87.5
		Avd. III. Dikesstr. C-D-F-C-1+50 efter streckad hattenlinje.							
Bylycke Smedsbäg		1/6	1 2	Per E. Olsson	83-92	2	20.-	1	52.5
Brunhult Längjorde		1/64	1 14	N. O. Sörekvist	220, 221				39.-
Skrad Häring		1/64	2 5	Nils Håusson	222a, b, 226, 228-234, 233, 234, 237-243.	3	56.-		64.5
				Tryt.		28	68.-	36	40.5

Summa		Båtnad		Andel i kostnaden för: Avdelning I.		Avdelning II.		Avdelning III.		Laga syneförrättningen		Betänkandet m.m.		Summa kostnad		Relativ kostnad	Bidragets storlek i procent av kostnaden	Bidrag		Lån	
har	ar	Kr.	öre	Kr.	öre	Kr.	öre	Kr.	öre	Kr	öre	Kr.	öre	Kr	öre		%	Kr.	öre	Kr.	öre
11	12	13	14	15	16	17	18	19	20	21	22	23	24	25	26	27	28	29	30	31	32
12	25.-	6930	-	4362	22					219	61	48	74	4630	57	0.67	38.45	1780	46	2850	11
3	85.-	1633	60	1028	30					51	75	11	50	1091	55	"	"	419	70	671	85
10	23.-	5254	25	3307	39					166	59	36	95	3510	93	"	"	1349	95	2160	98
1	53.-	599	-	377	05					19	01	4	21	400	27	"	"	153	90	246	37
3	01.-	1051	20	661	69					33	38	7	38	702	45	"	"	270	09	-	-
	19.5	78	-	49	09					2	40	0	55	52	04	"	"	20	01	-	-
1	23.-	553	20	348	22					17	57	3	89	369	68	"	"	142	14	227	54
	54.-	250	80	157	87					7	98	1	75	167	60	"	"	64	44	103	16
	03.-	7	20	4	53					0	16	0	07	4	76	"	"	1	83	2	93
	39.-	117	-	73	64					3	67	0	81	78	12	"	"	30	04	-	-
2	21.5	874	50			587	99			29	55	6	58	624	12	0.71	39.85	248	71	-	-
	26.-	52	-			34	96			1	76	0	39	37	11	"	"	14	79	-	-
6	78.5	3102	80			2086	26			105	09	23	32	2214	67	"	"	882	54	1332	13
8	95.-	5119	30			3442	11			173	30	38	44	3653	85	"	"	1456	06	2197	79
	52.-	151	20			101	66			5	11	1	13	107	90	"	"	43	-	-	-
	97.5	458	-			307	95			15	49	3	43	326	87	"	"	130	26	196	61
3	80.5	1471	-			989	07			49	83	11	04	1049	94	"	"	418	40	631	54
3	72.5	1656	20					1126	91	56	70	12	60	1196	21	0.72	40.20	480	88	715	33
	39.-	149	-					101	38	5	11	1	13	107	62	"	"	43	26	-	-
4	20.5	2056	-					1398	95	70	44	15	61	1485	-	"	"	596	97	-	-
65	08.5	31.564	25	10.370	-	7.550	-	2627	24	1034	50	229	52	21.811	26			8547	43	11.336	34

1	2	3	4	5	6	7	8	9	10
				Trpt		28	68.-	36	40.5
Herröd Hörby		1/64	2^{6}	Per Jönsson	244, 246-255	4	02.-		10.-
" "		1/64	2^{10}	Ola Hansson	258-263, 265-275	3	06.-	1	17.-
" "		1/64	2^{11}	" "	276, 277, 279, 281, 282, 284, 285, 287-292, 294-296, 298-311	3	07.5	2	68.-
" "		1/48	2^{8}	Elof Söderkvist	314-317b, 319-322, 324, 327, 329a, 330-332, 334, 336	4	20.-	1	11.-
Mosalott till Herröd "		1/8	3^{7}	Olof A. Olsson	393				23.-
Herröd "		1/48	3^{11}	Karl Frantz	339-341, 343a, 344-345a, 347-352	2	42.-		34.-
"		1/48	3^{10}	Olof A. Olsson	358, 359, 361-365, 367	3	05.5		21.-
"		1/8	3^{7}	" "	373-375	1	14.-		04.-
				Summa		49	65.-	42	28.5

Lund i juni 1930.
Ernst Berggren.

11	12	13	14	15	16	17	18	19	20	21	22	23	24	25	26	27	28	29	30	31	32
65	08.5	31.564	25	10.370	-	7.550	-	2627	24	1034	50	229	52	21.811	26			8547	43	11.336	34
4	12.-	2828	-					1924	23	96	95	21	51	2042	69	0.72	40.20	821	16	-	-
4	23.-	2312	40					1573	40	79	22	17	59	1670	21	"	"	671	42	998	79
5	75.5	2518	40					1713	57	86	25	19	14	1818	96	"	"	731	22	1087	74
5	31.-	2529	80					1721	33	86	73	19	24	1827	20	"	"	734	58	-	-
.	23.-	34	50					23	48	1	12	0	26	24	86	"	"	9	99	-	-
2	76.-	861	70					586	32	29	55	6	54	622	41	"	"	250	21	372	20
3	26.5	1020	55					694	40	34	98	7	77	737	15	"	"	296	34	-	-
1	18.-	202	80					206	03	10	38	2	20	218	71	"	"	87	92	-	-
91	93.5	42.972	40	10.370	-	7.550	-	11.070	-	1459	68	323	87	20.773	55			12.150	27	13.795	07

Avskrift.

Förening

ingången emellan delägarne i vattenavledningsföretaget "Torrläggning av mark till Herröd m.fl. hemman av år 1929" uti Hörby och Svensköps socknar av Frosta härad och Malmöhus län.

Undertecknade överenskomma härmed som följer:

att utföra vattenavledningsföretaget avd. I-III i fullständig överensstämmelse med det av statens lantbruksingenjör Ernst Berggren vid läga syneförrättning år 1929 upprättade förslaget med de ändringar, som Kungl. Maj:t möjligen kan föreskriva;

att till företagets utförande söka erhålla ett lån från statens avdikningslånefond till så stort belopp som möjligt, varför vi uppdraga åt företagets styrelse:

att hos Kungl. Maj:t göra underdånig ansökan om beviljande av föreskrivet lån;

att med Kungl. Maj:t uppgöra kontrakt om arbetets utförande, på därför bestämda tider lyfta det beviljade lånet samt

att i övrigt taga befattning med allt som berörda lån röra kan och

att uppdraga åt lantbruksingenjör E. Berggren att upprätta sådana handlingar och kartor, som krävas för sökande och erhållande av föreskrivet lån.

Herröd m.fl. byar den 19 april 1930.

Fru Ola Olssons sterbhus:

Ola Olsson, Per E. Olsson, Olof Olsson, Elin Olsson, Anna Olsson, Alma Olsson, Nils Olsson, ägare av 5/16 mtl. Bönhult nr 1^{2}.

Per E. Olsson
Ägare av 1/6 mtl.Bylycke 1^{2}

Elov Nilsson.
Ägare av 55/384 mtl.Bylycke 1^{7}.

Alfred Olsson.
Ägare av 5/64 mtl.Bönhult 1
(Bönhult 1^{16}, 1^{17}, 1^{19}).

Alfred Andersson.
Ägare av 5/64 mtl.Bönhult 1^{6}.

Ola Hansson.
Ägare av 1/32 mtl.Herröd nr 2
(2^{10}, 2^{11}).

Karl Frantz.
Ägare av 1/12 mtl.Herröd nr 3
(3^{4} och 3^{11})

Egenhändiga namnteckningarna bevittnas av på en gång närvarande:

Helga Stridh.
Bönhult.

Folke Lundberg.
Önneköp.

Vidimeras

ex officio

Ernst Berggren.

Arvodesräkning

för laga syneförrättning för torrläggning av mark till Herrö m.fl. ..... kommun uti Höby och Svuskopes socknar ..... uti Torsta härad ..... socken av Malmöhus län; upprättad enligt lantbruksingenjörstaxan av den 31/12 1920.

För lösen för förordnandet jämte kommissionsarvode			3:-
" 25 st. kallelser à 50 öre			12:50
" 3 st. sammanträdesdagar den 20/8, 20/9, 30/10			36:-
" 1 " gradering pr 9/10			12:-
För ägomätning, skala 1:4000:			
" mätningsområdets gränser: 159 tem. à 3:- kr			47:70
" 158 st. ägofig. åker, medelareal 0.34 har à 24 öre.	37:92		
" 53.24 har " " " " " 78:..	41:53		
" 176 st. ägofig. äng, " 0.25 " " 14:..	24:64		
" 44.045 har " " " " " 74:..	32:59		
" 109 st. ägofig. imp. " 0.21 " " 5:..	5:45		
" 23.23 har " " " " " 78:..	18:12		160:25
" rubrik, skala m.m.			5:-
" ytavvägning 120.515 har à 66 öre	79:54		
" 1360 punkter à 2 öre	27:20		106:74
" begränsningskurva 18.- km. à 2.50 kr			45:-
" längdavvägning och jordundersökningar den 12, 13/7, 26-28/8, 9/10, -29			72:-
För arealuträkning, skala 1:4000, 443 fig. à 5 öre	22:15		
" " " " " 120.515 har. à 10 "	12:05		34:20
För ägobeskrivning			13:29
" jordregisters utrönande pr 27/9			12:-
" gradtabell			11:50
" uträkning av värde å ytenhet 334 fig. à 6 öre			20:04
" bestämmande av värde före och efter 334 fig. à 12 öre			40:08
" profilkartan 5.6 km. à 3:50 kr			19:60
" sektioner 81 st. à 31 öre	25:11		
" 13 " " " 19 "	2:47		
" 37 " " " 28 "	10:36		
" 2 st. bronx à 3:- + 3:- kr	12:-		
1 " protonnuppe à 5:- + 3:- "	8:-		
1 " bronx, i st. nummer. i st. intag à 3:- kr	9:-		66:94
" skalor, rubrik m.m.			9:-
För hydrografisk utredning den 7/9			6:-
" bestämmande av dimensioner 3.7 km. à 5:50 kr, 0.7 " à 5:- ", 1.0 " à 10:- "			33:85
Trpt.			766:69

	Flyt.	766:69
För dikenas inritande å kartan		4:96
" gränsningstabell		15:-
" kostnadsberäkning 9.7 km. à 5:- kr 16 " à 4:50		25:70
därtill 0.1% av kostnaderna		32:22
" införande av höjdsiffror 1360 st. à 1 öre		13:60
" utlåtande Ersättningslängd		22:75 48:-
" kostnadsfördelningslängd Nw 29/10		72:-
För kopia av plan- och profilkartan:		
" rubrik, skaler m.m.		8:75
" 443 fig. à 7 öre	31:01	
" 120.515 bar. à 14	16:87	
		47:88
därtill 25%		11:97
" 1360 st. höjdingestal à 2 öre		27:20
" diken å plankartan		8:35
" profilen 5.6 km. à 6:- kr		33:60
" tvärsektioner och brotrummor lika föregående		57:94
därtill 30%		17:38
" rubrik, skaler m.m.		16:-
För avskrift av handlingar med inbindning		70:-
		1239:99
För gode männen		136:-
" kallelsekostnad		30:70
" dagsverken		190:50
	Summa kronor:	1597:19

Den, som med denna värdering icke åtnöjer, äger inom tre månader härefter klander därå genom stämning till Roste häradsrätt anställa.

Lund den 30 oktober 1929

Ernst Berggren.

1239:99	kvittera	Ernst Berggren
64:-	"	Ola Ohlsson
72:-	"	Andrs Olsson

Arvodesräkning

för upprättande av handlingar och kartor i och för sökande av lån från statens avdikningslånefond och bidrag från statens avdikningsanslag för torrläggning av mark till Herröd m. fl. hemman uti Horby och Svenköpes socknar ~~uti~~ av Frosta härad ~~sock~~... av Malmöhus län.

för översiktskarta			4:-
" betänkande			9:-
" tabellers upprättande den 21.22.28 / 4 1930			36:-
" avskrift av handlingar med inbindning			78:-
" kopia av plankarta, rubrik, skala m.m.			8:75
" 443 fig. à 7 öre		31:01	
" 120.515 har à 14 "		16:87	47:88
" 1360 st.höjdlägestal à 2 öre			27:20
" diken å plankartan			8:35
" kopia av profilkartan, rubrik, skaler m.m.		16:-	
" 5.6 km. längdprofil à 6:- kr		33:60	
" tvärsektioner m.m.		57:94	
därtill 30%		17:38	
		124:92	
avgår 25% därav för profilritn.å kalkerväv		31:23	93:69
för skrivelser m.m.			6:-
" fastställelsebevis			5:-
			323:87

Summa kronor:

Kvitteras

Lund den 30 juni 1930.

Ernst Berggren.

Rätt anskrivet betygar
David Larsson
e. lantbruksing.

2 3 B-ck.

266/31

M 5*0239

2823

DIARIE N:r
K. LANTBRUKSSTYRELSEN
29 JAN. 1932

KONTRAKT.

Sedan Kungl. Maj:t den 26 juni 1931 för "torrläggning av mark till Herröd m.fl.hemman av år 1929" i Hörby och Svensköps socknar av

MALMÖHUS LÄN

beviljat *dels* ett ***lån*** av trettontusensjuhundranittio (13.790) kronor att utgå från ***statens avdikningslånefond*** *och dels* ett ***statsbidrag*** utan återbetalningsskyldighet av tolvtusenetthundrafemtio (12.150) kronor att utgå från ***statens avdikningsanslag,*** ävensom fastställt en av lantbruksingenjören E. Berggren vid syneförrättning år 1929 upprättad arbetsplan med därtill hörande kostnadsförslag, hava undertecknade, som av vederbörande intressenter utsetts till styrelse ~~förtroendeman~~ för företaget, ——— med Kungl. Lantbruksstyrelsen, å Kungl. Maj:ts och Kronans vägnar, avslutat följande kontrakt, varigenom vi ~~jag~~ för egen del samt å vederbörande intressenters i företaget vägnar åtaga och förbinda oss ~~mig~~:

1:o) att utföra företaget i noggrann överensstämmelse med den av Kungl. Maj:t fastställda arbetsplanen med de eventuella ändringar däri, varom vederbörande myndighet må efter framställning besluta,

att fullborda arbetet till den 1 september 1934,

12. 1930. 1000.

STATENS REPRODUKTIONSANSTALT
156230

att vid företagets utförande iakttaga de föreskrifter, som av Kungl. Maj:t eller Lantbruksstyrelsen må hava meddelats,

att bestrida vad utöver beviljade statsmedel kan erfordras för företagets fullbordande,

att gälda vederbörande förrättningsman tillkommande gottgörelse enligt taxa även i fråga om av Lantbruksstyrelsen beordrad avsyning av företaget,

att underhålla det utförda arbetet intill dess sådan underhållsskyldighet kan varda andra i laga ordning ålagd eller vederbörande från underhållsskyldigheten befriats, samt

att vid arbetets utförande ävensom i fråga om underhållsskyldighetens fullgörande underkasta oss ~~mig~~ Lantbruksstyrelsens inseende och kontroll;

2:o) att för tjänsteman, som av Lantbruksstyrelsen eller Väg- och Vattenbyggnadsstyrelsen förordnas att verkställa besiktning eller avsyning av arbetet eller inspektion av underhållsarbetet, tillhandahålla den för företaget fastställda arbetsplanen med därtill hörande handlingar och ritningar;

3:o) att i händelse avvikelse utan därtill i vederbörlig ordning erhållet tillstånd skett från den fastställda arbetsplanen, eller arbetet icke blivit fullbordat inom därför bestämd tid och Lantbruksstyrelsen ej heller meddelat anstånd med dess utförande, eller Kungl. Statskontoret skulle finna den säkerhet, som blivit ställd för till Statskontoret avgiven skuldförbindelse angående lånets återbetalning, icke vidare nöjaktig, och ny säkerhet, som av Statskontoret godkännes, icke varder inom bestämd tid avlämnad eller den bestämda annuiteten icke varder i behörig tid erlagd, låta det ankomma på Kungl. Maj:t att inställa all vidare utbetalning av statsmedel samt att återfordra vad därav uppburits, beträffande lånet dock endast därest icke beslut om detsammas återbetalning och fördelning blivit meddelat, att inom viss angiven tid på en gång eller efter hand inbetalas till Statskontoret, ävensom att å sålunda lyftade och återburna medel erlägga fem procent årlig ränta från lyftningsdagen till dess återbetalning sker;

4:o) att ifråga om tid för lyftande av statsmedlen i mån av arbetets fortgång låta gälla vad Lantbruksstyrelsen därutinnan bestämmer; och skall, därest icke Kungl. Maj:t med avseende å särskilda förhållanden prövar skäligt annorlunda förordna, någon del av statsmedlen innestå i Statskontoret intill dess arbetet blivit vederbörligen avsynat och av Lantbruksstyrelsen godkänt;

5:o) att vid avslutandet av detta kontrakt för förvaring i Lantbruksstyrelsens arkiv till Styrelsen överlämna bestyrkt avskrift och kopia av de till den fastställda arbetsplanen hörande handlingar och ritningar, ävensom att, innan sista delen av statsmedlen lyftes, till Lantbruksstyrelsen överlämna fullständig beskrivning jämte ritning över sådan avvikelse från den fastställda planen, vartill vederbörligt tillstånd meddelats;

6:o) att bestrida eller gottgöra alla kostnader av vad beskaffenhet de vara må, som i följd av erhållna statsmedel föranledas för Statskontoret;

7:o) att för fullgörande av detta kontrakt ävensom, därest mot kontraktet brytes, för återbäring av lyftade statsmedel jämte därå upplupen ränta, ställa sådan säkerhet, som av Lantbruksstyrelsen godkännes;

8:o) att till Statskontoret avgiva med behörig borgen eller annan säkerhet försedd skuldförbindelse angående lånets återbetalning; samt

9:o) att fullgöra de övriga åtaganden, som enligt gällande författningar i ämnet åligga mottagare av ifrågavarande statsmedel.

Härav äro två lika lydande exemplar upprättade, av vilka vardera kontrahenten tagit ett.

Bylycke, Svensköp den 2 januari 1932.

Per E. Olsson
Äg. av 1/6 mantal n:o 1 Bylycke

Ola Olsson
Äg: av 5/16 mantal N:o 1 Bönhult

Per Jönsson
Äg av 1/64 mantal n:o 2 Herröd

Att Per E. Olsson, Ola Olsson och Per Jönsson

i bägges vår närvaro egenhändigt undertecknat förestående kontrakt, intyga:

Anders Nilsson
Adress Bönhult Önneköp

Emil Andersson
Adress Bönhult Önneköp

Med stöd av Kungl. brevet den 26 juni 1931 ***antager Kungl. Lantbruksstyrelsen, å Kungl. Maj:ts och Kronans vägnar, detta kontrakt.***

Stockholm den 6 februari 1932

[signature]

[signature]

Vederbörandes uppmärksamhet fästes å bestämmelserna i 13 kap. 17 § vattenlagen, vari stadgas att, därest det framtida underhållet försummas, Konungens Befallningshavande eller annan myndighet Konungen bestämmer äger själv bota bristen på den försumliges bekostnad.

1932 den 6 febr.

Uppgift jämlikt stadgandet i 1 §, 1 stycket av lag om kronans förmånsrätt för avdikningslån den 14 juni 1929 (nr 164).

Företagets namn "Torrläggning av mark till Herröd m.fl. hemman av år 1929" i Hörby och Svensköps socknar av Malmöhus län.

Lån 13.790 kronor från statens avdikningslånefond enligt Kungl. Maj:ts beslut den 26 juni 1931.

Lånet harmbeviljats för nedanstående, i utredningen angående detsamma upptagna fastigheter.

Socken, by och hemman	Mantal	Register-nummer	Jordägares namn
Långaröds socken			
Bönhult	5/16	1^{2}	Fru Ola Olssons sterbhus: Ola Olsson, Per E. Olsson, Olof Olsson, Elin Olsson, Anna Olsson, Alma Olsson och Nils Olsson
"	x/ 1/64	av 1^{6}	Alfr. Andersson
"	1/32	1^{16}	Alfr. Olsson
"	1/32	1^{17}	D:me
"	1/64	1^{19}	D:me
Svensköps socken			
Bylycke	1/6	1^{2}	Per E. Olsson
"	55/384	1^{7}	Elov Nilsson
Hörby socken			
Herröd	1/64	2^{10}	Ola Hansson
"	1/64	2^{11}	D:me
"	1/48	3^{11}	Karl Frants

Stockholm den 6 februari 1932.

På Kungl. Lantbruksstyrelsens vägnar

Olof Fredholm

den 28 maj 1932 [illegible]

[illegible] Walters utredning ~~Ds 14955/32~~, ~~[illegible]~~

~~[illegible] 5/64 [illegible]~~

[illegible] Länsstyrelsen d 3 juni 1932.

26/6 31

Förteckning

över fastigheter tillhörande vattenavledningsföretaget "Torrläggning av mark till Herröd m.fl. hemman av år 1929", till vilka lån från avdikningslånefonden sökes.

Hemmanets.		Jordägares namn.
Register-nummer	namn.	
2/1	Bönhult	Fru Ola Olssons sterbhus: Ola Olsson, Per E. Olsson, Olof Olsson, Elin Olsson, Anna Olsson, Alma Olsson, Nils Olsson.
17/1	do	Alfr. Olsson.
19/1	do	do
16/1	do	do
2/1	Bylycke	Per E. Olsson.
7/1	do	Elof Nilsson.
6 av 1	Bönhult	Alfr. Andersson.
10/2	Herröd	Ola Hansson.
11/2	do	do
11/3	do	Karl Frantz.

Lund i juni 1930.

[illegible]

Förteckning

över fastigheter tillhörande "Torrläggning av mark till Herröd m. fl. hemman" till vilka lån från avdikningslånefonden sökes.

Hemmanets			Jordägares namn
Mantal	Registerammer	Namn	
Långaröds socken.			
5/16	1 2	Bönhult	Fru Ola Olssons sterbhus: Ola Olsson, Per E. Olsson, Olof Olsson, Elin Olsson, Anna Olsson, Alma Olsson och Nils Olsson
1/32	1 17	Bönhult	Alfr. Olsson
1/64	1 19	"	" " "
1/32	1 16	"	" " "
1/64	av 1 6	"	Alfr. Andersson
Svenskaps socken.			
1/6	1 2	Bylycke	Per E. Olsson
55/384	1 7	"	Elin Nilsson
Hörby socken.			
1/64	2 10	Herröd	Ola Hansson
1/64	2 11	"	" "
1/48	3 11	"	Karl Frantz

Lund i januari 1932.

David Larsson

(Långaröds socken ej medhagen i behänkandet)

Avskrift.

Till

Kungl. Lantbruksstyrelsen

Med anledning av Kungl. Lantbruksstyrelsens skrivelse av den 22 april 1932, varigenom jag anmodats verkställa viss undersökning rörande fastigheten Bönhult 1^{6} uti Långaröds socken, får jag efter forskning i länets lantmäterikontor samt närmare undersökning å platsen härmed anföra följande:

Alfred Andersson och h.h., Bönhult, äger enligt för mig företett lagfartsbevis 5/64 mtl Bönhult nr 1 uti Långaröds socken. Dessa 5/64 mantal hava efter undersökning befunnits utgöra 1/64 mtl av den sämjedelade fastigheten Bönhult 1^{6}, 1/32 mtl. Bönhult 1^{11} och 1/32 mtl. Bönhult 1^{12}. De marker, som beröras av företaget "Torrläggning av mark till Herröd m.fl. hemman av år 1929" ligga på fastigheten 1/64 mtl. av Bönhult 1^{6}.

Fastigheten 1/32 mtl. Bönhult 1^{6} är, såsom ovan nämnts, sämjedelad sålunda att 1/64 mtl. äges av Alfred Andersson och h.h. och 1/64 mtl. av Per Månsson Jonsson.

Till mig översända remisshandlingar jämte från Lantbruksstyrelsens arkiv hämtade 2 häften handlingar och 5 st. ritningar återgå.

Malmö den 28 maj 1932.

C.A. Wallèr

Statens lantbruksingenjör

Rätt avskrivet intygar

B. Gunggren

266/31

Godk. 6 febr. 1932

2824

DIARIE N:r
K. LANTBRUKSSTYRELSEN
29 JAN. 1932

B e v i s

över verkställd avsyning av torrläggningsföretaget benämnt "Torrläggning av mark till Herröd m.fl. hemman av år 1929" i Hörby och Svensköps socknar av Malmöhus län.

Planen fastställd den 26 juni 1931.

Statsbidrag från statens avdikningsanslag 12.150:- kr.

Lån från statens avdikningslånefond 13.790:- "

Fastställd arbetstid till den 1 september 1934.

Vid av undertecknads assistent Gunnar Bengtsson i juli månad verkställd avsyning har företaget befunnits utfört i överensstämmelse med den fastställda arbetsplanen, varför detsamma tillstyrkes till godkännande.

Lund i januari 1932.

David Larsson

e. lantbruksingenjör.