Blad 1.

Förslag till
torrläggning av mark till
Sniberup n:r 1 m.fl. hemman
uti Östraby socken av Färs härad
och Malmöhus län;
upprättat vid laga syneförrättning år 1929 av

[signature]
Statens lantbruksingeniör.

Avskrift.

Genom Kungl. Maj:ts nådiga brev den 13 mars 1931 fastställd till efterrättelse vid arbetets utförande.

Stockholm den 24 april 1931.
På Kungl. Lantbruksstyrelsens vägnar:
Albert Smith.

Skala 1:4000.

100 50 0 100 200 300 m.

DIARIE Nr
K. LANTBRUKSSTYRELSEN
8 AUG. 1931
RITN. Nr 001
M 3*0258 1
Nr 216 Malmöhus 3 rite

Blad 2.

Förslag till torrläggning av mark till Sniberup n:r 1 m.fl. hemman uti Östraby socken av Färs härad och Malmöhus län; upprättat vid laga syneförrättning år 1929 av

[signature]

Statens lantbruksingeniör.

Avskrift.

Genom Kungl. Maj:ts nådiga brev den 13 mars 1931 fastställd till efterrättelse vid arbetets utförande

Stockholm den 24 april 1931.

På Kungl. Lantbruksstyrelsens vägnar:

Albert Smith

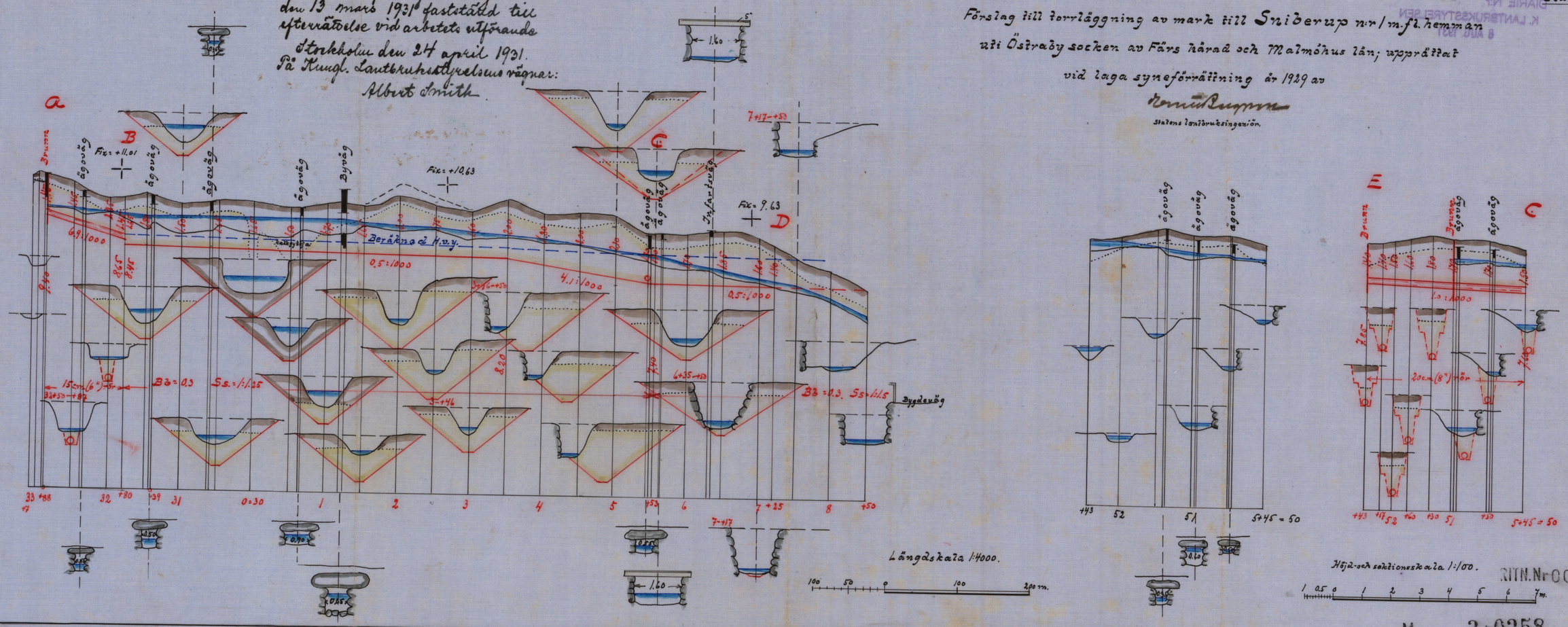

RITN. Nr 002

M 3*0258 – 2

Nr 216 Malmöhus 3 rit.

Förslag till torrläggning av mark till Sniberup n:r 1 m.fl. hemman uti Östraby socken av Färs härad och Malmöhus län; upprättat vid laga syneförrättning år 1929 av

Statens lantbruksingenjör

Bilaga 3.

Förslag till ägovägstrumma vid 31+39 och 30+60 samt byvägstrumma vid 1+21.

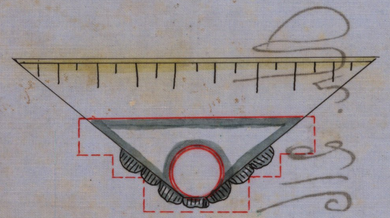

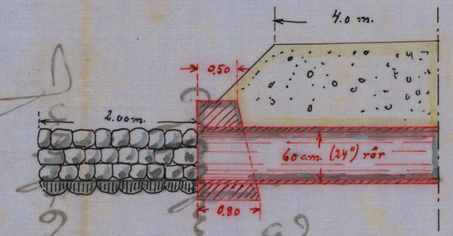

Alternativt förslag till byvägsbro vid 1+21.

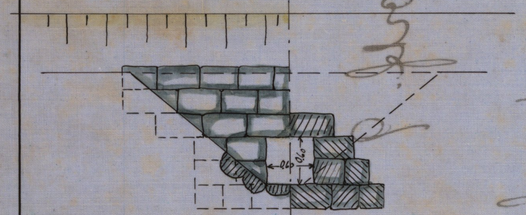



Förslag till ommurning vid pålar nr 50.

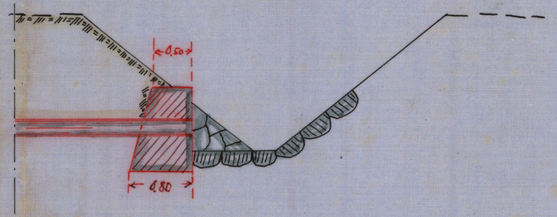

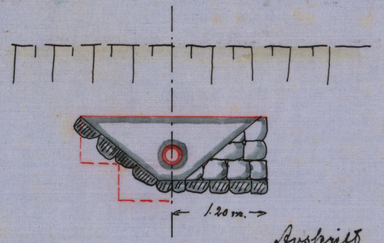

Förslag till bro vid 5+45 samt 6+31.

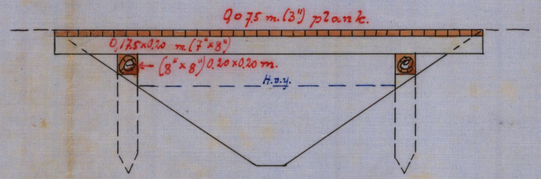

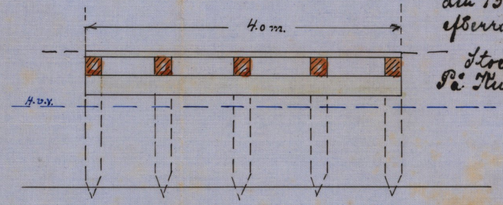

Förslag till brunnar.



Förslag till ommurning vid 31+80.

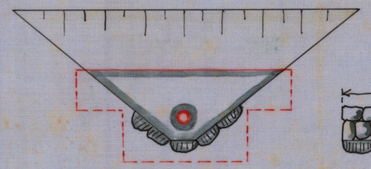

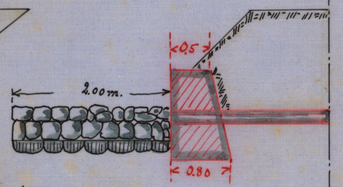

Skala 1:50.

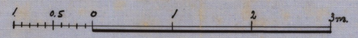

Avskrift

Genom Kungl. Maj:ts nådiga brev den 13 mars 1931 fastställd till efterrättelse vid arbetets utförande.

Stockholm den 24 april 1931.

På Kungl. Lantbruksstyrelsens vägnar:

Albert Smith

RITN. Nr 003

M 3*0258 3

Nr 216 Malmöhus 3 ritn

M 3 0258

DIARIE N:r 16734
K. LANTBRUKSSTYRELSEN
8 AUG. 1931

Betänkande
angående torrläggning av
mark till SNIBERUP N: r 1
m.fl.hemman uti Östraby soc-
ken av Fars härad och Mal-
möhus län.

Avskrift.

Genom Kungl. Maj:ts nådiga brev den 31 mars 1931 fastställd till efterrättelse vid arbetets utförande.

Stockholm den 24 april 1931.

På Kungl. Lantbruksstyrelsens vägnar:

Albert Smith.

Ö v e r s i k t s k a r t a .

Skala 1:100000.

Betänkande angående dikningsföretaget "Torrläggning av mark till Sniberup n:r 1 m.fl. hemman av år 1929"; avgivet i och för erhållande av lån från statens avdikningslånefond och ett statsbidrag utan återbetalningsskyldighet från statens avdikningsanslag

Ifrågavarande företag avser nygrävning och delvis även rörläggning av mindre diken för torrläggning av mark i och för höjande av densammas alstringsförmåga tillhörande Sniberup n:r 1, 2, 4 och 9 uti Östraby socken av Färs härad och Malmöhus län.

Avdikningsområdet är beläget cirka 3 km. öster om Östraby kyrka med avfall åt öster.

För övrigt hänvisas till motstående översiktskarta, där den till avdikning föreslagna marken är utmärkt med gul färg, dikenas lägen med röda linjer och vattensamlingsområdet med en streckad blå linje.

Efter därom gjord ansökan förordnades undertecknad den 14 augusti 1928 att företaga en laga syneförrättning för torrläggning av ovanskrivna hemman.

Förrättningen avslöts den 19 september 1929 och mot densamma har ej inom föreskriven tid anförts besvär enligt efter handlingarna tecknat bevis av den 31 januari 1930.

Enligt sammanträdesprotokollets §:13 har det uppdragits åt styrelsen att ansöka om ett statsbidrag utan återbetalningsskyldighet

från statens avdikningsanslag och enligt en förening ingången den 19 september 1929 hava 4 st. av delägarna beslutat att även ansöka om ett lån från statens avdikningslånefond till företagets utförande och utgör de senare 98.69 % av hela företagets förbättringsvärde.

Enligt efterstående tabell ingår i företaget:

åker med en areal av ..... 6.975 hektar

annan mark ..... 5.545 "

eller tillsammans ..... 12.52 "

Jordmånen utgöres av mylla på grus och lera delvis med något sten.

För att till lämpligt djup kunna torrlägga den i detta företag ingående vattenskadade marken är nödigt att verkställa dikningen i överensstämmelse med det upprättade förslaget.

Kostnadsförslaget har vid laga syneförrättningen beräknats efter ett dagsverkspris av 6:- kronor.

I företaget ingår ej några allmänna vägar.

Då sökandena önska erhålla såväl lån från statens avdikningslånefond som statsbidrag utan återbetalningsskyldighet från statens avdikningsanslag hava efterstående tabeller uppgjorts i enlighet med Kungl. Lantbruksstyrelsens cirkulär av den 19 juni 1926 och 11 juli 1927.

Enligt dessa utgör båtnadsvärdet för hela företaget .....

..... 6.211:10 kronor

kostnaden uppgår till enligt kostn.förslaget ..... 7.351:41 "

varför således kostnaden överstiger förbättringsvärdet

med .... 1.140:31 kronor

Då den relativa kostnaden således uppgår till 1.18 kronor skulle således statsbidraget kunna utgå med 50 % av förbättringsvärdet eller med ..... 3.105:55 kronor

och lånet med ..... 3.065:- "

eller ett statsunderstöd av 6.170:55 kronor

Då företaget synes mycket nödigt, får jag tillstyrka att sökandena måtte erhålla ovanskrivna lån och bidrag.

Lund i april 1930.

Ernst Berggren.

Till komplettering av ovanstående tillstyrkan, vill jag framhålla att samtliga delägare innehava endast små jordbruk och äro nödsakade att erhålla statsunderstöd om den för dem ytterst nödiga dikningen skall kunna verkställas.

Som ovan

Ernst Berggren.

Avskrift.

Förening

ingången emellan delägarne i dikningsföretaget "Torläggning av mark till Snibarup n:r 1 m.fl. hemman av år 1929" uti Östraby socken av Fårs härad och Malmöhus län.

Undertecknade överenskomma härmed som följer:

att utföra dikningsföretaget i fullständig överensstämmelse med det av statens lantbruksingenjör Ernst Berggren vid laga syneförrättning år 1929 upprättade förslaget med de ändringar, som Kungl. Maj:t möjligen kan föreskriva;

att till företagets utförande söka erhålla ett lån från statens avdikningslånefond till så stort belopp som möjligt, varför vi uppdraga åt företagets styrelse:

att hos Kungl. Maj:t göra underdånig ansökan om beviljande av föreskrivet lån;

att med Kungl. Maj:t uppgöra kontrakt om arbetets utförande, på därför bestämda tider lyfta det beviljade lånet samt

att i övrigt taga befattning med allt som berörda lån röra kan och

att uppdraga åt lantbruksingenjör E. Berggren att upprätta sådana handlingar och kartor som kravas för sökande och erhållande av föreskrivet lån.

Snibarup den 19 september 1929.

August Olsson. Per Olsson.

Alfred Nilsson. Ola Nilsson.

Bevittnas:

Olof Jönsson. Otto Andersson.

vidimeras

ex officio

Ernst Berggren.

Tabell a.

	Hela torrläggningsområdet								Lånesökandes andel							
	Areal		Värde före torrläggningen		Värde efter torrläggningen		Båtnad		Areal		Värde före torrläggningen		Värde efter torrläggningen		Båtnad	
	Har	ar	Kr.	öre	Kr.	öre	Kr.	öre	Har	ar	Kr.	öre	Kr.	öre	Kr.	öre
Åker	6	975							6	635						
Annan mark	5	545							5	545						
Påräknad landvinning	–	–							–	–						
Summa	12	52	11219	90	17431	–	6211	10	12	18	10874	–	17004	–	6130	–

Lund i april 1930.

Ernst Berggren.

PETTERSONSKA BOKTR. EFTR. SKARA

30254

Tabell

Socken by och hemman	Ägolitera	Hemmanstal	Registernummer	Ägares namn	Ägofigurer	Areal: Åker		Areal: Annan mark		Summa areal		Båtnad		Andel	
					n:r	Har	ar	Har	ar	Har	ar	Kr.	öre	Kr.	öre
1	2	3	4	5	6	7		8		9		10		11	
				Dikesstr.A-B-C, C-E och C-D.											
Östraby s:n.															
Sniberup		1/6	2	Alf. Nilsson	1-13, 16, 19, 20, 22, 23a	1	89,5		95,5	2	85,-	1702	10		
"		1/8	2	Per Olsson	24-27		56,-		10,-		66,-	644	-		
"		1/6	1	Aug. Olsson	31-34, 37-47	1	78,-	1	08,5	2	86,5	1248	80		
"		25/3456	av 4 4	Lennart Sköld	59a		12,-				12,-	57	60		
"		180/3456	av 4 4	Ola Nilsson	62, 64a, 65, 66, 68, 69	1	15,-		64,-	1	79,-	892	80		
"		1/6	1	Aug. Olsson	50-54		28,-		95,5	1	23,5	504	30		
"		557/92169	14	Nils Enebergs stbhs: Änkefru Anna Eneberg, Malte Eneberg, Förmynd. Lars Persson i Sniberup för sonen sinar.	56		12,-				12,-	12	-		
"		55/20489	11	Gert och Hanna Johansson	57, 58		10,-				10,-	11	50		
"		180/3456	av 4 4	Ola Nilsson	70, 75, 76, 78, 80, 81a, 82		60,-	1	14,-	1	74,-	826	40		
"		"	"	" "			37,-		67,-	1	04,-	311	60		
				S:ma		6	97,5	5	54,5	12	52,-	6211	10		

X) Bidraget begränsas till 1/2 av båtnadsvärdet
Lånet " " återstoden av båtnadsvärdet.

b

i kostnaden för																	
				Dikesstr. A-B-C, C-E och C-D.		Laga syneförrättning m. m.		Betänkande m. m.		Summa kostnad		Relativ kostnad	Bidragets storlek i proc. av kostn.	Bidrag		Lån	
Kr.	öre	Kr.	öre	Kr.	öre	Kr.	öre	Kr.	öre	Kr.	öre			Kr.	öre	Kr.	öre
12		13		14		15		16		17		18	19	20		21	
				1833	33	141	30	39	93	2014	56	1.18	X)	849 ~~851~~	40 ~~05~~	852 ~~851~~	54 ~~05~~
				693	65	53	48	15	11	762	24	"		321 ~~322~~	47 ~~-~~	322 ~~322~~	35 ~~-~~
				1345	09	103	70	29	30	1478	09	"		623 ~~624~~	10 ~~40~~	625 ~~624~~	66 ~~40~~
				62	04	4	80	1	35	68	19	"		28 ~~28~~	83 ~~80~~	-	-
				961	64	74	10	20	94	1056	68	"		445 ~~446~~	47 ~~40~~	447 ~~446~~	30 ~~40~~
				543	18	41	87	11	83	596	88	"		251 ~~252~~	72 ~~15~~	252 ~~252~~	35 ~~15~~
				12	93	0	98	0	28	14	19	"		5 ~~6~~	89 ~~-~~	-	-
				12	93	0	98	0	28	13	65	"		5 ~~5~~	89 ~~75~~	-	-
				890	12	68	59	19	38	978	09	"		412 ~~413~~	61 ~~20~~	413 ~~413~~	84 ~~20~~
				335	63	25	89	7	32	368	84	"		155 ~~155~~	62 ~~80~~	155 ~~155~~	96 ~~80~~
				6690	-	515	69	145	72	7351	41			3100 ~~3105~~	- ~~55~~	3070 ~~3065~~	- ~~-~~

Lund i april 1930.

Ernst Berggren.

Kostnadsförslag.

Torrläggningskostnad enligt vid syneförrättningen upprättat kostnadsförslag	6·690:-
Avgift jämlikt Vattenlagen 11: 95	
Arvode m. m. för syneförrättningen	515:69
Kostnader i underställnings- besvärs- mål	
Arvode m. m. för betänkande	145:72
Summa Kronor	7·351:41

Lund i april den 1930

Ernst Berggren.

Statens Lantbruksingenjör

Vid arbetsplanens fastställande har kostnaden för företaget beräknats till 7·351 kronor 41 öre, varav å lånesökandenas andel 7·255 kronor 38 öre.

Stockholm den 24 april 1931.

På Kungl. Lantbruksstyrelsens vägnar:

Albert Smith.

Arvodesräkning

för laga syneförrättning för torrläggning av mark till Sniberup n:r 1 m.fl. hemman uti Ostraby socken och Fars härad av Malmöhus län; upprättad enligt lantbruksingenjörstaxan av den 31/12 1920.

För lösen för förordnandet jämte kommissionsarvode			3:-
" 16 st. kallelser à 50 öre			8:-
" 2 st. sammanträdesdagar den 19/8, 19/9 1929			24:-
För ägomätning, skala 1:4000:			
" mätningsområdets gränser 2.9 km. à 3:- kr.			8:70
" 38 st. ägofig. åker, medelareal 0.18 har à 17 öre		6:46	
" 6.975 har " " " " à 106 "		7:39	
" 25 st. ägofig. äng " 0.22 " à 14 "		3:50	
" 5.545 har " " " " à 74 "		4:10	
" 37 st. ägofig. imp. " 0.09 " à 5 "		1:85	
" 3.145 har " " " " à 78 "		2:45	25:75
" rubrik, skala m.m.			4:-
" utavvägning 15.665 har à 66 öre		10:34	
" 230 punkter à 2 öre		4:60	14:94
" begränsningskurva 3.- km. à 2.50			7:50
" längdavvägning och jordundersökningar den 1,2/7 1929			18:-
För arealuträkning, skala 1:4000, 100 fig. à 5 öre		5:-	
" " " "15.665 har à 10 "		1:57	6:57
För ägobeskrivning			3:-
" jordregisters utrönande den 14/9 1929			6:-
" gradtabell			5:50
" uträkning av värde å ytenhet 63 fig. à 6 öre			3:78
" bestämmande av värde före och efter 63 fig. à 12 öre			7:56
" profilkartan 1.6 km. à 3:50			5:60
" sektioner 27 st. à 28 öre	7:56		
" " 15 st. à 17 öre	2:55		
" 2 st. brotrummor à 5:- kronor	10:-		
" 1 st. bro à 3:- + 3:- kronor	6:-		
" 1 st. brunn, 1 st. ommuring à 3:- kronor	6:-		32:11
" skalor, rubrik m.m.			3:-
För hydrografisk utredning den 11/7 1929			6:-
	Tipt.		193:01

		Tipt.	193:01
För bestämmande av dimensioner 1.2 km. à 4:50 kr.			5:40
" dikenas insättande å kartan			1:96
" grävningstabell			5:-
" kostnadsberäkning 0.2 km. à 6:- kr.	1:20		
1.- " à 4:50 "	4:50		5:70
därtill 0.1 % av kostnaderna			6:69
För införande av höjdsiffror 230 st. à 1 öre			2:30
" ersättningslängd			6:25
" utlåtande			42:-
" kostnadsfördelningslängd			6:-
För kopia av plan- och profilkartan:			
" rubrik, skalor m.m.			7:-
" 100 fig. à 7 öre	7:-		
" 15.665 har à 14 öre	2:19		9:19
därtill 25 %			2:30
" 230 st. höjdlägestal à 2 öre			4:60
" diken å plankartan			3:35
" profilen 1.6 km. à 6:- kronor			9:60
" tvärsektioner och brotrummor lika föregående			29:11
därtill 30 %			8:73
" rubrik, skalor m.m.			8:-
" avskrift av handlingar med inbindning			30:-
			386:19
För gode männen			66:-
" kallelsekostnad			19:50
" dagsverken			44:-
		Summa kronor	515:69

Den, som med denna räkning icke åtnöjes, äger att inom tre månader härefter klander därå genom stämning till Färs häradsrätt anställa.

Sniberup den 19 september 1929.

Ernst Berggren

386:19	kvitteras	Ernst Berggren
36:-	"	Olof Jönsson
30:-	"	Otto Andersson

Arvodesräkning

för upprättande av handlingar och kartor i och för sökande av lån från statens avdikningslånefond och bidrag från statens avdikningsanslag för torrläggning av mark till Sniberup n:r 1 m.fl. hemman uti Östraby socken av Fars härad och Malmöhus län.

För översiktskarta			4:-
" betänkande			9:-
" tabellers upprättande den 17, 18 / 10 1929			24:-
" avskrift av handlingar med inbindning			32:-
" kopia av plankartan, rubrik, skala m.m.			7:-
" 100 fig. à 7 öre	7:-		
" 15.665 har à 14 öre	2:19		9:19
" 230 st. höjdlägestal à 2 öre			4:60
" diken å plankartan			3:35
" kopia av profilkartor, rubrik, skalor m.m.	8:-		
" 1.6 km. längdprofil à 6:- kr.	9:60		
" tvärsektioner m.m.	29:11		
därtill 30%	8:73		
	55:44		
avgår 25% därav för profilritn. å kalkerväv	13.86		41:58
för skrivelser m.m.			6:-
" fastställelsebevis			5:-
		S:ma kr.	145:72

Kvitteras

Lund den 22 april 1930.

Ernst Berggren.

Likheten med originalet betygas:
David Larsson
c. lantmäteriingenjör

M 3*0258
16731
DIARIE N:r
K. LANTBRUKSSTYRELSEN
8 AUG. 1931

Handlingar
angående torrläggning av mark till
SNIBERUP n:r 1 m.fl. hemman
uti Östraby socken av Färs härad och
Malmöhus län;
upprättade vid laga syneförrättning år
1929.

Innehåller Protokoll (39) skrivna sidor.

Avskrift. Protokoll, hållet vid sammanträde angående laga syneförrättning för torrläggning av mark till Sniberup n:r 1 m.fl. hemman.

År 1929 den 19 augusti inställde sig undertecknad, statens lantbruksingeniör, hos lantbrukaren August Olsson å n:r 1 Sniberup för att på grund av nedan intagna förordnande företaga en laga syneförrättning för torrläggning av mark till Sniberup n:r 1 m.fl. hemman uti Östraby socken av Färs härad och Malmöhus län; och hade vederbörande sakägare genom särskilda kallelser underrättats om förrättningens företagande denna dag med anledning varav följande personer jämväl tillstädeskommo:

sökandena:

August Olsson för Sniberup n:r 1,

Alfred Nilsson " do n:r 2,

och av övriga sakägare:

Nils Martini för Sniberup n:r 8,

Gottfrid Martini som arr.av Sniberup n:r 8,

Per Persson för Sniberup n:r 5,

Ola Nilsson " do n:r 4,

Änkefru Anna Eneberg för Sniberup n:r 9,

Lars Persson som förmyndare för Einar Eneberg;

Som gode män Herrar Olof Jönsson i Frenninge och Otto Andersson i Orås, vilka bägge avlagt föreskriven ed såsom

skiftesgodemän.

§:1.

Det för undertecknad utfärdade förordnandet jämte ansökan därom upplästes och hade lydelse som följer Bil.A.

§:2.

På tillfrågan gjordes ej någon jävsanmälan mot vare sig förrättningsmannen eller gode männen. Ej heller ansågs något laga hinder förefinnas mot förrättningens handläggning.

§:3.

Förelades den i koncept upprättade plankartan över det vattenskadade området med därtill hörande profil.

§:4.

På tillfrågan ville ej någon förena sig med sökanden.

§:5.

Sökanden Alfred Nilsson yrkade att diket skulle upptagas genom hans mark till Martinis gräns.

§:6.

Sökandena yrkade få sin i företaget ingående mark torrlagd till lagenligt djup i och för höjande av markens alstringsförmåga helst genom täckta diken i så stor utsträckning som möjligt.

§:7.

Som ej något vidare fanns att anteckna förklarades sam-

manträdet avslutat med tillkännagivande att synemännen omedelbart skulle verkställa för sakens vidare utredning nödiga jordvärderingar och undersökningar, varefter sedan därpå grundade handlingar och förslag hunnit upprättas nytt sammanträde kommer att hållas på samma ställe som detta torsdagen den 19 instundande september kl. 9 f.m. och skulle något vidare meddelande därom ej kungöras.

§:8.

Dagens protokoll upplästes.

Ort och tid som ovan.

på tjänstens vägnar:

Ernst Berggren.

Biträdande gode män:

Olof Jönsson. Otto Andersson.

Den 19 september 1929

inställde sig åter på samma ställe föreskrivne synemän och följande sakägare:

Alf.Nilsson för Sniberup n:r 2,

Per Olsson " do n:r 2,

Aug.Olsson " do n:r 1,

Ola Nilsson " do n:r 4,

Anders Nilsson för do n:r 4,

§:9.

Förelades de sedan förra sammanträdet upprättade Handlingarna och förslaget.

§:10.

Avgavs följande utlåtande Bil.B.

§:11.

Handlingar och kartor skulle förvaras hos Alf.Nilsson å Sniberup n:r 2.

§:12.

Till styrelse valdes Herrar Alf.Nilsson,Aug.Olsson och Per Olsson av vilka Alf.Nilsson utsågs till ordförande.

Till suppleant valdes Ola Nilsson.

§:13.

Det uppdrogs åt styrelsen att ansöka om ett statsbidrag från statens avdikningsanslag till företagets utförande.

§:14.

Som ej något vidare fanns att anteckna förklarades förrättningen avslutad och sammanträdet upplöst.

§:15.

Dagens protokoll upplästes och arvodesräkningen avlämnades.

Ort och tid som ovan

på tjänstens vägnar:

Ernst Berggren.

Biträdande gode män:

Olof Jönsson. Otto Andersson.

Bil.A.

Till

Länsstyrelsen i Malmöhus län.

Undertecknade få härmed vördsamt anhålla om förordnande för lantbruksingeniören i länet att enligt gällande vattenlag handlägga en laga syneförrättning för torrläggning av mark till Sniberup n:r 1 m.fl. hemman uti Östraby socken av Färs härad och Malmöhus län.

Sniberup den 13/8 1928

August Olsson n:r 1, Alfred Nilsson n:r 2

från min plan.

Per Olsson n:r 2 Sniberup.

Resolution.

Herr lantbruksingeniören E.Berggren förordnas härigenom att,därest laga hinder ej möter,i behörig ordning företaga den i inneliggande ansökan omförmälda förrättning.

Malmö i landskansliet den 14 augusti 1928

På länsstyrelsens vägnar:

A.Adler. T.Kihnman.

Bil.B. Utlåtande av synemännen vid den av Kungl.Maj:ts befallningshavanden i länet på därom gjord ansökan förordnade laga syneförrättning för torrläggning av mark till Sniberup n:r 1 m.fl. hemman uti Östraby socken av Färs härad och Malmöhus län.

Ifrågavarande företag,som avser nygrävning och delvis även

rörläggning av mindre diken för torrläggning av mark tillhörande Sniberup n:r 1 m.fl. hemman i och för höjande av densammas alstringsförmåga är enligt bestämmelserna i 7 kap. av gällande vattenlag att anse såsom dikning.

Något laga hinder mot företaget har ej kunnat utrönas.

Den sidlända marken, som tillskyndas båtnad av dikningen har avfattats å hithörande plankarta därvid begränsningslinien blivit så beräknad, att all den nedom denna linie eller kurva belägen mark ej under nuvarande förhållanden är torrlagd till det lagenliga djupet av 1.2 meter.

Där kurva ej kunnat ernås, har vattendelaren lagts till grund för områdets begränsning.

Den i företaget ingående vattenskadade marken är till areal och beskaffenhet angiven i den upprättade Beskrivnings- och Hävdeförteckningslängden.

Då ej någon överenskommelse om arbetets utförande och kostnadernas fördelning kunnat träffas, tillkom det synemännen att uppskatta värdet av den båtnad eller jordförbättring, som skulle komma att genom dikningens utförande tillskyndas den vattenskadade marken.

Därvid hava synemännen gått så tillväga att sedan den vattenskadade markens höjdläge utrönts och densammas naturliga godhet och beskaffenhet genom jordborrningar och grävning-

ar undersökts varje ägofigur åsatts en gradbeteckning, som i kronor uttrycker huru mycket ägofiguren pr hektar kan bliva värd efter företagets utförande under förutsättning att den blir fullständigt torrlagd och återfinnas dessa värden i värderingslängden.

Markens nuvarande värde är huvudsakligen beroende dels av det blivande värdet efter torrläggningen d.v.s. av markens naturliga godhet och beskaffenhet och dels av markens höjdläge i förhållande till den försumpande vattenytan i diket d.v.s. av markens nuvarande vattenskada.

Markens höjdläge över horisontalplanet är betecknad med blå siffror med decimaler.

Mark med sådant höjdläge att den ligger högre än kurvan för vattenskadan, sedan likväl nödigt avdrag för fall och sättning beräknats har höjdlägesgraden 1.o.

Den anses sålunda vara värd 1.o av vad den såsom fullt torrlagd framdeles bör bliva värd d.v.s. den är alldeles oberoende av dikningen.

Den mark däremot, som ligger så lågt att den nu ej kan vara värd något alls har höjdlägesgraden 0 och i detta företag har denna grad blivit lagd 0.1 meter under den vid undersökningstillfället varande vattenytan i dikena.

Höjdskalan varierar således emellan dessa bägge

punkter 1.o och 0.o och de olika tiondedelsgraderna i denna skala äro beroende av markens höjdläge.

Beträffande markens värde efter dikningens utförande har denna värdering skett under förutsättning att marken skulle bliva fullständigt torrlagd.

För all mark, som så ej blir, har en reducering av de åsatta blivande värdena skett genom torrläggningsgrader, vilka beräknats efter samma grunder, som vad ovan beskrivits om höjdlägesgraderna.

För den mark, som ligger mera avlägsen från dikena, har särskild hänsyn tagits vid värdenas åsättande.

För övrigt hänvisas till värderingslängden, varest ovanskrivna höjdläges- och torrläggningsgrader återfinnas.

I samma längd finnes även var och en delägares båtnads eller förbättringsvärde.

Företagets omfattning är beroende på ansökan och yrkandena i sammanträdesprotokollets §:6 samt vid synegången och utgör nygrävning och rörläggning av dikessträckorna å plan- och profilkartan samt i handlingarna betecknade med litt. A-B och E-C samt endast nygrävning av dikessträckan B-C-D.

Å plankartan äro dikenas lägen betecknade med en helдragen röd linie för täckta diken och tvänne parallella rö-

da linier för öppet dike.

För att den beräknade jordförbättringen skall uppkomma, måste dikningen verkställas i full överensstämmelse med det upprättade förslaget.

Detta är upprättat med hänsyn tagen till framrinnande vattenmängd, markytans lutningsförhållande, jordens sättning och sammanhållande förmåga och annat, som på en ändamålsenlig anordning av dikningen kunnat inverka.

Vattenområdena hava med ledning av ekonomiska kartverkets karta uppgåtts och befunnits utgöra:

Vid A	38	hektar
" B	63	"
" 3+50	70	"
" E	8	"
" C	875	"

Avrinningen har beräknats till 0.8 liter pr sekund och hektar för öppet dike och dimensionerna efter Ganguillets och Kutters formel för vattnets hastighet

$$v=\left\{\frac{23+\frac{0.00155}{i}+\frac{1}{n}}{1+\left(23+\frac{0.00155}{i}\right)\frac{n}{\sqrt{R}}}\right\}\sqrt{RI}$$

För rördimensionernas bestämmande har avrinningen beräknats till 1.o liter pr sekund och hektar. Dimensionerna hava beräknats efter Hallins formel för vattnets hastighet

$v = k^1 (1 + 0.5 \frac{\sqrt{R} + \log. R}{2}) \sqrt{RI}$ med ett värde på den i formeln ingående koefficienten $K^1 = 60$.

Efter dessa beräkningsgrunder skulle således för det öppna diket B-C-D en bottenbredd av 0.3 m. vara fullt tillräckligt med en sidoslänt av 1:1.25 för sträckan B-C och en sidoslänt av 1:1.5 för sträckan C-D.

Å profilen finnes den beräknade h.v.y. insatt med en streckad blå linie.

För de täckta ledningarna skulle enligt ovanskrivna beräkningsgrunder och med förefintliga fallförhållanden ett 15 cm. (6") rör vara nödigt för sträckan A-B och ett 20 cm.(8") rör för sträckan E-C.

Vid A,E 51 insättes intagningsbrunnar av betong med en inre diameter av 0.6 m. med botten 0.5 meter under rörets underkant samt försedda med lock av armerade betongskivor med falsar och något kupig översida.

Vid B och C kringmuras rören i betong varjämte dikena där nedom stensättes i botten och slänter enligt upprättade rittningar.

Alla rör äro beräknade som fullgoda cementrör med falsar eller muffar och att gjutas å platsen av fullgoda materialier i en blandning av 1:2.5:2.5 eller 1:3.

I rörsträngarna få ej några andra rör inkopplas med mind-

re än att brunnar enligt ovanskrivna beskrivning där insättas.

Något avloppsvatten får ej heller insläppas i brunnarna förrän det renats genom minst en vattenlåsbrunn.

I företaget ingå ej några allmänna vägar.

Däremot har det varit nödigt att föreskriva ombyggnad av tvänne stycken ägovägstrummor och en stycken byvägstrumma med 0.6 m. cementrör och frontmurar av betong. - Skulle delägarna så önska kunna dessa även utbytas mot stentrummor 0.6 x x 0.6.

Försträckan C-D har det även varit nödigt att föreskriva ombyggnad av tvänne träbroar enligt upprättade ritningar.

I enlighet med bestämmelsen i 9 kap. 49:§ av vattenlagen skall ersättning lämnas med fulla värdet för den mark, som åtgår för det öppna dikets utvidgning och finnes i en särskild ersättningslängd var och sakägares andel därav upptagen.

Likaledes skall, enligt samma paragraf, ersättning gäldas med fulla värdet för den förlust, skada och intrång, som uppkommer genom de öppna dikenas vallar, vilken ersättning av synemännen beräknats till 15% av det blivande värdet av den mark, som beräknas åtgå för upplaget.

Även dessa ersättningar finnas upptagna i föreskrivne längd.

Enligt bestämmelsen i 7 kap. 21:§ av vattenlagen skall all

mark för vilken dikningen medför båtnad utgöra en samfällighet.

Då det emellertid efter samma kapitels 24:§ för torrläggningen av den till samfälligheten hörande marken erfordras särskilda grenar av diket och kan på grund härav antagas att kostnaden i förhållande till båtnaden för torrläggning av något område skulle bliva mindre, därest ej annat område ingått i samfälligheten, skall för viss jämkning den till samfälligheten hörande marken indelas i särskilda avdelningar.

På grund härav har följande utredning verkställts:

Dikessträckan.	Kostnad.	Förbättringsvärde.	Relativ kostnad.
	Särskild dikningskostnad.		
A-B-C	4320:-	4545:30	0.95043
C-E	960:-	1354:20	0.70890
C-D	1410:-	311:60	4.525
Summa	6690:-	6211:10	1.0771
	Egen utdikningskostnad.		
A-B-C + C-D	5730:-	4545:30	1.2606
C-E + C-D	2370:-	1354:20	1.7501
	Kombinerad utdikningskostnad.		
A-B-C + C-D	5730:-	4856:90	1.1797
C-E + C-D	2370:-	1665:30	1.4231

Av utredningen framgår således att företaget ej lämpligen

bör uppdelas i några avdelningar utan endast vara ett med en relativ kostnad av 1.0771 kronor.

Då den relativa kostnaden uppgår till 1.0771 skall ej någon delägare i dikningssamfälligheten vara skyldig att vidkännas större bidrag till kostnaden för dikningen än som svarar mot värdet av den båtnad hans mark därigenom beredes, utan så är, att han sökt företaget enligt bestämmelsen i 7 kap. 27 § av vattenlagen.

Fixpunkter i form av + hava blivit inhuggna i jordfasta stenar vid 31+80 på ett höjdläge av + 11.01

" 2+70 " " " " + 10.63

" 6+80 " " " " + 9.63

allt över horisontalplanet.

Jämlikt föreskrifterna i 10 kap. 62:§ av vattenlagen

få synemännen angående ifrågavarande företag vidare bestämma:

att det skall, om sökanden vill fullfölja sin talan, utföras i överensstämmelse med ovanskrivna förslag och bestämmelser, som noggrannt skola följas vid arbetets utförande, såväl med hänsyn till plan- som profilritningen;

att det må påbörjas så fort denna förrättning vunnit laga kraft och skall vara avslutat inom fem år därefter eller senast inom 1934 års utgång;

att kostnaden för ej mindre dikningen än framtida underhål-

let skall gäldas samfält och finnes var och en sakägares deltagningsskyldighet angiven som deltagningsprocent i kostnadsfördelningslängden,med den inskränkningen beträffande diknings-kostnaden som förut angivits;

att arbetet skall genom infordrande av anbud eller å offentlig auktion överlämnas till utförande åt den minstbjudande,vilken därtill prövas lämplig och med vilken kontrakt skall upprättas i enlighet med bestämmelsen i detta utlåtande och därtill hörande handlingar och kartor; entreprenören bör kunna sätta godkänd borgen för sitt åtagande;

att där diket går i rågång skall det upptagas till lika del å bägge sidor,varjämte även dikesjorden upplägges till hälvten å varje,från 3+50-4+50 utvidgas diket endast å den västra sidan;

att de uppkastade dikesvallarna ej få läggas närmre dikeskanten än 0.6 meter och ej i sammanhängande strängar utan med öppningar där så erfordras för ytvattnets fria avlopp;

att årliga ränsningar av det öppna diket och när så kräves av brunnar och avlopp skola verkställas,uppkommer jordras eller annat,som hindrar vattnet i dess lopp,skall dock detta genast avhjälpas;

att de broar eller trummor,som nu skola ombyggas skola bekos-

tas av dikeslaget, men sedan underhållas av den eller de som denna skyldighet hittills ålegat eller av den jordägare för vars skull den bygges;

att vid grävnings- eller ränsningsarbete så mycket vatten ej på en gång får uppdämmas eller framsläppas att fara för översvämning eller annan skada därigenom kan uppstå;

att rören ej få nedläggas och rörsträngarna ej täckas med jord förrän de besiktigats och godkänts av lantbruksingenjören i länet eller dennes assistent;

att företagets benämning skall vara "Torrläggning av mark till Sniberup n:r 1 m.fl. hemman av år 1929";

att företaget skall anses fullbordat när det blivit avsynat och godkänt av någon av föreskrivna tjänstemän;

att förrättningskostnaden skall utgå efter deltagningsprocenten, men mu om så skulle erfordras av sökanden förskjutas;

att någon avgift enligt 11 kap. 95:§ av vattenlagen, vilken avgift ej skulle uppgå till tio kronor ej skall erläggas.

Besvärshänvisning.

Är någon missnöjd med åtgärd eller beslut under syneförrättningen enligt 10 kap. vattenlagen, eller vill han föra talan emot synemännens utlåtande, ingive inom sextio dagar från den dag förrättningen förklarats avslutad sina till Söderbygdens vattendomstol adress Stockholm ställda besvär.

I besvären skola fullständigt upptagas klagandens alla påståenden och skälen därtill och skola vid besvären fogas de handlingar, som klaganden vill åberopa till stöd för ändringssökandet.

Sådana besvär skola ingivas i tre exemplar.

Sniberup den 19 september 1929

på tjänstens vägnar:

Ernst Berggren.

Biträdande gode män:

Olof Jönsson. Otto Andersson.

BESKRIVNINGS OCH HÄVDEFÖRTECKNINGSLÄNGD

Ägofigurernas nr	Hemmanets nummer och namn, ägarens namn och ägofigurens beskrivning	Åker, tomter och dylikt har	ar	kvm.	Äng och odlingsmark har	ar	kvm.	Summa: Åker, tomter och dylikt har	ar	kvm.	Summa: Äng och odlingsmark har	ar	kvm.	Impedimenter har	ar	kvm.
	1/6 mtl. Sniberup 2 2 .															
	Ag. Alfr. Nilsson, sök.															
1	äng, mylla på grus & lera ngt sten					03	-									
2	do do do do					03	50									
3	åker, mylla på grus & lera ngt. sten		05	-												
4	äng do do do do					24	-									
5	åker, do do do do		10	-												
6	äng, do do do do					18	-									
7	åker, do do do do		13	-												
8	do do do do do		09	-												
9	do do do do do		15	-												
10	do do do do do		12	-												
11a	åker, do do do do		11	-												
11b	do torvmulljord på kalkgyttja		05	-												
12	do do do do		03	50												
13	do mylla på grus & lera ngt sten		58	-												
14	dike imp.														01	-
15	do do														01	50
16	äng, mylla på grus & lera ngt. sten					47	-									
17	dike imp.														01	-
18	åker, mylla på grus & lera ngt. sten		21	-												
19	väg imp.														02	-
	Trpt.	1	62	50		95	50								05	50

Ägofigurernas n:r	Hemmanets nummer och namn, ägarens namn och ägofigurens beskrivning	Åker, tomter och dylikt			Äng och odlingsmark			Summa: Åker, tomter och dylikt			Summa: Äng och odlingsmark			Impedimenter		
		har	ar	kvm.	har	ar	kvm.	har	ar	kvm.	har	ar	kvm.	har	ar	kvm.
	Trpt.	1	62	50		95	50								05	50
20	åker, mylla på grus & lera ngt. sten		11	-												
21	dike imp.														01	50
22	åker, mylla på grus & lera ngt. sten		06	-												
23a	do do do do do		10	-												
b	do imp.							1	89	50		95	50		10	-
	1/8 mtl. Sniberup n:r 2 (3)															
	Äg. Per Olsson, sök.															
24	åker, torvmulljord på kalkgyttja		21	-												
25	äng do do do					06	-									
26	do do do do					04	-									
27	åker do do do		35	-												
28	dike imp.														01	-
29	do imp.														01	-
30	byväg imp.								56	-		10	-		05	-
	1/6 mtl. Sniberup n:r 1 (4)															
	Äg. And. Olsson, sök.															
31	äng, mylla på morängrus					34	-									
32	do do do					12	-									
33	åker, mylla på grus & lera ngt sten		25	-												
34	do do do do do		15	-												
35	dike imp.														01	50
	Trpt.		40	-		46	-	2	45	50	1	05	50		25	50

BESKRIVNINGS OCH HÄVDEFÖRTECKNINGSLÄNGD

Ägofigurernas nr	Hemmanets nummer och namn, ägarens namn och ägofigurens beskrivning	Åker, tomter och dylikt			Äng och odlingsmark			Summa: Åker, tomter och dylikt			Summa: Äng och odlingsmark			Impedimenter		
		har	ar	kvm.	har	ar	kvm.	har	ar	kvm.	har	ar	kvm.	har	ar	kvm.
	Trpt.		40	-		46	-	2	45	50	1	05	50		25	50
36	dike imp.														01	-
37	åker, mylla på grus & lera ngt. sten		14	-												
38	do do do do		54	-												
39	do do do do		29	-												
40	äng do do do					03	-									
41a	do do do do					16	-									
41b	backe imp.														03	50
42a	äng, mylla på grus & lera ngt. sten					24	-									
42b	dike imp.														03	50
43	åker, mylla på grus & lera ngt. sten		20	-												
44	äng do do do do					06	-									
45	äng do do do do					11	-									
46	åker do do do do		21	-												
47	äng do do					02	50									
48	backe imp.														09	-
49	do do														02	-
50	äng, mylla på morängrus					04	50									
51	do do do					04	-									
52	åker, mylla på grus & lera ngt. sten		06	-												
53	äng, mylla på morängrus					87	-									
54	åker, mylla på grus & lera ngt. sten		22	-												
	Trpt.	2	06	-	2	04	-	2	45	50	1	05	50		44	50

Ägofigurernas nr	Hemmanets nummer och namn, ägarens namn och ägofigurens beskrivning	Åker, tomter och dylikt			Äng och odlingsmark			Summa: Åker, tomter och dylikt			Summa: Äng och odlingsmark			Impedimenter		
		har	ar	kvm.	har	ar	kvm.	har	ar	kvm.	har	ar	kvm.	har	ar	kvm.
	Trpt.	2	06	-	2	04	-	2	45	50	1	05	50		44	50
55	bygdeväg imp.							2	06	-	2	04	-		08	-
	557/9216 mtl. Sniberup n:r 9 14															
	Äg. Nils Enebergs sterbhus.															
	Änkefru Anna Eneberg.															
	Malte Eneberg.															
	Förmyndare Lars Persson,															
	Sniberup, för sonen Einar															
56	åker, mylla på grus & lera ngt. sten		12	-					12	-						
	55/2048 mtl. Sniberup n:r 9 11															
	Äg. Gert och Hanna Johansson															
57	tomt, mylla på grus & lera ngt. sten		03	-												
58	åker, do do do do		07	-					10	-						
	25/3456 mtl. Sniberup n:r 4 4															
	Äg. Lennart Sköld.															
59a	åker, mylla på grus & lera ngt. sten		12	-												
59b	backe imp.														62	-
60	åker, imp.														03	-
61	do imp.								12	-					05	-
	180/3456 mtl. av Sniberup 4 4															
	Äg. Ola Nilsson.															
62	åker, mylla på grus & lera ngt sten		36	-												
	Trpt.		36	-				4	85	50	3	09	50	1	22	50

BESKRIVNINGS OCH HÄVDEFÖRTECKNINGSLÄNGD

Ägofigurernas nr	Hemmanets nummer och namn, ägarens namn och ägofigurens beskrivning	Åker, tomter och dylikt			Äng och odlingsmark			Summa: Åker, tomter och dylikt			Summa: Äng och odlingsmark			Impedimenter		
		har	ar	kvm.	har	ar	kvm.	har	ar	kvm.	har	ar	kvm.	har	ar	kvm.
	Trpt.		36	-				4	85	50	3	09	50	1	22	50
63a	åker imp.														22	-
63b	backe imp.														41	-
64a	åker, mylla på grus & lera ngt. sten		15	-												
64b	do do do do		37	-												
65	do do do do		11	-												
66	do do do do		53	-												
67	dike imp.														01	50
68	äng, mylla på grus & lera ngt. sten					40	-									
69	do do do do					24	-									
70	do do do do					38	-									
71	dike imp.														01	-
72	äng, mylla på grus & lera ngt. sten					47	-									
73	do do do do					20	-									
74a	väg imp.														03	-
74b	dike imp.														01	50
75	tomt, mylla på grus & lera ngt. sten		09	-												
76	åker, do do do do		23	-												
77	backe imp.														34	-
78	åker, mylla på grus & lera ngt. sten		16	-												
79	väg imp.														03	-
80	åker, mylla på grus & lera ngt. sten		12	-												
	Trpt.	2	12	-	1	69	-	4	85	50	3	09	50	2	29	50

Ägofigurens nr	Hemmanets nummer och namn, ägarens namn och ägofigurens beskrivning	Åker, tomter och dylikt			Äng och odlingsmark			Summa: Åker, tomter och dylikt			Summa: Äng och odlingsmark			Impedimenter		
		har	ar	kvm.	har	ar	kvm.	har	ar	kvm.	har	ar	kvm.	har	ar	kvm.
	Trpt.	2	12	-	1	69	-	4	85	50	3	09	50	2	29	50
81a	äng, mylla på grus & lera ngt.sten					28	-									
81b	dike imp.														01	-
82	äng, mylla på grus & lera ngt.sten					48	-									
83	väg imp.														02	-
84	väg imp.							2	12	-	2	45	-		08	50
	261/3456 mtl. Sniberup n:r 4 5															
	Äg. Anders Nilsson.															
85	backe imp.														14	-
86	äng imp.														25	-
87a	do imp.														10	-
87b	do imp.														07	-
88	åker imp.														16	-
89	dike imp.														01	-
90	do imp.														00	50
	Sma.							6	97	50	5	54	50	3	14	50

Sniberup den 19 september 1929

på tjänstens vägnar:

Ernst Berggren.

VÄRDERINGSLÄNGD

Ägofigurernas nr	Hemmanets nummer och namn, ägarens namn och ägofigurens beskrivning	Areal har	Areal ar	Areal kv.	Värde per har vid fullständ. torrläggn. Kr.	Före grävningen: Höjdläge-grad	Före grävningen: Värde pr hektar Kr.	Före grävningen: Värdet utgör Kr.	Före grävningen: Värdet utgör öre	Efter grävningen: Torrläg-ningsgrad	Efter grävningen: Värde pr hektar Kr.	Efter grävningen: Värdet utgör Kr.	Efter grävningen: Värdet utgör öre	Förbätt-ringsvärde Kr.	Förbätt-ringsvärde öre	Summa förbätt-ringsvärde Kr.	Summa förbätt-ringsvärde öre
	Dikessträckan A-B-C																
1/6	mtl.Sniberup n:r 22																
	Ag.Alf.Nilsson,sök.																
1	äng,mylla på grus & lera ngt.sten		03	-	1000	0,9	900	27	-	1	1000	30	-	3	-		
2	do do do do		03	50	1000	0,9	900	31	50	1	1000	35	-	3	50		
3	åker do do do		05	-	1600	0,9	1440	72	-	1	1600	80	-	8	-		
4	äng do do do		24	-	1000	0,6	600	144	-	1	1000	240	-	96	-		
5	åker do do do		10	-	1600	0,8	1280	128	-	1	1600	160	-	32	-		
6	äng, do do do		18	-	1000	0,3	300	54	-	0,9	900	162	-	108	-		
7	åker do do do		13	-	1600	0,8	1280	166	40	1	1600	208	-	41	60		
8	do do do do		09	-	1600	0,8	1280	115	20	1	1600	144	-	28	80		
9	do do do do		15	-	1600	0,6	960	144	-	1	1600	240	-	96	-		
10	do do do do		12	-	1600	0,5	800	96	-	1	1600	192	-	96	-		
11a	do do do do		11	-	1600	0,6	960	105	60	1	1600	176	-	70	40		
11b	do torvmulljord på kalkgyttja		05	-	1800	0,6	1080	54	-	1	1800	90	-	36	-		
12	do do do		03	50	1800	0,6	1080	37	80	1	1800	63	-	25	20		
13	do mylla på grus, & lera ngt.sten		58	-	1600	0,5	800	464	-	1	1600	928	-	464	-		
16	äng do do do		47	-	1600	0,5	800	376	-	1	1600	752	-	376	-		
18	åker do do do		21	-	1600	0,7	1120	235	20	1	1600	336	-	100	80		
20	do do do do		11	-	1600	0,7	1120	123	20	1	1600	176	-	52	80		
22	do do do do		06	-	1600	0,5	800	48	-	1	1600	96	-	48	-		
23a	do do do do		10	-	1600	0,9	1440	144	-	1	1600	160	-	16	-		
	Sma.	2	85	-				2565	90			4268	-	1702	10	1702	10
	Trpt.															1702	10

Ägofigurernas n:r	Hemmanets nummer och namn, ägarens namn och ägofigurens beskrivning	Areal			Värde per har vid fullständ. torrläggn.	Före grävningen				Efter grävningen				Förbättringsvärde		Summa förbättringsvärde	
		har	ar	kv.	Kr.	Höjdlägesgrad	Värde pr hektar Kr.	Värdet utgör Kr.	öre	Torrläggningsgrad	Värde pr hektar Kr.	Värdet utgör Kr.	öre	Kr.	öre	Kr.	öre
	Trpt.															1702	10
	1/8 mtl.Sniberup 2 3																
	Ag.Per Olsson,sök.																
24	åker,torvmulljord på kalkgyttja		21	-	2000	0,5	1000	210	-	1	2000	420	-	210	-		
25	äng do do		06	-	1400	0,4	560	33	60	1	1400	84	-	50	40		
26	do do do		04	-	1400	0,4	560	22	40	1	1400	56	-	33	60		
27	åker do do		35	-	2000	0,5	1000	350	-	1	2000	700	-	350	-		
	Sma.		66	-				616	-			1260	-	644	-	644	-
	1/6 mtl.Sniberup n:r 1 4																
	Ag.Aug.Olsson,sök.																
31	äng,mylla på morängrus		34	-	1000	0,6	600	204	-	1	1000	340	-	136	-		
32	do do do		12	-	1000	0,7	700	84	-	1	1000	120	-	36	-		
33	åker,mylla på grus & lera ngt.sten		25	-	1600	0,6	960	240	-	1	1600	400	-	160	-		
34	do do do do		15	-	1600	0,4	640	96	-	0,9	1440	216	-	120	-		
37	do do do do		14	-	1600	0,6	960	134	40	1	1600	224	-	89	60		
38	do do do do		54	-	1600	0,8	1280	691	20	1	1600	864	-	172	80		
39	do do do do		29	-	1600	0,6	960	278	40	1	1600	464	-	185	60		
40	äng do do do		03	-	1000	0,8	800	24	-	1	1000	30	-	6	-		
41a	do do do do		16	-	1000	0,9	900	144	-	1	1000	160	-	16	-		
42a	do do do do		24	-	1000	0,7	700	168	-	1	1000	240	-	72	-		
43	åker do do do		20	-	1600	0,8	1280	256	-	1	1600	320	-	64	-		
44	äng do do do		06	-	1000	0,5	500	30	-	1	1000	60	-	30	-		
	Trpt.	2	52	-				2350	-			3438	-	1088	-	2346	10

VÄRDERINGSLÄNGD

Ägofigurernas nr	Hemmanets nummer och namn, ägarens namn och ägofigurens beskrivning	Areal har	Areal ar	Areal kv.	Värde per har vid fullständ. torrläggn. Kr.	Före grävningen Höjdlägesgrad	Före grävningen Värde pr hektar Kr.	Före grävningen Värdet utgör Kr.	Före grävningen Värdet utgör öre	Efter grävningen Torrläggningsgrad	Efter grävningen Värde pr hektar Kr.	Efter grävningen Värdet utgör Kr.	Efter grävningen Värdet utgör öre	Förbättringsvärde Kr.	Förbättringsvärde öre	Summa förbättringsvärde Kr.	Summa förbättringsvärde öre
	Trpt.	2	52	-				2350	-			3438	-	1088	-	2346	10
45	äng, mylla på grus & lera ngt.sten		11	-	1000	0,5	500	55	-	1	1000	110	-	55	-		
46	åker do do do		21	-	1600	0,7	1120	235	20	1	1600	336	-	100	80		
47	äng do do do		02	50	1000	0,8	800	20	-	1	1000	25	-	5	-		
	Sma.	2	86	50				2660	20			3909	-	1248	80	1248	80
25/3456	mtl.av Sniberup n:4	4															
	Äg.Lennart Sköld.																
59a	åker, mylla på grus & lera ngt.sten		12	-	1600	0,7	1120	134	40	1	1600	192	-	57	60		
	Sma.		12	-				134	40			192	-	57	60	57	60
180/3456	mtl.av Sniberup 4	4															
	Äg.Ola Nilsson																
62	åker, mylla på grus & lera ngt.sten		36	-	1600	0,7	1120	403	20	1	1600	576	-	172	80		
64a	do do do		15	-	1600	0,7	1120	168	-	1	1600	240	-	72	-		
65	do do do		11	-	1600	0,7	1120	123	20	1	1600	176	-	52	80		
66	do do do		53	-	1600	0,6	960	508	80	1	1600	848	-	339	20		
68	äng do do		40	-	1000	0,6	600	240	-	1	1000	400	-	160	-		
69	do do do		24	-	1000	0,6	600	144	-	1	1000	240	-	96	-		
	Sma.	1	79	-				1587	20			2480	-	892	80	892	80
	Dikessträckan C-E													Summa		4545	30
1/6	mtl.Sniberup npr 1	4															
	Äg.Aug.Olsson,sök.																
50	äng, mylla på morängrus	-	04	50	1000	0,9	900	40	50	1	1000	45	-	4	50		
	Trpt.		04	50				40	50			45	-	4	50		

Ägofigurernas n:r	Hemmanets nummer och namn, ägarens namn och ägofigurens beskrivning	Areal har	Areal ar	Areal kv.	Värde per har vid fullständ. torrläggn. Kr.	Före grävningen Höjdläge-grad	Före grävningen Värde pr hektar Kr.	Före grävningen Värdet utgör Kr.	Före grävningen Värdet utgör öre	Efter grävningen Torrläggningsgrad	Efter grävningen Värde pr hektar Kr.	Efter grävningen Värdet utgör Kr.	Efter grävningen Värdet utgör öre	Förbättringsvärde Kr.	Förbättringsvärde öre	Summa förbättringsvärde Kr.	Summa förbättringsvärde öre
	Trpt.		04	50				40	50			45	-	4	50		
51	äng, mylla på morängrus		04	-	1000	0,5	500	20	-	1	1000	40	-	20	-		
52	åker, mylla på grus & lera ngt. sten		06	-	1600	0,9	1440	86	40	1	1600	96	-	9	60		
53	äng mylla på morängrus		87	-	1000	0,5	500	435	-	1	1000	870	-	435	-		
54	åker, mylla på grus & lera ngt. sten		22	-	1600	0,9	1440	316	80	1	1600	352	-	35	20		
	Sma.	1	23	50				898	70			1403	-	504	30	504	30
	557/9216 mtl. Sniberup n:r 9	15															
	Äg. Nils Enebergs sterbh:																
	Änkefru Anna Eneberg.																
	Malte Eneberg, förmyndare																
	Lars Persson, Sniberup, för																
	sonen Einar.																
56	åker, mylla på grus & lera ngt. sten		12	-	1000	0,9	900	108	-	1	1000	120	-	12	-		
	Sma.		12	-				108	-			120	-	12	-	12	-
	55/2048 mtl. Sniberup n:r 9	11															
	Äg. Gert & Hanna Johansson.																
57	tomt, mylla på grus & lera, ngt sten		03	-	1500	0,9	1350	40	50	1	1500	45	-	4	50		
58	åker do do do		07	-	1000	0,9	900	63	-	1	1000	70	-	7	-		
	Sma.		10	-				103	50			115	-	11	50	11	50
	180/3456 mtl. av. Sniberup 4	4															
	Äg. Ola Nilsson.																
70	äng, mylla på grus & lera ngt. sten		38	-	1000	0,6	600	228	-	1	1000	380	-	152	-		
	Trpt.		38	-				228	-			380	-	152	-	527	80

VÄRDERINGSLÄNGD

Ägofigurernas nr	Hemmanets nummer och namn, ägarens namn och ägofigurens beskrivning	Areal har	Areal ar	Areal kv.	Värde per har vid fullständ. torrläggn. Kr.	Före grävningen Höjdläge-grad	Före grävningen Värde pr hektar Kr.	Före grävningen Värdet utgör Kr.	Före grävningen Värdet utgör öre	Efter grävningen Torrläggningsgrad	Efter grävningen Värde pr hektar Kr.	Efter grävningen Värdet utgör Kr.	Efter grävningen Värdet utgör öre	Förbättringsvärde Kr.	Förbättringsvärde öre	Summa förbättringsvärde Kr.	Summa förbättringsvärde öre
	Trpt.		38	-				228	-			380	-	152	-	527	80
75	tomt, mylla på grus & lera, ngt.sten		09	-	2000	0,8	1600	144	-	1	2000	180	-	36	-		
76	åker do do do		23	-	1600	0,8	1280	294	40	1	1600	368	-	73	60		
78	do do do do		16	-	1600	0,8	1280	204	80	1	1600	256	-	51	20		
80	do do do do		12	-	1600	0,7	1120	134	40	1	1600	192	-	57	60		
81a	äng do do do		28	-	1200	0,5	600	168	-	1	1200	336	-	168	-		
82	do do do do		48	-	1200	0,5	600	288	-	1	1200	576	-	288	-		
	Sma.	1	74	-				1461	60			2288	-	826	40	826	40
	Dikessträckan C-D													Summa		1354	20
180/3456	mtl.av Sniberup	4 4															
	Äg.Ola Nilsson.																
64	åker, mylla på grus & lera ngt.sten		37	-	1600	0,8	1280	473	60	1	1600	592	-	118	40		
72	äng do do		47	-	1200	0,7	840	394	80	1	1200	564	-	169	20		
73	do do do		20	-	1200	0,9	1080	216	-	1	1200	240	-	24	-		
	Sma.	1	04	-				1084	40			1396	-	311	60	311	60
														Summa		311	60
								Dikessträckan				A-B-C				4545	30
								do				C-E				1354	20
								do				C-D				311	60
														Summa		6211	10

Sniberup den 19 september 1929

Ägofigurernas n:r	Hemmanets nummer och namn, ägarens namn och ägofigurens beskrivning	Areal			Värde per har vid fullständ. torrläggn.	Före grävningen				Efter grävningen				Förbättringsvärde		Summa förbättringsvärde	
		har	ar	kv.	Kr.	Höjdläge-grad	Värde pr hektar Kr.	Värdet utgör Kr.	öre	Torrläggningsgrad	Värde pr hektar Kr.	Värdet utgör Kr.	öre	Kr.	öre	Kr.	öre

på tjänstens vägnar:

Ernst Berggren.

Biträdande gode män:

Olof Jönsson. Otto Andersson.

KOSTNADSFÖRSLAG

Läge	Längdm.	Arbete m. m.	antal	à Kronor	Kostnad Kr.	Kostnad öre	Summa Kostnad Kr.	Summa Kostnad öre
		Dikessträckan A-B-C.						
32+88-31+80	108	15 cm.(6") rör lm.	108	1.35	145	80		
		för grävn.i mylla på grus & lera						
		med ngt.sten,rörens läggning och						
		igenfyllning lm.	108	0.50	54	-		
32+88		intagningsbrunn av betong med en						
		inre diam.av 0.6 m.med botten 0.5						
		m.under rörets underkant och för-						
		sedd med lock av en armerad be-						
		tongskiva med fals och ngt. kupig						
		översida st.	1	40.-	40	-		
31+80		ommurning av rör i betong med						
		stensättning st.	1	25.-	25	-		
31+80-1+50	330	mylla & kalkgyttja på grus & le-						
		ra ngt.sten kbm.	940	0.80	752	-		
1+50-5+45	395	mylla på grus & lera ngt.sten kbm.	1600	1.25	2000	-		
31+39,30+ +60		**ägovägstrummor 4.- m. breda**						
		för rivning och grävn. 10:-						
		" 0.60 m.(24") rör 6 à 12 72:-						
		" läggning 6 m.à 2:- 12:-						
		" betonggjutn.2 m^2 à 25:- 50:-						
		" stensättn.9 m^2 à 2:50 22:50						
	833	Trpt.166:50			3016	80		

Läge	Längdm.	Arbete m. m.	antal	à Kronor	Kostnad Kr.	Kostnad öre	Summa Kostnad Kr.	Summa Kostnad öre
	833	Trpt. 166:50			301	80		
		för fyllning m.m. 8:50	2	175-	350	-		
1+21		byvägstrumma lika föregående 5						
		met.bred st.	1	200-	200	-	356	80
		för jordersättningar			290	76		
		" ersättning för vallar			109	21	399	97
		" oförutsedda fall m.m.					55	23
	833		Summa kronor				4320	-
		Dikessträckan C-E.						
(50=5+45)- -52+43	220	20 cm.(8") rör 1m.	220	1.75	385	-		
		för grävn.i mylla på lera & grus						
		ngt.sten,rörens läggn.och igen-						
		fyllning 1m.	220	1.25	275	-		
		cementering av rörfogarna "	220	0.50	110	-		
51 & 52+43		intagningsbrunnar lika föregåen-						
		de st.	2	40.-	80	-		
5+45		ommurning av rör i betong med						
		stensättning			25	-	875	-
		för oförutsedda fall m.m.					85	-
	220	Summa kronor					960	-

KOSTNADSFÖRSLAG

Läge	Längdm.	Arbete m. m.	antal	à Kronor	Kostnad Kr.	Kostnad öre	Summa Kostnad Kr.	Summa Kostnad öre
		Dikessträckan C-D.						
5+45-7+25	180	för grävn.i mylla,grus & lera						
		ngt.sten kbm.	480	1.50	720	-		
5+45 & 6+31		broar av trä enl.ritn. 4 m.breda						
		balkar 0.175x0.20x5.5x5=0.95						
		plank 0.075x4x5.5 = 1.65						
		pålar 0.20x0.20x13 = 0.70						
		3.30 à75	2	250-	500	-	1220	-
		för jordersättningar			44	80		
		" ersättning för vallar			21	42	66	22
		" oförutsedda fall					123	78
	180	Summa kronor					1410	-

Sammandrag.

Dikessträckan A-B-C	4320	-
do C-E	960	-
do C-D	1410	-
Summa kronor	6690	-

Sniberup den 19 september 1929

på tjänstens vägnar:

Ernst Berggren.

Läge	Längd m.	Arbete m. m.	antal	à Kronor	Kostnad		Summa Kostnad	
					Kr.	öre	Kr.	öre

GRÄVNINGSLISTA

Dikets beteckning	Avvägningspålens n:r	Längd mellan pålarna	Dikets sidoslänt	djup	bottenbredd	dagbredd	Anm.
Dikessträckan A-B-C-D.	32+88	-		1.45			
	+50	38		1.45			
	32	50		1.25			
	31+80	20		1.45			F.P.=11.01
			1:1.25	1.65	0.3	4.40	
	+50	30	"	1.80	"	4.80	
	31	50	"	1.50	"	4.05	
	30+50	50	"	1.65	"	4.40	
	0=30	50	"	1.65	"	4.40	
	0+50	50	"	1.50	"	4.05	
	1	50	"	1.70	"	4.55	
	+50	50	"	1.65	"	4.40	
	2	50	"	2.-	"	5.30	
	+50	50	"	1.75	"	4.70	F.P.=10.63
	3	50	"	1.60	"	4.30	
	+50	50	"	2.-	"	5.30	
	4	50	"	1.80	"	4.80	
	+50	50	"	2.-	"	5.30	
	5	50	"	2.10	"	5.55	
	+45	45	"	1.70	"	4.55	
	+53	8	1:1.5	1.70	"	5.40	
	6	47	"	1.70	"	5.40	
	+50	50	"	1.85	"	5.85	
Trpt.		938					

(5 cm. (6") rör)

Dikets beteckning	Avvägningspålens n:r	Längd mellan pålarna	Dikets sidoslänt	Dikets djup	Dikets botten-bredd	Dikets dagbredd	Anm.
Trpt.		938					
	7	50	1:1.5	1.60	0.3	5.10	FP = 9.63
	+25	25	"	1.40	"	4.50	
	Sma.	1013					
Dikessträckan C-E.	5+45 =50	-		1.50			
	+50	50		1.70			
	51	50		1.70			
	+30	30		1.80			
	+60	30		1.60			
	52	20		1.50			
	+17	17		1.40			
	+43	23		1.40			
	Sma.	220					

20 cm. (8") rör

Sniberup den 19 september 1929

på tjänstens vägnar:

Ernst Berggren.

Ersättningslängd.

Hemmanets.			Ägarens namn.	Ersättning för jord.						Ersättning för vallar					
mtl	n:r	namn.		ar.	à kronor.	Ersättning.		Summa Ersättning.		ar.	à kronor.	Ersättning.		Summa Ersättning.	
						kr.	ö	kr.	ö			kr.	ö	kr.	ö
			Dikessträckan A-B-C.												
1/6	2 2	Sniberup	Alfred Nilsson	22,5	16.-	36	-			7,2	2,40	17	28		
"	"	do	do	1,75	16.-	28	-			5,6	2,40	13	44		
"	"	do	do	0,50	16.-	8	-	72	-	1,6	2,40	3	84	34	56
1/8	2 3	do	Per Olsson	1,6	14.-	22	40			3,6	2,10	7	56		
"	"	do	do	1,6	14.-	22	40	44	80	3,6	2,10	7	56	15	12
1/6	1 4	do	Aug.Olsson	1,95	10.-	19	50			4,56	1,50	6	84		
"	"	do	do	1,60	16.-	25	60			3,24	2,40	7	78		
"	"	do	do	4,25	16.-	68	-			10.-	2,40	24	-		
"	"	do	do	25,5	10.-	25	50	138	60	5,10	1,50	7	65	46	27
180/3456	4 4	do	Ola Nilsson	1,36	16.-	21	76			3,40	2,40	8	16		
"	"	do	do	1,36	10.-	13	60	35	36	3,40	1,50	5	10	13	26
			Dikessträckan C-D.			Sma.		290	76			Sma.		109	21
180/3456	4 4	Sniberup	Ola Nilsson	1,6	16.-	25	60			3,20	2,40	7	68		
"	"	do	do	1,6	12.-	19	20	44	80	3,3	1,80	5	94	13	62
261/3456	4 5	do	And.Nilsson	-	-			-	-	5,2	1,50			7	80
						Sma.		44	80			Sma.		21	42

Sniberup den 19 september 1929

på tjänstens vägnar:

Ernst Berggren.

Biträdande gode män:

Olof Jönsson. Otto Andersson.

Kostnadsfördelningslängd.

Hemmanets. Register-nummer	Hemmanets. mtl.	Hemmanets. namn.	Ägarens namn.	Anteckning ang. sökande.	Ägofigurer.	Förbättrings-värde. kr.	Förbättrings-värde. ö.	Relativ kostnad. kr.	Beräknad årlig-ningskostnad. kr	Beräknad årlig-ningskostnad. ö.	Delaktighets-procent. %	Förrättnings-kostnad. kr.	Förrättnings-kostnad. ö
			Dikessträckorna A-B-C, C-E och C-D.										
2 2	1/6	Sniberup	Äg.Alf.Nilsson	sök	1-13,16, 18,20, 22,23a	1702	10	1.0771	1833	33	27,40	141	30
2 3	1/8	do	Äg.Per Olsson	sök.	24-27	644	-	"	693	65	10,37	53	48
1 4	1/6	do	Äg.Aug.Olsson	sök.	31-34, 37-47	1248	80	"	1345	09	20,11	103	70
4 4	25/3456	do	Äg.Lennart Sköld	-	59a	576	0	"	620	4	0,93	4	80
av 4 4	180/3456	do	Äg.Ola Nilsson	-	62,64a, 65,66, 68,69	892	80	"	961	64	14,37	74	10
1 4	1/6	do	Äg.Aug.Olsson	sök.	50-54	504	30	"	543	18	8,12	41	87
9 14	557/9216	do	Äg.Nils Enebergs sterbh:Änkefru Anna Eneberg, Malte Eneberg, Förmynd. Lars Persson, Sniberup, för sonen Einar	-	56	12	-	"	12	93	0,19	0	98
9 11	55/2048	do	Äg.Gert & Hanna Johansson	-	57,58	11	50	"	12	39	0,19	0	98
av 4 4	180/3456	do	Äg.Ola Nilsson	-	70,75,76, 78,80, 81a,82	826	40	"	890	12	13,30	68	59
"	"	do	do do	-	64b,72, 73	311	60	"	335	63	5,02	25	89
						6211	10		6690	-	100,-	515	69

Sniberup den 19 september 1929

på tjänstens vägnar:

Ernst Berggren.

Biträdande gode män:

Olof Jönsson. Otto Andersson.

Kallelse.

Nedanskrivna sakägare varda härigenom kallade att själva eller genom lagligen befullmäktigade ombud tillstädeskomma vid det sammanträde, som av mig blivit utsatt att hållas hos lantbrukaren August Olsson, Sniberup n:r 1, Starrarp (Vollsjö) måndagen den 19 instundande augusti kl. 9 f.m. angående av Konungens befallningshavande i länet förordnad syn för torrläggning av mark till Sniberup n:r 1 m.fl. hemman uti Östraby socken av Färs härad och Malmöhus län.

Lund den 27 juli 1929

Ernst Berggren.

Statens lantbruksingeniör.

Förestående kallelse är mig delgiven, som härmed erkännes:

Sniberup n:r 8	Nils Martini	
do	arr.Gottfrid Martini	
do n:r 5	Per Persson	
do n:r 2	Alfr.Nilsson	
do n:r 2	Per Olsson	
do n:r 4	Lennart Sköld	Lennart Sköld
do n:r 4	Ola Nilsson	Bevittnas den 4/8 1929
do n:r 9	Gert Johansson	Nils Lundberg.
do n:r 9	Hanna Johansson	stämningsman.

Förestående kallelse är mig
delgiven, som härmed erkännes:

Sniberup n:r 4 Anders Nilsson

do n:r 9 Nils Enebergs sterbhus:

Änkefru Anna Eneberg

Malte Eneberg

Sniberup Lars Persson
som förmyndare
för omyndige
Einar Eneberg.

Att förestående personer blivit delgivna denna kallelse intyga:

Östraby den 3 juli 1929

Nils Lundberg. Johan Ekberg.

Stämningsmän.

coll / B.E.

coll / E.B.

Förestående trettionio (39) skrifna sidor, vidimeras, ex officio.

[illegible]

L52

174/31

M 3-0258
16734
DIARIE N:r
K. LANTBRUKSSTYRELSEN
8 AUG. 1931

KONTRAKT.

Sedan Kungl. Maj:t den 13 mars 1931 för "torrläggning av mark till Sniberup nr 1 m.fl. hemman av år 1929" i Östraby socken av

MALMÖHUS LÄN

beviljat *dels* ett ***lån*** av tretusensjuttio (3.070) kronor att utgå från ***statens avdikningslånefond*** *och dels* ett ***statsbidrag*** utan återbetalningsskyldighet av tretusenetthundra (3.100) kronor att utgå från ***statens avdikningsanslag,*** ävensom fastställt en av statens lantbruksingenjör E.Berggren vid syneförrättning år 1929 upprättad arbetsplan med därtill hörande kostnadsförslag, ha de undertecknade, som av vederbörande intressenter utsetts till styrelse ~~förtroendeman~~ för företaget,

med Kungl. Lantbruksstyrelsen, å Kungl. Maj:ts och Kronans vägnar, avslutat följande kontrakt, varigenom vi ~~jag~~ för egen del samt å vederbörande intressenters i företaget vägnar åtag.a och förbind.a oss ~~mig~~:

1:o) att utföra företaget i noggrann överensstämmelse med den av Kungl. Maj:t fastställda arbetsplanen med de eventuella ändringar däri, varom vederbörande myndighet må efter framställning besluta,

att fullborda arbetet till den 1 september 1934,

12. 1930. 1000.

STATENS REPRODUKTIONSANSTALT
156230

att vid företagets utförande iakttaga de föreskrifter, som av Kungl. Maj:t eller Lantbruksstyrelsen må hava meddelats,

att bestrida vad utöver beviljade statsmedel kan erfordras för företagets fullbordande,

att gälda vederbörande förrättningsman tillkommande gottgörelse enligt taxa även i fråga om av Lantbruksstyrelsen beordrad avsyning av företaget,

att underhålla det utförda arbetet intill dess sådan underhållsskyldighet kan varda andra i laga ordning ålagd eller vederbörande från underhållsskyldigheten befriats, samt

att vid arbetets utförande ävensom i fråga om underhållsskyldighetens fullgörande underkasta oss ~~mig~~ Lantbruksstyrelsens inseende och kontroll;

2:o) att för tjänsteman, som av Lantbruksstyrelsen eller Väg- och Vattenbyggnadsstyrelsen förordnas att verkställa besiktning eller avsyning av arbetet eller inspektion av underhållsarbetet, tillhandahålla den för företaget fastställda arbetsplanen med därtill hörande handlingar och ritningar;

3:o) att i händelse avvikelse utan därtill i vederbörlig ordning erhållet tillstånd skett från den fastställda arbetsplanen, eller arbetet icke blivit fullbordat inom därför bestämd tid och Lantbruksstyrelsen ej heller meddelat anstånd med dess utförande, eller Kungl. Statskontoret skulle finna den säkerhet, som blivit ställd för till Statskontoret avgiven skuldförbindelse angående lånets återbetalning, icke vidare nöjaktig, och ny säkerhet, som av Statskontoret godkännes, icke varder inom bestämd tid avlämnad eller den bestämda annuiteten icke varder i behörig tid erlagd, låta det ankomma på Kungl. Maj:t att inställa all vidare utbetalning av statsmedel samt att återfordra vad därav uppburits, beträffande lånet dock endast därest icke beslut om detsammas återbetalning och fördelning blivit meddelat, att inom viss angiven tid på en gång eller efter hand inbetalas till Statskontoret, ävensom att å sålunda lyftade och återburna medel erlägga fem procent årlig ränta från lyftningsdagen till dess återbetalning sker;

4:o) att ifråga om tid för lyftande av statsmedlen i mån av arbetets fortgång låta gälla vad Lantbruksstyrelsen därutinnan bestämmer; och skall, därest icke Kungl. Maj:t med avseende å särskilda förhållanden prövar skäligt annorlunda förordna, någon del av statsmedlen innestå i Statskontoret intill dess arbetet blivit vederbörligen avsynat och av Lantbruksstyrelsen godkänt;

5:o) att vid avslutandet av detta kontrakt för förvaring i Lantbruksstyrelsens arkiv till Styrelsen överlämna bestyrkt avskrift och kopia av de till den fastställda arbetsplanen hörande handlingar och ritningar, ävensom att, innan sista delen av statsmedlen lyftes, till Lantbruksstyrelsen överlämna fullständig beskrivning jämte ritning över sådan avvikelse från den fastställda planen, vartill vederbörligt tillstånd meddelats;

6:o) att bestrida eller gottgöra alla kostnader av vad beskaffenhet de vara må, som i följd av erhållna statsmedel föranledas för Statskontoret;

7:o) att för fullgörande av detta kontrakt ävensom, därest mot kontraktet brytes, för återbäring av lyftade statsmedel jämte därå upplupen ränta, ställa sådan säkerhet, som av Lantbruksstyrelsen godkännes;

8:o) att till Statskontoret avgiva med behörig borgen eller annan säkerhet försedd skuldförbindelse angående lånets återbetalning; samt

9:o) att fullgöra de övriga åtaganden, som enligt gällande författningar i ämnet åligga mottagare av ifrågavarande statsmedel.

Härav äro två lika lydande exemplar upprättade, av vilka vardera kontrahenten tagit ett.

Sinberoft den 30 juni 1931

Alfred Nilsson
N:2 Sinberoft

August Olsson
N:1 Sinberoft

Per Olsson
N:1 o 2 Sinberoft

Att Hemmansägarna Alfred Nilsson N:2 August Olsson N:1 och Per Olsson N:1 o 2 alla i Sinberoft

i bägges vår närvaro ~~egen~~händigt undertecknat förestående kontrakt, intyga:

Olof Jönsson
Adress Fremingen Wallsjö

Otto Mårtensson
Adress Örnekörp

Med stöd av Kungl. brevet den 13 mars 1931 ***antager Kungl. Lantbruksstyrelsen, å Kungl. Maj:ts och Kronans vägnar, detta kontrakt.***

Stockholm den 22 augusti 1931.

[signature]

[signature]

Vederbörandes uppmärksamhet fästes å bestämmelserna i 13 kap. 17 § vattenlagen, vari stadgas att, därest det framtida underhållet försummas, Konungens Befallningshavande eller annan myndighet Konungen bestämmer äger själv bota bristen på den försumliges bekostnad.

1931 den 22 aug.

Uppgift jämlikt stadgandet i 1 §, 1 stycket av lag om kronans förmånsrätt för avdikningslån den 14 juni 1929 (nr 164).

Företagets namn:"Torrläggning av mark till Snibarup nr 1 m.fl. hemman av år 1929" i Östraby socken av Kalmöhus län.

Lån 3.070 kronor från statens avdikningslånefond enligt Kungl.Maj:ts beslut den 13 mars 1931.

Lånet har beviljats för nedanstående, i utredningen angående detsamma upptagna fastigheter.

Socken, by och hemman	Mantal	Register-nummer	Ägares namn
Östraby socken.			
Snibarup	1/6	2 2	Alf.Nilsson
"	1/8	2 3	Per Olsson
"	1/6	1 4	Aug.Olsson
"	180/3456	av 4 4	Ola Nilsson

Stockholm den 22 augusti 1931.

På Kungl.Lantbruksstyrelsens vägnar

Olof Fredholm

174/31

Sdk. 22/8 31

DIARIE Nr 16733
K. LANTBRUKSSTYRELSEN
8 AUG. 1931

BEVIS

över verkställd avsyning av torrläggningsföretag benämnt "torrläggning av mark till Sniberup nr 1 m.fl.hemman av år 1929" i Östraby socken av Malmöhus län.

Planen fastställd den 13 mars 1931.

Statsbidrag från statens avdikningsanslag 3.100 kr.

Lån från statens avdikningslånefond 3.070 kr.

Arbetsstyrelsens ordförande Alfred Nilsson, Sniberup.nr.2,
Östraby.
Skåne.

Avsyningen verkställd av undertecknad den 21 juli 1931.

Företaget befanns därvid vara i sin helhet i överensstämmelse med den fastställda arbetsplanen och tillstyrkes till godkännande.

Lund den 21 juli 1931.

David Larsson

e.lantbruksingenjör.