Blad 1.

Förslag till
torrläggning av mark till
Tirup n:r 11 m.fl. hemman
uti Tirups, Billeberga och Kjells Nöbbelövs
socknar av Rönnebergs och Onsjö härader
av Malmöhus län;
upprättat vid laga syneförrättn. år 1930 av

[signature]
Statens lantbruksingeniör.

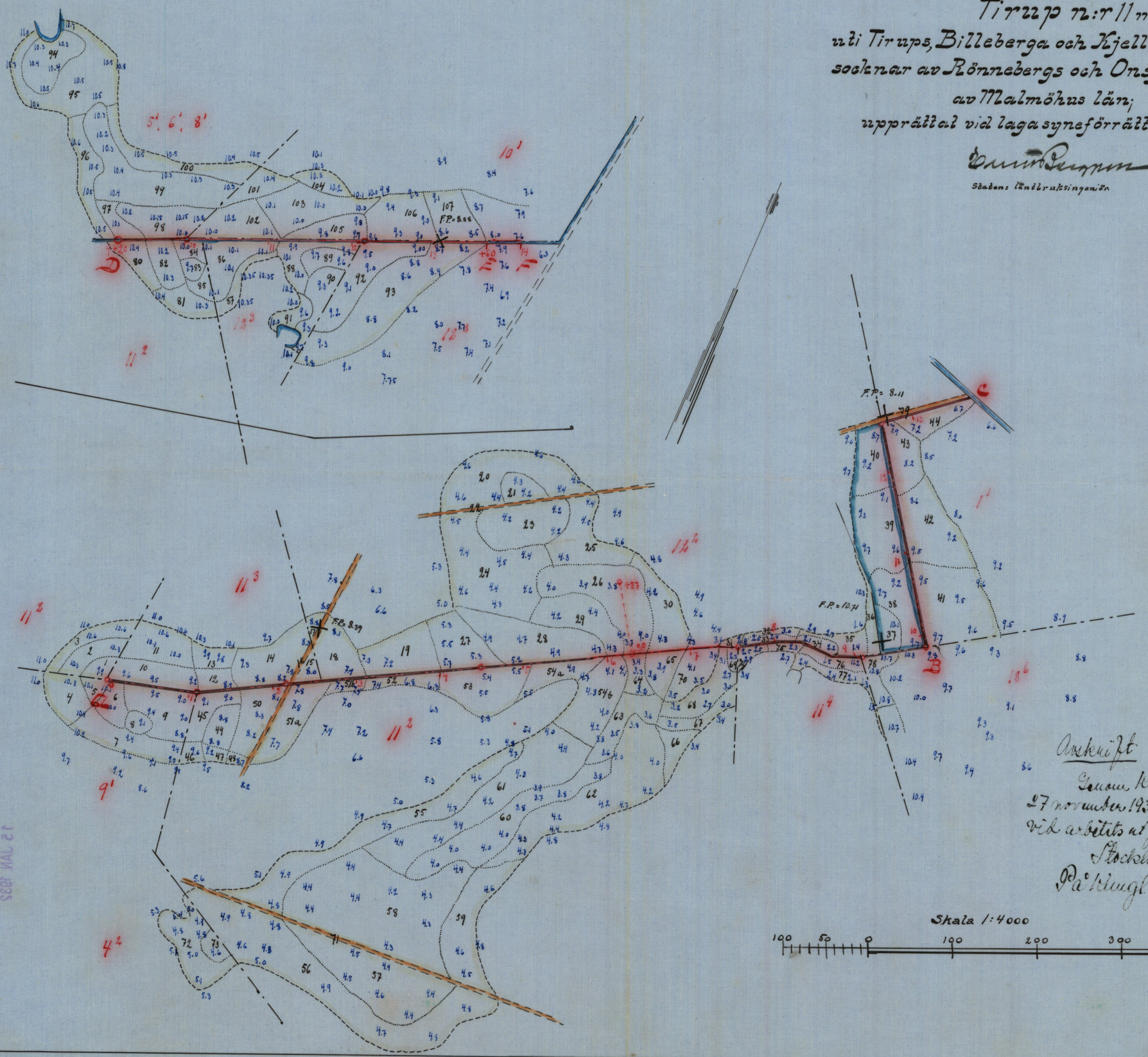

Avskrift

Genom Kungl. Majits nådiga brev den 27 november 1931 fasts tänd till efterrättelse vid arbetets ut förande.

Stockholm den 10 december 1931
På Kungl. Lantbruksstyrelsens vägnar
Albert Smith.

Skala 1:4000

100 50 0 100 200 300 400 meter

RITN. Nr 001
M 2*0265
M 2*0266

1

Nr 255 Malmöhus 2 ritn.

Förslag till torrläggning av mark till Tirups n:r 11 m.fl. hemman uti Tirups, Billebergå och Kjells Möbbelövs socknar av Rönnebergs och Onsjö härader av Malmöhus län;

upprättat vid lagasynefärdln. år 1930 av

[illegible]

Statens lantbruksingenjör.

Förslag till kringmurning av nällopp.
Skala 1:50.

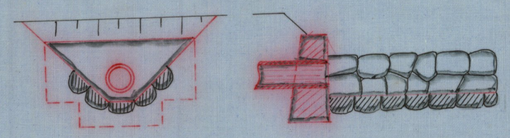

Förslag till brunn.
Skala 1:50

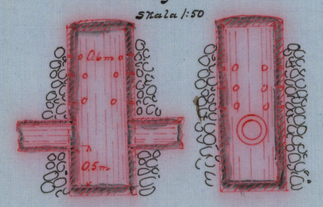

Förslag till kringmurning vid 13+70.
Skala 1:50

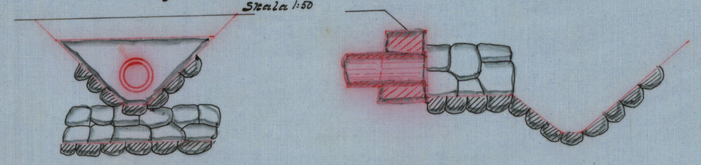

Skala 1:50

Längdskala 1:1000

Höjd- och sektionsskala 1:100.

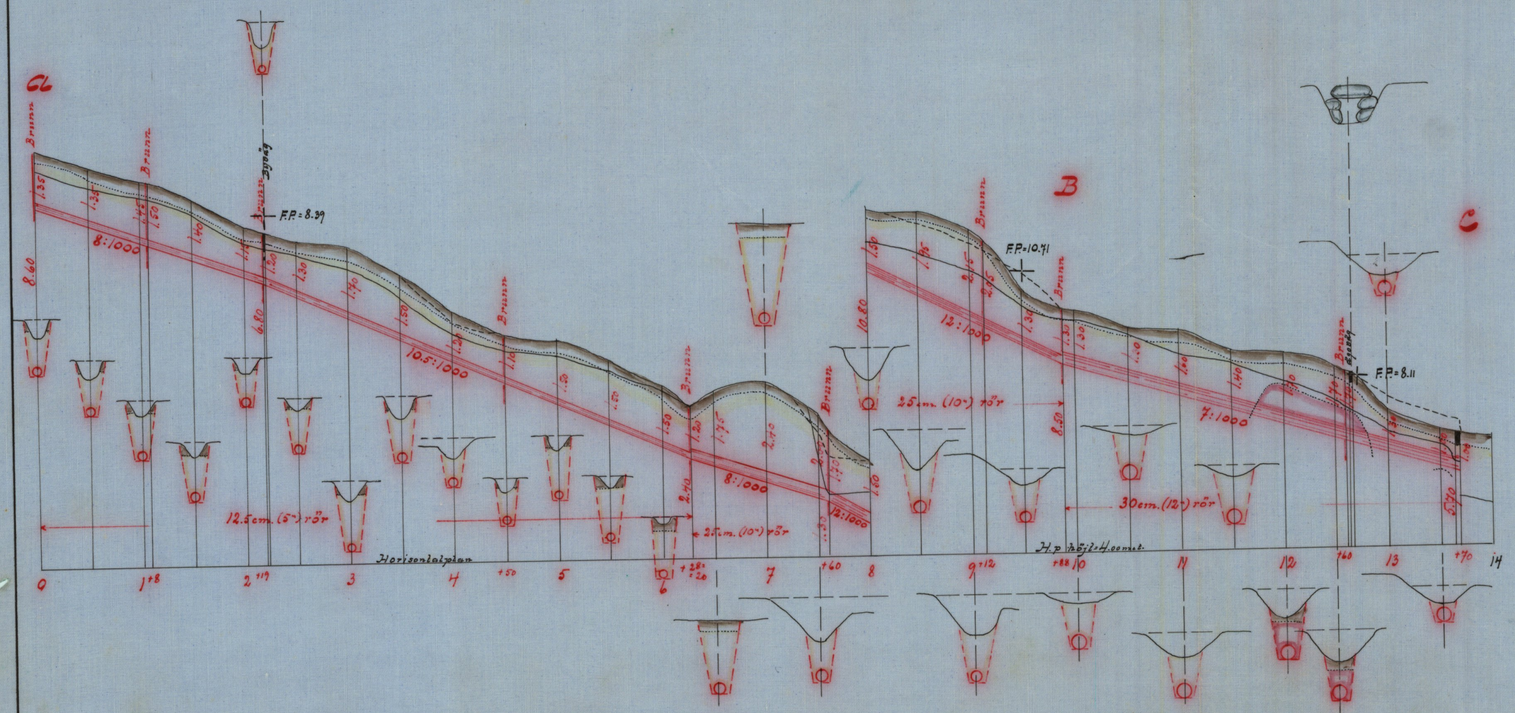

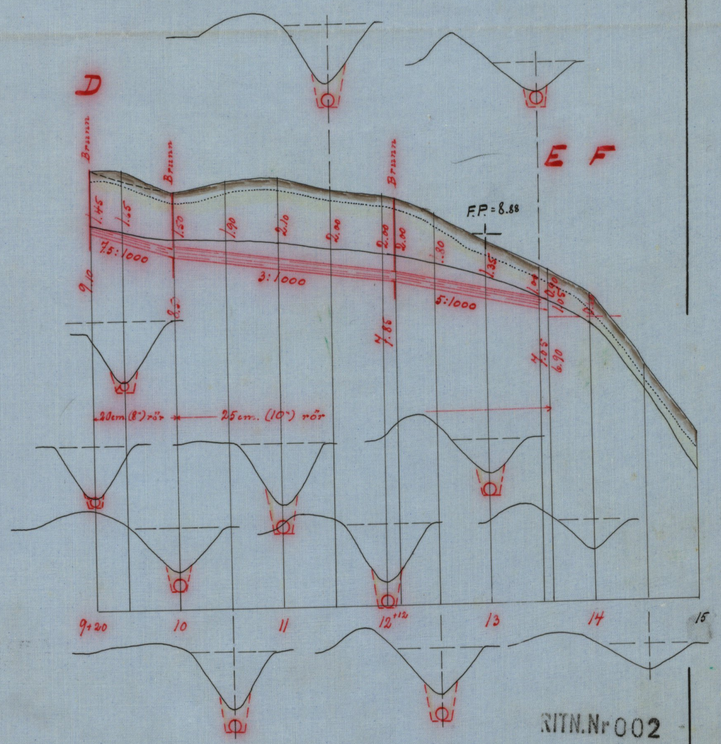

Avskrift.

Genom Kungl. Maj:ts nådiga brev den 27 november 1931 fastställd till efterrättelse vid arbetets utförande.

Stockholm den 10 december 1931

På Kungl. Lantbruksstyrelsens vägnar:

Albert Smith.

KONGL. LANTBRUKSSTYRELSEN
DIARIE-IN
20 MAI 21
1931

RITN.Nr 002

M 2*0265 2

Nr 255 Malmöhus 2 rit.

M 2*0265

1481

DIARIE N:r
K. LANTBRUKSSTYRELSEN
15 JAN. 1932

Handlingar
angående torrläggning av mark till
TIRUP n:r 11 m.fl.hemman
uti Tirups, Billeberga och Kells Nöbbelövs
socknar av Rönnebergs & Onsjö härader av
Malmöhus län;
upprättade vid laga syneförrättning
år 1930.

Innehåller fyrtionio (49) skriona sidor.

Avskrift.

Protokoll, hållet vid sammanträde angående laga syneförrättning för torrläggning av mark till Tirup n:r 11 m.fl.hemman.

År 1930 den 20 februari inställde sig undertecknad, statens lantbruksingeniör hos Godsägare H. C. Birch-Jensen å Hällstorps gård för att på grund av nedan intagna förordnande företaga en laga syneförrättning för nygrävning av tvänne floddiken i och för torrläggning av mark till Tirup n:r 11 m. fl. hemman uti Tirups socken av Rönnebergs härad och Malmöhus län; och hade vederbörande sakägare genom särskilda kallelser underrättats om förrättningens företagande denna dag med anledning varav följande personer jämväl tillstädeskommo:

sökanden

H. C. Birch- Jensen för Tirup n:r 11,

och av övriga sakägare:

Alf. Staffansson för Tirup n:r 12,

Nils Walkvist " Kjells Nöbbelöv n:r 11,

Anders Pettersson som arr. 1/4 mtl.Värmö n:r 9,

Jöns Hansson som ledamot i Billeberga kyrkoråd,enl. protokollsutdrag, Bil. A.,

Olof Karlsson som arr. av Brinkagården,

Ola Andersson för Tirup nr: 10,

som kronoombud landsfiskal Erik Johansson enl. förordnande den 11 denna månad, Bil. B,

som gode män Herrar Jesper Jespersson i Billeberga och Per Alf. Ågårdh i Billeberga, vilka bägge avlagt föreskriven ed såsom skiftesgodemän.

§ : 1

Det för undertecknad utfärdade förordnandet jämte ansökan därom upplästes och hade lydelse som följer, Bil. C.

§ : 2

På tillfrågan gjordes ej någon jävsanmälan mot vare sig förrättningsmannen eller gode männen. Ej heller ansågs något laga hinder förefinnas mot förrättningens handläggning.

§ : 3

Förelades den i koncept upprättade plankartan över det vattenskadade området med därtill hörande profil.

§ : 4

På tillfrågan om någon ville förena sig med sökanden förklarade sig Herr Alf. Staffansson sig härtill villig och varom särskild förening upprättades, Bil. D.

§ : 5

Nu infann sig Herr Kyrkoherde Gunnar Lundh i Billeberga enligt förordnande av den 14 dennes som konsistorie-

-ombud , Bil. E.

§ : 6

Sökanden yrkade få sin i företaget ingående mark torrlagd till lagenligt djup i och för höjande av markens alstringsförmåga helst genom rörledningar i så stor utsträckning som möjligt.

§ : 7

Som ej något vidare fanns att anteckna förklarades sammanträdet avslutat med tillkännagivande att sedan nödiga kompletterings mätningar och avvägningar hunnit verkställas nytt sammanträde kommer att hållas på samma ställe som detta torsdagen den 6 instundande mars kl. 10.30 f.m. och skulle något vidare meddelande därom ej kungöras.

§ : 8

Dagens protokoll upplästes.

Ort och tid som ovan.

på tjänstens vägnar:

Ernst Berggren.

Biträdande gode män:

Jesper Jespersson. Per Alfr. Ågårdh.

Den 6 mars 1930

inställde sig åter på samma ställe föreskrivna synemän och följande sakägare:

Godsägare H. C. Birch - Jensen för Tirup n:r 11,

Alf. Staffansson " do n:r 12,

Nils Wahlkvist " Kjälls Nöbbelöv n:r 11,

And. Pettersson som arr. av Värmö n:r 9,

Nils Bernhard Nilsson för Kjälls Nöbbelöv n:r 18,

Billeberga församlings kyrkoråd genom kyrkovärden Jöns Hansson i Tostarp n:r 1 enligt förut inlämnat protokollsutdrag,

som kronoombud Herr Landsfiskal Erik Johansson enligt förut inlämnat förordnande,

som konsistorieombud Herr Kyrkoherde Gunnar Lundh enligt förut inlämnat förordnande.

§ : 9

Förelades den sedan förra sammanträdet upprättade plankartan med därtill hörande profil.

§ : 10

Några flera av delägarna ville ej förena sig med sökanden.

§ : 11

Som ej något vidare fanns att anteckna förklarades

sammanträdet avslutat med tillkännagivande att synemännen omedelbart skulle verkställa för sakens vidare utredning nödiga jordvärderingar och undersökningar, varefter sedan därpå grundade handlingar och förslag hunnit upprättas nytt sammanträde kommer att hållas på samma ställe som detta torsdagen den 10 instundande april kl. 10.30 f.m. och skulle något vidare meddelande därom ej kungöras.

Styrelseval skulle då även ske.

§ : 12

Dagens protokoll upplästes.

Ort och tid som ovan.

på tjänstens vägnar

Ernst Berggren.

Biträdande gode män:

Jesper Jespersson. Per Alfr. Ågårdh.

Den 10 april 1930

inställde sig åter på samma ställe föreskrivna synemän och följande sakägare:

Godsägare H. C. Birch - Jensen för Tirup n:r 11,

Billeberga kyrkoråd för Värmö n:r 9, genom Jöns Hansson enligt förut inlämnat protokollsutdrag,

Anders Pettersson som arr. av do ,

Alf. Staffansson för Tirup n:r 11, 12 & 1,

som kronoombud Herr Landsfiskalen Erik Johansson enligt förut inlämnadt förordnande,

§ : 13

Förelades de sedan förra sammanträdet upprättade handlingarna och förslaget.

§ : 14

Avgavs följande utlåtande, Bil. F.

§ : 15

Till styrelse valdes Herrar Alf. Staffansson, Godsägare H. C. Birch - Jensen och Nils Wahlqvist med Anders Pettersson som suppleant.

§ : 16

Herr Alf Staffansson skulle emottaga och förvara hithörande handlingar och kartor.

§ : 17

Det uppdrogs åt styrelsen att ansöka om ett statsbidrag utan återbetalningsskyldighet från statens avdikningsanslag.

§ : 18

Som ej något vidare fanns att anteckna förklarades för-

rättningen avslutad och sammanträdet upplöst.

§: 19

Dagens protokoll upplästes och arvodesräkningen avlämnades.

Ort och tid som ovan

på tjänstens vägnar

Ernst Berggren.

Bevittnas:

Jesper Jespersson. Per Alfr. Ågårdh.

Bil. A.

Utdrag ur protokoll, hållet vid sammanträde med Billeberga församlings kyrkoråd den 13 februari 1930.

Närvarande: samtliga ledamöter och undertecknad ordf.

§ 1. Hade Statens Lantbruksingeniör Ernst Berggren i Lund uti skrivelse av den 10 februari 1930 kallat kyrkorådet i Billeberga socken att i egenskap av sakägare själv eller genom lagligen befullmäktigat ombud tillstädeskomma vid sammanträde, som av Herr Lantbruksingeniören blivit utsatt att hållas å Hällstorps Gård, Billeberga, torsdagen den 20 februari 1930 kl. 10.30 f.m. angående av Konungens Befallningshavande i länet förordnad syn för torrläggning av mark till Tirup n:r 11 m. fl. hemman uti Tirups socken av Rönnebergs härad och Malmöhus län.

Att såsom ombud å kyrkorådets vägnar närvara och föra dess talan vid nyssnämnda sammanträde den 20 februari 1930 ävensom vid följande till ifrågavarande syneförrättning hörande sammanträden utsågs kyrkovärden Jöns Hansson, Tostarp n:r 1 av Billeberga församling, och förklarade rådet sig för sin del godkänna vad ombudet vid berörda sammanträden lagligen gör och låter.

: -

- :

§ 3. Att justera dagens protokoll utsågos hrr ledamöterna Jesper Jespersson och Lars H. Persson.

Som ovan

Gunnar Lundh.

ordf.

Justeras:

Jesper Jespersson. Lars H. Persson.

Rätt utdraget ur protokollet, betygar

å ämbetets vägnar:

Gunnar Lundh

kyrkorådets ordförande.

Avskrift. Bil. B.

Till landsfiskalen i Rönnebergs distrikt.

Länsstyrelsen anmodar och förordnar Eder härigenom att vid det i inneliggande handling omförmälda sammanträde och vid de följande sammanträden, som kunna komma att hållas under förrättningens fortgång bevaka Kungl. Maj:ts och kronans rätt och bästa beträffande kronoegendomen 1/16 mantal n:r 5 , 1/16 mantal n:r 6 och 1/4 mantal n:r 8 Tirup i Tirups socken. Rapport i ärendet, vilken bör innehålla uttalande från Eder sida, huruvida förrättningen kan anses

gagnelig för kronan, hitförväntas i så god tid, att kronan blir satt i tillfälle att eventuellt klandra förrättningen. Malmö i landskontoret den 11 februari 1930.

F. Ramel.

Sven Wigert.

Bestyrkes på tjänstens vägnar:

Erik Johansson.

Landsfiskal.

Bil. C.

Till

Konungens Befallningshavande

i Malmöhus län.

Härmed anhålles om förordnande för behörig förrättningsman att hålla syn för upptagande av vattenavlopp från min egendom n:r 11 Tirup.

Hällstorp pr Billeberga den 27 dec. 1928.

H. C. Birch-Jensen

Utom undertecknads egendom berörès,

Tirup n:r 12, ägare Alfred Staffansson.

Värmö n:r 9, ägare Billeberga kyrka, arrendator Anders Pettersson.

Kjälls Nöbbelöv n:r 11, ägare Nils Wahlkvist.

RESOLUTION.

Herr lantbruksingeniören E. Berggren förordnas härigenom att, därest laga hinder ej möter, i behörig ordning företaga den i inneliggande ansökan omförmälda förrättning.

Malmö i landskansliet den 31 december 1928.

F. Ramel.

Hj. Kjäll.

Bil. D.

Förening

ingången vid laga syneförrättning för torrläggning av mark till Tirup n:r 11 m. fl. hemman uti Tirups socken av Rönnebergs härad och Malmöhus län.

Undertecknad vill härmed förena sig och göra gemensam sak med sökanden till ovanskrivna laga syneförrättning.

Hällstorp den 20 februari 1930.

Alf. Staffansson.

Bevittnas:

Jesper Jesperssons. Per Alfr. Ågårdh.

Bil. E.

Till

Domkapitlet i Lund.

Förordnad att handlägga en laga syneförrättning för torrläggning av mark till Tirup n:r 11 m. fl. hemman uti

Tirups socken av Rönneberga härad, får jag, under tillkännagivande att sammanträde angående denna förrättning kommer att äga rum å Hällstorps gård, Billeberga, torsdagen den 20 innevarande februari kl. 10.30 f.m. , vördsamt hemställa, att ombud för i denna förrättning ingående 1/4 mtl. Värmö n:r 9 1 Billeberga kyrka tillhörig jord måtte förordnas att närvara såväl vid nämnda som ock vid de under förrättningens fortgång möjligen blivande sammanträdena för att berörda jords rätt iakttaga och bevaka.

Lund den 10 februari 1930.

Ernst Berggren.

Resolution.

Herr kontraktsprosten m.m. Fr. Roslund eller, vid förfall för honom, den han i sitt ställe sätter förordnas att såsom konsistorieombud närvara vid förenämnda förrättning.

Lunds domkapitel den 12 februari 1930.

Å domkapitlets vägnar:

Yngve Brilioth.

B. Wivesson.

Omstående förordnande såsom konsistorieombud vid syneförrättning för torrläggning av mark i Tirup överflyttas härmed på Herr Kyrkoherden Gunnar Lundh i Billeberga.

Landskrona den 14 februari 1930.

Frith. Roslund.
Kontraktsprost.

Bil.F.

Utlåtande av synemännen vid den av Kungl. Maj:ts befallningshavanden i länet på därom gjord ansökan förordnade laga syneförrättningen för torrläggning av mark till Tirup n:r 11 m.fl.hemman uti Tirups, Billeberga och Kjälls Nöbbelövs socknar av Rönnebergs och Onsjö härader av

Malmöhus län.

Ifrågavarande företag som avser nygrävning och rörläggning av tvänne mindre floddiken för bättre torrläggning av i huvudsak redan odlad jord i och för höjande av densammas alstringsförmåga är enligt bestämmelserna i gällande vattenlags 7 kap. att anse såsom dikning.

Något laga hinder mot företaget har ej kunnat utrönas.

Den sidlända marken, som tillskyndas båtnad av dikningen har avfattats å hithörande plankarta, därvid begränsningslinien blivit så beräknad att all den nedom denna linie eller kurva belägen mark ej under nuvarande förhållanden är torrlagd till det lagenliga djupet av 1.2 meter.

Där kurva ej kunnat ernås har vattendelaren lagts till grund för områdets begränsning.

Den i företaget ingående marken är till areal och beskaffenhet angiven i den upprättade Beskrivning- och Hävdeförteckningslängden.

Då ej någon överenskommelse om arbetets utförande och kostnadernas fördelning kunnat träffas tillkom det synemännen att uppskatta värdet av den båtnad eller jordförbättring, som skulle komma att genom dikningens utförande tillskyndas den vattenskadade marken.

Därvid hava synemännen gått så tillväga att sedan den

vattenskadade markens höjdläge utrönts och densammas naturliga godhet och beskaffenhet genom jordborrningar och grävningar undersökts, varje ägofigur åsatts en gradbeteckning, som i kronor uttrycker huru mycket ägofiguren pr. hektar kan bliva värd efter företagets utförande under förutsättning att den blir fullständigt torrlagd och återfinnas dessa värden i värderingslängden.

För den delägares mark som ligger mera avlägset har särskild hänsyn tagits vid dessa värdens åsättande.

Markens höjdläge över horisontalplanet är betecknad med blå siffror med decimaler.

Markens nuvarande värde är huvudsakligen beroende dels av det blivande värdet efter torrläggningen d.v.s. av markens naturliga godhet och beskaffenhet och dels av markens höjdläge i förhållande till den försumpande vattenytan i dikena d.v.s. av markens nuvarande vattenskada.

Mark med sådant höjdläge att den ligger högre än kurvan för vattenskadan, sedan likväl nödigt avdrag för fall och sättning beräknats har höjdlägesgraden 1.o. -

Den anses sålunda vara värd 1.o av vad den såsom fullt torrlagd framdeles bör bliva värd d.v.s. den är alldeles oberoende av dikningen.

Höjdskalan varierar således emellan dessa bägge punkter

1.o och 0.o och de olika tiondedelsgraderna i denna skala äro beroende av markens höjdläge.

Beträffande markens värde efter dikningen har denna värdering skett under förutsättning att marken skulle bliva fullständigt torrlagd.

För all den mark, som så ej blir har en reducering av de åsatta blivande värdena skett genom torrläggningsgrader, vilka beräknats efter samma grunder, som vad ovan beskrivits om höjdlägesgraderna.

För örigt hänvisas till värderingslängden, varest dessa grader återfinnas.

I samma längd finnas även var och en delägares båtnads- eller förbättringsvärde.

Företagets omfattning är beroende på ansökan, den ingångna föreningen samt yrkandena i sammanträdesprotokollets § : 6 och vid synegången och utgör nygrävning och rörläggning av dikessträckorna å plan- och profilkartan samt i handlingarna betecknade med litt. A-B-C och B-E samt endast nygrävning eller uppränsning av dikessträckan E-F.

Å plankartan äro dikenas lägen betecknade med en heldragen röd linie för täckta ledningar och tvänne paralella röda linier för öppet dike.

Å profilkartan äro däremot de täckta ledningarna beteck-

nade med två röda paralella linier och det öppna med en röd bottenlinie.

Intagningsbrunnar äro å plankartan betecknade med små röda cirklar och å profilen med vertikala röda linier.

För att den beräknade jordförbättringen skall uppkomma är nödigt att dikningen verkställes i full överensstämmelse med det upprättade förslaget.

Detta är upprättat med hänsyn tagen till framrinnande vattenmängd, jordens sättning och sammanhållande förmåga och annat, som på en ändamålsenlig anordning av dikningen kunnat inverka.

Vattenområdena hava med ledning av ekonomiska kartverkets karta uppgåtts och befunnits utgöra:

vid	0	4	hektar
"	1+8	5	"
"	2+19	8	"
"	6+28	45	"
"	7+60	60	"
"	9+88	65	"
"	12+60	75	"
"	D	25	"
"	12+12	36	"

Avrinningen har beräknats till 1.o liter pr. sekund

och hektar och rördimensionerna efter Hallins formel för vattnets hastighet

$$v = K^1 \left(1 + 0.5 \frac{\sqrt{R} + \log R}{2} \right) \sqrt{RI}$$

med ett värde på den i formeln ingående koefficienten $K^1 = 60$.

Efter dessa beräkningsgrunder och med förefintliga fallförhållanden skulle således följande dimensioner vara nödiga och lämpliga:

för sträckan	A–6+28	ett	12.5	cm. (5")	rör
" "	6+28–9+88	"	25	cm. (10")	"
" "	9+88–C	"	30	cm. (12")	"
" "	D–10	"	20	cm. (8")	"
" "	10–13+60	"	25	cm. (10")	"

för det öppna diket E–F är en bottenbredd av 0.3 m. med sidoslänt av 1:1.25 lämplig.

Alla rör äro beräknade som fullgoda cementrör med falsar eller muffar och att gjutas å platsen i en blandning av 1:2.5 :2.5 eller 1:3 av fullgoda materialier.

Vid 0, 1+8, 2+19, 4+50, 6+28, 7+60, 9+12, 9+88, 12+60 i första företaget och vid 9+20, 10 och 12+12 i andra företaget insättas intagningsbrunnar av betong med en inre diameter av 0.6 m. med botten 0.5 meter under rörets underkant samt försedda med lock av armerade betongskivor med falsar och något kupgig översida.

Vid C och E ommuras röret i betong, varjämte diket därnedom stensättes i botten och slänter enligt upprättade ritningar.

Alla pilar eller växande träd som finnas intill rörsträngen skola borttagas om så ej sker skola rörfogarna däromkring cementeras.

I rörledningen få ej några andra rör inkopplas med mindre än att brunnar enligt ovanstående beskrivning där insättas.

I företaget ingår ej någon allmän väg.

Några sådana ersättningar som omförmäles i vattenlagens 9 kap. 49 § synas ej krävas.

Enligt bestämmelserna i 7 kap. 21 § av vattenlagen skall all mark, för vilken dikningen medför båtnad utgöra en samfällighet. På grund av belägenhet har dock företaget måst indelas i tvänne av varandra alldeles oberoende företag eller 1:sta företaget omfattande dikessträckan A-B-C och 2:dra företaget eller dikessträckan D-E-F. Den relativa kostnaden eller kostnaden per förbättringskrona uppgår för 1:sta företaget till 0.2212 kronor och för det 2:dra företaget till 0.26887 kronor.

Enligt bestämmelserna i 11 kap. 95 § av vattenlagen skall sökanden innan arbetet påbörjas till länsstyrelsen som bidrag till vattendomstolarnas organisation och verk-

samhet erlägga en summa av en för tusen av värdeökningen eller 31:45 kronor.

Jämlikt föreskrifterna i 10 kap 62 § av vattenlagen få synemännen angående ifrågavarande företag vidare bestämma:

att det skall om sökanden vill fullfölja sin talan, utföras i överensstämmelse med ovanskrivna förslag och bestämmelser såväl i avseende på plan- som profilkarta;

att det må påbörjas så fort denna förrättning vunnit laga kraft och skall vara avslutad inom fem år därefter eller senast före 1935 års utgång;

att kostnaden för ej mindre dikningen än framtida underhållet av ifrågavarande dikessträckor i överensstämmelse med hithörande förslag skola inom de bägge företagen utgå samfält efter var och en sakägares förbättringsvärde och återfinnes var och en delägares deltagningsskyldighet inom de olika företagen som deltagningsprocent i kostnadsfördelningslängden;

att arbetet skall genom infordrande av anbud eller å offentlig auktion överlämnas till utförande åt den minstbjudande, vilken därtill prövas lämplig och med vilken kontrakt skall upprättas i enlighet med bestämmelserna i detta utlåtande och därtill hörande handlingar och kartor; entreprenören bör kunna sätta godkänd borgen för sitt åtagande;

att vid grävnings- eller ränsningsarbete så mycket vatten ej på en gång får uppdämmas eller framsläppas att fara för översvämning eller annan skada därigenom kan uppstå;

att innan rören nedläggas och innan rörsträngen täckes med jord skola de avsynas och godkännas av lantbruksingeniören i länet eller dennes assistent;

att ränsningar av brunnar och avlopp skola när så kräves verkställas; uppkommer något hinder som hindrar vattnet i dess lopp skall detta genast avhjälpas;

att fixpunkter i form av ett + blivit inhuggna i jordfasta stenar

vid 2+50	på ett höjdläge av				+ 8.39
" 9+50	"	"	"	"	+10.71
" 12+70	"	"	"	"	+ 8.11

å dikessträckan A-B-C samt

vid 13 på ett höjdläge av + 8.88

å dikessträckan D-E-F

allt över horisontalplanet;

att företaget skall anses fullbordat när det blivit avsynat och godkänt av någon av föreskrivna tjänstemän;

att förrättningskostnaden skall utgå efter var och en

delägares förbättringsvärde, men nu om så skulle erfordras av sökanden förskjutas.

Besvärshänvisning.

Är någon missnöjd med åtgärd eller beslut under syneförrättningen enligt 10 kap. vattenlagen eller vill han föra talan emot synemännens utlåtande ingive inom sextio dagar från den dag förrättningen förklarats avslutad sina till Söderbygdens vattendomstol adress Stockholm ställda besvär.

I besvären skola fullständigt upptagas klagandens alla påståenden och skälen därtill och skola vid besvären fogas de handlingar som klaganden vill åberopa till stöd för ändringssökandet.

Sådana besvär skola ingivas i 3 exemplar.

Hällstorp den 10 april 1930.

på tjänstens vägnar:

Ernst Berggren.

Biträdande gode män:

Jesper Jespersson. Per Alfr. Ågårdh.

BESKRIVNINGS OCH HÄVDEFÖRTECKNINGSLÄNGD

Ägofigurernas nr	Hemmanets nummer och namn, ägarens namn och ägofigurens beskrivning	Åker, tomter och dylikt			Äng och odlingsmark			Summa: Åker, tomter och dylikt			Summa: Äng och odlingsmark			Impedimenter		
		har	ar	kvm.	har	ar	kvm.	har	ar	kvm.	har	ar	kvm.	har	ar	kvm.
	1:sta företaget.															
	895/3000 mtl.Tirup n:r 11 [2]															
	Godsäg.H.C.Birch-Jensen,sök.															
1	åker,mylla på lera		08	–												
2	do " " "		19	–												
3	do " " "		19	–					46	–						
	1/4 mtl.Vermö 9 [1]															
	Krono under Allmän dis-															
	position															
	Billeberga kyrka															
	arr Anders Pettersson.															
4	åker,mylla på lera		24	–												
5	do " " "		06	50												
6	do " " "		15	–												
7	do " " "		40	–												
8	do " " "		06	50												
9	do " " "		43	–				1	35	–						
	105/3000 mtl.Tirup 11 [3]															
	Alf.Staffansson, sök.															
10	åker,mylla på lera		28	–												
11	do " " "		32	–												
12	do " " "		10	–												
	Trpt.		70	–				1	81	–						

Ägofigurens nr	Hemmanets nummer och namn, ägarens namn och ägofigurens beskrivning	Åker, tomter och dylikt			Äng och odlingsmark			Summa Åker, tomter och dylikt			Summa Äng och odlingsmark			Impedimenter		
		har	ar	kvm.	har	ar	kvm.	har	ar	kvm.	har	ar	kvm.	har	ar	kvm.
	Trpt.		70	–				1	81	–						
13	åker, mylla på lera		13	–												
14	do " " "		44	–												
15	do " " "		07	50												
16	väg, imp.							1	34	50					08	–
	945/3000 mtl. Tirup 12 2															
	Alf. Staffansson, sök.															
17	åker, mylla på lera		03	50												
18	do " " "		30	–												
19	do " " "		42	–												
20	do " " "		75	–												
21	do " " "		14	–												
22	väg, imp.														07	50
23	åker, mylla på lera		52	–												
24	do " " "	1	00	–												
25	do " " "		45	–												
26	do " " "		73	–												
27	do " " "		37	–												
28	do " " "		66	–												
29	do " " "		40	–												
30	do " " "		38	–												
31	do " " " & grus		03	–												
	Trpt.	6	18	50				3	15	50					15	50

BESKRIVNINGS OCH HÄVDEFÖRTECKNINGSLÄNGD

Ägofigurernas nr	Hemmanets nummer och namn, ägarens namn och ägofigurens beskrivning	Åker, tomter och dylikt			Äng och odlingsmark			Summa: Åker, tomter och dylikt			Summa: Äng och odlingsmark			Impedimenter		
		har	ar	kvm.	har	ar	kvm.	har	ar	kvm.	har	ar	kvm.	har	ar	kvm.
	Trpt.	6	18	50				3	15	50					15	50
32	åker, mylla på lera o grus		05	–												
33	do " " " "		05	50												
34	do " " " "		07	–												
35	do " " " "		13	50												
36	do " " " "		11	–												
37	äng, " " " "					13	–									
38	do " " " "					37	–									
39	do " " " "					56	–									
40	do " " " "					32	–	6	60	50	1	38	–			
	1/4 mtl. Tirup 1 [1]															
	Alf. Staffansson, sök.															
41	åker, mylla på lera		76	–												
42	do " " "		61	–												
43	do " " "		28	–												
44	do " " "							1	65	–					20	–
	3/16 mtl. Kjälls Nöbbelöv 11 [2]															
	Nils Wahlqvist.															
45	åker, mylla på lera		18	50												
46	do " " "		06	–												
47	do " " "		05	–												
48	do " " "		03	–												
	Trpt.		32	50				11	41	–	1	38	–		35	50

Ägofigurens nr	Hemmanets nummer och namn, ägarens namn och ägofigurens beskrivning	Åker, tomter och dylikt			Äng och odlingsmark			Summa: Åker, tomter och dylikt			Summa: Äng och odlingsmark			Impedimenter		
		har	ar	kvm.	har	ar	kvm.	har	ar	kvm.	har	ar	kvm.	har	ar	kvm.
	Trpt.		32	50				11	41	–	1	38	–		35	50
49	åker, mylla på lera		17	50												
50	do " " "		32	–												
51a	do " " "		40	–												
b	do " " "		07	–												
52	do " " "		14	–												
53	do " " "		50	–												
54a	do " " "		25	–												
b	do " " "		51	–												
55	do " " "	1	00	–												
56	do " " "	1	65	–												
57	do " " "		92	–												
58	do " " "	1	88	–												
59	do " " "		64	–												
60	do " " "		78	–												
61	do " " "	1	15	–												
62	do " " "	1	11	–												
63	do " " "		30	–												
64	do " " "		12	50												
65	do " " "		18	–												
66	do " " "		14	50												
67	do " " "		18	–												
	Trpt.	12	75	–				11	41	–	1	38	–		35	50

BESKRIVNINGS OCH HÄVDEFÖRTECKNINGSLÄNGD

Ägofigurernas n:r	Hemmanets nummer och namn, ägarens namn och ägofigurens beskrivning	Åker, tomter och dylikt			Äng och odlingsmark			Summa						Impedimenter		
								Åker, tomter och dylikt			Äng och odlingsmark					
		har	ar	kvm.	har	ar	kvm.	har	ar	kvm.	har	ar	kvm.	har	ar	kvm.
	Trpt.	12	75	–				11	41	–	1	38	–		35	50
68	åker, mylla på lera		29	–												
69	do " " "		03	50												
70	åker, imp.														25	–
71	väg, imp.							13	07	50					15	–
	1/8 mtl. Värmö 4 2															
	And. Andersson.															
72	åker, mylla på lera		43	–												
73	do " " "		08	–					51	–						
	1/16 mtl. Kjälls Nöbbelöv 11 4															
	Carl Lindberg.															
74	åker, mylla på lera o grus		06	–												
75	do " " " "		04	50												
76	do " " " "		12	–												
77	do " " " "		16	–					38	50						
	29/128 mtl. Kjälls Nöbbelöv 18 6															
	Nils B. Nilsson.															
78	åker, mylla på lera o grus		13	–												
79	väg, imp.								13	–					07	–
	S:ma							25	51	–	1	38	–		82	50
	2:dra företaget.															
	895/3000 mtl. Tirup n:r 11 2															
	Godsäg. H. C. Birch-Jensen, sök.															

Ägofigurernas nr	Hemmanets nummer och namn, ägarens namn och ägofigurens beskrivning	Åker, tomter och dylikt			Äng och odlingsmark			Summa: Åker, tomter och dylikt			Summa: Äng och odlingsmark			Impedimenter		
		har	ar	kvm.	har	ar	kvm.	har	ar	kvm.	har	ar	kvm.	har	ar	kvm.
80	åker, mylla på lera		17	–												
81	do " " "		20	–												
82	do " " "		20	–												
83	do " " "		06	–												
84	do " " "		08	–												
85	do " " "		07	–					78	–						
	55/3000 mtl. Tirup 12 3															
	Godsäg. H. C. Birch-Jensen, sök.															
86	åker, mylla på lera		32	–												
87	do " " "		11	–												
88	do " " "		24	–												
89	do " " "		14	–												
90	do " " "		24	–												
91	do " " "		11	–				1	16	–						
	945/3000 mtl. Tirup 12 2															
	Alf. Staffansson, sök.															
92	åker, mylla på lera		46	–												
93	do " " "	1	00	–				1	46	–						
	1/16 mtl. 5 1, 1/16 mtl. 6 1, 1/4 mtl. 8 1															
	Tirup. Kronodomän kallas Brinkagården															
	arr. Olof Karlsson															
94	åker, mylla på lera		34	–												
	Trpt.		34	–				3	40	–						

BESKRIVNINGS OCH HÄVDEFÖRTECKNINGSLÄNGD

Ägofigurernas nr	Hemmanets nummer och namn, ägarens namn och ägofigurens beskrivning	Åker, tomter och dylikt			Äng och odlingsmark			Summa: Åker, tomter och dylikt			Summa: Äng och odlingsmark			Impedimenter		
		har	ar	kvm.	har	ar	kvm.	har	ar	kvm.	har	ar	kvm.	har	ar	kvm.
	Trpt.		34	-				3	40	-						
95	åker, mylla på lera		76	-												
96	do " " "		30	-												
97	do " " "		12	-												
98	do " " "		34	-												
99	do " " "		84	-												
100	do " " "		37	-					307	-						
	1/3 mtl. Tirup 10 1															
	Ola Andersson.															
101	åker, mylla på lera		18	-												
102	do " " "		34	-												
103	do " " "		47	-												
104	do " " "		12	50												
105	do " " "		22	-												
106	do " " "		41	-												
107	do " " "		30	-				2	04	50						
	S:ma							8	51	50						

Hällstorp den 10 april 1930.

på tjänstens vägnar:

Ernst Berggren.

Ägofigurernas nr	Hemmanets nummer och namn, ägarens namn och ägofigurens beskrivning	Åker, tomter och dylikt			Äng och odlingsmark			Summa						Impedimenter		
								Åker, tomter och dylikt			Äng och odlingsmark					
		har	ar	kvm.	har	ar	kvm.	har	ar	kvm.	har	ar	kvm.	har	ar	kvm.

VÄRDERINGSLÄNGD

Ägofigurernas n:r	Hemmanets nummer och namn, ägarens namn och ägofigurens beskrivning	Areal			Värde per har vid fullständ. torrläggn.	Före grävningen				Efter grävningen				Förbättringsvärde		Summa förbättringsvärde	
		har	ar	kv.	Kr.	Höjdläsegrad	Värde pr hektar Kr.	Värdet utgör Kr.	öre	Torrläggningsgrad	Värde pr hektar Kr.	Värdet utgör Kr.	öre	Kr.	öre	Kr.	öre
	1:sta företaget.																
	Dikesstr.A-B-C.																
	895/3000 mtl.Tirup 11 2																
	Godsäg.H.C.Birch-Jensen,sök.																
1	åker,mylla på lera		08	-	2400	03	720	57	60	1	2400	192	-	134	40		
2	do " " "		19	-	2400	05	1200	228	-	1	2400	456	-	228	-		
3	do " " "		19	-	2400	07	1680	319	20	1	2400	456	-	136	80		
	S:ma		46	-				604	80			1104	-	499	20	499	20
	1/4 mtl.Värmö 9 1																
	Krono under allmän																
	dispositon																
	Billeberga kyrka																
	arr.Anders Pettersson.																
4	åker,mylla på lera		24	-	2400	05	1200	288	-	1	2400	576	-	288	-		
5	do " " "		06	50	2400	04	960	62	40	1	2400	156	-	93	60		
6	do " " "		15	-	2400	03	720	108	-	1	2400	360	-	252	-		
7	do " " "		40	-	2400	05	1200	480	-	1	2400	960	-	480	-		
8	do " " "		06	50	2400	02	480	31	20	1	2400	156	-	124	80		
9	do " " "		43	-	2400	03	720	309	60	1	2400	1032	-	722	40		
	S:ma	1	35	-				1279	20			3240	-	1960	80	1960	80
	105/3000 mtl.Tirup 11 3																
	Alf.Staffansson, sök.																
	Trpt.															2460	-

Ägofigurens nr	Hemmanets nummer och namn, ägarens namn och ägofigurens beskrivning	Areal har	Areal ar	Areal kv.	Värde per har vid fullständ. torrläggn. Kr.	Före grävningen Höjdlägesgrad	Före grävningen Värde pr hektar Kr.	Före grävningen Värdet utgör Kr.	Före grävningen Värdet utgör öre	Efter grävningen Torrläggningsgrad	Efter grävningen Värde pr hektar Kr.	Efter grävningen Värdet utgör Kr.	Efter grävningen Värdet utgör öre	Förbättringsvärde Kr.	Förbättringsvärde öre	Summa förbättringsvärde Kr.	Summa förbättringsvärde öre
	Trpt.															2460	-
10	åker, mylla på lera		28	-	2400	04	960	268	80	1	2400	672	-	403	20		
11	do " " "		32	-	2400	08	1920	614	40	1	2400	768	-	153	60		
12	do " " "		10	-	2400	04	960	96	-	1	2400	240	-	144	-		
13	do " " "		13	-	2400	09	2160	280	80	1	2400	312	-	31	20		
14	do " " "		44	-	2400	07	1680	739	20	1	2400	1056	-	316	80		
15	do " " "		07	50	2400	04	960	72	-	1	2400	180	-	108	-		
	S:ma	1	34	50				2071	20			3228	-	1156	80	1156	80
	945/3000 mtl. Tirup 12 2																
	Alf. Staffansson, sök.																
17	åker, mylla på lera		03	50	2400	09	2160	75	60	1	2400	84	-	8	40		
18	do " " "		30	-	2400	06	1440	432	-	1	2400	720	-	288	-		
19	do " " "		42	-	2400	06	1440	604	80	1	2400	1008	-	403	20		
20	do " " "		75	-	2400	08	1920	1440	-	1	2400	1800	-	360	-		
21	do " " "		14	-	2400	06	1440	201	60	1	2400	336	-	134	40		
23	do " " "		52	-	2400	06	1440	748	80	1	2400	1248	-	499	20		
24	do " " "	1	00	-	2400	07	1680	1680	-	1	2400	2400	-	720	-		
25	do " " "		45	-	2400	08	1920	864	-	1	2400	1080	-	216	-		
26	do " " "		73	-	2400	05	1200	876	-	1	2400	1752	-	876	-		
27	do " " "		37	-	2400	03	720	266	40	09	2160	799	20	532	80		
28	do " " "		66	-	2400	05	1200	792	-	1	2400	1584	-	792	-		
29	do " " "		40	-	2400	06	1440	576	-	1	2400	960	-	384	-		
	Trpt.	5	77	50				8557	20			13771	20	5214	-	3616	80

VÄRDERINGSLÄNGD

Ägofigurernas nr	Hemmanets nummer och namn, ägarens namn och ägofigurens beskrivning	Areal har	Areal ar	Areal kv.	Värde per har vid fullständ. torrläggn. Kr.	Före grävningen Höjdläge-grad	Före grävningen Värde pr hektar Kr.	Före grävningen Värdet utgör Kr.	Före grävningen Värdet utgör öre	Efter grävningen Torrläggningsgrad	Efter grävningen Värde pr hektar Kr.	Efter grävningen Värdet utgör Kr.	Efter grävningen Värdet utgör öre	Förbättringsvärde Kr.	Förbättringsvärde öre	Summa förbättringsvärde Kr.	Summa förbättringsvärde öre
	Trpt.	5	77	50				8557	20			13771	20	5214	–	3616	80
30	åker, mylla på lera		38	–	2400	08	1920	729	60	1	2400	912	–	182	40		
31	do " " " o grus		03	–	2000	07	1400	42	–	1	2000	60	–	18	–		
32	do " " " "		05	–	2000	08	1600	80	–	1	2000	100	–	20	–		
33	do " " " "		05	50	2000	06	1200	66	–	1	2000	110	–	44	–		
34	do " " " "		07	–	2000	07	1400	98	–	1	2000	140	–	42	–		
35	do " " " "		13	50	2000	06	1200	162	–	1	2000	270	–	108	–		
36	do " " " "		11	–	1600	07	1120	123	20	1	1600	176	–	52	80		
37	äng, " " " "		13	–	1600	07	1120	145	60	1	1600	208	–	62	40		
38	do " " " "		37	–	2000	04	800	296	–	1	2000	740	–	444	–		
39	do " " " "		56	–	2000	07	1400	784	–	1	2000	1120	–	336	–		
40	do " " " "		32	–	2000	08	1600	512	–	1	2000	640	–	128	–		
	S:ma	7	98	50				11595	60			18247	20	6651	60	6651	60
	1/4 mtl. Tirup 1 1																
	Alf. Staffansson, s ök.																
41	åker, mylla på lera		76	–	2200	03	660	501	60	1	2200	1672	–	1170	40		
42	do " " "		61	–	2200	05	1100	671	–	1	2200	1342	–	671	–		
43	do " " "		28	–	2400	05	1200	336	–	1	2400	672	–	336	–		
	S:ma	1	65	–				1508	60			3686	–	2177	40	2177	40
	3/16 mtl. Kjälls Nöbbelöv 11 2																
	Nils Wahlqvist.																
45	åker, mylla på lera		18	50	2400	04	960	177	60	1	2400	444	–	266	40		
	Trpt.		18	50				177	60			444	–	266	40	12445	80

Ägofigurernas nr	Hemmanets nummer och namn, ägarens namn och ägofigurens beskrivning	Areal			Värde per har vid fullständ. torrläggn.	Före grävningen				Efter grävningen				Förbättringsvärde		Summa förbättringsvärde	
		har	ar	kv.	Kr.	Höjdläsegrad	Värde pr hektar Kr.	Värdet utgör Kr.	öre	Torrläggningsgrad	Värde pr hektar Kr.	Värdet utgör Kr.	öre	Kr.	öre	Kr.	öre
	Tr:pt.		18	50	–			177	60			444	–	266	40	12445	80
46	åker, mylla på lera		06	–	2400	0.8	1920	115	20	1	2400	144	–	28	80		
47	do " " "		05	–	2400	0.5	1200	60	–	1	2400	120	–	60	–		
48	do " " "		03	–	2400	0.6	1440	43	20	1	2400	72	–	28	80		
49	do " " "		17	50	2400	0.3	720	126	–	1	2400	420	–	294	–		
50	do " " "		32	–	2400	0.3	720	230	40	1	2400	768	–	537	60		
51a	do " " "		40	–	2400	0.3	720	288	–	1	2400	960	–	672	–		
b	do " " "		07	–	2400	0.4	960	67	20	1	2400	168	–	100	80		
52	do " " "		14	–	2400	0.3	720	100	80	1	2400	336	–	235	20		
53	do " " "		50	–	2400	0.4	960	480	–	1	2400	1200	–	720	–		
54a	do " " "		25	–	2400	0.6	1440	360	–	1	2400	600	–	240	–		
b	do " " "		51	–	2400	0.6	1440	734	40	1	2400	1224	–	489	60		
55	do " " "	1	00	–	2400	0.8	1920	1920	–	1	2400	2400	–	480	–		
56	do " " "	1	65	–	2400	0.8	1920	3168	–	1	2400	3960	–	792	–		
57	do " " "		92	–	2400	0.6	1440	1324	80	1	2400	2208	–	883	20		
58	do " " "	1	88	–	2400	0.6	1440	2707	20	1	2400	4512	–	1804	80		
59	do " " "		64	–	2400	0.8	1920	1228	80	1	2400	1536	–	307	20		
60	do " " "		78	–	2400	0.5	1200	936	–	1	2400	1872	–	936	–		
61	do " " "	1	15	–	2400	0.7	1680	1932	–	1	2400	2760	–	828	–		
62	do " " "	1	11	–	2400	0.7	1680	1864	80	1	2400	2664	–	799	20		
63	do " " "		30	–	2400	0.4	960	288	–	1	2400	720	–	432	–		
64	do " " "		12	50	2400	0.3	720	90	–	1	2400	300	–	210	–		
	Tr:pt.	12	24	50				18242	40			29388	–	11145	60	12445	80

VÄRDERINGSLÄNGD

Ägofigurernas nr	Hemmanets nummer och namn, ägarens namn och ägofigurens beskrivning	Areal har	Areal ar	Areal kv.	Värde per har vid fulltänd. torrläggn. Kr.	Före grävningen Höjdläge-grad	Före grävningen Värde pr hektar Kr.	Före grävningen Värdet utgör Kr.	Före grävningen Värdet utgör öre	Efter grävningen Torrläggningsgrad	Efter grävningen Värde pr hektar Kr.	Efter grävningen Värdet utgör Kr.	Efter grävningen Värdet utgör öre	Förbättringsvärde Kr.	Förbättringsvärde öre	Summa förbättringsvärde Kr.	Summa förbättringsvärde öre
	Trpt.	12	24	50				18242	40			29388	-	11145	60	12445	80
65	åker, mylla på lera		18	-	2400	06	1440	259	20	1	2400	432	-	172	80		
66	do " " "		14	50	2400	08	1920	278	40	1	2400	348	-	69	60		
67	do " " "		18	-	2400	08	1920	345	60	1	2400	432	-	86	40		
68	do " " "		29	-	2400	06	1440	417	60	1	2400	696	-	278	40		
69	do " " "		03	50	2400	03	720	25	20	08	1920	67	20	42	-		
	S:ma	13	07	50				19568	40			31363	20	11794	80	11794	80
	1/8 mtl. Värmö 4 2																
	And. Andersson.																
72	åker, mylla på lera		43	-	2000	09	1800	774	-	1	2000	860	-	86	-		
73	do " " "		08	-	2000	06	1200	96	-	1	2000	160	-	64	-		
	S:ma		51	-				870	-			1020	-	150	-	150	-
	1/16 mtl. Källs Nöbbelöv 11 4																
	Carl Lindberg.																
74	åker, mylla på lera o grus		06	-	2000	04	800	48	-	1	2000	120	-	72	-		
75	do " " "		04	50	2000	06	1200	54	-	1	2000	90	-	36	-		
76	do " " "		12	-	2000	05	1000	120	-	1	2000	240	-	120	-		
77	do " " "		16	-	2000	08	1600	256	-	1	2000	320	-	64	-		
	S:ma		38	50				478	-			770	-	292	-	292	-
	29/128 mtl. Källs Nöbbelöv 18 6																
	Nils B. Nilsson.																
78	åker, mylla på lera o grus		13	-	2000	03	600	78	-	1	2000	260	-	182	-		
	Trpt.		13	-				78	-			260	-	182	-	24682	60

Ägofigurens nr	Hemmanets nummer och namn, ägarens namn och ägofigurens beskrivning	Areal har	Areal ar	Areal kv.	Värde per har vid fullständ. torrläggn. Kr.	Före grävningen: Höjdläge grad	Före grävningen: Värde pr hektar Kr.	Före grävningen: Värdet utgör Kr.	Före grävningen: Värdet utgör öre	Efter grävningen: Torrläggningsgrad	Efter grävningen: Värde pr hektar Kr.	Efter grävningen: Värdet utgör Kr.	Efter grävningen: Värdet utgör öre	Förbättringsvärde Kr.	Förbättringsvärde öre	Summa förbättringsvärde Kr.	Summa förbättringsvärde öre
	Trpt.		13	-				78	-			260	-	182	-	24682	60
	S:ma		13	-				78	-			260	-	182	-	182	-
													Summa:			24864	60
	2:dra företaget.																
	Dikesstr. D-E-F.																
	895/3000 mtl. Tirup 11 2																
	Godsäg. H.C. Birch-Jensen, sök.																
80	åker, mylla på lera		17	-	2400	08	1920	326	40	1	2400	408	-	81	60		
81	do " " "		20	-	2400	08	1920	384	-	1	2400	480	-	96	-		
82	do " " "		20	-	2400	06	1440	288	-	1	2400	480	-	192	-		
83	do " " "		06	-	2400	05	1200	72	-	1	2400	144	-	72	-		
84	do " " "		08	-	2400	06	1440	11520		1	2400	192	-	76	80		
85	do " " "		07	-	2400	07	1680	11760		1	2400	168	-	50	40		
	S:ma		78	-				1303	20			1872	-	568	80	568	80
	55/3000 mtl. Tirup 12 3																
	Godsäg. H.C. Birch-Jensen, sök.																
86	åker, mylla på lera		32	-	2400	07	1680	537	60	1	2400	768	-	230	40		
87	do " " "		11	-	2400	08	1920	211	20	1	2400	264	-	52	80		
88	do " " "		24	-	2400	07	1680	403	20	1	2400	576	-	172	80		
89	do " " "		14	-	2400	06	1440	201	60	1	2400	336	-	134	40		
90	do " " "		24	-	2400	05	1200	288	-	1	2400	576	-	288	-		
91	do " " "		11	-	2400	06	1440	158	40	1	2400	264	-	105	60		
	Trpt.	1	16	-				1800	-			2784	-	984	-	568	80

VÄRDERINGSLÄNGD

Ägofigurernas n:r	Hemmanets nummer och namn, ägarens namn och ägofigurens beskrivning	Areal har	Areal ar	Areal kv.	Värde per har vid fullständ. torrläggn. Kr.	Före grävningen Höjdlägesgrad	Före grävningen Värde pr hektar Kr.	Före grävningen Värdet utgör Kr.	Före grävningen Värdet utgör öre	Efter grävningen Torrläggningsgrad	Efter grävningen Värde pr hektar Kr.	Efter grävningen Värdet utgör Kr.	Efter grävningen Värdet utgör öre	Förbättringsvärde Kr.	Förbättringsvärde öre	Summa förbättringsvärde Kr.	Summa förbättringsvärde öre
	Trpt.	1	16	-				1800	-	-		2784	-	984	-	568	80
	S:ma	1	16	-				1800	-	-		2784	-	984	-	984	-
945/3000 mtl. Tirup 12[2]																	
Alf. Staffansson, sök.																	
92	åker, mylla på lera		46	-	2400	05	1200	552	-	1	2400	1104	-	552	-		
93	do " " "	1	00	-	2400	06	1440	1440	-	1	2400	2400	-	960	-		
	S:ma	1	46	-				1992	-			3504	-	1512	-	1512	-
1/16 mtl. 5[1], 1/16 mtl. 6[1], 1/4 mtl.																	
8[1] Tirup. Kronodomän																	
kallas Brinkagården																	
arr. Olof Karlsson.																	
94	åker, mylla på lera		34	-	2400	07	1680	571	20	1	2400	816	-	244	80		
95	do " " "		76	-	2400	08	1920	1459	20	1	2400	1824	-	364	80		
96	do " " "		30	-	2400	08	1920	576	-	1	2400	720	-	144	-		
97	do " " "		12	-	2400	07	1680	201	60	1	2400	288	-	86	40		
98	do " " "		34	-	2400	06	1440	489	60	1	2400	816	-	326	40		
99	do " " "		84	-	2400	07	1680	1411	20	1	2400	2016	-	604	80		
100	do " " "		37	-	2400	08	1920	710	40	1	2400	888	-	177	60		
	S:ma	3	07	-				5419	20			7368	-	1948	80	1948	80
1/3 mtl. Tirup 10[1]																	
Ola Andersson.																	
101	åker, mylla på lera		18	-	2400	08	1920	345	60	1	2400	432	-	86	40		
	Trpt.		18	-				345	60			432	-	86	40	5013	60

Ägofigurens nr	Hemmanets nummer och namn, ägarens namn och ägofigurens beskrivning	Areal har	Areal ar	Areal kv.	Värde per har vid fullständ. torrläggn. Kr.	Före grävningen Höjdläge grad	Före grävningen Värde pr hektar Kr.	Före grävningen Värdet utgör Kr.	Före grävningen Värdet utgör öre	Efter grävningen Torrläggningsgrad	Efter grävningen Värde pr hektar Kr.	Efter grävningen Värdet utgör Kr.	Efter grävningen Värdet utgör öre	Förbättringsvärde Kr.	Förbättringsvärde öre	Summa förbättringsvärde Kr.	Summa förbättringsvärde öre
	Tr.pt.		18	-				345	60			432	-	86	40	501	360
102	åker, mylla på lera		34	-	2400	0.7	1680	571	20	1	2400	816	-	244	80		
103	do " " "		47	-	2400	0.7	1680	789	60	1	2400	1128	-	338	40		
104	do " " "		12	50	2400	0.8	1920	240	-	1	2400	300	-	60	-		
105	do " " "		22	-	2400	0.7	1680	369	60	1	2400	528	-	158	40		
106	do " " "		41	-	2400	0.6	1440	590	40	1	2400	984	-	393	60		
107	do " " "		30	-	2400	0.6	1440	432	-	1	2400	720	-	288	-		
	S:ma	2	04	50				3338	40			4908	-	1569	60	1569	60
												Summa:				6583	20
						1:sta										24864	60
						2:dra										6583	20
														S:ma		31447	80

Hällstorp den 10 april 1930.

på tjänstens vägnar:

Ernst Berggren.

Biträdande gode män:

Jesper Jespersson. Per Alfr. Ågårdh.

KOSTNADSFÖRSLAG

Läge	Längd m.	Arbete m. m.	antal	à Kronor	Kostnad Kr.	Kostnad öre	Summa Kostnad Kr.	Summa Kostnad öre
		1:sta företaget.						
		Dikessträckan A-B-C.						
0-6+28	628	12.5 cm.(5") rör lm.	628	1.-	628	-		
		för grävn.i mylla på lera och						
		grus,rörens läggn.& igenfylln. lm.	628	1.-	628	-		
6+28-9+88	360	25 cm.(10") rör lm.	360	2.25	810	-		
6+28-7+60		för grävning m.m. lm.	132	2.25	297	-		
7+60-9+88		" " " med sten lm.	228	1.75	399	-		
9+88-13+70	382	30 cm.(12") rör lm.	382	2.75	1050	50		
		för grävn.& läggn.& igenfylln. "	382	1.50	573	-		
11+70-12+80		" tillägg för shiffer cirka kbm.	35	6.-	210	-		
0,1+8,2+19		intagningsbrunnar av betong med						
4+50,6+28,		en inre diameter av 0.6 m.med						
7+60,9+12,		botten 0.5 m. under rörets under-						
9+88 & 12+60.		kant samt försedda med lock av						
		armerade betongskifvor med falsar						
		och något kupig översida st.	9	40.-	360	-		
C		ommurning av rör med stensättn.						
		enl. ritning			40	-	4995	50
		för oförutsedda fall m.m.					504	50
	1370			Summa:			5.500	oo

Läge	Längdm.	Arbete m. m.		antal	à Kronor	Kostnad Kr.	Kostnad öre	Summa Kostnad Kr.	Summa Kostnad öre
		2:dra företaget.							
		Dikessträckan D-E-F.							
9+20-10	80	20 cm.(8") rör	lm.	80	1.75	140	-		
		för grävn. i mylla på lera rörens							
		läggn. o igenfyllning	lm.	80	0.60	48	-		
10-13+60	360	25 cm.(10") rör	lm.	360	2.25	810	-		
		för grävn. i do m.m.	lm.	360	1.25	450	-		
13+60-14	40	grävning	lm.	40	0.50	20	-		
9+20,10,12+12		intagningsbrunnar lika föreg.	st.	3	40.-	120	-		
E		kringmurn. av rör med stensättning				25	-	1613	-
		för oförutsedda fall m.m.						157	-
	480				Summa:			1770	00

Sammandrag.

1:sta företaget	5.500 00	
2:dra företaget	1.770 00	7.270 00

Hällstorp den 10 april 1930.

på tjänstens vägnar:

Ernst Berggren.

1370
1850

GRÄVNINGSLISTA

Dikets beteckning	Avvägningspålens n:r	Längd mellan pålarna	Dikets: sidoslänt	Dikets: djup	Dikets: bottenbredd	Dikets: dagbredd	Anm.
1:sta företaget.Dikesstr.A-B-C.	0	-		1.35			
	+50	50		1.35			
	1	50		1.45			
	+8	8		1.50			
	+50	42		1.40			
	2	50		1.15			
	+19	19		1.20			F.P. = 8.39
	+50	31		1.30			
	3	50		1.70	12.5 cm. (5") rör		
	+50	50		1.50			
	4	50		1.20			
	+50	50		1.10			
	5	50		1.50			
	+50	50		1.50			
	6	50		1.50			
	+28= =20	28		1.20			
	+50	22		1.75			
	7	50		2.40			
	+50	50		2.00			
	+60	10		1.70	2.5 cm. (10") rör		
	8	40		1.50			
	+50	50		1.95			
Trpt.		850					

Dikets beteckning	Avvägningspålens n:r	Längd mellan pålarna	Dikets sidoslänt	Dikets djup	Dikets botten-bredd	Dikets dagbredd	Anm.
Tr:pt.		850					
	9	50		2.15			
	+12	12		2.05			
	+50	38		1.30	25 cm. (10")		F.P. = 10.71
	+88	38		1.30			
	10	12		1.30			
	+50	50		1.30			
	11	50		1.60			
	+50	50		1.40			
	12	50		1.70			
	+50	50		1.70	30 cm. (12")		
	+60	10		1.70			F.P. = 8.11
	13	40		1.30			
	+50	50		1.00			
	+70	20		1.00			
	S:ma	1370					
2:dra företaget. Dikessträckan ~~D-E-F.~~							
	9+20	-		1.45			
	+50	30		1.65			
	10	50		1.50	20 cm. (8")		
	+50	50		1.90	25 cm. (10")		
	11	50		2.10			
Tr:pt.		180					

GRÄVNINGSLISTA

Dikets beteckning	Avvägningspålens n:r	Längd mellan pålarna	Dikets sidoslänt	djup	botten-bredd	dagbredd	Anm.
Trpt.		180					
	11+50	50		2.00			
	12	50		2.00			
	+12	12		2.00			
	+50	38		1.80			
	13	50		1.35	25 cm. (10")		F.P. = 8.88
	+50	50		1.00			
	+60	10		0.90 1.05			
	14	40		0.60			
	S:ma	480					

Hällstorp den 10 april 1930.

på tjänstens vägnar:

Ernst Berggren.

Dikets beteckning	Avvägningspålens n:r	Längd mellan pålarna	Dikets				Anm.
			sidoslänt	djup	botten-bredd	dagbredd	

Kostnadsfördelningslängd.

Hemmanets. Registernummer.	Mantal.	Namn.	Ägarens namn.	Förbättringsvärde i %	Anteckn. ang. sök.	Ägofigurnummer nr.	Förbättringsvärde Kr.	Förbättringsvärde ö.	Relativ kostnad	Beräknad diktningskostnad Kr.	Beräknad diktningskostnad ö.	Delaktighetsprocent %	Förbättringskostnad Kr.	Förbättringskostnad ö.
1	2	3	4		5	6	7	8	9	10	11	12	13	14
		1:sta företaget. Dikessträckan A-B-C.												
11 2	895/3000	Tirup	Godsäg. H. C. Birch-Jensen.	1.59	sök.	1-3	499	20	0.22120	110	42	2.01	9	71
9 1	1/4	Värmö Krone under allm. disposition	Billeberga kyrka arr. And. Petterson	6.23	–	4-9	196	80	"	433	72	7.89	38	05
11 3	105/3000	Tirup	Alf. Staffansson	3.68	sök.	10-15	115	80	"	255	88	4.65	22	47
12 2	945/3000	do	do	21.15	sök.	17-21, 23-40	665	60	"	1471	33	26.75	129	18
1 1	1/4	do	do	6.92	sök.	41-43	217	40	"	481	64	8.76	42	26
11 2	3/16	Källs Nöbbelöv	Nils Wahlqvist	37.50	–	45-69	1179	40	"	2609	–	47.44	229	04
4 2	1/8	Värmö	And. Andersson	0.48	–	72,73	150	–	"	33	18	0.60	2	93
11 4	1/16	Källs Nöbbelöv	Carl Lindberg	0.93	–	74-77	292	–	"	64	58	1.17	5	68
18 6	29/128	do	Nils B. Nilsson	0.58	–	78	182	–	"	40	25	0.73	3	54
		2:dra företaget. Dikesstr. D-E-F.					2486	60		5500	–	100.–		
11 2	895/3000	Tirup	Godsäg. H. C. Birch-Jensen	1.81	sök.	80-85	568	80	0.26887	152	93	8.64	11	05
12 3	55/3000	do	do do	3.13	sök.	86-91	984	–	"	264	56	14.95	19	12
12 2	945/3000	do	Alf. Staffansson	4.81	sök.	92,93	1512	–	"	406	53	22.97	29	38
5 1	1/16	do kallas Brinkagården	Kronodomän arr. Olof Karlsson	6.20	–	94-100	1948	80	"	523	97	29.60	37	87
6 1	1/16													
8 1	1/4													
10 1	1/3	Tirup	Ola Andersson	4.99	–	101-107	1569	60	"	422	01	23.84	30	48
				100.–										
							6583	20		1770	–	100.–	610	76

1	2	3	4	5	6	7	8	9	10	11	12	13	14
			Utdrag ur 1:sta företaget.										
11 2	895/3000	Tirup	Godsäg.H.C.Birch-Jensen	sök.	1-3	499	20		110	42	2.01	9	71
11 3	105/3000												
12 2	945/3000	do	Alf. Staffansson	sök.	10-15, 17-21, 23-43.	998	80		2208	85	40.16	19	31
1 1	1/4												
			Utdrag ur 2:dra företaget.										
11 2	895/3000	Tirup	Godsäg.H.C.Birch-Jensen	sök.	80-91	155	80		417	49	23.59	30	17
12 3	55/3000												
12 2	945/3000	do	Alf.Staffansson	sök.	92,93	151	2 –		406	53	22.97	29	38
			Sammandrag.										
11 2, 12 3		Tirup	Godsäg.H.C.Birch-Jensen	sök.	1-3, 80-91	205	2 –		527	91		39	88
11 3, 12 2, 1 1		do	Alf.Staffansson	sök.	10-15, 17-21, 23-43, 92,93.	114	97 –		261	58		22	29

Hällstorp den 10 april 1930.

på tjänstens vägnar:

Ernst Berggren.

Biträdande gode män:

Jesper Jespersson. Per Alfr. Ågårdh.

Kallelse.

Nedanskrivna sakägare varda härigenom kallade att själva eller genom lagligen befullmäktigade ombud tillstädeskomma vid det sammanträde, som av mig blivit utsatt att hållas å Hällstorps gård, Billeberga, torsdagen den 20 innevarande februari kl. 10.30 f.m. angående av Konungens befallningshavande i länet förordnad syn för torrläggning av mark till Tirup n:r 11 m. fl. hemman uti Tirups socken av Rönnebergs härad och Malmöhus län.

Lund den 10 februari 1930.

Ernst Berggren.

Statens lantbruksingeniör.

Förestående kallelse är mig delgiven, som härmed erkännes:

Brinkagården	Arr. Olof Karlsson
Tirup n:r 10	Ola Andersson
do n:r 12	Alf. Staffansson
Kjells Nöbbelöv n:r 11	Nils Wahlkvist
Värmö n:r 9	arr. And. Pettersson.

Att förestående personer blivit delgivna denna kallelse intyga:

Förestående

kallelse är för undertecknade denna dag blivit delgivna.

Erkännes den 11 februari 1930.

And. Pettersson.

Nils Wahlkvist.

Alf. Staffansson.

Ola Andersson.

Olof Karlsson.

Bevittnas:

O. Sander.

fjärdingsman.

Kallelse.

Kyrkorådet i Billeberga socken varder härigenom kallat att i egenskap av sakägare själv eller genom lagligen befullmäktigat ombud tillstädeskomma vid det sammanträde, som av mig blivit utsatt att hållas å Hällstorps gård, Billeberga, torsdagen den 20 innevarande februari kl. 10.30 f.m. angående av Konungens befallningshavande i länet förordnad syn för torrläggning av mark till Tirup n:r 11 m. fl. hemman uti Tirups socken av Rönnebergs härad och Malmöhus län.

Lund den 10 februari 1930.

Ernst Berggren.

Statens lantbruksingeniör.

Förestående kallelse är oss delgiven, som härmed erkännes:

Billeberga den 13 februari

Gunnar Lundh.

kyrkorådets ordförande.

Bevittnas:

Jesper Jespersson. Lars H. Persson.

Kallelse.

Nedanskrivne sakägare varder härigenom kallad att själv eller genom lagligen befullmäktigat ombud tillstädeskomma vid det sammanträde, som av mig blivit utsatt att hållas å Hällstorps gård, Billeberga, torsdagen den 6 instundande mars kl. 10.30 f.m. angående av Konungens befallningshavande i länet förordnad syn för torrläggning av mark till Tirup n:r 11 m.fl. hemman uti Tirups socken av Rönnebergs härad och Malmöhus län.

Lund den 21 februari 1930.

Ernst Berggren.

Statens lantbruksingeniör.

	Förestående kallelse är mig delgiven, som härmed erkännes:	
Källs Nöbbelöv n:r 18	N.B.Nilsson	Nils Bernhard Nilsson.
do do	Carl Lindberg	Carl Lindberg.
Värmö n:r 4	And.Andersson	Anders Andersson.

Att förestående person blivit delgiven denna kallelse intyga:

Coll E.B. Ca.K.

Förestående fmationis (49) skrifna sidor, vidimeras, ex officio

Ernst Berggren

M 2*0265

1481
DIARIE N:r
K. LANTBRUKSSTYRELSEN
15 JAN 1932

Betänkande
angående "torrläggning av mark till
Tirup nr 11 m.fl. hemman" uti Tirups,
Billeberga och Kjälls Nöbbelövs sock-
nar av Malmöhus län.

Avskrift.

Genom Kungl. Maj:ts nådiga brev den 27 november 1931 fastställd till efterrättelse vid arbetets utförande.

Stockholm den 10 december 1931.

På Kungl. Lantbruksstyrelsens vägnar:

Albert Smith.

Översiktskarta.

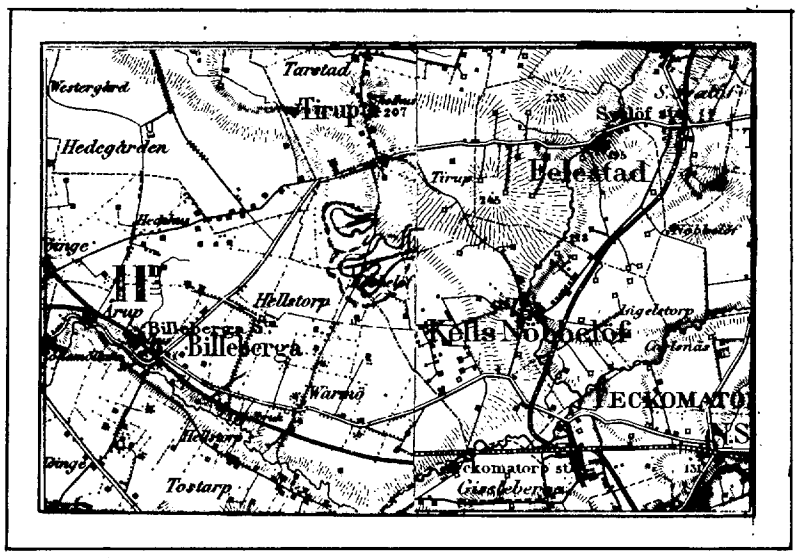

Skala 1:100.000.

Avskrift.

Betänkande angående dikningsföretaget "torrläggning av mark till Tirup nr 11 m.fl. hemman av år 1930"; avgivet i och för sökande av lån från statens avdikningslånefond och statsbidrag utan återbetalningsskyldighet från statens avdikningsanslag.

Ifrågavarande företag avser nygrävning och rörläggning av tvänne mindre floddiken för bättre torrläggning av i huvudsak redan odlad jord i och för höjande av densamma alstringsförmåga och tillhörande Tirup nr 11, 12, 1, 5, 6 och 10, Värmö nr 9 och 4 samt Källs Nöbbelöv nr 11 och 18 uti Tirups, Billeberga och Kjälls Nöbbelövs socken av Rönnebergs och Onsjö härader av Malmöhus län.

Avdikningsområdet är beläget omkring 2 km. söder om Tirups kyrka med avfall av bägge dikena åt öster.

För övrigt hänvisas till motstående översiktskarta, där den till avdikning föreslagna marken är utmärkt med gul färg, dikenas lägen med röda linjer och vattensamlingsområdena med streckade blå linjer.

Efter därom gjord ansökan förordnades undertecknad den 31 december 1928 att företaga en laga syneförrättning för torrläggning av mark till ovanskrivna hemman. Förrättningen avslöts den 10 april 1930 och mot densamma har ej inom föreskriven tid anförts besvär enligt efter handlingarna tecknat bevis.

Vid laga syneförrättningen uppdrogs åt styrelsen att ansöka om ett statsbidrag utan återbetalningsskyldighet och enligt en

förening ingången den 10 april 1930 hava 3 st. av delägarna beslutat att även ansöka om ett lån från statens avdikningslånefond till företagets utförande och uppgår de lånesökandes andel till 80.59% av hela företagets förbättringsvärde.

Enligt efterstående tabell ingår i företaget:

åker med en areal av ..... 34.025 hektar

annan mark ..... 1.380 "

eller tillsammans ..... 35.405 hektar.

Jordmånen utgöres av mylla på lera.

För att till lämpligt djup kunna torrlägga den i detta företag ingående vattenskadade marken är nödigt att utföra dikningsföretaget i överensstämmelse med det vid läga syneförrättningen upprättade förslaget.

Kostnadsförslaget här vid läga syneförrättningen beräknats efter ett dagsverkspris av 6:- kronor.

I företaget ingå ej några allmänna vägar.

Då sökandena önska erhålla såväl lån från statens avdikningslånefond som statsbidrag utan återbetalningsskyldighet från statens avdikningsanslag hava efterstående tabeller uppgjorts i enlighet med Kungl. Lantbruksstyrelsens cirkulär den 19 juni 1926 och 11 juli 1927.

Enligt dessa utgör bättnadsvärdet för hela företaget 31.447:80 kronor

kostnaden uppgår enligt kostn.försl. till ..... 8.032:88 "

varför vinsten skulle bliva ..... 23.414:92 kronor

Då den relativa kostnaden för 1:sta företaget uppgår till 0.25 kronor och för 2:dra företaget till 0.29 kronor skulle således till det förstnämnda beviljas ett statsbidrag av 23.75% och för det sistnämnda med 25.15 % eller

tillsammans ..... 1.934:82 kr.

samt ett lån med tillsammans ..... 4.842:34 kr.

eller ett statsunderstöd av ..... 6.777:16 kr.

Lund den 30 juni 1930.

Ernst Berggren.

Tabell.

	Hela torrläggningsområdet.				Lånesökandes andel.			
	Areal	Värde före torrläggningen	Värde efter torrläggningen	Båtnad	Areal	Värde före torrläggningen	Värde efter torrläggningen	Båtnad
	har ar	kr. ö.	kr. ö.	kr. ö.	har ar	kr. ö.	kr. ö.	kr. ö.
Åker	3402.5				2653.5			
Annan mark	138.-				138.-			
Påräknad landvinning	- -				- -			
Summa	3540.5	5190660	8335440	3144780	2791.5	4044380	6578840	2534460

Lund i juni 1930.

Ernst Berggren.

Kostnadsförslag.

Enligt vid läga syneförrättning upprättat förslag.

1:sta företaget. Dikessträckan A-B-C	5.500:-	
2:dra företaget " " D-E-F	1.770:-	7.270:-
Läga syneförrättningen	610:76	
Betänkande med bilagor	152:12	762:88
	S:ma kr.	8.032:88

Lund i juni 1930

Ernst Berggren.

Vid arbetsplanens fastställande har kostnaden för företaget beräknats till 8.032 kronor 88 öre, varav å lånesökandenas andel 6.367 kronor 10 öre.

Stockholm den 10 december 1931.

På Kungl. Lantbruksstyrelsens vägnar:

Albert Smith.

Tabell a.

	Hela torrläggningsområdet								Lånesökandes andel							
	Areal		Värde före torrläggningen		Värde efter torrläggningen		Båtnad		Areal		Värde före torrläggningen		Värde efter torrläggningen		Båtnad	
	Har	ar	Kr.	öre	Kr.	öre	Kr.	öre	Har	ar	Kr.	öre	Kr.	öre	Kr.	öre
Åker																
Annan mark																
Påräknad landvinning																
Summa																

PETTERSONSKA BOKTR. EFTR. SKARA

Tabell

Socken by och hemman	Ägolittera	Hemmanstal	Registernummer	Ägares namn	Ägofigurer	Areal: Åker		Areal: Annan mark		Summa areal		Båtnad		Andel: 1:sta företaget Dikesstrack. A-B-C.	
					n:r	Har	ar	Har	ar	Har	ar	Kr.	öre	Kr.	öre
1	2	3	4	5	6	7		8		9		10		11	
Tings Bimberga															
nu Kiss Nöbbelöv s:n		1:sta företagt. Dikesstrackan A-B-C.													
Tirup		895/3000	11²	Grevg. H.C. Birch-Jensen	1-3		46.-				46.-	499	20	110	42
Värnö B		1/4	9¹	Hans under allmän disposition, Bimberga kyrka, arr. Andrs Petersson	4-9	1	35.-			1	35.-	1960	80	433	72
Tirup		105/3000	11³	Alf. Skaffansson	10-15	1	34.5			1	34.5	1156	80	255	88
"		945/3000	12²	" "	17-21, 23-40	6	60.5	1	38.-	7	98.5	6651	60	1471	33
"		1/4	1¹	" "	41-43	1	65.-			1	65.-	2177	40	481	64
Kåns Nöbbelöv		3/16	11²	Nils Wallkvist	45-69	13	07.5			13	07.5	11794	80	2609	-
Värnö B		1/8	4²	Aug. Andersson	72, 73		51.-				51.-	150	-	33	18
Kåns Nöbbelöv		1/16	11⁴	Carl Lindberg	74-77		38.5				38.5	292	-	64	58
" "		29/128	18⁶	Nils H. Nilsson	78		13.-				13.-	182	-	40	25
		2:dra Företagt. Dikesstrackan D-E-F													
Tirup		895/3000	11²	Grevg. H.C. Birch-Jensen	80-85		78.-				78.-	568	80		
"		55/2000	12³	" " "	86-91	1	16.-			1	16.-	984	-		
"		945/3000	12²	Alf. Skaffansson	92, 93	1	46.-			1	46.-	1512	-		
Tirup (kåns Brinkegården)		1/16 1/16 1/4	5¹ 6¹ 8¹	Kronobonden, arr. Olof Karlsson	94-100	3	07.-			3	07.-	1948	80		
Tirup		1/3	10¹	Ola Andersson	101-107	2	04.5			2	04.5	1569	60		
					Summa	34	02.5	1	38.-	35	40.5	31447	80	5500	-

Lund i juni 1920

Ernst Berggren

b

i kostnaden för																	
2: dra företaget Dikesstrdekan D-E-E						Laga syneförrättning m. m.		Betänkande m. m.		Summa kostnad		Relativ kostnad	Bidragets storlek i proc. av kostn.	Bidrag		Lån	
Kr.	öre	Kr.	öre	Kr.	öre	Kr.	öre	Kr.	öre	Kr.	öre			Kr.	öre	Kr.	öre
12		13		14		15		16		17		18	19	20		21	
						9	71	2	42	122	55	0.25	23.75	29 / 29	04 / 11	93 / 93	40 / 44
						38	05	9	48	481	25	"	"	114 / 114	02 / 30	–	–
						22	47	5	60	283	95	"	"	67 / 67	27 / 44	216 / 216	41 / 51
						129	18	32	17	1632	68	"	"	386 / 387	82 / 76	1244 / 1244	32 / 92
						42	26	10	53	534	43	"	"	126 / 126	61 / 93	407 / 407	30 / 50
						229	04	57	05	2895	09	"	"	685 / 687	86 / 58	2206 / 2207	43 / 51
						2	93	0	73	36	84	"	"	8 / 8	73 / 75	–	–
						5	68	1	41	71	67	"	"	16 / 17	97 / 02	–	–
						3	54	0	88	44	67	"	"	10 / 10	58 / 61	–	–
152	93					11	05	2	75	166	73	0.29	25.15	41 / 41	83 / 93	124 / 124	24 / 80
264	56					19	12	4	76	288	44	"	"	72 / 72	36 / 54	215 / 215	80 / 90
406	53					29	38	7	32	443	23	"	"	111 / 111	19 / 47	331 / 331	60 / 76
523	97					37	87	9	43	571	27	"	"	143 / 143	31 / 67	–	–
422	01					30	48	7	59	460	08	"	"	115 / 115	41 / 71	–	–
1.770	–					610	76	152	12	8032	88			1930 / 1934	82	4840 / 4842	– / 34

Kostnadsförslag.

Torrläggningskostnad enligt vid syneförrättningen upprättat kostnadsförslag .....

Avgift jämlikt Vattenlagen 11: 95 .....

Arvode m. m. för syneförrättningen .....

Kostnader i underställnings- / besvärs- mål .....

Arvode m. m. för betänkande .....

Summa Kronor .....

den ..... 19 .....

Statens Lantbruksingenjör

Avskrift.

F ö r e n i n g

ingången emellan delägarne i dikningsföretaget "Torrläggning av mark till Tirup nr 11 m.fl. hemman år 1930" uti Tirups, Billeberga och Källs Nöbbelövs socknar av Rönneberga och Onsjö härader av Malmöhus län.

Undertecknade överenskomma härmed som följer:

att utföra dikningsföretaget i fullständig överensstämmelse med det av statens lantbruksingenjör Ernst Berggren vid laga syneförrättning år 1930 upprättade förslaget med de ändringar som Kungl. Maj:t möjligen kan föreskriva;

att till företagets utförande söka erhålla ett lån från statens avdikningslånefond till så stort belopp som möjligt, varför vi uppdraga åt företagets styrelse:

att hos Kungl. Maj:t göra underdånig ansökan om beviljande av föreskrivet lån;

att med Kungl. Maj:t uppgöra kontrakt om arbetets utförande, på därför bestämda tider lyfta det beviljade lånet, samt

att i övrigt taga befattning med allt som berörda lån röra kan;

att uppdraga åt lantbruksingenjör E. Berggren att upprätta sådana handlingar och kartor, som erfordras för sökande och erhållande av föreskrivet lån.

Hällstorp den 10 april 1930.

H. C. Birch Jensen. Alf. Staffansson.

Bevittnas:

Per Alfr. Ågårdh. Jesper Jespersson.

Nils Walkvist egenhändiga namnteckning bevittnas:

den 30 juni 1930.

Alf. Staffansson. Alma Hansson.

Vidimeras

ex officio

Ernst Berggren.

Arvodesräkning

för laga syneförrättning för torrläggning av mark till Tirups nr 11 m. fl. hemman uti Tirups, Billeberga 2 Kåls Nöbelövs socknar av Rönneberga nr Onsjö härad ~~sboken~~ av Malmöhus län;

upprättad enligt lantbruksingenjörstaxan av den 31/12 1920.

För lösen för förordnandet jämte kommissionsarvode		3:-
" 14 st. kallelser à 50 öre		7:-
" 3 st. sammanträdesdagar den 20/2., 6/3., 10/4.-30		36:-
För ägomätning, skala 1:4000:		
" mätningsområdets gränser 6.9 km. à 3:- kr		20:70
" 99 st. ägofig. åker, medelareal 0.34 har à 24 kr ...	23:76	
" 34.025 har " " " " à 78 " ...	26:54	
" 4 st. ägofig. äng " 0.35 " à 18 " ...	0:72	
" 1.38 har " " " " à 58 " ...	0:80	
" 6 st. ägofig. imp. " 0.14 " à 5 " ...	0:30	
" 0.825 har. " " " " à 78 " ...	0:64	52:76
" rubrik, skala m.m.		4:-
ytavvägning 36.23 har à 66 öre	23:91	
" 405 punkter à 2 öre	8:10	32:01
" begränsningskurva 6.9 km. à 2:50 kr		17:25
" längdavvägning och jordundersökningar den 4, 22, 25 / 2		36:-
För arealuträkning, skala 1:4000, 109 fig. à 5 kr ...	5:45	
" " " " 36.23 har. à 10 " ...	3:62	9:07
För ägobeskrivning		3:27
" jordregisters utrönande den 20/3 - 30 = 1/2 dag		6:-
" gradtabell		5:50
" uträkning av värde å ytenhet 103 fig. à 6 kr		6:18
" bestämmande av värde före och efter 103 fig. à 12 kr		12:36
" profilkartan 2.- km. à 3:50 kr.		7:-
" sektioner 41 st. à 28 kr	11:48	
" ~~" st. à~~		
" ~~st. brotrummor~~		
" 1 st. brunnar, 2 st. ommurning à 3:- kr	9:-	20:48
" skalor, rubrik m.m.		3:-
För hydrografisk utredning den 25/2 - 30 = 1/2 dag		6:-
" bestämmande av dimensioner 0.7 km. à 6:- kr		4:20
1.2 " " 10:- "		12:-
Trpt.		303:78

	Trpt.	
		203:78
För dikenas insättande å kartan		2:41
" grävningstabell		7:-
" kostnadsberäkning 1.9 km. à 4:50 kr.		8:55
därtill 0.1 % av kostnaderna		7:27
För införande av höjdsiffror 405 st. à 1 öre		4:05
" ersättningslängd		—
" utlåtande		36:-
" kostnadsfördelningslängd den 9/4 = 5 dag		6:-
För kopiamav plan- och profilkartan:		
" rubrik, skalor m.m.		7:-
" 109 fig. à 7 öre	7:63	
" 36.23 har à 14 öre	5:07	12:70
därtill 25%		3:18
" 405 st. höjdlägestal à 2 öre		8:10
" diken å plankartan		4:10
" profilen 2:- km. à 6:- kr.		12:-
" tvärsektioner och brotrummor lika föregående		20:48
därtill 30%		6:14
" rubrik, skalor m.m.		3:-
För avskrift av handlingar med inbindning		40:-
		491:76
För gode männen		66:-
" kallelsekostnad		8:-
" dagsverken		45:-
Summa kronor:		610:76

Den, som med denna räkning icke åtnöjes, äger att inom tre månader härefter klander därå genom stämning till Ränneberga häradsrätt anställa.

Trup den 10 april 1930

Ernst Berggren.

491:76 kronor Ernst Berggren

33:- " Jesper Jespersson

33:- " Per Alfr. Ågårdh

Arvodesräkning

för upprättande av handlingar och kartor i och för sökande av lån från statens avdikningslånefond och bidrag från statens avdikningsanslag för torrläggning av mark till Tirup nr 11 m. fl. hemman uti Tirups, Bille-berga och Källs Nöbbelövs socknar av Rönnebergs och Ansjö härader av Malmöhus län.

För översiktskarta		5:-
" betänkande		9:-
" tabellers upprättande den 8.14/5-30		24:-
" avskrift av handlingar med inbindning		40:-
" kopia av plankartan, rubrik, skala m.m.		7:-
" 109 fig. à 7 öre	7:63	
" 36.23 har à 14 "	5:07	12:70
" 405 st. höjdlägestal à 2 öre		8:10
" diken å plankartan		4:10
" kopia av profil-och sektionsritn.rubrik, skalor m.m.....	3:-	
" 2 km. längdprofil à 6:- kr.	12:-	
" tvärsektioner m.m.	20:48	
därtill 30 %	6:14	
	41:62	
avgår 25% därav för profilritn.å kalkerväv ..	10:40	31:22
för skrivelser m.m.		6:-
" fastställelsebevis		5:-
	s:ma kr.	152:12

Kvitteras

Lund den

Ernst Berggren.

Lekheten med originalet
Ackygar David Larsson
e. landbruksing.

294/31

M 2*0265

1481

KONTRAKT.

DIARIE N:r
K. LANTBRUKSSTYRELSEN
15 JAN. 1932

Sedan Kungl. Maj:t den 27 november 1931 för "torrläggning av mark till Tirup nr 11 m.fl. hemman av år 1930" i Tirups, Billeberga och Kjälls-Nöbbelövs socknar av

MALMÖHUS LÄN

beviljat *dels* ett ***lån*** av fyratusenåttahundrafyrtio (4.840) kronor att utgå från ***statens avdikningslånefond*** *och dels* ett ***statsbidrag*** utan återbetalningsskyldighet av ettusenniohundratrettio (1.930) kronor att utgå från ***statens avdikningsanslag,*** ävensom fastställt en av statens lantbruksingenjör E. Berggren vid syneförrättning år 1930 upprättad arbetsplan med därtill hörande kostnadsförslag, hava undertecknad, som av vederbörande intressenter utsetts till styrelse ~~förtroendeman~~ för företaget, ——————— med Kungl. Lantbruksstyrelsen, å Kungl. Maj:ts och Kronans vägnar, avslutat följande kontrakt, varigenom vi ~~jag~~ för egen del samt å vederbörande intressenters i företaget vägnar åtaga och förbinda oss ~~mig~~.

1:o) att utföra företaget i noggrann överensstämmelse med den av Kungl. Maj:t fastställda arbetsplanen med de eventuella ändringar däri, varom vederbörande myndighet må efter framställning besluta,

att fullborda arbetet till den 1 september 1934,

12. 1930. 1000.

STATENS REPRODUKTIONSANSTALT
156230

att vid företagets utförande iakttaga de föreskrifter, som av Kungl. Maj:t eller Lantbruksstyrelsen må hava meddelats,

att bestrida vad utöver beviljade statsmedel kan erfordras för företagets fullbordande,

att gälda vederbörande förrättningsman tillkommande gottgörelse enligt taxa även i fråga om av Lantbruksstyrelsen beordrad avsyning av företaget,

att underhålla det utförda arbetet intill dess sådan underhållsskyldighet kan varda andra i laga ordning ålagd eller vederbörande från underhållsskyldigheten befriats, samt

att vid arbetets utförande ävensom i fråga om underhållsskyldighetens fullgörande underkasta ~~mig~~ oss Lantbruksstyrelsens inseende och kontroll;

2:o) att för tjänsteman, som av Lantbruksstyrelsen eller Väg- och Vattenbyggnadsstyrelsen förordnas att verkställa besiktning eller avsyning av arbetet eller inspektion av underhållsarbetet, tillhandahålla den för företaget fastställda arbetsplanen med därtill hörande handlingar och ritningar;

3:o) att i händelse avvikelse utan därtill i vederbörlig ordning erhållet tillstånd skett från den fastställda arbetsplanen, eller arbetet icke blivit fullbordat inom därför bestämd tid och Lantbruksstyrelsen ej heller meddelat anstånd med dess utförande, eller Kungl. Statskontoret skulle finna den säkerhet, som blivit ställd för till Statskontoret avgiven skuldförbindelse angående lånets återbetalning, icke vidare nöjaktig, och ny säkerhet, som av Statskontoret godkännes, icke varder inom bestämd tid avlämnad eller den bestämda annuiteten icke varder i behörig tid erlagd, låta det ankomma på Kungl. Maj:t att inställa all vidare utbetalning av statsmedel samt att återfordra vad därav uppburits, beträffande lånet dock endast därest icke beslut om detsammas återbetalning och fördelning blivit meddelat, att inom viss angiven tid på en gång eller efter hand inbetalas till Statskontoret, ävensom att å sålunda lyftade och återburna medel erlägga fem procent årlig ränta från lyftningsdagen till dess återbetalning sker;

4:o) att ifråga om tid för lyftande av statsmedlen i mån av arbetets fortgång låta gälla vad Lantbruksstyrelsen därutinnan bestämmer; och skall, därest icke Kungl. Maj:t med avseende å särskilda förhållanden prövar skäligt annorlunda förordna, någon del av statsmedlen innestå i Statskontoret intill dess arbetet blivit vederbörligen avsynat och av Lantbruksstyrelsen godkänt;

5:o) att vid avslutandet av detta kontrakt för förvaring i Lantbruksstyrelsens arkiv till Styrelsen överlämna bestyrkt avskrift och kopia av de till den fastställda arbetsplanen hörande handlingar och ritningar, ävensom att, innan sista delen av statsmedlen lyftes, till Lantbruksstyrelsen överlämna fullständig beskrivning jämte ritning över sådan avvikelse från den fastställda planen, vartill vederbörligt tillstånd meddelats;

6:o) att bestrida eller gottgöra alla kostnader av vad beskaffenhet de vara må, som i följd av erhållna statsmedel föranledas för Statskontoret;

7:o) att för fullgörande av detta kontrakt ävensom, därest mot kontraktet brytes, för återbäring av lyftade statsmedel jämte därå upplupen ränta, ställa sådan säkerhet, som av Lantbruksstyrelsen godkännes;

8:o) att till Statskontoret avgiva med behörig borgen eller annan säkerhet försedd skuldförbindelse angående lånets återbetalning; samt

9:o) att fullgöra de övriga åtaganden, som enligt gällande författningar i ämnet åligga mottagare av ifrågavarande statsmedel.

Härav äro två lika lydande exemplar upprättade, av vilka vardera kontrahenten tagit ett.

Tiraps den 11 januari 1932

H.C. Birch-Jensen Alf. Staffansson

Nils Walkvist

Att H.C. Birch-Jensen, Alf. Staffansson och Nils Walkvist

i bägges vår närvaro egenhändigt undertecknat förestående kontrakt, intyga:

Emil Pettersson Alma Hansson

Adress Tiraps gård per Sovlig Adress Tiraps gård per Sovlig

Med stöd av Kungl. brevet den 27 november 1931 *antager Kungl. Lantbruksstyrelsen, å Kungl. Maj:ts och Kronans vägnar, detta kontrakt.*

Stockholm den 22 januari 1932

Ark Insulander

Arf Fredholm

Vederbörandes uppmärksamhet fästes å bestämmelserna i 13 kap. 17 § vattenlagen, vari stadgas att, därest det framtida underhållet försummas, Konungens Befallningshavande eller annan myndighet Konungen bestämmer äger själv bota bristen på den försumliges bekostnad.

Uppgift jämlikt stadgandet i 1 §, 1 stycket av lag om kronans förmånsrätt för avdikningslån den 14 juni 1929 (nr 164).

Företagets namn: "Torrläggning av mark till Tirup nr 11 m.fl. hemman av år 1930" i Tirups, Billeberga och Kjälls-Höbbelövs socknar av Malmöhus län.

Lån 4.840 kronor från statens avdikningslånefond enligt Kungl.Maj:ts beslut den 27 november 1931.

Lånet har beviljats för nedanstående, i utredningen angående detsamma upptagna fastigheter.

Socken, by och hemman	Mantal	Register-nummer	Ägares namn
Tirups socken.			
Tirup	1/4	1^{1}	Alf.Staffansson
"	895/3000	11^{2}	C.H.Birch-Jensen
"	105/3000	11^{3}	Alf.Staffansson
"	945/3000	12^{2}	Alf.Staffansson
"	55/3000	12^{3}	C.H.Birch-Jensen
Kjälls-Höbbelövs socken.			
Kjälls Höbbelöv	3/16	11^{2}	Nils Wahlkvist

Stockholm den 22 januari 1932.

På Kungl.Lantbruksstyrelsens vägnar

Olof Fredholm

27/11 31

Förteckning

över fastigheter tillhörande dikningsföretaget "Torrläggning av mark till Tirup n:r 11 m.fl. hemman av år 1930", till vilka lån från avdikningslånefond sökes.

Hemmanets.		Jordägares namn.
Register-nummer.	namn.	
11 2, 12 3	Tirup	Godsäg. H. C. Jensen.
11 3, 12 2, 11 1	do	Alf. Staffansson.
11 2	Källs Nöbbelöv	Nils Wahlkvist.

Lund i juni 1930.

Ernst Berggren

Förteckning

över fastigheter tillhörande dikningsföretaget "Torrläggning av mark till Tirup nr 11 m. fl. hemman" till vilka lån från avdikningslänefonden sökes

Hemmanets			
Mantal	Register n:r	Namn	Ägarens namn
Tirups socken			
895/3000	11^2	Tirup	Godsäg. C. H. Birch-Jensen
55/3000	12^3		
105/3000	11^3		Alf. Staffansson
945/3000	12^2		
1/4	1^1	"	
Käns Nöbbelövs socken			
3/16	11^2	Käns Nöbbelöv	Nils Wahlkvist

Bevis.

över verkställd avsyning av dikningsföretaget "Torrläggning av mark till Tirup n:r 11 m.fl. hemman av år 1930" uti Tirups, Billeberga och Kjells Nöbbelövs socknar av Malmöhus län, enligt ett vid laga syneförrättning år 1930 av undertecknad upprättat förslag.

Efter företagen kontroll och slutlig avsyning av föreskrivna dikningsföretag har utrönts att det blivit med fullgoda cementrör utfört i överensstämmelse med ovanskrivna förslag, varför detsamma, sedan dikesjorden blivit påfylld, kan av mig förordas till godkännande.

Lund den 17 december 1930

Godkänt 22 jan. 1932 294
/31

DIARIE N:r 1482
K. LANTBRUKSSTYRELSEN
15 JAN. 1932

B e v i s

över verkställd avsyning av torrläggningsföretaget benämnt "Torrläggning av mark till Tirup nr 11 m.fl. hemman av år 1930" uti Tirups, Billeberga och Kjells Nöbbelövs socknar av Malmöhus län.

Planen fastställd den 27 november 1931.

Statsbidrag från statens avdikningsanslag 1.930:- kr.

Lån från statens avdikningslånefond 4.840:- kr.

Fastställd arbetstid till den 1 september 1934.

Vid av undertecknad verkställd avsyning har företaget befunnits utfört i överensstämmelse med den fastställda arbetsplanen, varför detsamma tillstyrkes till godkännande.

Lund i januari 1932.

David Larsson

e. lantbruksingenjör.