1707
DIARIE Nr
K LANTBRUKSSTYRELSEN
18 JAN 1932

Bz. 1.

Förslag till
torrläggning av mark till
Västerstad nº 19 ö 21 m. fl. hemman
uti Västerstads socken av Färs härad
och Malmöhus län;
upprättat vid laga syneförrättning år 1930 av

[signature]
Statens lantbruksingeniör.

Avskrift.

Genom Kungl. Maj:ts nådiga brev den 26 juni 1931 fastställd till efterrättelse vid arbetets utförande.

Stockholm den 31 augusti 1931
På Kungl. Lantbruksstyrelsens vägnar.
Albert Smith.

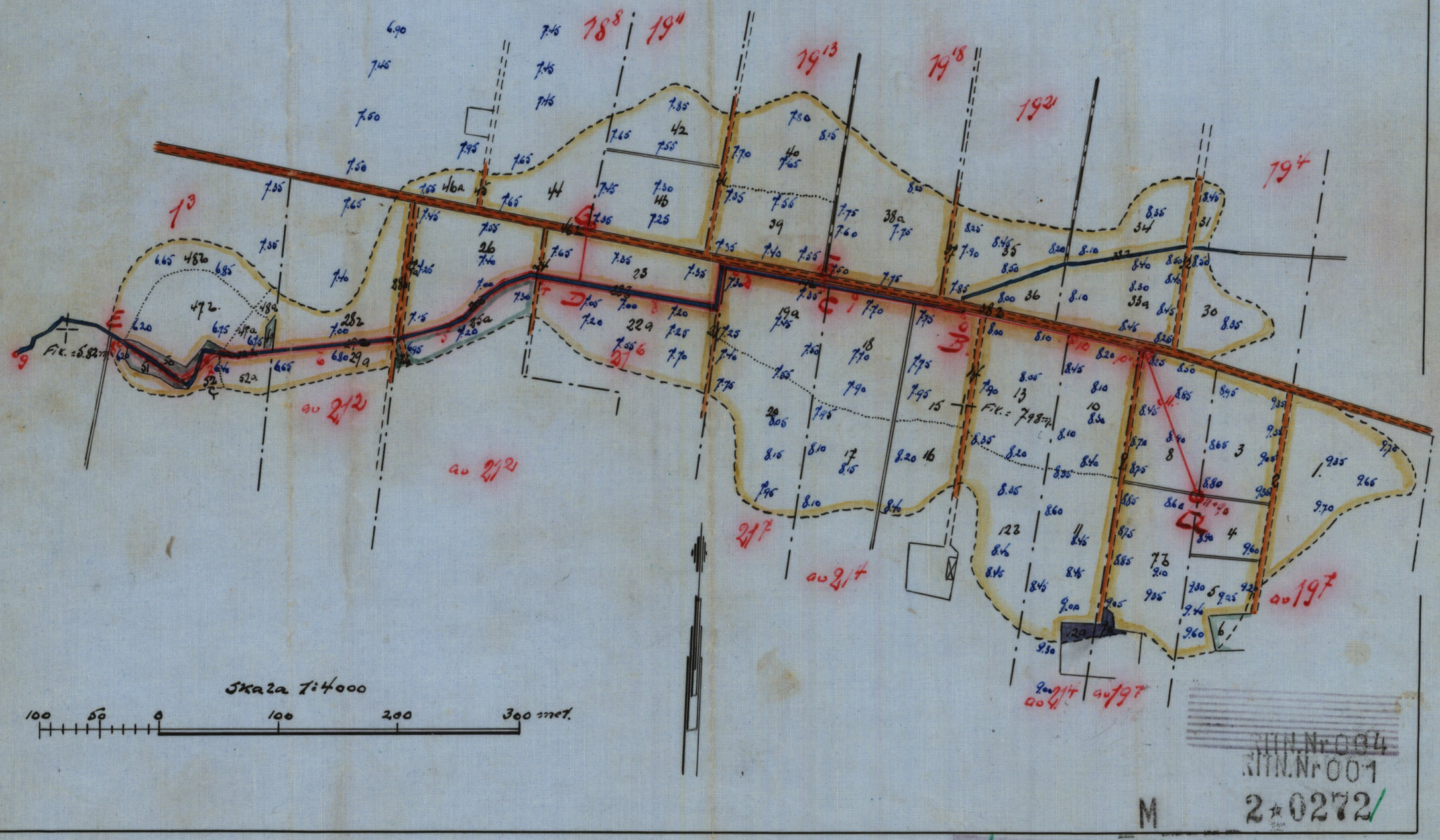

RITN. Nr 004
RITN. Nr 001
M 2 ★ 0272

Nr 250 Malmöhus 2 rite

Förslag till
torrläggning av mark till
Västerstad nº 19 ö 21 m.fl. hemman
uti Västerstads socken av Färs härad
och Malmöhus län;
upprättat vid laga syneförrättning år 1930 av

[signature]

Statens lantbruksingeniör.

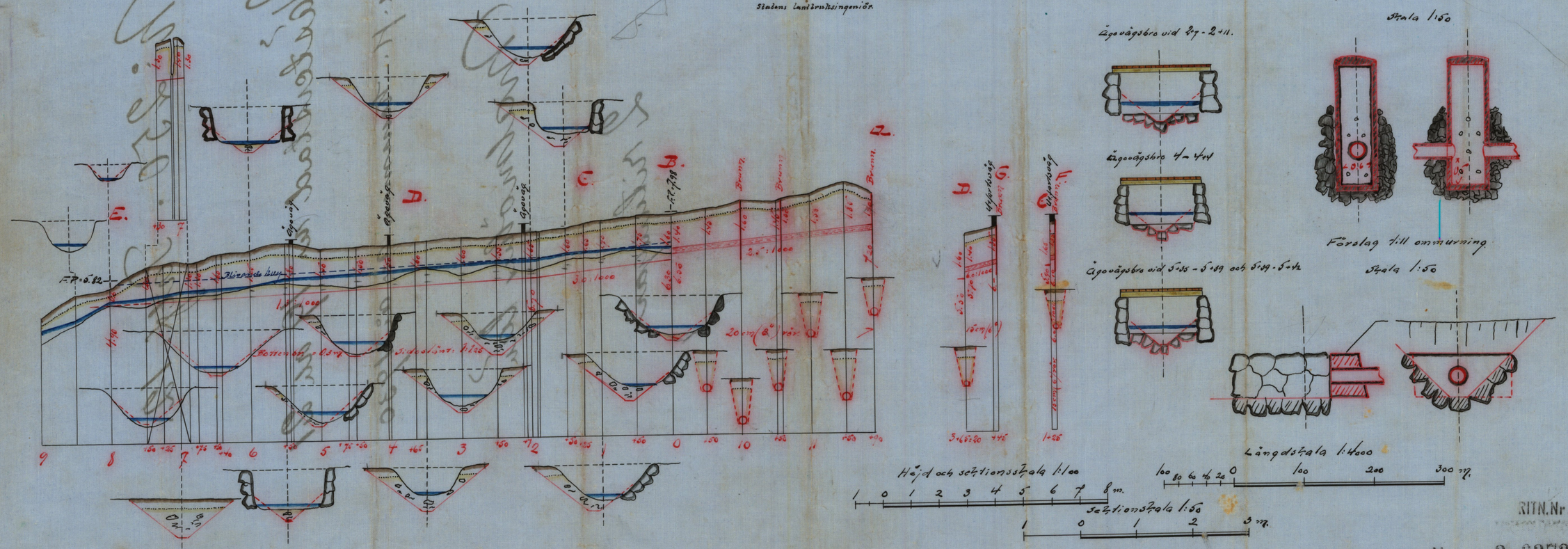

Avskrift

Bl. 2.

Genom Kungl. Maj:ts nådiga brev den 26 juni 1931 fastställd till Afterrättelse vid arbetets utförande.

Stockholm den 31 augusti 1931

På Kungl. Lantbruksstyrelsens vägnar
Albert Smith.

RITN. Nr 002
M 2 x 0272 2
Nr 250 Malmöhus 2 rit.

M 2*0272

DIARIE N:r 1707
K. LANTBRUKSSTYRELSEN
18 JAN. 1932

DIARIE N:r 18588
K. LANTBRUKSSTYRELSEN
8 AUG. 1930

Handlingar
angående torrläggning av mark till
VÄSTERSTAD n:r 19 & 21 m.fl. hemman
uti Västerstad socken av Färs härad
och Malmöhus län;
upprättade vid laga syneförrättning
år 1930.

Innehåller Trettiosex (36) skrivna sidor.

Avskrift.

Protokoll, hållet vid sammanträde angående laga syneförrättning för torrläggning av mark till Västerstad n:r 19 och 21 m. fl. hemman.

År 1930 den 3 mars inställde sig undertecknad, statens lantbruksingeniör hos lantbrukaren Otto Åkesson å Västerstad n:19 för att på grund av nedan intagna förordnande företaga en laga syneförrättn. för torrläggning av mark till Västerstad n:r 19 och 21 m. fl. hemman uti Västerstads socken av Färs härad och Malmöhus län och hade vederbörande sakägare genom särskilda kallelser underrättats om förrättningens företagande denna dag med anledning varav följande personer jämväl tillstädeskommo:

sökanden:

Otto Åkesson för Västerstad n:r 19,

Kristian Nilsson för " n:r 19 & 21,

Alfred Mårtensson " " n:r 21,

Elof Bengtsson " " n:r 21,

Albin Nilsson " " n:r 19,

Ola Nilsson " " n:r 21,

Gunnar Persson " " n:r 21,

Karl Weberg " " n:r 19,

och av övriga sakägare:

Karl Lindström för Västerstad n:r 19,

Ola Persson för n:r 1 Hofgårdsmölla,

som gode män Herrar Otto Andersson i Orås och W. Westerberg i Påarp, vilka bägge avlagt föreskriven ed såsom skiftesgodemän.

§ : 1

Det för undertecknad utfärdade förordnandet jämte ansökan därom upplästes och hade lydelse som följer, Bil. A.

§ : 2

På tillfrågan gjordes ej någon jävsanmälan mot vare sig förrättningsmannen eller gode männen. Ej heller ansågs något laga hinder förefinnas mot förrättningens handläggning.

§ : 3

Förelades den i koncept upprättade plankartan över det vattenskadade området med därtill hörande profil.

§ : 4

På tillfrågan om någon ville förena sig med sökanden förklarade sig härtill ej någon villig.

§ : 5

Sökandena yrkade få den i företaget ingående och dem tillhöriga marken torrlagd till lagenligt djup i och för höjande av markens alstringsförmåga vare sig genom täckt

eller öppet dike, vilket synemännen ansågo lämpligt.

§ : 6

Ola Nilsson ville göra synemännen uppmärksamma på att marken väster om hans infartsväg lutade åt väster, åt vilket håll vattnet runne. Han hade redan för denna jords torrläggning betalat till ett annat företag.

§ : 7

Karl Lindström yrkade att diket skulle stensättas söder om trumman i kröken, så att utskärningar förhindrades.

§ : 8

Elof Bengtsson ville även att de bägge krökarna å hans plan även skulle stensättas.

§ : 9

Som ej något vidare fanns att anteckna förklarades sammanträdet avslutat med tillkännagivande att synemännen omedelbart skulle verkställa för sakens vidare utredning nödiga jordvärderingar och undersökningar, varefter sedan därpå grundade handlingar och förslag hunnit upprättas nytt sammanträde kommer att hållas på samma ställe som detta tisdagen den 1 instundande april kl. 9 f.m. och skulle något vidare meddelande därom ej kungöras.

§ : 10

Dagens protokoll upplästes.

Ort och tid som ovan

på tjänstens vägnar:

Ernst Berggren.

Biträdande gode män:

Vilh. Vesterberg. Otto Andersson.

Den 1 april 1930

inställde sig åter på samma ställe föreskrivna synemän och följande sakägare:

Otto Åkesson för Västerstad n:r 19,

Kristian Nilsson do n:r 19 & 21,

Alfred Mårtensson do n:r 21,

Elof Bengtsson do n:r 21,

Gunnar Persson do n:r 21,

Ola Persson för Hofgårdsmölla n:r 1,

Albin Nilsson " Västerstad n:r 19,

Karl Viberg " do n:r 19.

§ : 11

Förelades de sedan förra sammanträdet upprättade handlingarna och kartorna.

§ : 12

Afgafs följande utlåtande , Bil. B.

§ : 13

Handlingar och kartor skulle förvaras hos Otto Åkesson.

§ : 14

Till styrelse valdes Herrar Otto Åkesson, Alfred Mårtensson och Ola Persson av vilka Otto Åkesson utsågs till ordförande.

§ : 15

Det uppdrogs åt styrelsen att ansöka om ett statsbidrag utan återbetalningsskyldighet från statens avdikningsanslag.

§ : 16

Som ej något vidare fanns att anteckna förklarades förrättningen avslutad och sammanträdet upplöst.

§ : 17

Dagens protokoll upplästes och arvodesräkningen avlämnades.

Ort och tid som ovan

på tjänstens vägnar:

Ernst Berggren.

Biträdande gode män:

Vilh. Vesterberg. Otto Andersson

Bil. A.

Till Länsstyrelsen i Malmöhus län.

Undertecknade får härmed vördsamt anhålla om förordnande av vederbörlig lantbruksingeniör att enligt gällande vattenlag förrätta laga syneförrättning av torrläggning av mark till n:r 19 och 21 Västerstad m. fl. hemman uti Västerstads socken av Fars härad i Malmöhus län.

Västerstad den 25 augusti 1928.

Otto Åkesson. Västerstad. Kristian Nilsson.

Alfred Mårtensson. Elof Bengtsson.

Carl Veberg. Albin Nilsson.

Gunnar Persson. Ola Nilsson.

Resolution.

Herr lantbruksingeniören E. Berggren förordnas härigenom att, därest laga hinder ej möter, i behörig ordning företaga den i inneliggande ansökan omförmälda förrättning.

Malmö i landskansliet den 13 september 1928.

På länsstyrelsens vägnar:

A. Adler. T. Kinnman.

Bil.B.

Utlåtande av synemännen vid den av Kungl. Majts befallningshavande i länet, på därom gjord ansökan förordnade laga syneförrättningen för torrläggning av mark till Västerstad n:r 19 och 21 m. fl. hemman uti Västerstads socken av Färs härad och Malmöhus län.

Ifrågavarande företag, som avser nygrävning av flod-dike eller ett naturligt vattendrag med ett par mindre till-lopp i och för torrläggning av i huvudsak redan odlad jord i och för höjande av densammas alstringsförmåga är enligt bestämmelserna i 7 kap. av gällande vattenlag att anse såsom vattenavledning.

Något laga hinder mot företaget har ej kunnat utrönas.

Den sidlända marken, som tillskyndas båtnad av vatten-avledningen har avfattats å hithörande plankarta därvid be-gränsningslinien blivit så beräknad att all den nedom denna linie eller kurva belägen mark ej under nuvarande förhållanden är torrlagd till det lagenliga djupet av 1.2 meter.

Där kurva ej kunnat ernås, har vattendelaren lagts till grund för områdets begränsning.

Den i företaget ingående vattenskadade marken är till

areal och beskaffenhet angiven i den upprättade Beskrivnings- och Hävdeförteckningslängden.

Då ej någon överenskommelse om arbetets utförande och kostnadernas fördelning kunnat träffas, tillkom det synemännen att uppskatta värdet av den båtnad eller jordförbättring, som skulle komma att genom vattenavledningens utförande tillskyndas den vattenskadade marken.

Därvid hava synemännen gått så till väga, att sedan den vattenskadade markens höjdläge utrönts och densammas naturliga godhet och beskaffenhet genom jordborrningar och grävningar undersökts, varje ägofigur åsatts en gradbeteckning, som i kronor uttrycker huru mycket ägofiguren pr. hektar kan bliva värd efter företagets utförande under förutsättning att den blir fullständigt torrlagd och återfinnas dessa värden i värderingslängden.

Markens nuvarande värde däremot är huvudsakligen beroende dels av det blivande värdet efter torrläggningen d.v.s. av jordens naturliga godhet och beskaffenhet och dels av markens höjdläge i förhållande till den försumpande vattenytan i dikena d.v.s. av markens nuvarande vattenskada.

Markens höjdläge över horisontalplanet är betecknad med blå siffror med decimaler.

Mark med sådant höjdläge att den ligger högre än kurvan

för vattenskadan, sedan likväl nödigt avdrag för fall och sättning beräknats, har höjdlägesgraden 1.o.

Den anses sålunda vara värd 1.o av vad den såsom fullt torrlagd framdeles bör bliva värd d.v.s. den är alldeles oberoende av vattenavledningen.

Den mark däremot, som ligger så lågt att den nu ej kan vara värd något alls har höjdlägesgraden 0.o och i detta företag har denna grad blivit förlagd 0.1 meter under den vid förundersökningstillfället varande vattenytan.

Höjdskalan varierar således emellan dessa bägge punkter 1.o och 0.o och de olika tiondedelsgraderna i denna skala äro beroende av markens höjdläge.

Beträffande markens värde efter vattenavledningens utförande, har denna värdering skett under förutsättning att marken skulle bliva fullständigt torrlagd.

För all den mark, som så ej blir har en reducering av de åsatta blivande värdena skett genom torrläggningsgrader, vilka beräknats efter samma grunder, som vad ovan beskrivits om höjdlägesgraderna.

För övrigt hänvisas till värderingslängden, varest dessa grader återfinnas.

I samma längd finnas även var och en delägares båtnads- eller förbättringsvärde.

Angående yrkandet i sammanträdesprotokollets § : 6 hava synemännen kunnat bifalla detta och således upptagit ägofiguren 46a som impediment.

Beträffande yrkandena i § : 7 och 8 hava synemännen även ansett sig kunna bifalla detta och således bestämt stensättning i påyrkade kröken av diket.

Företagets omfattning är berende på ansökan och yrkandena i sammanträdesprotokollets § : 5 samt vid synegången och utgör nygrävningen av dikessträckan å plan- och profilkartan samt i handlingarna betecknad med litt. B-C-D-E samt nygrävning och rörläggning av dikessträckorna A-B, F-C och G-D.

Å plankartan äro dikenas lägen utmärkta för öppet dike med tvänne paralella röda linier och för täckta med en röd linie.

Å profilkartan är däremot det öppna diket betecknat med en röd bottenlinie och de täckta med paralella röda linier.

Intagningsbrunnar äro å plankartan betecknade med små röda cirklar och å profilen med vertikala röda linier.

För att den beräknade jordförbättringen skall uppkomma måste vattenavledningen verkställas i full överensstämmelse med det upprättade förslaget .

Detta är upprättat med hänsyn tagen till framförande

vattenmängd, markytans lutningsförhållande, jordens sättning och sammanhållande förmåga och annat, som på en ändamålsenlig anordning av vattenavledningen kunnat inverka.

Vattenområdena hava med ledning av Generalstabens och ekonomiska kartverkets karta uppgåtts och befunnits utgöra:

för sträckan	B-C-D-E	.....	750 hektar
vid	A	.....	10 "
"	F	.....	5 "
"	G	.....	2 "

Avrinningen har beräknats till 0.6 liter pr. sekund och hektar för öppet dike och 1.o liter för täckta diken.

För bestämmande av dimensionerna i det öppna diket hava beräkningarna utförts efter Ganguillet och Kutters formel för vattnets hastighet

$$v = \left\{ \frac{23 + \frac{0.00155}{I} + \frac{1}{n}}{1 + \left(23 + \frac{0.00155}{I}\right) \frac{n}{\sqrt{R}}} \right\} \sqrt{RI}$$

med ett värde på den i formeln ingående koefficienten $n = 0.03$.

För bestämmande av de täckta dikenas dimensioner har användts Hallins formel för vattnets hastighet

$$v = K^1 \left(1 + 0.5 \frac{\sqrt{R} + \log R}{2} \right) \sqrt{RI}$$

med ett värde på den formeln ingående koefficienten $K^1 = 60$

Efter dessa beräkningsgrunder och med förefintliga fallförhållanden skulle således för dikessträckan B-C-D-E en bottenbredd av 0.3 m. med sidoslänt av 1:1.25 vara fullt tillräcklig. Den beräknade blivande högsta vattenytan äro å profilen insatt med en streckad blå linie. - Synemännen hava även ansett nödigt föreskriva en uträtning av de svåraste krökarna emellan 6+90-7+50.

För de täckta dikena har en rördimension av 20 cm.(8") rör funnits nödig för sträckan A-B och ett 15 cm.(6") rör för sträckorna D-G och C-F.

Alla rör äro beräknade som fullgoda cementrör med falsar eller muffar och att gjutas å platsen i en blandning av 1:2.5:2.5 eller 1:3 av fullgoda materialier.

Vid A, 10+60, 10, F och G insättas intagningsbrunnar av betong med en inre diameter av 0.6 meter med botten 0.5 meter under rörets underkant samt försedda med lock av armerade betongskivor med falsar och något kupig översida.

Vid B, C och D ommuras röret i betong varjämte diket därnedom stensättes i botten och slänter för att förhindra ras vid B även med tanke på att förhindra utskärning från det genom vägtrumman kommande vattnet.

I rörledningarna få ej några andra rör inkopplas med

mindre än att brunnar enligt ovanstående beskrivningar där insättas.

I det öppna diket skola krökarna vid 2+15 och 2+50 stensättas i botten och slänter till 1.o meter vertikal höjd för att förhindra ras.

Den i det öppna diket förefintliga stenmurningen har ansetts kunna bibehållas men kräver å en del ställen reparation, varför en summa därför upptagits i kostnadsförslaget.

I företaget ingå ej några allmänna vägar. Däremot finnas 4 st. enskilda vägbroar, vilka alla äro tillräckligt stora, men kräva en fördjupning, vilken kunnat åstadkommas genom en stenmurning i cement enligt upprättade ritningar. På grund av markens beskaffenhet synes ej någon spåntning vara nödig.

I enlighet med bestämmelserna i 9 kap. 49 § av vattenlagen skall ersättning lämnas med fulla värdet för den mark, som åtgår för det öppna dikets utvidgning och finnas dessa ersättningar angivna i en särskild ersättningslängd.

Likaledes skall enligt samma paragraf ersättning gäldas med fulla värdet för den förlust, skada och intrång, som uppkommer genom de öppna dikenas vallars upplagsplats, vilka ersättningar av synemännen beräknats till 25 % av det blivande värdet av den mark, som beräknats åtgå för upplaget

Även dessa ersättningar finnas upptagna i föreskrivna längd.

Enligt bestämmelserna i 7 kap. 21 § av vattenlagen skall all mark, för vilken vattenavledningen medför båtnad utgöra en samfällighet.

Någon avgift enligt 11 kap. 95 § skall ej erläggas, då den ej skulle uppgå till 10:- kronor.

Fixpunkter i form av + hava blivit inhuggna i jordfasta stenar

vid 0 på ett höjdläge av .....+ 7.98

" 8+50 " " " " .....+ 5.82

allt över horisontalplanet.

Enligt Kungl. Majts kungörelse om nummerbeteckning å nederbördsområden den 13 april 1922 tillhör området n:r 92.

Jämlikt föreskrifterna i 10 kap. 62 § av vattenlagen få synemännen angående ifrågavarande företag vidare bestämma:

att det skall, om sökanden vill fullfölja sin talan, utföras i överensstämmelse med ovanskrivna förslag och bestämmelser, som noggrant skola följas vid arbetets utförande såväl med hänsyn till plan- som profilritningen;

att det må påbörjas, så fort denna förrättning vunnit laga kraft och skall vara avslutad inom fem år därefter eller före 1935 års utgång;

att kostnaderna för ej mindre vattenavledningen än framtida underhållet skall gäldas samfält och finnas var och en sakägares deltagningsskyldighet angiven som deltagningsprocent i kostnadsfördelningslängden;

att arbetet skall genom infordrande av anbud eller genom offentlig auktion överlämnas till utförande åt den minstbjudande, vilken därtill prövas lämplig och med vilken kontrakt skall upprättas i enlighet med bestämmelserna i detta utlåtande och därtill hörande handlingar och kartor; entreprenören bör kunna sätta godkänd borgen för sitt åtagande;

att de uppkastade dikesvallarna ej få läggas närmre dikeskanten än 0.6 meter och ej i sammanhängande strängar utan med öppningar där så erfordras för ytvattnets fria avlopp; finnes väg å ena sidan upplägges all dikesjord endast å den andra;

att årliga ränsningar av det öppna diket och när så kräves av brunnarna och avlopp skola verkställas; uppkommer jordras eller annat, som hindrar vattnet i dess lopp, skall dock detta genast avhjälpas;

att vid grävnings- eller ränsningsarbete så mycket vatten ej på en gång får uppdämmas eller framsläppas att fara för översvämning eller annan skada därigenom kan uppstå;

att rören ej få nedläggas och rörsträngarna ej täckas förrän de besiktigats och godkänts av lantbruksingeniören i länet eller dennes assistent;

att företagets benämning skall vara "Torrläggning av mark till Västerstad n:r 19 och 21 m. fl. hemman av år 1930";

att företaget skall anses fullbordat när det blivit avsynat och godkänt av lantbruksingeniören i länet eller dennes assistent;

att förrättningskostnaden skall utgå efter var och en delägares deltagningsprocent, men nu om så skulle erfordras av sökanden förskjutas;

Besvärshänvisning.

Är någon missnöjd med åtgärd eller beslut under syneförrättningen enligt 10 kap. vattenlagen eller vill han föra talan emot synemännens utlåtande, ingive inom sextio dagar

från den dag förrättningen förklarats avslutad sina till Söderbygdens vattendomstol adress Stockholm ställda besvär.

I besvären skola fullständigt upptagas klagandens alla påståenden och skälen därtill och skola vid besvären fogas de handlingar, som klaganden vill åberopa till stöd för ändringssökandet.

Sådana besvär skola ingivas i 3 exemplar.

Västerstad den 1 april 1930.

på tjänstens vägnar:

Ernst Berggren.

Biträdande gode män:

Vilh. Vesterberg. Otto Andersson.

BESKRIVNINGS OCH HÄVDEFÖRTECKNINGSLÄNGD

Ägofigurernas nr	Hemmanets nummer och namn, ägarens namn och ägofigurens beskrivning	Åker, tomter och dylikt			Äng och odlingsmark			Summa: Åker, tomter och dylikt			Summa: Äng och odlingsmark			Impedimenter		
		har	ar	kvm.	har	ar	kvm.	har	ar	kvm.	har	ar	kvm.	har	ar	kvm.
	3/64 Västerstad av 19 7															
	Otto Åkesson, sök.															
1	åker, mylla på grus & lera		99	–												
2	ägoväg, imp.														08	50
3	åker, mylla på grus, lera		60	–												
4	do " " " "		29	50												
5	do " " " "		38	–												
6	äng, " " " "					04	–	2	26	50		04	–			
	1/64 mtl. Västerstad av 19 7															
	Kristian Nilsson, sök.															
7a	tomt		03	50												
7b	åker, mylla på grus, lera		83	–												
8	do " " " "		68	–												
9	ägoväg, imp.							1	54	50					09	50
	1/64 mtl. Västerstad av 21 4															
	Kristian Nilsson, sök.															
10	åker, mylla på grus & lera		68	–												
11	do " " " "		84	–												
12a	tomt		04	–				1	56	–		04	–			
	3/64 mtl. Västerstad av 21 4															
	Alfr. Mårtensson, sök.															
12b	åker, mylla på grus o lera		70	–												
13	do " " " "		80	–												
	Trpt.	1	50	–				5	37	–		04	–		18	–

Ägofigurens nr	Hemmanets nummer och namn, ägarens namn och ägofigurens beskrivning	Åker, tomter och dylikt			Äng och odlingsmark			Summa: Åker, tomter och dylikt			Summa: Äng och odlingsmark			Impedimenter		
		har	ar	kvm.	har	ar	kvm.	har	ar	kvm.	har	ar	kvm.	har	ar	kvm.
	Trpt.	1	50	-				5	37	-		04	-		18	-
14	väg, imp.														06	-
15	åker, mylla på grus, lera		56	-												
16	do " " " "		43	-												
17	do " " " "		60	-												
18	do " " " "		70	-				3	79	-						
	1/32 mtl. Västerstad 21 7															
	Olof Bengtsson, sök.															
19a	åker, mylla på grus & lera		64	-												
b	dike, imp.														11	-
20	åker, mylla på grus & lera		82	-				1	46	-						
	1/96 mtl. Västerstad 21 6															
	Elof Bengtsson, sök.															
21	väg, imp.														0350	
22a	åker, mylla på grus & lera		93	-												
b	dike, imp.														0750	
23	åker, mylla på grus & lera		55	-												
24	väg, imp.							1	48	-					0250	
	1/32 mtl. Västerstad av 21 2															
	Gunnar Persson, sök.															
25a	äng, mylla på grus, lera sten					30	-									
b	dike, imp.														0350	
26	åker, mylla på grus & lera		82	-												
27a	väg, imp.														04	-
27b	äng, mylla på grus & lera					0150			82	-		3150				
	Trpt.							12	92	-		3550			56	-

BESKRIVNINGS OCH HÄVDEFÖRTECKNINGSLÄNGD

Ägofigurernas nr	Hemmanets nummer och namn, ägarens namn och ägofigurens beskrivning	Åker, tomter och dylikt			Äng och odlingsmark			Summa: Åker, tomter och dylikt			Summa: Äng och odlingsmark			Impedimenter		
		har	ar	kvm.	har	ar	kvm.	har	ar	kvm.	har	ar	kvm.	har	ar	kvm.
	Trpt.							12	92	–		35	50		56	–
	1/32 mtl. Västerstad av 21 (2)															
	Ola Nilsson, sök.															
28a	väg, imp.														04	50
28b	åker, mylla på grus, lera		56	–												
29a	do " " " "		26	–												
b	dike, imp.								82	–					03	50
	1/16 mtl. Västerstad 19 (4)															
	Karl Lindström															
30	åker, mylla på grus & lera		41	–												
31	do " " " "		09	–												
32	väg, imp.														07	–
33a	åker, mylla på grus & lera		63	–												
b	dike, imp.														02	–
34	åker, mylla på grus & lera		41	–				1	54	–						
	1/48 mtl. Västerstad 19 (2)															
	Karl Lindström.															
35	åker, mylla på grus, lera		55	–												
36	do " " " "		21	–												
37	väg, imp.								76	–					02	50
	1/64 mtl. Västerstad 19 (18)															
	Karl Veberg, sök.															
38a	åker, mylla på grus, lera	1	00	–												
b	väg, imp.								100	–					20	50
	Trpt.							17	04	–		35	50		96	–

Ägofigurens nr	Hemmanets nummer och namn, ägarens namn och ägofigurens beskrivning	Åker, tomter och dylikt			Äng och odlingsmark			Summa: Åker, tomter och dylikt			Summa: Äng och odlingsmark			Impedimenter		
		har	ar	kvm.	har	ar	kvm.	har	ar	kvm.	har	ar	kvm.	har	ar	kvm.
	Trpt.							17	04	-		35	50		96	-
	1/128 mtl. Västerstad 19 13															
	Karl Veberg, sök.															
39	åker, mylla på grus, lera		58	-												
40	do " " "		72	-												
41	väg, imp.							1	30	-					06	-
	1/64 mtl. Västerstad 19 11															
	Albin Nilsson, sök.															
42	åker, mylla på grus, lera		48	-												
43	do " " " "		70	-				1	18	-						
	1/16 mtl. Västerstad 18 8															
	Ola Nilsson, sök.															
44	åker, mylla på grus, lera		50	-												
45	väg, imp.														01	-
46a	åker, imp.														14	-
b	dike, imp.								50	-					24	-
	3523/73600 mtl. Hovgårdsmölla 1 3															
	Ola Persson.															
47a	åker, mylla på grus, lera		08	-												
b	do imp.														53	-
48a	do, mylla på grus, lera		03	-												
b	do imp.														41	-
	Trpt,		11	-				20	02	-		35	50	2	35	-

BESKRIVNINGS OCH HÄVDEFÖRTECKNINGSLÄNGD

Ägofigurernas nr	Hemmanets nummer och namn, ägarens namn och ägofigurens beskrivning	Åker, tomter och dylikt			Äng och odlingsmark			Summa						Impedimenter		
								Åker, tomter och dylikt			Äng och odlingsmark					
		har	ar	kvm.	har	ar	kvm.	har	ar	kvm.	har	ar	kvm.	har	ar	kvm.
	Trpt.		11	–				20	02	–		35	50	2	35	–
49	äng, mylla på grus, lera					02	–									
50	do imp.														07	–
51	do imp.														05	–
52a	åker, mylla på grus, lera		12	–												
c	do imp.														18	–
b	dike, imp.								23	–		02	–		05	–
	S:ma							20	25	–		37	50	2	70	–

Västerstad den 1 april 1930.

på tjänstens vägnar:

Ernst Berggren.

Ägofigurens nr	Hemmanets nummer och namn, ägarens namn och ägofigurens beskrivning	Åker, tomter och dylikt			Äng och odlingsmark			Summa						Impedimenter		
								Åker, tomter och dylikt			Äng och odlingsmark					
		har	ar	kvm.	har	ar	kvm.	har	ar	kvm.	har	ar	kvm.	har	ar	kvm.

VÄRDERINGSLÄNGD

Ägofigurernas nr	Hemmanets nummer och namn, ägarens namn och ägofigurens beskrivning	Areal har	Areal ar	Areal kv.	Värde per har vid fullständ. torrläggn. Kr.	Före grävningen Höjdläge grad	Före grävningen Värde pr hektar Kr.	Före grävningen Värdet utgör Kr.	Före grävningen Värdet utgör öre	Efter grävningen Torrläggningsgrad	Efter grävningen Värde pr hektar Kr.	Efter grävningen Värdet utgör Kr.	Efter grävningen Värdet utgör öre	Förbättringsvärde Kr.	Förbättringsvärde öre	Summa förbättringsvärde Kr.	Summa förbättringsvärde öre
	3/64 mtl. Västerstad av 19 7																
	Otto Åkesson, sök.																
1	åker, mylla på grus & lera		99	–	1600	0.8	1280	1267	20	1	1600	1584	–	316	80		
3	do " " "		60	–	1600	0.6	960	576	–	1	1600	960	–	384	–		
4	do " " "		29	50	1600	0.6	960	283	20	1	1600	472	–	188	80		
5	do " " "		38	–	1600	0.5	800	304	–	1	1600	608	–	304	–		
6	äng, " " "		04	–	1600	0.9	1440	57	60	1	1600	64	–	6	40		
	S:ma	2	30	50				2488	–			3688	–	1200	–	1200	–
	1/64 mtl. Västerstad av 19 7																
	Kristian Nilsson, sök.																
7a	tomt, mylla på grus o lera		03	50	2000	0.9	1800	63	–	1	2000	70	–	7	–		
7b	åker, " " "		83	–	1600	0.6	960	796	80	1	1600	1328	–	531	20		
8	do " " "		68	–	1600	0.6	960	652	80	1	1600	1088	–	435	20		
	S:ma	1	54	50				1512	60			2486	–	973	40	973	40
	1/64 mtl. Västerstad av 21 4																
	Kristian Nilsson, sök.																
10	åker, mylla på grus o lera		68	–	1600	0.5	800	544	–	1	1600	1088	–	544	–		
11	do " " "		84	–	1600	0.6	960	806	40	1	1600	1344	–	537	60		
12a	tomt " " "		04	–	2000	0.9	1800	72	–	1	2000	80	–	8	–		
	S:ma		156	–				1422	40			2512	–	1089	60	1089	60
	3/64 mtl. Västerstad av 21 4																
	Alfr. Mårtensson, sök.																
	Trpt.															3263	–

Ägofigurens nr	Hemmanets nummer och namn, ägarens namn och ägofigurens beskrivning	Areal har	Areal ar	Areal kv.	Värde per har vid fullständ. torrläggn. Kr.	Före grävningen Höjdläggsgrad	Före grävningen Värde pr hektar Kr.	Före grävningen Värdet utgör Kr.	Före grävningen Värdet utgör öre	Efter grävningen Torrläggningsgrad	Efter grävningen Värde pr hektar Kr.	Efter grävningen Värdet utgör Kr.	Efter grävningen Värdet utgör öre	Förbättringsvärde Kr.	Förbättringsvärde öre	Summa förbättringsvärde Kr.	Summa förbättringsvärde öre
	Trpt.															3263	-
12b	åker, mylla på grus o lera		70	-	1600	0.8	1280	896	-	1	1600	1120	-	224	-		
13	do " " "		80	-	1600	0.6	960	768	-	1	1600	1280	-	512	-		
15	do " " "		56	-	1600	0.7	1120	627	20	1	1600	896	-	268	80		
16	do " " "		43	-	1600	0.9	1440	619	20	1	1600	688	-	68	80		
17	do " " "		60	-	1600	0.9	1440	864	-	1	1600	960	-	96	-		
18	do " " "		70	-	1600	0.7	1120	784	-	1	1600	1120	-	336	-		
	S:ma	3	79	-				4558	40			6064	-	1505	60	1505	60
	1/32 mtl. Västerstad 21	7															
	Elof Bengtsson, sök.																
19a	åker, mylla på grus o lera		64	-	1600	0.6	960	614	40	1	1600	1024	-	409	60		
20	do " " "		82	-	1600	0.8	1280	1049	60	1	1600	1312	-	262	40		
	S:ma	1	46	-				1664	-			2336	-	672	-	672	-
	1/96 mtl. Västerstad 21	6															
	Elof Bengtsson, sök.																
22a	åker, mylla på grus o lera		93	-	1600	0.7	1120	1041	60	1	1600	1488	-	446	40		
23	do " " "		55	-	1600	0.7	1120	616	-	1	1600	880	-	264	-		
	S:ma	1	48	-				1657	60			2368	-	710	40	710	40
	1/32 mtl. Västerstad av 21	2															
	Gunnar Persson, sök.																
25a	äng, mylla på grus, lera & sten		30	-	800	0.8	640	192	-	1	800	240	-	48	-		
26	åker, " " o lera		82	-	1600	0.8	1280	1049	60	1	1600	1312	-	262	40		
	Trpt.	1	12	-				1241	60			1552	-	310	40	6151	-

VÄRDERINGSLÄNGD

Ägofigurernas nr	Hemmanets nummer och namn, ägarens namn och ägofigurens beskrivning	Areal har	Areal ar	Areal kv.	Värde per har vid fullständ. torrläggn. Kr.	Före grävningen Höjdläsgrad	Före grävningen Värde pr hektar Kr.	Före grävningen Värdet utgör Kr.	Före grävningen Värdet utgör öre	Efter grävningen Torrläggningsgrad	Efter grävningen Värde pr hektar Kr.	Efter grävningen Värdet utgör Kr.	Efter grävningen Värdet utgör öre	Förbättringsvärde Kr.	Förbättringsvärde öre	Summa förbättringsvärde Kr.	Summa förbättringsvärde öre
	Trpt.	1	12	–				1241	60			1552	–	310	40	6151	–
27b	äng, mylla på grus o lera		01	50	400	09	360	5	40	1	400	6	–	0	60		
	S:ma	1	13	50				1247	–			1558	–	311	–	311	–
	1/32 mtl. Västerstad av 21	½												✓			
	Ola Nilsson, sök.																
28b	åker, mylla på grus o lera		56	–	1600	09	1440	806	40	1	1600	896	–	89	60		
29a	do " " "		26	–	1600	08	1280	332	80	1	1600	416	–	83	20		
	S:ma		82	–				1139	20			1312	–	172	80	172	80
	1/16 mtl. Västerstad 19	4	✓											✓			
	Karl Lindström.																
30	åker, mylla på grus o lera		41	–	1600	09	1440	590	40	1	1600	656	–	65	60		
31	do " " "		09	–	1600	09	1440	129	60	1	1600	144	–	14	40		
33a	do " " "		63	–	1600	09	1440	907	20	1	1600	1008	–	100	80		
34	do " " "		41	–	1600	09	1440	590	40	1	1600	656	–	65	60		
	S:ma	1	54	–				2217	60			2464	–	246	40	246	40
	1/48 mtl. Västerstad 19	2	✓											✓			
	Karl Lindström.																
35	åker, mylla på grus o lera		55	–	1600	09	1440	792	–	1	1600	880	–	88	–		
36	do " " "		21	–	1600	08	1280	268	80	1	1600	336	–	67	20		
	S:ma		76	–				1060	80			1216	–	155	20	155	20
	1/64 mtl. Västerstad 19	18	✓											✓			
	Karl Veberg, sök,																
	Trpt.															7036	40

Ägofigurens nr	Hemmanets nummer och namn, ägarens namn och ägofigurens beskrivning	Areal har	ar	kv.	Värde per har vid fullständ. torrläggn. Kr.	Före grävningen Höjdläge-grad	Värde pr hektar Kr.	Värdet utgör Kr.	öre	Efter grävningen Torrläggningsgrad	Värde pr hektar Kr.	Värdet utgör Kr.	öre	Förbättringsvärde Kr.	öre	Summa förbättringsvärde Kr.	öre
	Trpt.															7036	40
38a	åker, mylla på grus o lera	1	00	-	1600	0,7	1120	1120	-	1	1600	1600	-	480	-		
	S:ma	1	00	-				1120	-			1600	-	480	-	480	-
	1/128 mtl. Västerstad 19	13															
	Karl Veberg, sök.																
39	åker, mylla på grus o lera		58	-	1600	0,6	960	556	80	1	1600	928	-	371	20		
40	do " " "		72	-	1600	0,8	1280	921	60	1	1600	1152	-	230	40		
	S:ma	1	30	-				1478	40			2080	-	601	60	601	60
	1/64 mtl. Västerstad 19	11															
	Albin Nilsson, sök.																
42	åker, mylla på grus o lera		48	-	1600	0,8	1280	614	40	1	1600	768	-	153	60		
43	do " " "		70	-	1600	0,7	1120	784	-	1	1600	1120	-	336	-		
	S:ma	1	18	-				1398	40			1888	-	489	60	489	60
	1/16 mtl. Västerstad 18	8															
	Ola Nilsson, sök.																
44	åker, mylla på grus o lera		50	-	1600	0,8	1280	640	-	1	1600	800	-	160	-		
	S:ma		50	-				640	-			800	-	160	-	160	-
	3523/73600 mtl. Hovgårdsmölla 1	3															
	Ola Persson.																
47a	åker, mylla på grus o lera		08	-	1600	0,8	1280	102	40	1	1600	128	-	25	60		
48a	do " " "		03	-	1600	0,9	1440	43	20	1	1600	48	-	4	80		
49	äng, " " "		02	-	500	0,8	400	8	-	1	500	10	-	2	-		
	Trpt.		13	-				153	60			186	-	32	40	8767	60

VÄRDERINGSLÄNGD

Ägofigurernas nr	Hemmanets nummer och namn, ägarens namn och ägofigurens beskrivning	Areal			Värde per har vid fullständ. torrläggn.	Före grävningen				Efter grävningen				Förbättringsvärde		Summa förbättringsvärde	
		har	ar	kv.	Kr.	Höjdläsgrad	Värde pr hektar Kr.	Värdet utgör Kr.	öre	Torrläggningsgrad	Värde pr hektar Kr.	Värdet utgör Kr.	öre	Kr.	öre	Kr.	öre
	Tipt.		13	-				153	60			186	-	32	40	8767	60
52a	åker, mylla på grus o lera		12	-	1600	07	1120	134	40	09	1440	172	80	38	40		
	S:ma		25	-				288	-			358	80	70	80	70	80
			✓											✓			
												Summa:				8838	40

Västerstad den 1 april 1930.

på tjänstens vägnar:

Ernst Berggren.

Biträdande gode män:

Vilh. Vesterberg. Otto Andersson.

Ägofigurernas nr	Hemmanets nummer och namn, ägarens namn och ägofigurens beskrivning	Areal			Värde per har vid fullständ. torrläggn.	Före grävningen				Efter grävningen				Förbättringsvärde		Summa förbättringsvärde	
						Höjdläggesgrad	Värde pr hektar	Värdet utgör		Torrläggningsgrad	Värde pr hektar	Värdet utgör					
		har	ar	kv.	Kr.		Kr.	Kr.	öre		Kr.	Kr.	öre	Kr.	öre	Kr	öre
	1535 / 36 3 1440 / 5 5																
	1945 1200 750																
	222 20 70 18 30 360																

KOSTNADSFÖRSLAG

Läge	Längdm.	Arbete m. m.	antal	à Kronor	Kostnad Kr.	Kostnad öre	Summa Kostnad Kr.	Summa Kostnad öre
		Dikesstr.A-B-C-D-E, C-F & D-G.						
0-10-11+90	290	20 cm.(8") rör lm.	290	1.75	507	50		
		för grävn.i grus & lera ngt.sten						
		rörens läggn.och igenfylln. lm.	290	1.25	362	50		
C-F & D-G	55	15 cm.(6") rör lm.	55	1.35	74	25		
		för grävn.i do,rörens läggning						
		och igenfyllning lm.	55	1.-	55	-		
F & G		tillägg för rörläggn.under väg	2	10.-	20	-		
A,10+60,10		intagningsbrunnar af betong med						
F och G		en inre diameter av 0.6 meter						
		med botten 0.5 m.under rörets						
		underkant samt försedda med lock						
		av armerade betongskivor med						
		falsar och något kupig över-						
		aida st.	5	40.-	200	-		
B,-C & D		ommurn.av rör i betong med sten-						
		sättn.i diket därnedom i botten och slänten st.	3	30.-	90	-		
B		ytterligare stensättning			20	-		
1+7,4& 5+35 & 5+39		underbyggn.av ägovägsbroar med						
		stenmurning i cement kvm.	48	5.-	240	-		
		reparation av befintl.stenmur lm.	200	0.50	100	-		
2+15 & 2+50		stensättn.i botten o slänter kvm	24	2.50	60	-		
	345	Trpt.			1729	25		

Läge	Längd m.	Arbete m. m.	antal	à Kronor	Kostnad Kr.	Kostnad öre	Summa Kostnad Kr.	Summa Kostnad öre
	345	Trpt.			172	25		
0-7+30	730	för grävn. i mylla på lera och						
		grus ngt. sten kbm.	750	1.50	1125	-	2854	25
		för jordersättningar			1068	5		
		" ersättning för vallar			1294	3	236	28
		" oförutsedda fall m.m.					284	47
	1075			Summa:			3375	00

Västerstad den 1 april 1930.

på tjänstens vägnar:

Ernst Berggren.

GRÄVNINGSLISTA

Dikets beteckning	Avvägningspålens n:r	Längd mellan pålarna	Dikets sidoslänt	Dikets djup	Dikets bottenbredd	Dikets dagbredd	Anm.
Dikessträckan A-B-C-D-E.	11+90	-		1.30			
	11+50	40		1.85			
	11	50		1.55			
	10+60	40		1.50			
	10+50	10		1.45			
	10	50		1.60			
	0+50	50		1.45			
	0	50		1.40			Fixp. = 7.98
			1:1.25	1.60	0.3	4.30	
	0+50	50	"	1.75	"	4.70	
	1	50	"	1.70	"	4.55	
	+25	25	"	1.65	"	4.40	
	+50	25	"	1.60	"	4.30	
	2	50	"	1.65	"	4.40	
	+50	50	"	1.55	"	4.20	
	3	50	"	1.60	"	4.30	
	+50	50	"	1.55	"	4.20	
	+65	15	"	1.60	"	4.30	
	4	35	"	1.50	"	4.05	
	+50	50	"	1.50	"	4.05	
	5	50	"	1.50	"	4.05	
	+50	50	"	1.80	"	4.80	
	6	50	"	1.65	"	4.40	
Tr:pt.		890					

20 cm (8") m

Dikets beteckning	Avvägningspålens n:r	Längd mellan pålarna	Dikets sidoslänt	Dikets djup	Dikets botten-bredd	Dikets daghredd	Anm.
Trpt.		890					
	6+50	50	1:1.25	1.60	0.3	4.30	
	+75	25	"	1.30	"	3.55	
	+88	13	"	1.30	"	3.55	
	7	12	"	1.40	"	3.80	
	+30	30	"	1.30	"	3.55	
	S:ma	1020					
Dikessträckan C-F.	C	-		1.65			
	F	10		1.35	15 cm. (6") sänk		
	S:ma	10					
Dikessträckan ~~D-G.~~	3+65= =20	-		1.40			
	20+45	45		1.35	15 cm. (6") sänk		
	S:ma	45					

Västerstad den 1 april 1930.

på tjänstens vägnar:

Ernst Berggren.

Ersättningslängd.

Hemmanets. mtl.	nr.	namn.	Ägarens namn.	Ersättn. för jord. ar.	i kronor	ersättning kr	ö	Summa ersättning kr	ö	Ersättn. för vallar ar.	i kronor	ersättning kr	ö.	Summa ersättning kr	ö.
1	2	3	4	5	6	7	8	9	10	11	12	13	14	15	16
			Dikesstr.B-C-D-E.												
1/16	21 4	Västerstad	Alfr.Mårtensson	0.21	6:-	3	20			0.8	4:-	3	20		
"	"	do	do	0.61	6:-	9	60	12	80	2.9	4:-	11	60	14	80
1/32	21 7	do	Elof Bengtsson	0.7	6:-	11	20	11	20	3.-	4:-	12	-	12	-
1/96	21 6	do	do	1.1	6:-	17	60			6.1	4:-	24	40		
"	"	do	do	1.1	6:-	17	60	35	20	6.1	4:-	24	40	48	80
1/16	21 2	do	Gunnar Persson	0.7	8:-	5	60			5.2	2:-	10	40		
"	"	do	do	0.21	6:-	3	20	8	80	2.4	4:-	9	60	20	-
1/16	21 2	do	Ola Nilsson	-	-	-	-			2.0	4:-	8	-		
"	"	do	do	—	—	-	-			2.0	4:-	8	-	16	-
3523/73600	1 3	Hovgårdsmölla	Ola Persson	0.10	6:-	1	60			0.7	4:-	2	80		
"	"	do	do	0.05	5:-	0	25			0.21.25		0	25		
"	"	do	do	1.5	6:-	24	-			2.6	4:-	10	40		
"	"	do	do	2.6	5:-	13	-	38	85	3.51.25		43	8	17	83
						S:ma		106	85			S:ma		129	43

Västerstad den 1 april 1930.

på tjänstens vägnar:

Ernst Berggren.

Vilh.Vesterberg. Otto Andersson.

428
114
13
18
25
27
625

700
625

Kostnadsfördelningslängd.

Hemmanets. Registernummer	Mtl.	Namn.	Ägarens namn.	Ontockning ang. sökande	Ägofigurnummer nr.	Förrättningsvärde kr.	ö	Relativ kostnad	Beräknad dikningskostnad kr.	ö.	Delaktighetsprocent %	Förrättningskostnad kr.	ö.
1	2	3	4	5	6	7	8	9	10	11	12	13	14
			Dikesstr. A-B-C-D-E, C-F & D-G.										
av 19^{7}	3/64	Västerstad	Otto Åkesson	sök.	1,3-6	1200	-	0.38186	458	23	13.58	58	13
av 19^{7}	1/64	do	Kristian Nilsson	sök.	7a,b,8	973	40	"	371	70	11.01	47	13
av 21^{4}	1/64	do	do	sök.	10-12a	1089	60	"	416	07	12.33	52	78
av 21^{4}	3/64	do	Alfr. Mårtensson	sök.	12b,13,15-18.	1505	60	"	574	92	17.03	72	90
21^{7}	1/32	do	Elof Bengtsson	sök.	19a,20	672	-	"	256	61	7.60	32	53
21^{6}	1/96	do	do	sök.	22a,23	710	40	"	271	27	8.04	34	41
av 21^{2}	1/32	do	Gunnar Persson	sök.	25a,26,27b.	311	-	"	118	76	3.52	15	07
av 21^{2}	1/32	do	Ola Nilsson	sök.	28b,29a	172	80	"	65	98	1.95	8	35
19^{4}	1/16	do	Karl Lindström	-	30,31,33a 34	246	40	"	94	09	2.79	11	94
19^{2}	1/48	do	do	-	35,36	155	20	"	59	26	1.76	7	53
19^{18}	1/64	do	Karl Veberg	sök.	38a	480	-	"	183	29	5.43	23	24
19^{13}	1/128	do	do	sök.	39,40	601	60	"	229	73	6.81	29	15
19^{11}	1/64	do	Albin Nilsson	sök.	42,43	489	60	"	186	96	5.54	23	71
18^{8}	1/16	do	Ola Nilsson	sök.	44	160	-	"	61	10	1.81	7	75
1^{3}	3523 / 73600	Hovgårdsmölla	Ola Persson	-	47a,48a,49,52a.	70	80	"	27	03	0.80	3	42
					S:ma	8838	40		3375	-	100.-	428	04

Västerstad den 1 april 1930.

på tjänstens vägnar:

Ernst Berggren.

Biträdande gode män:

Vilh. Vesterberg. Otto Andersson.

Kallelse.

Nedanskrivna sakägare varda härigenom kallade att själva eller genom lagligen befullmäktigade ombud tillstädeskomma vid det sammanträde, som av mig blivit utsatt att hållas hos Lantbrukaren Otto Åkesson, Västerstad n:r 19, Askeröd, måndagen den 3 instundande mars kl. 9 f.m. angående av Komungens befallningshavande i länet förordnad syn för torrläggning av mark till n:r 19 och 21 Västerstad m. fl. hemman uti Västerstads socken av Fårs härad av Malmöhus län.

Lund den 19 februari 1930.

Ernst Berggren.

Statens lantbruksingenjör.

Förestående kallelse är mig delgiven, som härmed erkännes:

Västerstad	n:r 19.	Karl Lindström	Karl Lindström.
do	n:r 19 & 21	Kristian Nilsson	Kristian Nilsson 21.
do	n:r 21	Alfr. Mårtensson	Alfred Mårtensson 21.
do	n:r 19	Karl Veberg	Carl Veberg.
do	n:r 21	Elof Bengtsson	Elof Bengtsson 21.
do	n:r 19	Albin Nilsson	Albin Nilsson, Västerstad 19.
do	n:r 21	Ola Nilsson	Ola Nilsson 21.
Hovgårdsmölla		Ola Persson	Ola Persson, Hovgårdsmölla 1.
Västerstad	n:r 21	Gunnar Persson	Gunnar Persson 21.

Att förestående personer blivit delgivna denna

kallelse intyga:

Alfred Mårtensson.

Call
I. B. E.R.

Förestående Tillioscx (36) denna sidor, vidimeras, ex officio
David Lassen

Avskrift

Att, såvitt framgår av härstädes fört vederbörligt diarium, besvär icke inom laga tid anförts mot en enligt uppgift den 1 april 1930 avslutad laga synförrättning angående företag, avseende "Förläggning av mark till Västerstad nr 19 och 21 m. fl. hemman av år 1930" uti Västerstads socken, Malmohus län; det varder härmed till bevis meddelat. Stockholm i Söderhygdens vattendomstols kansli den 19 juni 1930.

Ex officio
Sven Nordlund.

Lösen redov. gm. expl. 0:75
Stämpel 1:-
Sma kr. 1:75

Avskriftens riktighet betygar
David Lassen

M 2*0272.

1707

DIARIE N:r
K. LANTBRUKSSTYRELSEN
18 JAN. 1932

Handlingar
angående torrläggning av mark till
VÄSTERSTAD n:r 19 o.21 m.fl.
hemman uti Västerstads socken av
Färs härad och Malmöhus län;
upprättade i och för erhållande av
lån och bidrag år 1930.

Anskrift.

Genom Kungl. Maj:ts nådiga brev den 26 juni 1931 fastställd till efterrättelse vid arbetets utförande.

Stockholm den 31 augusti 1931.

På Kungl. Lantbrukssty relsens vägnar:
Albert Smith.

Översiktskarta.

Skala 1:100.000.

Betänkande angående vattenavledningsföretaget "Torrläggning av mark till Västerstad n:r 19 och 21 m.fl.hemman av år 1930 " ; avgivet i och för sökande av lån från statens avdikningslånefond och statsbidrag utan återbetalningsskyldighet från statens avdikningsanslag.

Ifrågavarande företag avser nygrävning av ett floddike eller ett naturligt vattendrag med ett par mindre tillopp i och för torrläggning av i huvudsak redan odlad jord i och för höjande av densammas alstringsförmåga tillhörande Västerstad n:r 19,21 och 18 samt Hofgårdsmölla n:r 1 uti Västerstads socken av Färs härad och Malmöhus län.

Avdikningsområdet är beläget omkring 2 km.öster om Västerstads kyrka med avfall åt väster.

För övrigt hänvisas till motstående översiktskarta,där den till avdikning föreslagna marken är utmärkt med gul färg,dikenas lägen med röda linier och vattensamlingsområdet med en streckad blå linie.

Efter därom gjord ansökan förordnades undertecknad den 13 september 1928 att företaga en laga syneförrättning för torrläggning av mark till ovanskrivna hemman.

Förrättningen avslöts den 1 april 1930 och mot densamma har ej inom föreskriven tid anförts besvär enligt after handlingarna tecknat bevis den 19 juni 1930.

Enligt yrkande i laga syneförrättningsprotokollets § : 15 har styrelsen fått i uppdrag att ansöka om ett statsbidrag utan återbetalningsskyldighet från statens avdikningsanslag och genom en särskild förening av den 1 april 1930 hava 6 st.av delägarna beslutat att även ansöka om ett lån från statens avdikningslånefond och utgöra deras andel 87,37 % av hela företagets förbättringsvärde.

Enligt efterstående tabell ingår i företaget

åker med en areal av	20,25 hektar
annan mark	0,37,5 "
eller tillsammans	20,62,5 "

Jordmånen utgöres av mylla på lera och grus.

För att till lämpligt djup kunna torrlägga den i detta företag ingående vattenskadade marken är det nödigt att utföra vattenavledningsföretaget i överensstämmelse med det vid laga syneförrättningen upprättade förslaget.

Kostnadsförslaget har vid laga syneförrättningen beräknats efter ett dagsverkspris av 6:- kronor.

I företaget ingår ej några allmänna vägar.

Då sökandena önska erhålla såväl lån från statens avdik-

ningslånefond som statsbidrag utan återbetalningsskyldighet från statens avdikningsanslag hava efterstående tabeller uppgjorts i enlighet med Kungl.Lantbruksstyrelsens cirkulär av den 19 juni 1926 och 11 juli 1927.

Enligt dessa utgör båtnadsvärdet för hela företaget . . . . . .8.838:40 kr.

Kostnaden uppgår enligt kostnadsförslaget till 3.916:84 "

varför vinsten skulle bliva 4.921:56 kr.

Då den relativa kostnaden uppgår till 0.44 kronor skulle således ett bidrag kunna utgå med 30.40 %

eller med . . . . . .1.190:72 kr.

och ett lån med . . . . . .2.381:83 "

eller ett statsunderstöd av 3.572:55 kronor.

Lund den 1 juli 1930.

Ernst Berggren

T a b e l l

	Hela torrläggningsområdet.				Lånesökandes andel			
		Värde.				Värde.		
	Areal	före torrläggningen	efter torrläggningen	Båtnad	Areal	före torrläggningen	efter torrläggningen	Båtnad
	har ar	kr. ö.	kr. ö.	kr. ö.	har ar	kr.ö.	kr.ö.	kr.ö.
Åker	20 25				15 58			
Annan mark	37,5				04			
Påräknad landvinning	- -				- -			
S:ma	20 62,5	23892 40	32730 80	8838 40	15 62	17299 80	25022 -	7722 20

Lund i juni 1930.

Ernst Berggren

~~T a b e l l~~

~~utvisande låne- och bidragssökandenas andel i~~

~~kostnaderna samt låne- och bidragsbelopp.~~

Kostnadsförslag.

Enligt vid laga syneförrättning upprättat förslag.

Dikessträck. A-B-C-D-E, C-F och D-G		3.375:-
Laga syneförrättningskostnaden . . .	428:04	
Betänkande med bilagor	113:80	541:84
	S:ma kr.	3.916:84

Lund i juni 1930

Ernst Berggren

Vid arbetsplanens fastställande har kostnaden för företaget beräknats till 3.916 kronor 84 öre, varav å lantbrukarnas andel 3.420 kronor 18 öre.

Stockholm den 31 augusti 1931

På Kungl. Lantbruksstyrelsens vägnar

Albert Smith

T a b e l l

utvisande låne- och bidragssökandenas andel i

kostnaderna samt låne- och bidragsbelopp

Socken by och hemman	Ägo-lit-tera	Man-te-ra	Re-gis-ter-num-mer	Ägares namn m.m.	Ägofi-gurs nr.	A - Åker har ar
Västerstads s:n				**Dikessträck.A-B-C-D-E.C-F o.D-G.**		
Västerstad	3/64	av	19[7]	Otto Åkesson	1,3-6	2 26,5
d:o	1/64	av	19[7]	Kristian Nilsson	7a,b,8	1 54,5
d:o	1/64	av	21[4]	d:o	10 - 12a	1 56
d:o	3/64	av	21[4]	Alfr.Mårtensson	12b,13,15-18	3 79
d:o	1/32		21[7]	Elof Bengtsson	19a,20	1 46
d:o	1/96		21[6]	d:o	22a,23	1 48
d:o	1/32	av	21[2]	Gunnar Persson	25a,26,27b	82
d:o	1/32	av	21[2]	Ola Nilsson	28b,29a	82
d:o	1/16		19[4]	Karl Lindström	30,31,33a,34	1 54
d:o	1/48		19[2]	d:o	35,36	76
d:o	1/64		19[18]	Karl Veberg	38a	1 00
d:o	1/128		19[13]	d:o	39,40	1 30
d:o	1/64		19[11]	Albin Nilsson	42,43	1 18
d:o	1/16		18[8]	Ola Nilsson	44	50
Hovgårdsmölla	3523/73600		1[3]	Ola Persson	47a,48a,49,52a	23
					Summa	20 25

Lund i juni 1930.

Ernst Berggren

r - e - a - l				Andel i kostn.för																			
Annan mark		Summa		Båt-nad		Dikes-sträck. A-B-C-D-E,C-F och D-G		laga syne-för-rätt-ningen		be-tän-kan-det		Summa kostnad		Rela-tiv kost-nad	Bidra-gets storlek i proc. av kost-naden	Bi-drag		Lån	
har	ar	har	ar	kr	ö	kr	ö	kr	ö	kr	ö	kr	ö		%	kr	ö	kr	ö
04		2	30,5	1200	00	458	23	58	13	15	45	531	81	0,44	30,40	161	67	370	14
-		1	54,5	973	40	371	70	47	13	12	53	431	36	"	"	131	13	300	23
		1	56	1089	60	416	07	52	78	14	03	482	88	"	"	146	80	336	08
		3	79	1505	60	574	92	72	90	19	38	667	20	"	"	202	83	464	37
		1	46	672	00	256	61	32	53	8	65	297	79	"	"	90	53	207	26
		1	48	710	40	271	27	34	41	9	15	314	83	"	"	95	71	219	12
31,5		1	13,5	311	00	118	76	15	07	4	01	137	84	"	"	41	90	-	-
			82	172	80	65	98	8	35	2	22	76	55	"	"	23	27	-	-
		1	54	246	40	94	09	11	94	3	18	109	21	"	"	33	20	-	-
			76	155	20	59	26	7	53	2	00	68	79	"	"	20	91	-	-
		1	00	480	00	183	29	23	24	6	18	212	71	"	"	64	66	148	05
		1	30	601	60	229	73	29	15	7	75	266	63	"	"	81	06	185	57
		1	18	489	60	186	96	23	71	6	30	216	97	"	"	65	96	151	01
			50	160	00	61	10	7	75	2	06	70	91	"	"	21	56	-	-
02			25	70	80	27	03	3	42	0	91	31	36	"	"	9	53	-	-
37,5	20	62,5		8838	40	3375	00	428	04	113	80	3916	84			1190	72	2381	83

Förening

ingången emellan delägarne i vattenavledningsföretaget "Torrläggning av mark till Västerstad n:r 19 och 21 m.fl. hemman av år 1930" uti Västerstads socken av Färs härad och Malmöhus län.

Undertecknade överenskomma härmed som följer:

att utföra vattenavledningsföretaget i fullständig överensstämmelse med det av statens lantbruksingenjör Ernst Berggren vid laga syneförrättning år 1930 upprättade förslaget med de ändringar, som Kungl.Maj:t möjligen kan föreskriva;

att till företagets utförande söka erhålla ett lån från statens avdikningslånefond till så stort belopp som möjligt, varför vi uppdraga åt företagets styrelse:

att hos Kungl.Maj:t göra underdånig ansökan om beviljande av föreskrivet lån;

att med Kungl.Maj:t uppgöra kontrakt om arbetets utförande, på därför bestämda tider lyfta det beviljade lånet samt

att i övrigt taga befattning med allt, som berörda lån röra kan

att uppdraga åt lantbruksingenjör E.Berggren att upprätta sådana handlingar och kartor, som erfordras för sökande och

erhållande av föreskrivet lån.

Västerstad den 1 april 1930.

Kristian Nilsson Elof Bengtsson

Otto Åkesson Carl Veberg

Alfred Mårtensson Albin Nilsson

Bevittnas:

Otto Andersson Vilh.Vesterberg

Vidimeras ex officio

Ernst Berggren

Förestående sidor 1 - 10 rätt avskrivna betygar:

Stockholm i Kungl.Lantbruksstyrelsen i maj 1931

Hjalmar Forsman.

266 Vodk

270/31

M 2*0272

1707

KONTRAKT

DIARIE N:r
K. LANTBRUKSSTYRELSEN
18 JAN. 1932

Sedan Kungl. Maj:t den 26 juni 1931 för "torrläggning av mark till Västerstad nr 19 och 21 m.fl. hemman av år 1930" i Västerstads socken av

MALMÖHUS LÄN

beviljat *dels* ett ***lån*** av tvåtusentrehundraåttio (2.380) kronor att utgå från ***statens avdikningslånefond*** *och dels* ett ***statsbidrag*** utan återbetalningsskyldighet av ettusenetthundranittio (1.190) kronor att utgå från ***statens avdikningsanslag,*** ävensom fastställt en av lantbruksingenjören E. Berggren vid syneförrättning år 1930 upprättad arbetsplan med därtill hörande kostnadsförslag, hava undertecknade, som av vederbörande intressenter utsetts till styrelse ~~förtroendeman~~ för företaget, ——— med Kungl. Lantbruksstyrelsen, å Kungl. Maj:ts och Kronans vägnar, avslutat följande kontrakt, varigenom vi ~~jag~~ för egen del samt å vederbörande intressenters i företaget vägnar åtag ~~och~~ förbinda oss ~~mig~~:

1:o) att utföra företaget i noggrann överensstämmelse med den av Kungl. Maj:t fastställda arbetsplanen med de eventuella ändringar däri, varom vederbörande myndighet må efter framställning besluta,

att fullborda arbetet till den 1 september 1933,

12. 1930. 1000.

STATENS REPRODUKTIONSANSTALT
156230

att vid företagets utförande iakttaga de föreskrifter, som av Kungl. Maj:t eller Lantbruksstyrelsen må hava meddelats,

att bestrida vad utöver beviljade statsmedel kan erfordras för företagets fullbordande,

att gälda vederbörande förrättningsman tillkommande gottgörelse enligt taxa även i fråga om av Lantbruksstyrelsen beordrad avsyning av företaget,

att underhålla det utförda arbetet intill dess sådan underhållsskyldighet kan varda andra i laga ordning ålagd eller vederbörande från underhållsskyldigheten befriats, samt

att vid arbetets utförande ävensom i fråga om underhållsskyldighetens fullgörande underkasta oss ~~mig~~ Lantbruksstyrelsens inseende och kontroll;

2:o) att för tjänsteman, som av Lantbruksstyrelsen eller Väg- och Vattenbyggnadsstyrelsen förordnas att verkställa besiktning eller avsyning av arbetet eller inspektion av underhållsarbetet, tillhandahålla den för företaget fastställda arbetsplanen med därtill hörande handlingar och ritningar;

3:o) att i händelse avvikelse utan därtill i vederbörlig ordning erhållet tillstånd skett från den fastställda arbetsplanen, eller arbetet icke blivit fullbordat inom därför bestämd tid och Lantbruksstyrelsen ej heller meddelat anstånd med dess utförande, eller Kungl. Statskontoret skulle finna den säkerhet, som blivit ställd för till Statskontoret avgiven skuldförbindelse angående lånets återbetalning, icke vidare nöjaktig, och ny säkerhet, som av Statskontoret godkännes, icke varder inom bestämd tid avlämnad eller den bestämda annuiteten icke varder i behörig tid erlagd, låta det ankomma på Kungl. Maj:t att inställa all vidare utbetalning av statsmedel samt att återfordra vad därav uppburits, beträffande lånet dock endast därest icke beslut om detsammas återbetalning och fördelning blivit meddelat, att inom viss angiven tid på en gång eller efter hand inbetalas till Statskontoret, ävensom att å sålunda lyftade och återburna medel erlägga fem procent årlig ränta från lyftningsdagen till dess återbetalning sker;

4:o) att ifråga om tid för lyftande av statsmedlen i mån av arbetets fortgång låta gälla vad Lantbruksstyrelsen därutinnan bestämmer; och skall, därest icke Kungl. Maj:t med avseende å särskilda förhållanden prövar skäligt annorlunda förordna, någon del av statsmedlen innestå i Statskontoret intill dess arbetet blivit vederbörligen avsynat och av Lantbruksstyrelsen godkänt;

5:o) att vid avslutandet av detta kontrakt för förvaring i Lantbruksstyrelsens arkiv till Styrelsen överlämna bestyrkt avskrift och kopia av de till den fastställda arbetsplanen hörande handlingar och ritningar, ävensom att, innan sista delen av statsmedlen lyftes, till Lantbruksstyrelsen överlämna fullständig beskrivning jämte ritning över sådan avvikelse från den fastställda planen, vartill vederbörligt tillstånd meddelats;

6:o) att bestrida eller gottgöra alla kostnader av vad beskaffenhet de vara må, som i följd av erhållna statsmedel föranledas för Statskontoret;

7:o) att för fullgörande av detta kontrakt ävensom, därest mot kontraktet brytes, för återbäring av lyftade statsmedel jämte därå upplupen ränta, ställa sådan säkerhet, som av Lantbruksstyrelsen godkännes;

8:o) att till Statskontoret avgiva med behörig borgen eller annan säkerhet försedd skuldförbindelse angående lånets återbetalning; samt

9:o) att fullgöra de övriga åtaganden, som enligt gällande författningar i ämnet åligga mottagare av ifrågavarande statsmedel.

Härav äro två lika lydande exemplar upprättade, av vilka vardera kontrahenten tagit ett.

Västerstad den 19/12 1931

Otto Åkesson Åbo Alfred Mårtensson Åbo
Västerstad nr 19 Västerstad nr 21
Ola Persson Åbo
Hovgårdsmöna nr 1

Att Otto Åkesson Alfrid Mårtensson och Ola Persson

i bägges vår närvaro egenhändigt undertecknat förestående kontrakt, intyga:

Karl Lindström Elna Hansson
Adress Västerstad nr 19 Adress Västerstad: 19

Med stöd av Kungl. brevet den 26 juni 1931 *antager Kungl. Lantbruksstyrelsen, å Kungl. Maj:ts och Kronans vägnar, detta kontrakt.*

Stockholm den 28 januari 1932.

[signature]

[signature]

Vederbörandes uppmärksamhet fästes å bestämmelserna i 13 kap. 17 § vattenlagen, vari stadgas att, därest det framtida underhållet försummas, Konungens Befallningshavande eller annan myndighet Konungen bestämmer äger själv bota bristen på den försumliges bekostnad.

Arvodesräkning

för laga syneförrättning för torrläggning av mark till Västerstad nr 198, 21 m. Jl. Lemman uti Västerstads socken av Färs härad socken av Malmöhus län; upprättad enligt lantbruksingenjörstaxan av den 31/12.1920.

För lösen för förordnandet jämte kommissionsarvode		3:-
" 12 st. kallelser à 50 öre		6:-
" 2 st. sammanträdesdagar den 3/3, 1/4 - 30		12:-
För ägomätning, skala 1:4000:		
" mätningsområdets gränser: 2.9 km à 3:- kr		8:70
" 38 st. ägofig. åker, medelareal 0.53 har à 36 öre	13:68	
" 20.25 har " " " " " 54 "	10:94	
" 4 st. ägofig. äng, " 0.09 " " 5 "	0:20	
" 0.37.5 har " " " " " 146 "	0:55	
" 25 st. ägofig. imp. " 0.11 " " 5 "	1:25	
" 2.70 har " " " " " 78 "	2:11	28:73
" rubrik, skala m.m.		4:-
" ytavvägning 23.32.5 har à 52 öre	12:13	
" 150 punkter à 4 öre	6:-	18:13
" begränsningskurva 2.9 km. à 2.50 kr.		7:25
" längdavvägning och jordundersökningar den 17-18, 21 / 2 = 2 dagar		24:-
För arealuträkning, skala 1:4000, 67 fig. à 5 öre	3:35	
" " " " " 23.32.5 har. à 10 "	2:33	5:68
För ägobeskrivning		2:01
" jordregisters utrönande den 3/3		6:-
" gradtabell		5:50
" uträkning av värde å ytenhet 42 fig. à 6 öre		2:52
" bestämmande av värde före och efter 42 fig. à 12 öre		5:04
" profilkartan 1.3 km. à 3:50 kr.		4:55
" sektioner 28 st. à 28 öre	7:84	
" 1 st. brunn à 1 st. [illegible] à 3:- kr	6:-	13:84
" skalor, rubrik m.m.		3:-
För hydrografisk utredning den		6:-
" bestämmande av dimensioner 0.8 km. à 5:- kr / 0.4 " à 6:- "		4:- / 2:40
		172:35

Trpt.

Trgt. 172:35

För dikenas insättande å kartan		1:90
" grävningstabell		5:-
" kostnadsberäkning 1/2 km. à 4.50 kr.		5:40
därtill 0.1% av kostnaderna		2:15
" införande av höjdsiffror 150 st. à 1 öre		1:50
" utlåtande ersättningslängd		6:25
		42:25
" kostnadsfördelningslängd 31/3		6:-
För kopia av plan- och profilkartan:		
" rubrik, skalor m.m.		7:-
" 67 fig. à 7 öre	4:69	
" 23.32.5 har. à 14 öre	3:27	7:96
därtill 25%		1:99
" 150 st. höjdlägestal à 2 öre		3:-
" diken å plankartan		3:25
" profilen 1/3 km. à 6:- kr		7:80
" tvärsektioner och brotrummor lika föregående		13:84
därtill 30%		4:15
" rubrik, skalor m.m.		3:-
För avskrift av handlingar med inbindning		20:-
		324:54
För gode männen		56:-
" kallelsekostnad		-:-
" dagsverken		47:50
	Summa kronor:	428:04

Den, som med denna räkning icke åtnöjer, äger inom tre månader härefter klander därå genom stämning till Fars häradsrätt anställa.

Lund den 1 april 1930

Ernst Berggren.

324:54 kvitteras Ernst Berggren
28:- " Otto Andersson
28:- "
Ville Visterberg.

26/6 31

Förteckning

över fastigheter tillhörande vattenavledningsföretaget "Torrläggning av mark till Västerstad n:r 19 och 21 m.fl. hemman av år 1930", till vilka lån från avdikningslånefonden sökes.

Hemmanets.		Jordägares namn.
Registernummer.	namn.	
av 19 7	Västerstad	Otto Åkesson.
av 19 7	do	Kristian Nilsson.
av 21 4	do	do
av 21 4	do	Alfr. Mårtensson.
21 7	do	Elof Bengtsson.
21 6	do	do
19 18	do	Karl Veberg.
19 13	do	do
19 11	do	Albin Nilsson.

Lund i juni 1930.

[signature]

Arvodesräkning

för upprättande av handlingar och kartor i och för sökande av lån från statens avdikningslånefond och bidrag från statens avdikningsanslag för torrläggning av mark till Västerstad nr 19 och 21 m. fl. hemman uti Västerstads socken av Färs härad av Malmöhus län.

För översiktskarta		4:-
" betänkande		9:-
" tabellers upprättande den 18,19/4 -30		18:-
" avskrift av handlingar med inbindning		29:-
" kopia av plankarta, rubrik, skala m.m.		7:-
" 67 fig. à 7 öre	4:69	
" 23.325 har à 14 "	3:27	7:96
" 150 st. höjdlägestal à 2 öre		3:-
" diken å plankartan		3:25
" kopia av profilkartan, rubrik, skalor m.m.	3:-	
" 1.3 km. längdprofil à 6:- kr.	7:80	
" tvärsektioner m.m.	13:84	
därtill 30%	4:15	
	28:79	
avgår 25% därav för profilritn. å kalkerväv	7:20	21:59
för skrivelser m.m.		6:-
" fastställelsebevis		5:-
Summa kronor:		113:80

Kvitteras

Lund d. 30 juni 1930.

Ernst Berggren.

Rätt avskrivet behygar
David Larsson

Förteckning

över fastigheter tillhörande dikningsföretaget "Torrläggning av mark till Västerstad nr 19 & 21 m. fl. hemman", till vilka lån från avdikningslånefonden sökes.

	Hemmanets			
	Mantal	Register n:r	Namn.	Jordägares namn.
	Västerstads socken.			
o	3/64	av 19⁷	Västerstad	Otto Åkesson
o	1/64	av 19⁷	"	Kristian Nilsson
o	1/64	" 21⁴	"	
o	3/64	av 21⁴	"	Alfr. Mårtensson
(1/48 ?)	1/32	21⁷	"	Elof Benytsson
(1/48 ?)	1/96	21⁶		
.	1/64	19¹⁸	"	Karl Veberg
.	1/128	19¹³	"	
	1/64	19¹¹	"	Albin Nilsson

Uppgifterna hava kontrollerats på länets lantmäterikantor

[illegible]

Lund i jan. 1932

David Larsson

8/8

270/31

15-10-42
a.a.

Statens o. lantbruksingenjör
GÖSTA VON HEIDEKEN
Tel. 13031, HÄLSINGBORG

DIARIE Nr 17146
K. LANTBRUKSSTYRELSEN
26 AUG. 1942

Kungl. Lantbruksstyrelsen,

Stockholm.

I anledning av mellan arbetsstyrelsen för torrläggningsföretaget "torrläggning av mark till Västerstad nr 19 och 21 m. fl. hemman av år 1930" i Västerstads socken och Malmöhus län och en av företagets intressenter uppkommen tvist rörande i avloppet uppförda stenmurar, vilken tvist sedermera bilagts, får jag härmed översända rapport över den inspektion rörande företaget i sin helhet, som av mig företagits.

Hälsingborg den 25 augusti 1942.

I tjänsten

Göstas von Heideken

DIARIE Nr 17146
K. LANTBRUKSSTYRELSEN
26 AUG. 1942

Rapport

över verkställd inspektion av torrläggningsföretag.

Företagets namn: "torrläggning av mark till Västerstad nr 19 och 21 m.fl. hemman av år 1930" i Västerstads socken och Malmöhus län.

Arbetsplanen fastställd av Kungl. Maj:t den 26 juni 1931.

Bidrag från statens avdikningsanslag: 1.190:- kronor.

Lån från statens avdikningslånefond: 2.380:- kronor.

Kontrakt om arbetets utförande antaget den 28 januari 1932.

Företaget har sedermera blivit utfört och vederbörligen godkänt.

Arbetsstyrelsens ordförande: lantbrukaren Otto Åkesson, Västerstad pr Askeröd.

I anledning av att ägaren till i företaget ingående fastigheten Västerstad nr 1 3, Ola Persson, i avloppet över fastigheten ifråga sträckvis utfört stenmurar i slänterna, som förmenades verka inskränkande på avloppets sektion och hindra vattnets fria avlopp, och på grund därav uppkommen tvist mellan ovannämnde Persson och företagets arbetsstyrelse /jämte övriga företagets intressenter/ hade inspektion av lantbruksingeniör påkallats.

Vid av undertecknad den 4 juni d.å. företagen inspektion konstaterades dels att ifrågavarande stenmur av utförts i strid med fastställda arbetsplanens för företaget bestämmelser och på sådant sätt , att de verkade inskränkande på avloppets fastställda sektion dels även att företaget i övrigt ej tillfredsställande underhållits. Överenskoms och bestämdes, att Ola Persson före den 1 instundande augusti på egen bekostnad skulle borttaga de omtvistade stenmurar och återställa de av desamma berörda avloppssträckorna i förslagsenligt skick och vidare att företagets arbetsstyrelse inom samma tid på företagets bekostnad skulle vidtaga övriga erforderliga rensnings- och justeringsarbeten.

Vid av syningen den 24 augusti 1942 befanns det öppna avloppet efter företagna rensnings- och justeringsarbeten inneha föreskrivna bottenlägen och sektionsareor. Brunnarna å de täckta ledningarna befanns även

vara nöjaktigt rensade. Arbetena tillstyrkas i anledning därav till godkännande.

Till inspektionsförrättningen den 24 augusti hade företagets intressenter vederbörligen kallats, och kommo samtliga med undantag av Cristian Nilsson och Gunnar Persson även tillstädes. De närvarande hade intet att erinra och förklarade sig fullt nöjda med de utförda arbetena.

Hälsingborg den 25 augusti 1942.

På tjänstens vägnar:

/Gösta von Heideken/

Statens e. lantbruksingeniör.

1932 den 28 jan.

Uppgift jämlikt stadgandet i 1 §, 1 stycket, av lag om kronans förmånsrätt för avdikningslån den 14 juni 1929 (nr 164).

Företagets namn:"Torrläggning av mark till Västerstad nr 19 och 21 m.fl. hemman av år 1930" i Västerstads socken av Malmöhus län.

Lån 2.380 kronor från statens avdikningslånefond enligt Kungl.Maj:ts beslut den 26 juni 1931.

Lånet har beviljats för nedanstående, i utredningen angående detsamma upptagna fastigheter.

Socken, by och hemman	Mantal	Registernummer	Ägares namn
Västerstads socken.			
Västerstad	1/64	19^{11}	Albin Nilsson
"	3/64	av 19^{7}	Otto Åkesson
"	1/64	av 19^{7}	Kristian Nilsson
"	1/128	19^{13}	Karl Veberg
"	1/64	19^{10}	Densamme
"	1/64	av 21^{4}	Kristian Nilsson
"	3/64	av 21^{4}	Alfr.Mårtensson
"	1/96	21^{6}	Olof Bengtsson
"	1/32	21^{7}	Densamme

Stockholm den 28 januari 1932.

På Kungl.Lantbruksstyrelsens vägnar

Olof Fredholm

270/31

Godk. 28/1 1932

1708

DIARIE N:r
K. LANTBRUKSSTYRELSEN
18 JAN. 1932

B e v i s

över verkställd avsyning av torrläggningsföretaget benämnt "torrläggning av mark till Västerstad nr 19 och 21 m.fl. hemman av år 1930" i Västerstads socken av Malmöhus län.

Planen fastställd den 26 juni 1931.

Statsbidrag från statens avdikningsanslag 1.190:- kr.

Lån från statens avdikningslånefond [illegible]0:- kr.

Fastställd arbetstid till den 1 september 1933.

Vid i maj månad 1931 av undertecknad verkställd avsyning har företaget befunnits utfört i överensstämmelse med den fastställda arbetsplanen, varför detsamma tillstyrkes till godkännande.

Lund i januari 1932.

David Larsson

e. lantbruksingenjör.