Bl. I.

Förslag till torrläggning av mark till Satsarp n:r 2 m.fl. hemman uti Östraby socken av Färs härad, Malmöhus län; upprättat vid laga syneförrättn. år 1929

[illegible]

statens lantbruksingenjör.

Avskrift.

Jenom Kungl. Maj:ts nådiga brev den 13 november 1931 fastställd till efterrättelse vid arbetets utförande.

Stockholm den 2 december 1931.

På Kungl. Lantbruksstyrelsens vägnar:

Albert Smith.

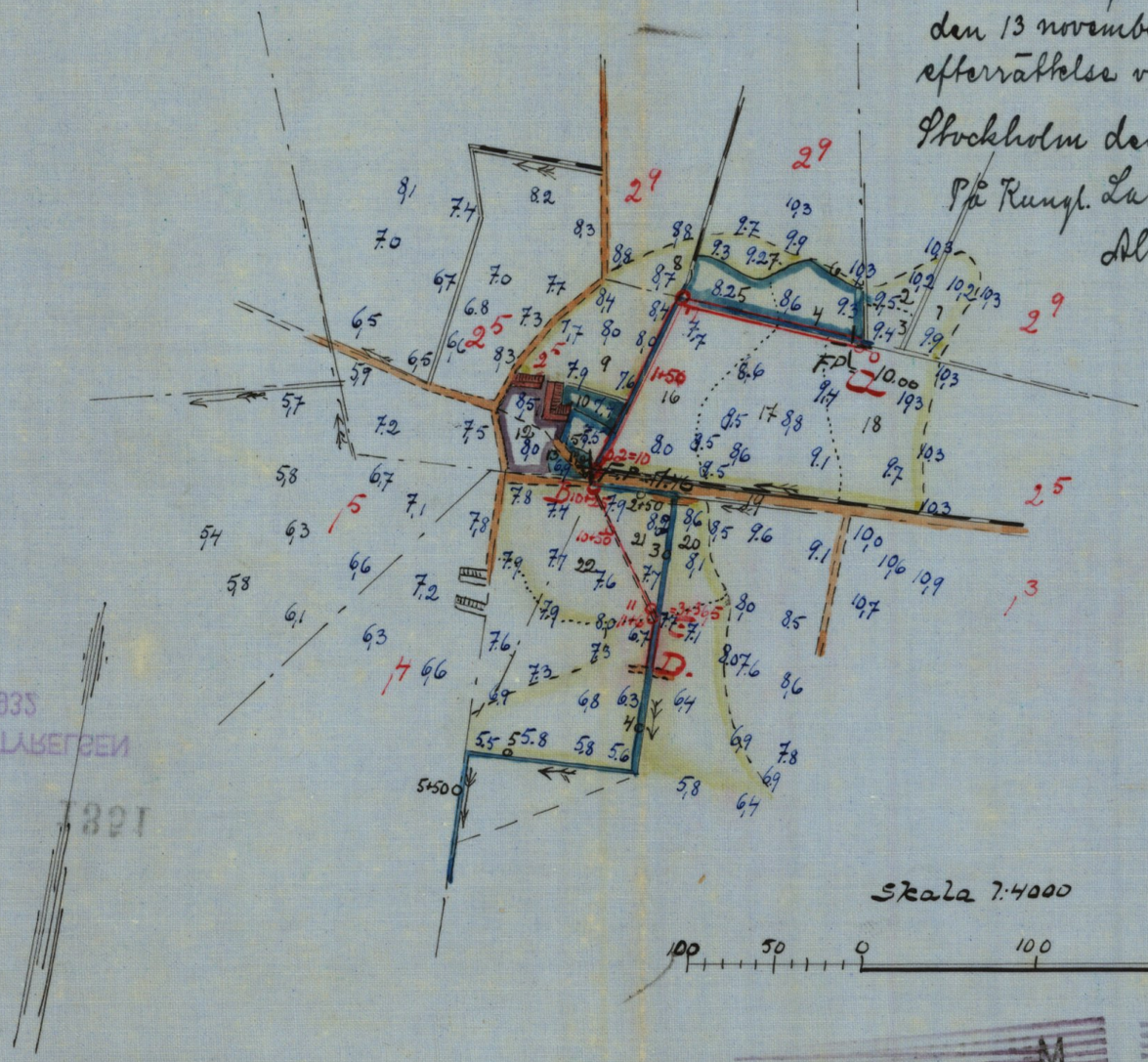

Skala 1:4000

100 50 0 100 200 m

RITN. Nr 001

M 3*0279 1

Nr 254 Malmöhus 2 ritn

M 2*0279

Bl. 2.

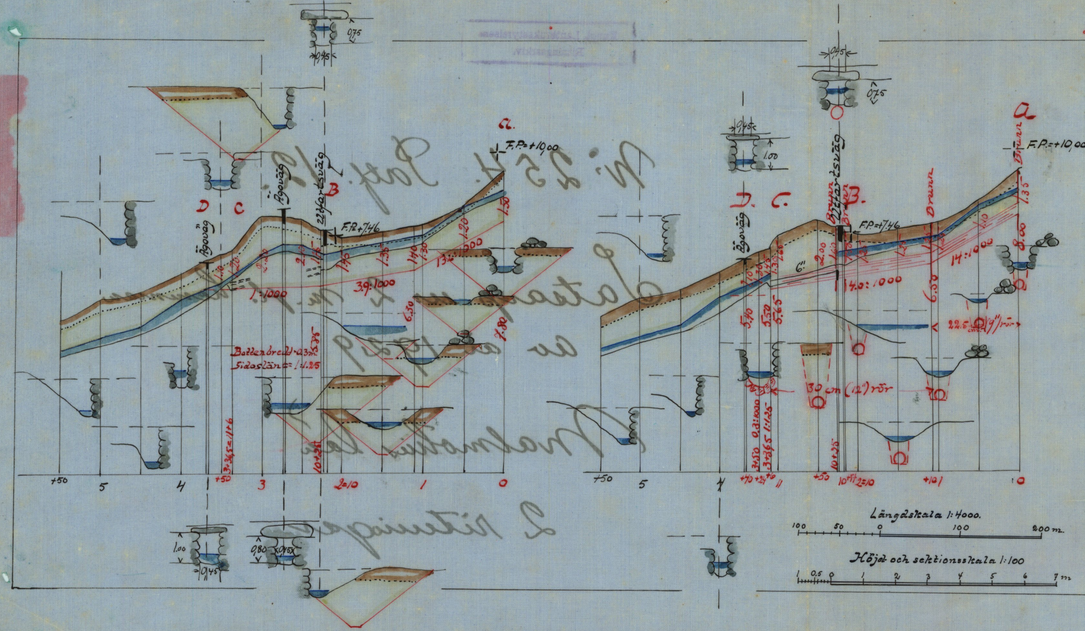

Förslag till ägovägsbro vid 2+70. Skala 1:50



Skala 1:50

Förslag till brunn. Sk. 1:50

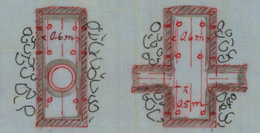

Förslag till kringmurning av utlopp vid 11+6
Sk. 1:50

Förslag till intag vid 10+17
Skala 1:50

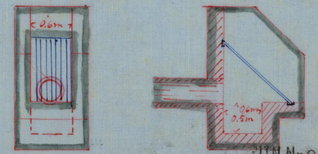

Avskrift.

Genom Kungl. Maj:ts nådiga brev den 13 november 1931 fastställd till efterrättelse vid arbetets utförande.
Stockholm den 2 december 1931.
På Kungl. Lantbruksstyrelsens vägner:
Albert Smith.

Förslag till
torrläggning av mark till
Satsarp n:2 m.fl. hemman uti Östraby socken
av Färs härad, Malmöhus län;
upprättat vid laga syneförrättning år 1929

[signature]
statens lantbruksingeniör.

K. LANTBRUKSSTYRELSEN
DIARIE NR
14 JAN 1932

ATTN. Nr 002
M 2*0279 2

Nr 254 Malmöhus 2 rit.

M 2*0279
1351
DIARIE N:r
K. LANTBRUKSSTYRELSEN
14 JAN. 1932

Betänkande angående
dikningsföretaget "torrläggning av
mark till Sätsarp nr 2 m.fl. hemman
av år 1929" uti Östraby socken av
Färs härad och Malmöhus län.

Avskrift.

Genom Kungl. Maj:ts nådiga brev den 13 november 1931 fastställd till efterrättelse vid arbetets utförande.

Stockholm den 2 december 1931.

På Kungl. Lantbruksstyrelsens vägnar:

Albert Smith.

Oversiktskarta.

Skala 1:100.000.

Avskrift.

Betänkande angående diknings-
företaget "Torrläggning av mark till
Satsarp nr 2 m.fl. hemman av år
1929"; avgivet i och för sökande av
statsbidrag utan återbetalnings-
skyldighet från statens avdiknings-
anslag.

Ifrågavarande företag avser nygrävning och rörläggning av ett mindre floddike för torrläggning av mark i och för höjande av densamma alstringsförmåga och tillhörande Satsarp nr 1 och 2 uti Ostraby socken av Färs härad och Malmöhus län.

Avdikningsområdet är beläget omkring 2.5 km. söder om Ostra Sallerups kyrka med avfall åt söder.

För övrigt hänvisas till motstående översiktskarta, där den till avdikning föreslagna marken är utmärkt med gul färg, dikets läge med en röd linje och vattensamlingsområdet med en streckad blå linje.

Efter därom gjord ansökan förordnades undertecknad den 5 mars 1928 att företaga en laga syneförrättning för torrläggning av mark till ovanskrivna hemman.

Förrättningen avslöts den 30 maj 1929, men emot densamma anfördes besvär hos Söderbygdens vattendomstol.

Enligt utslag av den 20 januari 1930 fastställdes förrättningen med en viss ändring beträffande kostnadsfördelningslängden.

Emot detta utslag har icke vädjats inom laga tid enligt efter handlingarna tecknat bevis av den 10 februari 1930.

Vid laga syneförrättningen uppdrogs åt styrelsen att ansöka om ett statsbidrag utan återbetalningsskyldighet från statens avdikningsanslag. Något lån från statens avdikningslånefond anse sig delägarna däremot ej vilja hava.

Enligt efterstående tabell ingår i företaget åker med en areal

av ..... 3.38 har

annan mark ..... 0.37 "

eller tillsammans ..... 3.75 "

Jordmånen utgöres av mylla på lera och grus med något sten.

För att till lämpligt djup kunna torrlägga den i detta företag ingående vattenskadade marken är nödigt attutföra dikningsföretaget i överensstämmelse med det vid laga syneförrättningen upprättade och av söderbygdens vattendomstol fastställda förslaget.

Kostnadsförslaget har vid laga syneförrättningen beräknats efter ett dagsverkspris av 6:- kronor.

Några allmänna vägar ingå ej i företaget,

Då sökandena önska erhålla statsbidrag utan åter-betalningsskyldighet från statens avdikningsanslag hava efterstående tabeller uppgjorts i enlighet med Kungl. Lantbruksstyrelsens cirkulär den 19 ju-

ni 1926 och 11 juli 1927.

Enligt dessa utgör båtnadsvärdet 1.793:80

kostnaden enligt kostnadsförslaget 2.028:98

varför kostnaden överstiger båtnaden med ..... 235:18 kr.

Då den relativa kostnaden uppgår till 1,13 kronor kan således bidraget endast uppgå till hälften av båtnadsvärdet

eller till ..... 896:90 kr.

Då genom företagets utförande en stor fördel skulle ernås för den vattenskadade marken genom möjlighet till täckdikning av densamma, får jag tillstyrka att sökanden beviljades ovanskrivna statsunderstöd.

Lund den 30 juni 1930.

Ernst Berggren.

Tabell

	Hela torrläggningsområdet								Lånesökandes andel.							
	Areal		Värde före torrläggningen		Värde efter torrläggningen		Båtnad		Areal		Värde före torrläggningen		Värde efter torrläggningen		Båtnad	
	har	ar	kr.	ö.	kr.	ö.	kr.	ö.	har	ar	kr.	ö.	kr.	ö.	kr.	ö.
Åker	3	38.-														
Annan mark		37.-														
Påräknad landvinning		-														
S:ma	3	75.-	4188	20	5982	-	1793	80	-	-	-	-	-	-	-	-

Lund i juni 1930

Ernst Berggren.

Kostnadsförslag.

Enligt vid laga syneförrättning upprättat förslag.

Dikesstr. A-B-C-D (A-B och C-D öppet)		1605:-
Laga syneförrättningskostnaden	321:94	
Betänkande med bilagor	102:04	423:98
	S:ma kronor	2028:98

Lund i juni 1930.

Ernst Berggren.

Vid arbetsplanens fastställande har kostnaden för företaget beräknats till 2,028 kronor 98 öre.

Stockholm den 2 december 1931.

På Kungl. Lantbruksstyrelsens vägnar:

Albert Smith.

Tabell

utvisande bidragssökandenas andel i kostnaderna

samt bidragsbelopp.

Socken, by och hemman	Mantal	Registernummer	Ägares namn m.m.	Ägofigurer.
Östraby socken.			Dikessträckan A-B-C-D.	
Sätsarp	125/6144	av 2[9]	Ida Persson	1-3
do	125/3072	av 2[9]	Nils Larsson	4-8
do	125/2048	2[5]	Anders Olsson	9-14a,16-18
do	55/1024	1[3]	Johan Nilsson	21,22

Lund i juni 1930.

Ernst Berggren.

X) Bidraget begränsas till 1/2 av båtnadsvärdet.

Areal						Bötnad		Andel i kostn. för						Summa kostnad		Rel. kostn.	Bidragets storlek i % av kostnaden.	Bidrag	
Åker		Annan mark		Summa				Dikesstr. A-B-C-D		Laga sync. förrätt.		Betänk-andet m.m.							
har	ar	har	ar	har	ar	kr.	öre	kr.	öre	kr.	öre	kr.	öre	kr.	öre		%	kr.	öre
	28.5				28.5	142	40	127	41	25	56	8	10	161	07	1.13	X	70 ~~71~~	67 ~~20~~
	21.5		28.5		50.-	242	60	217	06	43	53	13	80	274	39	"		120 ~~121~~	38 ~~30~~
2	17.-		08.5	2	25.5	118	60	105	24	212	06	67	21	133	51	"		586 ~~590~~	24 ~~80~~
	71.-				71.-	227	20	203	29	40	79	12	93	257	01	"		112 ~~113~~	76 ~~60~~
3	38.-		37.-	3	75.-	179	80	160	5 -	321	94	102	04	202	98			890 ~~896~~	- ~~90~~

Avskrift.

Utdrag av protokoll, hållet vid sammanträde med Söderbygdens Vattendomstol i Satsarp den 11 december 1929.

För handläggning av det vid vattendomstolen anhängiga målet angående av Johan Nilsson i Satsarp anförda besvär över en den 30 maj 1929 avslutad laga syneförrättning angående företag, avseende torrläggning av mark till Satsarp nr 2 m.fl. hemman i Östraby socken, Malmöhus län, hade sammanträde utsatts att hållas hos klaganden denna dag klockan 9.30.

Då målet å sålunda utsatt tid företogs till behandling, inställde sig Johan Nilsson personligen, åtföljd och biträdd av jordbrukskonsulenten Hj. Paulsen i Åkarp.

Vidare inställde sig Anders Olsson och Nils Larsson i Satsarp personligen samt Ida Persson därstädes genom sin man Ola Nilsson enligt nu företedd behörig fullmakt.

Efter det ordföranden föredragit handlingarna i målet, anförde Johan Nilsson: Hans besvär avsåge i första hand att bestämmelse måtte varda meddelad om att täckt ledning skulle framdragas från punkten B ned till sydvästra hörnet av ifrågavarande ägoskifte. För Johan Nilsson vore det av vikt att erhålla täckt ledning å denna sträckning, enär det under snörika vintrar hände att de öppna dikena bleve fyllda av snön, vilket föranledde att

det tillrinnande vattnet icke kunde komma fram utan till skada för klagandens mark översvämmade densamma. Klaganden skulle därför, därest hans nu ifrågavarande besvär icke bifölles, bliva nödsakad att på egen bekostnad lägga täckt ledning från punkten C längs det nu förefintliga öppna diket fram till det sydvästra hörnet, något som för klaganden skulle medföra avsevärda kostnader. Klaganden hade vid syneförrättningen till lantbruksingenjören E. Berggren framställt begäran om att det täckta diket skulle erhålla den av klaganden begärda sträckningen och erbjudit sig att gälda merkostnaden. Denne hade därvid yttrat attnågot avgörande härom icke kunde träffas förrän undersökningar på marken verkställts. Sedan hade emellertid klagandens ifrågavarande yrkande icke föranlett något yttrande från synemännens sida. Klagandens besvär avsåge vidare, att då nederbördsområdet beräknats större än rätteligen bort ske, rör med mindre dimensioner borde kunna användas för den täckta ledningen. Nederbördsområdets storlek hade,efter det att detsamma utmärkts å karta, uträknats av jordbruksskonsulenten Paulsen. Klaganden ville slutligen framhålla att företaget, sådant detsamma bestämts skola komma till utförande, icke komma att medföra någon nytta för honom. Han ville därför yrka befrielse från skyldighet att deltaga i detsamma eller i varje fall nedsättning i delaktigheten.

Klaganden ingav härefter ett intyg av Ola Nilsson(se Prot. Bil. A.)

Ola Nilsson förklarade sig vidhålla av honom i intyget lämnade uppgifter, varjämte han framhöll att företaget icke vore av någon nytta för den mark, som tillhörde hans hustru.

Anders Olsson förklarade, atthan icke hört klaganden hos förrättningsmannen göra någon framställning om ändrad sträckning för diket från punkten B.

Nils Larsson uppgav: Under det av synemännen verkställdes besiktning på marken hade Nils Larsson hört klaganden för lantbruksingenjören framhålla, att han önskade att det täckta diket skulle erhålla den av klaganden nu begärda sträckningen. Vad lantbruksingenjören svarat härpå, kunde Nils Larsson icke erinra sig. Däremot erinrade han sig att någon av godemännen framhållit att i så fall finge klaganden själv svara för de ökade kostnader, som kunde uppkomma.

Anders Olsson åberopade innehållet uti en av honom nu ingiven skrift (Prot. Bil. B) samt uti tre av honom nu ingivna intyg (Prot. Bil. C, D och E).

Det antecknades att för närvarande funnes å sträckningen B - C en sex tums rörledning; och upplystes i detta sammanhang att denna ledning nedlagts för cirka fem år sedan enligt överenskommelse mellan dåvarande ägarna till Anders Olssons och Klagandens hemmansdelar. I sammanhang härmed hade ett förutvarande stendike igenlagts.

På fråga huruvida Johan Nilssons mark vore täckdikad, uppgav denne att så icke för närvarande vore förhållandet, men att för en del av marken täckdikningsplan upprättats av jordbrukskonsulenten Paulsen; och hade arbetet med rörs nedläggande enligt denna plan påbörjats.

Klaganden företedde nu denna plan, vilken tills vidare skulle läggas i förvar bland domstolens till målet hörande handlingar. Paulsen framhöll, att då bland den mark, som inginge i nederbördsområdet, förekomme en del skogsmark, avrinningen från nederbördsområdet borde kunna beräknas vara mindre än synemännen antagit. Därjämte vore att märka att utan skada vattnet kunde få stiga 10 centimeter över rören. Detta skulle medföra ett hastigare avrinnande av vattnet. För den täckta ledningen torde förty 10 tums rör vara tillräckliga.

Anders Olsson framhöll att han icke, därest sådant befunnes lämpligt, ville motsätta sig att diket från punkten B erhölle den av klaganden begärda sträckningen, dock endast under förutsättning att klaganden ställde säkerhet för merkostnadens erläggande och dessutom förpliktades att svara för underhållet av den förlängda ledningen. Detta underhåll kunde bliva avsevärt, enär i grunden funnes kvicksand, vilket kunde föranleda att nedlagda rör bleve rubbade från sitt rätta läge.

På fråga förklarade de närvarande sig icke hava någon anledning till anmärkning mot av synemännen verkställda avvägningar.

Härefter verkställdes syn, därvid förefintliga diken och klagandens marker besiktigades, varjämte avvägningar och undersökningar verkställdes angående lämpliga sträckningar för diken, erforderliga för torrläggning av klagandens mark. Grävning verkställdes jämväl för undersökande av jordmånens beskaffenhet.

Over de verkställda avvägningarna upprättades särskild promemoria (se Prot. Bil. F).

Då förhandlingarna efter synegångens avslutande återupptogos, blev målet av samtliga parter överlämnat till vattendomstolens prövning, därvid å ena sidan klaganden yrkade bifall till sina besvär och å andra sidan Anders Olsson yrkade fastställelse av synemännens utlåtande.

Det tillsades, att utslag i målet komme att meddelas å vattendomstolens kansli i Stockholm måndagen den 20 januari 1930.

Det skulle antecknas, att klaganden gäldade kostnaden för vattendomstolens sammanträde m.m. med 132 kronor 18 öre.

Vid härefter hållen överläggning förenade sig vattendomstolens ledamöter om följande

U T S L A G,

meddelat den 20 januari 1930.

Vad först angår av klaganden framställt yrkande om ändrad sträckning nedåt från punkten B av det till upptagande föreskrivna diket, så har vattendomstolen vid verkställd undersökning och efter

utförda beräkningar funnit att detta yrkande, vilket av klaganden bort framställas skriftligen till förrättningsmannen, icke skäligen bör vinna bifall. Vattendomstolen har nämligen funnit att för torrläggning av den till klagandens hemmansdel hörande marken det är lämpligast att diket bibehålles i sin nuvarande sträckning, varefter, därest klaganden anser det vara av betydelse att nuvarande öppna diken igenläggas, en täckt rörledning lämpligen synes böra läggas från punkten C till punkten 4 +25 och därefter i sned riktning till huvuddiket (eller å sträckningen C - D - E - G, sådan som densamma finnes skisserad å prot, bil. F). Klagandens nu berörda yrkande varder således lämnat utan bifall.

Vad härefter angår av klaganden framfört påstående att nederbördsområdet skulle hava blivit av förrättningsmannen beräknat för stort och att förty för den täckta ledningen bestämts större rör än erforderligt, så har vattendomstolen funnit att även om nederbördsområdet skulle hava blivit beräknat för stort och detta till och med i den omfattning, som klaganden angivit, - något som dock icke kan anses vara utrett och ej utan mera noggranna detaljundersökningar kan utredas - i allt fall rör av den storlek, synemännen föreskrivit, erfordras för avbördande av framrinnande vattenmängder. Klagandens yrkande i denna del föranleder således icke någon ändring i synemännens utlåtande.

Vad slutligen angår klagandens yrkande att han, då han icke

kommer att vinna någon båtnad av företaget, måtte befrias från delaktighet i detsamma, så har vattendomstolen i viss mån funnit detta yrkandet befogat. Vattendomstolen har nämligen funnit att med hänsyn till höjdläget och belägenheten för ägofiguren nr 20 och redan nu förefintliga möjligheter att med användande av nuvarande diken torrlägga denna mark, icke någon båtnad kan beräknas uppkomma för denna ägofigur. Vidare har vattendomstolen funnit att för ägofiguren nr 22, vilkens nuvarande torrläggningsgrad skäligen kan anses vara 0.8 och icke, såsom synemännen angivit, 0.7 värdet av båtnaden bör nedsättas från 254 kronor 40 öre till 169 kronor 60 öre. Däremot har vattendomstolen icke funnit anledning till ändring i båtnadsberäkningen för ägofiguren nr 21. Hela båtnaden för klagandens mark skulle således uppgå till ett värde av 227 kronor 20 öre i stället för av synemännen beräknade 339 kronor 20 öre.

Denna förändring medför att ny kostnadsfördelningslängd måste upprättas. Sådan har också av vattendomstolen upprättats, därutinnan hänvisas till vid detta utslag fogad bilaga (Prot, bil. G) Med anledning av klagandens talan i denna del stadgar således vattendomstolen, under förklarande att båtnaden för klaganden tillhörig mark (Ägofigurerna nr 21 och 22) endast skall beräknas till 227 kronor 20 öre och att således båtnaden av hela företaget endast skall beräknas uppgå till ett värde av 1.793 kronor 80 öre, att för företaget skall, i stället för den av synemännen upprättade

kostnadsfördelningslängden, gälla den nya, av vattendomstolen upprättade kostnadsfördelningslängden (Prot. Bil. G).

Det skall åligga sökanden till nu ifrågavarande företag Anders Olsson att omedelbart till klaganden Johan Nilsson utgiva av denne förskjuten kostnad för vattendomstolens sammanträde m.m. etthundratrettiotvå kronor 18 öre, skolande emellertid, därest företaget kommer till utförande, denna kostnad fördelas mellan delägarna i företaget efter enahanda grund som förrättningskostnaderna eller således enligt de i den nya kostnadsfördelningslängden upptagna delaktighetstalen.

Talan mot vattendomstolens utslag fullföljes efter vad till vattenöverdomstolen.

Som ovan.

På vattendomstolens vägnar:

H. A. Hamilton.

Att, såvitt framgår av härstädes fört vederbörligt diarium, vad icke inom laga tid anmälts mot förestående utslag; betygar Stockholm i Söderbygdens vattendomstols kansli den 10 februari 1930.

Ex officio:

Hälvar Lech.

Utan avgift.

Vidimeras

ex officio

Ernst Berggren.

Avskrift.

Prot.bil.F.

P. M.

från Söderbygdens vattendomstols sammanträde i Satsarp, Östraby socken av Malmöhus län den 11 december 1929.

Avvägning av sträckorna B-F (= 5^{+25}) och E (= $+4^{+25}$) - G = 5^{+80})

(Se nedanstående skiss).

Längd:str.B-F = c:a 170 meter och str.E-G = c:a 110 meter.

Berggren fixp. = + 1 stor sten (se plankartan)	= + 7.46 m.
Markyta vid B	= + 7.72 m.
D.V.Y.i diket" "	= + 7.16 m.
Markyta " " + 25	= + 7.39 m.
" " " + 50	= + 7.71 m.
" " " + 75	= + 7.78 m.
" " " + 100	= + 7.58 m.
" " " + 130	= + 6.99 m.
" " " + 160	= + 5.88 m.
" " " + 170 = F	= + 5.56 m.
Botten i diket vid F	= + 4.05 m.
Markyta vid E	= + 5.35 m.
Botten i diket " "	= + 4.65 m.
Markyta " " + 10	= + 5.25 m.
" " " + 35	= + 4.77 m.

Markyta vid E + 60 ..... = + 4.50 m.

" " " + 85 ..... = + 4.65 m.

" " " + 110 = G ..... = + 4.14 m.

Botten i diket vid G ..... = + 3,26 m.

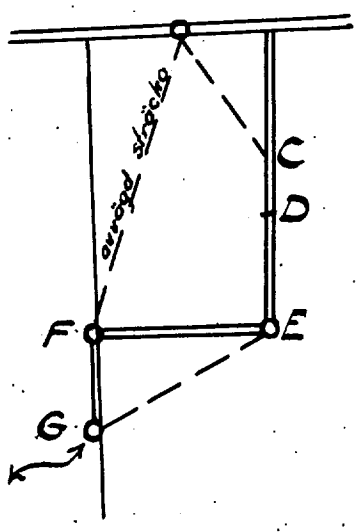

Karl Elfström.

Rätt avskrivet; betygar

ex officio:

Birger Ekberg

Vidimeras

ex officio

Ernst Berggren.

Avskrift.

Prot.Bil.G.

Ny kostnadsfördelningslängd

beträffande företaget "Torrläggning av mark till Satsarp nr 2 m.fl. hemman av år 1929".

Hemmanets			Ägarens namn.	Anteckning angående sökande.	Ägofigurnummer	Förbättrings-rörde		Relativ kostnad	Beräknad dikningskostnad.		Delaktighets-procent.	Förrättnings-kostnad.	
Registernummer	Mantal	Namn				kr.	öre	kr.	kr.	öre	%	kr.	öre
2 9	125/6144	Satsarp	Ida Persson	-	1-3	142	40	0.8947	127	41	7.94	25	56
2 9	125/3072	"	Nils Larsson	-	4-8	242	60	"	217	06	13.52	43	53
2 5	125/2048	"	Anders Olsson	sök.	9-14a, 16-18	118	60	"	105	24	65.87	212	06
1 3	55/1024	"	Johan Nilsson	-	21-22	227	20	"	203	29	12.67	40	79
			Summa:			179	80		1605	-	100.-	321	94

Karl Elfström.

rätt avskrivet, betygar:

ex officio:

Birger Ekberg.

Vidimeras

ex officio:

Ernst Berggren.

Arskrift.

Arvodesräkning

för laga syneförrättning för torrläggning av mark till Satsarp nr 2 m.fl. hemman uti Östraby socken och Färs härad av Malmöhus län; upprättad enligt lantbruksingenjörstaxan av den 31/12 1920.

För lösen för förordnandet jämte kommissionsarvode			3:-
" 6 st. kallelser à 50 öre			3:-
" 2 st. sammanträdesdagar den $\frac{3,30}{5}$ -29 = 1 dag			12:-
För mätningsområdets gränser 0.9 km. à 3:- kr.			2:70
" 15 st. ägofig.åker, medelareal 0.24 har à 17 öre	2:55		
" 3.55 har " " " " à 106 "	3:76		
" 5 st. ägofig. äng, " 0.07 " à 5 "	0:25		
" 0.37 har " " " " à 146 "	0:54		
" 3 st. ägofig. imp. " 0.08 " à 5 "	0:15		
" 0.23 har " " " " à 78 "	0:18		7:43
" rubrik, skala m.m.			4:-
" ytavvägning 4.15 har à 66 öre	2:74		
" 80 punkter à 2 öre	1:60		4:34
" begränsningskurva 0.9 km. à 2:50			2:25
" längdavvägning och jordundersökningar den 2/4 -29			12:-
För arealuträkning, skala 1:4000, 23 fig. à 5 öre	1:15		
" " " " 4.15 har à 10 "	0:42		1:57
För ägobeskrivning			1:50
" jordregisters utrönande den 19/4			6:-
" gradtabell			4:-
" uträkning av värde å ytenhet 20 fig. à 6 öre			1:20
" bestämmande av värde före och efter 20 fig. à 12 öre			2:40
" profilkartan 1.o km. à 3:50 kr.			3:50
" sektioner 11 st. à 28 öre	3:08		
" " 16 st. à 17 öre	2:72		
" 1 st. brunn, 1 st. ommurn. å st. intag à 3:- kr.	9:-		
" 1 st. brotrumma à 5:- + 3:- kr.	8:-		22:80
" skalor, rubrik m.m.			3:-
För hydrografisk utredning			2:-
" bestämmande av dimensioner			10:-
" dikenas insättande å kartan			1:27
	Trpt.		109:96

	Trpt.	109:96
För grävningstabell		3:-
" kostnadsberäkning		4:50
" därtill 0.1 % av kostnaderna		4:30
" införande av höjdsiffror 80 st. à 1 öre		0:80
" ersättningslängd		3:50
" utlåtande		36:-
" kostnadsfördelningslängd		3:-
För kopia av plan- och profilkartan:		
" rubrik, skalor m.m.		7:-
" 23 fig. à 7 öre	1:61	
" 4.15 har à 14 öre	0:58	2:19
därtill 25%		0:55
" 80 st. höjdlägestal à 2 öre		1:60
" diken å plankartan		2:20
" profilen 1.o km. à 6:- kr.		6:-
" tvärsektioner och brotrummor lika föregående		19:80
därtill 30%		5:94
" rubrik, skalor m.m.		3:-
" avskrift av handlingar med inbindning		20:-
		233:34
För gode männen		66:60
" kallelsekostnad		6:-
" dagsverken		16:-
	Summa kronor	321:94

Den, som med denna räkning icke åtnöjer, äger att inom tre månader härefter klander därå genom stämning till Färs häradsrätt anställa.

Satsarp den 30 maj 1929

Ernst Berggren.

233:34	kvitteras	Ernst Berggren
25:60	"	Otto Andersson
41:-	"	Olof Jönsson

Avskrift.

Arvodesräkning

för upprättande av handlingar och kartor i och för sökande av bidrag från statens avdikningsanslag i och för torrläggning av mark till Satsarp nr 2 m.fl. hemman uti Ostraby socken av Färs härad och Malmöhus län.

För översiktskarta		4:-
" betänkande		9:-
" tabellers upprättande den 8/2 1930, 1 dag		12:-
" avskrift av handl. med inbindn. ,.....		32:-
" kopia av plankartan, rubrik, skala m.m.		7:-
" 23 fig. à 7 öre	1:61	
" 4.15 har à 14 öre	0:58	2:19
" 80 st. höjdlägestal à 2 öre		1:60
" diken å plankartan		2:20
" kopia av profilkartan, rubrik, skalor m.m.	3:-	
" 1.o km. längdprofil à 6:- kr.	6:-	
" tvärsektioner m.m.	19:80	
därtill 30%	5:94	
	34:74	
avgår 25% därav för profilritn. å kalkerväv	8:69	26:05
för skrivelser m.m.		6:-
	Summa kronor	102:04

Kvitteras

Lund den 30 juni 1930.

Ernst Berggren.

Likhalen med originalet
bekygar David Larsson

_M____2*0279

1351

DIARIE Nr
K. LANTBRUKSSTYRELSEN
14 JAN. 1932

Handlingar
angående torrläggning av mark till
SATSARP n:r 2 m.fl. hemman
uti Östraby socken av Färs härad och
Malmöhus län;
upprättade vid laga syneförrättning år
1929.

Innehåller Tjugonio (29) skrivna sidor.

Avskrift.

Protokoll,hållet vid sammanträde angående laga syneförrättning för torrläggning av mark tillhörande Satsarp N:2 m.fl. hemman.

År 1929 den 3 maj inställde sig undertecknad,statens lantbruksingeniör,hos lantbrukaren Anders Olsson å Satsarp för att på grund av nedan intagna förordnande företaga en laga syneförrättning för torrläggning av mark till Satsarp N:2 m.fl.hemman uti Östraby socken av Färs härad och Malmöhus län; och hade vederbörande sakägare genom särskilda kallelser underrättats om förrättningens företagande denna dag med anledning varav följande personer jämväl tillstädeskommo:

sökanden Anders Olsson för Satsarp N:2.

och av övriga sakägare:

Johan Nilsson för Satsarp N:1.

Nils Lasson för Satsarp N:2.

Ida Persson " " N:2 genom mannen Ola Nilsson enl.fullmakt Bil.A.

Som gode män Herrar Olof Jönsson i Frenninge och Otto Andersson i Orås,vilka bägge avlagt föreskriven ed såsom skiftesgodemän.

§:1.

Det för undertecknad utfärdade förordnandet jämte ansökan därom upplästes och hade lydelse,som följer.Bil.B.

§:2.

På tillfrågan gjordes ej någon jävsanmälan mot vare sig förrättningsmannen eller gode männen. Ej heller ansågs något laga hinder förefinnas mot förrättningens handläggning.

§:3.

Förelades den i koncept upprättade plankartan över det vattenskadade området med därtill hörande profil.

§:4.

På tillfrågan ville ej någon förena sig med sökanden.

§:5.

Sökanden yrkade få sin i företaget ingående mark torrlagd till lagenligt djup i och för höjande av markens alstringsförmåga helst genom täckt dike i så stor utsträckning som möjligt.

§:6.

Johan Nilsson yrkade även att diket skulle upptagas som täckt.

§:7.

Nils Lasson och Ida Persson genom Ola Nilsson yrkade att diket skulle göras på billigaste sätt antingen täckt eller

öppet,men de ansågo att de ej hade någon nytta av företaget i fråga.

§:8.

Som ej något vidare fanns att anteckna förklarades sammanträdet avslutat med tillkännagivande att synemännen omedelbart skulle verkställa för sakens vidare utredning nödiga jordvärderingar och undersökningar,varefter sedan därpå grundade handlingar och förslag hunnit upprättas,nytt sammanträde kommer att hållas på samma ställe som detta torsdagen den 30 innevarande maj kl.10 f.m.och skulle något vidare meddelande därom ej kungöras.

§:9.

Dagens protokoll upplästes.

Ort och tid som ovan.

på tjänstens vägnar:

Ernst Berggren.

Biträdande gode män:

Olof Jönsson Otto Andersson.

Den 30 maj 1929

inställde sig åter på samma ställe föreskrivne synemän och följande sakägare:

Ida Persson för Satsarp N:2 genom mannen Ola Nilsson enl.

fullmakt Bil.C.

Nils Larsson för Satsarp N:2.

Anders Olsson do N:2

Johan Nilsson do N:1.

§:10.

Förelades de sedan förra sammanträdet upprättade handlingarna och förslaget.

§:11.

Avgavs följande utlåtande,Bil.D.

§:12.

Till styrelse valdes Herrar Anders Olsson,Nils Lasson och Johan Nilsson,av vilka Anders Olsson utsågs till ordförande.

§:13.

Det uppdrogs åt styrelsen att ansöka om statsbidrag utan återbetalningsskyldighet från statens avdikningsanslag.

§:14.

Kartor och handlingar skulle förvaras hos Anders Olsson.

§:15.

Som ej något vidare fanns att anteckna förklarades förrättningen avslutad och sammanträdet upplöst.

§:16.

Dagens protokoll upplästes och arvodesräkningen avläm-

nades.

Ort och tid som ovan.

på tjänstens vägnar:

Ernst Berggren.

Biträdande gode män:

Olof Jönsson, Otto Andersson.

Bil.A.

Fullmakt för min man Ola Nilsson att föra min talan vid dikningsförrättningen den 3 maj, som skall hållas hos Anders Olsson i Sassarp nämnda dag.

Sassarp den 3 maj 1929.

Ida Nilsson.

Bevittnas:

Johan Nilsson. Ida Nilsson.

Bil.B.

Till

Länsstyrelsen i Malmöhus län.

Undertecknad får härmed vördsamt anhålla om förordnande för länets lantbruksingeniör att enligt gällande vattenlag företaga en laga syneförrättning för torrläggning av mark till Satsarp N:2 m.fl.hemman uti Östraby socken av Färs härad.

Satsarp pr.

Bjersjölagård d.3/3 28.

Anders Olsson.

Resolution.

Herr lantbruksingeniören E.Berggren förordnas härigenom att,därest laga hinder ej möter,i behörig ordning företaga den i inneliggande ansökan omförmälda förrättning.

Malmö i landskansliet den 5 mars 1928.

F.Ramel.

T.Kinnman.

Bil.C.

Fullmakt för min man Ola Nilsson att å dikningssammanträde den 30 maj hos Anders Olsson Satsarp föra min talan intygas.

Satsarp den 29 maj 1929.

Ida Nilsson.

Bevittnas:

Johan Nilsson. Emil Nilsson.

Bil.D.

Utlåtande av synemännen vid den av Kungl.Maj:ts befallningshavanden i länet på därom gjord ansökan förordnade laga syneförrättningen för torrläggning av mark till Satsarp N:2 m.fl.hemman uti Östraby socken av Färs härad och Malmöhus län.

Ifrågavarande företag,som avser nygrävning och rörläggning av ett mindre floddike för torrläggning av mark i och för höjande av densammas alstringsförmåga,är enligt bestämmelserna i 7 kap.av gällande vattenlag att anse såsom dikning.-

Något laga hinder mot företaget har ej kunnat utrönas.

Den sidlända marken,som tillskyndas båtnad av dikningen,har avfattats å hithörande plankarta,därvid begränsningslinien blivit så beräknad,att all den nedom denna linie eller kurva belägen mark ej under nuvarande förhållanden är torrlagd till det lagenliga djupet av 1.2 meter.

Där kurva ej kunnat ernås,har vattendelaren lagts till grund för områdets begränsning.

Den i företaget ingående vattenskadade marken är till

areal och beskaffenhet angiven i den upprättade Beskrivnings- och hävdeförteckningslängden.

Då ej någon överenskommelse om arbetets utförande och kostnadernas fördelning kunnat träffas, tillkom det synemännen, att uppskatta värdet av den båtnad eller jordförbättring, som skulle komma att genom dikningens utförande tillskyndas den vattenskadade marken,-

Däryid hava synemännen gått så till väga, att sedan den vattenskadade markens höjdläge utrönts och densammas naturliga godhet och beskaffenhet genom jordborrningar och grävningar undersökts, varje ägofigur åsatts en gradbeteckning, som i kronor uttrycker huru mycket ägofiguren pr.hektar kan bliva värd efter företagets utförande under förutsättning att den blir fullständigt torrlagd och återfinnas dessa värden i värderingslängden.-

Markens nuvarande värde däremot är huvudsakligen beroende dels av det blivande värdet efter torrläggningen d.v.s. av markens naturliga godhet och beskaffenhet och dels av markens höjdläge i förhållande till den försumpande vattenytan i diket d.v.s. av markens nuvarande vattenskada.-

Markens höjdläge över horisontalplanet är betecknat med blå siffror med decimaler.

Mark med sådant höjdläge, att den ligger högre än kurvan för vattenskadan, sedan likväl nödigt avdrag för fall och sättning beräknats, har höjdlägesgraden 1.o.-

Den anses sålunda vara värd 1.o av vad den såsom fullt torrlagd framdeles bör bliva värd d.v.s. den är alldeles oberoende av dikningen.-

Den mark däremot, som ligger så lågt, att den nu ej kan vara värd något alls, har höjdlägesgraden 0.o, och i detta företag har denna grad blivit förlagd 0.1 m. under den vid undersökningstillfället varande vattenytan.

Höjdskalan varierar således emellan dessa bägge punkter 1.o och 0.o och de olika tiondedelsgraderna i denna skala äro beroende av markens höjdläge.-

Beträffande markens värde efter dikningens utförande har denna värdering skett under förutsättning, att marken skulle bliva fullständigt torrlagd.-

För all den mark, som så ej blir, har en reducering av de åsatta blivande värdena skett genom torrläggningsgrader, vilka beräknats efter samma grunder, som vad ovan beskrivits om höjdlägesgraderna.

För övrigt hänvisas till värderingslängden, varest dessa grader återfinnas. I samma längd finnas även angivna varje ägofigurs nuvarande och blivande värde samt båt-

nads- eller förbättringsvärde.

Företagets omfattning är beroende på ansökan och yrkandena i sammanträdesprotokollet §:5,6 och 7 samt vid synegången och utgör nygrävning av dikessträckan å plan- och profilkartan samt i handlingarna betecknad med litt. A-10+17 och C-D, samt nygrävning och rörläggning av sträckan 10+17-C, vilket som framgår av kostnadsförslaget blir billigast.

Det hade visserligen, enligt synemännens åsikt varit lämpligast att rörlägga hela sträckan A-B-C, men då detta ställer sig dyrare kunna synemännen ej föreskriva detta med mindre än att den som detta önskar själv gäldar skillnaden i kostnaden.

Å plankartan är dikets läge utmärkt för öppet dike med tvenne parallella röda linier och för täckt dike med en röd linie. Å profilen är däremot det öppna diket betecknat med en röd bottenlinie och det täckta med tvenne parallella.

Intagningsbrunnar, intag och ommuring äro å plankartan betecknade med små röda cirklar och å profilen med vertikala röda linier.

För att den beräknade jordförbättringen skall uppkomma är nödigt att dikningen verkställes i full överensstämmelse med det upprättade förslaget.

Detta är upprättat med hänsyn tagen till framrinnande vattenmängd, markytans lutningsförhållande, jordens sättning och sammanhållande förmåga och annat, som på en ändamålsenlig anordning av dikningen kunnat inverka.-

Vattenområdena hava med ledning av ekonomiska kartverkets karta uppgåtts och befunnits utgöra:

Vid A omkring ———————— 47 hektar

" B " ———————— 55 "

Avrinningen har beräknats till 1.o liter pr.sekund och hektar och rördimensionerna efter Hallins formel för vattnets hastighet:

$$v=K^{1}\left(1+0.5\,\frac{\sqrt{R}+\log.R}{2}\right)\sqrt{RI}$$

med ett värde på den i formeln ingående koefficienten K^{1} = =60.-

Efter dessa beräkningsgrunder och med förefintliga fallförhållanden skulle således ett 30 cm.(12") rör vara nödigt för dikessträckan 10+17-C.- För det alternativa förslaget med rör även å sträckan A-B är ett 30 cm.(12") även nödigt för sträckan 10+17-1+10 och ett 22.5 cm.(9") från 1+10-0.

Vid 10+17 insättes ett intag av betong med snett stående galler och vid 10+25 insättes en intagningsbrunn av betong med en inre diameter av 0.6 m.med botten 0.5 m.under rörets underkant samt försedd med lock av armerad

betongskiva med fals samt med något kupig översida, vid 1+6 kringmuras röret i betong allt i enlighet med upprättade ritningar.

För det alternativa förslaget utbytes intaget emot en intagningsbrunn, varjämte även liknande insättas vid 1+10 och 0.

För det öppna diket är en bottenbredd av 0.3 m, med sidoslänt av 1:1.25 fullt tillräckligt. Sträckan C-D stensättes i botten i cement för att de befintliga murarna skola kunna bevaras.-

I rörledningarna få ej några andra rör inkopplas med mindre än att brunnar enligt ovanstående beskrivning där insättas.

Något avfallsvatten får ej insläppas i brunnar, förr än det renats genom minst en vattenlåsbrunn.

I företaget ingå ej några allmänna vägar.-

I enlighet med 9 kap.49§ av vattenlagen skall ersättning lämnas med fulla värdet för den jord, som åtgår för det öppna dikets utvidgning och finnes i en särskild ersättningslängd vars och ens andel därav upptagen.

Likaledes skall enligt samma paragraf ersättning lämnas med fulla värdet för den förlust, skada och in-

trång, som uppkommer genom de öppna dikenas vallar, vilken ersättning av synemännen beräknats till 20% av det blivande värdet av den mark, som beräknats åtgå för upplaget. Även dessa ersättningar finnas upptagna i föreskrivna längd.

Någon avgift enligt 11 kap. 95§ av föreskrivna lag, vilken avgift ej skulle uppgå till tio kronor skall icke erläggas.

Enligt bestämmelserna i 7 kap. 21 § av vattenlagen skall all mark, för vilken dikningen medför båtnad, utgöra en samfällighet och uppgår den relativa kostnaden till 0.84217 kronor.-

Jämlikt föreskrifterna i 10 kap. 62§ av vattenlagen, få synemännen angående ifrågavarande företag vidare bestämma:

att det skall, om sökanden vill fullfölja sin talan, utföras i överensstämmelse med ovanskrivna förslag och bestämmelser, som noggrant skola följas vid arbetets utförande;

att det må påbörjas, så fort denna förrättning vunnit laga kraft, och skall vara bragt till slut inom två år därefter eller inom 1931 års utgång;

att kostnaden för ej mindre nygrävningen framtida under-

hållet i överensstämmelse med ovanskrivna förslag skall utgå samfällt efter var och en delägares båtnads- eller förbättringsvärden, vilka återfinnas som deltagningsprocent i kostnadsfördelningslängden;

att arbetet skall å offentlig auktion eller genom infordrande av anbud överlämnas till utförande åt den minstbjudande, vilken därtill prövas lämplig och med vilken kontrakt skall upprättas i enlighet med bestämmelserna i detta utlåtande och därtill hörande handlingar och kartor; entreprenören bör kunna sätta godkänd borgen för sitt åtagande;

att där diket går i rågång skall det upptagas till lika del å bägge sidor, varjämte även dikesjorden uppläges till hälften å varje;

att den uppkastade dikesjorden ej får läggas närmare dikeskanten än 0.6 m. och ej i sammanhängande strängar utan med öppningar, där så erfordras för ytvattnets fria avlopp;

att innan rören nedläggas och innan rörsträngen täckes skola de besiktigas och godkännas av lantbruksingenjören i länet eller dennes assistent;

att årliga ränsningar av de öppna dikessträckorna och när så kräves av intag, brunnar och avlopp skola verkstäl-

las;uppkommer jordras eller annat så att vattnet hindras i sitt lopp,skall dock detta genast avhjälpas;

att vid grävnings- eller ränsningsarbete så mycket vatten ej på en gång får uppdämmas eller framsläppas att fara för översvämning eller annan skada därigenom kan uppstå;

att till ledning för arbetets utförande fixpunkter i form av + blivit inhuggna i jordfasta stenar

vid 0 på ett höjdläge av +10.00 och

" 10+10 " " " +7.46

allt över horisontalplanet;

att företaget skall anses fullbordat,när det blivit avsynat och godkänt av någon av föreskrivna tjänstemän;

att företagets benämning skall vara "Torrläggning av mark till Satsarp N:2 m.fl.hemman av år 1929";

att förrättningskostnaden skall utgå efter deltagningsprocenten,men nu om så skulle erfordras av sökanden förskjutas.

Besvärshänvisning.

Är någon missnöjd med åtgärd eller beslut under syneförrättningen enligt 10 kap. vattenlagen eller vill han föra talan emot synemännens utlåtande ingive inom sextio dagar från den dag förrättningen förklarats avslutad sina till Söderbygdens vattendomstol adress Stockholm ställda besvär.

I besvären skola fullständigt upptagas klagandens alla påståenden och skälen därtill och skola vid besvären fogas de handlingar, som klaganden vill åberopa till stöd för ändringssökandet.

Sådana besvär skola ingivas i tre exemplar.

Satsarp den 30 maj 1929.

på tjänstens vägnar:

Ernst Berggren.

Biträdande gode män:

Olof Jönsson. Otto Andersson.

BESKRIVNINGS OCH HÄVDEFÖRTECKNINGSLÄNGD

Ägofigurernas nr	Hemmanets nummer och namn, ägarens namn och ägofigurens beskrivning	Åker, tomter och dylikt			Äng och odlingsmark			Summa						Impedimenter		
								Åker, tomter och dylikt			Äng och odlingsmark					
		har	ar	kvm.	har	ar	kvm.	har	ar	kvm.	har	ar	kvm.	har	ar	kvm.
125/1644	mtl. Satsarp 2 9															
	Ida Persson.															
1	åker		14	50												
2	do		08	–												
3	do		06	–					28	50						
125/3072	mtl. Satsarp 2 9															
	Nils Lasson.															
4	äng					17	–									
5	do					11	50									
6	åker		01	–												
7	do		10	–												
8	do		10	50					21	50		28	50			
125/2048	mtl. Satsarp 2 5															
	Anders Olsson, sök.															
9	åker		38	–												
10	äng					06	–									
11	tomt o trädg.		10	–												
12	do do		08	–												
13	äng					01	50									
14a	do					01	–									
b	väg imp.														01	–
15	vattenhåla imp.														06	–
	Trpt.		56	–		08	50		50	–		28	50		07	–

Ägofigurernas nr	Hemmanets nummer och namn, ägarens namn och ägofigurens beskrivning	Åker, tomter och dylikt			Äng och odlingsmark			Summa: Åker, tomter och dylikt			Summa: Äng och odlingsmark			Impedimenter		
		har	ar	kvm.	har	ar	kvm.	har	ar	kvm.	har	ar	kvm.	har	ar	kvm.
	Trpt.		56	-		08	50		50	-		28	50		07	-
16	åker		50	-												
17	do		62	-												
18	do		49	-												
19	väg imp.							2	17	-		08	50		16	-
	55/1024 mtl. Satsarp 1 3															
	Johan Nilsson.															
20	åker		17	-												
21	do		18	-												
22	do		53	-					88	-						
	Sma.							3	55	-		37	-		23	-

Satsarp den 30 maj 1929.

på tjänstens vägnar:

Ernst Berggren.

VÄRDERINGSLÄNGD

Ägofigurernas n:r	Hemmanets nummer och namn, ägarens namn och ägofigurens beskrivning	Areal har	Areal ar	Areal kv.	Värde per har vid fullständ. torrläggn. Kr.	Före grävningen Höjdlägesgrad	Före grävningen Värde pr hektar Kr.	Före grävningen Värdet utgör Kr.	Före grävningen Värdet utgör öre	Efter grävningen Torrläggningsgrad	Efter grävningen Värde pr hektar Kr.	Efter grävningen Värdet utgör Kr.	Efter grävningen Värdet utgör öre	Förbättringsvärde Kr.	Förbättringsvärde öre	Summa förbättringsvärde Kr.	Summa förbättringsvärde öre
	125/6144 mtl. Satsarp 2 9																
	Ida Persson.																
1	åker		14	50	1600	0,8	1280	185	60	1	1600	232	–	46	40		
2	do		08	–	1600	0,7	1120	89	60	1	1600	128	–	38	40		
3	do		06	–	1600	0,4	640	38	40	1	1600	96	–	57	60		
	Sma.		28	50				313	60			456	–	142	40	142	40
	125/3072 mtl. Satsarp 2 9																
	Nils Lasson.																
4	äng		17	–	1200	0,4	480	81	60	1	1200	204	–	122	40		
5	do		11	50	1200	0,5	600	69	–	1	1200	138	–	69	–		
6	åker		01	–	1600	0,9	1440	14	40	1	1600	16	–	1	60		
7	do		10	–	1600	0,9	1440	144	–	1	1600	160	–	16	–		
8	do		10	50	1600	0,8	1280	134	40	1	1600	168	–	33	60		
	Sma.		50	–				443	40			686	–	242	60	242	60
	125/2048 mtl. Satsarp 2 5.																
	Anders Olsson, sök.																
9	åker		38	–	1600	0,6	960	364	80	1	1600	608	–	243	20		
10	äng		06	–	2000	0,4	800	48	–	1	2000	120	–	72	–		
11	tomt & trädgård		10	–	2000	0,9	1800	180	–	1	2000	200	–	20	–		
12	do do		08	–	2000	0,7	1400	112	–	1	2000	160	–	48	–		
13	äng		01	50	1600	0,4	640	9	60	1	1600	24	–	14	40		
14a	do		01	–	1600	0,4	640		640	1	1600	16	–	9	60		
	Trpt.		64	50				720	80			1128	–	407	20	385	–

Ägofigurernas nr	Hemmanets nummer och namn, ägarens namn och ägofigurens beskrivning	Areal			Värde per har vid fulständ. torrläggn.	Före grävningen				Efter grävningen				Förbättringsvärde		Summa förbättringsvärde	
		har	ar	kv.	Kr.	Höjdläsegrad	Värde pr hektar Kr.	Värdet utgör Kr.	öre	Torrläggningsgrad	Värde pr hektar Kr.	Värdet utgör Kr.	öre	Kr.	öre	Kr.	öre
	Trpt.		64	50				720	80			1128	-	407	20	385	-
16	åker		50	-	1600	0,6	960	480	-	1	1600	800	-	320	-		
17	do		62	-	1600	0,7	1120	694	40	1	1600	992	-	297	60		
18	do		49	-	1600	0,8	1280	627	20	1	1600	784	-	156	80		
	Sma.	2	25	50				2522	40			3704	-	1181	60	1181	60
55/1024	mtl. Satsarp 1/3.																
	Johan Nilsson.																
20	åker		17	-	1600	0,9	1440	244	80	1	1600	272	-	27	20		
21	do		18	-	1600	0,8	1280	230	40	1	1600	288	-	57	60		
22	do		53	-	1600	0,7	1120	593	60	1	1600	848	-	254	40		
	Sma.		88	-				1068	80			1408	-	339	20	339	20
														Summa		1905	80

Satsarp den 30 maj 1929.

på tjänstens vägnar:

Ernst Berggren.

Biträdande gode män:

Olof Jönsson. Otto Andersson.

KOSTNADSFÖRSLAG

Läge	Längdm.	Arbete m. m.		antal	à Kronor	Kostnad Kr.	Kostnad öre	Summa Kostnad Kr.	Summa Kostnad öre
		Dikessträckan A-B-C-D (A-B och C-D öppet).							
0-1+10	110	mylla på lera & grus ngt.sten	kbm.	240	1.25	300	-		
		för borttagande av träd och buskar	lm.	100	0.75	75	-	375	-
		för jordersättningar				36	40		
		" dikesvallar				24	64	61	04
		" oförutsedda fall						38	96
	110		Summa kronor					475	-
1+10-10+17	107	mylla på lera & grus ngt.sten	kbm.	180	1.25	225	-	225	-
		för jordersättning				19	20		
		" ersättning för vallar				21	76	40	96
		" oförutsedda fall m.m.						24	04
			Summa kronor					290	-
10+17-11+6	90	30 cm.(12") rör	lm.	90	3.-	270	-		
		för grävning,rörens läggning och igenfyllning	lm.	90	3.-	270	-		
		för tillägg under väg	"	5	5.-	25	-		
10+17		intag av betong enl.ritning				60	-		
10+25		intagningsbrunn 0.6 m. inre diam				40	-		
11+6		ommurning av rör med stensättn.				10	-		
11+6-11+40	30	uppränsn.& stensättn.i cement	lm	30	3.-	90	-	765	-
		för oförutsedda fall						75	-
			Summa kronor					840	-

Läge	Längdm.	Arbete m. m.	antal	à Kronor	Kostnad Kr.	Kostnad öre	Summa Kostnad Kr.	Summa Kostnad öre
		Sammandrag.						
0-1+10		öppet dike					475	-
1+10-10+17		do do					290	-
10+17-11+40		täckt och öppet dike					840	-
			Summa kronor				1605	-
		Dikessträckan A-B-C-D.						
0-1+10	110	22.5 cm.(9") rör lm.	110	2.50	275	-		
		för grävn.i grus & lera ngt.sten,						
		rörens läggning & igenfyllning lm.	110	1.50	165	-		
1+10-(2+10)-11+6	200	30 cm.(12") rör lm.	200	3.-	600	-		
1+10-10+17	110	för grävning m.m. "	110	1.50	165	-		
10+17-11+6	90	" " " "	90	3.-	270	-		
11+6-11+40	30	uppränsning och stensättning i						
		cement lm.	30	3.-	90	-		
0,1+10,10+17		intagningsbrunnar av betong med						
och 10+25		en inre diam. av 0.6 m. med bot-						
		ten 0.5 m.under rörets underkant						
		samt försedda med lock av armera-						
		de betongskivor med falsar och nå-						
		got kupig översida st.	4	40.-	160	-		
11+6		ommurning av rör i betong			10	-	1735	-
		Trpt.					1735	-

KOSTNADSFÖRSLAG

Läge	Längdm.	Arbete m. m.	antal	à Kronor	Kostnad Kr.	Kostnad öre	Summa Kostnad Kr.	Summa Kostnad öre
		Trpt.					1735	-
		för oförutsedda fall m.m.					165	-
		Summa kronor					1900	-
		Alternativt förslag.						
		Dikesstrackan 2+25-3+50 (öppet dike).						
2+25-3+50	125	mylla på grus & lera, ngt sten	kbm 425	1.25	531	25		
2+70		ägovägsbro enligt ritning						
		för rivn. jämte grävning						
		över sektion 10:-						
		för 45 cm. (18") rör 9m. à 7:- 63:-						
		" läggning à 1:50 13:50						
		" betonggjutning 3.25						
		kbm. à 25:- 81:25						
		för stensättn, 10 lm. à 3:- 30:-						
		" fyllning och vägba-						
		nans ordnande 27:25			225	-	756	25
		för jordersättningar			31	20		
		" ersättning för vallar			19	52	50	72
		" oförutsedda fall m.m.					73	03
		Summa kronor					880	-

Satsarp den 30 maj 1929

på tjänstens vägnar

Ernst Berggren.

Läge	Längdm.	Arbete m. m.	antal	à Kronor	Kostnad		Summa Kostnad	
					Kr.	öre	Kr.	öre

GRÄVNINGSLISTA

Dikets beteckning	Avvägningspålens n:r	Längd mellan pålarna	Dikets sidoslänt	Dikets djup	Dikets botten-bredd	Dikets dagbredd	Anm.
Dikessträckan A-B-C-D (A-B och C-D öppet).							
	0	-	1:1.25	1.50	0.3	4.05	
	+50	50	"	1.20	"	3.30	
	1	50	"	1.30	"	3.55	
	+10	10	"	1.40	"	3.80	
	+50	40	"	1.35	"	3.70	
	2=10	50	"	1.35	"	3.70	
	10+17	17	"	1.50	"	4.05	
	+25	9		1.60			
	+50	25		2.00			
	11	50		1.65	30 cm. (12") rör.		
	+6	6		1.30			
			1:1.25	1.45	0.3	3.90	
	+24	14	"	1.30	"	3.55	
	+40	16	"	1.20	"	3.30	
	Sma.	337					
Dikessträckan A-B-C-D.							
	0	-		1.35			
	+50	50		1.10			
	1	50		1.25	22.5 cm. (9") rör		
	+10	10		1.25			
	+50	40		1.25	30 cm. (12") rör		
	2=10	50		1.25			
Trpt.		200					

Dikets beteckning	Avvägningspålens n:r	Längd mellan pålarna	Dikets sidoslänt	Dikets djup	Dikets botten-bredd	Dikets dagbredd	Anm.
Trpt.		200					
	10+17	20		1.50			
	+25	9		1.60			
	+50	25		2.00			
	11	50		1.65			
	+6	6		1.30			
			1:125	1.45	0.3	3.90	
	+24	14	"	1.30	"	3.55	
	+40	16	"	1.20	"	3.30	
	Sma.	340					

30 cm. (12") rör.

Satsarp den 30 maj 1929

på tjänstens vägnar

Ernst Berggren.

Ersättningslängd.

Hemmanets.				Ersättning för jord.						Ersättning för vallar.					
mtl	n:r	namn.	Ägares namn.	ar.	á kronor.	Ersättning.		Summa Ersättning.		ar.	á kronor.	Ersättning.		Summa Ersättning.	
						kr	ö	kr	ö			kr	ö	kr	ö
			Dikessträckan 0-1+10												
125/2048	2	Satsarp	And.Olsson	1.3	16.-			20	80	4.4	320			14	08
	2	do	Nils Larsson	1.3	12.-			15	60	4.4	240			10	56
			Dikessträckan 1+10-2+17			Sma.		36	40			Sma.		24	64
125/2048	2	Satsarp	And.Olsson	1.2	16.-			19	20	6.8	3.20			21	76
			Alt.förslag Dikessträckan 2+25-3+50.			Sma.		19	20			Sma.		21	76
55/1024	1	Satsarp	Johan Nilsson	0.9	16.-	14	40			2.3	3.20	7	36		
		do	do	1.0	16.-	16	80	31	20	3.8	3.20	12	16	19	52
						Sma.		31	20			Sma.		19	52

Satsarp den 30 maj 1929

på tjänstens vägnar:

Ernst Berggren.

Biträdande gode män:

Olof Jönsson. Otto Andersson.

Kostnadsfördelningslängd.

Hemmanets. Registernummer	Hemmanets. Mantal	Hemmanets. namn.	Ägarens namn.	Anteckning ang. sökande.	Ägofigurnummer.	Förbättrings-värde. kr.	Förbättrings-värde. ö	Relativ kostnad. kr.	Beräknad diknings-kostnad. kr.	Beräknad diknings-kostnad. ö	Delaktighets-procent. %	Förrättnings-kostnad. kr	Förrättnings-kostnad. ö
9 / 2	125 / 6144	Satsarp	Ida Persson	-	1-3	142	40	0.842/7	119	93	7.47	24	05
9 / 2	125 / 3072	do	Nils Larsson	-	4-8	242	60	"	204	30	12.73	40	98
5 / 2	125 / 2048	do	Anders Olsson	sök	9-14a, 16-18	118	60	"	99	51	62.00	199	60
3 / 1	55 / 1024	do	Johan Nilsson	-	20-22	339	20	"	285	66	17.80	57	31
					Sma.	1905	80		1605	-	100.-	321	94

Satsarp den 30 maj 1929

på tjänstens vägnar:

Ernst Berggren.

Biträdande gode män:

Olof Jönsson. Otto Andersson.

Kallelse.

Nedanskrivna sakägare varda härigenom kallade att själva eller genom lagligen befullmäktigade ombud tillstädeskomma vid det sammanträde, som av mig blivit utsatt att hållas hos lantbrukaren Anders Olsson, Satsarp n:r 2, Bjersjölagård, fredagen den 3 instundande maj kl. 11 f.m. angående av Konungens befallningshavande i länet förordnad syn för torrläggning av mark till Satsarp n:r 2 m.fl. hemman uti Östraby socken av Färs härad och Malmöhus län.

Lund den 23 april 1929

Ernst Berggren.

Statens lantbruksingeniör.

Förestående kallelse är mig delgiven, som härmed erkännes:

Satsarp n:r 2 Nils Larson

do n:r 2 Ida Persson

do n:r 1 Johan Nilsson

Att förestående personer blivit delgivna denna kallelse intyga:

Satsarp den 26 april 1929

Nils Lundberg. Håkan Hansson.

Stämningsmän.

Förestående Ejuzonis (29) denna sidor vidimeras, ex officio Ernst Berggren

55/31

1351

DIARIE N:r
K. LANTBRUKSSTYRELSEN
14 JAN. 1932

M 2-0279

KONTRAKT.

Sedan Kungl. Maj:t den 13 november 1931 för "torrläggning av mark till Satsarp nr 2 m.fl. hemman av år 1929" i Östraby socken av

MALMÖHUS LÄN

beviljat ett *statsbidrag* utan återbetalningsskyldighet av åttahundranittio (890) kronor att utgå från *statens avdikningsanslag* ävensom fastställt en av statens lantbruksingenjör E.Berggren vid syneförrättning år 1929 upprättad arbetsplan med därtill hörande kostnadsförslag, hava undertecknade, som av vederbörande intressenter utsetts till styrelse ~~förtroendeman~~ för företaget, med Kungl. Lantbruksstyrelsen, å Kungl. Maj:ts och Kronans vägnar, avslutat följande kontrakt, varigenom vi ~~jag~~ för egen del samt å vederbörande intressenters i företaget vägnar åtagas och förbinds oss ~~mig~~:

1:o) att utföra företaget i noggrann överensstämmelse med den av Kungl. Maj:t fastställda arbetsplanen med de eventuella ändringar däri, varom vederbörande myndighet må efter framställning besluta,

att fullborda arbetet till den 1 september 1933,

9. 1931. 1000.

STATENS REPRODUKTIONSANSTALT
101031

att vid företagets utförande iakttaga de föreskrifter, som av Kungl. Maj:t eller Lantbruksstyrelsen må hava meddelats,

att bestrida vad utöver beviljat statsbidrag kan erfordras för företagets fullbordande,

att gälda vederbörande förrättningsman tillkommande gottgörelse enligt taxa även i fråga om av Lantbruksstyrelsen beordrad avsyning av företaget,

att underhålla det utförda arbetet intill dess sådan underhållsskyldighet kan varda andra i laga ordning ålagd eller vederbörande från underhållsskyldigheten befriats, samt

att vid arbetets utförande ävensom i fråga om underhållsskyldighetens fullgörande underkasta oss/~~mig~~ Lantbruksstyrelsens inseende och kontroll;

2:o) att för tjänsteman, som av Lantbruksstyrelsen eller Väg- och Vattenbyggnadsstyrelsen förordnas att verkställa besiktning eller avsyning av arbetet eller inspektion av underhållsarbetet, tillhandahålla den för företaget fastställda arbetsplanen med därtill hörande handlingar och ritningar;

3:o) att i händelse avvikelse utan därtill i vederbörlig ordning erhållet tillstånd skett från den fastställda arbetsplanen, eller arbetet icke inom därför bestämd tid fullbordats och Lantbruksstyrelsen ej heller meddelat anstånd med dess utförande, låta det ankomma på Kungl. Maj:t att inställa all vidare utbetalning av statsbidraget samt att återfordra vad därav uppburits att inom viss angiven tid på en gång eller efter hand inbetalas till Kungl. Statskontoret, ävensom att å sålunda lyftade och återburna medel erlägga fem procent årlig ränta från lyftningsdagen till dess återbetalning sker;

4:o) att ifråga om tid för lyftande av statsbidraget i mån av arbetets fortgång låta gälla vad Lantbruksstyrelsen därutinnan bestämmer; och skall, därest icke Kungl. Maj:t med avseende å särskilda förhållanden prövar skäligt annorlunda förordna, någon del av statsbidraget innestå i Statskontoret, intill dess arbetet blivit vederbörligen avsynat och av Lantbruksstyrelsen godkänt;

5:o) att vid avslutandet av detta kontrakt för förvaring i Lantbruksstyrelsens arkiv till Styrelsen överlämna bestyrkt avskrift och kopia av de till den fastställda arbetsplanen hörande handlingar och ritningar, ävensom att, innan sista delen av statsbidraget lyftes, till Lantbruksstyrelsen överlämna fullständig beskrivning jämte ritning över sådan avvikelse från den fastställda planen, vartill vederbörligt tillstånd må hava meddelats;

6:o) att bestrida eller gottgöra alla kostnader av vad beskaffenhet de vara må, som i följd av det erhållna statsbidraget kunna komma att föranledas för Statskontoret;

7:o) att för fullgörande av detta kontrakt ävensom, därest mot kontraktet brytes, för återbäring av lyftad del av statsbidraget jämte därå upplupen ränta, ställa sådan säkerhet, som av Lantbruksstyrelsen godkännes; samt

8:o) att fullgöra de övriga åtaganden, som enligt gällande författningar i ämnet åligga mottagare av ifrågavarande statsmedel.

Härav äro två lika lydande exemplar upprättade, av vilka vardera kontrahenten tagit ett.

Satsarp den 11 dec 1931

Anders Olsson Johan Nilsson Nils Lasson

Att Herrar Anders Olsson Nils Lasson Johan Nilsson

i bägges vår närvaro egenhändigt undertecknat förestående kontrakt, intyga:

Per Nilsson — Adress Satsarp

Emma Nilsson — Adress Satsarp

Med stöd av Kungl. brevet den 13 november 1931 ***antager Kungl. Lantbruksstyrelsen, å Kungl. Maj:ts och Kronans vägnar, detta kontrakt.***

Stockholm den 22 januari 1932.

Vederbörandes uppmärksamhet fästes å bestämmelserna i 13 kap. 17 § vattenlagen, vari stadgas att, därest det framtida underhållet försummas, Konungens Befallningshavande eller annan myndighet Konungen bestämmer äger själv bota bristen på den försumliges bekostnad.

55/31

29443

DIARIE Nr
K. LANTBRUKSSTYRELSEN
23 NOV. 1932

Härmed får vi vördsamt anmäla att vid Satsarps dikningsföretag, torrläggning av mark i Satsarp n:o 2 mfl. hemman av år 1929

Vid sammanträde den 10 april 1932 har till aktförvarare valts Johan Nilsson Satsarp i stället för Anders Olsson som avflyttat från orten.

Styrelsen

Sunset i spec
SL

at/ers.

STATENS LANDTBRUKSINGENIÖR
I MALMÖHUS LÄN.

Bevis

över av assistenten E.Monkell verkställd avsyning av dikningsföretaget "Torrläggning av mark till Satsarp n:r 2 m.fl. hemman av år 1929" uti Östraby socken av Färs härad och Malmöhus län.

Förslaget upprättat av undertecknad vid laga syneförrättning år 1929 och fastställt med viss ändring angående fördelning av kostnaden enligt utslag av Söderbygdens vattendomstol den 20 januari 1930,emot vilket vad icke inom laga tid anmälts enligt bevis av den 10 februari 1930.

Efter företagen kontroll och slutlig avsyning av föreskrivna dikningsföretag har det befunnits utfört i överensstämmelse med ovanskrivna förslag,men torde samtliga brunnar uppdragas till markytan.

På grund av vad sålunda kunnat utrönas, kan företaget,sedan ovanskrivna brist blivit avhulpen och dikesjorden blivit påfylld rörsträngen,av mig godkännas.

Lund den 3 juni 1930

Stämpel en krona.

Godkänt 22 jan. 1932 55/31

1352

DIARIE N:r
K. LANTBRUKSSTYRELSEN
14 JAN. 1932

B e v i s

över verkställd avsyning av torrläggningsföretaget benämnt "Torrläggning av mark till Satsarp nr 2 m.fl. hemman av år 1929" i Ostraby socken av Malmöhus län.

Planen fastställd den 13 november 1931.

Statsbidrag från statens avdikningsanslag 890:- kronor.

Fastställd arbetstid till den 1 september 1933.

Vid av undertecknad verkställd avsyning har företaget befunnits utfört i överensstämmelse med den fastställda arbetsplanen varför detsamma tillstyrkes till godkännande.

Lund i september 1931.

David Larsson

e. lantbruksingenjör.