Förslag

till torrläggning av mark till

Bröddarp n:r 6 ö. Arrie boställe

m. fl. hemman uti V. Ingelstads ö. Arrie socknar av Oxie härad och Malmöhus län; upprättat vid laga syneförrättning år 1926 av

[signature]

Statens lantbruksingeniör.

Blad 1.

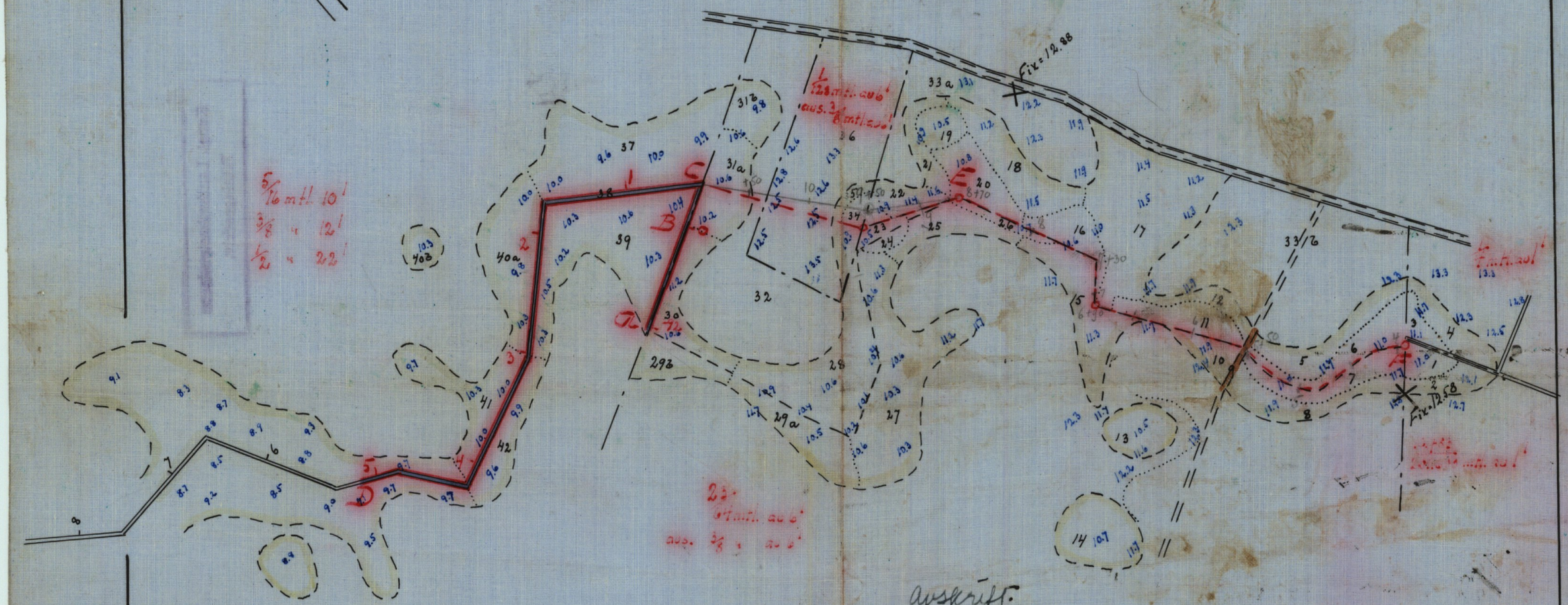

Avskrift.

Genom Kungl. Majts nådiga brev den 8 april 1932 fastställd till efterrättelse vid arbetets utförande.

Stockholm den 25 april 1932.

På Kungl. Lantbruksstyrelsens vägnar

Albert Smith.

Skala 1:4000.

100 50 0 100 200 300 m.

RITN. Nr 001

M 2*0282 1

Nr 278 Malmöhus 2 ritn

Blad 2.

Tillhörförslag till torrläggning av mark till Bröddarp n:r 6 ö Arrie boställe m. fl. hemman uti V. Ingelstad ö Arrie socknar av Oxie härad och Malmöhus län; upprättat vid laga syneförrättning år 1926 av

Emil Bussen
Statens lantbruksingeniör.

Avskrift:
Genom Kungl. Majts nådiga brev den 8 april 1932 fastställd till efterrättelse vid arbetets utförande.
Stockholm den 25 april 1932.
På Kungl. Lantbruksstyrelsens vägnar:
Albert Smith.

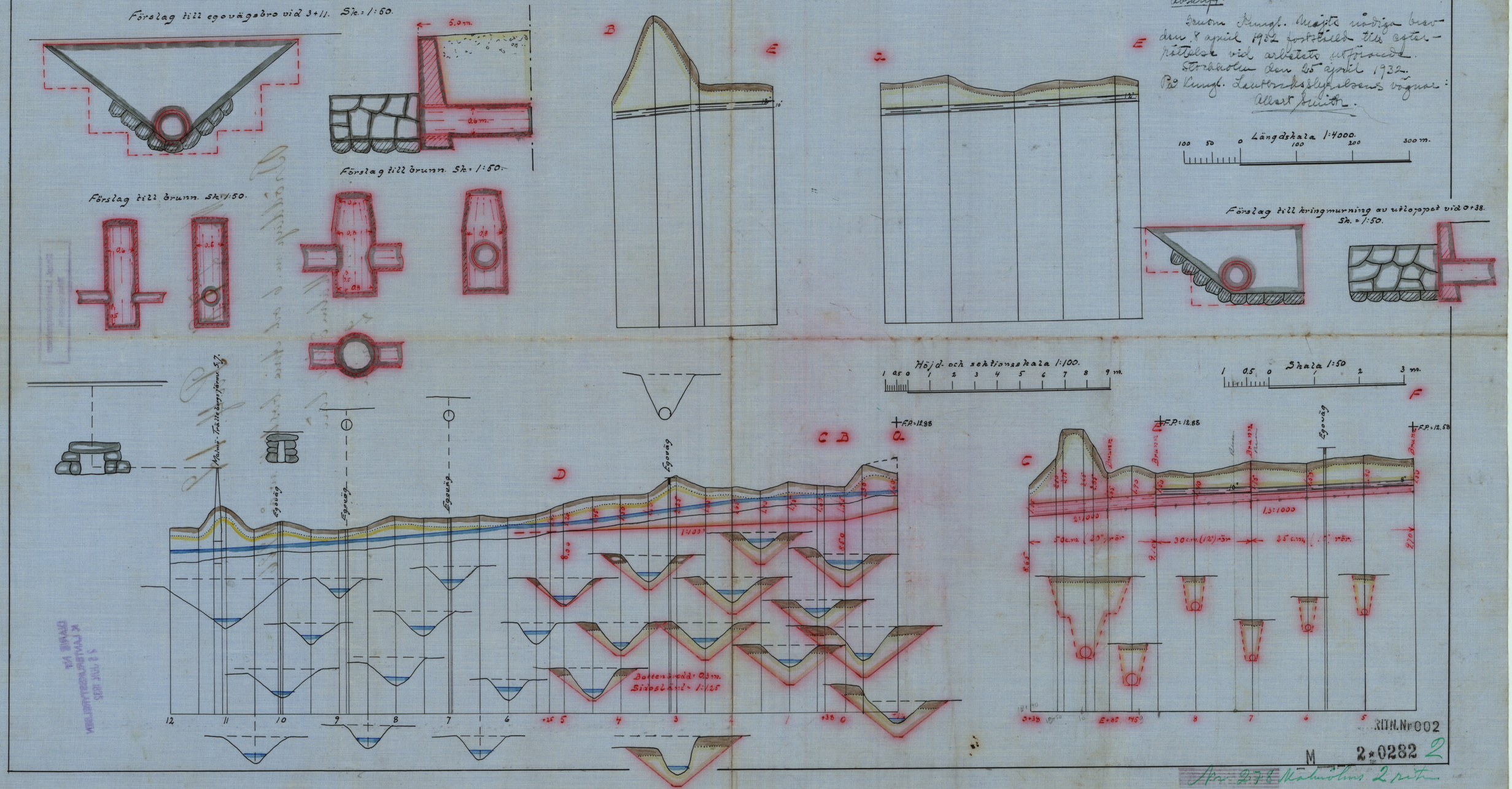

RITN. Nr 002
M 2*0282 2
Nr. 278 Malmöhus 2 ritn.

_M____2*0282

17239
DIARIE N:r
K. LANTBRUKSSTYRELSEN
25 JUN. 1932

Handlingar
angående torrläggning av mark till
BRÖDDARP N:6 och ARRIE BOSTÄLLE
m.fl.hemman uti V.Ingelstads och Arrie
socknar av Oxie härad och Malmöhus län;
upprättade vid laga syneförrättning år
1926.

Innehåller tjugoåtta (28) skrivna sidor.

Avskrift.

Protokoll, hållet vid sammanträde angående laga syneförrättning för nygrävning av floddiket från Bröddarp n:r 6 genom Arrie boställe.

År 1926 den 22 april inställde sig undertecknad, statens lantbruksingeniör, hos arrendatorn Algot Brodde å Broddahill för att på grund av nedan intagna förordnande handlägga en laga syneförrättning för nygrävning av floddiket från Bröddarp n:r 6 genom Arrie boställe i och för torrläggning av mark däromkring tillhörande Bröddarp n:r 1 och 6 samt kronoegendomen Arrie n:10, 12 & 22 uti V. Ingelstads och Arrie socknar av Oxie härad och Malmöhus län; och hade vederbörande sakägare genom särskilda kallelser underrättats om förrättningens företagande denna dag med anledning varav följande personer jämväl tillstädeskommo:

som sökande häradsdomaren S.H.Andersson för Bröddarp n:6 och 1,

och av övriga sakägare:

Algot Brodde som arr.av Bröddarp n:r 6

Anton Persson för. do. n:r 6

Anders Olsson " do. n:r 1

Nils Wickborn som arr.av kronoegendomen n:10,12 & 22 Arrie.

Som kronoombud Landsfiskalen i Svedala distrikt Einar Guldstrand enligt förordnande av den 10 april 1926.

Som gode män Herrar N.Olsson i Haga och Lars Jacobsson i Fosie

vilka bägge avlagt föreskriven ed såsom skiftesgodemän.

§:1.

Det för undertecknad utfärdade förordnandet jämte ansökan därom upplästes och hade lydelse som följer Bil.A.

§:2.

På tillfrågan gjordes ej någon jävsanmälan mot vare sig förrättningsmannen eller gode männen. Ej heller ansågs något laga hinder förefinnas mot förrättningens handläggning.

§:3.

Förelades den i koncept upprättade plankartan över det vattenskadade området med därtill hörande profil.

§:4.

Sökanden yrkade få diket upptaget från gränsen emellan Broddahill och Arrie boställe där rörsträngen nu utmynnar till det djup som hans i företaget ingående jord kräver för torrläggning till lagenligt djup i och för höjandet av jordens alstringsförmåga.

§:5.

På tillfrågan ville ej någon förena sig med sökanden.

§:6.

Som ej något vidare fanns att anteckna förklarades sammanträdet avslutat med tillkännagivande att synemännen omedelbart skulle verkställa för sakens vidare utredning nödiga

jordvärderingar och undersökningar, varefter sedan därpå grundade handlingar och förslag hunnit upprättas nytt sammanträde kommer att hållas på samma ställe som detta lördagen den 1 instundande maj kl. 9 f.m. och skulle något vidare meddelande därom ej kungöras.

§:7.

Dagens protokoll upplästes.

Ort och tid som ovan

på tjänstens vägnar

Ernst Berggren.

Biträdande gode män:

Lars Jacobsson. N.Ohlsson.

Den 1 maj 1926

inställde sig åter på samma ställe föreskrivna synemän och följande sakägare:

S.H.Andersson för Bröddarp n:r 6 & 1,

Algot Brodde som arr av do.

Anton Persson för Bröddarp n:r 6,

Nils Wickborn som arr av kronoegendomen Arrie n:10,12 & 22.

§:8.

Förelades de sedan förra sammanträdet upprättade handlingarna och förslaget.

§:9.

Avgavs följande utlåtande Bil.B.

§:10

Algot Brodde skulle å Broddahill emottaga och förvara hithörande handlingar och kartor,samt utsågs till sammankallande för val av styrelse.

§:11.

Som ej något vidare fanns att anteckna förklarades förrättningen avslutad och sammanträdet upplöst.

§:12.

Dagens protokoll upplästes och arvodesräkningen avlämnades.

Ort och tid som ovan

på tjänstens vägnar

Ernst Berggren.

Biträdande gode män:

Lars Jacobsson. N.Ohlsson.

Bil.A.

Till Länsstyrelsen i Malmöhus län.

Undertecknad får härmed vördsamt anhålla om förordnande för vederbörlig lantbruksingeniör att enligt gällande vatten-

lag handlägga en laga syneförrättning för nygrävning av flod-diket från Bröddarp n:r 6 genom Arrie boställe i och för torr-läggning av mark däromkring.

Bröddahill den 19 februari 1926

S.H.Andersson.

Resolution.

Herr lantbruksingeniören,riddaren E.Berggren förordnas härigenom att,därest laga hinder ej möter,i behörig ordning företaga den i inneliggande ansökan omförmälda förrättning.

Malmö i landskansliet den 6 mars 1926

På länsstyrelsens vägnar:

G.V.Eiserman. Hj.Kjäll.

Bil.B.

Utlåtande av synemännen vid den av Kungl. Maj:ts befallningshavande i länet på därom gjord ansökan förordnade laga syneförrätt-ningen för torrläggning av mark till Bröd-darp n:6 m.fl.hemman uti V.Ingelstads och Arrie socknar av Oxie härad och Malmöhus län.

Ifrågavarande företag,som avser nygrävning och delvis täck-

ning med rör av ett mindre floddike för bättre torrläggning av redan odlad jord i och för höjandet av densammas alstringsförmåga är enligt bestämmelsen i 7 kap.av vattenlagen att anse såsom dikning.

Något laga hinder mot företaget har ej kunnat utrönas.

Den sidlända marken,som tillskyndas båtnad av dikningen har avfattats å hithörande plankarta.

Begränsningslinien har blivit så beräknad att den omfattar all den nedom linie eller kurva belägen mark,vilken ej under nuvarande förhållanden är torrlagd till det lagenliga djupet av 1.2 meter.

Där kurva ej kunnat ernås har vattendelaren lagts till grund för områdets begränsning.

Den i företaget ingående marken är till areal och beskaffenhet angiven i den upprättade Beskrivnings- och Hävdeförteckningslängden.

Då ej någon överenskommelse om arbetets utförande och kostnadernas fördelning kunnat träffas,tillkom det synemännen att uppskatta värdet av den båtnad eller jordförbättring,som skulle komma att genom dikningens utförande tillskyndas den vattenskadade marken,

Därvid hava synemännen gått så tillväga att sedan den vattenskadade markens höjdläge utrönts och dess naturliga god-

het och beskaffenhet genom jordborrningar och grävningar undersökts, varje ägofigur åsatts en gradbeteckning, som i kronor uttrycker huru mycket ägofiguren per hektar kan bliva värd efter företagets utförande under förutsättning att den blir fullständigt torrlagd och återfinnas dessa värden i värderingslängden.

Markens nuvarande värde däremot är huvudsakligen beroende dels av det blivande värdet efter torrläggningen d.v.s. av jordens naturliga godhet och beskaffenhet och dels av markens höjdläge i förhållande till den försumpande vattenytan d.v.s. av markens nuvarande vattenskada.

Mark med sådant höjdläge att den ligger högre än kurvan för vattenskadan sedan likväl nödigt avdrag för fall och sättning beräknats har höjdlägesgraden 1.o Den anses sålunda vara värd 1o av vad den såsom fullt torrlagd framdeles bör bliva värd d.v.s. den är alldeles oberoende av dikningen.

Den mark däremot, som ligger så lågt att den nu ej kan vara värd något alls, har höjdlägesgraden 0.

Höjdskalan varierar således emellan 1.o och 0.o och de olika tiondedelsgraderna äro beroende av markens höjdläge.

Beträffande markens värde efter dikningen, har denna värdering skett under förutsättning att marken skulle bliva fullständigt torrlagd.

För all den mark, som så ej blir, har en reducering av de å-

satta blivande värdena skett genom torrläggningsgrader, vilka beräknats efter samma grunder, som vad ovan beskrivits om höjdlägesgraderna.

För övrigt hänvisas till värderingslängden, varest dessa grader återfinnas. - I samma längd finnes även varje delägares båtnads- eller förbättringsvärde.

Företagets omfattning är beroende på ansökan och yrkandet i sammanträdesprotokollets §:4 och utgör nygrävningen av det öppna diket A-B-C-D. Å hithörande plankarta är dikets läge utmärkt med tvänne heldragna röda linier.

Då de till detta dike kommande täckta tilloppen F-E-B och E-A dels ligga för grunt och dels äro av för små dimensioner, som synes av profilen, hava synemännen funnit nödigt, för att jämnställa all i företaget ingående mark, att även beräkna kostnaden för dikessträckan C-F-E, vilken skall ersätta föreskrivna täckta diken.

Detta beräknade täckta dike C-E-F skall dock ej komma till utförande förr än någon av den därav beroende delägaren detta yrkar inom den för dikningsföretagets utförande föreskrivna tiden. - Å plankartan är läget för detta beräknade dike angivet med en streckad röd linie och de nu befintliga täckta avloppsledningarna med streckade svarta linier.

För att den beräknade jordförbättringen skall uppkomma

måste dikningen verkställas i full överensstämmelse med det upprättade förslaget.

Detta är upprättat med hänsyn tagen till framrinnande vattenmängd, markytans lutningsförhållande, jordens sättning och sammanhållande förmåga och annat, som på en ändamålsenlig anordning av dikningen kunnat inverka.

Vattenområdena hava med ledning av ekonomiska kartverkets kárta noga uppgåtts och befunnits utgöra:

för dikessträckan	A-B-C-D	.....	175 hektar
vid	E	.....	158 "
"	7	.....	25 "
"	F	.....	15 "

Avrinningen för det öppna diket har beräknats till 0.8 liter pr.sek.& hektar och för täckt dike till 1.o liter pr.sek.och hektar.

Dimensionerna för det öppna diket har beräknats efter Ganguillet och Kutters formel för vattnets hastighet $v = \left\{\frac{23 + \frac{0.00155}{I} + \frac{1}{n}}{1 + \left(23 + \frac{0.00155}{I}\right)\frac{n}{\sqrt{R}}}\right\}\sqrt{RI}$ med ett värde av den i formeln ingående koefficienten n=0.03.

För täckta diken har däremot använts Hallins formel för vattnets hastighet $v = k^1 \left(1 + \frac{1}{2}\,\frac{\sqrt{R} + \log.R}{2}\right)\sqrt{RI}$ med ett värde på ~~den~~ koefficienten $k^1 = 60$.

Efter dessa beräkningsgrunder och med förefintliga fallförhållanden skulle således för det öppna diket A-B-C-D en bot-

tenbredd av 0.3 m.med sidoslänt av 1:1.25 vara fullt tillräckligt.

För den beräknade täckta ledningen är ett 50 cm.(20") nödigt för sträckan C-E

ett 30 cm.(12") för sträckan E-7 och

ett 25 cm.(10") " " 7-F

Alla rör äro beräknade som fullgoda cementrör med falsar eller muffar. Vid F,7,E och E+85 insättas intagningsbrunnar av betong av 0.6 m.inre diameter för dem vid F och 7 och av 0.8 m.inre diameter för dem vid E och E+85,med botten förlagd 0.5 m.under rörets underkant samt försedda med lock av armerade betongskivor med falsar och något kupig översida.

Vid C kringmuras röret i betong,varjämte även diket därnedom stensättes i botten och slänter för att förekomma ras,allt i enlighet med upprättad ritning.

I rörledningen får ej några andra rör inkopplas med mindre än att brunnar enligt ovanskrivna bestämmelse där insättas.

Några allmänna vägar ingå ej i företaget.

Däremot har det varit nödigt ombygga en ägovägsbro för det öppna diket enligt upprättad ritning.

I enlighet med 9 kap. 49:§ av vattenlagen skall ersättning för mark,som åtgår för det öppna diket gäldas med fulla värdet och finnes i en särskild längd,var och en därav berörd

delägares andel därav upptagen.

Likaledes skall ersättning gäldas med fulla värdet för den skada och det intrång som uppkommer genom dikesvallarnas upplagsplats för det öppna diket, vilken ersättning av synemännen bestämts till 15 % av det blivande värdet för den mark, som beräknas åtgå för upplaget och finnes i föreskrivne längd även dessa ersättningar upptagna.

För den täckta ledningen har ej några ersättningar krävts, då den bör kunna läggas å tid, då ej någon skada å växande gröda behöver uppstå.

Jämlikt bestämmelsen i 11 kap. 95:§ av vattenlagen åligger det sökanden att innan arbetet påbörjas till länsstyrelsen, som bidrag till kostnaderna för vatténdomstolarnas organisation och verksamhet erlägga en summa av en för tusen av värdeökningen eller båtnaden eller 15:73 kronor.

I enlighet med 7 kap. 21:§ av vattenlagen skall all mark, för vilken dikningen medför båtnad utgöra en samfällighet.

Då det emellertid efter samma kapitels 24:§ utförandet av en del av dikningen är förenat med särskilt stora kostnader och det kan på grund härav antagas att kostnaderna i förhållande till båtnadsvärdet för torrläggningen av något område skulle bliva mindre därest ej annat område ingått i samfälligheten, skall för sådan jämkning den till samfälligheten hörande marken hänföras till olika avdelningar.

På grund härav har följande utredning verkställts:

Dikessträckan.	Kostnad.	Förbättringsvärde.	Kostnad för förbättrings krona.
A-B-C-D	2160:-	6570:-	0.32876
F-E-C	4915:-	9165:-	0.45771
Summa	7075:-	15735:-	0.44963
<u>För torrläggning ensamt av:</u>			
A-B-C-D	2160:-	6570:-	0.32876
F-E-C	6670:-	9165:-	0.72776

Av utredningen framgår således att sammanföringen blir lämpligast i 2 avdelningar med ovanskrivna dikessträckor.

För övrigt hänvisas till värderingslängden, varest de till de olika dikessträckorna hörande ägofigurerna finnas angivna, till kostnadsfördelningslängden, plan- och profilkartan jämte kostnadsförslag, grävningslista och ersättningslängd.

Jämlikt föreskrifterna i 10 kap. 62:§ av vattenlagen, få synemännen angående ifrågavarande företag vidare bestämma:

att det skall, om sökanden vill fullfölja sin talan, utföras i fullständig överensstämmelse med ovanskrivna förslag som
- öppet dike för dikessträckan A-B-C-D och enligt föreskriv-
- na villkor som täckt för dikessträckan C-E-F;

att det må påbörjas så fort denna förrättning vunnit laga kraft

och skall vara avslutat inom fem år därefter;

att kostnaden för ej mindre nygrävningen än framtida underhållet skall av delägarna gemensamt gäldas efter var och ens förbättringsvärde eller deltagningsprocent;

att arbetet skall å offentlig auktion eller genom infordrande av anbud överlämnas till utförande åt den minstbjudande vilken därtill prövas lämplig och med vilken kontrakt skall upprättas i enlighet med bestämmelserna i detta utlåtande och därtill hörande handlingar och kartor; entreprenören bör kunna sätta godkänd borgen för sitt åtagande;

att den uppkastade dikesjorden ej får läggas närmre kanten än 0.6 m.och ej i sammanhängande strängar utan med öppningar där så erfordras för ytvattnets fria avlopp;

att där diket går i rågång skall det utvidgas till lika del å varje sida,varjämte även dikesjorden upplägges till hälften å varje;

att årliga ränsningar av det öppna diket och av brunnar när så erfordras skola verkställas uppkommer jordras eller annat så att vattnet hindras i sitt lopp,skall detta genast undanskaffas;

att den brotrumma,som nu ombygges,skall bekostas av dikeslaget, men sedan underhållas av dem,som denna skyldighet hittills ålegat;

att vid ränsnings- eller grävningsarbete så mycket vatten ej på en gång får uppdämmas eller framsläppas att fara för översvämning eller annan skada därigenom kan uppstå;

att om det täckta diket kommer till utförande rören ej få nedläggas och rörsträngen ej täckas förr än lantbruksingeniören i länet därtill lämnat sitt medgivande;

att företaget skall anses fullbordat när det blivit avsynat och godkänt av föreskrivna tjänsteman eller dennes assistant;

att förrättningskostnaden dkall utgå efter deltagningsprocenten men nu om så skulle erfordras av sökanden förskjutas;

att företagets benämning skall vara "torrläggning av mark till Bröddarp n:r 6 och Arrie boställe av år 1926".

Besvärshänvisning.

Är någon missnöjd med åtgärd eller beslut under syneförrättningen enligt 10 kap. vattenlagen,eller vill han föra talan emot synemännens utlåtande,ingive inom sextio dagar från den dag förrättningen förklarats avslutad sina till Söderbygdens vattendomstol adress Stockholm ställda besvär.

I besvären skola fullständigt upptagas klagandens alla påståenden och skälen därtill och skola vid besvären fogas

de handlingar klaganden vill åberopa till stöd för ändrings-sökandet.

Sådana besvär skola ingivas i tre exemplar.

Bröddarp den 1 maj 1926

på tjänstens vägnar

Ernst Berggren.

Biträdande gode män:

Lars Jacobsson. N.Ohlsson.

BESKRIVNINGS OCH HÄVDEFÖRTECKNINGSLÄNGD

Ägofigurernas n:r	Hemmanets nummer och namn, ägarens namn och ägofigurens beskrivning	Åker, tomter och dylikt			Äng och odlingsmark			Summa: Åker, tomter och dylikt			Summa: Äng och odlingsmark			Impedimenter		
		har	ar	kvm.	har	ar	kvm.	har	ar	kvm.	har	ar	kvm.	har	ar	kvm.
	avs.fr. ~~1/4~~ 10.783/201.600 mtl.Bröddarp 1 ou 1			–												
	And.Olsson.			–												
1	åker		10	–												
2	do.		14	–					24	–						
	avs.fr. 1/4 mtl.Bröddarp 1 ou 1			–												
	S.H.Andersson.			–												
	arr.Algot Brodde.															
3	åker		09	–												
4	do.		20	–					29	–						
	23/64 mtl.Bröddarp n:6 ou 6'			–												
	avs.fr. 3/8 mtl. 6 ou 1															
	S.H.Andersson.															
	arr.Algot Brodde.			–												
5	åker		28	–												
6	do.		25	50												
7	do.		22	–												
8	do.		26	–												
9	väg imp.			–											02	–
10	åker		11	–												
11	do.		21	50												
12	do.		11	–												
13	do.		22	–												
–	Trpt.	1	67	–					53	–					02	–

Ägofigurernas nr	Hemmanets nummer och namn, ägarens namn och ägofigurens beskrivning	Åker, tomter och dylikt			Äng och odlingsmark			Summa: Åker, tomter och dylikt			Summa: Äng och odlingsmark			Impedimenter		
		har	ar	kvm.	har	ar	kvm.	har	ar	kvm.	har	ar	kvm.	har	ar	kvm.
	Trpt.	1	67	-					53	-					02	-
14	åker		36	-												
15	do.		44	-												
16	do.		20	-												
17	do.		97	-												
18	do.		38	-												
19	do.		12	-												
20	do.		26	-												
21	do.		15	-												
22	do.		12	-												
23	do.		09	-												
24	do.		04	50												
25	do.		21	-												
26	do.		05	50												
27	do.		95	-												
28	do.		67	-												
29a	do.		35	-												
b	do.		21	-												
30	do.		25	50												
31a	do.		31	-												
b	do.		20	-												
32	do. imp.													1	44	-
33a	do. imp.														85	-
	Trpt.	8	01	50					53	-				2	31	-

BESKRIVNINGS OCH HÄVDEFÖRTECKNINGSLÄNGD

Ägofigurernas n:r	Hemmanets nummer och namn, ägarens namn och ägofigurens beskrivning	Åker, tomter och dylikt har	ar	kvm.	Äng och odlingsmark har	ar	kvm.	Summa: Åker, tomter och dylikt har	ar	kvm.	Summa: Äng och odlingsmark har	ar	kvm.	Impedimenter har	ar	kvm.
	Trpt.	8	01	50					53	-				2	31	-
33b	åker imp.							8	01	50				1	88	-
	1/28 mtl. Bröddarp n:r 6, ou 6'															
	avs. fr. 3/8 mtl ou 6 1															
	Anton Persson.															
34	åker		07	-												
35	do.		09	-												
36	do. imp.								16	-				1	51	-
	Kronoegendomen.															
	5/16 mtl. 10 1, 3/8 mtl. 12 1 &															
	½ mtl. 22 1 Arrie.															
	arr. Nils Wickborn.															
37	åker	1	01	-												
38	dike imp.														15	-
39	åker		95	-												
40a	do.		55	-												
b	do.		11	-												
41	do.		40	-												
42	do.		26	-				3	28	-						
	Sma.							11	98	50				5	85	-

Bröddarp den 1 maj 1926

på tjänstens vägnar

Ernst Berggren.

Ägofigurernas n:r	Hemmanets nummer och namn, ägarens namn och ägofigurens beskrivning	Åker, tomter och dylikt			Äng och odlingsmark			Summa						Impedimenter		
								Åker, tomter och dylikt			Äng och odlingsmark					
		har	ar	kvm.	har	ar	kvm.	har	ar	kvm.	har	ar	kvm.	har	ar	kvm.

VÄRDERINGSLÄNGD

Ägofigurens nr	Hemmanets nummer och namn, ägarens namn och ägofigurens beskrivning	Areal har	Areal ar	Areal kv.	Värde per har vid fullständ. torrläggn. Kr.	Före grävningen Höjdläge grad	Före grävningen Värde pr hektar Kr.	Före grävningen Värdet utgör Kr.	Före grävningen Värdet utgör öre	Efter grävningen Torrläggningsgrad	Efter grävningen Värde pr hektar Kr.	Efter grävningen Värdet utgör Kr.	Efter grävningen Värdet utgör öre	Förbättringsvärde Kr.	Förbättringsvärde öre	Summa förbättringsvärde Kr.	Summa förbättringsvärde öre
	Dikessträckan F-E-C.																
	avs.fr. ~~1/4~~ 10.783 Lo:1.68 mtl.Bröddarp 1		1														
	And.Olsson.				✓												
1	åker		10	–	3000	0,5	1500	150	–	1	3000	300	–	150	–		
2	do.		14	–	3000	0,9	2700	378	–	1	3000	420	–	42	–		
	Sma.		24	–				528	–			720	–	192	–	192	–
	Avs.fr.1/4 mtl.Bröddarp 1																
	S.H.Andersson.																
	arr.Algot Brodde.			✓													
3	åker		09	–	3000	0,5	1500	135	–	1	3000	270	–	135	–		
4	do.		20	–	3000	0,9	2700	540	–	1	3000	600	–	60	–		
	Sma.		29	–				675	–			870	–	195	–	195	–
	23/64 mtl.Bröddarp n:r 6																
	avs.fr.3/8 mtl.6 1																
	S.H.Andersson.			✓													
	arr.Algot Brodde.																
5	åker		28	–	3000	0,9	2700	756	–	1	3000	840	–	84	–		
6	do.		25	50	3000	0,5	1500	382	50	1	3000	765	–	382	50		
7	do.		22	–	3000	0,5	1500	330	–	1	3000	660	–	330	–		
8	do.		26	–	3000	0,9	2700	702	–	1	3000	780	–	78	–		
10	do.		11	–	3000	0,9	2700	297	–	1	3000	330	–	33	–		
11	do.		21	50	3000	0,5	1500	322	50	1	3000	645	–	322	50		
	Trpt.	1	34	–				2790	–			4020	–	1230	–	387	–

Ägofigurens nr	Hemmanets nummer och namn, ägarens namn och ägofigurens beskrivning	Areal har	Areal ar	Areal kv.	Värde per har vid fullständ. torrläggn. Kr.	Före grävningen Höjdläge-grad	Före grävningen Värde pr hektar Kr.	Före grävningen Värdet utgör Kr.	Före grävningen Värdet utgör öre	Efter grävningen Torrläg-ningsgrad	Efter grävningen Värde pr hektar Kr.	Efter grävningen Värdet utgör Kr.	Efter grävningen Värdet utgör öre	Förbätt-ringsvärde Kr.	Förbätt-ringsvärde öre	Summa förbätt-ringsvärde Kr.	Summa förbätt-ringsvärde öre
	Trpt.	1	34	-				2790	-			4020	-	1230	-	387	-
12	åker		11	-	3000	0.9	2700	297	-	1	3000	330	-	33	-		
13	do.		22	-	3000	0.6	1800	396	-	1	3000	660	-	264	-		
14	do.		36	-	3000	0.6	1800	648	-	1	3000	1080	-	432	-		
15	do.		44	-	3000	0.7	2100	924	-	1	3000	1320	-	396	-		
16	do.		20	-	3000	0.5	1500	300	-	1	3000	600	-	300	-		
17	do.		97	-	3000	0.7	2100	2037	-	1	3000	2910	-	873	-		
18	do.		38	-	3000	0.7	2100	798	-	1	3000	1140	-	342	-		
19	do.		12	-	3000	0.3	900	108	-	1	3000	360	-	252	-		
20	do.		26	-	3000	0.5	1500	390	-	1	3000	780	-	390	-		
21	do.		15	-	3000	0.7	2100	315	-	1	3000	450	-	135	-		
22	do.		12	-	3000	0.7	2100	252	-	1	3000	360	-	108	-		
23	do.		09	-	3000	0.3	900	81	-	1	3000	270	-	189	-		
24	do.		04	50	3000	0.3	900	40	50	1	3000	135	-	94	50		
25	do.		21	-	3000	0.7	2100	441	-	1	3000	630	-	189	-		
26	do.		05	50	3000	0.5	1500	82	50	1	3000	165	-	82	50		
27	do.		95	-	3000	0.4	1200	1140	-	1	3000	2850	-	1710	-		
28	do.		67	-	3000	0.5	1500	1005	-	1	3000	2010	-	1005	-		
29a	do.		35	-	3000	0.5	1500	525	-	1	3000	1050	-	525	-		
	Sma.	7	04	-				12570	-			21120	-	8550	-	8550	-
1/128	mtl. Bröddarp n:r 6 av 4																
	avs. fr. 3/8 mtl. 6 av 1																
	Trpt.															8937	-

VÄRDERINGSLÄNGD

Ägofigurens nr	Hemmanets nummer och namn, ägarens namn och ägofigurens beskrivning	Areal har	Areal ar	Areal kv.	Värde per har vid fullständ. torrläggn. Kr.	Före grävningen: Höjdläge-grad	Före grävningen: Värde pr hektar Kr.	Före grävningen: Värdet utgör Kr.	Före grävningen: Värdet utgör öre	Efter grävningen: Torrläggningsgrad	Efter grävningen: Värde pr hektar Kr.	Efter grävningen: Värdet utgör Kr.	Efter grävningen: Värdet utgör öre	Förbättringsvärde Kr.	Förbättringsvärde öre	Summa förbättringsvärde Kr.	Summa förbättringsvärde öre
-	Trpt.															8937	-
	Anton Persson.																
34	åker		07	-	3000	0.3	900	63	-	1	3000	210	-	147	-		
35	do.		09	-	3000	0.7	2100	189	-	1	3000	270	-	81	-		
-	Sma.		16	-				252	-			480	-	228	-	228	-
-	Dikesstr.A-B-C-D.													Summa		9165	-
	23/64 mtl.Bröddarp n:r 6																
	avs.fr.3/8 mtl.6 1																
	S.H.Andersson.																
	arr.Algot Brodde.																
29b	åker		21	-	3000	0.5	1500	315	-	1	3000	630	-	315	-		
30	do.		25	50	3000	0.6	1800	459	-	1	3000	765	-	306	-		
31a	do.		31	-	3000	0.5	1500	465	-	1	3000	930	-	465	-		
b	do.		20	-	3000	0.3	900	180	-	1	3000	600	-	420	-		
	Sma.		97	50				1419	-			2925	-	1506	-	1506	-
	Kronoegendomen.																
	5/16 mtl.10 1 ,3/8 mtl.12 1 &																
	1/4 mtl.22 1 Arrie.																
	arr.Nils Wickborn.																
37	åker	1	01	-	3000	0.3	900	909	-	1	3000	3030	-	2121	-		
39	do.		95	-	3000	0.5	1500	1425	-	1	3000	2850	-	1425	-		
40a	do.		55	-	3000	0.5	1500	825	-	1	3000	1650	-	825	-		
	Trpt.	2	51	-				3159	-			7530	-	7371	-	1506	-

Ägofigurens nr	Hemmanets nummer och namn, ägarens namn och ägofigurens beskrivning	Areal			Värde per har vid fullständ. torrläggn.	Före grävningen				Efter grävningen				Förbättringsvärde		Summa förbättringsvärde	
		har	ar	kv.	Kr.	Höjdläge-grad	Värde pr hektar Kr.	Värdet utgör Kr.	öre	Torrläggningsgrad	Värde pr hektar Kr.	Värdet utgör Kr.	öre	Kr.	öre	Kr.	öre
—	Trpt.	2	51	—				3159	—			7530	—	7471	—	1506	—
40b	åker		11	—	3000	0,7	2100	231	—	1	3000	1330	—	899	—		
41	do.		40	—	3000	0,7	2100	840	—	1	3000	1200	—	360	—		
42	do.		26	—	3000	0,7	2100	546	—	1	3000	780	—	234	—		
—	Sma.	3	28	—				4776	—			9840	—	5064	—	5064	—
—														Summa		6570	—
														F-E-C		9165	—
														A-B-C-D		6570	—
														Sma.		15735	—

Bröddarp den 1 maj 1926

på tjänstens vägnar

Ernst Berggren.

Biträdande gode män:

Lars Jacobsson. N.Ohlsson.

KOSTNADSFÖRSLAG

Läge	Längd m.	Arbete m. m.		antal	à kronor	Kostnad Kr.	Kostnad öre	Summa Kostnad Kr.	Summa Kostnad öre
		Dikessträckan A-B-C-D.							
0-92-0-5+25	617	mylla på lera och grus	m^3.	1480	0.70	1036	-		
3+11		ägovägs~~brunn~~ trumma med 5.o m.bredd:							
-		för grävn.över sektion 3:-á 1	3:-						
-		" 5 m.60cm.(24") cementrör							
		med fals á 13:-	65:-						
		" rörens läggn.5 m.à 3:-	15:-						
-		" frontmurar 13 m^3 à 25:-	325:-						
		" stensättn.12 m^2 à 2:50	30:-						
-		" vägbanans iordningsställande	12:-			450	-	1486	-
		för jordersättningar				312	-		
		" ersättning för vallar				218	25	530	25
-	-							2016	25
-	£	för oförutsedda fall m.m.						143	75
-	617	Summa						2160	-
		Dikessträckan F-E-C.							
F-7	290	25 cm.(10") rör	lm.	290	2.25	652	50		
		för grävning	"	290	1.25	362	50		
7-8+70	170	30 cm.(12") cementrör m.flens	"	170	2.75	467	50		
		för grävn.rörens läggn.& igenfyllning	lm.	170	1.25	212	50		
	460					1695	-		

Läge	Längd m.	Arbete m. m.	antal	à kronor	Kostnad Kr.	Kostnad öre	Summa Kostnad Kr.	Summa Kostnad öre
	460				1695	–		
8+70–C	225	50 cm.(20") cementrör m.flens lm.	225	6:–	1350	–		
		för grävning rörens läggning						
		och igenfyllning lm.	100	8:–	800	–		
		grävn.rörens läggn.& igenfylln.	125	3:–	375	–		
F & 7		brunnar med 0.6 m.inre diam.bot-						
		ten förlagd 0.5 m.under röret&						
		lock av armerade betongskivor st	2	40	80	–		
8+70 & 8+ +170		do.men med en inre diam av 0.8						
		meter st.	2	60	120	–		
– C –		ommurning av utlopp jämte sten-						
–		sättning i dikets botten och						
		slänter till 1.o m.vertikal höjd						
		och 2.o m.längd st	1		50	–	4470	–
		för oförutsedda fall c:a 10 %					445	–
		Summa					4915	–

Bröddarp den 1 maj 1926

på tjänstens vägnar

Ernst Berggren.

Lars Jacobsson N.Ohlsson.

GRÄVNINGSLISTA

Dikets beteckning	Avvägningspålens n:r	Längd mellan pålarna	Dikets sidolänt	Dikets djup	Dikets hotten-bredd	Dikets dagbredd	Anm.
Dikessträckan A-B-C-D.	0-92	-	1:1,25	1.60	0.3	4.30	F.P.= 12.88
	0-30	62	"	2.30	"	6.05	
	0	30	"	1.45	"	3.90	
	+38	38	"	1.60	"	4.30	
	1	62	"	1.75	"	4.70	
	+50	50	"	1.40	"	3.80	
	2	50	"	1.65	"	4.40	
	+50	50	"	1.65	"	4.40	
	3	50	"	2.25	"	5.90	
	+50	50	"	1.50	"	4.05	
	4	50	"	1.50	"	4.05	
	+50	50	"	1.45	"	3.90	
	5	50	"	1.20	"	3.30	
	+25	25	"	1.-	"	2.80	
	Sma.	617					
Dikessträckan F-E-C.	F	-		1.50			F.P.= 12.58
	5	90		1.80			
	6	100		1.50			
	7	100		1.75			
	8	100		1.40			
	E	70		1.50			F.P.= 12.88
	+45	45		1.90			
Trpt.		505					

35 cm (10") tvär

30 cm (12") tvär

Dikets beteckning	Avrägningspå-lens n:r	Längd mellan pålarna	Dikets sidoslänt	Dikets djup	Dikets botten-bredd	Dikets dagbredd	Anm.
Trpt.		505					
	E+85	40		1.65			
	+110	25		2.85			
	+125	15		3.65	50 cm (20")		
	+165	40		3.75			
	+180	15		2.50			
	C	45		1.35			
	Sma.	685					

Bröddarp den 1 maj 1926

på tjänstens vägnar

Ernst Berggren.

Ersättningslängd.

Hemmanets mtl	nr	namn	Ägarens namn	Ersättning för jord. ar	à kronor	Ersättning kr	ö.	Summa ersättning kr	ö.	Ersättning för vallar ar	à kronor	Ersättning kr	ö.	Summa ersättning kr	ö.
23/64	6	Bröddarp	S.H.Andersson, arr.Algot Brodde	1.4	30:-			42	-	6.5	4.50			29	25
	10,12,22	Arrie	Kronoegendom, arr.Nils Wickborn	9:-	30:-			270	-	42.-	4.50			189	-
						Sma.		312	-			Sma.		218	25

Bröddarp den 1 maj 1926

på tjänstens vägnar

Ernst Berggren.

Biträdande gode män:

Lars Jacobsson. N.Ohlsson.

a/6'

a/6'

a/1'

a/1'

Kostnadsfördelningslängd.

Hemmanets. Jordregister n:r	mtl.	nr	namn	Ägarens namn	Ägofigurernas nummer	Förbättringsvärde kr	ö	Förbättringsvärde i procent	Dikningskostnad kr	ö	Deltagningsprocent	Förrättningskostnad kr	ö
				Avd.I Dikessträckan A-B-C-D.									
aus.fr. 1	23/64	6	Bröddarp	S.H.Andersson, arr.Algot Brodde	29b-31b	1506	-	22.92	495	07	7.-	28	87
6	3/8	6	aus. do.										
10'	5/16	10	Arrie	Kronoegendom, arr.Nils Wickborn	37,39-42	5064	-	77.08	1664	93	23.53	97	04
12'	3/8	12											
22'	1/2	22											
						6570	-	100:-	2160	-			
				Avd.II Dikesstr.F-E-C.									
aus.fr. 1	10783/201.600												
1	~~1/4~~	1	Bröddarp	And.Olsson	1,2	192	-	2.09	102	73	1.45	5	98
aus.fr. 1													
1	1/4	1	do.	S.H.Andersson, arr.Algot Brodde	3,4	195	-	2.13	104	69	1.48	6	10
6'	23/64	6	do.	do. do.	5-8,10-29a	8550	-	93.29	4585	20	64.81	267	28
6'	3/8	6	aus. do.										
6'	1/128	6	do.	Anton Persson	34,35	228	-	2.49	122	38	1.73	7	13
6'	3/8	6	aus. do.										
					Summa:	9165	-	100.-	4915	-	100.-	412	40

Bröddarp den 1 maj 1926

på tjänstens vägnar

Ernst Berggren.

Biträdande gode män:

Lars Jacobsson. N.Ohlsson.

Förstående Ljugvälla (28) ehufna sidor vid

mucas, ex officio

Emil H. Bergner

M 2 * 0282
17209

DIARIE N:r
K. LANTBRUKSSTYRELSEN
25 JUN. 1932

Betänkande

angående torrläggning av mark till BRÖDDARP nr 6 och ARRIE BOSTÄLLE m.fl. hemman uti V.Ingelstads och Arrie socknar av Malmöhus län.

Avskrift.

Genom Kungl. Maj:ts nådiga brev den 8 april 1932 fastställd till efterrättelse vid arbetets utförande.

Stockholm den 25 april 1932.

På Kungl. Lantbruksstyrelsens vägnar:

Albert Smith.

Ö v e r s i k t s k a r t a.

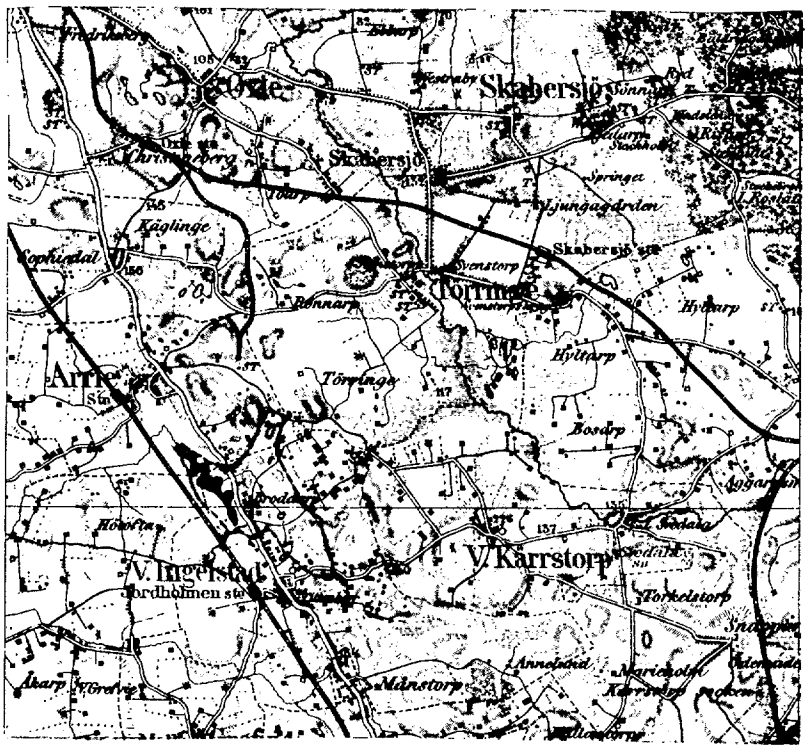

Skala 1:100·000.

Avskrift.

Betänkande angående dikningsföretaget "torrläggning av mark till Bröddarp nr 6 och Arrie boställe av år 1926"; avgivet i och för erhållande av lån från statens avdikningslånefond och statsbidrag utan återbetalningsskyldighet från statens avdikningsanslag.

Ifrågavarande företag avser nygrävning och delvis täckdikning med rör av ett mindre floddike för bättre torrläggning av redan odlad jord i och för höjande av densammas alstringsförmåga och tillhörande Bröddarp nr 6 och 1 samt Arrie nr 10, 12 och 22 uti V. Ingel-stads och Arrie socknar av Oxie härad och Malmöhus län.

Avdikningsområdet är beläget omkring 1.5 km. nordväst om V. Ingelstads kyrka med avfall åt nordväst.

För övrigt hänvisas till motstående översiktskarta där den till avdikning föreslagna marken är utmärkt med gul färg, dikets läge med en röd linje och vattensamlingsområdet med en streckad blå linje.

Efter därom gjord ansökan förordnades undertecknad den 6 mars 1926 att företaga en laga syneförrättning för torrläggning av mark till ovanskrivna hemman.

Förrättningen avslöts den 1 maj 1926. Fastställelsebevis bifogas.

Enligt en förening ingången den 6 november 1926 hava alla delägarna ansökt om ett statsbidrag utan återbetalningsskyldighet från statens avdikningsanslag och 2 av dem även om ett lån från statens avdikningslånefond. De lånesökandes andel uppgår till 66.37% av hela företagets förbättringsvärde.

Enligt efterstående tabell ingår i företaget endast åker med en areal av 11.985 har.

Jordmånen utgöres av mylla på lera och grus.

För att till lämpligt djup kunna torrläggning den i detta företag ingående vattenskadade marken är nödigt att utföra dikningsföretaget i fullständig överensstämmelse med det vid laga syneförrättningen upprättade förslaget, eller såväl det öppna diket A-B-C-D som det täcktdiket C-E-F.

Kostnadsförslaget har vid laga syneförrättningen beräknats efter ett dagsverkspris av 6:- kronor.

Några allmänna vägar ingå ej i företaget.

Då sökandena önska erhålla såväl lån från statens avdikningslånefond som statsbidrag utan återbetalningsskyldighet från statens avdikningsanslag hava efterstående tabeller uppgjorts i enlighet med Kungl. Lantbruksstyrelsens cirkulär den 19 juni 1926 och 11 juli 1927.

Enligt dessa utgör båtnadsvärdet för hela företaget 15735:- kr.

kostnaden uppgår enl. kostnadsförslaget till ..... 7594:85 kr.

varför vinsten skulle bliva 8140:15 kr.

Då den relativa kostnaden uppgår till respektive 0.35 kr. och 0.58 kr. skulle således ett statsbidrag kunna beviljas med 27.25% och 35.30% eller tillsammans ..... 2494:33 kr.

och ett lån med ..... 3715:30 kr.

eller ett statsunderstöd med tillsammans ... 6209:63 kr.

Lund den 30 juni 1930.

Ernst Berggren.

Tabell a.

	Hela-torrläggningsområdet								Lånesökandes andel							
	Areal		Värde				Båtnad		Areal		Värde				Båtnad	
			före		efter						före		efter			
			torrläggningen								torrläggningen					
	Har	ar	Kr.	öre	Kr.	öre	Kr.	öre	Har	ar	Kr.	öre	Kr.	öre	Kr.	öre
Åker	11	98.5							8	54.5						
Annan-mark																
Påräknad landvinning																
Summa	11	98.5	20220	-	35955	-	15735	-	8	54.5	15192	-	25635	-	10443	-

Lund i juni 1930.
Ernst Bergren.

PETTERSONSKA BOKTR. EFTR. A. SKARA

Tabell

Socken by och hemman	Ägolittera	Hemmanstal	Registernummer	Ägares namn	Ägofigurer	Areal: Åker		Areal: Annan mark		Summa areal		Båtnad		Andel: Dikesströckan A-B-C-D	
					n:r	Har	ar	Har	ar	Har	ar	Kr.	öre	Kr.	öre
1	2	3	4	5	6	7		8		9		10		11	
V. Ingelstads				Ardelning I											
och Arrie s:r.				Dikesstr. A-B-C-D											
Bröddarp	o	23/64	av 6'	arr. Algot Bredde											
" ~~avs~~		~~3/8~~	"	S. H. Anderssons sthns	29b-31b		97.5				97.5	1506	-	495	07
		5/16	10'	Kronoegendomen											
Arrie		3/8	12'	arr. Nils Wick-	37,										
		1/2	22'	born	39-42	3	28.-			3	28.-	5064	-	1664	93
				Ardelning II											
				Dikesstr. F-E C.											
Bröddarp		10783/201600	av 1'	And. Olsson	1, 2		24.-				24.-	192	-		
"	o	21/800 ~~1/4~~	av 1'	S.H. Andersssons sthns											
				arr. Algot Bredde	3, 4		29.-				29.-	195	-		
"		23/64	av 6'	" " "	5-8, 10-										
avs "		3/8	" "		29a	7	04.-			7	04.-	8550	-		
Bröddarp		1/128	av 6'												
avs "		3/8	" "	Anton Persson	34, 35		16.-				16.-	228	-		
				S: ma		11	98.5			11	98.5	15735	-	2160	-

b

i kostnaden för																	
Dikesstrückan F-E-C.						Laga syneförrättning m. m.		Betänkande m. m.		Summa kostnad		Relativ kostnad	Bidragets storlek i proc. av kostn.	Bidrag		Lån	
Kr.	öre	Kr.	öre	Kr.	öre	Kr.	öre	Kr.	öre	Kr.	öre			Kr.	öre	Kr.	öre
12		13		14		15		16		17		18	19	20		21	
						28	87	7	52	531	46	0.35	27.25	144	82	386	64
						97	04	25	28	1787	25	"	"	487	03	—	—
102	73					5	98	1	56	110	27	0.58	35.30	38	93	*) (71	34)
104	69					6	10	1	59	112	38	"	"	39	67	72	71
4585	20					267	28	69	64	4922	12	"	"	1737	51	3184	61
122	38					7	13	1	86	131	37	"	"	46	37	—	—
4915	—					412	40	107	45	7594	85			2494	33	3715	30

*) har avrast sig lånet
se Dn 17209/32

Lund i juni 1930.
Ernst Berggren.

Kostnadsförslag.

Torrläggningskostnad enligt vid syneförrättningen upprättat kostnadsförslag	
~~Avgift jämlikt Vattenlagen 11:95~~ Avd. I dikessträckan A-B-C-D	~~2160:-~~ 2140:25 x)
" II " " F-E-C	~~3898:-~~ x)
Arvode m. m. för syneförrättningen	412:40
Kostnader i underställnings- / besvärs- mål	
Arvode m. m. för betänkande	107:45
Summa Kronor	6558:10 ~~7594:85~~

Lund i juni 1930
Ernst Berggren.

Statens Lantbruksingenjör

x) Ändringen vidtagen i Kungl. Lantbruksstyrelsen med stöd av företedda räkenskaper angående företaget.

Vid arbetsplanens fastställande har kostnaden för företaget beräknats till 6558 kronor 10 öre, varav å lånesökandenas andel 4680 kronor 16 öre.
Stockholm den 25 april 1932.
På Kungl. Lantbruksstyrelsens vägnar.
Albert Smith.

Avskrift.

F ö r e n i n g

ingången emellan delägarne i arbetsföretaget "Torrläggning av mark till Bröddarp nr 6 och Arrie boställe" uti V. Ingelstads och Arrie socknar av Oxie härad och Malmöhus län.

Undertecknade överenskomma härmed som följer:

att arbetet skall utföras i noggrann överensstämmelse med det av statens lantbruksingenjör Ernst Berggren år 1926 vid läga syneförrättning upprättade förslaget med de ändringar, som Kungl. Maj:t möjligen kan föreskriva;

att till arbetets utförande söka erhålla anslag från statens avdikningsanslag och lån ur statens avdikningslånefond till så stort belopp som möjligt, varför vi uppdraga åt den valda styrelsen:

att hos Kungl. Maj:t göra underdånig ansökan om beviljande av föreskrivet anslag och lån till arbetets utförande;

att med Kungl. Maj:t uppgöra kontrakt om arbetets utförande, på därför bestämda tider lyfta det beviljade anslaget och lånet, i behörig tid ombesörja lånets fördelning på delägarne samt att i övrigt taga befattning med allt som berörda anslag och lån röra kan;

att uppdraga åt lantbruksingenjör Ernst Berggren att upprätta sådana handlingar och kartor, som erfordras för sökande och erhållande av ett ovanskrivet anslag och lån.

Arrie boställe den 6 nov. 1926

Anton Persson avs. fr. 3/8 mtl. nr 6, endast för anslag,

Anders Olsson Bröddarp nr 1 $\frac{10783}{201600}$ mtl.

N. Wikborn kronoarrendator, endast för anslag.

För S. H. Anderssons sterbhus genom Algot Brodde 23/64 mtl. nr 6
Bröddarp

Bevittnas:

A. Erlandsson. Carla Öhman.

Vidimeras:

ex officio:

Ernst Berggren.

Avskrift.

Fullmakt för min son och vår broder Algot Brodde i Broddahill att å våra vägnar ansöka om ett lån från statens avdikningslånefond och ett statsbidrag från statens avdikningsanslag till "Torrläggning av mark till Bröddarp nr 6 och Arrie boställe av år 1926" enligt ett vid läga syneförrättning år 1926 upprättat förslag.

Bröddarp den 9 juni 1930.

Betty Andersson.

Alin Andersson. A. H. Andersson. Olof Brodde.

Bevittnas:

Carla Öhman. A. Erlandsson.

Vidimeras

ex officio

Ernst Berggren.

Avskrift.

Att, såvitt framgår av härstädes fört vederbörligt diarium, besvär icke inom laga tid anförts mot en enligt uppgift den 1 maj 1926 avslutad laga syneförrättning angående företag, avseende torrläggning av mark till Bröddarp nr 6 och Arrie boställe m.fl. hemman uti V. Ingelstads och Arrie socknar, Malmöhus län; det varder härmed till bevis meddelat, Stockholm i Söderbygdens vattendomstols kansli den 19 december 1930.

Ex officio:

Sven Nordlund.

Lösen redov. gm stpl	0:75
Stämpel	1:-
Summa kronor	1:75

Arvodesräkning

för upprättande av handlingar och kartor i och för sökande av lån från statens avdikningslånefond och bidrag från statens avdikningsanslag för torrläggning av mark till Bröddarp nr 6 och Arrie boställe m.fl. hemman uti V. Ingelstads och Arrie socknar av Oxie härad och Malmöhus län.

För översiktskarta		4:-
" betänkande		9:-
" tabellers upprättande den 9/6 -30		12:-
" avskrift av handlingar med inbindning		22:50
" kopia av plankartan, rubrik, skalor m.m.		7:-
" 45 fig. à 7 öre	3:15	
" 17.835 har à 14 öre.....	2:50	5:65
" 100 st. höjdlägestal à 2 öre		2:-
" diken å plankartan		3:25
" kopia av profilkartan, rubrik, skalor m.m.		3:-
" 2.7 km. längdprofil à 6:- kr.....		16:20
" tvärsektioner m.m.		22:21
därtill 30% i.....		6:66
	48:07	
avgår 25% därav för profilritning å kalkerväv	12:02	36:05
för skrivelser		6:-
	Summa kronor:	107:45

Kvitteras

Lund den 30 juni 1930.

Ernst Berggren.

Arvodesräkning

för laga syneförrättning för torrläggning av mark till Bröddarp nr 6 m.fl. hemman uti V.Ingelstads och Arrie socknar och Oxie härad av Malmöhus län; upprättad enligt lantbruksingenjörstaxan av den 31/12 1920.

För lösen för förordnandet jämte kommissionsarvode			3:-
" 8 st. kallelser à 50 öre			4:-
" 2 sammanträdesdagar, den 22/4 och 1/5.....			24:-
För ägomätning, skala 1:4000:			
" mätningsområdets gränser 3,5 km. à 3:-.kr.....			10:50
" 40 st. ägofig.åker,medelareal 0.30 har à 24 öre ..	9:60		
" 11.985 har. " " " " à 78 " ..	9:35		
" 4 st. ägofig. äng, " 0.98 " à 20 " ..	xxxx		
" har. " " " à			
" 6 st. ägofig. imp. " 0.98 " à 20 "	1:20		
" 5.85 har. " " " " à 30 "	1.76		21:91
" rubrik, skala m.m.			4:-
För ytavvägning 17.835 har à 52 öre.....	9.27		
" 100 punkter à 4 öre	4.-		13:27
" begränsningskurva 4 km. à 2.50 kr.....			10:-
" längdavvägning och jordundersökningar den 29/3			12:-
För arealuträkning, skala 1:4000, 46 fig. à 5. öre ...	2:30		
" " " " 17.835 har à 10. öre ...	1:78		4:08
För ägobeskrivning			1:50
" jordregisters utrönande den 1/4 = ½ dag.....			6:-
" gradtabell			4:-
" uträkning av värde å ytenhet 40 fig. à 6. öre.....			2:40
" bestämmande av värdet före och efter ,40 fig.à 12 öre.....			4:80
" profilkartan 2.7 km. à 3:50 kr.....			9:45
" sektioner 19 st. à 28 öre		5:32	
" " 17 st. à 17 "		2:89	
" 1 st. brotrumma à 5 + 3:- kr.....		8:-	
" 2 st. brunnar à 3:- kr.		6:-	
" 1 st. ommurning à		3:-	25:21
" skalor, rubrik m.m.			3:-
För hydrografisk utredning den 29/4 -26.....			12:-
" bestämmande av dimensioner			15:-
		Trpt.	190:12

	Trpt.	190:12
För dikesnas insättande å kartan		1:90
" grävningstabell		5:-
" kostnadsberäkning 1.3 km. à 5:- kr.		6:50
därtill 0.1% av kostnaderna		7:-
" infösande av höjdsiffror 100 st. à 1 öre		1:-
" ersättningslängd		2:50
" utlåtande		36:-
" kostnadsfördelningslängd den 30/4		6:-
För kopia av plan- och profilkartan:		
" rubrik, skaler m.m.		7:-
" 45 fig. à 7 öre	3:15	
" 17.835 har à 14 öre	2:50	5:65
därtill 25%		1:41
" 100 st. höjdlägestal à 2 öre		2:-
" diken å plankartan		3:25
" profilen 2.7 km. à 6:- kr.		16:20
" tvärsektioner och brotrummor lika föregående		22:21
därtill 30%		6:66
" rubrik, skaler m.m.		3:-
För avskrift av handlingar och inbindning		26:-
Summa		349:40
För gode männen		43:-
" kallelsekostnad		5:-
" dagsverken		15:-
Summa kronor:		412:40

Den, som med denna räkning ick åtnöjes, äger att inom tre månader härefter klander därå genom stämning till Oxie häradsrätt anställa.

Bröddarp den 1 maj 1926.

Ernst Berggren

349:40 kvitteras Ernst Berggren

27:- " Lars Jacobsson.

16:- " N. Ohlsson.

Likheten med originalet, betygar:
David Larsson

191

142/32

M 2•0282

KONTRAKT.

17209

DIARIE Nr
K. LANTBRUKSSTYRELSEN
25 JUN. 1932

Sedan Kungl. Maj:t den 8 april 1932 för "torrläggning av mark till Bröddarp nr 6 och Arrie boställe av år 1926" i Västra Ingelstads och Arrie socknar av

MALMÖHUS LÄN

under föreskrift, att understödstagare skall vara skyldig underkasta sig den granskning från Riksdagens revisorers sida rörande statsunderstödets användning, som Kungl. Maj:t kan komma att föreskriva, beviljat *dels* ett ***lån*** av tretusentvåhundrafyrtio (3.240)+) kronor att utgå från ***statens avdikningslånefond och dels*** ett ***statsbidrag*** utan återbetalningsskyldighet av ettusenniohundrafemtio (1.950) kronor att utgå från ***statens avdikningsanslag,*** ävensom fastställt en av statens lantbruksingenjör E.Berggren vid syneförrättning år 1926 upprättad arbetsplan med därtill hörande kostnadsförslag, ha/vi undertecknad/e, som av vederbörande intressenter utsetts till styrelse ~~förtroendeman~~ för företaget,

med Kungl. Lantbruksstyrelsen, å Kungl. Maj:ts och Kronans vägnar, avslutat följande kontrakt, varigenom vi ~~jag~~ för egen del samt å vederbörande intressenters i företaget vägnar åtag/a och förbind/a oss ~~mig~~:

1:o) att utföra företaget i noggrann överensstämmelse med den av Kungl. Maj:t fastställda arbetsplanen med de eventuella ändringar däri, varom vederbörande myndighet må efter framställning besluta,

att fullborda arbetet till den 1 september 1933,

+) genom Kungl.Lantbruksstyrelsens beslut den 19 juli 1932 minskat till 3.180 kronor.

11. 1931. 1000.

STATENS REPRODUKTIONSANSTALT
144331

att vid företagets utförande iakttaga de föreskrifter, som av Kungl. Maj:t eller Lantbruksstyrelsen må hava meddelats,

att bestrida vad utöver beviljade statsmedel kan erfordras för företagets fullbordande,

att gälda vederbörande förrättningsman tillkommande gottgörelse enligt taxa även i fråga om av Lantbruksstyrelsen beordrad avsyning av företaget,

att underhålla det utförda arbetet intill dess sådan underhållsskyldighet kan varda andra i laga ordning ålagd eller vederbörande från underhållsskyldigheten befriats, samt

att vid arbetets utförande ävensom i fråga om underhållsskyldighetens fullgörande underkasta oss ~~mig~~ Lantbruksstyrelsens inseende och kontroll;

2:o) att för tjänsteman, som av Lantbruksstyrelsen eller Väg- och Vattenbyggnadsstyrelsen förordnas att verkställa besiktning eller avsyning av arbetet eller inspektion av underhållsarbetet, tillhandahålla den för företaget fastställda arbetsplanen med därtill hörande handlingar och ritningar;

3:o) att i händelse avvikelse utan därtill i vederbörlig ordning erhållet tillstånd skett från den fastställda arbetsplanen, eller arbetet icke blivit fullbordat inom därför bestämd tid och Lantbruksstyrelsen ej heller meddelat anstånd med dess utförande, eller Kungl. Statskontoret skulle finna den säkerhet, som blivit ställd för till Statskontoret avgiven skuldförbindelse angående lånets återbetalning, icke vidare nöjaktig, och ny säkerhet, som av Statskontoret godkännes, icke varder inom bestämd tid avlämnad, eller den bestämda annuiteten icke varder i behörig tid erlagd, låta det ankomma på Kungl. Maj:t att inställa all vidare utbetalning av statsmedel samt att återfordra vad därav uppburits, beträffande lånet dock endast därest icke beslut om detsammas återbetalning och fördelning blivit meddelat, att inom viss angiven tid på en gång eller efter hand inbetalas till Statskontoret ävensom att å sålunda lyftade och återburna medel erlägga fem procent årlig ränta från lyftningsdagen till dess återbetalning sker;

4:o) att ifråga om tid för lyftande av statsmedlen i mån av arbetets fortgång låta gälla vad Lantbruksstyrelsen därutinnan bestämmer; och skall, därest icke Kungl. Maj:t med avseende å särskilda förhållanden prövar skäligt annorlunda förordna, någon del av statsmedlen innestå i Statskontoret, intill dess arbetet blivit vederbörligen avsynat och av Lantbruksstyrelsen godkänt;

5:o) att vid avslutandet av detta kontrakt för förvaring i Lantbruksstyrelsens arkiv till Styrelsen överlämna bestyrkt avskrift och kopia av de till den fastställda arbetsplanen hörande handlingar och ritningar, ävensom att, innan sista delen av statsmedlen lyftes, till Lantbruksstyrelsen överlämna fullständig beskrivning jämte ritning över sådan avvikelse från den fastställda planen, vartill vederbörligt tillstånd meddelats;

6:o) att bestrida eller gottgöra alla kostnader av vad beskaffenhet de vara må, som i följd av erhållna statsmedel föranledas för Statskontoret;

7:o) att för fullgörande av detta kontrakt ävensom, därest mot kontraktet brytes, för återbäring av lyftade statsmedel jämte därå upplupen ränta ställa sådan säkerhet, som av Lantbruksstyrelsen godkännes;

8:o) att till Statskontoret avgiva med behörig borgen eller annan säkerhet försedd skuldförbindelse angående lånets återbetalning; samt

9:o) att fullgöra de övriga åtaganden, som enligt gällande författningar i ämnet åligga mottagare av ifrågavarande statsmedel.

Härav äro två lika lydande exemplar upprättade, av vilka vardera kontrahenten tagit ett.

Bröddage den 20 maj 1932

Alfred Brodde Anton Persson
Anders Olsson

Att Alfred Brodde, Anton Persson
och Anders Olsson

i bägges vår närvaro egenhändigt undertecknat förestående kontrakt, intyga:

Arthur Magnusson Alfred Persson
Adress Jordholmen Adress Jordholmen

Med stöd av Kungl. brevet den 8 april 1932 ***antager Kungl. Lantbruksstyrelsen, å Kungl. Maj:ts och Kronans vägnar, detta kontrakt.***

Stockholm den 29 juli ***19*** 32.

Alf Fredholm Gunnar Holmström
föredragande

Vederbörandes uppmärksamhet fästes å bestämmelserna i 13 kap. 17 § vattenlagen, vari stadgas att, därest det framtida underhållet försummas, Konungens Befallningshavande eller annan myndighet Konungen bestämmer äger själv bota bristen på den försumliges bekostnad.

Avskrift.

Utdrag av lagfartsprotokollet, hållet vid lagtima vårtinget med Oxie och Skytts härad i Malmö den 5 juli 1930.

§ 698.

Med anhållan om gemensam lagfart för Betty Andersson, Elin Andersson, Algot Brodde samt Olof Brodde å dels 21/800 mantal (av 1^{1} nr 1, dels 23/64 mantal (av 6^{1}) nr 6, dels 1/4 mantal (7^{5} och 7^{7}) nr 7 Bröddarp, dels ock gatehuset (2^{1}) nr 2 Bröddarp ingav kommissionäre i domsagan en i hithörande delar så lydande

"Bouppteckning.

År 1927 den 11 augusti förrättades bouppteckning efter avlidne Häradsdomaren S. H. Andersson, Villa Broddahill, född den 29 juni 1856 avled härstädes den 28 maj 1927 och efterlämnar som dödsbodelägare följande:

Efterlevande makan Fru Betty Andersson, Billa Broddahill,

Dottern Elin Andersson, gift med lantbrukaren Nils H. Andersson, Askliden, Simlinge,

Sonen Lantbrukaren Algot Brodde, Broddahill,

Sonen Lantbrukaren Olof Brodde, Borgeby,

alla myndiga, kallade och närvarande vid denna förrättning.

Som värderingsmän voro kallade och närvarande Handlandena N. Ohlsson och Harald Ohlsson båda i Jordholmen. Boet uppgavs under eds plikt av Fru Betty Andersson och upptecknades och värderades i följande ordning.

.-.

.-.

Häradsrätten beviljade lagfart för Betty Andersson, Elin Andersson, Algot Brodde samt Olof Brodde å dels 21/800 mantal (av 1^{1}) nr 1 dels 23/64 mantal (av 6^{1}) nr 6, dels 1/4 mantal (7^{5} och 7^{7}) nr 7 Bröddarp, dels ock gatehuset (2^{1}) nr 2 Bröddarp, vilka fastigheter de enligt en den 11 augusti 1927 upprättad bouppteckning bekommit, Betty Andersson i giftorätt efter sin man och de övrigt i arv efter sin far Sjunne Hans Andersson.

På häradsrättens vägnar:

Eric Witthoff.

Rätt avskrivet, betygar:

David Lagergren
e lantbruksingenjör

Förteckning

över fastigheter tillhörande dikningsföretaget "Torrläggning av mark till Bröddarp nr 6 och Arrie boställe av år 1926" till vilka lån från avdikningslånefonden sökes.

Hemmanets Mantal	R.N.	Namn	Lagfart.	Jordägares namn.
V. Ingelstads socken.				
23/64	av 6^{1}	Bröddarp	den 5 juli 1930.	S. H. Anderssons sterbh. arr. Algot Brodde
~~3/8~~	" "	" ~~ass.~~		
21/800	av 1^{1}	"	§ 698.	do do do
~~10783/201600~~	av 1^{1}	"	~~7 sept. 1885 §10~~	~~And. Olsson.~~

Lund i juni 1932
David Larsson
c. lantbruksingenjör

Bröddarp	21/800	av 1'	Betty Andersson, Edis Andersson, Algot Brodde och Olof Brodde, enl. lagf. den 5 juli 1930 § 698.
"	23/64	av 6'	

Lev 8/9 32

DIARIE N:r
K. LANTBRUKSSTYRELSEN
25 JUN. 1932

Bevis

öfver verkställd afsyning af dikningsföretaget" Torrläggning af mark till Broddahill m. fl. hemman af år 1926" uti V. Ingelstads socken af Oxie härad och Malmöhus län.-

Förslaget är upprättadt af undertecknad vid laga syneförrättning år 1926.-

Efter företagen kontroll och slutlig afsyning af föreskfna dikningsföretag, har det befunnits utfördt med fullgoda cementrör i fullsändig öfverensstämmelse med ofvanskrifna förslag, hvarför detsamma kan af mig godkännas sedan dikesjorden blifvit påfylld rören.-

Lund den 16 april 1931

Ernst Persson

1932 den 29 juli

Uppgift jämlikt stadgandet i 1 §, 1 stycket, av lag om kronans förmånsrätt för avdikningslån den 14 juni 1929 (nr 164).

Företagets namn: "Torrläggning av mark till Brödderp nr 6 och Arrie boställe av år 1926" i Västra Ingelstads och Arrie socknar av Malmöhus län.

Lån 3.240 kronor från statens avdikningslånefond enligt Kungl. Maj:ts beslut den 8 april 1932, vilket belopp genom beslut den 19 juli 1932 minskats till 3.180 kronor.

Lånet har beviljats för nedanstående, i utredningen angående detsamma upptagna fastigheter.

Socken, by och hemman	Kontal	Register-nummer	Ägare
Västra Ingelstads socken.			
Brödderp	21/800	av 1^1	Betty Andersson, Olin Andersson Algot Brodde och Olof Brodde, onl. lagfart den 5 juli 1930, § 698.
"	23/64	av 6^1	

Stockholm den 29 juli 1932.

På Kungl. Lantbruksstyrelsens vägnar

Olof Fredholm

142/32

Sodk. 29/7 VI

DIARIE Nr 17210
K. LANTBRUKSSTYRELSEN
25 JUN. 1932

B e v i s

över verkställd avsyning av torrläggningsföretaget benämnt "torrläggning av mark till Bröddarp nr 6 och Arrie boställe av år 1926" i Västra Ingelstads och Arrie socknar av Malmöhus län.

Planen fastställd den 8 april 1932.

Statsbidrag från statens avdikningsanslag 1'950:-

Lån från statens avdikningslånefond 3'240:-

Fastställd arbetstid till den 1 september 1933.

Vid av undertecknad verkställd avsyning har företaget befunnits utfört enligt den fastställda arbetsplanen varför detsamma tillstyrkes till godkännande.

Lund i maj 1932.

David Larsson

e. lantbruksingenjör.