Förslag till
'Risekatslösa - Södra Wrams dikning
av år 1930' uti Risekatslösa och Södra Wrams
socknar av Malmöhus län,
upprättat vid syn enligt vattenlagen år 1930
av
David Larsson
t.f. lantbruksingeniör

Kungl. Lantbruksstyrelsens
Ritningsarkiv.

Avskrift.

Genom Kungl. Majts nådiga brev den 18 november 1932 fastställd till efterrättelse vid arbetets utförande Stockholm den 23 december 1932
På Kungl. Lantbruksstyrelsens vägnar
Albert Smith.

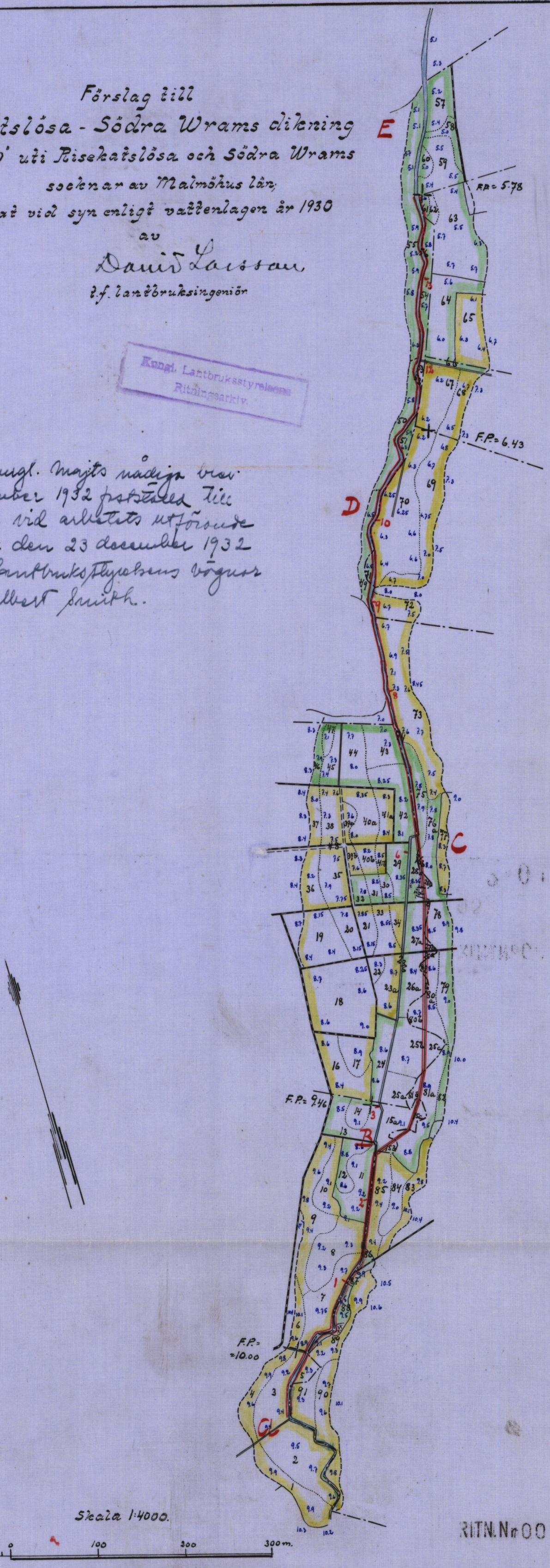

RITN. Nr 001
M 2-0293

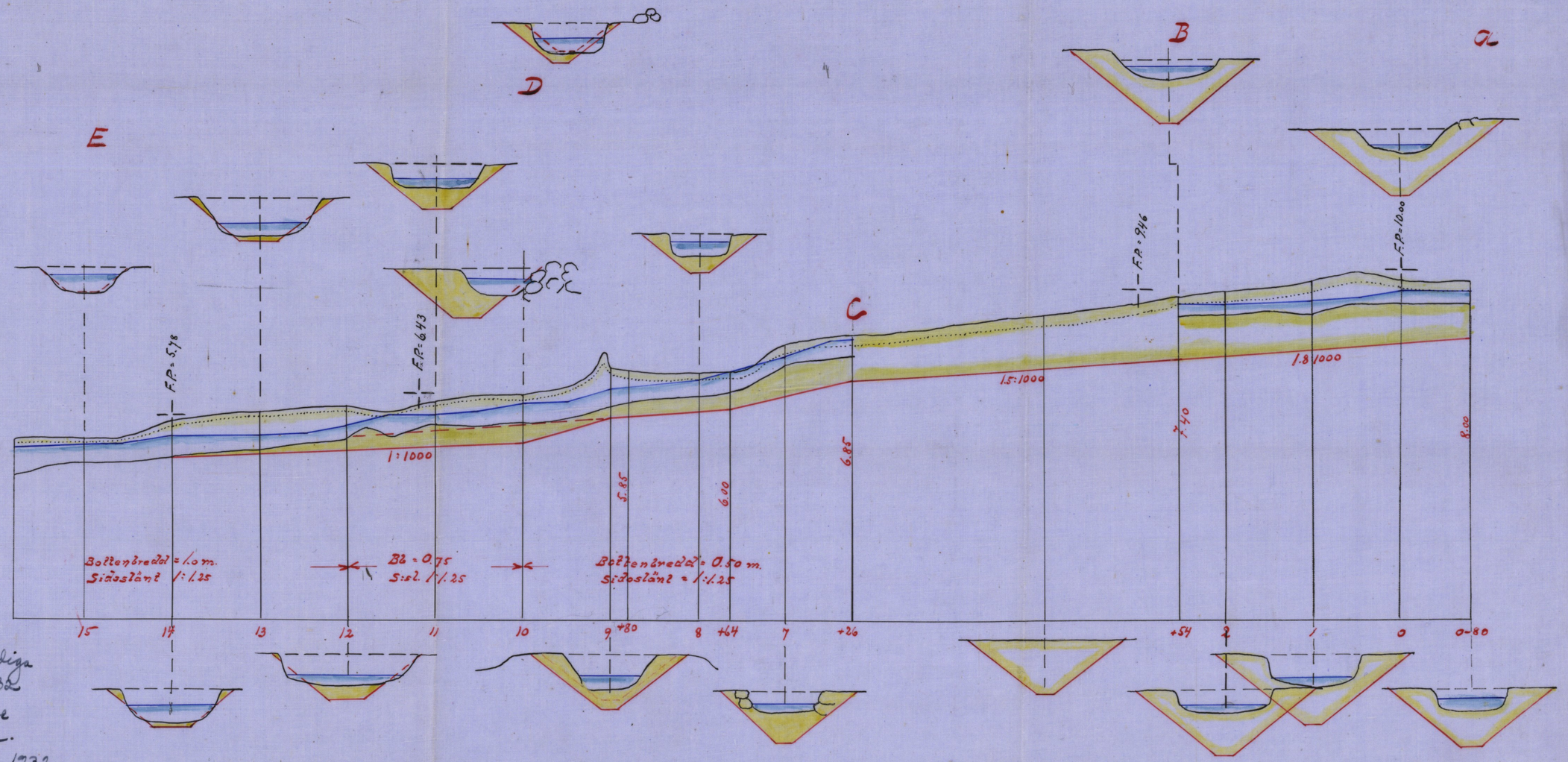

Längdskala 1:4000.

100 50 0 100 200 300 m.

Höjd- och sektionsskala 1:100.

1 0.5 0 1 2 3 4 5 6 m.

Förslag till Risekatslösa-Södra Wrams dikning
av år 1930 uti Risekatslösa och Södra Wrams socknar
av Malmöhus län,
upprättad vid syn enligt vattenlagen år 1930 av

David Larsson
lf. lantbruksingenjör

RITN.Nr 002

Avskrift.

Genom Kungl. Maj:ts nådiga
brev den 18 november 1932
fastställd till efterrättelse
vid arbetets utförande.
Stockholm den 23 dec. 1932.
Å Kungl. Lantbruksstyrelsens vägnar:
Albert Smith.

Kungl. Lantbruksstyrelsen
Ritning

M 2*0293

_M____2*0293

9147

DIARIE N:r
K. LANTERUNGSSTYRELSEN
13 MARS 1930

Avskrift.

Betänkande
angående
statsunderstöd till "Riseskatslösa - Södra Wrams dikning av år 1930" inom Riseskatslösa och Södra Wrams socknar av Malmöhus län, upprättat år 1931
av
David Larsson
e. lantbruksingenjör.

349

Avskrift.

Genom Kungl. Maj:ts nådiga brev den 18 november 1932 fastställd till efterrättelse vid arbetets utförande.

Stockholm den 23 december 1932.

På Kungl. Lantbruksstyrelsens vägnar:

Albert Smith.

Ö v e r s i k t s k a r t a.

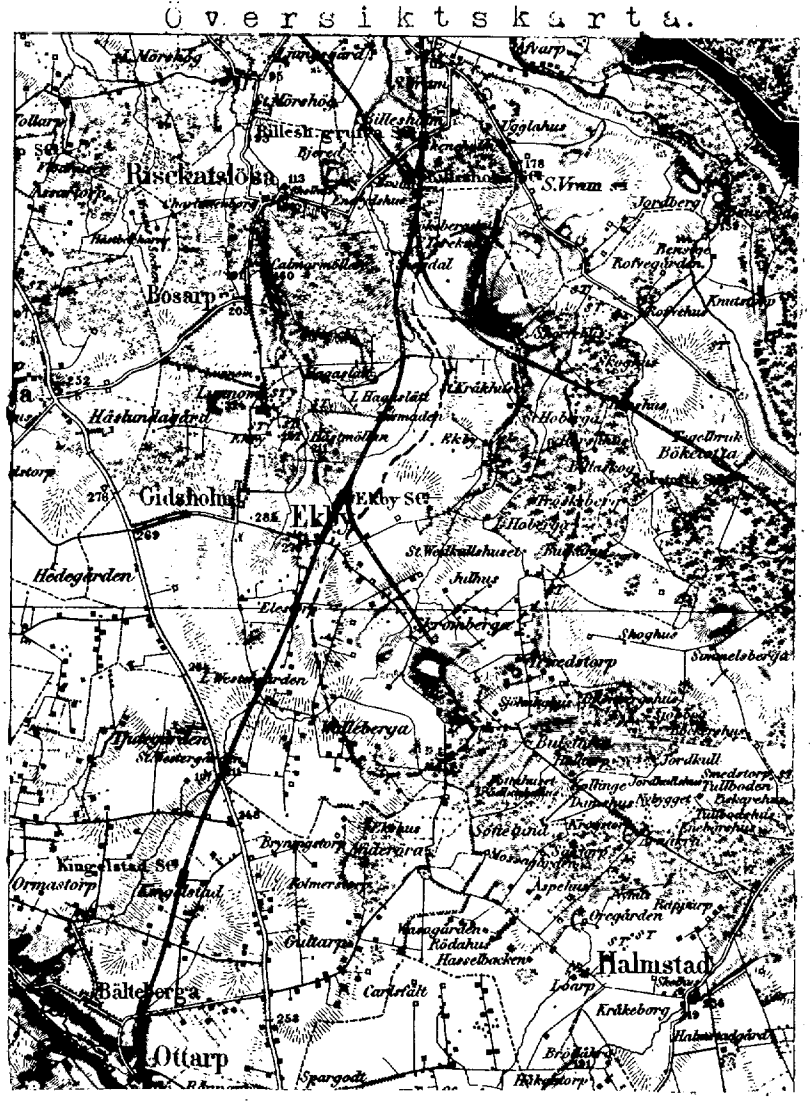

Skala 1:100·000.

Avskrift.

Betänkande,

avgivet i och för sökande av statsunderstöd till "Riseskatslösa - Södra Wrams dikning av år 1930" inom Riseskatslösa och Södra Wrams socknar av Malmöhus län.

Belägenhet, nederbördsområde.

Å vidstående översiktskarta är det vattenskadade markområdet utmärkt med gul färg samt företagets nederbördsområde markerat med en blå linje.

Förordnande m. m.

Sedan länsstyrelsen i Malmöhus län på därom gjord ansökning förordnat undertecknad att handlägga ifrågavarande förrättning, blev närlagda förslag upprättat vid syneförrättning enligt vattenlagen, vilken syneförrättning avslutades den 29 oktober 1930. Enligt av Söderbygdens vattendomstol utfärdat bevis, bil. 1, har besvär ej anförts mot syneförrättningen. De under densammas gång upprättade handlingar med därtill hörande ritningar ligga till grund för den utredning som följer.

Sökande till statsunderstöd.

Samtliga delägare önska bidrag från statens avdikningsanslag till företagets utförande. I bilaga 2 hava samtliga delägare utom arrendatorn av kronoegendomen Billesholms gård förklarat sig önska jämväl lån från statens avdikningslånefond till företaget.

Allmän beskaffenhet.

Torrläggningsområdet utgöres av dels redan till åker omdanad mark, och dels ängs- och odlingsmark.

Areal. Såsom framgår av den till synehandlingarna hörande beskrivnings- och värderingslängden utgöres torrläggningsområdet av:

åker	9.53 hektar
ängs- och odlingsmark	5.15 "
Summa	14.68 "

Föreslagen dikning m. m. För de ifrågavarande markernas torrläggning erfordras uppgrävning av avloppsdiket A - B - C - D - E. Beträffande nederbördsområde samt dimensionering av nämnda avloppsdike hänvisas till dels det av synemännen avgivna utlåtandet angående företaget, och dels de upprättade plan-och profilritningarna.

Jordförbättring. Det genom ovannämnda avloppsdikes uppgrävning beräknade jordförbättringsvärdet uppgår enligt den ovannämnda i synehandlingarna intagna beskrivnings- och värderingslängden till 11'711 kronor 50 öre.

Kostnad. Enligt vidfogade kostnadssammandrag, bil. 3, beräknas kostnaden för företaget till sammanlagt 10'537 kronor 58 öre.

Vinst. Enligt förestående skulle sålunda genom företagets utförande uppkomma en vinst av 11'711.50 - 10'537.58 = 1'173 kronor 92 öre.

Deltagningsskyldighet. Jordägarnas deltagningsskyldighet i kostnaden för

grävningsarbetet, laga syneförrättningen m. m. framgår av synemännens förenämnda utlåtande jämte därtill hörande kostnadsfördelningslängd.

Andel i statsunderstöden. Sökandenas andel i det bidrag från statens avdikningsanslag och det lån från statens avdikningslånefond, som torde kunna utgå till företaget, framgår av efterstående tabell, bil. 4.

Tillstyrkan. På grund av vad sålunda anförts får jag vördsamt tillstyrka att statsunderstöd beviljas till belopp. som i förenämnda tabell, bil. 4, beräknats, nämligen i runt tal 4'700 kronor såsom bidrag från statens avdikningsanslag samt 4'170 kronor såsom lån från statens avdikningslånefond.

Arbetstid. Enligt synemännens utlåtande skall ifrågavarande arbete vara fullbordat senast den 1 september 1933.

Till förslaget höra 2 ritningar.

Lund den juni 1931.

David Larsson,

e. lantbruksingenjör.

Då företaget är av stor betydelse för fastigheten Bökebergshus och jämväl för brukare av övriga fastigheter, som ingå i nedre avdelningen får jag vördsamt tillstyrka att statsunderstöd beviljas även till nedre avdelningen ehuru rel. kost. överstiger 1.o

Lund i juni 1931.

David Larsson.

Bil. 2.

Undertecknade delägare i "Riseskatslösa - Södra Wrams dikning av år 1930" förklara oss härmed önska erhålla såväl anslag från statens avdikningsanslag som lån från statens avdikningslånefond till med företagets utförande förenade utgifter, och uppdraga vi åt företagets arbetsstyrelse att underskriva alla härför erforderliga handlingar samt uppbära och utkvittera de belopp, som kunna komma att beviljas.

Billesholm den 29 oktober 1930.

F. Ankarcrona

Joh.s Hellström

Gustaf Claeson

Egenhändiga namnteckningarna bevittna:

Torsten Abrahamsson Gottfrid Pettersson

Bil. 3.

Kostnadssammandrag.

Gräveningsarbetet enligt laga synehandlingarnas kostnadsförslag		10:100.–
Laga synefördrättningen	355.08	
Betänkande m.m.	82.50	437.58
Summa kronor		10:537.58

Lund i juni 1931.
David Larsson.

Vid arbetsplanens fastställande har kostnaden för företaget beräknats till 10.537 kr. 58 öre, varav å låneskondens andel 5.936 kr. 66 öre.

Stockholm den 23 december 1932.

På Kungl. Lantbruksstyrelsens vägnar:
Albert Smith.

Socken, by och hemman.			Ägares namn m. m.	Ägofigurer. n:r	Åker har	Åker ar
Riseskatslösa.						
Riseskatslösa	4 3/4	13'	Th. Ankarcrona, arr: Alfred Svensson	1-15c	2	46,5
"	4 3/4	13'	" " " Aug. Svensson	16-23a 24-47	3	12,5
Södra Wram.						
Billesholms gård	5 1/8	1'	K. Maj:t och Kronan, arr: O. Olsson	73,75-91	1	91
Riseskatslösa						
Riseskatslösa		1	Expr. av Höganäs-Billesholms a.-b.	49,50	—	—
Södra Wram.						
Södra Wram		1	Höganäs-Billesholms a.-b.	64,65	0	30
Billesholms gård		1'	K. Maj:t och Kronan, arr. O. Olsson	67,68	0	46
Kronofördelningslägenheten Bökebergshus		1'	Joh. Hellström	69,70,72	1	27
			Summa		9	53

+) Lån har beräknats endast till Riseskatslösa 13'.

Bil. 4.

-e al.						Andel i kostnaden för																	
Annan mark		Summa		Båtnat		Övre avdelningen		Nedre avdelningen				Lagasynefördröjningen		Betänkandet m.m.		Summa kostnad		Relativ kostnad	Bidragets storlek i % av kostnaden	Bidrag		Lån	
har	ar	har	ar	kr.	öre	kr.	öre	kr.	öre			kr.	öre	kr.	öre	kr.	öre		%	kr.	öre	kr.	öre
0	86	3	32,5	2885	–	2347	80					82	54	19	18	2449	52	0,85	44,75	1096	16	1353	36
2	17	5	29,5	4106	50	3342	30					117	50	27	30	3487	10	"	"	1560	48	1926	62
1	43	3	34	2592	–	2109	90					74	18	17	23	2201	31	"	"	985	08	—	—
0	31	0	31	229	–			247	48			8	70	2	02	258	20	1,13	x)	114	50	~~144 60~~	xx)
0	36	0	66	198	–			214	13			7	53	1	75	223	41	1,13	x)	99	–	~~99 –~~	xx)
—	–	0	46	349	–			377	20			13	26	3	08	393	54	"	x)	174	50	—	—
—	–	1	27	1352	–			1461	19			51	37	11	94	1524	50	1,13	x)	676	–	~~676 –~~	xx)
5	13	14	66	11711	50	7800	–	2300	–			355	08	82	50	10537	58			4705	72	4169	48

x) Bidraget beräknat till 50 % av båtnaden.
xx) Lånet " " återstod " " ,
sedan bidraget frånräknats.

Lund i juni 1931.
David Larsson.

Förutsände åtta (Nio) sidor i överensstämmelse med originalet, bilagor:

e. landskontorsingenjör.

Avskrift.

Arvodesräkning

för betänkande och utredning angående statsunderstöd till "Riseskatslösa — S. Wrams dikning av år 1930" i Riseskatslösa och S. Wrams socknar av Östergötlands län, avgiven i enlighet med gällande lantbruksingenjörstala.

Översiktskarta	4.—
Betänkande, 3 sidor á 3.— kr.	9.—
Upprättande av tabell (2+6×0.40 + 1×0.70 + 5×0.10)	5.60
Upprättande av förening, ansökning samt fastighetsförteckning	4.—
Kopia av plankartan å väv	24.31
" " profiler och sektioner	11.64
Avskrift av laga synehandlingarna och betänkandet, 34 sidor á 0.55	18.70
Inhäftning av handlingar	2.25
Diariebevis	3.—
Summa kronor	82.50

Den, som med denna räkning sig icke åtnöjer, äger att densamma klandra genom stämning till vederbörande häradsrätt inom tre månader härefter.

Lund den 27 juni 1931.

David Larsson.

e. lantbruksingenjör.

Vidimeras.

Avskrift.

Protokoll, fört vid sammanträde vid syn enligt vattenlagen för torrläggning av mark tillhörande Risekatslösa nr 13, Bökebergshus nr 1 m.fl. hemman inom Risekatslösa och Södra Wrams socknar av Malmöhus län.

§:1

Hos lantbrukaren Alfred Svensson, Kongahus, tisdagen den 21 oktober 1930 kl. 11 f.m.

Närvarande: undertecknad av Länsstyrelsen förordnad förrättningsman samt

skiftesgodemännen Thorsten Abrahamsson och Gottfrid Pettersson

Skogvaktare G. Janson för Boserups gods,

för Höganäs-Billesholms Aktiebolag Civilingenjören Gustaf Claeson

landsfiskalen i Billesholms distrikt

Aug. Svensson.

A. Svensson, Kongahus

Joh. Hellström

O. Olsson.

§:2

Jäv mot synemännen anmäldes icke.

§:3

Laga hinder mot företaget ansågs ej föreligga.

§:4

John Hellström uppgav att bäcken, som vid 13-20 utmynnade i avloppet flyttats av Höganäs-Billesholms aktiebolag.

§:5

Sökandena yrkade att företaget skulle upptagas, så deras marker kunde erhålla ändamålsenlig torrläggning.

§:6

Arrendatorn av Billesholms gård ansåg att densamma icke erhöll någon större nytta genom företagets utförande.

§:7

Samtliga närvarande begåvo sig ut för att besiktiga avloppet och till företaget hörande marker.

Skogvaktare G. Jansson yrkade att avloppet skulle flyttas, så att det vid en framtida förrättning för rätning av rågången sträckan 2+50-6, densamma kunde förläggas i avloppet.

Civilingenjör Claeson hade inget att erinra emot att å sträckan 7+50-15 sten och grus upplades å avloppets västra sida, eller att om så befanns lämpligt, avloppet utvidgades åt den västra sidan.

§:8

Meddelades att nytt sammanträde skulle hållas å Billesholms brukskontor den 29 oktober 1930 kl. 5 e.m.

Ort och dag som ovan.

David Larsson.

Torsten Abrahamsson. Gottfrid Pettersson.

§:9

På Höganäs Billesholms Aktiebolags kontor i Billesholm onsdagen den 29 oktober 1930 kl. 5 e.m.

Närvarande: undertecknade förrättningsmän,

Godsförvaltare F. Ankarcrona,

Landsfiskalen i Billesholms distrikt,

Aug. Svensson,

Alf. Svensson,

Joh. Hellström,

§:10

Redogjordes för verkställd båtnadsuppskattning och kostnadsfördelning.

§:11

Meddelades att till åtgärd för vilken dagarvode debiterats åtgått 2½ dag.

§:12

Avgåvo synemännen utlåtande.

Meddelades att 1 ex. av synehandlingarna inom föreskriven tid skulle sändas till Godsförvaltare F. Ankarcrona, Boserup.

§:13

Till arbetsstyrelse valdes Godsförvaltare F. Ankarcrona och civilingenjören Gustaf Claeson.

§:14

Förklarades förrättningen avslutad.

Ort och dag som ovan.

David Larsson.

Torsten Abrahamsson. Gottfrid Pettersson.

Bil. 1.

Till Länsstyrelsen i Malmöhus län.

Undertecknade få härmed vördsamt anhålla om förordnande för lantbruksingenjören i länet att enligt gällande vattenlag företaga en laga syneförrättning för torrläggning av mark till Kongahus och Lilla Torekull under Boserup och Bökeberg nr 1 m.fl. hemman i Risekatslösa och Södra Vrams socknar av Luggude härad.

Boserup och Bökeberg den 17/6 -29

Teodor Ankarcrona Joh:s Hellström.

gm F. Ankarcrona.

Resolution.

Herr lantbruksingenjören E. Berggren förordnas härigenom att, därest laga hinder ej möter, i behörig ordning företaga den i inneliggande ansökan omförmälda förrättning.

Malmö i landskansliet den 8 juli 1929.

F. Ramel

Hj. Kjäll.

Resolution.

Sedan länsstyrelsen den 8 juli 1929 förordnat lantbruksingenjören E. Berggren att förrätta i inneliggande ansökan omförmälda förrättning, förordnar länsstyrelsen härigenom, med återkallande

av förordnandet för Berggren, t.f. lantbruksingenjören David Larsson till förrättningsman.

Malmö i landskansliet den 19 augusti 1930.

På länsstyrelsens vägnar:

Hj. Kjäll. Carl Nielsen.

Bil. 2.

K u n g ö r e l s e

Sedan undertecknad av länsstyrelsen i Malmöhus län förordnats att handlägga syneförrättning enligt vattenlagen avseende torrläggning av mark till Risekatslösa nr 13, Bökebergshus nr 1 m.fl. hemman inom Risekatslösa och S. Vrams socknar av Malmöhus län, kommer sammanträde för handläggning av förrättningen att hållas hos lantbrukaren Alfred Svensson, Kongahus, tisdagen den 21 oktober 1930 kl. 11 f.m. då vederbörande sakägare hava att tillstädeskomma för utförande av sin talan.

Företaget synes komma att berörs:

Fastighet:	Ägare:
Risekatslösa nr 13	Godsäg. Th. Ankarcrona
(Torekull)	arr. Aug. Svensson
(Kongahus)	arr. Alf. Svensson.
Bökebergshus nr 1	John Hällström.
Billesholms gård nr 1[1]	arr. Olof Olsson.
S. Vram	Lars Jönssons sterbhus:
	Fru Maria Jönsson
	Albin "
	Richard "
	Rudolf "
	Emil "

Lund den 11 oktober 1930.

David Larsson.

t.f. lantbruksingenjör.

Förestående kungörelse oss delgiven, erkännes:

Boserups godsförvaltning F. Ankarcrona.	Theodor Ankarcrona.	Aug. Svensson.
Rudolf Jönsson.	A. Svensson, Kongahus.	Emil Jönsson.
Joh. Hellström.	O. Olsson.	Maria Jönsson.

Albin Jönsson. Richard Jönsson.

Bil. 3.

Fullmakt

för Godsförvaltare F. Ankarcrona eller Skogvaktare G. Jansson eller den, han i sitt ställe förordnar, att vid syneförrättning enligt Vattenlagen för torrläggning av mark tillhörande Risekatslösa nr 13 m.fl. hemman i Risekatslösa och S. Vrams socknar och Malmöhus län föra min talan, innefattande denna fullmakt jämväl behörighet att ingå förening och göra yrkande, som i 10 kap. 58 § Vattenlagen omförmäles, ävensom att söka lån av statsmedel till .....andel i kostnaderna för företaget. Ombudets laga åtgärder godkännas.

Boserup den 19 okt. 1930.

Theodor Ankarcrona.

Bevittnas:

Hulda Lindström. Herman Johansson.

Bil. 4.

Avskrift.

Kungl.
Patent- och Registreringsverket
Aktiebolagsavdelningen
Stockholm.

Att Kungl. Patent- och Registreringsverket den 17 februari 1903 beviljat registrering för Höganäs-Billesholms Aktiebolag, att styrelsen, som har sitt säte i Hälsingborg, enligt en denna dag i aktiebolagsregistret intagen uppgift utgöres av f.d. landshövdingen Gustaf David Rudolf Tornerhjelm å Vrams Gunnarstorp, Norra Vrams socken, Godsägaren friherre Malte Ramel å Hviderup, Gårdstånga socken, och direktören Edvin Ragnar Blomquist i Höganäs, Höganäs socken, allt av Malmöhus län, bankdirektören Allan Robert Carl Gustaf Alexandersson, bankiren Carl Tage Robert Cervin och ingenjören Fritz Carl Emil Egnell, alla i Stockholm, filosofie doktorn Lars Otto Smith. i Karlshamn samt direktören Carl Johan Malmros i Klippan, Gråmanstorps socken av Kristianstads län med direktören Johan Gustaf Valfrid Westberg i Höganäs och godsägaren Rudolf Gustaf Victor Tornerhjelm i Gunnarstorp Norra Vrams socken, till suppleant-

ter, och att firman tecknas av envar utav Gustaf David Rudolf Tornerhjelm, Ramel, Blomquist, och Westberg ävensom överingenjören Peter Magnus Svanberg och ingenjören Ivar Sjöström, båda i Höganäs, det varder härmed till bevis meddelat, Stockholm den 15 januari 1930.

Ex officio:

Gustaf Helmertz.

Stämpel.

Lösen	Kr. 1:50
Stämpel	Kr. 2:-
Summa	Kr. 3:50

Vidimeras:

S. Åberg. I. Bergman.

Bil. 5.

Fullmakt

för ingenjör Gustaf Claeson eller den, han i sitt ställe förordnar, att vid syneförrättning enligt vattenlagen för torrläggning av mark tillhörande Risekatslösa och Billesholms m.fl. hemman i Risekatslösa och S. Vrams socknar och Malmöhus län föra vår talan, innefattande denna fullmakt jämväl behörighet att ingå förening och göra yrkande, som i 10 kap. 58 § Vattenlagen omförmäles, ävensom att söka lån av statsmedel till vår andel i kostnaderna för företaget. Ombudets laga åtgärder godkännas.

Höganäs den 14 oktober 1930.

Höganäs-Billesholms Aktiebolag

Ragnuar Blomquist

Bevittnas:

Oläsligt. S. Åberg.

Bil. 6.

Avskrift.

Till landsfiskalen i Billesholms distrikt.

Länsstyrelsen anmodar och förordnar Eder härigenom att vid det i innenliggande handling omförmälda sammanträde och vid de följande sammanträden, som kunna komma att hållas under förrättningens fort-

gång, bevaka Kungl. Maj:t och kronans rätt och bästa beträffande kronoegendomen 5 1/8 mtl. Billesholms gård i S. Vrams socken. Rapport, vilken bör innehålla uttalande från Eder sida, huruvida förrättningen kan anses gagnelig för kronan, hitförväntas i så god tid, att kronan eventuellt kan klandra förrättningen. Malmö i landskontoret den 14 oktober 1930.

På länsstyrelsens vägnar:

T. Kinnman. Carl Nielsen.

Rätt avskrivet betygar:

På tjänstens vägnar:

Cläsligt.

Utlåtande

avgivet vid syneförrättning enligt vattenlagen avseende mark tillhörande fastigheterna Risekatslösa nr 13, Bökebergshus nr 1, m.fl. hemman inom Risekatslösa och Södra Vrams socknar av Malmöhus län.

Företagets ändamål.

Företaget avser upptagning utav avlopp genom och från marker tillhörande Risekatslösa, Billesholms och Bökebergshus, till så stora dimensioner och djup att ändamålsenlig torrläggning erhålles.

Nederbördsområde.

Företagets nederbördsområde omfattar vid punkt A = 13 kvkm. och vid D = 15 kvkm.

Dikning eller vattenavledning.

Företaget har av synemännen hänförts till dikning; varom i 7 kap. vattenlagen närmare stadgas.

Laga hinder.

Något laga hinder mot företaget har icke under förrättningen anmälts och ej heller hava synemännen kunnat finna något sådant föreligga.

Undersökningar, fixpunkter.

De marker, som genom företaget vinna förbättrad torrläggning, hava planmätts och ytavvägts samt avfattats å detta utlåtande bifogad plankarta. För bestämmande av antaget jämförelseplan hava fixpunkter inhuggits å ställen som utvisas å plankartan och på de höjder, som profilritningen anger.

I företaget ingående arbeten.

Företaget skall omfatta upptagning utav avloppet sträckan A-B-C-D-E till bottenläge, och dimensioner, som angives å bifogade profilritning samt till läge i plan som å plankartan angives medels tvenne jämnlöpande röda linjer.

Nuvarande avlopp framrinner å sträckan B-C i ett upptaget dike å Boserups ägor. Bäcken synes dock ha framgått i den sträckning, som utgör rågång mellan Boserup och Billesholms gård innan det nya diket grävdes. I anledning utav framställt yrkande har föreslagits att nu ifrågasatt avlopp upptages öster om befintligt avlopp på sträckan B-C. Med föreslaget läge kommer det att korsa rågången mellan Boserup och Billesholms gård, så att den areal, som inneslutes mellan avloppet och

rågången öster om avloppet blir lika stor, som den areal, vilken inneslutes mellan avloppet och rågången väster om avloppet. Boserup tillhörig mark öster om avloppet blir alltså lika stor som Billesholms gårds markareal väster om avloppet.

Vattendjup i avloppet.

Med förut angivna vattenmängder har vattendjupet i avloppet beräknats till:

å sträckan B - C 1 meter

å " C - D 1.10 "

Båtnad.

Den genom företagets utförande uppkommande båtnaden består i den ökning av jordens alstringsförmåga, som uppstår genom vattenståndets sänkning i avloppet. Jämlikt 10 kap. 60 § och 7 kap. 26 § vattenlagen hava synemännen uppskattat den genom arbetenas utförande uppkommande båtnaden ohh lämnas i bifogade ägobeskrivning- och värderingslängd en detaljerad framställning av varje ägofigurs uppskattade värde före och efter företagets utförande.

Någon båtnad av annan art än jordförbättring ingår icke i företaget.

Ersättningar.

För mark till avloppets utvidgning samt för jordupplag skall ersättning icke utgå.

Avgift till vattendomstol.

Avgift varom stadgas i 11 kap. 95 § vattenlagen skall erläggas med ett belopp av 11:71 kronor.

Kostnadsfördelning.

På grund av fallförhållandena å sträckan C - D har veikställts beräkning utav kostnad dels för dikning av ovanför påle 9 belägen mark kallad övre avdelningen och dels för mark nedom påle 9 kallad nedre avdelningen.

Kostnad för upptagning av sträckan A - 9 enligt förslaget samt sträckan 9 - 15 till bottenläge som angives av streckad röd linje har beräknats till 7.800:- kronor och båtnaden för denna avdelning till 9.583:50 kronor. För upptagning av sträckan 9 - E har kostnaden beräknats till 2.800:- kronor och båtnaden på den mark, som tillförts denna avdelning till 2.128:- kronor. Relativa kostnaden

utgör således för övre avdelningen 0,81 och för nedre avdelningen 1,08 samt för företaget i sin helhet 0,86. Till övre avdelningen hörande mark skall alltså av företagets gemensamma utgifter erläggas $\frac{7800}{10100}$ = 0,7725 och nedre avdelningen $\frac{2300}{10100}$ = 0,2275.

Arbetets utförande.

Arbetet med avloppets upptagande må påbörjas så snart förhållandena medgiva och förrättning vunnit laga kraft samt skall vara fullbordat senast den 1 sept. 1933.

Vid arbetets utförande iakttages att schaktningsmassorna ej upplägges närmare avloppets kanter än 1 meter samt att jordvallarna, vilkas lutning mot avloppet ej får göras brantare än 1:1, genomgrävas vid svackor i marken och i övrigt på minst var 50:onde meter för att ytvattnet må kunna fritt avrinna.

Arbetet skall avsynas av lantbruksingenjör eller annan person, som av Kungl. Lantbruksstyrelsen härtill förordnas.

Efter arbetets fullbordan får dämningar ej ske i avloppet.

Underhåll.

Ränsning till vid denna förrättning föreskrivna dimensioner skall företagas vart 5:dje år eller oftare om någon så påfordrar och sakkunnig person vitsordar så erfordras. Vederbörande jordägare skola utan ersättning tillsläppa nödigt utrymme för ränsningsmassornas uppläggning. Kostnader för dessa ränsningsarbeten skola fördelas enligt samma grunder, som gälla för avloppets upptagning. Vid ränsning skall även tillses, att buskar och träd ej få växa närmare avloppets kanter än 2.- meter.

Företagets namn.

Företaget skall benämnas "Risekatslösa - S. Vrams dikning av år 1930".

Besvärshänvisning.

Talan mot förrättningen och detta utlåtande föres hos Söderbygdens vattendomstol, Stockholm, dit besvären med iakttagande av bestämmelserna i 11 kap. 85 § vattenlagen, skola vara ingivna inom 60 dagar från nedanstående dag.

Billesholm den 29 oktober 1930.

David Larsson.

Torsten Abrahamsson. Gottfrid Pettersson.

Avskrift.

Att, såvitt framgår av härstädes fört vederbörligt diarium, besvär icke inom laga tid anförts mot förestående syneförrättning, det varder härmed till bevis meddelat. Stockholm i Söderbygdens vattendomstols kansli den 16 september 1932.

Ex officio:

Oläsligt namn.

Lösen redov. gm stpl.	0:50
Stämpel	1:-
Summa kronor	1:50

Areal								Nuvarande värde			Blivande värde			Förbättringsvärde		
Åker		Äng och odlingsmark		Annan duglig mark		Impediment och högl. mark		pr har	pr ägofigur		pr har	pr ägofigur		pr har	pr ägofigur	
Har	ar	Har	ar	Har	ar	Har	ar	Kr.	Kr.	öre	Kr.	Kr.	öre	Kr.	Kr.	öre
7		8		9		10		11	12		13	14		15	16	

Beskrivnings- och värderingslängd.

Socken, by och hemman	Registernummer	Littera å kartan	Hemmanstal	Ägofigurens nummer	Delägares namn, hemvist m. m. samt ägobeskrivning
1	2	3	4	5	6
Risekatslösa socken.					Godsäg. Th. Ankarcrona,
Risekatslösa	13 1		3 3/4		arr. Alf. Svensson
				1	åker, mylla på sand och lera
				2	do do
				3	do do
				4	do do
				5	do do
				6	do do
				7	do do
				8	do do
				9	do do
				10	do do
				11	äng, do
				12	do do
				13	do do
				14	do do
				15a	do do
				15b	do do
				15c	do do
					Summa:
Risekatslösa	13 1		3 3/4		Äg.Godsäg.Th.Ankarcrona
					arr. Aug. Svensson
				16	åker, mylla på sand och lera
				17	do do
				18	do do
				19	do do
				20	do do
				21	do do
				22	do do
				23a	do do
				23b	dike
				24	äng, mylla på sand och lera
					Trpt.

Areal								Nuvarande värde			Blivande värde			Förbättringsvärde		
Åker		Äng och odlingsmark		Annan duglig mark		Impediment och högl. mark		pr har	pr ägofigur		pr har	pr ägofigur		pr har	pr ägofigur	
Har	ar	Har	ar	Har	ar	Har	ar	Kr.	Kr.	öre	Kr.	Kr.	öre	Kr.	Kr.	öre
7		8		9		10		11	12		13	14		15	16	
	22-							1000	220	-	1400	308	-	400	88	-
	44-							400	176	-	1400	616	-	1000	440	-
	30-							300	90	-	1400	420	-	1100	330	-
	19-							600	114	-	1400	266	-	800	152	-
	055							400	22	-	1400	77	-	1000	55	-
	09-							800	72	-	1400	126	-	600	54	-
	32-							600	192	-	1400	448	-	800	256	-
	34-							400	136	-	1400	476	-	1000	340	-
	35-							700	245	-	1400	490	-	700	245	-
	16-							400	64	-	1300	208	-	900	144	-
			24-					400	96	-	1300	312	-	900	216	-
			12-					300	36	-	1100	132	-	800	96	-
			23-					300	69	-	1400	322	-	1100	253	-
			07-					600	42	-	1400	98	-	800	56	-
			16-					600	96	-	1400	224	-	800	128	-
			015					600	9	-	1400	21	-	800	12	-
			025					600	15	-	1400	35	-	800	20	-
2	465		86-						1694	-		4579	-		2885	-
	26-							600	156	-	1400	364	-	800	208	-
	13-							700	91	-	1400	182	-	700	91	-
	63-							700	441	-	1400	882	-	700	441	-
	27-							400	108	-	1400	378	-	1000	270	-
	13-							300	39	-	1100	143	-	800	104	-
	11-							300	33	-	1100	121	-	800	88	-
	045							300	13	50	1100	49	50	800	36	-
	165							700	115	50	1400	231	-	700	115	50
							075									
			16-					300	48	-	1000	160	-	700	112	-
1	74-		16-				075		1045	-		2510	50		1465	50

Socken, by och hemman	Registernummer	Littera å kartan	Hemmanstal	Ägofigurens nummer	Delägares namn, hemvist m. m. samt ägobeskrivning
1	2	3	4	5	6
					Trpt.
				25a	äng, mylla på sand och lera
				25b	do do
				25c	do do
				26a	äng, do
				26b	do do
				26c	do do
				27a	do do
				27b	do do
				27c	do do
				28a	do do
				28b	do do
				29	do do
				30	do do
				31	do do
				32	do do
				33	åker, do
				34	do do
				35	do do
				36	do do
				37	do do
				38	do do
				39a	do do
				39b	do do
				40a	do do
				40b	do do
				41a	do do
				41b	do do
				42	äng, do
				43	do do
				44	do do
				45	do do
					Trpt.

Areal								Nuvarande värde			Blivande värde			Förbättringsvärde		
Åker		Äng och odlingsmark		Annan duglig mark		Impediment och högl. mark		pr har	pr ägofigur		pr har	pr ägofigur		pr har	pr ägofigur	
Har	ar	Har	ar	Har	ar	Har	ar	Kr.	Kr.	öre	Kr.	Kr.	öre	Kr.	Kr.	öre
7		8		9		10		11	12		13	14		15	16	
1	74-		16-				075		1045	-		2510	50		1465	50
			11-					400	44	-	1200	132	-	800	88	-
			23-					400	92-	-	1200	276	-	800	184	-
			07-					400	28	-	1200	84	-	800	56	-
			15-					400	60	-	1400	210	-	1000	150	-
			005					400	2	-	1400	7	-	1000	5	-
			005					400	2	-	1400	7	-	1000	5	-
			135					300	40	50	1400	189	-	1100	148	50
			01-					300	3	-	1400	14	-	1100	11	-
			005					300	1	50	1400	7	-	1100	5	50
			08-					300	24	-	1400	112	-	1100	88	-
			01-					300	3	-	1400	14	-	1100	11	-
			15-					300	45	-	1000	150	-	700	105	-
			04-					400	16	-	1000	40	-	600	24	-
			05-					300	15	-	1000	50	-	700	35	-
			055					300	16	50	1000	55	-	700	38	50
	145							400	58	-	1400	203	-	1000	145	-
	06-							300	18	-	1400	84	-	1100	66	-
	22-							300	66	-	1100	242	-	800	176	-
	155							800	124	-	1400	217	-	600	93	-
	11-							700	77	-	1400	154	-	700	77	-
	165							300	49	50	1100	181	50	800	132	-
	045							300	13	50	1400	63	-	1100	49	50
	04-							300	12	-	1100	44	-	800	32	-
	21-							400	84	-	1400	294	-	1000	210	-
	075							600	45	-	1400	105	-	800	60	-
	12-							600	72	-	1400	168	-	800	96	-
	04-							700	28	-	1400	56	-	700	28	-
			26-					200	52	-	600	156	-	400	104	-
			20-					300	60	-	800	160	-	500	100	-
			21-					300	63	-	800	168	-	500	105	-
			13-					400	52	-	1400	182	-	1000	130	-
3	125	2	065				075		2311	50		6335	-		4023	50

Socken, by och hemman	Registernummer	Littera å kartan	Hemmanstal	Ägofigurens nummer	Delägares namn, hemvist m. m. samt ägobeskrivning
1	2	3	4	5	6
					Trpt.
				46	äng, mylla på sand och lera
				47	do do
				48	do do
					Summa:
Risekatslösa	1				Expr. av Höganäs-Billesholms A.B.
				49	äng, mylla på sand och lera
				50	do do
				51	do imp.
				52	dike, "
				53	äng, "
				54	do "
				55	do "
				56	dike, "
Södra Wrams socken					Summa:
Södra Wram					Lars Jönssons sterbhus.
				57	äng, imp.
				58	do "
				59	do "
				60	do "
					Summa:
Södra Wram	1				Ag. Höganäs-Billesholms A.B.
				61	äng, imp.
				62	do "
				63	do "
				64	do mylla på sand och lera
				65	åker, " do
					Summa:
Billesholms gård	1 1				Ag. Kungl. Maj:t och Kronan, arr. O. Olsson
				66	äng, imp.
				67	åker, mylla på sand och lera
				68	do do
					Summa:

Areal								Nuvarande värde			Blivande värde			Förbättringsvärde		
Åker		Äng och odlingsmark		Annan duglig mark		Impediment och högl. mark		pr har	pr ägofigur		pr har	pr ägofigur		pr har	pr ägofigur	
Har	ar	Har	ar	Har	ar	Har	ar	Kr.	Kr.	öre	Kr.	Kr.	öre	Kr.	Kr.	öre
7		8		9		10		11	12		13	14		15	16	
3	125	2	065				075		2311	50		6335	-		4023	50
			065					800	52	-	1400	91	-	600	39	-
			04-					300	12	-	1400	56	-	1100	44	-
							035									
3	125	2	17-				11-		2375	50		6482	-		4106	50
			12-					600	72	-	1400	168	-	800	96	-
			19-					300	57	-	1000	190	-	700	133	-
							04-									
							09-									
							015									
							14-									
							48-									
							11-									
			31-				875		129	-		358	-		229	-
							20-									
							07-									
							215									
							045									
							53-									
							025									
							035									
							50-									
			36-					600	216	-	900	324	-	300	108	-
	30-							600	180	-	900	270	-	300	90	-
	30-		36-				56-		396	-		594	-		198	-
							04									
	27-							400	108	-	1200	324	-	800	216	-
	19-							700	133	-	1400	266	-	700	133	-
	46-						04-		241	-		590	-		349	-

Socken, by och hemman	Registernummer	Littera å kartan	Hemmanstal	Ägofigurens nummer	Delägares namn, hemvist m. m. samt ägobeskrivning
1	2	3	4	5	6
Kronoskattefördeln. lägenhet Bökebergshus	1 1				Äg. Joh. Hellström.
				69	åker, mylla på sand och lera
				70	do do
				71	äng, imp.
				72	åker, mylla på sand och lera
					Summa:
Billesholms gård	1 1		5 1/8		Äg. Kungl. Maj:t och Kronan, arr. Olof Olsson
				73	åker, mylla på sand och lera
				74	dike
				75	äng, do
				76a	do do
				76b	do do
				76c	do do
				77	åker, do
				78	äng, do
				79	do do
				80a	do do
				80b	do do
				80c	do do
				81a	do do
				81b	do do
				81c	do do
				82	do do
				83	åker, do
				84	do do
				85	do do
				86	äng, do
				87	do do
				88	do do
				89	åker, do
				90	do do
				91	do do
					Summa:

PETTERSONSKA BOKTR. SPTR. SKARA

Areal								Nuvarande värde			Blivande värde			Förbättringsvärde		
Åker		Äng och odlingsmark		Annan duglig mark		Impediment och högl. mark		pr har	pr ägofigur		pr har	pr ägofigur		pr har	pr ägofigur	
Har	ar	Har	ar	Har	ar	Har	ar	Kr.	Kr.	öre	Kr.	Kr.	öre	Kr.	Kr.	öre
7		8		9		10		11	12		13	14		15	16	
	45-							400	180	-	1400	630	-	1000	450	-
	67-							300	201	-	1400	938	-	1100	737	-
							025									
	15-							300	45	-	1400	210	-	1100	165	-
1	27-						025		426	-		1778	-		1352	-
	60-							400	240	-	1400	840	-	1000	600	-
							06-									
			14-					300	42	-	1400	196	-	1100	154	-
			20-					300	60	-	1400	280	-	1100	220	-
			01-					300	3	-	1400	14	-	1100	11	-
			01-					300	3	-	1400	14	-	1100	11	-
	14-							800	112	-	1400	196	-	600	84	-
			15-					800	120	-	1400	210	-	600	90	-
			17-					700	119	-	1400	238	-	700	119	-
			14-					600	84	-	1400	196	-	800	112	-
			06-					600	36	-	1400	84	-	800	48	-
			01-					600	6	-	1400	14	-	800	8	-
			285					400	114	-	700	199	50	300	85	50
			04-					400	16	-	700	28	-	300	12	-
	015		015					400	6	-	700	10	50	300	4	50
			07-					700	49	-	1400	98	-	700	49	-
	16-							800	128	-	1400	224	-	600	96	-
	15-							300	45	-	1100	165	-	800	120	-
	21-							600	126	-	1400	294	-	800	168	-
			015					200	3	-	800	12	-	600	9	-
			025					200	5	-	800	20	-	600	15	-
			09-					200	18	-	800	72	-	600	54	-
	23-							800	184	-	1400	322	-	600	138	-
	26-							600	156	-	1400	364	-	800	208	-
	16-							300	48	-	1400	224	-	1100	176	-
1	91-	1	43-				06-		1723	-		4315	-		2592	-

Socken, by och hemman	Registernummer	Littera å kartan	Hemmanstal	Ägofigurens nummer	Delägares namn, hemvist m. m. samt ägobeskrivning
1	2	3	4	5	6
Risekatslösa socken					Sammandrag
Risekatslösa	13 1		3 3/4		Äg.Godsäg.Th.Ankarcrona,arr.Alf. Svensson
do	13 1		3 3/4		do do arr.Aug. Svensson
do	1				Expr. av Höganäs Billesholms A.B.
Södra Vrams socken					
Södra Vram					Lars Jönssons sterbhus
do					Äg.Höganäs-Billesholms A.B.
Billesholms gård	1 1				Äg. Kungl.Maj:t ohh Kronan,arr.Olof Olsson
Kronoskattefördeln. lägenh.Bökebergshus	1 1				Äg. Joh. Hellström
Billesholms gård	1 1		5 1/8		Äg.Kungl.Maj:t och Kronan,arr.Olof Olsson
					Summa:

PETTERSONSKA BOKTR. EFTR. SKARA

Areal								Nuvarande värde			Blivande värde			Förbättringsvärde		
Åker		Äng och odlingsmark		Annan duglig mark		Impediment och högl. mark		pr har	pr ägofigur		pr har	pr ägofigur		pr har	pr ägofigur	
Har	ar	Har	ar	Har	ar	Har	ar	Kr.	Kr.	öre	Kr.	Kr.	öre	Kr.	Kr.	öre
7		8		9		10		11	12		13	14		15	16	
2	465		86-						1694	-		4579	-		2885	-
3	125	2	17-				11-		2375	50		6482	-		4106	50
			31-				875		129	-		358	-		229	-
							53-									
	30		36-				56-		396	-		594	-		198	-
	46-						04-		241	-		590	-		349	-
1	27-						025		426	-		1778	-		1352	-
1	91-	1	43-				06-		1723	-		4315	-		2592	-
9	53-	5	13-			2	20-		6984	50		18696	-		11711	50

Billesholm den 29 oktober 1930.

David Larsson.

Torsten Abrahamsson. Gottfrid Pettersson.

Socken, by och hemman	Registernummer	Littera å kartan	Hemmanstal	Ägofigurens nummer	Delägares namn, hemvist m. m. samt ägobeskrivning
1	2	3	4	5	6

PETTERSONSKA BORTA EFTR

KOSTNADSFÖRSLAG

Läge	Längd m.	Arbete m. m.	antal	à Kronor	Kostnad Kr.	Kostnad öre	Summa Kostnad Kr.	Summa Kostnad öre
		Övre avdelningen.						
0-80-1÷50	230	Grävn.av mylla samt grus o.sten kbm.	950	1.50	1425	-		
1÷50-6÷26	486	Grävn.av mylla,lera,grus o.sten kbm.	1900	1.75	3325	-		
6÷26-10	374	Grävn.av mylla på grus o.sten kbm.	460	3.50	1610	-		
0-80-2÷50		Borttagn.av träd i höger sida lm.	330	0.25	82	50		
6÷26-10		" " " vänster " "	275	0.50	137	50	6580	-
		För oförutsedda fall, arbetets						
		tillsyn m.m.					720	-
		Nedre avdelningen.						
9-10	100	Grävn.av grus och sten kbm.	160	4.-	640	-		
10-12	200	" " " "	360	3.50	1260	-		
12-16	400	" " " "	160	3.50	560	-		
		Borthuggning av träd			50	-	2510	-
		För oförutsedda fall, arbetets						
		tillsyn m.m.					290	-
					Summa kronor:		10100	-

Billesholm den 29 oktober 1930.

David Larsson.

Läge	Längd m.	Arbete m. m.	antal	à Kronor	Kostnad		Summa Kostnad	
					Kr.	öre	Kr.	öre

Förbättrings-värde	Beräknad andel i kostnaden för företagets avdelningar					Delaktighet i kostnaderna för				
						Arbetets utförande m. m.		Syneförrättningen		
Kronor						Beräknad kostnad kronor	Procent av verkl. kostnad	Kr.	öre	
9	10	11	12	13	14	15	16	17		18

Kostnadsfördelningslängd.

Hemmanstal	Registernummer	Littera å kartan	Socken Hemman och jordägare	Sökande och med dem likställda	Ägofigur	Markens uppskattade värde Nuvarande värde Kronor	Blivande värde Kronor
1	2	3	4	5	6	7	8
			Övre avdelningen.				
3 3/4	1/13		Risekatslösa, Ag.Godsäg.Th.Ankarcrona,arr. Alf. Svensson	sök.	1-15c	1694:-	4579:-
3 3/4	1/13		Risekatslösa, Ag.Godsäg.Th.Ankarcrona, arr. Aug. Svensson	sök.	16-23a, 24-47	2375:50	6482:-
5 1/8	1/1		Billesholms gård, Kungl.Maj:t och Kronan, arr. Olof Olsson	-	73,75-91	1723:-	4315:-
						5792:50	15376:-
			Nedre avdelningen.				
	1		Risekatslösa, Expr.av Höganäs-Billesholms A.B.	-	49-56	129:-	358:-
	1		S.Vram, Ag.Höganäs-Billesholms A.B.	-	65,64	396:-	594:-
	1/1		Billesholms gård, Ag.Kungl.Maj:t och Kronan,arr.Olof Olsson		67,68	241:-	590:-
	1/1		Kronoskattefördeln.lägenh.Bokebergshus,äg. Joh. Hellström	sök.	69,70,72	426:-	1778:-
						1192:-	3320:-

Förbättrings-värde	Beräknad andel i kostnaden för företagets avdelningar					Delaktighet i kostnaderna för				
	7300 +500	2800 -500				Arbetets utförande m. m.		Syneförrättningen		
Kronor						Beräknad kostnad kronor	Procent av verkl. kostnad	Kr.	öre	
9	10	11	12	13	14	15	16	17		18
2885:-	2347:80					2347:80	23.246	82.54		
4106:50	3342:30					3342:30	33.092	117.50		
2592:-	2109:90					2109:90	20.890	74.18		
9583:50	7800:-									
229:-		247:48				247:48	2.450	8.70		
198:-		214:13				214:13	2.120	7.53		
349:-		377:20				377:20	3.735	13.26		
1352:-		1461:19				1461:19	14.467	51.37		
2128:-		2300:-				10100:-	100.-	355:08		

Billesholm den 29 oktober 1930.

David Larsson.

Torsten Abrahamsson. Gottfrid Pettersson.

Hemmanstal	Registernummer	Littera å kartan	Socken Hemman och jordägare	Sökande och med dem likställda	Ägofigur	Markens uppskattade värde	
						Nuvarande värde Kronor	Blivande värde Kronor
1	2	3	4	5	6	7	8

PETTERSONSKA BOKTR. EFTR.
I SKARA

ARVODESRÄKNING

för laga syneförrättning angående Risekatslösa - S. Vrams dikning av år 1930" uti Risekatslösa och S. Vrams socken och Malmöhus län, upprättad enligt nedanstående §§ i lantbruksingenjörstaxan av den 27 juni 1930.

År och månad	Dag	Arbete		Antal	à kr.	Kr.	öre	Kr.	öre
1	2	3		4	5	6		7	
		Kallelser och kungörelser, § 5,	st.	5	0,50			2	50
		Ägomätning: i skala 1. 4000, §§ 6—10							
		a) för mätningsområdets gränser enl. tariff I,							
		1) i åker, raklinje	km.		1,50				
		kroklinje	„		3,00				
		i annan mark, raklinje	„		3,00				
		kroklinje	„		6,00				
		2) för strandsträckor utefter sjö o. vattendrag med bredd över 15 m.							
		i åker, raklinje	km.		3,00				
		kroklinje	„		5,00				
		i annan mark, raklinje	„		5,00				
		kroklinje	„		11,00				
		3) för strandsträckor utefter mindre vattendrag, bredd 10—15 meter	„						
		i åker, raklinje	„		1,00				
		kroklinje	„		2,00				
		i annan mark, raklinje	„		2,00				
		kroklinje	„		5,00				
		b) för mätningsområdets olika ägoslag, ägofigurer och areal enl. tariff II							
		åker, medelareal 22 ar	st.						
			har	44	0.17	7	48		
		äng och odlingsmark, medelareal ar	st.	9.53	1.06	10	10		
			har	48	0.05	2	40		
		annan mark och impediment, medelareal ar	st.	5.15	1.46	7	52		
			har	18	0.05	0	90		
		Tillägg för mätning i skala 1:		2.20	0.78	1	72		
		c) för vattenavlopp enl. tariff III med en medelbredd av >15 / 10—15 / <10 m.							
		i åker o. d., raklinje	km.						
		kroklinje	„						
		i annan mark, raklinje	„						
		kroklinje	„						
		d) för textning, skala o. d., 1:sta regalarket bladet				4	-		
		övriga regalark blad						44	02
		Överföres						46	52

1	2	3	4	5	6		7	
		Överfört					46	52
		Avvägning:						
		a) avvägning, längdmätning o. d., § 46, mom. 4 ... *dagar*	2½	12,00	30	-		
		b) ytavvägning, § 11, mom. 1, tariff IV						
		i öppen mark, medelantal 12 *punkter pr har* ... *har*	14.68	0.50	7	34		
		avvägda punkter ... *st.*	175	0.03	5	25		
		i annan mark, medelantal ... *punkter pr har* ... *har*						
		avvägda punkter ... *st.*						
		c) begränsningskurva, § 11, mom. 2:						
		i öppen mark ... *km.*	3.3	2,00	6	60		
		i annan mark ... *„*		5,00			49	19
		Arealuträkning, *§ 13, tariff V, medelareal* 15 *ar,* ... *st.*	110	0.05	5	50		
		... *har*	16.88	0.10	1	69	7	19
		Ägobeskrivning, *§ 14, ägofigurer* ... *st.*		0,04	4	40	4	40
		Markvärdering:						
		a) uppskattning och värdering, § 46, mom. 5 ... *dagar*		12,00				
		b) gradtabell eller kurva, § 16, mom. 1,						
		för första kilometern av avlopps längd ... *km.*			4	—		
		för öviga kilometer ... *st.*		1,50				
		c) uträkning därmed av värde pr ytenhet, § 16, mom 2, värdetal st.	92	0,06	5	52		
		d) uträkning av förbättring eller försämring, § 17 ägofigurer „	92	0,12	11	04	16	56
		Längdprofil, *§ 19 längdskala 1:*						
		a) uppritning enl. tariff VI, 1) endast markyta ... *km.*						
		2) befintligt avlopp ell. vall ... „	1.5	3.50	5	25		
		Tvärsektioner *§§ 21 och 22 i skala 1:100,*						
		vid uppritning av endast befintlig eller ny sektion ... *st.*						
		... „						
		vid uppritning av såväl befintlig som ny sektion ... „	16	0.22	3	52		
		... „						
		... „						
		Antal profil- och sektionsritningar ... „	1	3,00	3	-	11	77
		Hydrografisk utredning, *§§ 23 och 48, grundbelopp*			2	—		
		för vattenområdets areal ... *km.*^{2}		0,02				
		dagar		12,00				
		Dimensionsberäkning, *§ 24*						
		a) för öppet avlopp, utan särskild beräkning ... *km.*	1.5	3,50	5	25		
		tillägg för särskild beräkning av dimensionerna ... „		1,00				
		„ „ våta sektionsarean vid h. v. y. 0,50 kr. pr m^2 „						
		nämligen ... *m*^{2} *sektion på* ... „						
		... „ „ „ ... „						
		... „ „ „ ... „						
		... „ „ „ ... „						
		b) täckt ledning, 1) inre diameter intill 20 cm. ... „		6,00				
		2) „ „ över 20 „ ... „		10,00			5	25
		Inritning å kartan av avlopp och vallar, *§ 26 grundbelopp*			1			
		tillägg för varje cm. verkligt mått å kartan ... *cm.*	40	0,03	1	20	2	20
		Överföres					143	08

1	2	3	4	5	6		7	
		Överfört					143	08
		Arbetsbeskrivning, *§ 27, 1:sta sidan*			3	—		
		tillägg för övriga sidor ... *st.*		2,00				
		Kostnadsberäkning, *§ 28, a) nyanläggning* ... *km.*		2,50				
		därjämte 25 öre pr m² av våta sektionsarean vid h. v. y.						
		nämligen ... *m² sektion på* ... „						
		b) vid förändring av befintligt avlopp ... „	1.5	4,00	6	-		
		därjämte 50 öre pr m² av våta sektionsarean vid h. v. y.						
		lika som tillägget för dimensionsberäkningar						
		c) av kostnadsförslagets slutsumma 0,1 % (broar och vallar inberäknade)			9	50	15	50
		Förslag till invallning, *§ 29*						
		a) Konstruktion och dimensionering av vallar			6	—		
		b) Inläggning av vallkrön ... *km.*		0,50				
		c) Uppritning av tvärsektioner ... *st.*		0,25				
		d) Kostnadsberäkning ... *km.*		3,00				
		§ 46 Förslag till pumpstation ... *dagar*		12,00				
		Förslag till bro och trummbyggnad, *§§ 33—35 och 38*						
		Antal särskilda ritningar		3,-				
		Dimensionsberäkning		8,00				
		Ritarbete						
		för särskilt konstruerat landfäste ... *st.*		4,00				
		Kostnadsberäkning						
		för särskilt konstruerade landfästen ... *st.*		4,00				
		Grundförstärkning ... *m²*		0,10				
		Införande av höjdsiffror å plankartan, *§ 39*	175	0,01	1	75	1	75
		Översiktskarta *§ 41*						
		Ersättningslängd, *§ 42, grundbelopp*			~~1~~	~~50~~		
		antal ersättningar ... *st.*		0,25				
		Kostnadsfördelning, *§ 43, grundbelopp*			2	—		
		antal fastigheter ... *st.*	7	0,30	2	10		
		tillägg för fastigheter i olika avdelningar ... „	1	0,20	-	20	4	30
		Utlåtande och betänkande, *§ 45* ... *sid.*	5	3,00	15	-	15	-
		Sammanträden och upprättande av protokoll, *§ 46 mom. 1, dagar*	2	12,00	24	-	24	-
		Särskild utredning, *§ 46, mom. 2* ... *dagar*		12,00				
		Utredning å länets lantmäterikontor rörande fastighetsgränser, jordregisternummer o. d., *§ 46, mom. 15* ... *dagar*		12,00				
		Förslag enl. § 46 mom. 15, *brunn* ... „		12,00				
		utlopp för täckt ledning ... „		12,00				
		slamficka ... „		12,00				
		Summa kronor					203	63
		Lösen för:						
		Kopia av plankartan, *§ 51*						
		1 a) 1:sta regalarket / bladet			7	-		
		övriga regalark / blad						
		b) efter kartans skala och ägofigurernas medelareal, tariff VII,						
		skalan 1: 4000, medelareal ... *ar ägofigurer* ... *st.*	110	0.07	7	70		
		... *har*	16.88	0.14	2	36		
		Överföres			17	06		

1	2	3	4	5	6		7	
		Överfört			17	06		
		höjning för handkopia å ritpapper, 25 %			4	27		
		3) insättning av höjdlägestal st.	175	0,02	3	50		
		„ „ kanaler och diken, grundbelopp			1	75		
		tillägg för varje cm. verkligt mått å kartan, cm.	40	0,05	2	-	28	58
		Kopia av profil-, sektions-, bro och trumritningar, § 54,						
		1) enligt tariff VIII, endast markyta km.						
		befintligt vattendrag el. vall „	1.5	6:-	9	-		
		nytt avlopp el. vall „						
		ändring av befintligt avlopp „						
		2) tvärsektioner, originalritningens belopp			3	52		
		3) broar och trummor, „ „						
		4) för varje med rubrik, skalor o. d. försett blad st.	1	3,00	3	-	15	52
		nedsättning för kopia å kalkerväv 25 %						
		Kopia av annan ritning, § 46, pumpstation, dagar		12,00				
		brunn, rörutlopp och slamficka „		12,00				
		Avskrift av synehandlingarna, § 55 sid.	25	0,55			13	75
		Översiktskarta i d:o, § 41					4	-
		Summa kronor					61	85
		Övriga förrättningskostnader,						
		Lösen av förordnandet jämte kommissionärsarvode			3	-		
		Annonskostnader ang. sammanträden			10	-		
		Inbindning av förrättningshandlingar o. uppklistring av ritningar					13	-
		Arvode till biträdande förrättningsmannen						
		Ersättning till gode männen enligt egna räkningar			31	60		
		Kostnader för hantlangning, materialier o. d.			45	-		
							76	60
		Summa kronor					89	60
		Sammandrag.						
		Förrättningsmannens arvode			203	63		
		Lösen för kopior och avskrifter			61	85		
		Övriga förrättningskostnader			89	60		
		Summa kronor					355	08

Den, som icke åtnöjes med denna räkning, äger att inom tre månader från nedanstående dag klander därå anställa genom stämning till Luggude häradsrätt.

Billeskolm den 29 oktober 1930

David Larsson.
Statens lantbruksingenjör.

Att sakägarne erhållit en med denna lika lydande räkning betyga:

Likheten med originalet, sid. 1-37,
betygar: David Larsson
C. lantbruksing.

Kr. kvitteras:

den 19

PETTERSONSKA BOKTR. EFTR. SKARA
30613

202

261/32

M 2•0293

9147

DIARIE Nr
K. LANTBRUKSSTYRELSEN
13 MRS. 1933

KONTRAKT.

Sedan Kungl. Maj:t den 18 november 1932 för "Risekatslösa - Södra Vrams dikning av år 1930" i Risekatslösa och Södra Vrams socknar av

MALMÖHUS LÄN

under föreskrift, att understödstagare skall vara skyldig underkasta sig den granskning från Riksdagens revisorers sida rörande statsunderstödets användning, som Kungl. Maj:t kan komma att föreskriva, beviljat *dels* ett ***lån*** av tretusenetthundraåttio (3.180) kronor att utgå från ***statens avdikningslånefond*** *och dels* ett ***statsbidrag*** utan återbetalningsskyldighet av fyratusenåttahundranittio (4.890) kronor att utgå från ***statens avdikningsanslag,*** ävensom fastställt en av statens e.lantbruksingenjör D.Larsson vid syneförrättning år 1930 upprättad arbetsplan med därtill hörande kostnadsförslag, hava undertecknade, som av vederbörande intressenter utsetts till styrelse ~~XXXXXXXXXXXX~~ för företaget,

med Kungl. Lantbruksstyrelsen, å Kungl. Maj:ts och Kronans vägnar, avslutat följande kontrakt, varigenom vi ~~jag~~ för egen del samt å vederbörande intressenters i företaget vägnar åtaga och förbinda oss ~~mig~~.

1:o) att utföra företaget i noggrann överensstämmelse med den av Kungl. Maj:t fastställda arbetsplanen med de eventuella ändringar däri, varom vederbörande myndighet må efter framställning besluta,

att fullborda arbetet till den 1 september 1934,

11. 1931. 1000.

STATENS REPRODUKTIONSANSTALT
144331

att vid företagets utförande iakttaga de föreskrifter, som av Kungl. Maj:t eller Lantbruksstyrelsen må hava meddelats,

att bestrida vad utöver beviljade statsmedel kan erfordras för företagets fullbordande,

att gälda vederbörande förrättningsman tillkommande gottgörelse enligt taxa även i fråga om av Lantbruksstyrelsen beordrad avsyning av företaget,

att underhålla det utförda arbetet intill dess sådan underhållsskyldighet kan varda andra i laga ordning ålagd eller vederbörande från underhållsskyldigheten befriats, samt

att vid arbetets utförande ävensom i fråga om underhållsskyldighetens fullgörande underkasta oss Lantbruksstyrelsens inseende och kontroll;

2:o) att för tjänsteman, som av Lantbruksstyrelsen eller Väg- och Vattenbyggnadsstyrelsen förordnas att verkställa besiktning eller avsyning av arbetet eller inspektion av underhållsarbetet, tillhandahålla den för företaget fastställda arbetsplanen med därtill hörande handlingar och ritningar;

3:o) att i händelse avvikelse utan därtill i vederbörlig ordning erhållet tillstånd skett från den fastställda arbetsplanen, eller arbetet icke blivit fullbordat inom därför bestämd tid och Lantbruksstyrelsen ej heller meddelat anstånd med dess utförande, eller Kungl. Statskontoret skulle finna den säkerhet, som blivit ställd för till Statskontoret avgiven skuldförbindelse angående lånets återbetalning, icke vidare nöjaktig, och ny säkerhet, som av Statskontoret godkännes, icke varder inom bestämd tid avlämnad, eller den bestämda annuiteten icke varder i behörig tid erlagd, låta det ankomma på Kungl. Maj:t att inställa all vidare utbetalning av statsmedel samt att återfordra vad därav uppburits, beträffande lånet dock endast därest icke beslut om detsammas återbetalning och fördelning blivit meddelat, att inom viss angiven tid på en gång eller efter hand inbetalas till Statskontoret ävensom att å sålunda lyftade och återburna medel erlägga fem procent årlig ränta från lyftningsdagen till dess återbetalning sker;

4:o) att ifråga om tid för lyftande av statsmedlen i mån av arbetets fortgång låta gälla vad Lantbruksstyrelsen därutinnan bestämmer; och skall, därest icke Kungl. Maj:t med avseende å särskilda förhållanden prövar skäligt annorlunda förordna, någon del av statsmedlen innestå i Statskontoret, intill dess arbetet blivit vederbörligen avsynat och av Lantbruksstyrelsen godkänt;

5:o) att vid avslutandet av detta kontrakt för förvaring i Lantbruksstyrelsens arkiv till Styrelsen överlämna bestyrkt avskrift och kopia av de till den fastställda arbetsplanen hörande handlingar och ritningar, ävensom att, innan sista delen av statsmedlen lyftes, till Lantbruksstyrelsen överlämna fullständig beskrivning jämte ritning över sådan avvikelse från den fastställda planen, vartill vederbörligt tillstånd meddelats;

6:o) att bestrida eller gottgöra alla kostnader av vad beskaffenhet de vara må, som i följd av erhållna statsmedel föranledas för Statskontoret;

7:o) att för fullgörande av detta kontrakt ävensom, därest mot kontraktet brytes, för återbäring av lyftade statsmedel jämte därå upplupen ränta ställa sådan säkerhet, som av Lantbruksstyrelsen godkännes;

8:o) att till Statskontoret avgiva med behörig borgen eller annan säkerhet försedd skuldförbindelse angående lånets återbetalning; samt

9:o) att fullgöra de övriga åtaganden, som enligt gällande författningar i ämnet åligga mottagare av ifrågavarande statsmedel.

Härav äro två lika lydande exemplar upprättade, av vilka vardera kontrahenten tagit ett.

Billesholms Gruva den 23 februari 1933.

Att Godsförvaltare F. Ankarcrona och Bergsingeniör Gustaf Claeson

i bägges vår närvaro egenhändigt undertecknat förestående kontrakt, intyga:

Evald Jönsson — Oscar Persson

Adress Billesholms Gruva — Adress Billesholms Gruva

Med stöd av Kungl. brevet den 18 november 1932 ***antager Kungl. Lantbruksstyrelsen, å Kungl. Maj:ts och Kronans vägnar, detta kontrakt.***

Stockholm den 21 mars ***19*** 33.

Vederbörandes uppmärksamhet fästes å bestämmelserna i 13 kap. 17 § vattenlagen, vari stadgas att, därest det framtida underhållet försummas, Konungens Befallningshavande eller annan myndighet Konungen bestämmer äger själv bota bristen på den försumliges bekostnad.

Förteckning

över fastigheter tillhörande dikningsföretaget "Risekatslösa - Södra Wrams dikning av år 1930", till vilka lån från avdikningslånefonden sökes.

Hemmanets namn	nummer	mtl.	Ägares namn.
<u>Risekatslösa socken.</u>			
Risekatslösa	13 1	~~3~~ 4 3/4	Th. Ankarcrona, arr. Alfred Svensson
"	"	"	" " arr. August Svensson

Lund i mars 1933.

David Larsson

e. lantbruksingenjör.

DIARIE Nr 9148
K. LANTBRUKSSTYRELSEN
13 MRS. 1933

I n t y g

Undertecknad får härmed intyga, att arbeten med utförande av dikningsföretaget "Risekatslösa - Södra Vrams dikning av år 1930" i Risekatslösa och Södra Vrams socknar till vilket Kungl. Maj:t genom nådigt brev den 18 nov. 1932 beviljat bidrag från statens avdikningsanslag med 4·890 kronor och lån från avdikningslånefonden med 3·180 kronor är påbörjat.

Lund i mars 1933.

David Larsson

e. lantbruksingenjör.

Kungl. Lantbruksstyrelsen.

16432/33

Till Statens lantbruksingenjör C.H. Wallér,

Malmö.

Sedan Kungl. Lantbruksstyrelsen angående företaget "Risekatslösa - Södra Vrams dikning av år 1930" i enlighet med de för företaget av statens lantbruksingenjör D. Larsson upprättade handlingarna såsom enda låntagande fastighet uppgivit 3 3/4 mantal Risekatslösa 13[1], ägare Th. Ankarcrona, har nu domaren i Luggude härad i skrivelse till Lantbruksstyrelsen den 10 maj 1933 under förmälan, att enligt lagfartsboken Risekatslösa 13[1] omfattar 4 3/4 mantal, begärt meddelande huruvida lånet beviljats hela fastigheten Risekatslösa 13[1] eller endast del därav.

Lantbruksstyrelsen, som saknar underlag för lämnande av det begärda meddelandet, anmodar Eder att med återställande av ./. bifogade 1 häfte handlingar med inhäftad ritning verkställa utredning härom.

Stockholm den 13 maj 1933.

På Kungl. Lantbruksstyrelsens vägnar

Överlämnas till statens lantbruksingeniör David Larsson, som behagade avgiva här ovan omnämnd utredning.

Malmö den 22 maj 1933.

Till

Kungl. Lantbruksstyrelsen.

DIARIE N:r 21668
K. LANTBRUKSSTYRELSEN
7 JUL. 1933

Med återställande av bilagda handlingar rörande dikningsföretaget "Risekatslösa - Södra Wrams dikning av år 1930" inom Risekatslösa och Södra Wrams socknar av Malmöhus län, får jag vördsamt meddela, att Kungl. Kamm. koll. i skrivelse den 10 februari 1927 förordnat att Eleshult nr 1, Hagabergshus nr 1, Risekatslösa nris 1-12, Skogdalshus nr 1 och Torekull nr 1 skola i jordeboken sammanföras till ett hemman om 3 3/4 mtl. med benämningen Risekatslösa nr 13.

Förutnämnda fastigheter hava därför avförts ur jordregistret och ersatts med

3 3/4 mtl. Risekatslösa nr 13 vilken fastighet avses i bilagda handlingar.

Umeå den 5 juli 1933

David Larsson

lantbruksingenjör.

1933 den 13 maj.

16432/33

Till Statens lantbruksingenjör C.H. Wallér,

Malmö.

Sedan Kungl. Lantbruksstyrelsen angående företaget "Risekatslösa - Södra Vrams dikning av år 1930" i enlighet med de för företaget av statens lantbruksingenjör D. Larsson upprättade handlingarna såsom enda låntagande fastighet uppgivit 3 3/4 mantal Risekatslösa 13[1], ägare Th. Ankarcrona, har nu domaren i Luggude härad i skrivelse till Lantbruksstyrelsen den 10 maj 1933 under förmälan, att enligt lagfartsboken Risekatslösa 13[1] omfattar 4 3/4 mantal, begärt meddelande huruvida lånet beviljats hela fastigheten Risekatslösa 13[1] eller endast del därav.

Lantbruksstyrelsen, som saknar underlag för lämnande av det begärda meddelandet, anmodar Eder att med återställande av ./. bifogade 1 häfte handlingar med inhäftad ritning verkställa utredning härom.

Stockholm den 13 maj 1933.

På Kungl. Lantbruksstyrelsens vägnar

Albert Smith.

1927 den 10 februari

Utslag ang. sammanförande i jordebaken av vissa ~~i jordebaken av vissa~~ till Boserups fideikommiss hörande fastigheter i Risehattslösa, Hässlunda och Ekby socknar av Malmöhus län.

Med avseende å vad i ärendet sålunda och i övrigt förekommit prövar kungl. kammarkollegium skäligt så till vida tifalla ansökningen, att kungl. kollegium förordnar, att i jordebaken skola sammanföras dels frälse insocknehemmanen Eleskult nr 1 samt Risehattslösa nr 1-6 och 8-12 ävensom frälsejordlägenheterna Hagebergshus nr 1, Krumhusel nr 1, Kurhobackahus nr 1, Risehattslösa nr 7, Skogdalshus nr 1 och Torekull nr 1 till ett hemman om 4 3/4 mantal med benämningen Risehattslösa nr 13, dels -:-:-:-

Den som -:-:-:-

Carlen von Otter
(L. S.)

H. Skoglund

F. H. Morssing.

		mtl
Elsehult nr 1		1/3
Hagabergshus nr 1		x
Rischatelåso nr 1		2/3
	2	1/2
	3	1/2
	4	1/8
	5	1/2
	6	1/2
	7	x
	8	1/2
	9	1/4
	10	1/4
	11	1/8
	12	1/2
Skogdalshus nr 1		x
Torehult nr 1		x
		4 3/4

angående vilket företags utförande kontrakt antagits av Kungl. Lantbruksstyrelsen den 18 januari 1928 , har Lantbruksstyrelsen funnit skäligt medgiva anstånd med arbetets fullbordande till den 1 augusti 1934.

Stockholm den juli 1933.

11. 1930. 1500.

STATENS REPRODUKTIONSANSTALT
746630

DOMAREN
I
LUGGUDE HÄRAD

HÄLSINGBORG DEN 10 maj 1933.

16432

DIARIE Nr
K. LANTBRUKSSTYRELSEN
11 MAJ 1933

Till Kungl. lantbruksstyrelsen.

Till inskrivningsdomaren i Luggude härad inkom den 12 sistlidne april från länsstyrelsen i Malmöhus län av lantbruksstyrelsen upprättad uppgift angående ett odlingslån, beviljat ett företag, benämnt "Risekatslösa - Södra Vrams dikning av år 1930", i vilken uppgift uppgavs, att lånet beviljats 3 3/4 mantal Risekatslösa 13^{1}.

Enligt lagfartsboken omfattar Risekatslösa 13^{1} 4 3/4 mantal. På grund av denna överensstämmelse torde lantbruksstyrelsen benäget meddela, huruvida lånet beviljats hela fastigheten Risekatslösa 13^{1} eller endast en del därav.

I tjänsten:

Erik Sjöberg

18/11

Förteckning

över fastighet till vilken lån sökes från avdikningslånefanden till kostnad för dikningsföretaget "Risekatslösa-Södra Wrams dikning av år 1930" i Risekatslösa och Södra Wrams socknar av Malmöhus län.

Risekatslösa socken

~~3~~ 4 3/4 mantal Risekatslösa nr 13' äg Th. Ankarcrona

Då övriga fastigheter äro inlösta enligt gruvlagen och ej lagfarna torde lån ej kunna beviljas till dem.

Lund den 24 oktober 1932
David Larsson
e lantbruksingenjör

Claes-Henric Wallér
Statens lantbruksingeniör.
Särskild vattenrättsingeniör vid
Västerbygdens Vattendomstol.
MALMÖ
Telefon 15950

17784

Till

Kungl.Lantbruksstyrelsen.

Stockholm.

DIARIE N:
K. LANTBRUKSSTYRELSEN
24 MAJ 1933

Bevv. g. förehr. d. 14/7 33.

I skrivelse från Kungl.Lantbruksstyrelsen av den 13 innevarande maj anmodades jag verkställa viss utredning angående fastighetsförhållanden beträffande den i företaget "Risekatslösa - Södra Vrams dikning av år 1930" ingående fastigheten Risekatslösa 13[1]. Lantbruksingeniör David Larsson,vilken upprättat förslaget till företaget,har emellertid förklarat sig villig verkställa anbefalld utredning,varför jag till honom överlämnat Kungl.Styrelsens skrivelse jämte till skrivelsen fogade 1 häfte handlingar med inhäftade 2 ritningar.

Malmö den 22 maj 1933.

C. H. Wallér

1933 den 21 mars

Uppgift jämlikt stadgandet i 1 §, 1 stycket, av lag om kronans förmånsrätt för avdikningslån den 14 juni 1929 (nr 164).

Företagets namn: "Risekatslösa - Södra Vrams dikning av år 1930" i Risekatslösa och Södra Vrams socknar av Malmöhus län.

Lån 3.180 kronor från statens avdikningslånefond enligt Kungl.Maj:ts beslut den 18 november 1932.

Lånet har beviljats för nedanstående, i utredningen angående detsamma upptagen fastighet.

Socken, by och hemman	Mantal	Registernummer	Ägares namn
Risekatslösa socken			
Risekatslösa	~~3~~ 4 3/4	13[1]	Th. Ankarorona

Stockholm den 21 mars 1933.

På Kungl.Lantbruksstyrelsens vägnar

Albert Smith

Godk. 1/9 1933

26/32

DIARIE Nr 24196
K. LANTBRUKSSTYRELSEN
25 AUG. 1933

R a p p o r t

över verkställd avsyning av torrläggningsföretag, enligt förordnande av Kungl. Lantbruksstyrelsen den 23 maj 1923.

Företagets namn: "Risekatslösa - Södra Vrams dikning av år 1930" i Risekatslösa och Södra Vrams socknar av Malmöhus län.

Planen fastställd den 18 november 1932.

Statsbidrag från statens avdikningsanslag 4.890:-kronor.

Lån från statens avdikningslånefond 3.180:-kronor.

Kontrakt om arbetets utförande antaget den 21 mars 1933.

Fastställd arbetstid till den 1 september 1934.

Arbetsstyrelsens ordförande: Bergsingeniören Gustaf Claëson Billesholms gruva.

Avsyningen verkställdes av undertecknad den 22 augusti 1933.

Företaget befanns därvid vara i sin helhet utfört i överenstämmelse med den fastställda arbetsplanen och tillstyrkes till godkännande.

Höör den 24 augusti 1933.

Ivar Nyman.

Statens e. lantbruksingeniör.

18/11 32	Lån	3.180	1.000
	Bidr.	4.890	1.600