KOPIA

Blad 1.
Plan.

Förslag
till
"Dikningsföretaget Katslösa n:r 16 av år 1932"
uti Katslösa socken av Malmöhus län.
Upprättat vid syneförrättning år 1932 av

Elov. Henrik Wallin
Statens lantbruksingeniör.

Genom Kungl. Maj:ts nådiga brev den 5 oktober 1934 fastställd till efterrättelse vid arbetets utförande.
Stockholm den 19 oktober 1934.
På Kungl. Lantbruksstyrelsens vägnar:
Albert Smith.

Kungl. Lantbruksstyrelsens Ritningsarkiv.

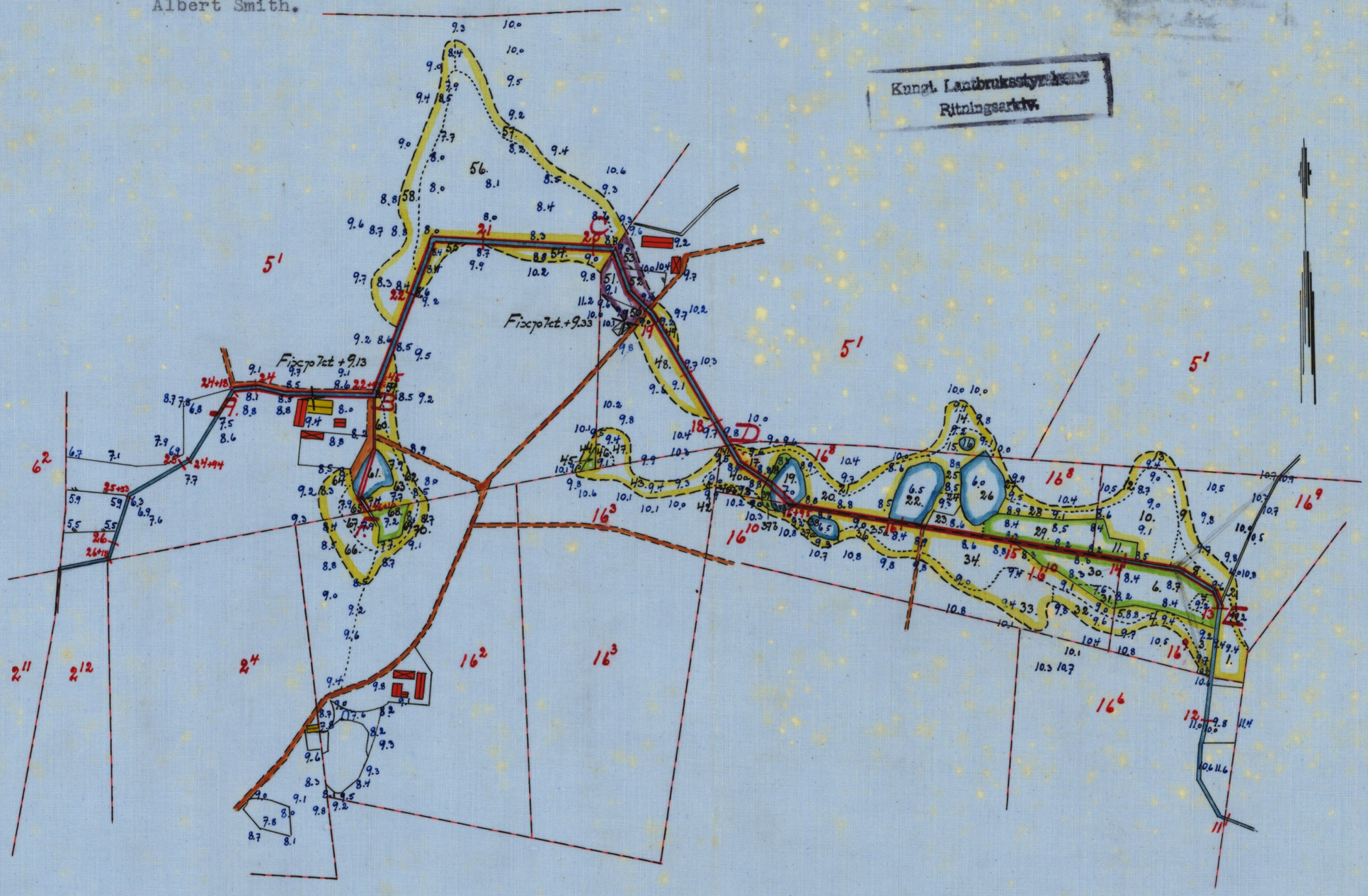

Skala 1:4000

100 50 0 100 200 300 m.

Vidimeras
ex officio: RITN.Nr 001
C. H. Wallin
M 2*0365 1
Nr 342 Malmöhus 2 ritn.

KOPIA

Blad 2.

Profil-och sektionsritningar.

Genom Kungl. Maj:ts nådiga brev den 5 oktober 1934 fastställd till efterrättelse vid arbetets utförande.
Stockholm den 19 oktober 1934.
På Kungl. Lantbruksstyrelsens vägnar:
Albert Smith.

Kungl. Lantbruksstyrelsens Ritningsarkiv.

Förslag till "Dikningsföretaget Katslösa n:r 16 av år 1932" uti Katslösa socken av Malmöhus län.

Upprättat vid syneförrättning år 1932 av

Elsas Henrik Wallé.
Statens lantbruksingeniör.

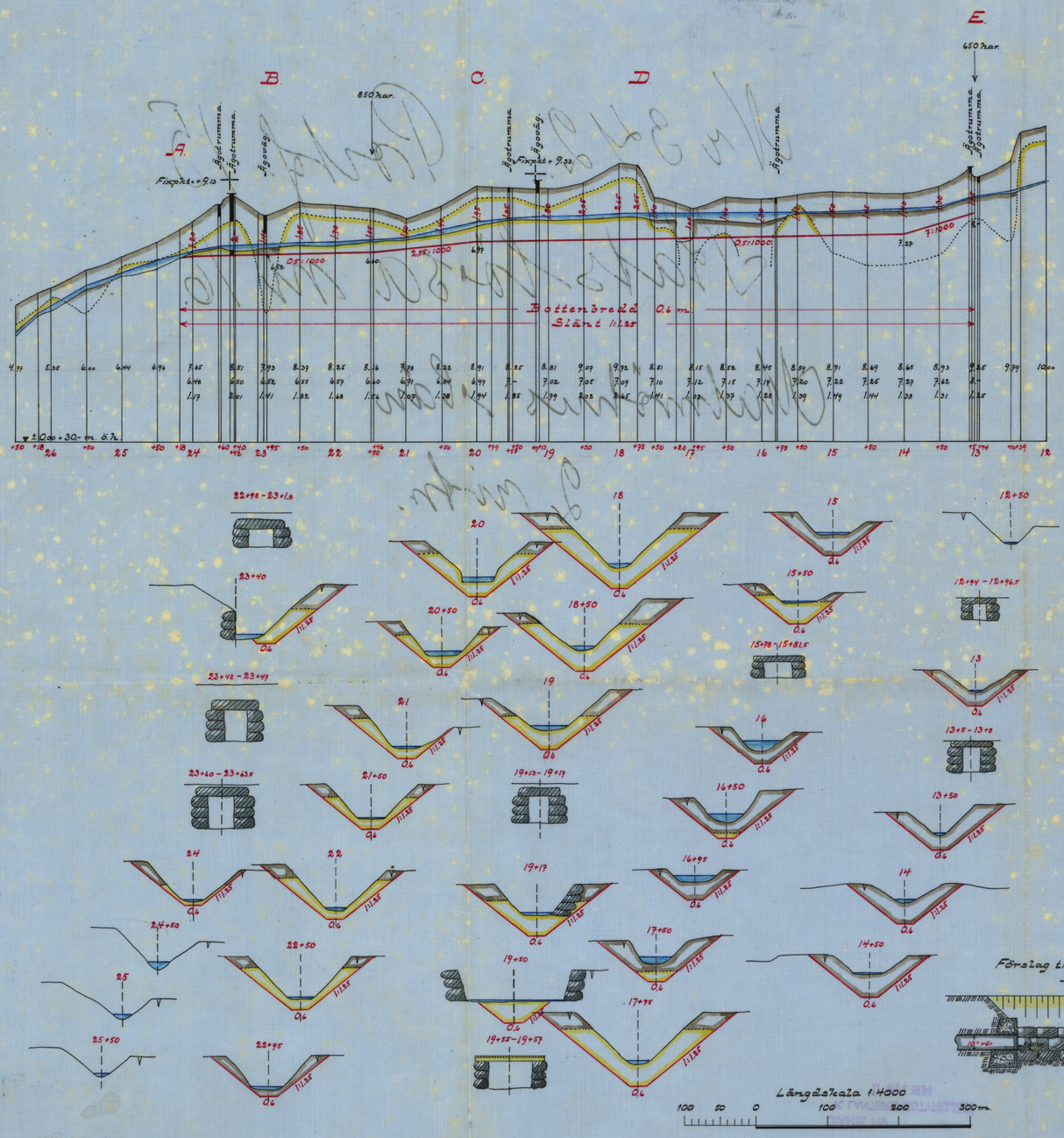

Förslag till kringmurning av utloppet vid påle 45.
Skala 1:50.

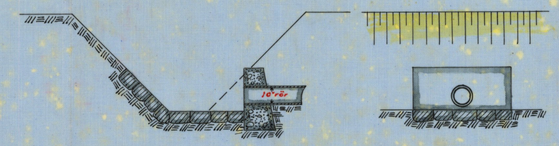

Förslag till ägovägstrumma vid 22+98.
Skala 1:50.

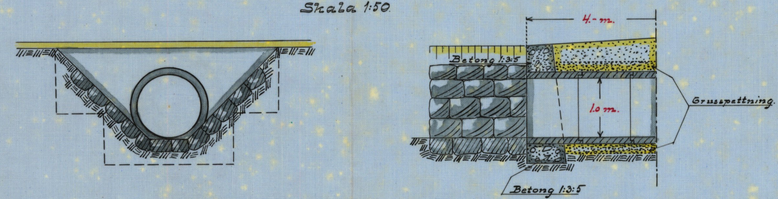

Förslag till vägtrumma vid påle 19+13.
Skala 1:50.

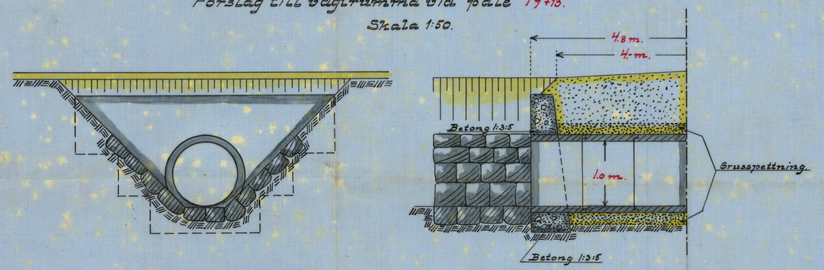

Förslag till vägtrumma vid påle 23+42.
Skala 1:50.

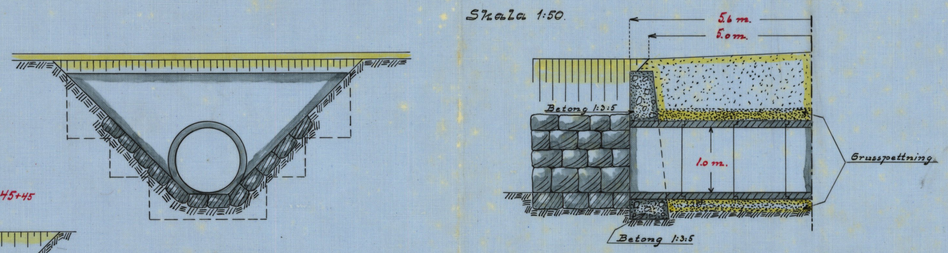

Förslag till intag vid påle 45+45
Skala 1:50.

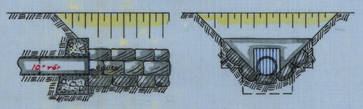

Längdskala 1:4000

Höjd-och sektionsskala 1:100

Skala 1:50

Vidimeras ex officio: RITN. Nr 002
C. A. Wallé.
M 2*0365 2
Nr 342 Malmöhus 2 ritn.

M 2★0365

DIARIE N:r 23201
K. LANTBRUKSSTYRELSEN
17 NOV 1934

Avskrift.

Handlingar

till

"Dikningsföretaget Katslösa n:r 16

av år 1932"

uti Katslösa socken av Malmöhus län.

Upprättade vid syneförrättning

år 1932.

Handlingar

till

"Dikningsföretaget Ketelösa n:r 16

av år 1932"

uti Ketelösa socken av Malmöhus län.

Upprättade vid syneförrättning

år 1932.

Översiktskarta.

Skala 1:100000.

Protokoll, fört vid sammanträden för syneförrättning angående torrläggning av marker tillhörande Katslösa n:ris 5 och 16 uti Katslösa socken av Malmöhus län.

År 1932 den 3 september inställde sig undertecknad, förrättningsman, jämte skiftesgodemännen Nils Mårtensson i Sjörup och Olof Olsson, Katslösa n:r 12 hos lantbrukaren Per Hansson, Katslösa n:r 16 för att jämlikt Länsstyrelsens för förrättningsmannen utfärdade förordnande handlägga syneförrättning angående torrläggning av marker tillhörande Katslösa n:ris 5 och 16 uti Katslösa socken av Malmöhus län /Bil. n:r 1/. Kungörelse om förrättningens företagande denna dag hade förrättningsmannen den 12 sistlidne augusti översänt till pastorsämbetet i Katslösa församling, och hade denna kungörelse enligt å densamma tecknat bevis upplästs i Katslösa kyrka /Bil. n:r 2/. Jämlikt bestämmelserna i V.L. 10:41 hade förrättningsmannen den 12 augusti 1932 till Länsstyrelsen i Malmöhus län översänt underrättelse om kungörelsens innehåll. Kungörelsen hade därjämte lördagen den 13 augusti 1932 varit införd i Skånska Dagbladet. Till kände sakägare hade förrättningsmannen den 15 augusti 1932 översänt underrättelser om förrättningen /Bil. n:r 3/.

Följande hade tillträdeskommit.

Sökandens till förrättningen:

Per Hansson, Katslösa n:r 16, äg. 7/240 mtl. Katslösa 16[8],

13/240 mtl. Katslösa 16[9] och 1/24 mtl. Katslösa 16[10];

Andere Gustafssons sterbhus, Katslösa n:r 16, äg. 1/12 mtl. Katslösa 16[2] och 1/12 mtl. Katslösa 16[3] genom Oskar Andersson, förande talan för egen del såsom sterbhusdelägare samt för övriga sterbhusdelägare utan fullmakt;

Nils Persson, Katslösa n:r 5, arr. del av 1 mtl. Katslösa 5[1];

Hilding Olsson, Katslösa n:r 5, arr. del av 1 mtl. Katslösa 5[1].

Av övriga sakägare:

Olof Nilsson, Karlsborg n:r 7 i Sjörups socken, äg. 1/12 mtl. Katslösa 16[6];

Ernst Larsson, Katslösa n:r 5, arr. del av 1 mtl. Katslösa 5[1];

Gustaf Ekstrand, Bedinge n:r 39, äg. 1/12 mtl. Katslösa 2[4];

Lars Olsson, Katslösa n:r 2, äg. 7/120 mtl. Katslösa 2[11];

Ottin Larsson, Katslösa n:r 2, äg. 1/12 mtl. Katslösa 6[2].

Såsom konsistorieombud jämlikt Domkapitlets i Lunds stift förordnande inställde sig kontraktsprosten, D:r J. Rosengren i Villie /Bil. n:r 4/.

§ 1.

Det för underteckned, förrättningsman, utfärdade förordnandet upplästes och bilades handlingarna såsom Bil. n:r 1.

§ 2.

Jäv emot förrättningsmännen hade ingen att anmäla. Förrättningsmännen visste sig ej heller stå i jävsförhållande till nu kände sakägare. Gode männen förklarade, att de avlagt föreskriven ed, och att de innehade uppdrag att vara skiftesgodemän.

§ 3.

Laga hinder vare sig emot förrättningens handläggande eller det planerade dikningsföretagets genomförande hade ingen att anmäla.

§ 4.

Företedde sökandens, arrendatorerna Nils Persson och Hilding Olsson, av Domkapitlet i Lunds stift meddelat tillstånd för dem att ansöka om syneförrättningen /Bil. n:r 5/.

§ 5.

Upplystes, att delägare i Anders Gustafssons sterbhus voro änkan Bengta Gustafsson samt myndiga barnen, sönerna Oskar Andersson och Gustaf Andersson samt dottern Anna Andersson.

§ 6.

Per Hansson anförde, att han med sin ansökan avsåge att få sina marker nöjaktigt torrlagda, varför det nuvarande avloppet borde upptagas och fördjupas från påle 13+5 väster ut till dess erforderligt fall erhölles. I Per Hanssons anförande instämde övriga sökande.

§ 7.

Per Hansson och Hilding Olsson förklarade, att de ej påfordrade ersättning vare sig för jord, som åtgår till avloppets utvidgning eller för jordupplag.

§ 8.

Kontraktsprosten Rosengren förklarade, att han för löneboställets del ej påfordrade ersättning för jord, som gräves

bort ej heller för jordupplag.

§ 9.

Nils Persson förklarade, att han i egenskap av arrendator av en del av lönebostället ej hade något att invända mot företagets utförande. Ej heller hade han något att invända mot att avloppet, där detsamme framgår genom hans tomt, utvidgades jämväl åt högra sidan, där den egentliga trädgården ligger. I högra sidan finnes visserligen nu en stenmur och en mindre häck, men hade Persson inget att erinra mot att såväl häcken som stenmuren borttages. Under framhållande att den av honom arrenderade marken tillfördes förhållandevis obetydlig nytta av företaget samt att avloppet genom samma marker måste göras ganska djupt, så att betydande schaktmassor måste uppkastas, yrkade Persson ersättning för allt det intrång, som genom företaget kunde tillskyndas den av honom arrenderade fastigheten med ett sammanlagt belopp av tvåhundra kronor.

§ 10.

Oskar Andersson yrkade, att avlopp skulle upptagas i lämplig sträckning från påle 22.95 söder ut till rågången mellan Katslösa 5^{1} och Katslösa 16^{2}.

§ 11.

Upplästes och godkändes dagens protokoll, varefter sammanträdet avslutades med tillkännagivande, att nytt sammanträde i ärendet komme att hållas på samma ställe torsdagen den 15 innevarande september kl. 10 f.m.

Katslösa den 3 september 1932.

Å tjänstens vägnar:

C.H. Wallér

Statens lantbruksingeniör.

Olof Olsson Nils Mårtensson

Gode män.

År 1932 den 15 september inställde sig synemännen åter hos Per Hansson i Katslösa n:r 16 för att fortsätta syneförrättningen.

Följande sakägare hade tillställdeskommit:

Per Hansson, Katslösa n:r 16;

Oskar Andersson, Katslösa n:r 16;

Hilding Olsson, Katslösa n:r 5;

Nils Persson, Katslösa n:r 5.

§ 12.

Förrättningsmannen redogjorde för det sedan senaste sammanträdet upprättade förslaget till ay loppa upptagande. Förslagshandlingarna upplästes i huvudsakliga delar och bilades protokollet:

Värderingslängden såsom Bil. Litt. A;

Kostnadsförslaget såsom Bil. Litt. B;

Grävningstabellen såsom Bil. Litt. C.

§ 13.

Avgavs synemännens utlåtande - Bil. Litt. D med tillhörande bilagor - med tillkännagivande att den med utlåtandet

missnöjde ägde att detsamma klandra genom besvär till Söderbygdens Vattendomstol.

§ 14.

Redogjorde förrättningsmannen för bestämmelserna i V.L. 11:85.

§ 15.

Uppdrogs åt lantbrukaren Per Hansson, Katslösa n:r 16 per Rydsgård att i föreskriven ordning kalla delägarne till sammanträde för styrelseval.

§ 16.

Meddelades att till förrättningen hörande handlingar och ritningar för framtiden skulle förvaras hos lantbrukaren Per Hansson, Katslösa n:r 16 per Rydsgård.

§ 17.

Överlämnades till Per Hansson ett exemplar av arvodesräkningen. Angående efter dagsarvode debiterad ersättning hänvisades till arvodesräkningen.

§ 18.

Samtliga närvarande sakägare uttalade sig för önskvärdheten att till företagets utförande erhålle bidrag och lån av statsmedel.

§ 19.

Då intet ytterligare förekom, upplästes och godkändes dagens protokoll, varefter förrättningen förklarades avslutad.

Katslösa den 15 sept. 1952.

Å tjänstens vägnar:

C.H. Wallér

Statens lantbruksingeniör.

Nils Mårtensson Olof Olsson.

Gode män.

Bil. n:r 1.

Länsstyrelsen i Malmöhus län.

Undertecknade få härmed vördsamt anhålla att Länsstyrelsen måtte förordna statens lantbruksingeniör att förrätta sådan syn, som i lag om dikning omförmäles för åstadkommande av dikning av oss tillhörig vattenskadad mark å n:r 5 och 16 i Katslösa socken.

Katslösa, Rydsgård den 3/3 1932.

Hilding Olsson Per Hansson

Nils Persson Bengta Gustafsson.

Resolution.

Herr lantbruksingeniören i Malmöhus län förordnas härigenom att, därest lega hinder ej möter, i behörig ordning företaga den i inneliggande ansökan omförmälda förrättning.

Malmö i landskansliet den 18 mars 1932.

På länsstyrelsens vägnar:

T. Thege Oscar Rud. Olson.

Bil. n:r 2.

Kungörelse.

Sedan undertecknad förordnats handlägga syneförrättning angående torrläggning av marker tillhörande Katslösa n:ris 5 och 16 uti Katslösa socken av Malmöhus län kommer sammanträde i ären-

det att hållas hos lantbrukaren Per Hansson, Katslösa n:r 16 lördagen den 3 instundande september kl. 10 f.m., då vederbörande sakägare have att tillstädeskomma personligen eller genom lagligen befullmäktigade ombud.

Av förrättningen torde beröras marker tillhörande följande fastigheter: Katslösa 16^{6}, äg. Olof Nilsson, Katslösa 16^{10}, 16^{8} och 16^{9}, äg. Per Hansson, Katslösa 16^{2} och 16^{3}, äg. Bengta Gustafsson, Katslösa 2^{4} och 2^{12}, äg. Gustaf Ekstrand, Katslösa 2^{11}, äg. Lars Olsson, Katslösa 6^{2}, äg. Ottin Larsson samt ecklesiastika hemmanet Katslösa 5^{1}, arr. Hilding Olsson, Nils Persson och Ernst Larsson.

Malmö den 11 augusti 1932.

Å tjänstens vägnar:

Claes-Henric Wallér

Statens lantbruksingeniör.

Förestående kungörelse uppläst för Katslösa församling i Katslösa kyrka betygar:

Helge Hegardt

utn. kyrkoherde.

Bil. n:r 3.

Förteckning

över underrättelser, kungörelser m.m., som avsänts vid syneförrättning angående torrläggning av marker tillhörande Katslösa n:ris 5 och 16 uti Katslösa socken av Malmöhus län.

Adressat.	Adress.	Dato för underrättelsens avsändande.

1.	2.	3.
Lantbr. Olof Nilsson, Karlsborg n:r 7,	Rynge	15/8 1932.
Lantbr. Per Hansson, Katslösa n:r 16,	Rydsgård	" "
Anders Gustafssons sth., " " 16,	"	" "
Lantbr. Gustaf Ekstrand,	Bedinge	" "
Arr. Emil Holmgren, Katslösa n:r 2,	Rydsgård	" "
Lantbr. Lars Olsson, Katslösa	"	" "
Lantbr. Ottin Larsson, "	"	" "
Arr. Hilding Olsson, Katslösa n:r 5,	"	" "
Arr. Nils Persson, Katslösa n:r 5,	"	" "
Arr. Ernst Larsson, " " 5,	"	" "
Kyrkorådet i Katslösa församling,	Sjörup	" "
Länsstyrelsen /avskrift av kungörelsen/	Malmö	12/8 "
Pastorsämbetet i Katslösa församling, /kungörelse/	Sjörup	" "
f. lantbr. Nils Mårtensson, /god man/,	Sjörup, Rynge	" "
Lantbr. Olof Olsson, /god man/, Katslösa n:r 12,	Rydsgård	" "

Malmö den 15 augusti 1932.

Å tjänstens vägnar:

C.H. Wallér

Statens lantbruksingeniör.

Bil. n:r 4.

Till Länsstyrelsen i Malmöhus län,

Malmö.

Sedan jag av länsstyrelsen förordnats handlägga syneförrättning angående torrläggning av marker tillhörande Katslösa

nr 5 och 16 uti Katslösa socken, har sammanträde i ärendet utsatts att hållas hos lantbrukaren Per Hansson, Katslösa nr 16 lördagen den 3 instundande september kl. 10 f.m. Då av förrättningen torde beröras marker tillhörande ecklesiastika hemmanet Katslösa 5:1 uti Katslösa socken, får jag härmed jämlikt bestämmelserna i V.L. 10:41 vördsamt översända ett exemplar av den utfärdade kungörelsen.

Malmö den 11 augusti 1932.

C.H. Wallér.

Översändes till Domkapitlet i Lunds stift. Malmö i landskontoret den 13 augusti 1932.

På tjänstens vägnar:

Sven Wiegert.

Sven Wiegert.

Resolution.

Herr kontraktsprosten m.m. dr. J. Rosengren eller, vid förfall för honom, den han i sitt ställe sätter förordnas att såsom konsistorieombud närvara vid i inneliggande handlingar omförmälde förrättning. Lunds domkapitel den 17 augusti 1932.

Å domkapitlets vägnar:

Yngve Brilioth.

Tage Gynnerstadt.

Bil. nr 5.

Lunds Domkapitel.

956 B.

Utdrag ur Lunds domka-

pitels boställsprotokoll den 10 augusti 1932.

§ 2. I skrivelse till domkapitlet den 8 juli 1932 hade arrendatorn av lönebostället 1/4 mantal av annexhemmanet 1 mantal Katslösa n:r 5 i Katslösa socken Nils Persson och arrendatorn av Lönebostället 1/2 mantal av samme hemman Hilding Olsson anhållit om tillstånd att ansöka om syneförrättning för torrläggning av mark tillhörande meromnämnda hemman.

I infordrat yttrande hade kyrkorådet i Sjörups och Katslösa församlingar förklarat sig icke hava något att erinra mot den gjorde ansökningen.

Efter föredragning härav fann domkapitlet skäligt bifalla ansökningen ifråga; varom protokollsutdrag meddelas.

Som ovan.

In tjänsten

Tage Gynnerstedt.

Bil. Litt. A.

Areal								Nuvarande värde			Blivande värde			Förbättringsvärde		
Åker		Äng och odlingsmark		Annan duglig mark		Impediment och högl. mark		pr har	pr ägofigur		pr har	pr ägofigur		pr har	pr ägofigur	
Har	ar	Har	ar	Har	ar	Har	ar	Kr.	Kr.	öre	Kr.	Kr.	öre	Kr.	Kr.	öre
7		8		9		10		11	12		13	14		15	16	

Värderingslängd

och

Hävdeförteckning.

Socken, by och hemman	Registernummer	Littera å kartan	Hemmanstal	Ägofigurens nummer	Delägares namn, hemvist m. m. samt ägobeskrivning	
1	2	3	4	5	6	
Katslösa socken.					**Avdelning I.**	
Katslösa	16 9		13/240		**Per Hansson.**	
				1	**Åker**	m.p.lättl.
				2	D:o	d:o
				3	D:o	d:o
				4	D:o	d:o
				5	D:o	d:o
				6	**Äng**	kärrtorv på lättl.
				7	D:o	d:o
				8	**Åker**	m.p.lättl.
				9	D:o	d:o
				10	D:o	d:o
				11	**Äng**	kärrtorv på lättl.
				12	**Åker**	m.p.lättl.
						Summa
Katslösa	5 1		1		**Löneboställe;**	
					Arr. Ernst Larsson.	
				13	**Åker**	m.p.lättl.
						Summa
Katslösa	5 1		1		**Löneboställe;**	
					Arr. Nils Persson.	

PETTERSONSKA BOKTR. EFTR. SKARA

Areal								Nuvarande värde			Blivande värde			Förbättringsvärde		
Åker		Äng och odlingsmark		Annan duglig mark		Impediment och högl. mark		pr har	pr ägofigur		pr har	pr ägofigur		pr har	pr ägofigur	
Har	ar	Har	ar	Har	ar	Har	ar	Kr.	Kr.	öre	Kr.	Kr.	öre	Kr.	Kr.	öre
7		8		9		10		11	12		13	14		15	16	
	14							1300	182	-	2000	280	-	700	98	-
	03							1800	54	-	2000	60	-	200	6	-
	07							1200	84	-	2000	140	-	800	56	-
	10							1800	180	-	2000	200	-	200	20	-
	04							900	36	-	2000	80	-	1100	44	-
			28					250	70	-	~~1600~~ 1400	392	-	1150	322	-
			05					1100	55	-	1600	80	-	500	25	-
	07							1500	105	-	2000	140	-	500	35	-
	17							1800	306	-	2000	340	-	200	34	-
	38							1200	456	-	2000	760	-	800	304	-
			08					250	20	-	~~1800~~ 1500	120	-	1250	100	-
	05							1800	90	-	2000	100	-	200	10	-
1	05	41							1638	-		2692	-		1054	-
	05							1800	90	-	2000	100	-	200	10	-
	05								90	-		100	-		10	-

Socken, by och hemman	Registernummer	Littera å kartan	Hemmanstal	Ägofigurens nummer	Delägares namn, hemvist m. m. samt ägobeskrivning	
1	2	3	4	5	6	
				14	Åker	m.p.lättl.
				15	D:o	d:o
				16	Vattenhåla	
						Summa
Katslösa	16 8		7/240		Per Hansson.	
				17	Åker	m.p.lättl.
				18	Äng	käbrtorv p.lättl.
				19	Vattenhåla	
				20	Åker	m.p.lättl.
				21	D:o	d:o
				22	Vattenhåla	
				23	Åker	m.p.lättl.
				24	D:o	d:o
				25	D:o	d:o
				26	Vattenhåla	
				27	Åker	m.p.lättl.
				28	D:o	d:o
				29	Äng	kärrtorv p.lättl.
				39	D:o	d:o
				40a	Åker	m.p.lättl.
				40b	D:o	d:o
						Överföres

PETTERSONSKA BOKTR. EFTR. STOCKH.

Areal								Nuvarande värde			Blivande värde			Förbättringsvärde		
Åker		Äng och odlingsmark		Annan duglig mark		Impediment och högl. mark		pr har	pr ägofigur		pr har	pr ägofigur		pr har	pr ägofigur	
Har	ar	Har	ar	Har	ar	Har	ar	Kr.	Kr.	öre	Kr.	Kr.	öre	Kr.	Kr.	öre
7		8		9		10		11	12		13	14		15	16	
	11							1800	198	-	2000	220	-	200	22	-
	07							1500	105	-	2000	140	-	500	35	-
							01									
	18						01		303	-		360	-		57	-
	08							1100	88	-	2000	160	-	900	72	-
			02					200	4	-	~~1600~~ 1400	28	-	1200	24	-
							09									
	26							900	234	-	2000	520	-	1100	286	-
	12							1800	216	-	2000	240	-	200	24	-
							17									
	07							800	56	-	2000	140	-	1200	84	-
	05							1700	85	-	2000	100	-	300	15	-
	08							900	72	-	2000	160	-	1100	88	-
							20									
	08							1800	144	-	2000	160	-	200	16	-
	08							1300	104	-	2000	160	-	700	56	-
			23					250	57	50	~~1800~~ 1500	345	-	1250	287	50
			01					200	2	-	~~1600~~ 1400	14	-	1200	12	-
	07							1000	70	-	2000	140	-	1000	70	-
	02							1800	36	-	2000	40	-	200	4	-
	91		26				46		1168	50		2207	-		1038	90

Socken, by och hemman	Registernummer	Littera å kartan	Hemmanstal	Ägofigurens nummer	Delägares namn, hemvist m. m. samt ägobeskrivning	
1	2	3	4	5	6	
					Överfört	
				41	**Åker**	m.p.lättl.
						Summa
Katslösa	16 10		1/24		**Per Hansson.**	
				30	**Äng**	kärrtorv p.lättl.
				31	**D:o**	d:o
				32	**Åker**	m.p.lättl.
				33	**D:o**	d:o
				34	**D:o**	d:o
				35a	**D:o**	d:o
				35b	**Vattenhåla**	
				36	**Åker**	m.p.lättl.
				37a	**D:o**	d:o
				37b	**Äng**	kärrtorv p.lättl.
				38	**Vattenhåla**	
						Summa
Katslösa	16 3		1/12		**Bengta Gustafsson samt hennes barn**	
					Oskar, Gustaf och Anna Andersson.	
				42	**Åker**	m.p.lättl.
				43	**D:o**	d:o
						Summa

PETTERSONSKA BOKTR. EFTR.

Areal								Nuvarande värde			Blivande värde			Förbättringsvärde		
Åker		Äng och odlingsmark		Annan duglig mark		Impediment och högl. mark		pr har	pr ägofigur		pr har	pr ägofigur		pr har	pr ägofigur	
Har	ar	Har	ar	Har	ar	Har	ar	Kr.	Kr.	öre	Kr.	Kr.	öre	Kr.	Kr.	öre
7		8		9		10		11	12		13	14		15	16	
	91		26				46		1168	50		2207	-		1038	50
	01							1800	18	-	2000	20	-	200	2	-
	92		26				46		1186	50		2227	-		1040	50
			18					150	27	-	~~1600~~ 1300	234	-	1150	207	-
			03					100	3	-	~~1600~~ 700	21	-	600	18	-
	09							1800	162	-	2000	180	-	200	18	-
	26							1700	442	-	2000	520	-	300	78	-
	42							900	378	-	2000	840	-	1100	462	-
	18							900	162	-	2000	360	-	1100	198	-
							01									
	06							1800	108	-	2000	120	-	200	12	-
	07							1800	126	-	2000	140	-	200	14	-
			01					200	2	-	~~1600~~ 1400	14	-	1200	12	-
							04									
1	08		22				05		1410	-		2429	-		1019	-
	01							1300	13	-	2000	20	-	700	7	-
	19							1700	323	-	2000	380	-	300	57	-
	20								336	-		400	-		64	-

Socken, by och hemman	Registernummer	Littera å kartan	Hemmanstal	Ägofigurens nummer	Delägares namn, hemvist m. m. samt ägobeskrivning	
1	2	3	4	5	6	
Katslösa	5 1		1		**Löneboställe; arr. Hilding Olsson.**	
				44	**Åker**	m.p.lättl.
				45	**Äng**	kärrtorv p.lättl.
						Summa
Katslösa	5 1		1		**Löneboställe; arr. Nils Persson.**	
				46	**Åker**	m.p.lättl.
				47	**D:o**	d:o
				48	**D:o**	d:o
				49	**D:o**	d:o
				50	Tomt	
				51	**D:o**	
				52	**D:o**	
				53	**D:o**	
						Summa
					Avdelning II.	
Katslösa	5 1		1		**Löneboställe; arr. Hilding Olsson.**	
				54	**Åker**	m.p.lättl.
				55	**D:o**	d:o
				56	**D:o**	d:o
				57	**D:o**	d:o
				58	**D:o**	d:o
						Överföres

PETTERSONSKA BOKTR. EFTR. SKARA

Areal								Nuvarande värde			Blivande värde			Förbättringsvärde		
Åker		Äng och odlingsmark		Annan duglig mark		Impediment och högl. mark		pr har	pr ägofigur		pr har	pr ägofigur		pr har	pr ägofigur	
Har	ar	Har	ar	Har	ar	Har	ar	Kr.	Kr.	öre	Kr.	Kr.	öre	Kr.	Kr.	öre
7		8		9		10		11	12		13	14		15	16	
	02							1800	36	-	2000	40	-	200	4	-
			01					1450	14	50	1800	18	-	350	3	50
	02		01						50	50		58	-		7	50
	03							1600	48	-	2000	60	-	400	12	-
	07							1800	126	-	2000	140	-	200	14	-
	21							1750	367	50	2000	420	-	250	52	50
	04							1800	72	-	2000	80	-	200	8	-
	04							1750	70	-	2000	80	-	250	10	-
	08							1800	144	-	2000	160	-	200	16	-
	05							1900	95	-	2000	100	-	100	5	-
	04							1700	68	-	2000	80	-	300	12	-
	56								990	50		1120	-		129	50
	11							1800	198	-	2000	220	-	200	22	-
	06							1750	105	-	2000	120	-	250	15	-
1	42							1300	1846	-	2000	2840	-	700	994	-
	25							1800	450	-	2000	500	-	200	50	-
	44							1800	792	-	2000	880	-	200	88	-
2	28								3391	-		4560	-		1169	-

Socken, by och hemman	Registernummer	Littera å kartan	Hemmanstal	Ägofigurens nummer	Delägares namn, hemvist m. m. samt ägobeskrivning	
1	2	3	4	5	6	
					Överfört	
				59	**Åker**	m.p.lättl.
				60	**D:o**	d:o
				61	**Vattenhåla**	
					Summa	
					Avdelning III.	
Katslösa	5 1		1		**Löneboställe; arr. Hilding Olsson.**	
				62	**Åker**	m.p.lättl.
				63	**D:o**	d:o
				64	**D:o**	d:o
				65	**D:o**	d:o
					Summa	
Katslösa	16 2		1/12		**Bengta Gustafsson samt hennes barn Oskar, Gustaf och Anna Andersson.**	
				66	**Åker**	m.p.lättl.
				67	**D:o**	d:o
				68	**Äng**	kärrtorv p.lättl.
				69	**Åker**	m.p.lättl.
				70	**D:o**	d:o
					Summa	

Areal								Nuvarande värde			Blivande värde			Förbättringsvärde		
Åker		Äng och odlingsmark		Annan duglig mark		Impediment och högl. mark		pr har	pr ägofigur		pr har	pr ägofigur		pr har	pr ägofigur	
Har	ar	Har	ar	Har	ar	Har	ar	Kr.	Kr.	öre	Kr.	Kr.	öre	Kr.	Kr.	öre
7		8		9		10		11	12		13	14		15	16	
2	28								3391	-		4560	-		1169	-
	08							1800	144	-	2000	160	-	200	16	-
	03							1600	48	-	2000	60	-	400	12	-
							09									
2	39						09		3583	-		4780	-		1197	-
	03							1800	54	-	2000	60	-	200	6	-
	12							1300	156	-	2000	240	-	700	84	-
	09							1800	162	-	2000	180	-	200	18	-
	04							1500	60	-	2000	80	-	500	20	-
	28								432	-		560	-		128	-
	13							1650	214	50	2000	260	-	350	45	50
	07							1200	84	-	2000	140	-	800	56	-
		07						200	14	-	~~1600~~ 800	56	-	600	42	-
	05							1200	60	-	2000	100	-	800	40	-
	06							1700	102	-	2000	120	-	300	18	-
	31	07							474	50		676	-		201	50

Socken, by och hemman	Registernummer	Littera å kartan	Hemmanstal	Ägofigurens nummer	Delägares namn, hemvist m. m. samt ägobeskrivning
1	2	3	4	5	6
					Sammandrag.
Katslösa socken.					**Avdelning I.**
Katslösa	16 9		13/240	1-12	Per Hansson
"	5 1		1	13	Lönebost.; arr. Ernst Larsson
"	5 1		1	14-16	D:o ; arr. Nils Persson
"	16 8		7/240	17-29, 39-41	Per Hansson
"	16 10		1/24	30-38	" "
"	16 3		1/12	42,43	Bengta Gustafsson samt hennes barn Oskar, Gustaf och Anna Andersson
"	5 1		1	44,45	Lönebost.; arr. Hilding Olsson
"	5 1		1	46-53	D:o ; arr. Nils Persson
					Sgr.
					Avdelning II.
Katslösa	5 1		1	54-61	Lönebost.; arr. Hilding Olsson
					Sgr.
					Avdelning III.
Katslösa	5 1		1	62-65	Lönebost.; arr. Hilding Olsson
"	16 2		1/12	66-70	Bengta Gustafsson samt hennes barn Oskar, Gustaf och Anna Andersson
					Sgr.
					Summa

PETTERSONSKA BOKTR. EFTR. STOCKH.

Areal								Nuvarande värde			Blivande värde			Förbättringsvärde		
Åker		Äng och odlingsmark		Annan duglig mark		Impediment och högl. mark		pr har	pr ägofigur		pr har	pr ägofigur		pr har	pr ägofigur	
Har	ar	Har	ar	Har	ar	Har	ar	Kr.	Kr.	öre	Kr.	Kr.	öre	Kr.	Kr.	öre
7		8		9		10		11	12		13	14		15	16	
1	05		41						1638	-		2692	-		1054	-
	05								90	-		100	-		10	-
	18						01		303	-		360	-		57	-
	92		26				46		1186	50		2227	-		1040	50
1	08		22				05		1410	-		2429	-		1019	-
	20								336	-		400	-		64	-
	02		01						50	50		58	-		7	50
	56								990	50		1120	-		129	50
4	06		90				52		6004	50		9386	-		3381	50
2	39						09		3583	-		4780	-		1197	-
2	39						09		3583	-		4780	-		1197	-
	28								432	-		560	-		128	-
	31		07						474	50		676	-		201	50
	59		07						906	50		1236	-		329	50
7	04		97				61		10494	-		15402	-		4908	-

Socken, by och hemman	Registernummer	Littera å kartan	Hemmanstal	Ägofigurens nummer	Delägares namn, hemvist m. m. samt ägobeskrivning
1	2	3	4	5	6
					Katslösa den 15 september 1932.
					Å tjänstens vägnar:
					C.H. Wallér
					Statens lantbruksingeniör.
				Nils	Mårtensson Olof Olsson
					Gode män.

PETTERSONSKA BOKTR. EFTR.
SKARA

Bil. Litt. B.

Kostnadsförslag.

Läge	Längd m.	Arbete, jordmån m. m.	Antal	à pris	Kostnad Kr.	Kostnad öre	Kostnad Kr.	Kostnad öre	Summa Kr.	Summa öre
1	2	3	4	5	6		7		8	
		Dikessträckan A-B.								
24+18-22+95	123	Mylla på grusbl. lera m³.	180	1.20	216	-	216	-		
		Ombyggnad av trumman för ägovägen mellan pålarna 23+2 och 22+98 st.	1	225	225	-				
		Ombyggnad av ägotrumman mellan pålarna 23+47 och 23+42 st.	1	250	250	-	475	-		
		Förbättring, komplettering och förstärkning mellan pålarna 23+55 och 23+35 av stensättningen i vänstra kanten m.	20	4	80	-	80	-		
		Ersättning till Hilding Olsson för försvårad överkörsel vid påle 23+60					100	-		
		För oförutsedda fall, arbetets tillsyn m.m. tillläggas c:a 10 % med					79	-	950	-
		Dikessträckan B-C.								
22+95-22	95	Mylla på grusbl. lera m³.	190	0.90	171	-				
22-21	100	D:o d:o m³	180	0.90	162	-				
21-20	100	D:o d:o m³	200	0.90	180	-	513	-		
Tills.	295	meter	**Tills.**	570	m³.					
		Överföres					513	-	950	-

Läge	Längd m.	Arbete, jordmån m. m.	Antal	à pris	Kostnad Kr.	Kostnad öre	Kostnad Kr.	Kostnad öre	Summa Kr.	Summa öre
1	2	3	4	5	6		7		8	
		Överfört					513	-	950	-
		Borttagning av träd					35	-		
		För oförutsedda fall, ar-								
		betets tillsyn m.m. till-								
		läggas o:a 10 % med					52	-	600	-
		Dikessträckan C-D-E.								
20-18+50	150	Mylla på grusbl. lera m³	420	1.10	462	-				
18+50-17+50	100	D:o d:o m³	490	1.20	588	-				
17+50-16	150	Kärrtorv på lerbl. grus								
		och sand m³	290	-.60	174	-				
16-15	100	Kärrtorv på lerbl. grus								
		och sand m³	190	-.70	133	-				
15-14	100	Kärrtorv	240	-.60	144	-				
14-13+5	95	D:o	220	-.60	132	-	1633	-		
Tills.	695	meter	Tills. 1850	m³						
		Borttagning, eventuellt								
		förstärkning av stensätt-								
		ning mellan pålarna 19+79								
		och 19+17 samt borttagning								
		av träd och buskar m.	62	1.50			93	-		
		Ombyggnad av trumma för								
		Ägovägen mellan pålarna								
		19+17 och 19+13 st.	1	225			225	-		
		Ersättning till Per Hans-								
		Överföres					1951	-	1550	-

Läge	Längd m.	Arbete, jordmån m. m.	Antal	à pris	Kostnad Kr.	Kostnad öre	Kostnad Kr.	Kostnad öre	Summa Kr.	Summa öre
1	2	3	4	5	6		7		8	
		Överfört					1951	-	1550	-
		son för försvårad överkörsel vid pålarna 15+78 och 13+5					200	-		
		Ersättning till arrendatorn av den av Nils Persson nu arrenderade fastigheten:								
		1/ för intrång genom jordupplag			145	-				
		2/ för intrång i övrigt			30	-	175	-		
		För oförutsedda fall, arbetets tillsyn m.m. tillägges c:a 10 % med					224	-	2550	-
		Dikesströckan B-F.								
45=22+95-45+50	50	Inköp av 10" cementrör m.	50	2.-	100	-				
		Schaktning, rörens läggning och höljning m.	50	-.90	45	-				
45+50-45+90	40	Upprensning genom vattenhålan m.	40	-.20	8	-				
45+90-46+10	20	Upprensning och fördjupning av det nuvarande diket m.	20	-.50	10	-	163	-		
		Överföres					163	-	4100	-

Läge	Längd m.	Arbete, jordmån m. m.	Antal	à pris	Kostnad Kr.	Kostnad öre	Kostnad Kr.	Kostnad öre	Summa Kr.	Summa öre
1	2	3	4	5	6		7		8	
		Överfört					163	-	4100	-
		Anordnande av intag vid								
		påle 45+50			30	-				
		Ommurning av utloppet vid								
		påle 45			30	-	60	-		
		För oförutsedda fall, ar-								
		betets tillsyn m.m. till-								
		lägges					27	-	250	-
					Summa kostnad				4350	-

Katslösa den 15 september 1932.

Å tjänstens vägnar:

C.H. Wallér

Statens lantbruksingeniör.

PETTERSONSKA BOKTR. EFTR. SKARA

Bil. Litt. C.

Grävningstabell.

Läge	Längd (Meter)	Djup (Meter)	Bottenbredd (Meter)	Dagbredd (Meter)	Sidolutning	Bottenhöjd och lutning	Anmärkningar
1	2	3	4	5	6	7	8
Dikessträckan A-B.							
24+18	-	-	0.6		1:1.25		
24	18	1.20	"	3.60	"	0.5:1000	
23+40	60	2.-	"	5.60	"		Fixpkt: Kors och järndubb i grund-
22+95	45	1.40	"	4.10	"	6.52	muren till logens norra långsida,
Summa	123	meter					2.4 m. från N.V. knuten, 52 cm. un-
							der sockelns överkant; belägen på
							höjden + 9.13.
Dikessträckan B-C.							
22+95	-	1.40	0.6	4.10	1:1.25	6.52	
22+50	45	1.85	"	5.20	"	0.5:1000	
22	50	1.70	"	4.85	"		
21+50	50	1.55	"	4.50	"	6.60	
21	50	1.10	"	3.35	"	2.55:1000	
20+50	50	1.40	"	4.10	"		
20	50	1.95	"	5.50	"	6.97	
Summa	295	meter					
Dikessträckan C-D-E.							
20	-	1.95	0.6	5.50	1:1.25	6.97	
19+50	50	1.85	"	5.20	"	0.5:1000	
19	50	1.80	"	5.10	"		Fixpkt: Kors och järndubb i grunden
18+50	50	2.05	"	5.70	"		till stathusets norra kortsida, 10 cm.
Övf.	150						

Läge	Längd	Djup	Bottenbredd	Dagbredd	Sidolutning	Bottenhöjd och lutning	Anmärkningar
	Meter						
1	2	3	4	5	6	7	8
Övf.	150						
18	50	2.65	0.6	7.20	1:1.25		till höger om källarnedgången, 34 cm
17+75	25	2.55	"	7.-	"		över markytan; belägen på höjden
17+50	25	1.40	"	4.10	"		+ 9.33.
17	50	1.05	"	3.20	"		
16+50	50	1.40	"	4.10	"	0.5:1000	
16	50	1.30	"	3.85	"		
15+50	50	1.40	"	4.10	"		
15	50	1.50	"	4.35	"		
14+50	50	1.45	"	4.20	"		
14	50	1.40	"	4.10	"	7.27	
13+50	50	1.30	"	3.85	"	1:1000.	
13+5	45	1.25	"	3.70	"	8.-	
Summa 695 meter							
		Dikessträckan B-F.					
22+95=+45	-	1.35	0.3	3.70	1:1.25	6.60	
						1.1:1000.	
45+45	45	-.95	"	2.70	"	6.65	
45+90	45	-.80	"	2.30	"		
46+10	20	-.90	"	2.55	"	6.70	
Summa 110 meter							
		Sammandrag.					
	123	Dikessträckan A-B					
Övf.	123						

PETTERSONSKA BOKTR. EFTR. SKARA
30247

Läge	Längd (Meter)	Djup (Meter)	Bottenbredd (Meter)	Dagbredd (Meter)	Sidolutning	Bottenhöjd och lutning	Anmärkningar
1	2	3	4	5	6	7	8
Övf.	123						
	295	Dikessträckan			B-C		
	695		"		C-D-E		
	110		"		B-F.		
Summa	1223	meter					

Katslösa den 15 september 1932.

Å tjänstens vägnar:

C.H. Wallér

Statens lantbruksingeniör.

Läge	Längd	Djup	Botten-bredd	Dag-bredd	Sido-lutning	Botten-höjd och lutning	Anmärkningar
	Meter						
1	2	3	4	5	6	7	8

PETTERSONSKA BOKTR. EFTR.
BEARA
30247

Bil. Litt. D.

Utlåtande

avgivet vid syneförrättning angående torrläggning av marker tillhörande Katslösa n:ris 5 och 16 uti Katslösa socken av Malmöhus län.

Mom. 1.

Förordnande m.m.

Jämlikt länsstyrelsens resolution den 18 mars 1932 förordnades undertecknad, förrättningsman, att handlägga syneförrättning angående torrläggning av marker tillhörande Katslösa n:ris 5 och 16 uti Katslösa socken av Malmöhus län. Då laga hinder ej anmälts vare sig emot förrättningens handläggande eller det planerade dikningsföretagets utförande, ej heller kunnat av synemännen utrönas, har förrättningen handlagts i enlighet med de för "dikning" i vattenlagen givna bestämmelserna.

Mom. 2.

Företagets omfattning, planläggning m.m.

Torrläggningsområdet, som tillhör nederbördsområdet n:r 89/90, är beläget 1 km. norr om Katslösa kyrka samt 3.- km. sydost om Rydsgårds järnvägsstation å järnvägslinjen Malmö-Ystad. Å hithörande översiktskarta har torrläggningsområdet utmärkts med gul färg, varjämte vattensamlingsområdets gränser utmärkts med blåa linjer.

Sökandenas marker avvattnas f.n. till ett öppet avlopp, som från trakten norr och öster om Sjörups kyrka avrinner väster ut till Skiarpsån. Verkställda undersökningar hava givit vid

handen att avloppet å den sträcka, som berör torrläggningsområdet, ej upptagits till de dimensioner, som erfordras för rationell torrläggning av sökandenas marker. Synemännen hava därför i enlighet med de yrkanden, som under förrättningen framställts, upprättat förslag till det nuvarande avloppets upprensande och fördjupande å viss sträcka, varjämte förslag upprättats för upptagande av avlopp till gränsen mellan Katslösa 5^{1} och 16^{2}.

Enligt det av synemännen upprättade förslaget skall det nuvarande öppna avloppet upptagas och fördjupas å sträckan A-B-C-D-E eller mellan de vid avvägningen nedslagna pålarna 24+18 och 13+5, varjämte sidoavloppet B-F skall upptagas mellan pålarna 45 och 46+10. Sistnämnda avlopp skall i sin nedre del eller mellan pålarna 45 och 45+50 utföras som täckt ledning av 10" rör, men i övrigt utföras som öppet dike. Över avloppen hava särskilda profilritningar upprättats, varjämte avloppens lägen i plan närmare angivits å hithörande plankarta.

Vid bestämmande av avloppens dimensioner hava synemännen tagit hänsyn såväl till nederbördsområdets storlek och avrinningen från detsamma som ock till avloppens fallförhållanden. Nederbördsområdets storlek har fastställts dels genom särskilda undersökningar på marken, dels med ledning av den ekonomiska kartan över trakten. Omfattningen av de områden, som avvattnas till olika punkter på avloppen, framgår av profilritningarna. Den vattenmängd, som skall kunna avbördas genom avloppen, har beräknats med ledning av nederbördsområdets storlek samt under antagande

att avrinningen vid flod uppgår till 1 liter per sek. och har.

Avloppens djup hava bestämts så, att de berörda markerna efter företagets genomförande erhålla ändamålsenlig torrläggning.

Det öppna avloppets, A-B-C-D-E, släntlutningar hava fastställts till 1:1.25. Då jordmånen är av fast beskaffenhet, torde med dessa släntlutningar fara för framtida släntskred ej uppstå. Avloppens dimensioner framgå f.ö. närmare av de upprättade förslagsritningarna.

De vattenskadade markerna hava i vederbörlig ordning genom nymätning kartlagts, varjämte markens nivåförhållanden genom avvägning närmare undersökts. Såsom vattenskadad har därvid ansetts åker, äng och odlingsbar jord, som under nuvarande förhållanden ej kan torrläggas till ändamålsenligt och i lag föreskrivet djup. Vid bestämmande av såväl begränsningskurvens läge som de olika ägofigurernas medelhöjd, har hänsyn tagits till det avfall, som erfordras för vattnets avledande till avloppet, därvid fallförlusten beräknats till 0.5:1000.

Företagets genomförande medför ombyggnad dels av ägovägstrummorna vid pålarna 22+98 och 19+13, vilka skola utföras till 4 meters bredd, dels av ägotrumman vid påle 23+42, vilken skall utföras till 5 meters bredd. Enligt upprättade förslagsritningar skola dessa trummor ombyggas som rörtrummor med 1 meters inre diameter. Trummorna må dock, därest det med hänsyn till kostnaderna skulle visa sig fördelaktigare, ombyggas som stentrummor av kilad sten i bruk, därvid trummorna skola utföras med minst 1 meters fri

öppning samt med täckhaller av 0,45 meters tjocklek. Övriga trummor och broar, som komma att upprivas i samband med dikningsarbetets utförande, skola ej av dikningsföretaget ombyggas. Vilja vederbörande jordägare ombygga dessa trummor och broar, må de själva och på egen bekostnad utföra arbetet, därvid de beträffande trummornas fria öppning äga att iakttaga bestämmelserna här ovan. Trummor eller broar få dock under inga villkor byggas så, att de inkräkta på den fria vattensektionen eller äventyra avloppens framtida bestånd. Till vissa sakägare skall utgå ersättning för försvårad överkörsel med belopp, som finnas närmare angivna i kostnadsförslaget.

Mom. 3.

Uppskattning av båtnaden.

För utrönande av värdet å den båtnad, som genom torrläggningsföretaget vinnes, hava synemännen jämlikt bestämmelserna i vattenlagen 10:60 samt med beaktande av de grunder, som angivas i 7:22 av samma lag, uppskattat markens värde dels efter företagets genomförande, dels i nuvarande försumpat skick. Vid uppskattningen har hänsyn tagits dels till jordens godhet beträffande matjord och alv, dels till jordens nuvarande och blivande torrläggningsförhållanden, dels ock till i orten gängse priser å fullt torrlagd jord av motsvarande beskaffenhet. Resultatet av värderingen framgår av bifogade värderingslängd /Bil. Litt. A/, vilken jämväl utgör hävdeförteckning för de i företaget ingående markerna.

Mom. 4.

Kostnadernas fördelning.

På grund av olikheter i fallförhållandena, och då de berörda markerna avvattnas till olika sträckor av de till upptagande föreskrivna avloppen, hava synemännen för att undersöka, huruvida sådan jämkning skall företagas, varom stadgas i V.L. 7:24, uppdelat samfälligheten i tre avdelningar, omfattande de områden, som närmare framgå av värderingslängden.

För att avdelning I skall kunna torrläggas måste dikessträckan C-D-E upptagas, samt dessutom arbete utföras nedströms punkt C, beräknat till 450.- kr. Avdelningens egen torrläggningskostnad har sålunda beräknats till 3000.- kr.

För att avdelning II skall kunna torrläggas måste dikessträckorna A-B och B-C upptagas, för vilka kostnaderna beräknats till 1550.- kr.

För att avdelning III skall kunna torrläggas måste dikessträckorna A-B och B-F upptagas, för vilka kostnaderna beräknats till 1200.- kr.

Därest dikningssamfälligheten utföres utan hänsyn till olika avdelningar, belöper relativa kostnaden till efterstående belopp.

Båtnad.	Kostnad.	Rel.kostnad.
4908.- kr.	4350.- kr.	0.886308.

Därest varje avdelning torrläggas för sig utan hjälp av annan avdelning, belöper relativa kostnaden för de olika avdel-

ningarna till efterstående belopp.

Avdelning.	Båtnad.	Kostnad.	Rel.kostnad.
I	3381.50 kr.	3000.- kr.	0.887180
II	1197.- "	1550.- "	1.294903
III	329.50 "	1200.- "	3.641881.

Därest viss avdelning sammanföres med viss annan avdelning, belöper relativa kostnaden för de sammanförda avdelningarna till efterstående belopp.

Sammanförda avdelningar.	Båtnad.	Kostnad.	Rel.kostnad.
I + II	4578.50 kr.	4100.- kr.	0.895489
II + III	1526.50 "	1800.- "	1.179168.

Av förestående utredning framgår att samtliga avdelningar erhålla den minsta relativa kostnaden, därest de torrläggas gemensamt. Jämkning enligt V.L. 7:24 skall alltså ej företagas, utan skola kostnaderna fördelas jämlikt bestämmelserna i V.L. 7:23 eller så att varje delägare inom dikningssamfälligheten deltager i kostnaderna för samfällighetens torrläggning i mån av värdet å den båtnad hans mark därigenom beredes.

Särskild kostnadsfördelningslängd har upprättats, bifogad detta utlåtande såsom Bil. Litt. Db. I kolumn 15 av denna längd angives varje delägares andel i de beräknade kostnaderna för företagets genomförande och i kolumn 16 de procenttal, efter vilka samtliga verkliga kostnader för företagets genomförande och framtida underhåll skola fördelas.

Kostnaderna för denna syneförrättning skola, därest så

påfordras, omedelbart av sökandens förskjutas men, om företaget kommer till stånd, fördelas på samtliga delägare att gäldas med belopp, som finnas angivna i kolumn 17 av kostnadsfördelningslängden.

Kom. 5.

Ersättningar.

Sedan Per Hansson och Hilding Olsson förklarat sig ej påfordra ersättning för den jord, som åtgår till avloppets utvidgning - förrättningsprotokollets § 7 - , samt konsistorieombudet, kontraktsprosten J. Rosengren meddelat, att han ej heller för löneboställets del påfordrade sådan ersättning - förrättningsprotokollets § 8 -, stadga synemännen att ersättning ej skall utgå för jord, som åtgår till avloppens upptagande och utvidgning.

Beträffande ersättning för intrång genom jordupplag have Per Hansson och Hilding Olsson förklarat sig ej påfordra sådan ersättning - förrättningsprotokollets § 7 -, varemot Nils Persson såsom arrendator av en del av lönebostället yrkat ersättning för intrång med 200.- kronor - förrättningsprotokollets § 9 -. Synemännen bifalla i så mån Perssons yrkande, att de tillerkänna arrendatorn av den av Persson nu arrenderade fastigheten en ersättning om 175.- kr., skolande detta belopp utgöra ersättning för all den skada och allt det intrång, som genom företagets utförande tillskyndas fastigheten. Sedan ersättningsbeloppet utbetalats, är arrendatorn alltså skyldig tåla att schaktmassor och sten uppläggas såväl på åkern och tomten som i trädgården samt att träd, buskar, häckar och eventuellt stäng-

sel borttagas.

Skulle genom företagets utförande skada eller intrång, som ej av synemännen förutsetts, vållas någon, äger denne, att inom 5 år, räknat från den i detta utlåtande angivna tiden för företagets fullbordande, till vederbörande vattendomstol, anmäla sina ersättningsanspråk.

Mom. 6.

Framtida underhållet.

Kostnaderna för företagets framtida underhåll skola fördelas efter samma grunder, som kostnaderna för företagets första utförande eller i enlighet med de procenttal, som finnas angivna i kolumn 16 av kostnadsfördelningslängden. Dock skall innehavaren av fastigheten Katslösa 16 2 ensam bekosta underhållet av den öppna delen av dikesträckan B-F. Upprensning av de öppna dikesträckorna skall verkställas så snart sådan rensning finnes av behovet påkallad.

Uppdämning i de öppna avloppen eller vidtagande av annan åtgärd, som fördyrar eller försvårar dessammas framtida underhåll, får varken göras eller tålas. Gör någon sig skyldig härtill eller till skadligt ingrepp å den täckta ledningen, och botar han ej efter tillsägelse omedelbart skadan, äger företagets styrelse att vid vederbörande häradsrätt föra talan mot den försumlige.

Mom. 7.

Företagets utförande m.m.

Vilja sökandena fullfölja företaget, äga de rätt att utföra

detsamma i enlighet med det förslag, som upprättats vid denna syneförrättning, samt med beaktande av de bestämmelser, som närmare framgå av detta utlåtande, därvid de jämväl äga att påfordra betalningsskyldighet av övriga i företaget ingående delägare. Arbetet må påbörjas så snart detta utlåtande tagit åt sig laga kraft samt anmälan om styrelseval gjorts till länsstyrelsen i Malmöhus län, och skall företaget vara fullbordat inom utgången av år 1937. Angående förlängd arbetstid hänvisas till bestämmelserna i vattenlagen 7:58.

Vid arbetets utförande är i övrigt att iakttaga:

att avloppen skola följa å marken utstakade och å plankartan angivna sträckningar;

att beträffande det öppna avloppet A-B-C-D-E den nuvarande sektionen utvidgas lika åt båda sidorna med undantag för den sträcka mellan pålarna 24 och 23, som berör byggnaderna till den av Hilding Olsson arrenderade delen av lönebostället, där avloppet helt utvidgas åt högra sidan;

att schaktmassorna fördelas till lika godhet och mängd å båda sidor om avloppet, därest ej jordägaren eller arrendatorn påfordrar att större del av eller samtliga massor skola uppläggas på viss sida;

att stensättningen i vänstra sidan mellan pålarna 23+55 och 23+35 förbättras och kompletteras samt förstärkes genom fogstrykning;

att stensättningen utmed trädgården och tomten till den av Nils

Persson arrenderade fastigheten borttages på båda sidor, därest så erfordras för att avloppet skall erhålla den föreskrivna släntlutningen 1:1,25;

att förenämnda stensättning i den mån den bibehålles förstärkes genom komplettering och fogstrykning;

att dikesvallarna genomgrävas vid alla tillstötande diken och svackor, dock minst på var femtionde meter;

att stenar, som möjligen förekomma bland schaktmassorna, såvitt möjligt sammanföras i särskilda röseen och ej spridas bland den lösa dikesjorden;

att vallarna ej förläggas närmare de nya dikeskanterna än 0.6 m., ej till större höjd än 1.- m. och ej med brantare slänt än 1:1;

att krökar avrundas väl, så att skarpa hörn icke bildas;

att för den täckta delen av dikessträckan B-F lerrör av Höganäs-Billesholms Aktiebolags tillverkning kvalitét III eller cementrör må komma till användning;

att rören skola vara av fullgod beskaffenhet samt, därest de äro av cement, fylla de fordringar beträffande hållfasthet och täthet, som finnas angivna i Svenska Kommunal-Tekniska Föreningens handlingar;

att inga rör få nedläggas förrän de blivit av vederbörande kontrollant godkända;

att rörledning ej må täckas förrän den blivit av vederbörande kontrollant avsynad och godkänd;

att rörledning efter sådant godkännande omedelbart skall höljas till minst 60 cm. höjd, räknat från ledningens överkant;

att samtliga ur rörgraven uppschaktade jordmassor skola återfyllas;

att fyllningen packas väl särskilt under och på ömse sidor om rörsträngen samt i övrigt stötes väl, så att framtida sättningar i möjligaste mån undvikas;

att fyllningen ej får innehålla sten;

att under arbetets gång dämning må vara tillåten, dock ej så att växande gröda därvid skadas;

att å profilritningarna och i förhållande till jämförelseplanet angivet höjdläge å bottenlinjen samt fastställda slänter skola gälla framför å förslagsritningarna och i grävningstabellen angivna djupsiffror och dagbredder;

att till ledning vid arbetets utförande och avloppets framtida underhåll fixpunkter blivit anbragta, vilkas lägen i plan och profil framgå av förslagsritningarna;

att fixpunkt ej må vid laga ansvar rubbas. Önskar jordägare eller arrendator borttaga fixpunkt, må han därom göra anmälan till vederbörande lantbruksingenjör, vilken då låter avväga annan lämplig fixpunkt. Kostnaderna för lantbruksingenjörens i sådant hänseende företagna förrättning gäldas av dikningsföretaget.

Mom. 8.

Arbetsstyrelse m.m.

Företagets angelägenheter skola omhänderhavas av en styrelse, bestående av tre ledamöter, vilka väljas av delägarne på allmänt sammanträde.

Styrelsen, som solidariskt ansvarar för sin förvaltning, åligger:

att, när så påfordras, kalla delägarne till sammanträde i den ordning, varom stadgas i V.L. 7:64;

att vid såväl egna som allmänna sammanträden föra protokoll;

att över inkomster och utgifter föra fullständiga och med verifikationer försedda räkenskaper, vilka årligen skola avslutas;

att en gång om året framlägga räkenskaperna till granskning av därför på allmänt sammanträde utsedda revisorer;

att i övrigt beakta och följa de bestämmelser, som finnas angivna i V.L. 3:15, 3:17-21 samt 7:61-65.

Företagets allmänna angelägenheter skola avhandlas på allmänna sammanträden, varom närmare bestämmelser finnas angivna i V.L. 3:22-25.

Mom. 9.

Avsyning.

När företaget blivit utfört, skall detsamma avsynas av vederbörande lantbruksingeniör eller den han i sitt ställe förordnar. Arbetet skall anses fullbordat, då avsyningsförrättaren

överlämnat bevis om godkännande eller, därest företaget blivit understött med statsmedel, när vederbörande myndighet godkänt detsamma.

Kommer företaget att understödjas med statsmedel, skola de bestämmelser, som eventuellt kunna bliva föreskrivna vid statsunderstödets beviljande, vara för samtliga delägare bindande.

Mom. 10.

Företagets namn m.m.

Företaget skall benämnas "Dikningsföretaget Katslösa n:r 16 av år 1932". Styrelsen skall hava sitt säte i Katslösa socken.

Avgift, varom förmäles i V.L. 11:95, skall ej utgå.

Mom. 11.

Besvärshänvisning.

Talan mot förrättningen och detta utlåtande må föras vid Söderbygdens Vattendomstol, Stockholm, dit besvären med beaktande av bestämmelserna i V.L. 11:85 skola ingivas inom sextio dagar, räknat från denna dag.

Katslösa den 15 september 1932.

Å tjänstens vägnar:

C.H. Wallér

Statens lantbruksingeniör.

Nils Mårtensson Olof Olsson

Gode män.

Bil. Litt. De.

Gradkurva.



Katslösa den 15 september 1932.

Å tjänstens vägnar:

C.H. Wallér

Statens lantbruksingeniör.

Förbättrings-värde	Beräknad andel i kostnaden för företagets avdelningar					Delaktighet i kostnaderna för				
						Arbetets utförande m. m.		Syneförrättningen		
Kronor						Beräknad kostnad kronor	Procent av verkl. kostnad	Kr.	öre	
9	10	11	12	13	14	15	16	17		18

Kostnadsfördelningslängd.

Hemmanstal	Registernummer	Littera å kartan	Socken Hemman och jordägare	Sökande och medlemmar dem likställda	Ägofigur	Markens uppskattade värde Nuvarande värde Kronor	Markens uppskattade värde Blivande värde Kronor
1	2	3	4	5	6	7	8
			Katslösa socken.				
13/240	16[9]		Katslösa; äg. Per Hansson	sök.	1-12	1638.-	2692.-
7/240	16[8]		D:o ; äg. Dens.	sök.	17-29, 39-41	1186.50	2227.-
1/24	16[10]		D:o ; äg. Dens.	sök.	30-38	1410.-	2429.-
1	5[1]		D:o ; löseboställe				
			arr. Ernst Larsson		13	90.-	100.-
			arr. Nils Persson	sök.	14-16, 46-53	1293.50	1480.-
			arr. Hilding Olsson	sök.	44-45, 54-61, 62-65	4065.50	5398.-
1/12	16[3]		D:o ; äg. Bengta Gustafsson				
			samt hennes barn Oskar,				
			Gustaf o. Anna Andersson	sök.	42-43	336.-	400.-
1/12	16[2]		D:o ; äg. Des.	sök.	66-70	474.50	676.-
					Summa	10494.-	15402.-

Förbättrings-värde	Beräknad andel i kostnaden för företagets utförande					Delaktighet i kostnaderna för			
	Rel. Kostn. O.886308					Arbetets utförande m. m.		Syneförrättningen	
Kronor						Beräknad kostnad kronor	Procent av verkl. kostnad	Kr.	öre
9	10	11	12	13	14	15	16	17	18
1054.-	934.17					934.17	21.48	92.78	
1040.50	922.20					922.20	21.20	91.57	
1019.-	903.15					903.15	20.76	89.67	
10.-	8.86					8.86	-.20	-.86	
186.50	165.30					165.30	3.80	16.41	
1332.50	1181.01					1181.01	27.15	117.27	
64.-	56.72					56.72	1.30	5.61	
201.50	178.59					178.59	4.11	17.75	
4908.-	4350.-					4350.-	100.-	431.92	

Katslösa den 15 september 1932.

Å tjänstens vägnar:

C.H. Wallér

Statens lantbruksingeniör.

Nils Mårtensson Olof Olsson

Gode män.

Hemmanstal	Registernummer	Littera å kartan	Socken Hemman och jordägare	Sökande och med dem likställda	Ägofigur	Markens uppskattade värde	
						Nuvarande värde Kronor	Blivande värde Kronor
1	2	3	4	5	6	7	8

Ersättningslängd.

Fastighet	Ägares namn	Läge pål. n:r	Antal m²	Pris pr m² öre	Kronor	Summa Kronor
1	2	3	4	5	6	7
Ersättning för intrång genom jordupplag m.m.						
1 mtl. Katslösa 5 1	arr. Nils Persson	19+79-19+17				
		/6.4×62/	400	10.-	40 -	
		19+13-18+50				
		/6.4×63/	400	10.-	40 -	
		18+50-17+75				
		/8.90×75/	650	10.-	65 -	145 -
Ersättning för annat intrång.						
1 mtl. Katslösa 5 1	arr. Nils Persson					30 -
				Summa ersättning		175 -

Katslösa den 15 september 1932.

Å tjänstens vägnar:

C.H. Wallér

Statens lantbruksingeniör.

Nils Mårtensson Olof Olsson

Gode män.

Vidimeras

ex officio:

C.H. Wallér

Fastighet	Ägares namn	Läge pål. n:r	Antal m^2	Pris pr m^2 öre	Kronor	Summa Kronor
1	2	3	4	5	6	7

PETTERSONSKA BOKTR EFTR
30249

M 2★0365

23204

DIARIE-NR
K. LANTBRUKSSTYRELSEN
17 NOV 1932

Avskrift.

Betänkande

till

"Dikningsföretaget Katslösa n:r 16

av år 1932"

uti Katslösa socken av Malmöhus län.

Upprättat år 1932.

Avskrift.

Genom Kungl. Maj:ts nådiga brev den 5 oktober 1934 fastställd till efterrättelse vid arbetets utförande.
Stockholm den 19 oktober 1934.
På Kungl. Lantbruksstyrelsens vägnar:
Albert Smith.

Betänkande

till

"Dikningsföretaget Katslösa n:r 16

av år 1932"

uti Katslösa socken av Malmöhus län.

Upprättat år 1932.

Sedan undertecknad handlagt syneförrättning för "Dikningsföretaget Katslösa nr 16 av år 1932" uti Katslösa socken av Malmöhus län, har jag anmodats upprätta sådana handlingar, som erfordras för sökande av dels bidrag från statens avdikningsanslag, dels lån från statens avdikningslånefond till företagets utförande. Med anledning härav får jag under hänvisning till vid syneförrättningen upprättade handlingar och ritningar härmed avgiva följande

Betänkande.

Torrläggningsområdets läge och beskaffenhet.

Dikningssamfälligheten är belägen 3.- km. sydost om Rydsgårds järnvägsstation å järnvägslinjen Malmö-Ystad samt 1.- km. norr om Katslösa kyrka. Å översiktskarta i syneförrättningshandlingarna har samfälligheten utmärkts med gul färg. De berörda markerna, vilka till huvudsaklig del utgöres av redan odlad jord, äro f.n. i hög grad försumpade samt i stort behov av den grundliga förbättring, som med företaget avses.

Föregående rättslig utredning.

Genom länsstyrelsens resolution den 18 mars 1932 förordnades undertecknad att i laga ordning handlägga syneförrättningen. Sedan vederbörliga fältarbeten utförts, hölls första sammanträdet i ärendet den 3 september 1932, varefter förrättningen avslutades den 15

september samma år. Enligt av Söderbygdens Vattendomstol meddelat bevis /Bil. IV/ har besvär emot förrättningen ej blivit inom laga tid anmält, vadan densamma alltså nu tagit åt sig laga kraft.

Sökande av bidrag och lån.

Såsom närmare framgår av bilagda förening /Bil. II/ hava flertalet delägare, representerande 99.80 % i företaget, överenskommit att till gäldande av sina kostnader för företagets genomförande söka dels bidrag från statens avdikningsanslag, dels lån från statens avdikningslånefond. Till de jordägare, som undertecknat förenämnda förening, föreslås sålunda såväl bidrag som lån av statsmedel, medan till övriga delägare endast bidrag torde utgå. Två av arrendatorerna å förra kyrkoherdebostället 1 mtl. Katslösa 5 1/1 hava enligt beslut av Lunds domkapitel /Bil. III/ erhållit tillstånd att till bestridande av de kostnader, som belöpa på av dem arrenderade delar av bostället, söka lån från statens avdikningslånefond.

Dikningen.

För att de av företaget berörda markerna skola kunna torrläggas till ändamålsenligt djup hava synemännen föreslagit till upptagande dikessträckorna A-B-C-D-E och B-F, vilkas lägen och dimensioner framgå såväl av de upprättade förslagsritningarna som av syneförrättningshandlingarna. Hydrografisk och teknisk utredning för avloppen lämnas i mom. 2 av synemännens utlåtande i förrättningshandlingarna.

Areal.

Dikningssamfälligheten omfattar tillsammans 8.01 har, varav

7.04 har åker och 0.97 har äng, fördelade sålunda:

Låne- och bidragssökande 6.99 har åker, 0.97 har äng

Endast bidragssökande 0.05 " "

Kostnader.

Kostnaderna för avloppens upptagande hava beräknats till 4350.- kronor, därvid de egentliga arbetskostnaderna beräknats efter en ersättning av 60 öre pr timme och kostnaderna för inköp av erforderliga rör efter i orten gängse priser å fullgoda cementrör.

Kostnaderna för företagets genomförande beräknas och fördelas sålunda:

	Företaget i sin helhet.	Låne- och bidragssökandes andel.	Endast bidragssökandes andel.
Dikningen	~~4350.-~~ 3500.- x) kr.	4341.14 kr.	8.86 kr.
Syneförrättningen	431.92 "	431.06 "	0.86 "
Betänkandet	130.62 "	130.25 "	0.27 "
Summa	4912.54 kr.	4902.55 kr.	9.99 kr.

Fördelas kostnaderna på den i torrläggningsföretaget ingående arealen belöpa torrläggningskostnaderna till 613.- kronor per har.

Ekonomisk utredning.

Av syneförrättningshandlingarna samt av tabellen /Bil. I/ i detta betänkande framgår angående företagets ekonomiska utbyte följande:

Angående företaget i dess helhet.

Jordvärde efter torrläggningen 15402.- kr.

x) Minskningen vidtagen av Kungl. Kambonkesstyrelsen

(forts. nästa blad)

Jordvärde före torrläggningen	10494.-	kr.
Värdeförhöjning	4908.-	"
Kostnad	4912.54	"
Rel. kostnad	1.0009	

Bidrag; begränsas till 50 % av båtnaden.

Angående låne- och bidragssökandes andel.

Jordvärde efter torrläggningen	15302.-	kr.
" före "	10404.-	"
Värdeförhöjning	4898.-	"
Kostnad	4902.55	"

Angående endast bidragssökandes andel.

Jordvärde efter torrläggningen	100.-	kr.
" före "	90.-	"
Värdeförhöjning	10.-	"
Kostnad	9.99	"

Tid för företagets utförande.

Jämlikt bestämmelserna i mom. 7 av synemännens utlåtande skall företaget vara fullbordat inom utgången av år 1937. Med anledning härav föreslås tiden för företagets slutliga avsynande till den 31 december 1937.

Förord.

Av förestående utredning framgår, att företagets relativa kostnad belöper till 1.-. Jag får därför föreslå att till företagets utförande beviljas dels bidrag från statens avdikningsanslag med 2450.- kr., motsvarande 50 % av den beräknade båtnaden, dels

lån från statens avdikningslånefond med 2450.- kr., motsvarande likaledes 50 % av den båtnad, som beräknas uppkomma genom företagets utförande.

Med detta betänkande följer:

Tabell	Bil. I
Förening	Bil. II
Utdrag ur Lunds Domkapitels boställsprotokoll	Bil. III
Diariebevis	Bil. IV
Förteckning över fastigheter, till vilkas torrläggning sökes lån från statens avdikningslånefond	Bil. V
Arvodesräkningar	Bil. VI och VII.

Malmö i november 1932.

C.H. Wallér

Statens lantbruksingeniör.

med stöd av från förslagsställaren erhållen uppgift angående företagets kostnader.

Vid arbetsplanens fastställande har kostnaden för företaget beräknats till 4.062 kronor 54 öre, varav å lånesökandenas andel 4.054 kronor 41 öre.

Stockholm den 19 oktober 1934.

På Kungl. Lantbruksstyrelsens vägnar:

Albert Smith.

Tabell.

~~Bil. Litt. A.~~

	Hela avdikningsområdet		Låne- och anslagssökandes andel		Anslagssökandes andel	
	Areal	Värde	Areal	Värde	Areal	Värde
	Hektar	Kronor	Hektar	Kronor	Hektar	Kronor
	1	2	3	4	5	6
I sitt vid undersökningen befintliga tillstånd utgöres avdikningsområdet av:						
Åker						
Äng och annan mark						
Summa						
Genom de föreslagna vattenavlednings- och avdikningsarbetenas utförande beräknas samma område kunna förändras till:						
Åker (förbättrad)						
» (förut äng eller annan mark)						
Äng och annan mark (nybildad eller förbättrad)						
Summa						

Tabell

utvisande låne- och anslagssökandes andel i

Littera å kartan	Mantal	Jordregisternummer	Hemmans och lägenheters samt innehavares namn	Ägofigurernas nummer	Förbättringsvärdet Kronor		70 % av förbättringsvärdet Kronor	
1	2	3	4	5	6		7	
			Katslösa s:n.					
	13/240	16 9	Katslösa; äg. Per Larsson	1-12	1054	-		
	7/240	16 8	do ; äg. Dem.	17-29, 39-41	1040	50		
	1/24	16 10	do ; äg. Dem.	30-38	1019	-		
	1	5 1	do ; Löneboställe					
V			arr. Ernst Larsson	13	10	-		
			arr. Nils Persson	14-16, 46-53	186	50		
			arr. Hilding Olsson	44-45 54-61 62-65	1339	50		
	1/12	16 3	do ; äg. Bengta Gustafsson					
			samt hennes barn Oskar,					
			Gustaf och Anna Andersson	42-43	64	-		
	1/12	16 2	do ; äg. Des.	66-70	201	50		
			Summa		4908	-		

Anmärkning.

V Söker ej lån.

Bil. I.
~~Bil. Litt. B.~~

b

kostnaderna samt låne- och anslagsbelopp.

Deltager i kostnaden för ~~Kanalsträckan~~ Dikningen.					Laga syneförrättningen	Betänkandet	Summa kostnad	~~Anslag~~ Bidrag.	Lån
Kronor	Kronor	Kronor	Kronor	Kronor	Kronor	Kronor	Kronor	Kronor	Kronor
8	9	10	11	12	13	14	15	16	17
934 17					99 78	28 05	1055 -	527 -	527 -
922 20					91 57	27 69	1041 46	520 25	520 25
903 15					89 67	27 12	1019 94	509 50	509 50
8 86					- 86	- 27	9 99	5 -	V - -
165 30					16 41	4 96	186 67	93 25	93 25
1181 01					117 27	35 46	1333 74	666 25	666 25
56 72					5 61	1 70	64 03	32 -	32 -
178 59					17 75	5 37	201 71	100 75	100 75
4350 -					431 92	130 62	4912 54	2454 -	2449 -

Malmö i november 1932.
C. H. Waller
Statens Lantbruksingenjör.

Tabell a.

Beskrivning och värderingslängd över vattenskadad mark tillhörig nedanstående låne- och anslagssökande tillhöriga hemman.

Littera å kartan	Mantal	Jordregisternummer	Hemmans och lägenheters samt innehavares namn	Areal				Jordförbättringsvärde		
				Tomt och åker	Till odling föreslagen mark	Annan mark	Summa	genom avdikningen	genom odling och tegdikning per hektar	genom odling och tegdikning å hemmanet eller lägenheten
1	2	3	4	5	6	7	8	9	10	11

Förening.

Undertecknade, delägare i "Dikningsföretaget Katslösa n:r 16 av år 1932" uti Katslösa socken av Malmöhus län, överenskomma:

att utföra företaget i enlighet med det av statens lantbruksingeniör C.H. Wallér vid syneförrättning år 1932 upprättade förslaget, samt

att till bestridande av kostnaderna för företagets genomförande söka dels bidrag från statens avdikningsanslag, dels lån från statens avdikningslånefond.

Och uppdraga vi åt lantbrukaren Per Hansson, Katslösa n:r 16 med postadress Rydsgård:

att med förrättningsmannen träffa avtal om upprättande av för sökande av bidrag och lån erforderliga handlingar och ritningar;

att ingå till Kungl. Maj:t med underdånig ansökan om bidrag och lån av statsmedel till företagets utförande;

att, därest bidrag och lån beviljas, med vederbörande myndighet teckna kontrakt om företagets utförande, samt

att uppbära och utkvittera de penningemedel, som eventuellt komma att utfalla.

Katslösa den 15 september 1932.

Per Hansson — Hilding Olsson

Nils Persson — Oskar Andersson

Att Per Hansson, Hilding Olsson, Nils Persson och Oskar Andersson egenhändigt undertecknat förestående förening intyga:

Katslösa den 15 september 1932.

C.H. Wallér
Lantbruksingeniör
Malmö.

Nils Mårtensson
Lantbr.
Sjörup n:r 2.

Bengta Gustafsson — Gustaf Andersson

Anna Andersson.

Att Bengta Gustafsson, Gustaf Andersson och Anna Andersson egenhändigt undertecknat förestående förening intyga:

Katslösa

Emil Holmgren — Algot Olsson.

Bil. III.

Lunds Domkapitel.

1413 B

Utdrag ur Lunds domkapitels

boställsprotokoll den 9 november 1932.

§ 3. I en till domkapitlet den 13 oktober 1932 inkommen skrift hade statens lantbruksingeniör C.H. Wallér - under förmälan, bland annat, att arrendatorerna av vissa delar av lönebostället 1 mtl. Katslösa nr 5 i Katslösa socken Nils Persson och Hilding Olsson undertecknat förening angående sökande av lån från statens avdikningslånefond till bestridande av de kostnader, som för utförande av "Dikningsföretaget Katslösa nr 16 av år 1932" uti Katslösa socken belöpte på de av dem arrenderade fastigheterna - anhållit, att domkapitlet ville meddela tillstånd för de åtgärder, som av vederbörande vidtagits.

I ärendet hade domkapitlet inhämtat yttrande av kyrkorådet i Sjörups och Katslösa församlingar, vilket förklarat, att kyrkorådet icke hade något att erinra mot arrendatorerna Perssons och Olssons ansökan om lån från statens avdikningslånefond till bestridande av på de av dem arrenderade fastigheterna belöpande kostnader för utförande av dikningsföretaget.

Efter föredragning beslöt domkapitlet genom utdrag av detta protokoll meddela arrendatorerna Persson och Olsson, kyrkorådet och lantbruksingeniören Wallér, att domkapitlet, under förutsättning att lönebostället vore genom bestämmelse vid syneförrättning enligt vattenlagen pliktigt deltaga i företaget, lämnande tillstånd för arrendatorerna att tillsammans med övriga delägare i företaget ansöka om

lån från statens avdikningslånefond och om bidrag från statens avdikningsanslag till företagets utförande. Som ovan.

I tjänsten

Helge Arfvidsson.

Utan avgift.

Herr lantbruksingeniören C.H. Wallér.

Bil. IV.

Att, såvitt framgår av härstädes fört vederbörligt diarium, besvär icke inom laga tid anförts mot en enligt uppgift den 15 september 1932 avslutad laga syneförrättning angående företag, benämnt "Dikningsföretaget Katslösa n:r 16 av år 1932" och avseende torrläggning av mark uti Katslösa socken, Malmöhus län; det varder härmed till bevis meddelat. Stockholm i Söderbygdens vattendomstols kansli den 30 november 1932.

Ex officio

Sven Nordlund

Stämpel.

Stämpel.

Lösen redov. gm stpl	0:75
Stämpel	1:-
Summa kronor	1:75

Lantbruksingeniör Claes-Henric Wallér, p.b.

Bil. V.

Förteckning

över fastigheter inom "Dikningsföretaget Katslösa n:r 16 av år 1932" uti Katslösa socken, Malmöhus län, till vilkas torrläggning sökes lån från statens avdikningslånefond.

1	mtl.	Katslösa	5[1]	,	Löneboställe
				arr.	Nils Persson
				arr.	Hilding Olsson
1/12	"	"	16[2]	, äg.	Bengta Gustafsson samt hennes barn Oskar, Gustaf och Anna Andersson
1/12	"	"	16[3]	, äg.	Des.
7/240	"	"	16[8]	, äg.	Per Hansson
13/240	"	"	16[9]	, äg.	Dens.
1/24	"	"	16[10]	, äg.	Dens.

Malmö i november 1932.

C.H. Wallér

Statens lantbruksingeniör.

Vidimeras
ex officio:

Bil. VI.

ARVODESRÄKNING

för betänkande och utredning angående statsunderstöd till Dikningsföretaget Katslösa n:r 16 av år 1932 inom Katslösa sock en av Malmöhus län, avgiven i enlighet med gällande lantbruksingeniörstaxa.

	Kr.	öre
Översiktskarta i ~~2 exemplar~~ synförrättningshandlingarna à	4	–
Betänkande, sid. 5 "	15	–
Upprättande av ~~tabeller och kostnadsförslag i sammandrag~~ ekonomisk utredning m. m., dagar 3/4 à	9	–
Upprättande av ansökningshandlingar, utredning till Domkapitlet m. m. dagar 3/4 "	9	–
Kopia av plankartan å väv	19	82
" " profiler och sektioner " " bro- och trumritningar	31	50
Avskrift av synehandlingar och betänkande m. m. sidor 45+5+11 "	33	55
Inhäftning av handlingar: 1 häfte synehandlingar 2 " betänkande	3	75
Diariebevis, utlägg	3	–
Kommissionärsarvode	2	–
Summa Kronor:	130	62

Den, som med denna räkning sig icke åtnöjer, äger att densamma klandra genom stämning till Vemmenhögs, Ljunits o. Herrestads häradsrätt inom tre månader härefter.

Malmö den 9 december 1932.

C. A. Walmé

Statens lantbruksingeniör.

Kvitteras per postförskott.

Malmö den 9 december 1932.

C. A. Walmé

PETTERSONSKA BOKTR. EFTR. SKARA
30251

298/34

401

M 2*0365

DIARIE Nr 23204
K. LANTBRUKSSTYRELSEN
17 NOV 1934

KONTRAKT.

Sedan Kungl. Maj:t den 5 oktober 1934 för "dikningsföretaget Katslösa nr 16 av år 1932" i Katslösa socken av MALMÖHUS LÄN

under föreskrift, att understödstagare skall vara skyldig underkasta sig den granskning från Riksdagens revisorers sida rörande statsunderstödets användning, som Kungl. Maj:t kan komma att föreskriva, beviljat *dels* ett ***lån*** av tvåtusentjugo (2.020) kronor att utgå från ***statens avdikningslånefond*** *och dels* ett ***statsbidrag*** utan återbetalningsskyldighet av tvåtusentrettio (2.030) kronor att utgå från ***statens avdikningsanslag,*** ävensom fastställt en av statens lantbruksingenjör C.H. Wallér vid syneförrättning år 1932 upprättad arbetsplan med därtill hörande kostnadsförslag, har undertecknad....., som av vederbörande intressenter utsetts till ~~styrelse~~ förtroendeman för företaget, _____ med Kungl. Lantbruksstyrelsen, å Kungl. Maj:ts och Kronans vägnar, avslutat följande kontrakt, varigenom ~~vi~~ jag för egen del samt å vederbörande intressenters i företaget vägnar åtager och förbinder ~~oss~~ mig:

1:o) att utföra företaget i noggrann överensstämmelse med den av Kungl. Maj:t fastställda arbetsplanen med de eventuella ändringar däri, varom vederbörande myndighet må efter framställning besluta,

att fullborda arbetet till den 1 september 1936,

att vid företagets utförande iakttaga de föreskrifter, som av Kungl. Maj:t eller Lantbruksstyrelsen må hava meddelats,

att bestrida vad utöver beviljade statsmedel kan erfordras för företagets fullbordande,

3. 1934. 1000.

STATENS REPRODUKTIONSANSTALT
36934

att gälda vederbörande förrättningsman tillkommande gottgörelse enligt taxa även i fråga om av Lantbruksstyrelsen beordrad avsyning av företaget,

att, när sådant av Lantbruksstyrelsen påfordras, förete behörigen verifierade räkenskaper för företaget ävensom att, därest det skulle visa sig, att torrläggningskostnad, varför statsmedel beviljats, beräknats till högre belopp än den verkliga kostnaden, vidkännas motsvarande minskning av lånet och statsbidraget;

att underhålla det utförda arbetet intill dess sådan underhållsskyldighet kan varda andra i laga ordning ålagd eller vederbörande från underhållsskyldigheten befriats, samt

att vid arbetets utförande ävensom i fråga om underhållsskyldighetens fullgörande underkasta ~~oss~~ mig Lantbruksstyrelsens inseende och kontroll;

2:o) att för tjänsteman, som av Lantbruksstyrelsen eller Väg- och Vattenbyggnadsstyrelsen förordnas att verkställa besiktning eller avsyning av arbetet eller inspektion av underhållsarbetet, tillhandahålla den för företaget fastställda arbetsplanen med därtill hörande handlingar och ritningar;

3:o) att i händelse avvikelse utan därtill i vederbörlig ordning erhållet tillstånd skett från den fastställda arbetsplanen, eller arbetet icke blivit fullbordat inom därför bestämd tid och Lantbruksstyrelsen ej heller meddelat anstånd med dess utförande, eller Kungl. Statskontoret skulle finna den säkerhet, som blivit ställd för till Statskontoret avgiven skuldförbindelse angående lånets återbetalning, icke vidare nöjaktig, och ny säkerhet, som av Statskontoret godkännes, icke varder inom bestämd tid avlämnad, eller den bestämda annuiteten icke varder i behörig tid erlagd, låta det ankomma på Kungl. Maj:t att inställa all vidare utbetalning av statsmedel samt att återfordra vad därav uppburits, beträffande lånet dock endast därest icke beslut om detsammas återbetalning och fördelning blivit meddelat, att inom viss angiven tid på en gång eller efter hand inbetalas till Statskontoret, ävensom att å sålunda lyftade och återburna medel erlägga fem procent årlig ränta från lyftningsdagen till dess återbetalning sker;

4:o) att ifråga om tid för lyftande av statsmedlen i mån av arbetets fortgång låta gälla vad Lantbruksstyrelsen därutinnan bestämmer; och skall, därest icke Kungl. Maj:t med avseende å särskilda förhållanden prövar skäligt annorlunda förordna, någon del av statsmedlen innestå i Statskontoret, intill dess arbetet blivit vederbörligen avsynat och av Lantbruksstyrelsen godkänt;

5:o) att vid avslutandet av detta kontrakt för förvaring i Lantbruksstyrelsens arkiv till Styrelsen överlämna bestyrkt avskrift och kopia av de till den fastställda arbetsplanen hörande handlingar och ritningar, ävensom att, innan sista delen av statsmedlen lyftes, till Lantbruksstyrelsen överlämna fullständig beskrivning jämte ritning över sådan avvikelse från den fastställda planen, vartill vederbörligt tillstånd meddelats;

6:o) att bestrida eller gottgöra alla kostnader av vad beskaffenhet de vara må, som i följd av erhållna statsmedel föranledas för Statskontoret;

7:o) att för fullgörande av detta kontrakt ävensom, därest mot kontraktet brytes, för återbäring av lyftade statsmedel jämte därå upplupen ränta, ställa sådan säkerhet, som av Lantbruksstyrelsen godkännes;

8:o) att till Statskontoret avgiva med behörig borgen eller annan säkerhet försedd skuldförbindelse angående lånets återbetalning; samt

9:o) att fullgöra de övriga åtaganden, som enligt gällande författningar i ämnet åligga mottagare av ifrågavarande statsmedel.

Härav äro två lika lydande exemplar upprättade, av vilka vardera kontrahenten tagit ett.

Katslöra den 31 oktober 1934.

Per Hansson

Att Lantbrukaren Per Hansson, Katslöra nr 16 per Rydsgård

i bägges vår närvaro egenhändigt undertecknat förestående kontrakt, intyga:

C. H. Wallé
Lantbruksingenjör
Adress Malmö

Oskar Andersson
Lantbrukare
Adress Katslöra per Rydsgård

Med stöd av Kungl. brevet den 5 oktober 1934 ***antager Kungl. Lantbruksstyrelsen, å Kungl. Maj:ts och Kronans vägnar, detta kontrakt.***

Stockholm den 23 november ***19*** 34.

På Kungl. Lantbruksstyrelsens vägnar

[signature]

Vederbörandes uppmärksamhet fästes å bestämmelserna i 13 kap. 17 § vattenlagen, vari stadgas att, därest det framtida underhållet försummas, Konungens Befallningshavande eller annan myndighet Konungen bestämmer äger själv bota bristen på den försumliges bekostnad.

5/10 34

Bil. V.

Förteckning

över fastigheter inom "Dikningsföretaget Katslösa n:r 16 av år 1932" uti Katslösa socken, Malmöhus län, till vilkas torrläggning sökes lån från statens avdikningslånefond.

1	mtl.	Katslösa	5[1],		Löneboställe
				arr.	Nils Persson
				arr.	Hilding Olsson
1/12	"	"	16[2],	äg.	Bengta Gustafsson samt hennes barn Oskar, Gustaf och Anna Andersson
1/12	"	"	16[3],	äg.	Des.
7/240	"	"	16[8],	äg.	Per Hansson
13/240	"	"	16[9],	äg.	Dens.
1/24	"	"	16[10],	äg.	Dens.

Malmö den 9 december 1932.

Å tjänstens vägnar:

C. A. Mauri

Statens lantbruksingeniör.

Uppgift jämlikt stadgandet i 1 §, 1 stycket, av lag om kronans förmånsrätt för avdikningslån den 14 juni 1929 (nr 164).

Företagets namn: "Dikningsföretaget Katslösa nr 16 av år 1932" i Katslösa socken av Hallands län.

Lån 2.020 kronor från statens avdikningslånefond enligt Kungl.Maj:ts beslut den 5 oktober 1934.

Lånet har beviljats för nedanstående, i utredningen angående detsamma upptagna fastigheter.

Socken, by och herman	Kantal	Registernummer	Ägare
Katslösa socken.			
Katslösa	1	5 1	Löneboställe, arr. Nils Persson och Hilding Olsson
"	1/12	16 2	Bengta Gustafsson samt hennes barn Oskar, Gustaf och Anna Andersson
"	1/12	16 3	Densamma
"	7/240	16 8	Per Hansson
"	13/240	16 9	Densamme
"	1/24	16 10	Densamme

Stockholm den 23 november 1934.

På Kungl.Lantbruksstyrelsens vägnar

Olof Fredholm

Avskrift.

DIARIE Nr 23204
KULTURTEKNISKA STYRELSEN
17 NOV 1934

Förening.

Undertecknade, delägare i "Dikningsföretaget Katslösa nr 16 av år 1932" uti Katslösa socken av Malmöhus län, överenskomma:

att utföra företaget i enlighet med det av statens lantbruksingeniör C.H. Wallér vid syneförrättning år 1932 upprättade förslaget, samt

att till bestridande av kostnaderna för företagets genomförande söka dels bidrag från statens avdikningsanslag, dels lån från statens avdikningslånefond.

Och uppdraga vi åt lantbrukaren Per Hansson, Katslösa nr 16 med postadress Rydsgård:

att med förrättningsmannen träffa avtal om upprättande av för sökande av bidrag och lån erforderliga handlingar och ritningar;

att ingå till Kungl. Maj:t med underdånig ansökan om bidrag och lån av statsmedel till företagets utförande;

att, därest bidrag och lån beviljas, med vederbörande myndighet teckna kontrakt om företagets utförande, samt

att uppbära och utkvittera de penningemedel, som eventuellt komma att utfalla.

Katslösa den 15 september 1932.

Per Hansson Hilding Olsson

Nils Persson Oskar Andersson.

Att Per Hansson, Hilding Olsson, Nils Persson och Oskar Andersson egenhändigt undertecknat förestående förening intyga:

Katslösa den 15 september 1932.

C.H. Wallér
Lantbruksingeniör,
Malmö.

Nils Mårtensson
Lantbr.
Sjörup nr 2.

Bengta Gustafsson Gustaf Andersson

Anna Andersson.

Att Bengta Gustafsson, Gustaf Andersson och Anna Andersson egenhändigt undertecknat förestående förening intyga:

Katslösa

Emil Holmgren Algot Olsson.

Vidimeras
ex officio:

Godk. 23/11 1934 298/34

Avskrift.

DIARIE Nr 23205
KONGL. LANTBRUKSSTYRELSEN
17 NOV. 1934

BEVIS.
~~RAPPORT~~

över verkställd avsyning av torrläggningsföretag, enligt ~~Kungl. Lantbruksstyrelsens förordnande den~~ rekvisition av vederbörande arbetsstyrelse.

Företagets namn : "Dikningsföretaget Katslösa nr 16 av år 1932"
uti Katslösa socken av Malmöhus län.

Planen fastställd den 5 oktober 1934.

Ändring däri medgiven av Kungl. Lantbruksstyrelsen den .....

Lån från statens avdikningslånefond 2020.- kr.

Statsbidrag från statens avdikningsanslag 2030.- *kr.*

Kontrakt om arbetets utförande antaget den .....

Fastställd arbetstid till den 1 september 1936.

Förlängd arbetstid till den .....

Arbetsstyrelsens ordförande
~~Förtroendeman~~
~~Ensam intressent~~
Lantbrukaren Per Hansson
Katslösa nr 16, Rydsgård

Avsyningen verkställdes av undertecknad den 1 sept. *19* 33. Företaget befanns därvid utfört i enlighet med fastställd plan, vadan detsamma av mig föreslås till godkännande.

Malmö den 12 november 1934.

C.H. Wallér
Statens lantbruksingeniör.

Stämpel
1.- kr.

Vidimeras
ex officio:
C.H. Wallér

8. 1929. 500

STATENS REPRODUKTIONSANSTALT
114829