Kungl. Lantbruksstyrelsens
Ritningsarkiv.

Genom Kungl. Maj:ts nådiga brev den 21 december 1934 fastställd till efterrättelse vid arbetets utförande.
Stockholm den 16 januari 1935.
På Kungl. Lantbruksstyrelsens vägnar.
Albert Smith

Rätt avskrivet betygar
David Larsson
lantbruksingenjör

Förslag till
"Kvarnberga-Benarp dikning av år 1932"
inom Hörby och Åspinge socknar av Malmöhus län,
upprättat vid syn enligt vattenlagen år 1932 av
David Larsson.
e. lantbruksingeniör.

Skala 1:4000.

100 50 0 100 200 300 m

RITN.Nr 001

Likheten med originalet betygar:
David Larsson

M 3*0368

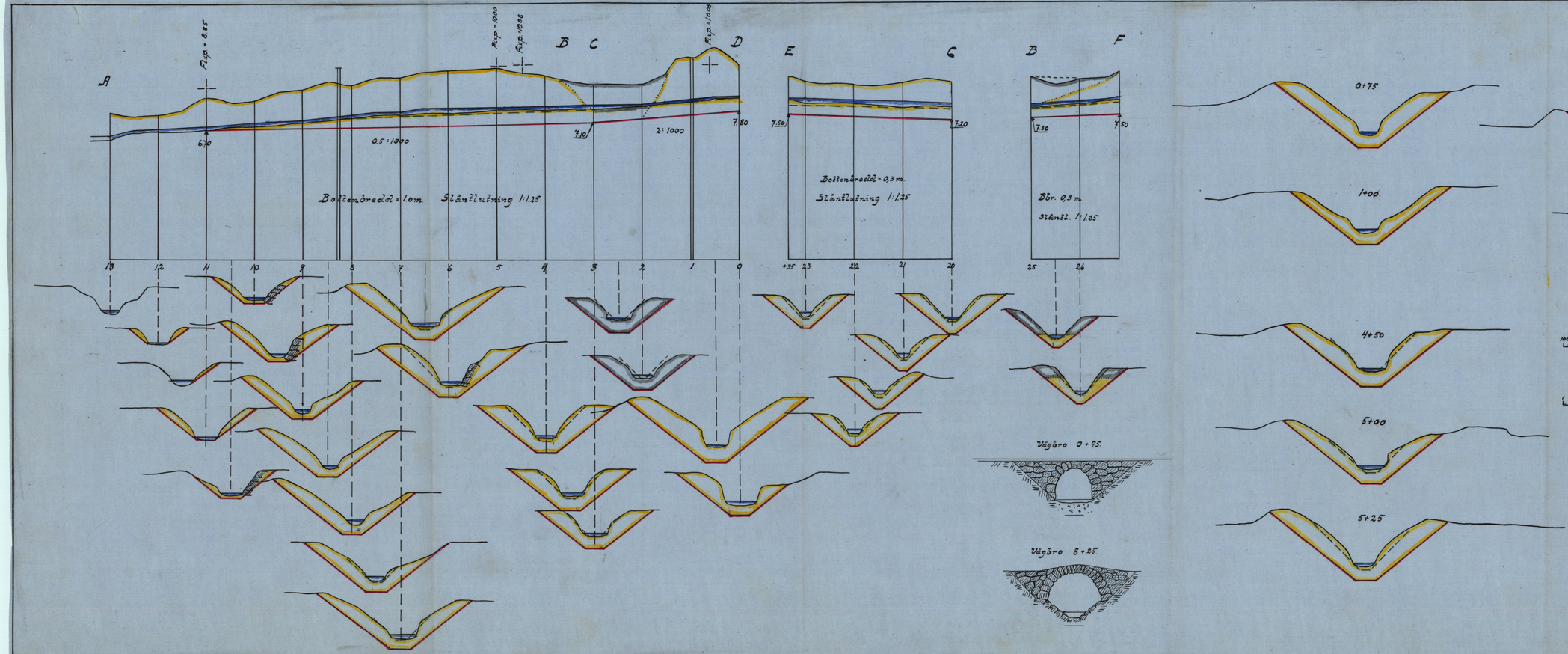

Längdskala 1:4000.

100 50 0 100 200 300 m.

Höjd- och sektionsskala 1:100.

1 0.5 0 1 2 3 4 5 6 7 8 9 10 11 m.

Genom Kungl. Majestät nåtiga bevis den 21 december 1934 fastställt till efterrättelse vid arbetets utförande.
Stockholm den 15 januari 1936.
På Kungl. Lantbruksstyrelsens vägnar.
Albert Smith.

Rätt avskrift betygar
David Larsson
lantbruksingenjör

Förslag till
"Kvarnberga-Benarp dikning av år 1932"
inom Hörby och Åspinge socknar av Malmöhus län;
upprättat vid syn enligt vattenlagen år 1932 av
David Larsson
e. lantbruksingenjör

Rit.Nr 002

Likheten med originalet betygar David Larsson

Kungl. Lantbruksstyrelsens Ritningsarkiv.

M 3*0368

Förslag till bro vid 0+95.

Skala 1:50.

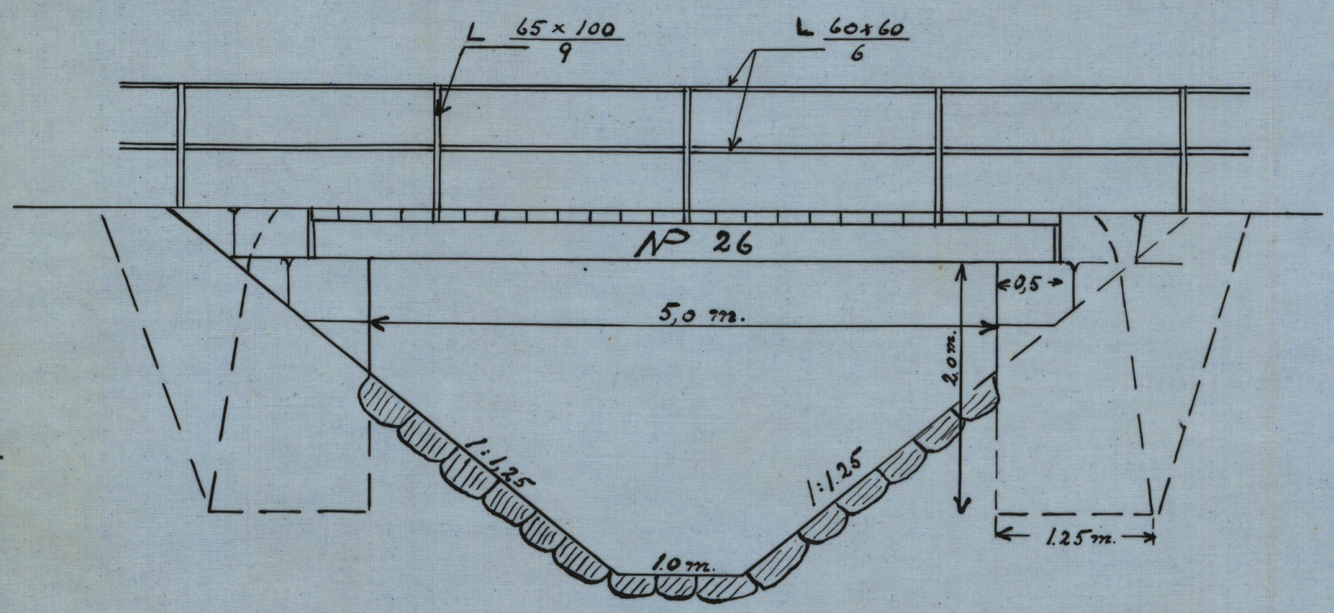

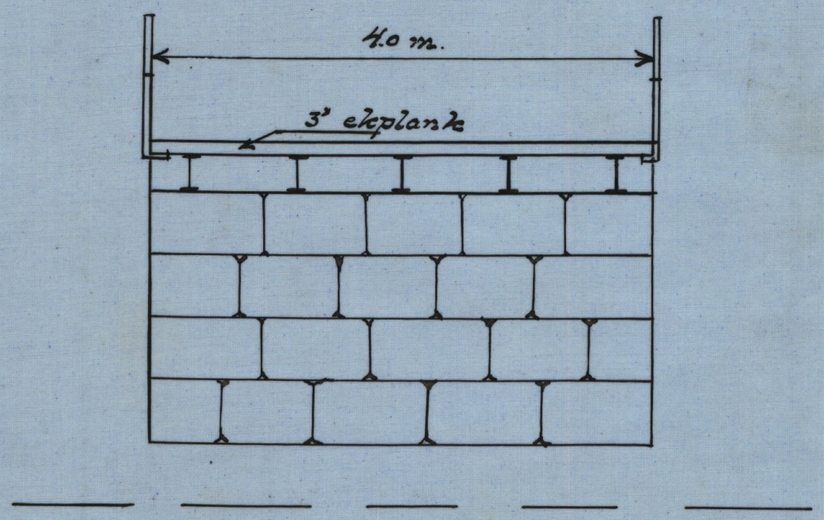

Genom Kungl. Maj:ts nåtiga brev den 21 December 1934 fastställt till efterrättelse vid arbetets utförande.

Stockholm den 15 januari 1935

På Kungl. Lantbruksstyrelsens vägnar

Albert Smith

Rätt avskrivet betygar

David Larsson

lantbruksingenjör

Kungl. Lantbruksstyrelsens Ritningsarkiv.

Förslag till bro vid 8+25.

Skala 1:50.

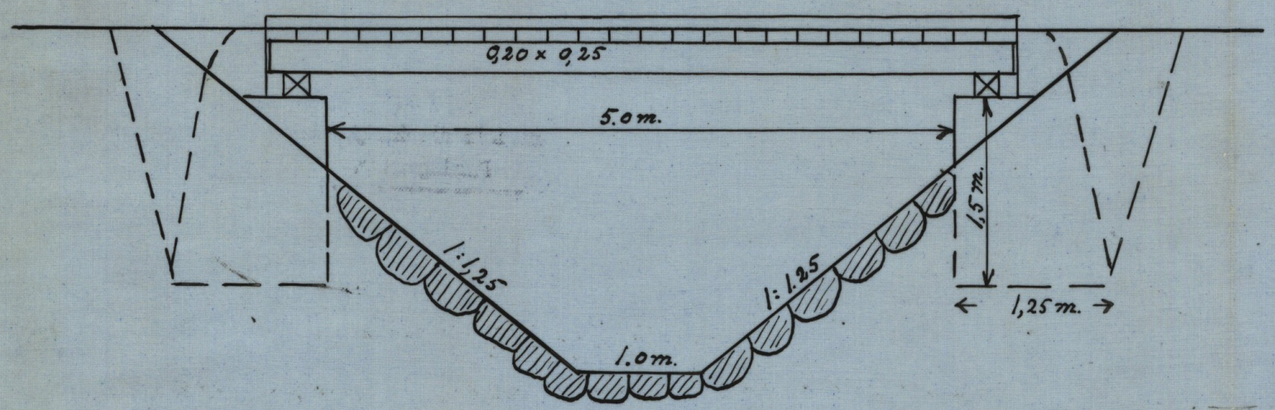

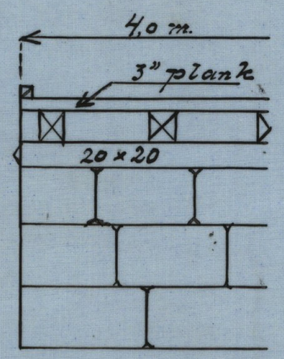

Förslag till

"Kvarnberga-Benarp dikning av år 1932"

inom Hörby och Äspinge socknar av Malmöhus län;

upprättat vid syn enligt vattenlagen år 1932 av

David Larsson

e. lantbruksingenjör.

Skala 1:50.



RITN. Nr 003

Likheten med originalet betygar: David Larsson

M 3,0368

M 3*0368

DIARIE Nr 4268
K. LANTBRUKSSTYRELSEN
19 FEB. 1935

Handlingar

angående "Kvarnberga-Benarps dikning av år 1932" i Hörby och Äspinge socknar av Malmöhus län, upprättade vid syn enligt vattenlagen år 1932.

Innehållsförteckning

Översiktskarta	sid. 1
Betänkande	" 2, 3
Tabell över bidrag och lån	" 4, 5
Kostnadssammandrag	" 6
Förening	" 7
Arvodesräkning	" 8
Protokoll	" 9-11
Ansökan, förordnande, kungörelser m. m.	" 12-15
Utlåtande	" 16-21
Beskrivnings- och värderingslängd	" 22-31
Kostnadsförslag	" 32
Ersättningslängd	" 33
Kostnadsfördelningslängd	" 34-35
Arvodesräkning	" 36-39
Plan- och profilkarta	

Genom Kungl. Maj:ts nåder
den 21 december 1934 fastställd till
efterrättelse vid arbetets utförande.
Stockholm den 15 januari 1935.
På Kungl. Lantbruksstyrelsens vägnar.
Albert Smith

Rätt avskrift bekyrkt
David Larsson
lantbruksingenjör

Översiktskarta.



Skala 1:100.000.

B e t ä n k a n d e

upprättat för sökande av statsunderstöd för torrläggningsföretaget "Kvarnberga - Benarp dikning av år 1932" i Åspinge och Hörby socknar av Malmöhus län.

Företagets ändamål är att genom fördjupning utav avloppsdike genom och från berörda markområden dels erhålla så stor sänkning av högvattenytan att översvämning förhindras och dels erhålla möjlighet till täckdikning av berörda marker.

Företagets läge angives på bifogade översiktskarta med gul färgbeteckning och nederbördsområdet med en heldragen blå linje.

Syneförrättning rörande företaget handlades och avslutades den 10 mars 1932. Emot förrättningen har besvär icke anförts.

Allmänna intressen beröras ej i annan mån än att en vägbro för utfartsväg skall ombyggas och företaget bidraga med 1/3 utav kostnaden för ombyggnaden.

Båtnaden, som består i ökning av alstringsförmågan hos berörd mark har av synemännen uppskattats till 11671:50 kronor. Jordmånen består av torvmylla på sand. Då torven är väl multnad och synes vara rik på växtnäring kan sannolikt goda skördar påräknas efter företagets utförande.

Kostnaden för utförande av föreslagna arbeten, syneförrättning och betänkande uppgår till sammanlagt 11397:59 kronor. Då arealen omfattar 24,32 hektar blir kostnaden för hektar i runt tal 470 kronor.

Arbetstiden har i utlåtandet till syneförrättningen bestämts till 1 september 1935.

Statsunderstöd har genom förening ingången den 10 mars 1932 sökts av flertalet delägare i företaget. I tabell över bidrags- och lånebelopp finnes uträknat de bidrags- och lånebelopp, som synes kunna beviljas till företaget.

Aktförvarare för till företaget hörande handlingar är lantbrukaren Ernst Nilsson, Kvarnberga per Sätserup.

Lund 1 maj 1932.

David Larsson

e. lantbruksingenjör.

Bidrags- och lånesökandes andel i kostnaderna

Hemmantal	Registernummer	SOCKEN Fastighet och ägare	Ägo-figurer	Areal Åker Ha	Areal Annan mark Ha
1	2	3	4	5	6
		Hörby socken			
av	1	Kvarnberga, Timans lokten — Alfred Andersson — lagf. 9/3 1925 § 129	1, 2	83.-	09.-
1/8	1 9	Kvarnberga — Ernst Nilsson — lagf. 19/11 1928 § 169	3-5	1 42.-	- -
avs	1 4	Hee — " " — lagf. 19/11 1928 § 169	6a-9	2 53	21.-
avs	1 5	-"- — ~~Alfred Schill~~ Hilma Svensson — lagf. 12/9 1931 § 457	10, 11	1 69.-	25.-
11/144	12 8	Benarp — Alfred Sandin — lagf. 13/5 1922 § 317	12-20	3 49.-	51.-
7/96	12 9	Benarp — Nils Persson, arr. Joh. Andersson — lagf. 28/7 1931 § 10	21-34	3 65.-	18.-
1/16	12 6	" — Viktor Åkesson — lagf. 2/4 1928 § 133	35-43	3 30.-	1 04.-
		Äspinge socken			
1/6	19 3	Råby, — Kronan	44	- -	54.-
1/6	4 2	Råsst, — Nils Löv — lagf. 10/4 1911 § 186	45,-51	2 08	99.-
		Virds mosse, — Per Olsson	52, 52a		34.-
		" " " — Albin Sjögren	53, 53a		13.-
		" " — Ola Jönsson	54, 54a		13.-
		" " — Olof Svensson	55, 55a		13.-
		" " — Fru Hanna Mårtensson	56, 56a		13.-
		" " — Nils Jönsson	57, 57a		13.-
		" " — Olof Olsson	58, 58a		13.-
		" " — Alfred Schill	59, 59a		06.5
		" " — Otto Andersson	60, 60a		06.5
		" " — Olof Olsson	61a, 61b		06.5
		" " — Per Nilsson d. y.	61c, 61d		06.5
		" " — Thyrell	62a, 62b		07.-
		" " — Per Nilsson d. ä.	62c, 62d		07.-
		Sma		18 99.-	5 33.-

samt föreslagna bidrags- och lånebelopp

Båtnad	70 % av båtnaden	Deltager i kostnaden för: Dikning eller vattenavledning	Syneförrättning	Betänkande	Domstolsavgift m. m.	Summa kostnad	Bidrag	Lån	Relativ kostnad	Anm. Bidragets storlek i proc. av kostn.
Kr.	Kr.	Kr.	Kr.	Kr.	Kr.	Kr.	Kr.	Kr.		
7	8	9	10	11	12	13	14	15		
433 -	[illegible]	416 90	11 95	3 11		431 96	212 96	219 -	0.98	49.30
689 -	[illegible]	649 -	18 61	4 85		672 46	331 53	340 93	"	"
1873 -	[illegible]	1764 40	50 59	13 18		1828 17	901 29	926 88	"	"
1051 50	[illegible]	990 -	28 39	7 40		1025 79	505 72	520 07	"	"
1908 50	[illegible]	1.798 50	51 57	13 44		1.863 51	918 71	944 80	"	"
1.721 -	[illegible]	1.621 40	46 49	12 11		1.680 -	828 24	851 76	"	"
2.361 -	[illegible]	2.224 20	63 78	16 61		2.304 59	1136 16	1168 43	"	"
189 -	[illegible]	177 10	5 07	1 32		183 49	90 46	- -	"	"
1293 50	[illegible]	1.218 80	34 95	9 10		1.262 85	622 59	640 26	"	"
34 -	[illegible]	31 90	- 91	- 24		33 05	16 29	- -	"	"
13 -		12 10	- 35	- 09		12 54	6 18	- -	"	"
13 -		12 10	- 35	- 09		12 54	6 18	- -	"	"
13 -		12 10	- 35	- 09		12 54	6 18	- -	"	"
13 -		12 10	- 35	- 09		12 54	6 18	- -	"	"
13 -		12 10	- 35	- 09		12 54	6 18	- -	"	"
13 -		12 10	- 35	- 09		12 54	6 18	- -	"	"
6 50		5 50	- 16	- 04		5 70	2 81	- -	"	"
6 50		5 50	- 16	- 04		5 70	2 81	- -	"	"
6 50		5 50	- 16	- 04		5 70	2 81	- -	"	"
6 50		5 50	- 16	- 04		5 70	2 81	- -	"	"
7 -		6 60	- 19	- 05		6 84	3 37	- -	"	"
7 -		6 60	- 19	- 05		6 84	3 37	- -	"	"
11.671 50		11.000 -	315 43	82 16		11.397 59	5.619 01	5.612 13		

Lund i maj 1932

David Larsson.

Kostnadsförslag

Torrläggningskostnad enligt vid synförrättningen upprättat kostnadsförslag	9.060:- x ~~11.000~~:-
Arvode m.-m. för synförrättningen	315:43
Arvode m. m. för betäckande	82:16
Summa Kronor:	~~11.397:59~~ 9.469:26

Lund i maj 1932.
David Larsson
Statens Lantbruksingenjör

x Minskningen vidtagen av Kungl. Lantbruksstyrelsen med stöd av från förslagsställaren erhållen uppgift angående förslagets kostnader.

Vid arbetplanens fastställande har, under iakttagande att statsunderstöd icke beräknats till i förslaget ingående Kungl. Maj:ts och Kronan tillhörig mark, ägofigur nr 44, kostnaden för hela förslaget beräknats till 9.469 kronor 26 öre, och för den del vartill statsunderstöd utgår till 9.316 kronor 80 öre, varav å lånsökandenas andel 9.196 kronor 61 öre.

Stockholm den 15 januari 1935.
På Kungl. Lantbruksstyrelsens vägnar
Albert Smith.

Rätt avskrivet betygar
David Larsson
lantbruksingenjör

Avskrift.

F ö r e n i n g

Undertecknade delägare i "Kvarnberga - Benarps dikning av år 1932" inom Hörby socken av Malmöhus län, förklara oss härmed vilja komma i åtnjutande av lån från till dylikt ändamål anvisade statsmedel och giva för den skull företagets arbetsstyrelse i uppdrag:

att göra framställning om största möjliga lån från statens avdikningslånefond till företagets genomförande;

att därest dylikt lån beviljas, för vår räkning med vederbörande myndighet uppgöra kontrakt om arbetenas utförande ävensom underteckna övriga i samband härmed erforderliga förbindelser och handlingar; samt

att emottaga och utkvittera utanordnade lånebelopp.

Kvarnberga den 10 mars 1932.

Ernst Nilsson.

Alfred Sandin,

Frid Schill.

Viktor Åkesson.

Johan Andersson.

Nils Hj. Löv.

Alfred Andersson. David Larsson Erik Johansson

Egenhändiga namnteckningarna bevittnas:

Arvodesräkning

för betänkande angående statsunderstöd till "Kvarnberga - Benarps dikning av år 1932" inom Hörby och Äspinge socknar av Malmöhus län; avgiven i enlighet med gällande lantbruksingenjörstaxa.

Oversiktskarta, 2 ex, à 4:- kr.	8:-
Betänkande, 2 sid. à 3:- kr.	6:-
Upprättande av tabell,b och kostnadsförslag i sammandrag, 2:- + 8 x 0.50 + 14 x 0.40	11:60
Kopia av plankarta	22:06
" " profiler och sektioner 13.20 x 0.75	9:90
" " broritningar	3:70
Avskrift av synehandl.,betänkande m.m.	20:90
Summa kronor:	82:16

Den, som med denna räkning sig icke åtnöjer, äger att densamma klandra genom stämning till Frosta härradsrätt inom tre månader härefter.

Lund i maj 1932.

David Larsson
e. lantbruksingenjör.

Protokoll, fört vid sammanträde vid syn enligt vattenlagen rörande torrläggning av mark till Kvarnberga och Benarp i Hörby socken samt Håby, Håset och Vieds mosse i Äspingö socken av Malmöhus län.

§:1

Hos lantbrukaren Ernst Nilsson Kvarnberga torsdagen den 10 mars 1932 kl. 4 e.m.

Närvarande:

Undertecknad förrättningsman enligt förordnande, bil. 1

skiftesgodemännen: Ola Olsson, Boarp och

Anders Olsson, Pärup,

samt av sakägarna:

Ernst Nilsson, äg. till Kvarnberga nr 1^{3} och 1^{9}

Fred Schill, Kvarnberga 1^{8},

Viktor Åkesson, " 12^{6},

Nils Löv, Håset 4^{2}

Johan Anderssonn, som ombud för Nils Persson äg, till Benarp 12^{9}

Albin Sjögren, äg. till en del av Vieds mosse,

Olof Olsson, " " " "

Jägmästare Coos för Håby kronopark.

§:2

Jäv mot synemännen anmäldes ej.

§:3

Laga hinder ansågs ej föreligga mot företaget.

§:4

Det upplystes av de närvarande, att vid riklig nederbörd avloppet ej förmådde avbörda vatten som tillfördes från ovanför belägen mark utan att översvämning inträffade. Särskilt hade detta blivit fallet sedan dikningsföretaget Elmhult och Timan fullbordats för omkring 5 år sedan.

§:5

Anlände Alfred Andersson, Timan och Nils Jönsson, Timan.

§:6

De närvarande meddelade, att vägen som gick över avloppet vid punkt 1 var indelad till allmänt underhåll mellan de som hade nytta av vägen. Samtliga som voro underhållsskyldiga beträffande underhållet av vägen voro även delägare i företaget. Den del av vägen som berörde bron jämte omkringliggande mark på en längd av 1300 meter underhölls av kronan i egenskap av ägare till kronoparken Håby.

På grund av bristfällighet hos bron över avloppet vid punkt 1 måste bron ombyggas. Samtliga närvarande ansågo det skäligt och lämpligt att kostnaden bestreds med 1/3 av väghållningsskyldiga och med 1/3 av delägare i företag handlagt år 1901 samt med 1/3 av delägare i det företag varom nu var fråga.

De väghållningsskyldiga uppgåvos vara Ernst Nilsson, Fred Schill, Alfred Andersson, Emil Nilsson, Benarp, N. J. Palm, Benarp, Nils Persson

Viktor Åkesson, Alfred Sandin samt Kronan.

§:7

Redogjordes för upprättat förslag till företagets genomförande samt genomgicks beskrivnings- och värderingslängd upprättad efter av synemännen verkställd båtnadsuppskattning.

Därjämte uppläste kostnadsfördelningslängd rörande företaget.

§:8

Avgåvo synemännen utlåtande.

§:9

Meddelades att dagarvode debiterats för 1½ dag.

§:10

Till aktförvarare utsågs lantbrukaren Ernst Nilsson, Kvarnberga Satserup.

§:11

Till arbetsstyrelse utsågs:

Ernst Nilsson,

Alfred Sandin och

Fred Schill.

§:12

Förklarades förrättningen avslutad.

Ort och dag som ovan.

David Larsson.
e. lantbruksingenjör.

Ola Olsson. Anders Olsson.

skiftesgodemän.

Bil. 1.

Till Länsstyrelsen i Malmöhus län.

Undertecknade får härmed vördsamt anhålla om förordnande för Statens Lantbruksingenjör i Malmöhus län att i laga ordning förrätta syn samt upprätta planritning och kostnadsförslag med mera för utvidgning och fördjupning av det efter syn av lantbruksingenjör Otto Nilsson upprättade floddiket över Benarps, Kvarnberga och Timans ägor av år 1901. Förrättningens omfattning och de som kunna beröras av förrättningen kan först vid ett blivande sammanträde utrönas. Lämplig plats för ett blivande sammanträde torde vara hos lantbrukaren Ernst Nilsson i Kvarnberga.

Kvarnberga m.fl. ställen den 1 augusti 1930.

Ernst Nilsson.	Viktor Åkesson
Kvarnberga.	Benarp.
Fred Schill.	Alfred Sandén
Benarp.	Benarp.

R e s o l u t i o n.

Statens lantbruksingenjör i Malmöhus län förordnas härigenom att, därest laga hinder ej möter, i behörig ordning företaga den i inneliggande ansökan omförmälda förrättning.

Malmö i landskansliet den 6 augusti 1930.

G. V. Aiserman.

Hj. Kjäll.

Resolution.

Sedan länsstyrelsen den 6 augusti 1930 förordnat statens lantbruksingenjör i Malmöhus län att företaga i inneliggande ansökan omförmälda förrättning, förordnar länsstyrelsen härigenom, med återkallande av förordnandet för lantbruksingenjören i länet, ingenjören David Larsson till förrättningsman.

Malmö i landskansliet den 9 februari 1931.

G. V. Kiserman.

T. Kinnman.

Kungörelse.

Sedan undertecknade av länsstyrelsen i Malmöhus län förordnats handlägga syneförrättning enligt vattenlagen rörande torrläggning av mark tillhörande fastigheterna Måset nr 4^{2} och Håby nr 19^{3} i Åspinge socken samt Benarp nr 12^{6}, 12^{8}, 12^{9}, Kvarnberga nr 1^{2}, 1^{3}, 1^{8}, 1^{9}, Köinge nr 10^{1}, Månsköp nr 1^{2} och Vieds mosse i Hörby socken av Malmöhus län kommer sammanträde av synemännen att hållas hos lantbrukaren Ernst Nilsson, Kvarnberga torsdagen den 10 mars 1932 klockan 4 e.m. (kl.16) då vederbörande sakägare hava att tillstädeskomma för utförande av sin talan.

Lund den 16 februari 1932.

David Larsson.
e. lantbruksingenjör.

Uppläst i Hörby församlings kyrka söndagen den 21 februari 1932, betygar

Elis Corneliusson.
Kyrkoherde.

.-.

Uppläst i Äspinge sockens kyrka, söndagen den 28/2 1932, betygar:

Arvid W. Bengtsson.

p.l.

.-.

Införd i tidningen "Mellersta Skåne" den 26 februari 1932, betygar:

David Larsson

e. lantbruksingenjör.

<u>Bil. 2.</u>

F u l l m a k t

för lantbrukaren Johan Andersson Benarp nr 12 att vid syneförrättning å dikningsföretaget därstädes, hos lantbrukaren Ernst Nilsson Kvarnberga, torsdagen den 10 mars 1932 kl. 4 e.m. föra min talan och bevaka min rätt.

Brunslöv den 7 mars 1932.

Nils Persson.

Att hemmansägaren Nils Persson Brunslöv den 7 mars 1932 egenhändigt underskrivet ovanstående fullmakt, samt att lantbrukaren Johan Anderssons namn, då fanns å fullmakten utsatt, intygas av oss.

Bernhard Larsson. Nils Sjögren.

Bil. 3.

Till herr e. lantbruksingenjören David Larsson.

Härmed meddelas att den av eder hit insända kungörelsen beträffande förrättning berörande bland andra Råby nr 19 3, Timans kronopark, översänts till överjägmästaren C. Björkbom för den åtgärd, som må på honom ankomma. Malmö i landskontoret den 29 februari 1932.

På tjänstens vägnar:

Carl Nielsen.

Bil. 4.

Bilagda kungörelse översändes till herr överhövjägmästaren C. Björkbom för den åtgärd, som på honom må ankomma. Malmö i landskontoret den 29 februari 1932.

På tjänstens vägnar:

Carl Nielsen.

Översändes till jägmästaren i södra Skånes revir, som anmodas att närvara vid förrättningen för att bevaka kronans rätt, med hänsyn till Ekeröds kronopark, Timans skiftet. Malmö den 1 mars 1932.

Carl Björkbom.

Utlåtande

avgivet vid syneförrättning enligt vattenlagen rörande torrläggning av mark tillhörande fastigheterna Håset nr 4^{2} och Åby nr 19^{3} i Äspinge socken samt Benarp nr 12^{6}, 12^{8}, 12^{9}, Kvarnberga nr 1^{2}, 1^{3}, 1^{8}, 1^{9}, Köinge nr 10^{1}, Månsköp nr 1^{2} och Vieds mosse i Hörby socken av Malmöhus län.

Företagets belägenhet samt förut handlagd förrättning.

Företaget är beläget omkring 10 kilometer öster om Hörby köping. År 1901 handlades och avslutades en förrättning rörande fördjupning och utvidgning utav i huvudsak samma avloppsströka som nu ytterligare fördjupas. Den mark, som nu beräknats erhålla båtnad genom ytterligare fördjupning omfattar dock endast en del utav den mark, som ingår i företag handlagt år 1901.

Ändamål.

Efter sedan i 1901 års förrättning föreskrivna arbeten fullbordats hava markerna sjunkit samman något. Den torrläggning, som beräknades uppkomma vid 1901 års förrättning har ej heller uppkommit för de lägre belägna markområdena. Genom fördjupningen avses att erhålla framför allt sänkning av hög vattenyta så att översvämning ej uppkommer.

Nederbördsområde.

Nederbördsområdet omfattar vid punkt p 750 hektar.

Dikning eller vattenavledning.

Företaget har av synemännen hänförts till dikning varom i 7 kap. vattenlagen närmare stadgas.

Laga hinder.

Något laga hinder mot företaget har icke under förrättningen anmälts och ej heller hava synemännen funnit något sådant föreligga.

Undersökningar och fixpunkter.

De marker, som genom företaget anses vinna förbättring hava kartlagts och ytavvägts samt avfattats å detta utlåtande bifogade plankarta.

Höjderna angives å densamma i meter över det antagna jämförelseplanet. Till ledning vid arbetenas utförande hava fixpunkter inhuggits å ställen och med höjdlägen som angives å plankartan och profilritning.

I företaget ingående arbeten.

Företaget skall omfatta fördjupning och utvidgning utav täckt avlopp sträckan A - B - C - D samt sidodikena C - E och E - F enligt bifogade profil- och sektionsritningar. läget i plan angives på plankartan med två röda jämlöpande röda linjer.

Bottenläget till 1901 års förslag angives på profilritningen med grön streckad linje.

Vattendjupet har beräknats bliva 0.9 meter på sträckan A-B samt 0.65 meter på sträckan B - D.

Om fördjupning av diket till fig. 44 utöver nuvarande djup verkställes

skall kostnaden för såväl fördjupning som framtida underhåll bekostas med hälften av kronan och hälften av jordägaren.

Broar.

Bro vid 0 + 95 skall ombyggas enligt ritning och kostnaden delas mellan vägägarna med 1/3 och återstående delas med 1/3 enligt 1901 års kostnadsfördelning och 1/3 enligt denna kostnadsfördelning.

Bro vid 8 + 50 skall ombyggas på gemensam bekostnad.

Båtnad.

Den genom företagets utförande uppkommande båtnaden består i ökning av jordens alstringsförmåga , som erhålles genom vattenståndets sänkning.

Jämlikt 10 kap. 60 § vattenlagen hava synemännen med tillämpning av i 7 kap. 22 § vattenlagen stadgade grunder uppskattat den genom företagets utförande åstadkomna båtnaden av jordens alstringsförmåga, sålunda har i upprättad beskrivnings- och värderingslängd en detaljerad framställning lämnats av varje ägofigurs uppskattade värde före och efter företagets utförande samt förbättringsvärde.

Ersättningar.

För mark till avloppens utvidgning samt för jordupplag skall ersättning utgå med i ersättningslängden bil. angivna belopp.

Några andra ersättningar än i denna längd upptagna belopp skola ej utgå. För arbetets utförande vidtagna nödvändiga åtgärder skall ingen ersättning utgå.

Avgift till vattendomstol.

Avgift såsom bidrag till kostnaden för vattendomstolarnas organisation och verksamhet skall erläggas med ett belopp av kronor 11,67.

Kostnadsfördelning.

Skäl för företagets uppdelning i avdelningar med ty åtföljande jämkning i kostnadsfördelningen enligt bestämmelserna i 7 kap. 24 - 26 §§ vattenlagen har icke ansetts föreligga, varför samtliga med företaget förenade kostnader skola fördelas på delägarna i företaget i direkt förhållande till det i företaget uppskattade jordförbättringsvärdet och efter de procenttal, som finnas uträknade i bifogade kostnadsfördelningslängd.

Underhåll.

Sedan avloppet fördjupats enligt upprättat förslag och blivit godkänt skall det vidmakthållas genom rensningar minst vart 3:dje år eller oftare om någon av delägarna påfordrar och sakkunnig person vitsordar att rensning erfordras. Vid rensning tillses att buskar och träd ej växa närmare diket än 2 meter från kanten.

Ökningen i kostnad för dikets underhåll genom fördjupningen blir enligt synemännens mening ej så stor att skäl till uppdelning utav

underhållet på dels nya och dels gamla företaget kan föreligga. Det skall i samband härmed påpekas att den lägsta marken jämväl beräknades bliva torrlagd vid 1901 års förrättning men nu måste bekosta fördjupning utav avloppet. Synemännen får därför bestämma, att sedan företaget godkänts skall avloppet jämte övriga till 1901 års företag hörande avlopp underhållas enligt vid 1901 års förrättning angiven kostnadsfördelning.

Företagets utförande.

I fråga om företagets utförande få synemännen bestämma:

att detsamma skall utföras enligt plan- och profilritningar tillhörande detta utlåtande;

att detsamma må påbörjas så snart denna förrättning vunnit laga kraft samt skall vara fullbordat senast den 1 september 1935;

att ur öppet avlopp upptagen massa skall fördelas i ungefärligen lika stora delar å ömse sidor om avloppet såvida icke vederbörande jordägare överenskomma om annat;

att öppningar upptages genom vallarna vid svackor i marken samt i övrigt å minst var 50 onde meter så att ytvattnet kan fritt avrinna från bakom liggande mark;

att företaget skall benämnas "Kvarnberga Benarps dikning av år 1932.

Besvärshänvisning.

Talan mot förrättningen och detta utlåtande må föras vid

Söderbygdens vattendomstol, adress Stockholm, till vilken besvären med iakttagande av bestämmelserna i 11 kap. 85 § vattenlagen skola vara ingivna inom 60 dagar från nedanstående datum.

Kvarnberga den 10 mars 1932.

David Larsson.
e. lantbruksingenjör.

Ola Olsson. Anders Olsson.
skiftesgodemän.

Att, såvist framgår av härstädes fört vederbörligt diarium, besvär icke inom laga tid anförts över föreskrivna synförrättning; det varder härmed till bevis meddelat. Stockholm i Söderbygdens vattendomstols kansli den 20 november 1934.

Ex officio:
Sven Nordlund

Lösen redov. gm. stpl. 0:50
Stämpel 1:-
Summa kronor 1:50

Byråingenjören C. E. Sahlmark, p. b.

Rätt avskrivet betygar:
David Larsson
lantbruksingenjör.

Areal								Nuvarande värde			Blivande värde			Förbättringsvärde		
Åker		Äng och odlingsmark		Annan duglig mark		Impediment och högl. mark		pr har	pr ägofigur		pr har	pr ägofigur		pr har	pr ägofigur	
Har	ar	Har	ar	Har	ar	Har	ar	Kr.	Kr.	öre	Kr.	Kr.	öre	Kr.	Kr.	öre
7		8		9		10		11	12		13	14		15	16	

Beskrivnings- och värderingslängd.

Socken, by och hemman	Registernummer	Littera å kartan	Hemmanstal	Ägofigurens nummer	Delägares namn, hemvist m. m. samt ägobeskrivning
1	2	3	4	5	6
Hörby socken.					
Kvarnberga (Timans lotten)	av 1,				Alfred Andersson.
				1	åker, torvmylla på sand
				2	äng, " "
					S:ma
Kvarnberga	1 9		1/8		Ernst Nilsson.
				3	åker, torvmylla på sand
				4	" " "
				5	" " "
					S:ma
Flu	1 4		avs		Ernst Nilsson.
				6a	åker, torvmylla på sand
				6b	" " "
				6c	" " "
				7	" torvmylla på torv
				8	" " "
				9	äng, " sand
					S:ma
"	1 5		avs		Alfred Schill.
				10	åker, torvmylla på torv
				11	äng, " " sand
					S:ma
Bruarp	12 8		11/144		Alfred Sandin.
				12	åker, torvmylla på sand
				13	äng, " "
				14	åker, " "
				15	" " "
				16	" " torv
				17	" " "
				18	" " "
				18a	äng, " "
				19	åker, " "
				20	" " "
					S:ma

Areal								Nuvarande värde			Blivande värde			Förbättringsvärde		
Åker		Äng och odlingsmark		Annan duglig mark		Impediment och högl. mark		pr har	pr ägofigur		pr har	pr ägofigur		pr har	pr ägofigur	
Har	ar	Har	ar	Har	ar	Har	ar	Kr.	Kr.	öre	Kr.	Kr.	öre	Kr.	Kr.	öre
7		8		9		10		11	12		13	14		15	16	
	83							500	415	-	1000	830	-	500	415	-
			09					400	36	-	600	54	-	200	18	-
	83		09						451	-		884	-		433	-
	60							550	330	-	1000	600	-	450	270	-
	16							650	104	-	1000	160	-	350	56	-
	66							450	297	-	1000	660	-	550	363	-
1	42								731	-		1420	-		689	-
	30							150	45	-	1000	300	-	850	255	-
	03							150	4	50	1000	30	-	850	25	50
	15							300	45	-	1000	150	-	700	105	-
	97							300	291	-	1000	970	-	700	679	-
1	08							300	324	-	1000	1080	-	700	756	-
			21					350	73	50	600	126	-	250	52	50
2	53		21						783	-		2656	-		1873	-
1	69							400	676	-	1000	1690	-	600	1014	-
			25					450	112	50	600	150	-	150	37	50
1	69		25						788	50		1840	-		1051	50
1	19							800	952	-	1200	1428	-	400	476	-
			40					400	160	-	600	240	-	200	80	-
	15							350	52	50	1000	150	-	650	97	50
	15							350	52	50	1000	150	-	650	97	50
	45							350	157	50	1000	450	-	650	292	50
	70							450	315	-	1000	700	-	550	385	-
	30							300	90	-	1000	300	-	700	210	-
			11					50	5	50	300	33	-	250	27	50
	30							400	120	-	1000	300	-	600	180	-
	25							750	187	50	1000	250	-	250	62	50
3	49		51						2092	50		4001	-		1908	50

Socken, by och hemman	Registernummer	Littera å kartan	Hemmanstal	Ägofigurens nummer	Delägares namn, hemvist m. m. samt ägobeskrivning
1	2	3	4	5	6
Benarp	12 9		7/96		Nils Persson, arr. Johan Andersson.
				21	åker,, torvmylla på torv
				22	" " "
				23	" " "
				24	" " "
				25	" " "
				26	" " "
				27	äng, " "
				28	väg, " "
				29	åker, " "
				30	" " "
				31	" " "
				32	" " "
				33	" " "
				34	" " "
					S:ma
Benarp	12 6		1/16		Viktor Åkesson.
				35	äng, torvmylla på sand
				36	" " "
				37	åker, " "
				38	" " torv
				39	" " "
				40	äng, " sand
				41	åker, " torv
				42	" " "
				43	äng, " "
Åspinge socken.					S:ma
Råby	19 3		1/6		Kronan.
				44	äng, torvmylla på sand S:ma
Råset	4 2		1/6		Nils Löv.
				45	åker, torvmylla på torv
				46	" " "
					Trpt.

PETTERSONSKA BOKTR. EFTR.

Areal								Nuvarande värde			Blivande värde			Förbättringsvärde		
Åker		Äng och odlingsmark		Annan duglig mark		Impediment och högl. mark		pr har	pr ägofigur		pr har	pr ägofigur		pr har	pr ägofigur	
Har	ar	Har	ar	Har	ar	Har	ar	Kr.	Kr.	öre	Kr.	Kr.	öre	Kr.	Kr.	öre
7		8		9		10		11	12		13	14		15	16	
	30-							600	180	-	1000	300	-	400	120	-
	35-							550	192	50	1000	350	-	450	157	50
	60-							650	390	-	1000	600	-	350	210	-
	15-							600	90	-	1000	150	-	400	60	-
	22-							350	77	-	1000	220	-	650	143	-
	20-							150	30	-	1000	200	-	850	170	-
			18-					50	9	-	300	54	-	250	45	-
							08-									
	34-							650	221	-	1000	340	-	350	119	-
	28-							550	154	-	1000	280	-	450	126	-
	20-							550	110	-	1000	200	-	450	90	-
	23-							450	103	50	1000	230	-	550	126	50
	38-							700	266	-	1000	380	-	300	114	-
	40-							400	160	-	1000	400	-	600	240	-
3	65-		18-				08-		1983	-		3704	-		1721	-
			50-					250	125	-	400	200	-	150	75	-
			32-					250	80	-	400	128	-	150	48	-
	32-							500	160	-	1000	320	-	500	160	-
	19-							400	76	-	1000	190	-	600	114	-
	20-							200	40	-	1000	200	-	800	160	-
			10-					350	35	-	600	60	-	250	25	-
	1	04-						350	364	-	1000	1040	-	650	676	-
	1	55-						300	465	-	1000	1550	-	700	1085	-
			12-					150	18	-	300	36	-	150	18	-
3	30-	1	04-						1363	-		3724	-		2361	-
			54-					250	135	-	600	324	-	350	189	-
	94-							450	423	-	1000	940	-	550	517	-
	39-							450	175	50	1000	390	-	550	214	50
1	33-								598	50		1330	-		731	50

Socken, by och hemman	Registernummer	Littera å kartan	Hemmanstal	Ägofigurens nummer	Delägares namn, hemvist m. m. samt ägobeskrivning	
1	2	3	4	5	6	
						Trpt.
				47	äng, torvmylla på sand	
				48	åker, " "	
				49	" " "	
				50	äng, " "	
				51	" " "	
						S:ma
Vieds mosse					Per Olsson.	
				52	äng, torvmylla på torv	
				52a	" " "	
						S:ma
" "					Albin Sjögren.	
				53	äng, torvmylla på torv	
				53a	" " "	
						S:ma
" "					Ola Jönsson.	
				54	äng, torvmylla på torv	
				54a	" " "	
						S:ma
" "					Olof Svensson.	
				55	äng, torvmylla på torv	
				55a	" " "	
						S:ma
" "					Fru Hanna Mårtensson.	
				56	äng, torvmylla på torv	
				56a	" " "	
						S:ma
" "					Nils Jönsson.	
				57	äng, torvmylla på torv	
				57a	" " "	
						S:ma
" "					Olof Olsson.	

Areal								Nuvarande värde			Blivande värde			Förbättringsvärde		
Åker		Äng och odlingsmark		Annan duglig mark		Impediment och högl. mark		pr har	pr ägofigur		pr har	pr ägofigur		pr har	pr ägofigur	
Har	ar	Har	ar	Har	ar	Har	ar	Kr.	Kr.	öre	Kr.	Kr.	öre	Kr.	Kr.	öre
7		8		9		10		11	12		13	14		15	16	
1	33.-								598	50		1330	-		731	50
			20.-					450	90	-	600	120	-	150	30	-
	34.-							850	289	-	1200	408	-	350	119	-
	41.-							600	246	-	1200	492	-	600	246	-
			09.-					300	27	-	600	54	-	300	27	-
			70.-					400	280	-	600	420	-	200	140	-
2	08.-		99.-						1530	50		2824	-		1293	50
			29.-					200	58	-	300	87	-	100	29	-
			05.-					200	10	-	300	15	-	100	5	-
			34.-						68	-		102	-		34	-
			11.-					200	22	-	300	33	-	100	11	-
			02.-					200	4	-	300	6	-	100	2	-
			13.-						26	-		39	-		13	-
			1150					200	23	-	300	34	50	100	11	50
			0150					200	3	-	300	4	50	100	1	50
			13.-						26	-		39	-		13	-
			12.-					200	24	-	300	36	-	100	12	-
			01.-					200	2	-	300	3	-	100	1	-
			13.-						26	-		39	-		13	-
			12.-					200	24	-	300	36	-	100	12	-
			01.-					200	2	-	300	3	-	100	1	-
			13.-						26	-		39	-		13	-
			1150					200	23	-	300	34	50	100	11	50
			0150					200	3	-	300	4	50	100	1	50
			13.-						26	-		39	-		13	-

Socken, by och hemman	Registernummer	Littera å kartan	Hemmanstal	Ägofigurens nummer	Delägares namn, hemvist m. m. samt ägobeskrivning
1	2	3	4	5	6
				58	äng, torvmylla på torv
				58a	" " "
					S:ma
Vieds mosse					Alfred Schill.
				59	äng, torvmylla på torv
				59a	" " "
					S:ma
" "					Otto Andersson.
				60	äng, torvmylla på torv
				60a	" " "
					S:ma
" "					Olof Olsson, arr. Per Nilsson d.y.
				61a	äng, torvmylla på torv
				61b	" " "
					S:ma
					Per Nilsson d.y.
				61c	äng, torvmylla på torv
				61d	" " "
					S:ma
" "					Herr Thysell.
				62a	äng, torvmylla på torv
				62b	" " "
					S:ma
					Per Nilsson d.ä.
				62c	äng, torvmylla på torv
				62d	" " "
					S:ma

PETTERSONSKA BOKTR. EFTR. SKARA

Areal								Nuvarande värde			Blivande värde			Förbättringsvärde		
Åker		Äng och odlingsmark		Annan duglig mark		Impediment och högl. mark		pr har	pr ägofigur		pr har	pr ägofigur		pr har	pr ägofigur	
Har	ar	Har	ar	Har	ar	Har	ar	Kr.	Kr.	öre	Kr.	Kr.	öre	Kr.	Kr.	öre
7		8		9		10		11	12		13	14		15	16	
		11-						200	22	-	300	33	-	100	11	-
		02-						200	4	-	300	6	-	100	2	-
		13-							26	-		39	-		13	-
		0550						200	11	-	300	16	50	100	5	50
		01-						200	2	-	300	3	-	100	1	-
		0650							13	-		19	50		6	50
		0550						200	11	-	300	16	50	100	5	50
		01-						200	2	-	300	3	-	100	1	-
		0650							13	-		19	50		6	50
		05-						200	10	-	300	15	-	100	5	-
		0150						200	3	-	300	4	50	100	1	50
		0650							13	-		19	50		6	50
		05-						200	10	-	300	15	-	100	5	-
		0150						200	3	-	300	4	50	100	1	50
		0650							13	-		19	50		6	50
		05-						200	10	-	300	15	-	100	5	-
		02-						200	4	-	300	6	-	100	2	-
		07-							14	-		21	-		7	-
		05-						200	10	-	300	15	-	100	5	-
		02-						200	4	-	300	6	-	100	2	-
		07-							14	-		21	-		7	-

Socken, by och hemman	Registernummer	Littera å kartan	Hemmanstal	Ägofigurens nummer	Delägares namn, hemvist m. m. samt ägobeskrivning
1	2	3	4	5	6
Hörby socken.					**Sammandrag.**
Kvarnberga (Timans lotten)	av 1			1,2	Alfred Andersson.
Kvarnberga	1^{9}		1/8	3-5	Ernst Nilsson
Hee	1^{4}		avs	6a-9	Ernst Nilsson
"	1^{5}		avs	10,11	Alfred Schill
Benarp	12^{8}		11/144	12-20	Alfred Sandin
Benarp	12^{9}		7/96	21-34	Nils Persson, arr. Johan Andersson
"	12^{6}		1/16	35-43	Viktor Åkesson
Äspinge socken.					
Råby	19^{3}		1/6	44	Kronan
Råset	4^{2}		1/6	45-51	Nils Löv
Vieds mosse				52,52a	Per Olsson
" "				53,53a	Albin Sjögren
" "				54,54a	Ola Jönsson
" "				55,55a	Olof Svensson
" "				56,56a	Fru Hanna Mårtensson
" "				57,57a	Nils Jönsson
" "				58,58a	Olof Olsson
" "				59,59a	Alfred Schill
" "				60,60a	Otto Andersson
" "				61a,61b	Olof Olsson, arr, Per Nilsson d.y.
" "				61c,61d	Per Nilsson d.y.
				62a,62b	Herr Thymell
				62c,62d	Per Nilsson d.ä.

S:ma

Kvarnberga den 10 mars 1932.

David Larsson

e. lantbruksingenjör.

Ola Olsson. Anders Olsson.

skiftesgodemän.

Areal								Nuvarande värde			Blivande värde			Förbättringsvärde		
Åker		Äng och odlingsmark		Annan duglig mark		Impediment och högl. mark		pr har	pr ägofigur		pr har	pr ägofigur		pr har	pr ägofigur	
Har	ar	Har	ar	Har	ar	Har	ar	Kr.	Kr.	öre	Kr.	Kr.	öre	Kr.	Kr.	öre
7		8		9		10		11	12		13	14		15	16	
	83-		09-						451	-		884	-		433	-
1	42-								731	-		1420	-		689	-
2	53-		21-						783	-		2656	-		1873	-
1	69-		25-						788	50		1840	-		1051	50
3	49-		51-						2092	50		4001	-		1908	50
3	65-		18-				08-		1983	-		3704	-		1721	-
3	30-	1	04-						1363	-		3724	-		2361	-
			54-						135	-		324	-		189	-
2	08-		99-						1530	50		2824	-		1293	50
			34-						68	-		102	-		34	-
			13-						26	-		39	-		13	-
			13-						26	-		39	-		13	-
			13-						26	-		39	-		13	-
			13-						26	-		39	-		13	-
			13-						26	-		39	-		13	-
			13-						26	-		39	-		13	-
			065						13	-		19	50		6	50
			065						13	-		19	50		6	50
			065						13			19	50		6	50
			065						13	-		19	50		6	50
			07-						14	-		21	-		7	-
			07-						14	-		21	-		7	-
18	99-	5	33-				08-		10161	50		21833	-		11671	50

Socken, by och hemman	Registernummer	Littera å kartan	Hemmanstal	Ägofigurens nummer	Delägares namn, hemvist m. m. samt ägobeskrivning
1	2	3	4	5	6

PETTERSONSKA BOKTR. EFTR. SKARA

Kostnadsförslag

Läge	Längd m.	Arbete, jordmån m. m.	Antal	à pris	Kostnad Kr.	Kostnad öre	Kostnad Kr.	Kostnad öre	Summa Kr.	Summa öre
1	2	3	4	5	6		7		8	
		Sträckan A-B-C-D.								
13-11	200	Hänsn.av befintl.avlopp			100	-				
11-10	100	schaktn.av sand,grus o.sten	kbm. 150	2.-	300	-				
10-8	200	" " " "	750	1.75	1312	50				
8-6	200	" " " "	1200	1.50	1800	-				
6-4	200	" " " "	1600	1.50	2400	-				
4-2	200	" torv och lera	1000	0.80	800	-				
2-0	200	" sand och sten	1350	1.50	2025	-				
8+25		Vägbro enligt ritning			350	-				
0+95		Vägbro enligt ritning kostnad 500:- kr. varav 1/3 betalas av dikningsföretaget			166	67	9254	17		
		Sträckan C - E.								
20-23+35	335	schaktn.av torv och lera	kbm. 1100	0.80	880	-	880	-		
		Sträckan B - F.								
25-26+80	180	schaktn.av torv,sand o.grus	kbm. 600	1.-	600	-	600	-		
		För arbetets tillsyn, m.m.					325	15		
		Jordersättningar enligt ersättningslängd					423	20	11482	50
3-8		Avgår för uppränsning till dimensioner som fastställts vid 1901 års förrättning	kbm. 200	1.50	300	-				
20-23+35		" " " " "	150	0.80	120	-				
25-27		" " " " "	50	1.25	62	50	482	50		

Kvarnberga den 10 mars 1932.

David Larsson.

e. lantbruksingenjör.

Läge	Längd m.	Arbete, jordmån m. m.	Antal	à pris	Kostnad		Kostnad		Summa	
					Kr.	öre	Kr.	öre	Kr.	öre
1	2	3	4	5	6		7		8	

PETTERSONSKA BOKTR. EFTR. SKARA

J o r d e r s ä t t n i n g s l ä n g d.

Fastighet	R.N.	Ägare	Ersättning för avlopets utvidgning.	Ersättning för jordupplag.	Summa.
Håset	4 2	Nils Löv	84 -	114 -	198 -
Benarp	12 6	V. Åkesson	11 60	23 -	34 60
Kvarnberga	1 5	Alfred Schill	26 60	61 50	88 10
"	1 9	Ernst Nilsson	7 -	10 50	17 50
Benarp	12 8	Alfred Sandin	26 -	59 -	85 -
		Summa	155 20	268 00	423 20

Kvarnberga den 10 mars 1932.

David Larsson.

e. lantbruksingenjör.

Ola Olsson. Anders Olsson.

skiftesgodemän.

Förbättrings-värde	Beräknad andel i kostnaden för företagets avdelningar					Delaktighet i kostnaderna för				
						Arbetets utförande m. m.		Syneförrättningen		
Kronor						Beräknad kostnad kronor	Procent av verkl. kostnad	Kr.	öre	
9	10	11	12	13	14	15	16	17		18

Kostnadsfördelningslängd.

Hemmanstal	Registernummer	Littera å kartan	Socken / Hemman och jordägare		Sökande och med dem likställda	Ägofigur	Markens uppskattade värde: Nuvarande värde Kronor	Markens uppskattade värde: Blivande värde Kronor
1	2	3	4		5	6	7	8
			Hörby socken					
	1a7		Kvarnberga (Timans lotten)	Alfred Andersson		1,2	451.-	884.-
1/8	1^{9}		Kvarnberga	Ernst Nilsson		3-5	731.-	1420.-
1a8s	1^{4}		Hee	" "		6a-9	783.-	2656.-
1a8s	1^{5}		"	Alfred Schill		10,11	788.50	1840.-
11/144	12^{8}		Benarp	Alfred Sandin		12-20	2092.50	4001.-
7/96	12^{9}		Benarp	Nils Persson.arr.Joh.Andersson.		21-34	1983.-	3784.-
1/16	12^{6}		"	Viktor Åkesson		35-43	1363.-	3724.-
			Åspinge socken.					
1/6	19^{3}		Råby	Kronan		44	135.-	324.-
1/6	4^{2}		Råset	Nils Löv		45-51	1530.50	2824.-
			Vieds mosse	Per Olsson		52,52a	68.-	102.-
			" "	Albin Sjögren		53,53a	26.-	39.-
			" "	Ola Jönsson		54,54a	26.-	39.-
			" "	Olof Svensson		55,55a	26.-	39.-
			" "	Fru Hanna Mårtensson		56,56a	26.-	39.-
			" "	Nils Jönsson		57,57a	26.-	39.-
			" "	Olof Olsson		58,58a	26.-	39.-
			" "	Alfred Schill		59,59a	13.-	19.50
			" "	Otto Andersson		60,60a	13.-	19.50
			" "	Olof Olsson		61a61b.	13.-	19.50
			" "	Per Nilsson d.y.		61c,61d	13.-	19.50
			" "	Herr Thysell		62a,62b	14.-	21.-
			" "	Per Nilsson d.ä.		62c,62d	14.-	21.-
				Summa:			10161.50	21833.-

PETTERSONSKA BOKTR. CFTR. SKARA

Förbättrings-värde	Beräknad andel i kostnaden för företagets avdelningar					Delaktighet i kostnaderna för				
						Arbetets utförande m. m.		Syneförrättningen		
Kronor						Beräknad kostnad kronor	Procent av verkl. kostnad	Kr.	öre	
9	10	11	12	13	14	15	16	17		18
433.-						416.90	3.79	11.95		
689.-						649.-	5.90	18.61		
1873.-						1764.40	16.04	50.59		
1051.50						990.-	9.00	28.39		
1908.50						1798.50	16.35	51.57		
1721.-						1621.40	14.74	46.49		
2361.-						2224.20	20.22	63.78		
189.-						177.10	1.61	5.07		
1293.50						1218.80	11.08	34.95		
34.-						31.90	0.29	0.91		
13.-						12.10	0.11	0.35		
13.-						12.10	0.11	0.35		
13.-						12.10	0.11	0.35		
13.-						12.10	0.11	0.35		
13.-						12.10	0.11	0.35		
6.50						5.50	0.05	0.16		
6.50						5.50	0.05	0.16		
6.50						5.50	0.05	0.16		
6.50						5.50	0.05	0.16		
7.-						6.60	0.06	0.19		
7.-						6.60	0.06	0.19		
11671.50						11000.-	100.-	315.43		

Kvarnberga den 10 mars 1932.

David Larsson.

e. lantbruksingenjör.

Ola Olsson. Anders Olsson.

skiftesgodemän.

Heinmanstal	Registernummer	Littera å kartan	Socken Hemman och jordägare	Sökande och med dem likställda	Ägofigur	Markens uppskattade värde Nuvarande värde Kronor	Markens uppskattade värde Blivande värde Kronor
1	2	3	4	5	6	7	8

PETTERSONSKA BOKTR. EFTR. SKARA

ARVODESRÄKNING

för laga syneförrättning angående "Kvarnberga-Bonarp dikning av år 1932" uti

Hörby socken och Malmöhus län,

upprättad enligt nedanstående §§ i lantbruksingenjörstaxan av den 27 juni 1930.

År och månad	Dag	Arbete		Antal	à kr.	Kr.	öre	Kr.	öre
1	2	3		4	5	6		7	
		Kallelser och kungörelser, § 5,	st.	26	0,50			13	-
		Ägomätning: i skala 1:4000, §§ 6—10							
		a) för mätningsområdets gränser enl. tariff I,							
		1) i åker, raklinje	km.	1	1,50	1	50		
		kroklinje	"	2,5	3,00	7	50		
		i annan mark, raklinje	"		3,00				
		kroklinje	"		6,00				
		2) för strandsträckor utefter sjö o. vattendrag med bredd över 15 m.							
		i åker, raklinje	km.		3,00				
		kroklinje	"		5,00				
		i annan mark, raklinje	"		5,00				
		kroklinje	"		11,00				
		3) för strandsträckor utefter mindre vattendrag, bredd 10—15 meter	"						
		i åker, raklinje	"		1,00				
		kroklinje	"		2,00				
		i annan mark, raklinje	"		2,00				
		kroklinje	"		5,00				
		b) för mätningsområdets olika ägoslag, ägofigurer och areal enl. tariff II							
		åker, medelareal 48 ar	st.	39	0.24	9	36		
			har	18.99	0.78	14	81		
		äng och odlingsmark, medelareal 15 ar	st.	36	0.14	5	04		
			har	5.33	0.74	3	94		
		annan mark och impediment, medelareal ar	st.						
			har						
		Tillägg för mätning i skala 1:							
		c) för vattenavlopp enl. tariff III med en medelbredd av >15 / 10—15 / <10 m.							
		i åker o. d., raklinje	km.						
		kroklinje	"						
		i annan mark, raklinje	"						
		kroklinje	"						
		d) för textning, skala o. d., 1:sta regalarket / bladet				4	-		
		övriga regalark / blad							
		Överföres				46	15	13	-

1	2	3	4	5	6		7	
		Överfört			46	15	18	-
		Avvägning:						
		a) avvägning, längdmätning o. d., § 46, mom. 4 ... dagar	1½	12,00	18	-		
		b) ytavvägning, § 11, mom. 1, tariff IV						
		i öppen mark, medelantal ... punkter pr har ... har	24,32	0,50	12	16		
		avvägda punkter ... st.	129	0,03	3	87		
		i annan mark, medelantal ... punkter pr har ... har						
		avvägda punkter ... st.						
		c) begränsningskurva, § 11, mom. 2:						
		i öppen mark ... km.	2,6	2,00	5	20		
		i annan mark ... „		5,00			85	38
		Arealuträkning, § 13, tariff V, medelareal 31 ar, ... st.	76	0,05	3	80		
		... har	24,40	0,10	2	44	6	24
		Ägobeskrivning, § 14, ägofigurer ... st.	75	0,04			3	-
		Markvärdering:						
		a) uppskattning och värdering, § 46, mom. 5 ... dagar		12,00				
		b) gradtabell eller kurva, § 16, mom. 1,						
		för första kilometern av avlopps längd ... km.			4	—		
		för övriga kilometer ... st.		1,50				
		c) uträkning därmed av värde pr ytenhet, § 16, mom 2, värdetal st.	75	0,06	4	50		
		d) uträkning av förbättring eller försämring, § 17 ägofigurer „	75	0,12	9	-	13	50
		Längdprofil, § 19 längdskala 1: ...						
		a) uppritning enl. tariff VI, 1) endast markyta ... km.						
		2) befintligt avlopp ell. vall ... „	1,7	3,50	5	95		
		Tvärsektioner §§ 21 och 22 i skala 1:100,						
		vid uppritning av endast befintlig eller ny sektion ... st.						
		... „						
		vid uppritning av såväl befintlig som ny sektion ... „	38	0,22	8	36		
		... „						
		... „						
		Antal profil- och sektionsritningar ... „	1	3,00	3	-	17	31
		Hydrografisk utredning, §§ 23 och 48, grundbelopp ...			2	—		
		för vattenområdets areal ... km.²		0,02				
		dagar ...		12,00				
		Dimensionsberäkning, § 24						
		a) för öppet avlopp, utan särskild beräkning ... km.	1,7	3,50	5	95		
		tillägg för särskild beräkning av dimensionerna ... „	1,7	1,00	1	70		
		„ „ våta sektionsarean vid h. v. y. 0,50 kr. pr m² „						
		nämligen ... m² sektion på ... „						
		... „ „ „ ... „						
		... „ - „ ... „						
		... „ „ „ ... „						
		b) täckt ledning, 1) inre diameter intill 20 cm. ... „		6,00				
		2) „ „ över 20 „ ... „		10,00			7	65
		Inritning å kartan av avlopp och vallar, § 26 grundbelopp ...			1			
		tillägg för varje cm. verkligt mått å kartan ... cm.	40	0,03	1	20	2	20
		Överföres					148	28

1	2	3	4	5	6		7	
		Överfört					148	28
		Arbetsbeskrivning, *§ 27, 1:sta sidan*			3	—		
		tillägg för övriga sidor ... *st.*		2,00				
		Kostnadsberäkning, *§ 28, a) nyanläggning* ... *km.*		2,50				
		därjämte 25 öre pr m² av våta sektionsarean vid h. v. y.						
		nämligen ... *m² sektion på* ... *„*						
		b) vid förändring av befintligt avlopp ... *„*	17	4,00	6	80		
		därjämte 50 öre pr m² av våta sektionsarean vid h. v. y.						
		lika som tillägget för dimensionsberäkningar						
		c) av kostnadsförslagets slutsumma 0,1 % (broar och vallar inberäknade)			11	—	17	80
		Förslag till invallning, *§ 29*						
		a) Konstruktion och dimensionering av vallar			6	—		
		b) Inläggning av vallkrön ... *km.*		0,50				
		c) Uppritning av tvärsektioner ... *st.*		0,25				
		d) Kostnadsberäkning ... *km.*		3,00				
		§ 46 Förslag till pumpstation ... *dagar*		12,00				
		Förslag till bro och trummbyggnad, *§§ 33—35 och 38*						
		Antal särskilda ritningar		3,-				
		Dimensionsberäkning		8,00				
		Ritarbete						
		för särskilt konstruerat landfäste ... *st.*		4,00				
		Kostnadsberäkning						
		för särskilt konstruerade landfästen ... *st.*		4,00				
		Grundförstärkning ... *m²*		0,10				
		Införande av höjdsiffror å plankartan, *§ 39*	129	0,01			1	29
		Översiktskarta *§ 41*						
		Ersättningslängd, *§ 42, grundbelopp*			1	50		
		antal ersättningar ... *st.*		0,25				
		Kostnadsfördelning, *§ 43, grundbelopp*			2	—		
		antal fastigheter ... *st.*	20	0,30	6	-	8	-
		tillägg för fastigheter i olika avdelningar ... *„*		0,20				
		Utlåtande och betänkande, *§ 45* ... *sid.*	4	3,00			12	-
		Sammanträden och upprättande av protokoll, *§ 46 mom. 1, dagar*	1	12,00			12	-
		Särskild utredning, *§ 46, mom. 2* ... *dagar*		12,00				
		Utredning å länets lantmäterikontor rörande fastighetsgränser, jordregisternummer o. d., *§ 46, mom. 15* ... *dagar*	1	12,00			12	-
		Förslag enl. § 46 mom. 15, *brunn* ... *„*		12,00				
		utlopp för täckt ledning ... *„*		12,00				
		slamficka ... *„*		12,00				
		Summa kronor					211	37
		Lösen för:						
		Kopia av plankartan *§ 51*						
		1 a) 1:sta regalarket / bladet			7	-		
		övriga regalark / blad						
		b) efter kartans skala och ägofigurernas medelareal, tariff VII,						
		skalan 1: 4000, medelareal 31 *ar ägofigurer* ... *st.*	76	0.07	5	32		
		... *har*	24.400	0.14	3	41		
		Överföres			15	73		

1	2	3	4	5	6		7	
		Överfört			15	73		
		höjning för handkopia å ritpapper, 25 %						
		3) insättning av höjdlägestal st.	129	0,02	2	58		
		„ „ kanaler och diken, grundbelopp			1	75		
		tillägg för varje cm. verkligt mått å kartan, cm.	40	0,05	2	-	22	06
		Kopia av profil-, sektions-, bro och trumritningar, § 54,						
		1) enligt tariff VIII, endast markyta km.						
		befintligt vattendrag el. vall „						
		nytt avlopp el. vall „						
		ändring av befintligt avlopp „	17	6.-	10	20		
		2) tvärsektioner, originalritningens belopp						
		3) broar och trummor, „ „						
		4) för varje med rubrik, skalor o. d. försett blad st.	1	3,00	3	-	13	20
		nedsättning för kopia å kalkerväv 25 %						
		Kopia av annan ritning, § 46, pumpstation, dagar		12,00				
		brunn, rörutlopp och slamficka „		12,00				
		Avskrift av synehandlingarna, § 55 sid.	20	0,55			11	-
		Översiktskarta i d:o, § 41						
		Summa kronor					46	26
		Övriga förrättningskostnader,						
		Lösen av förordnandet jämte kommissionärsarvode					1	80
		Annonskostnader ang. sammanträden					16	-
		Inbindning av förrättningshandlingar o. uppklistring av ritningar						
		Arvode till biträdande förrättningsmannen						
		Ersättning till gode männen enligt egna räkningar					16	-
		Kostnader för hantlangning, materialier o. d.					24	-
		Summa kronor					57	80
		Sammandrag.						
		Förrättningsmannens arvode					211	37
		Lösen för kopior och avskrifter					46	26
		Övriga förrättningskostnader					57	80
		Summa kronor					315	43

Den, som icke åtnöjes med denna räkning, äger att inom tre månader från nedanstående dag klander därå anställa genom stämning till Frosta häradsrätt.

Kvarnberga den 10 mars 1932

David Larsson
Statens lantbruksingenjör.

Att sakägarne erhållit en med denna lika lydande räkning betyga:

Kronor kvitteras:

den 19

Rätt avskrivet sid. 2-39 betygar

David Larsson
lantbruksingenjör

PETTERSONSKA BOKTR. EFTR. SKARA
30613

364/34

404

M 3•0368
4268

DIARIE Nr
K. LANTBRUKSSTYRELSEN
19 FEB 1935

KONTRAKT.

Sedan Kungl. Maj:t den 21 december 1934 för "Kvarnberga - Benarps dikning av. år 1932" i Hörby och Äspinge socknar av

MALMÖHUS LÄN

under föreskrift, att understödstagare skall vara skyldig underkasta sig den granskning från Riksdagens revisorers sida rörande statsunderstödets användning, som Kungl. Maj:t kan komma att föreskriva, beviljat *dels* ett ***lån*** av fyratusensexhundra (4.600) kronor att utgå från ***statens avdikningslånefond*** *och dels* ett ***statsbidrag*** utan återbetalningsskyldighet av fyratusensexhundrafemtio (4.650) kronor att utgå från ***statens avdikningsanslag,*** ävensom fastställt en av statens lantbruksingenjör D. Larsson vid syneförrättning år 1932 upprättad arbetsplan med därtill hörande kostnadsförslag, hava undertecknad a, som av vederbörande intressenter utsetts till styrelse ~~förtroende-man~~ för företaget, ——— med Kungl. Lantbruksstyrelsen, å Kungl. Maj:ts och Kronans vägnar, avslutat följande kontrakt, varigenom vi ~~jag~~ för egen del samt å vederbörande intressenters i företaget vägnar åtag a och förbind a oss ~~mig~~:

1:o) att utföra företaget i noggrann överensstämmelse med den av Kungl. Maj:t fastställda arbetsplanen med de eventuella ändringar däri, varom vederbörande myndighet må efter framställning besluta,

att fullborda arbetet till den 1 september 1936,

att vid företagets utförande iakttaga de föreskrifter, som av Kungl. Maj:t eller Lantbruksstyrelsen må hava meddelats,

att bestrida vad utöver beviljade statsmedel kan erfordras för företagets fullbordande,

3. 1934. 1000.

STATENS REPRODUKTIONSANSTALT
36934

att gälda vederbörande förrättningsman tillkommande gottgörelse enligt taxa även i fråga om av Lantbruksstyrelsen beordrad avsyning av företaget,

att, när sådant av Lantbruksstyrelsen påfordras, förete behörigen verifierade räkenskaper för företaget ävensom att, därest det skulle visa sig, att torrläggningskostnad, varför statsmedel beviljats, beräknats till högre belopp än den verkliga kostnaden, vidkännas motsvarande minskning av lånet och statsbidraget;

att underhålla det utförda arbetet intill dess sådan underhållsskyldighet kan varda andra i låga ordning ålagd eller vederbörande från underhållsskyldigheten befriats, samt

att vid arbetets utförande ävensom i fråga om underhållsskyldighetens fullgörande underkasta oss ~~mig~~ Lantbruksstyrelsens inseende och kontroll;

2:o) att för tjänsteman, som av Lantbruksstyrelsen eller Väg- och Vattenbyggnadsstyrelsen förordnas att verkställa besiktning eller avsyning av arbetet eller inspektion av underhållsarbetet, tillhandahålla den för företaget fastställda arbetsplanen med därtill hörande handlingar och ritningar;

3:o) att i händelse avvikelse utan därtill i vederbörlig ordning erhållet tillstånd skett från den fastställda arbetsplanen, eller arbetet icke blivit fullbordat inom därför bestämd tid och Lantbruksstyrelsen ej heller meddelat anstånd med dess utförande, eller Kungl. Statskontoret skulle finna den säkerhet, som blivit ställd för till Statskontoret avgiven skuldförbindelse angående lånets återbetalning, icke vidare nöjaktig, och ny säkerhet, som av Statskontoret godkännes, icke varder inom bestämd tid avlämnad, eller den bestämda annuiteten icke varder i behörig tid erlagd, låta det ankomma på Kungl. Maj:t att inställa all vidare utbetalning av statsmedel samt att återfordra vad därav uppburits, beträffande lånet dock endast därest icke beslut om detsammas återbetalning och fördelning blivit meddelat, att inom viss angiven tid på en gång eller efter hand inbetalas till Statskontoret, ävensom att å sålunda lyftade och återburna medel erlägga fem procent årlig ränta från lyftningsdagen till dess återbetalning sker;

4:o) att ifråga om tid för lyftande av statsmedlen i mån av arbetets fortgång låta gälla vad Lantbruksstyrelsen därutinnan bestämmer; och skall, därest icke Kungl. Maj:t med avseende å särskilda förhållanden prövar skäligt annorlunda förordna, någon del av statsmedlen innestå i Statskontoret, intill dess arbetet blivit vederbörligen avsynat och av Lantbruksstyrelsen godkänt;

5:o) att vid avslutandet av detta kontrakt för förvaring i Lantbruksstyrelsens arkiv till Styrelsen överlämna bestyrkt avskrift och kopia av de till den fastställda arbetsplanen hörande handlingar och ritningar, ävensom att, innan sista delen av statsmedlen lyftes, till Lantbruksstyrelsen överlämna fullständig beskrivning jämte ritning över sådan avvikelse från den fastställda planen, vartill vederbörligt tillstånd meddelats;

6:o) att bestrida eller gottgöra alla kostnader av vad beskaffenhet de vara må, som i följd av erhållna statsmedel föranledas för Statskontoret;

7:o) att för fullgörande av detta kontrakt ävensom, därest mot kontraktet brytes, för återbäring av lyftade statsmedel jämte därå upplupen ränta, ställa sådan säkerhet, som av Lantbruksstyrelsen godkännes;

8:o) att till Statskontoret avgiva med behörig borgen eller annan säkerhet försedd skuldförbindelse angående lånets återbetalning; samt

9:o) att fullgöra de övriga åtaganden, som enligt gällande författningar i ämnet åligga mottagare av ifrågavarande statsmedel.

Härav äro två lika lydande exemplar upprättade, av vilka vardera kontrahenten tagit ett.

Kvamberga och Benarys den 25 januari 1935.

Ernst Nilsson Alfred Sandin

Alfred Andersson

Att Ernst Nilsson Alfred Sandin och Alfred Andersson

i bägges vår närvaro egenhändigt undertecknat förestående kontrakt, intyga:

Alfr. Andersson Emil Persson

Adress Satsenys Adress Satsenys

Med stöd av Kungl. brevet den 21 december 1934 ***antager Kungl. Lantbruksstyrelsen, å Kungl. Maj:ts och Kronans vägnar, detta kontrakt.***

Stockholm den 2 mars ***19***35.

[signature] [signature]

föredragande

Vederbörandes uppmärksamhet fästes å bestämmelserna i 13 kap. 17 § vattenlagen, vari stadgas att, därest det framtida underhållet försummas, Konungens Befallningshavande eller annan myndighet Konungen bestämmer äger själv bota bristen på den försumliges bekostnad.

MARIE N:r 4268
K. LANTBRUKSSTYRELSEN
19 FEB 1935

Avskrift.

Protokoll fört vid sammanträde med delägarna i dikningsföretaget " Kvarnberga-Benarp dikning av år 1932, hållet i Kvarnberga den 16 april 1934.

§ 1.

Följande sakägare voro närvarande: Alfred Sandin, Benarp n:r 12, Alfred Andersson i Timan och undertecknad Ernst Nilsson.

§ 2.

Till ordförande att leda dagens förhandlingar valdes Ernst Nilsson i Kvarnberga.

§ 3.

Föredrogs nedanstående kallelse till dagens sammanträde, vilken enligt därå tecknade bevis upplästs i Hörby och Aspinge kyrkor söndagen den 1 april 1934 samt införts i tidningen " Mellersta Skåne" den 31 mars 1934:

" Kungörelse.

Delägarna i dikningsföretaget " Kvarnberga- Benarp år 1932" kallas härmed till sammanträde hos undertecknad måndagen den 16 april 1934 för kompleteringsval av styrelsen.

Kvarnbarga den 29 mars 1934.

Ernst Nilsson"

§ 4.

Föredrogs en så lydande skrivelse:

"Ansökan.

Undertecknad får härmed anhålla om mitt utträde ur styrelsen i Kavrnberga - Benarps dikningsföretag.

Benarp 16/ 4 1934.

Fred Schill."

§ 5.

Till styrelseledamot efter Fred Schill valdes lantbrukaren Alfred Andersson i Timan.

Kvarnberga som ovan.

Ernst Nilsson

Justerat:

Alfred Andersson

Alfred Sandin.

Vidimeras:

Alfr. Andersson

E. Persson

DIARIE Nr 4268
K. LANTBRUKSSTYRELSEN
19 FEB. 1935

Förteckning
över fastigheter tillhörande torrläggningsföretaget "Kvarnberga-Benarps dikning av år 1932" till vilka lån sökes från statens avdikningslånsfond.

Fastigheten

namn	mtl.	R.N.	Ägare
Hörby socken			
Kvarnberga } Timans lotten }	av	1	Alfred Andersson
Kvarnberga	1/8	1 9	Ernst Nilsson
Hee	avs	1 4	" "
"			
-"-	avs	1 5	Hilma Svensson ~~Alfred Schill~~
Benarp	11/144	12 8	Alfred Santin
Benarp	7/96	12 9	Nils Persson, arr. Joh. Andersson
"	1/16	12 6	Viktor Åkesson
Åspinge socken			
Rånt	1/6	4 2	Nils Lov

Fastigheten Hee 1 5 har enligt köpekontrakt den 12 april 1934 förvärvats av Hilma Svensson.

Anteckning om lagfart.

Lagfart den 9/3 1925 § 179

" " 19/11 1928 § 169

" " 19/11 1928 § 169

" " 12/9 1934 § 451

" " 13/5 1922 § 317

" " 28/7 1931 § 10

" " 2/4 1928 § 133

" " 10/4 1911 § 186

Umeå den 28 januari 1935

David Larsson

lantbrukningenjör

Avskrifter.

L a g f a r t s b e v i s.

Frosta häradsrätt

gör veterligt, att lagfart denna dag under § 169 i protokollet meddelats Ernst Alfred Nilsson å 1/8 mantal Kvarnberga n:r 1 och den från 1/8 mantal Hee n:r 1 avsöndrade lägenheten Hee 1^{4}, om 4,76 har kvadratmeter, allt i Hörby socken, vilka fastigheter, jämte annan fastighet, han enligt köpekontrakt den 3 november 1927 för femtontusen kronor köpt av sina föräldrar Nils Nilsson och Elna Nilsson därom detta till bevis meddelas.

Hörby den 19 november 1928.

På häradsrättens vägnar:

Rohl Båth

L a g f a r t s b e v i s.

Härmed göres veterligt, att lagfart denna dag under § 451 i protokollet meddelats Hilm Svensson å 1/16 mantal Benarp 4^{3} litt. Db, Benarp 10^{2} litt. A, utgörande 1/4 av Benarp n:r 10, allt i Aspinge socken samt den från 1/8 mantal Hee 1^{2} litt A i Hörby socken avsöndrade lägenhetetn Hee 1^{5}, vilka fastigheter hon enligt köpekontrakt den 12 april 1934 för femtontusentvåhundrasextio kronor köpt från Lars Alfred Schills konkursbo, därom detta till bevis meddelas.

Eslöv den 12 september 1934.

Bernhard Möller

Inskrivningsdomare i Frosta och Eslövs domsaga.

Avskrifternas riktighet bestyrkes: Mgr. Andersson E. Persson

Lagfartsbevisets uppgift, att Hee 1/4 hon en areal av 476 kvm är oriktig rätta arealen to de rura 6,5 hektar.

Förteckning
över fastigheter tillhörande torrläggningsföretaget "Kvarnberga-Benarjes dikning av år 1932" till vilka lån sökes från statens avdikningslånefond.

Fastighets

Namn	mtl.	R.N.	Ägare
Hörby socken			
Kvarnberga } Timans lotten }	av	1	Alfred Andersson
Kvarnberga	1/8	1 9	Ernst Nilsson
Hee	avs	1 4	" "
-"-	avs	1 5	Hilma Svensson ~~Alfred Schutt~~
Benarp	11/144	12 8	Alfred Sandin
"	7/96	12 9	Nils Persson arr. Joh. Andersson
"	1/16	12 6	Viktor Åkesson
Äspinge socken.			
Påset	1/6	4 2	Nils Löv

Fastigheten Hee nr 1 5 har enligt köpekontrakt den 12 april 1934 förvärvats av Hilma Svensson.

Anteckning om lagfart

Lagfart den 9/3 1925 § 129

" " 19/11 1928 § 169

" " 19/11 1928 § 169

" " 12/9 1934 § 451

" " 13/5 1922 § 317

" " 28/7 1931 § 10

" " 2/4 1928 § 133

" " 10/4 1911 § 186

Umeå den 28 januari 1935

David Lussan

Lantbruksingenjör.

Uppgift jämlikt stadgandet i 1 §, 1 stycket, av lag om kronans förmånsrätt för avdikningslån den 14 juni 1929 (nr 164).

Företagets namn: "Kvarnberga - Benarpa dikning av år 1932" i Hörby och Äspinge socknar av Malmöhus län.

Lån 4.600 kronor från statens avdikningslånefond enligt Kungl.Majits beslut den 21 december 1934.

Lånet har beviljats för nedanstående, i utredningen angående detsamma upptagna fastigheter.

Socken, by och hemman	Mantal	Register-nummer	Ägare	Lagfart den
Hörby socken				
Kvarnberga, Timanslotten,		av 1	Alfred Andersson	9/3 1925 § 129
"	1/8	1 9/4	Ernst Nilsson	19/11 1928 § 169
Hoe	avs.	1	Dito	" " "
"	avs.	1 5/8	Hilma Svensson	12/9 1934 § 451
Benarp	11/144	12 8/9	Alfred Sandin	13/5 1932 § 317
"	7/96	12	Nils Persson	20/7 1931 § 10
"	1/16	12 6/2	Viktor Åkesson	2/4 1928 § 133
Äspinge socken				
Nåset	1/6	4	Nils Löv	10/4 1911 § 186

Stockholm den 2 mars 1935

På Kungl. Lantbruksstyrelsens vägnar

Olof Fredholm

Sodle, 2/3/1935

364/34

4269

DIARIE Nr
K. LANTBRUKSSTYRELSEN
19 FEB. 1935

R a p p o r t

över verkställd avsyning av torrläggningsföretaget "Kvarnberga - Benarps dikning av år 1932", uti Hörby och Äspinge socknar av Malmöhus län.

Planen fastställd den 21 december 1934.

Statsbidrag från statens avdikningsanslag 4.650:- kronor.

Lån från statens avdikningslånefond 4.600:- kronor.

Fastställd arbetstid till den 1 september 1936.

Aktförvarare och medlem av arbetsstyrelsen: Lantbrukaren Ernst Nilsson, Kvarnberga pr Satserup.

Vid verkställda kontroller i samband med företagets utförande samt slutlig avsyning av företaget, verkställd av undertecknad efter detsammas fullbordande, har befunnits att arbetet utförts i fullständig överensstämmelse med den fastställda arbetsplanen och tillstyrkes till godkännande.

Umeå den 28 januari 1935.

David Larsson

statens lantbruksingenjör.