F.P. = + 5.58.

Genom Kungl. Maj:ts nådiga beslut den 15 juni 1935 fastställt till efterrättelse vid arbetets utförande.
Stockholm den 16 juli 1935.
På Kungl. Lantbruksstyrelsens vägnar
Gjalmar Ekman.
Rätt avskrift bestyrker
David Larsson
lantbruksingenjör.

Förslag till
"Lussebäckens fördjupning av år 1932"
inom Ramsförsamling av Hälsingborgs stad,
upprättat vid syn enligt vattenlagen år 1932 av
David Larsson.
a. lantbruksingenjör

Skala 1:4000.

100 50 0 100 200 300 m.

Kungl. Lantbruksstyrelsens Ritningsarkiv.

Litheten med originalet betygar: David Larsson

RITN. Nr 001

M 3.0448 M ~~3.0449~~

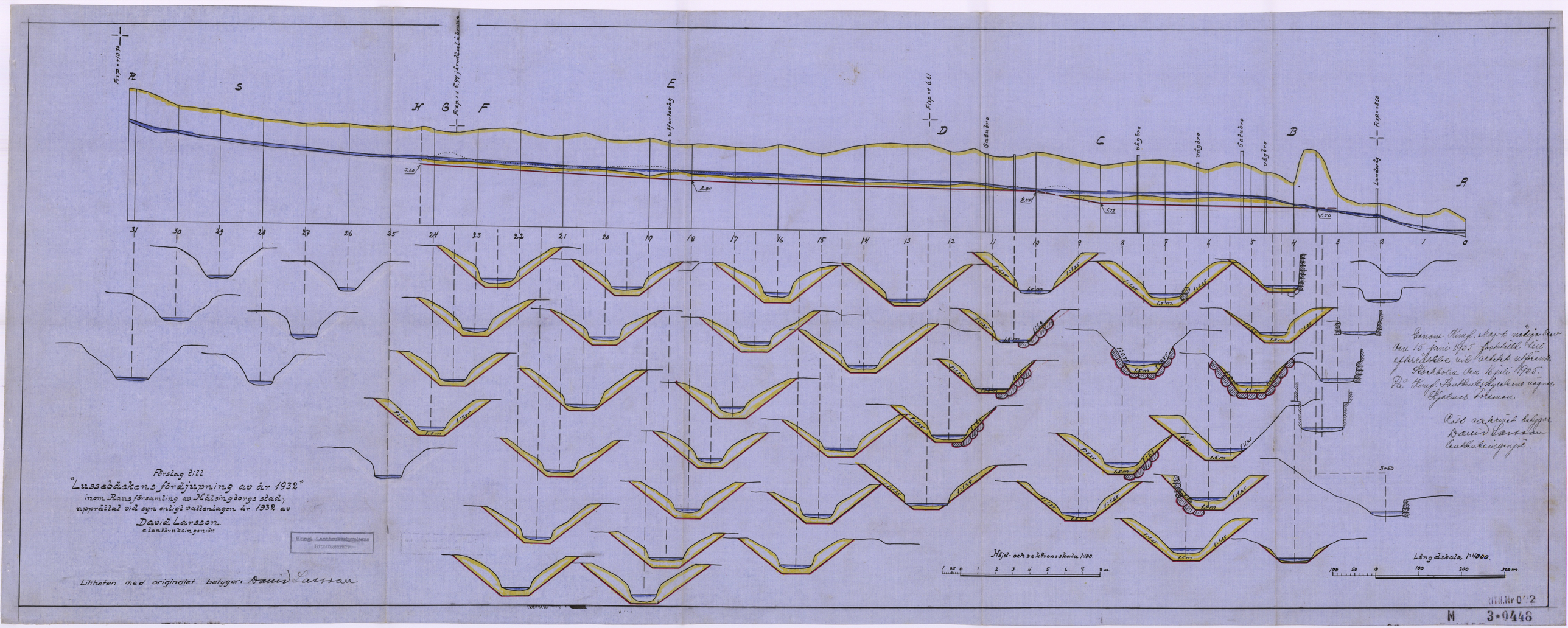
Höjd- och sektionsskala 1:100.
Längdskala 1:4000.
Förslag till
"Lusseåckens fördjupning av år 1932"
inom Ransförsamling av Hälsingborgs stad,
upprättat vid syn enligt vattenlagen år 1932 av
David Larsson
civilingenjör
Lithetten med originalet betygar: David Larsson
Kungl. Lantbruksstyrelsens
Ritningsarkiv
M 3-0448

Genom Kungl. Maj:ts nådiga brev den 15 juni 1930 fastställd till efterrättelse vid arbetets utförande.
Stockholm den 16 juni 1935.
På Kungl. Lantbruksstyrelsens vägnar
Hjalmar Freeman

Rätt avskrift bekygar
David Larsson
lantbruksingenjör.

Kungl. Lantbruksstyrelsens
Ritningsarkiv.

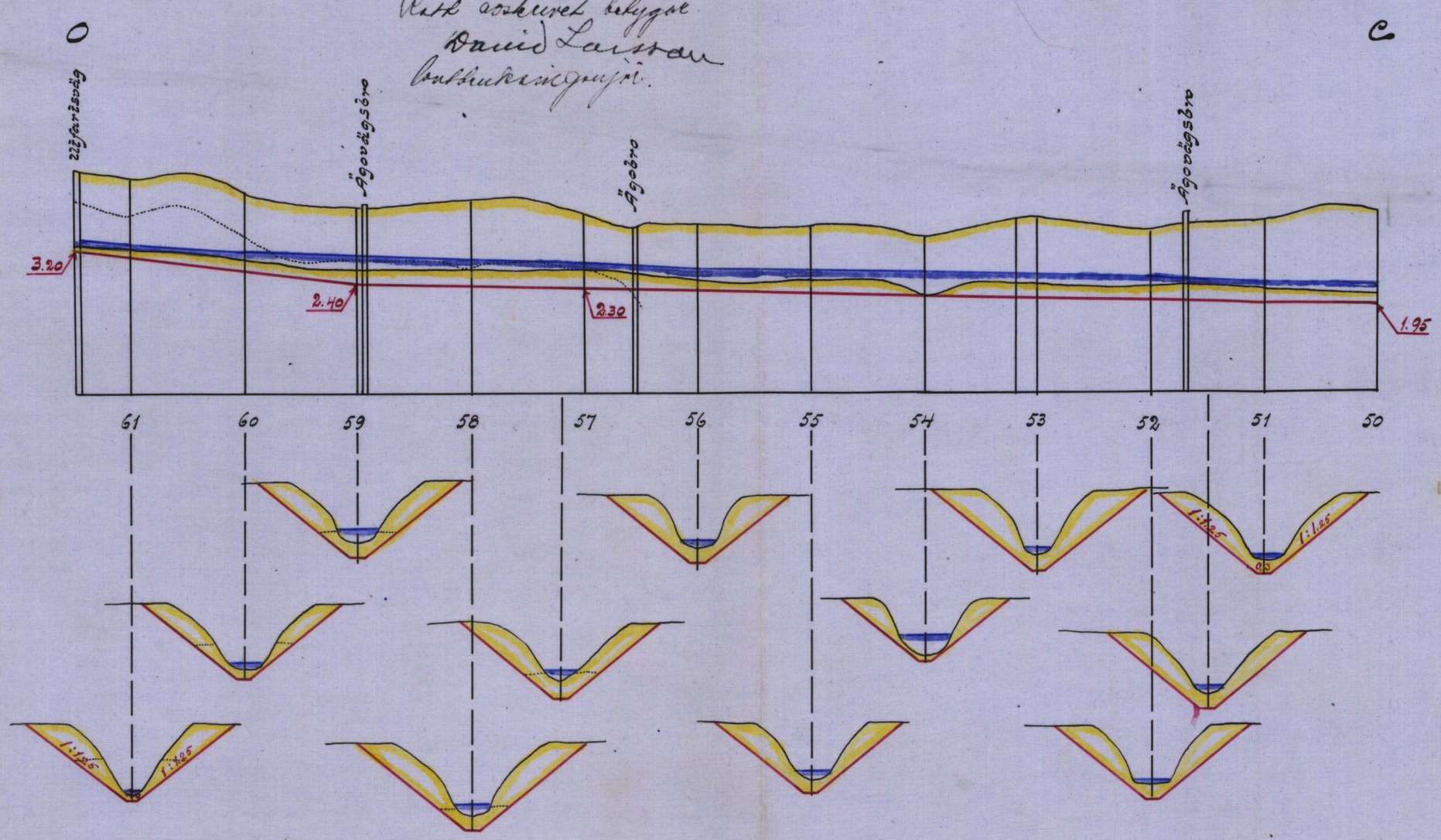

Förslag till
"Lussebäckens fördjupning av år 1932"
inom Ransförsamling av Hälsingborgs stad;
upprättat vid syn enligt vattenlagen år 1932 av
David Larsson.
elantbruksingenjör.

Längdskala 1:4000.
100 50 0 100 200 300 m

Höjd- och sektionsskala 1:100.
1 0.5 0 1 2 3 4 5 6 7 m.

Likheten med originalet bevygar: David Larsson

RITN.Nr 003
M 3*0448

M 3*0448
23943
DIARIE Nr
K. LANTBRUKSSTYRELSEN
2 NOV. 1935

3 st. i paketen

Handlingar angående "Lussebäckens fördjupning av år 1932" inom Raus församling av Hälsingsborgs stad, upprättade vid syn enligt vattenlagen år 1932.

Innehållsförteckning.

Betänkande.

Översiktskarta	sid.	1
Betänkande	"	2, 3
Tabell över bidrags- och lånebelopp	"	4 - 7
Kostnadsförslag i sammandrag	"	8
Förening	"	9
Protokoll	"	10, 11
Arvodesräkning	"	12

Synehandlingar.

Sammanträdesprotokoll	sid.	1 -11
Ansökan och förordnande	"	12 -13
Kungörelser	"	13 -15
Fullmakter	"	16 -24
Erinringar	"	25
Synemännens utlåtande	"	26 -34
Beskrivnings- och värderingslängd	"	36 -47
Kostnadsförslag, Alt. I	"	48, 49
Kostnadsförslag, Alt. II.	"	50, 51
Jordersättningslängd	"	52
Kostnadsfördelningslängd	"	53, 54
Arvodesräkning	"	55 -58

Översiktskarta.

Skala 1:100.000

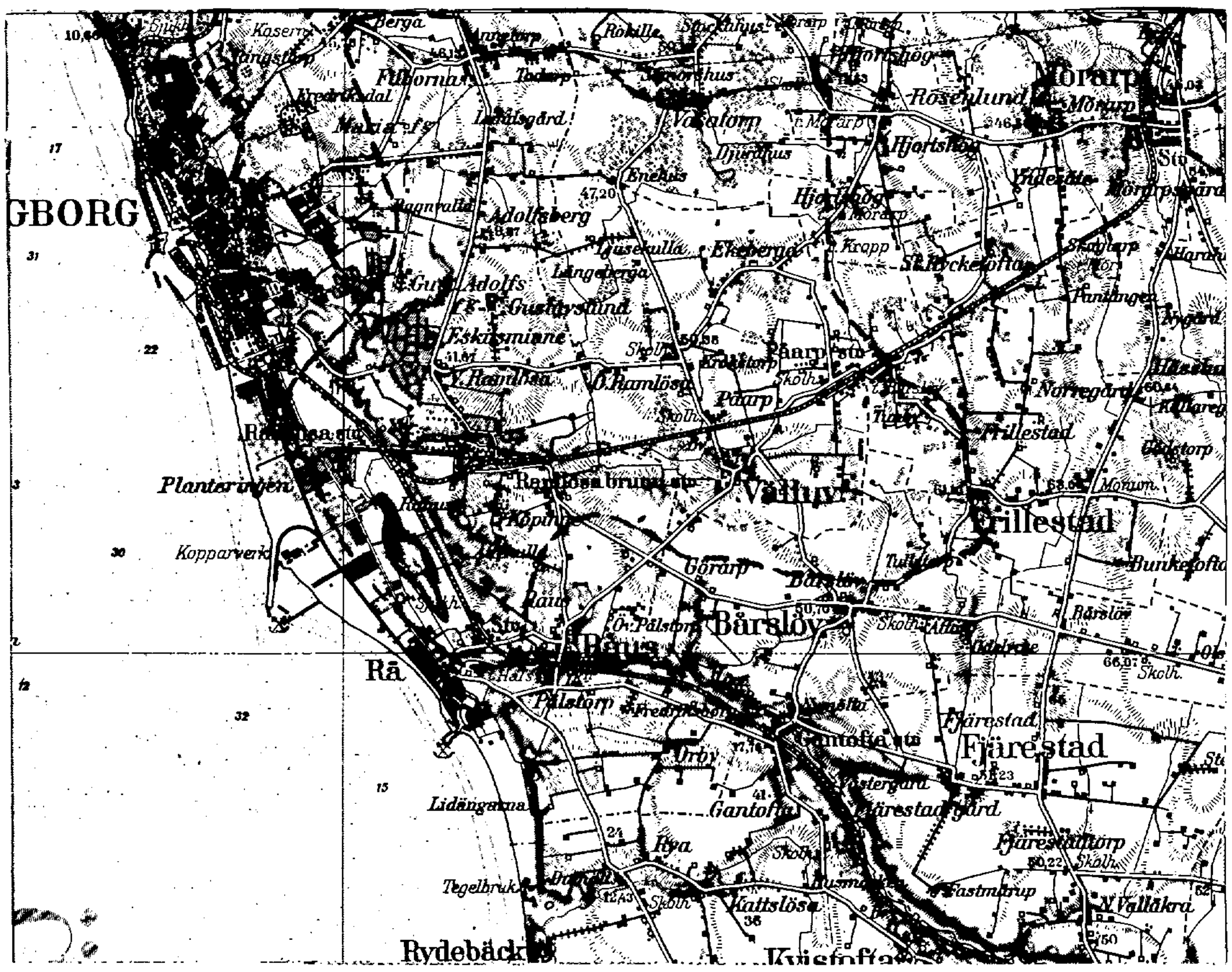

Genom Kungl. Maj:ts nådiga brev den 15 juni 1935 fastställd till efterrättelse vid arbetets utförande.

Stockholm den 16 juli 1935.

På Kungl. Lantbruksstyrelsens vägnar:

Hjalmar Forsman

Rätt avskrivet betygar: David Larsson

lantbruksingenjör.

Betänkande

upprättat för sökande av statsunderstöd till dikningsföretag kallat "Lussebäckens fördjupning av år 1932" inom Raus församling av Hälsingborgs stad.

Företagets läge.

Företaget är beläget omkring 4 km. söder om Hälsingborgs stads bebyggda område inom Raus församling som numera är inkorporerad med staden.

Syneförrättning.

Efter därom gjord ansökan har undertecknad förordnats handlägga syneförrättning rörande fördjupning och utvidgning utav Lussebäcken jämte ett tillhörande sidodike. Förrättningen avslutades den 21 mars 1932 och emot densamma har besvär icke anförts.

Föreslagen dikning.

På plan- och profilritning som tillhör syneförrättningen finnes angivet de avloppssträckor som skola fördjupas och utvidgas i samband med företagets utförande. Kostnaden för dessa arbeten har beräknats till 19'000 kronor. Då företaget omfattar en areal om 39,31 hektar blir kostnaden pr hektar i runt tal 480 kronor. Då huvudavloppet i sin nedre del går mellan tomter som förvärvats som egna hem har avloppet lämpligen ej kunnat utvidgas utan har i stället föreskrivits att slänterna skola stensättas och givas lutning 1:0.75 samt 1:1 enligt profilritning och kostnadsförslag.

Allmänna intressen.

Några allmänna intressen beröres ej utav företaget.

Avdikningsområdets beskaffenhet.

Jordmånen består av lermylla på sand och lera samt torvmylla på torv och sand och är av växlande beskaffenhet . Sedan densamma blivit avdikad torde den få betraktas som medelgod åkerjord.

Statsunderstöd.

Genom förening ingången den 30 juni 1932 hava flertalet delägare förklarat sig önska erhålla såväl bidrag från statens avdikningsanslag som lån från statens avdikningslånefond till kostnader förenade med företagets utförande. I en upprättad tabell finnes angivet de bidrags- och lånebelopp, som synes kunna beviljas till företaget.

Arbetstid.

Tiden för företagets utförande har i synemännens utlåtande bestämts till 1 september 1935.

Aktförvarare.

Till företaget hörande handlingar och ritningar förvaras på Byggnadskontoret i Hälsingborg.

Lund 1 december 1932.

David Larsson
e. lantbruksingenjör.

Tabell

över bidrags- och lånebelopp.

Socken, by och hemman	Stads-ägo-nummer	Ägares namn	Ägo-fig.	Åker		Annan mark.		Summa areal.	
			nr	h.	ar	h.	ar	h.	ar
1	2	3	4	5		6		7	
Hälsingborgs stad.									
stadsdelen hamlösa	370,373,375, 371,372,374	Petoria Andersson	1-9	1	01.75		13.25	1	15.-
" "	a,b,f,	Hälsingborgs stad	10		13.75				13.75
" "	377,398,1587	Otto Olsson	11,12a,13a,15 16a,17 ~~11-16b~~	2 ~~3~~	87.75 ~~51.-~~			2 ~~3~~	87.75 ~~51.-~~
" "	377a 298,294,289, 293,294,a,b,	Hälsingborgs stad r,	12b,13b,14 17-27	1 ~~1~~	97.90 ~~34.65~~		93.50	2 ~~2~~	91.40 ~~28.15~~
" "	292	Axel Olsson	28		11.50				11.50
" "	291,290	Petoria Andersson	29-30		14.50				14.50
" "	288	Haus Kyrka	31-35	2	10.50			2	10.50
" "	247 a,b,s,	Hälsingborgs stad	36-39b		66.50		38.-	1	04.50
" "	304	" " (Haus kommun)	40		11.-				11.-
" "	303	O. Möller	41		41.25				41.25
" "	302	Johanna Meijer	42		34.-				34.-
" "	282,283	Il Stad Petoria Andersson	43,44		17.50				17.50
" "	281	Hälsingborgs stad	45,46		38.50				38.50
" "	283,285,280, 271	Petoria Andersson	49-54	1	57.50			1	57.50
" "	263,264	Hälsingborgs stad	55-57	1	67.25			1	67.25
" "	254	Helga, Ellen, Agda och K. Bengtsson	58		20.50				20.50
" "	247 a,b,b,	Hälsingborgs stad	59-66	11	56.25	4	10.-	15	66.25
" "	131	" "	67		31.-				31.-
" "	132	" "	68		29.-				29.-
		Trpt.		26	07.90	5	54.75	31	62.65

Båtnad		Beräknad kostnad		Laga syneförrättningen.		Betänkande m.m.		Summa kostnad.		Kel. kostn.	Bidragets storlek i % av kostnaden.	Bidrag		Lån	
kr.	öre	kr.	öre	kr.	öre	kr.	öre	kr.	öre			kr.	öre	kr.	öre
8		9		10		11		12		13	14	15		16	
865	25	820	80	28	43	5	09	854	32	0.99	49.65	424	17	430	15
55	-	51	30	1	78	0	32	53	40	"	"	26	51	~~- 26~~	~~89~~
970	-	921	50	31	92	5	72	959	14			476	21	482	93
~~1173~~	~~50~~	~~1133~~	~~40~~	~~38~~	~~57~~	~~6~~	~~91~~	~~1158~~	~~88~~	"	"	~~575~~	~~38~~	~~583~~	~~50~~
2258	75	2143	20	74	24	13	30	2230	74			1107	56	1123	18
~~2055~~	~~25~~	~~1951~~	~~30~~	~~67~~	~~59~~	~~12~~	~~11~~	~~2031~~	~~-~~	"	"	~~1008~~	~~39~~	~~1022~~	~~61~~
126	50	119	70	4	15	0	74	124	59	"	"	61	86		
174	-	165	30	5	73	1	03	172	06	"	"	85	43	-86	63
1955	-	1856	30	64	30	11	52	1932	12	"	"	959	30	~~-972~~	~~82~~
881	50	836	-	28	96	5	19	870	15	"	"	432	03	438	12
11	00	9	50	0	33	0	06	9	89	"	"	4	91	~~- 4~~	~~98~~
41	25	39	90	1	38	0	25	41	53	"	"	20	62	~~20~~	~~91~~
34	-	32	30	1	12	0	20	33	62	"	"	16	69	~~-16~~	~~93~~
183	75	174	80	6	05	1	08	181	93	"	"	90	33	91	60
247	50	235	60	8	16	1	46	245	22	"	"	121	75	123	47
720	13	684	-	23	69	4	25	711	94	"	"	353	48	358	46
501	75	476	90	16	52	2	96	496	38	"	"	246	45	249	93
61	50	58	90	2	04	0	37	61	31	"	"	30	44	~~-30~~	~~87~~
8653	-	8213	70	284	51	50	98	8549	19	"	"	4244	67	4304	52
155	-	146	30	5	07	0	91	152	28	"	"	75	61	76	67
130	50	123	50	4	28	0	77	128	55	"	"	63	83	64	72
18025	38	17109	50	592	66	106	20	17808	36			8841	85	8903	78

1	2	3	4	5		6		7	
		Trpt.		26	07.90	5	54.75	31	62.65
Stadsdelen Planteringen	626	Hälsingborgs stad	69-71	1	70.-	1	40.-	3	10.-
" "	627	" "	72-74			4	13.-	4	13.-
" "	628	" "	75				03.5		03.5
" "	635	" "	76				09.-		09.-
" "	636	" "	77				04.-		04.-
" "	637 x a	" "	78-79				10.5		10.5
" " Kvar.Hädisan	2	Malte Nipa	80		08.5				08.5
Stadsdelen Planteringen	633	Karl Andersson	81		05.-				05.-
" "	634	Karl A. Troedsson	82		05.-				05.-
		Summa:		27	96.40	11	34.75	39	31.15

8		9		10		11		12		13	14	15		16	
18025	38	17109	50	592	66	106	20	17808	36	0.99	49.65	8841	85	8903	78
1055	-	1001	30	34	68	6	21	1042	19	"	"	517	45	524	74
775	50	735	30	25	47	4	56	765	33	"	"	379	99	385	34
5	25	5	70	0	20	0	04	5	94	"	"	2	95	~~- 2~~	~~99~~
31	50	30	40	1	05	0	19	31	64	"	"	15	71	~~- 15~~	~~93~~
18	-	17	10	0	59	0	11	17	80	"	"	8	84	~~- 8~~	~~96~~
47	25	45	60	1	58	0	28	47	46	"	"	23	56	~~- 23~~	~~90~~
25	50	24	70	0	86	0	15	25	71	"	"	12	77		
15	-	13	30	0	46	0	08	13	84	"	"	6	87		
17	50	17	10	0	59	0	11	17	80	"	"	8	84		
20015	88	19000	oo	658	14	117	93	19776	07			9818	83	9865	64

Lund i augusti 1932.

David Larsson

e. lantbruksingenjör.

Kostnadsförslag i sammandrag.

Torrläggningskostnad enl.upprättat kostnadsförslag	19000:-
Arvode m.m. för syneförrättningen	658:14
Arvode m.m. för betänkande	117:93
Summa kronor	19776:07

Lund i augusti 1932.

David Larsson

e.lantbruksingenjör.

Vid arbetsplanens fastställtande har kostnaden för företaget beräknats till 19·776 kronor 7 öre, varav å lånesökandenas andel 16·509 kronor 68 öre, sedan därav från del-aktighet i lånet uteslutits de kostnadsandelar, som belöpa på ~~samtliga ägofigurer med undantag av~~ figurerna nr 4, 5, 8, 10, 15, 16a, 16b, 17, 24b, 25, 28, 30-36, 40-42, 52b, 58, 73 och 75-82.

Stockholm den 16 juli 1935.

På Kungl. Lantbruksstyrelsens vägnar

Hjalmar Forsman.

Rätt avskrivet betygar:

David Larsson

lantbruksingenjör.

Avskrift.

F ö r e n i n g.

Undertecknade delägare i "Lussebäckens fördjupning av år 1932" i Haus församling av Hälsingborgs stad, överenskomma härmed, att till kostnader förenade med företagets utförande söka såväl bidrag från statens avdikningsanslag som lån från statens avdikningslånefond och giva vi för den skull företagets arbetsstyrelse i uppdrag:

att göra framställning om såväl största möjliga bidrag från statens avdikningsanslag som lån från statens avdikningslånefond;

att därest dylikt lån beviljas, för vår räkning med vederbörande myndighet uppgöra kontrakt om arbetenas utförande ävensom underteckna övriga i samband härmed erforderliga förbindelser och handlingar; samt

att emottaga och utkvittera utanordnade lånebelopp.

Hälsingborg den 30.6. 1932.

Otto Olsson. Joh. Sivardsson.

A. Meijer. Petbria Andersson. Olof Möller.

Agda Bengtsson. Ellen Bengtsson
gm. H.B.

Hälsingborgs Stads
Drätselkammare
Hjalmar Forsberg.

Egenhändiga namnteckningarna bevittnas:

Y. Hagstrand. Sven Ewald.

Rätt avskrivet intyga:

S. Wendt. Tord Belling.

Avskrift.

Protokoll, fört vid sammanträde med delägarna i "Lussebäckens fördjupning av år 1932", hållet den 30. juni 1932 kl. 5^{00} em. i Råå Norra Folkskola.

§:1.

Kallelse till sammanträdet hade skett genom rekommenderade brev från Hälsingborgs Stads Byggnadskontor enl. syneprotokollets § 30.

Närvarande voro:

Stadsombudsman Oscar Ekberg och Byggnadskontorets chef ingenjör Yngve Hagstrand såsom representanter för Hälsingborgs stad,

herr Otto Olsson, Raus nr 8,

" Malte Ripa, Kv. Rädisan.

§:2

Att leda dagens förhandlingar utsågs ingenjör Y. Hagstrand, till sekreterare stadsombudsman O. Ekberg.

§:3

Till arbetsstyrelse utsågs ingenjör Y. Hagstrand, ordförande, och herrar Otto Olsson och Bror Möller, stadsägan 303 i Ramlösa, ledamöter.

§:4.

Till kontrollant för arbetena utsågs e. lantbruksingenjör David Larsson.

§:5

Att justera dagens protokoll utsågos ingenjör Y. Hagstrand och herr Otto Olsson.

Hälsingborg den 30. juni 1932.

Oscar Ekberg.

Justerat.

Y. Hagstrand. Otto Olsson.

Rätt avskrivet intyga:

S. Wendt. Tord Belling.

Arvodesräkning

för upprättande av betänkande samt utredning angående statsunderstöd till dikningsföretaget "Lussebäckens fördjupning" i Raus församling av Hälsingborgs stad av Malmöhus län, upprättad enligt gällande lantbruksingenjörstaxa.

Oversiktskarta, 2 ex. à 4:- kr.		8 -
Betänkande, sid. 2 à 3:- kr.		6 -
Upprättande av tabeller över statsunderstöd:		
grundbelopp		2 -
28 st. bidrag à 0.40 kr.		11 20
Kopia av plankarta		28 38
Kopia av profilritning		27 15
Avskrift av synehandlingar och betänkande, sid.64 à 0.55 kr.		35 20
	Summa kronor	117 93

Klander mot räkningen sker genom stämning inom 3 månader härefter till Hälsingborgs rådhusrätt.

Lund i augusti 1932.

David Larsson

e.lantbruksingenjör.

Avskrift.

Protokoll, fört vid sammanträde vid syn enligt vattenlagen rörande torrläggning av mark invid Lussebäcken och Gåsebäcken inom Raus församling av Hälsingborgs stad.

§:1

I Norre hed skola i Raus plantering måndagen den 14 mars 1932 kl. 6 e.m.

Närvarande:

undertecknad förrättningsman enl. förordnande, bil. 1,

skiftesgodemännen: Nils Svensson, Katslösa Gantofta och

Erik Andersson, Glumslöv nr 7 Glumslöv,

förrättningssökande: Hälsingborgs stads drätselkammare genom stadsombudsmannen Oskar Ekberg, bil. 7,

förste ingenjören Yngve Hagstrand, " "

stadskamrer W. Nektman, " "

stadsingenjör Sigfrid Ewald, " "

mätningsingenjören Torsten Berghman, " "

samt av övriga sakägare:

Kyrkoherde J. Sivardsson, enligt förordnande, bil. 2,
Fritz Gränkvist, "Bäckaplats" Raus nr 4,
N. Nilsson, Mårteng, 30,
Nils P. Nilsson för Bengta, Nils och Magnar Nilsson enligt fullmakt, bil. 3,
Georg Månsson, Planteringsvägen 74,
Einar Lindén, Långevadsgatan 3,
Oscar Fritz, Tryckerigatan 31,
Ernst och Ewald Sjöstedt, Vallmogatan 18,
Gustaf A. Nilsson, Svanhalsgatan 17,
Nils Svensson, Hjorthornsgatan 18,
G. W. Kjellström, " 3,
Elis W. Olsson, " 5,

Per Persson, Hästhagevägen 20,
Nils Petter Olsson, Kärrgatan 4,
Oscar Wallin, Hjorthornsgatan 24,
Anders Olsson, Sälggatan 13,
Erik Lundqvist, Kärrgatan 18,
Elof Nilsson, Planteringsvägen 97,
And. O. Malmberg, Sälggatan 12,
N. A. Cederholm, Videgatan 2,
Helge Svensson, " 4,
C. N. Lundstedt, Planteringsvägen 87,
Allan Söderlund, Kärrgatan 15,
Oscar Theodor Tjellander, Täppegatan 8,
N. och Carl-Axel Rothoff, Göneborgsgat. 6,
Kj. Jönsson Planteringsvägen 71,
Oscar E. Olsson Soldatgatan 10,
Bernh. Johansson. " 8,
E. W. Larsson, " 6,
Kamrer H. Malmborg, ombud för Heymersholms Gamla Industri A,B. enligt fullmakt, bil. 4,
Nils P. Malmsten, Valhallagatan 12,
Jenny Hansson, " 7,
Hans Risberg, " 13,
Hugo Johnson, ombud för J. P. Johnssons sterbhus enligt fullmakt, bil. 5,
Edvard Sjölander, Odengatan 4,
Nils G. Nilsson, Albäcksgatan 31,
Edv. Kristiansson, " 29,
Johan Olsson, " 27,
F. G. Mauritzson, Korngatan 2,
Aug. E. Andersson, Rååvägen 25,
John Möller, Lucialgatan 4,
Nils Johansson, Rååvägen 62,
Petter Nilsson, " 62,
Slaktare Aug. Isaksson Hausvägen,
Arvid Andersson för Petoria Andersson, Haus nr 5 utan fullmakt,
Otto Olsson, Haus nr 8,
H. Svensson, Södergatan 90,
Alfred Persson, Täppegatan 10,
Albin Frank, Hjorthornsgatan 22,
Martin G. Persson, " 28,
Karl Jönsson, " 16,
Gunnar V. Andersson, " 8,
Axel Frank, Planteringsvägen 76,
Emil N. Andersson Kärrgatan 16,
K. Eliasson, Hjorthornsgatan 5,
Baningenjör E. Warholm, ombud för Hälsingborgs-Landskrona-Eslövs järnvägsaktiebolag, enligt fullmakt, bil. 6,
C. Swahn, Kärrgatan 7,
Nils Peter Nilsson, Videgatan 3,
Teodor Hansson, Sälggatan 13,
Albin Johansson, Videgatan 17,
Albert Johansson, " 13,
Anton Olsson, " 22,
Viktor J. Madsen, Västerbocksg. 12,
Carl A. Troedsson, Hästhagevägen 54,
Verkmästare Måns Berggren, Råå
Edvard Lindholm, Odengatan 16,
Adolf Nilsson, Videgatan 15,
H. G. Tilli Graneborgsgatan 5,
J. A. Johansson, Industrigatan 16,
Emil Olsson för Ida Andersson, enligt fullmakt, bil. 8,.

§:2

Jäv mot synemännen anmäldes icke vid framställd förfrågan.

§:3

Laga hinder ansågs ej föreligga mot företaget.

§:4

Fil. Kand. Mauritzson meddelade, att det var praxis att staden underhållit de avlopp varom här var frågan. Kostnaden härför bör utgå av skattemedel.

§:5

Byggnadschefen Hagstrand framhöll, att med förrättningen avsågs erhålla sänkning utav vattenytan så att översvämning ej inträffade på de marker, som äro belägna invid Lussebäcken. Sök. yrkar att Lussebäcken dels uppränsas till de dimensioner som den skall ha enligt förslag vid förrättning år 1885 och dels något fördjupas utöver detta på sträckningen från Håå-ån till den punkt där Gåsebäcken och Lussebäcken sammanflyta.

Därjämte yrkas att Nyvångsdiket uppränsas.

§:6

Stadskamrer Nektman: uppränsnings- och utvidgningsarbetena avser att erhålla förbättring i första hand utav de marker, som nu nyttjas som jordbruksjord. Genom företaget kommer även andra marker än de som ägas av staden att erhålla båtnad. Staden är ej beredd att påtaga sin kostnad för de områden, som sönderstyckas till egnahemsfastigheter men den saken kan bliva föremål för prövning. Den mark, som erhåller jordbruksbåtnad kan staden i varje fall icke ikläda sig någon kostnad för. Man får skilja på båtnad för egnahems-

fastigheter och jordbruksbåtnad.

§:7

Kand. Mauritzson ansåg, att det är ej möjligt att skilja på de båda kategorierna egnahemsfastigheterna och jordbruk. Vid förra syneförrättningen skedde ej heller någon uppdelning. Staden bör betala kostnaden som skulle påvila tomtägarna enär de som bo inom det område som tillhör torrläggningsområdet ej har samma fördelar som de som bo inom staden.

Yrkade att staden skulle betala alla kostnader.

§:8

Stadskamrer Nektman yrkade, att fördelningen skulle verkställas enligt gällande lag.

§:9

Olsson, sysloman för företaget meddelade att staden betalar dels för egen mark, som nyttjades såsom jordbruk och dels egnahemsområdena. Övriga sakägare hade betalat sin andel i rensningskostnaden under tiden efter år 1885.

§:10

Malmberg trodde att den del som komme att påvila egnahemsägarna skulle bli mycket ringa och i varje fall ej uppgå till de belopp, som någon av de närvarande befarade.

§:11

Malmberg ansåg att egnahemsområdet Liatorp har nöjaktig torrläggning

med nuvarande djup på bäcken och ej önskar någon förbättring.

§:12

Mauritzson trodde att företaget kommer att bli mycket dyrare än som framställts och ansåg det icke juridiskt hållbart att skilja på jordbruksfastighet och egnahemsfastighet. Fasthöll att staden borde bekosta alla utgifter.

§:13

Stadskamrer Nektman: staden har sökt syneförrättning för att få arbetet väl utfört och för att lantbrukarna icke skulle godkänna en självtagen rätt utav staden beträffande bäckens uppränsning. Dessutom synes arbetet vara av sådan beskaffenhet att statsunderstöd bör kunna beviljas till detsamma. Det är nödvändigt att något göres åt bäcken. Yrkade bifall till byggnadschefens förslag.

§:14

Källander: undrade om det var nödvändigt att övre delen av bäcken går i de krökar som den nu har. Det är ett allmänt önskemål att Gåsebäcken ändras för att få bort de obehag den medför. Den sträckning bäcken nu går fram i är sannolikt högre än marken på sidan.

§:15

Stadsingenjör Ewald upplyste, att bäcken rätats vid utförande av 1885 års förslag. Att nu ändra bäckens lopp på övre sträckningen skulle bli alltför kostbar för närvarande.

§:16

Källström: när sjön stiger så stiger vattnet i nedre delen av bäcken. Källström ville framställa en fråga om det ej är möjligt framsläppa vattnet i kulvertledning vid D.

Byggnadschefen Hagstrand upplyste, att kulvertledning knappast kan taga mycket mera vatten. En ändrad sträckning utav bäcken i övre delen är beroende på en eventuell ändring av bangården. Sannolikt kommer detta att dröja i många år, varför det är lämpligast att nu utföra det arbete som ansökan avser.

§:17

Rothoff: vid köp utav fastigheter inom egnahemsområden i Liatorp har fastighetsägarna ej tänkt annat än att staden skulle betala alla kostnader för ränsning. Marken hade emellertid ej förvärvats från staden utan från enskilt bolag.

§:18

Arvid Andersson, ombud för Petoria Andersson överlämnade en täckdikningsplan upprättad av länets jordbrukskonsulent. Om avlopp ej erhålles från den uppgjorda täckdikningsplanen kommer fastigheten ej att erhålla någon nytta av företaget.

§:19

Uppvisades en karta i skala 1:2000 över bäcken jämte närliggande tomtområden på dess nedre sträckning.

Mätningsingenjör Berghman upplyste, att ägofig. 601, 602, 1576 och

1577 tillhörde staden.

Vid framställd förfrågan om någon tomtägare gjorde anspråk på att äga denna mark förklarades, att en meter brett område på östra sidan tillhörde Hälsingborgs stad.

§:20

Meddelades att nytt sammanträde skulle hållas på samma plats måndagen den 21 mars 1932 klockan 6 e.m. och att handlingar rörande företaget skulle finnas till påseende på sammanträdeslokalen samma dag från klockan 4 e.m.

Ort och dag som ovan.

David Larsson.
e. lantbruksingenjör.

Nils Svensson. Erik Andersson.
skiftesgodemän.

§:21

I Norre hed skola i Raus plantering måndagen den 21 mars 1932 kl. 6 e.m.

Närvarande: förestående synemän,

förrättningssökande Hälsingborgs stads drätselkammare genom

stadsombudsmannen Oskar Ekberg,

förste ingenjören Yngve Hagstrand,

stadskamrer W. Nektman,

stadsingenjören Sigfrid Ewald

samt av övriga sakägare:

Fritz Grankvist,	"Bäckaplats" Raus nr 4,	
N. Nilsson,	Mårteng. 30,	
Nils P. Nilsson för Bengta, Nils och Ragnar Nilsson enligt fullmark, bil. 14,		
Georg Månsson,	Planteringsvägen	74,
Einar Lindén,	Långevadsgatan	3,
Ernst och Evald Sjöstedt,	Vallmogatan	18,
G. W. Kjellström,	Hjorthornsgatan	3,
Nils Petter Olsson,	Kärrgatan	4,
Anders Olsson,	Sälggatan	13,
Erik Rundqvist,	Kärrgatan	18,
And. O. Malmberg,	Sälggatan	12,
N. A. Cederholm,	Videgatan	2,
Allan Söderlund,	Kärrgatan	15,
M. och Carl-Axel Rothoff	Gröneborgsgatan	6,
E. W. Larsson,	Soldatgatan	6,
Hans Risberg,	Valhallagatan	13,
Edv. Kristiansson,	Albäcksgatan	29,
Johan Olsson,	"	27,
F. G. Mauritzson,	Krongatan	2,
Aug. E. Andersson,	Kåavägen	25,
Nils Johansson,	"	62,
Petter Nilsson,	"	62,
Arvid Andersson för Petoria Andersson, Raus nr 5 enl. fullmakt, bil. 11,		
Otto Olsson, Raus nr 8,		
H. Svensson,	Södergatan	90,
Alfred Persson,	Täppegatan	10,
Albin Frank,	Hjorthornsgatan	22,
Martin G. Persson,	"	28,
Gunnar V. Andersson,	"	8,
Axel Frank,	Planteringsvägen	76,
Emil N. Andersson,	Kärrgatan	16,
K. Ellisson,	Hjorthornsgatan	5,
Baningenjör E. Wahlholm, ombud för Hälsingborgs-Landskrona-Eslövs järnvägsaktiebolag, enligt fullmakt, bil. 6,		
Albin Johansson,	Videgatan	17,
Albert Johansson,	"	13,
Anton Olsson,	"	22,
Viktor J. Madsen,	Västerbäcksgatan	12,
Carl A. Troedsson,	Hästhagevägen	54,
H. G. Tilli,	Graneborgsgatan	5,

Erik Larsson, ombud för Ida Andersson enligt fullmakt, bil. 9,
J. Eriksson,
J. Andersson,
Johannes Jönsson, ombud för Ida Jönsson enligt fullmakt, bil. 10,
Edvin Olsson för Petter Olsson enligt fullmakt, bil. 12,
Gerhard Istrell, ombud för C. F. Israelsson enligt fullmakt, bil.13
Polisman Lars Larsson,
Gustaf Gram,
Ola Jonsson,
Ivar Törngren, Hälggatan,
Helge Mikas,
Johan Sörensson,
E. Ternborn,
Hj. Olofsson, Långvadsgatan,
Vilhelm Jeppsson,
Helbert Granat, Vidgatan,
V. Vendel,
Arvid Persson, Videgaten 8,
Anton Nilsson, "
Anton Grönvall, Hjorthornsgatan,
V. Pålsson, "
Johan Andersson, "
Elof Nilsson, Planteringsvägen 97,
Ernst Frick, Videgatan 18,
Oskar Andersson, Bockamansgatan 4,
Sture Jonsson, Videgatan 16,.

§:22

Upplästes skrivelse från Nils B. Nilsson, bil. 15.

§:23

I anledning av den upplästa skrivelsen yrkade stadsingenjör Ewald, att i förslaget icke medgavs inskränkning i den fria tvärsektionen. Avloppet bör vara fritt.

Stadskamrer Nektman och övriga ombud för Hälsingborgs stad bestredo att avseende fästes vid skrivelsen.

§:24

Nils B. Nilsson framhöll, att han icke avsåg jord och sten med i punkt 6 omnämnda "ur bäcken upptagna" utan endast plåtburkar och dylikt som ej var jord eller sten.

På framställning av stadskamrer Nektman förklarade Nils B. Nilsson, att han inget hade att erinra emot att skrivelsen över-

lämnades till Drätselkammaren och att Drätselkammaren fick pröva i skrivelsen framställda erinringar från fall till fall vid arbetets utförande.

§:25

Israelsson hade inga ersättningsanspråk om tomten stadsäga 204 nyttjades till upplagsplats men yrkade att vid arbetets utförande matjorden först bortschaktades och sedan ladas på fyllningen.

Magnus Olsson, stadsägan 309 namlösa, Petter Nilsson, stadsägan 191 Hå samt Nils Johansson, stadsägan 161 Hå hade ingen erinran emot att deras tomter nyttjades till upplagsplats men yrkade att efter arbetenas avslutande fyllnaden planerades.

§:26

Meddelade stadens ombud att Drätselkammaren beslutat att de delar utav avloppen Gåsebäcken och Lussebäcken som ligga mellan järnvägen och punkt H skulle underhållas av staden.

§:27

Redogjordes för verkställd båtnadsuppskattning samt kostnadsfördelning och framlades till påseende till förrättningen hörande handlingar.

§:28

Avgåvo synemännen utlåtande.

§:29

Till aktförvarare utsågs Byggnadskontoret, Hälsingborg.

§:30

Att sammankalla för val av arbetsstyrelse utsågs Byggnadskontoret.

§:31

Meddelades att till åtgärd för vilket dagarvode debiterats åtgått 7,5 dagar.

§:32

Förklarades förrättningen avslutad.

Ort och dag som ovan.

David Larsson.
e. lantbruksingenjör.

Nils Svensson. Erik Andersson.
skiftesgodemän.

Bil. 1.

Till

Länsstyrelsen i Malmöhus län.

Drätselkammaren får härmed vördsamt anhålla om förordnande för lantbruksingenjören i länet att enligt gällande vattenlag företaga en laga syneförrättning för nygrävning av Gåsebäcken och övriga huvudavlopp i och för torrläggning av mark till 1/4 mtl. Kaus nr 2 m.fl. hemman uti Hälsingborgs stad.

Hälsingborg den 29 januari 1931.

HÄLSINGBORGS STADS DRÄTSELKAMMARE.

Edwin Berling.

Oscar Ekberg.

Resolution.

Lantbruksingenjören i Malmöhus län förordnas härigenom att, därest laga hinder ej möter, i behörig ordning företaga den i inneliggande ansökan omförmälda förrättning.

Malmö i landskansliet den 30 januari 1931.

G. V. Eiserman.

Hj. Kjäll.

Resolution.

Sedan länsstyrelsen den 30 januari 1931 förordnat lantbruksingenjören i Malmöhus län att förrätta i inneliggande ansökan omför-

nämda förrättning, förordnar länsstyrelsen härigenom lantbruksstipendiaten David Larsson att i lantbruksingenjörens ställe vara förrättningsman.

Malmö i landskansliet den 19 maj 1931.

G. V. Eiserman.

T. Kinnman.

Kungörelse.

Sedan undertecknad av länsstyrelsen i Malmöhus län förordnats handlägga syn enligt vattenlagen rörande förbättrad torrläggning av mark, som ingår i företag avseende "nygrävning av den s.k. Gåsebäck" efter förslag upprättat vid laga syn år 1885 kommer sammanträde av synemännen att hållas i Gymnastiksalen i Norre hed skola i Raus plantering av Hälsingborgs stad måndagen den 14 mars 1932 kl. 6 e.m.(kl. 18) då sakägarna hava att tillstädeskomma för utförande av sin talan.

Företaget berör, av stadsdelen Hamlösa mellan gränserna mot stadsdelarna Planteringen och Filborna, järnvägen Hälsingborg - Landskrona samt vägen mellan Raus station och Råå belägen mark jämte stadsägorna 1, 5, 16, 25, 27, 26 och 135; av stadsdelen Planteringen mellan gränsen mot Filborna, Hamlösa och Råå samt planteringsvägen belägen mark jämte kvarteren Skandinavien, Kycklingen, Ankan, Gåsen, Kalkonen, Hägern, Knoppen och Axet; av stadsdelen Råå den närmast intill Lussebäcken belägna marken samt av stadsdelen Filborna stadsägorna nr 3 och 1573.

Lund den 20 februari 1932.

David Larsson.

e. lantbruksingenjör.

Uppläst i Raus kyrka, söndagen den 28 februari 1932, betygar:

Joh. Sivardsson,

kyrkoherde.

Stämpel.

.-.-.-.-.-.-.-.-.-.-. .-.-.-.-.-.-.-.-.-.-.-.-.-.-.-.-.-.-.

Införd i tidningen "Helsingborgs-Posten" den 24 februari 1932,

betygar:

David Larsson

e. lantbruksingenjör.

.-.

Införd i tidningen "Helsingborgs Dagblad" den 25 februari 1932,

betygar:

David Larsson.

e. lantbruksingenjör.

.-.

Införd i tidningen "Skånska Social-Demokraten" den 24 februari 1932

betygar:

David Larsson.

e. lantbruksingenjör.

.-.

Införd i tidningen "Öresunds-Posten" den 24 februari 1932

betygar:

David Larsson

e. lantbruksingenjör.

.-.

Uppläst från predikstolen i Raus kyrka söndagen den 28/2 1932,

betygar:

Joh. Sivardsson,

kyrkoherde.

stämpel.

<u>Bil. 2.</u>

.-.

Företaget berör Raus kyrka stadsägo n:r 288, 286.

R e s o l u t i o n.

Herr kontraktsprosten m.m. C. O. Borg eller, vid förfall för honom, den han i sitt ställe sätter förordnas att såsom konsistorieombud närvara vid förenämnda förrättning. Lunds domkapitel den 9 mars 1932.

Å domkapitlets vägnar:

Edv. Rodhe.

Helge Arfvidsson.

På grund av förfall för undertecknad förordnas kyrkoherden J. Sivardsson i Raus att såsom konsistorieombud närvara vid förenämnda förrättning.

Ottarp den 11 mars 1932.

Carl O. Borg

kontraktsprost.

Bil. 3.

Fullmakt för Nils P. Nilsson att vid sammanträde av synemännen beträffande förbättrad torrläggning av mark, som ingår i företag avseende "Nygrävning av den s.k. Gåsebäck", vilket av stadsdelen Råå berör oss tillhörig mark närmast intill Lussebäcken, vår talan föra och vår rätt bevaka, godkännande vi, vad ombudet lagligen gör och låter.

Råå den 14 mars 1932.

Bengta Kristina Nilsson. Ragnar Ludvig Nilsson.

Egenhändiga namnteckningar bevittnas av:

Karin Rosén. Elin Bruno.

Bil. 4.

F u l l m a k t

för Kamrer H. Malmborg att vid syneförrättning rörande torrläggning av mark, som ingår i företag avseende nygrävning av den s.k. Gåsebäck, föra vår talan och bevaka våra intressen, av vad slag de vara må.

Hälsingborg den 14 mars 1932.

REYMERSHOLMS GAMLA INDUSTRI AKTIEBOLAG

Oläsligt.

Bevittnas:

Tage Olsson. Oläsligt.

Bil. 5.

Fullmakt för innehavaren eller den han i sitt ställe förordnar att vid alla domstolar, exekutionssäten och övriga ämbetsmyndigheter anhängiggöra, utföra och bevaka vår talan vid sammanträden eller den saken eljest kan anses röra, angående torrläggning av mark som ingår i företag, avseende "Nygrävning av den s.k. Gåsebäck, att antaga eller förkasta förlikning eller ackord, att uppbära och kvittera alla uti ifrågavarande sak oss tillkommande penningar, handlingar och varor, att framställa och bemöta ansvarsyrkanden, att försätta gäldenären i konkurs och utöva rösträtt däri, samt att även utom domstol i denna sak vår rätt iakttaga och bevaka. Ombudets laga åtgärder godkännas.

Pålstorp den 11 mars 1932.

Anna Johnson. Thure Johnson. John Johnsson.

Bevittnas:

Elina Hagström. Ida Andersson.

Bil. 6.

F u l l m a k t

för Baningenjören E. Warholm att föra Järnvägsbolagets talan och dess rätt bevaka vid av Lantbruksingenjören David Larsson, Lund, utsatt sammanträde i Norre heds skola i Haus plantering av Hälsingborgs stad måndagen den 14 i denna månad kl. 6 e.m. (kl. 18) och vid de föl-

jande sammanträden, som kunna komma att hållas under förrättningens fortgång, angående förbättrad torrläggning av mark, som ingår i förslag avseende "Nygrävning av den s.k. Gåsebäck". Ombudets lagliga åtgärder godkännas.

Hälsingborg den 11 mars 1932.

HÄLSINGBORG-LANDSKRONA-ESLÖVS JÄRNVÄGSAKTIEBOLAG

Harald Bergengren.

Herr Direktör H. Bergengrens egenhändiga namnteckning bevittna:

Johan Högfelt. Nils Månsson.

Avskrift.

Kungl. Patent- och Registreringsverket
Aktiebolagsavdelningen
Stockholm.

Att Kungl. Patent- och Registreringsverket den 6 december 1897 beviljat registrering för Helsingborg - Landskrona - Eslöfs järnvägsaktiebolag, att styrelsen, som har sitt säte i Hälsingborg, enligt en den 13 juli 1923 i aktiebolagsregistret intagen uppgift utgöres av direktörerna Henry Christian Louis Dunker och Harald Ahnund Theodor Bergengren, konsuln Robert Berg Ljunggren, rådmannen Karl Edvard Norrsell, affärschefen Johan Larsson, kassören Anton Wilhelm Fornstedt, juris doktorn Carl Sjunnesson samt stadsfullmäktigen Oskar Wilhelm Eliasson, alla i Hälsingborg, jämte direk-

tören filosofie licentiaten Christian Olsson i Asmundtorps socken av Malmöhus län, med grosshandlaren Nils Hultgren, överlärarren Karl Viktor Hjalmar Forsberg och överingenjören Per Magnus Schön, alla i Hälsingborg, till suppleanter, att firman teckna av Sjunnesson, Bergengren och Ljunggren var för sig, samt att därefter intill denna dag någon ändring härutinnan icke registrerats, det vårder härmed till bevis meddelat, Stockholm den 15 juni 1931.

ex officio:

Gustaf Helmertz.

Stämpel

Kungl. Patent- och Registreringsverket.

Mitt avskrifvet, intygas:

Johan Högfelt. Nils Månsson.

Bil. 7.

Mittegångsfullmakt.

Fullmakt för stadsombudsmannen Oscar Ekberg eller innehavaren eller den någondera i sitt ställe förordnar att vid alla domstolar, exekutionssäten och öfriga myndigheter anhängiggöra, utföra och bevaka Hälsingborgs stads talan vid syn enligt vattenlagen rörande förbättrad torrläggning av mark, som ingår i företag avseende "Nygrävning av den s.k. Gåsebäck"

efter förslag upprättat vid läga syn år 1885 att antaga eller förkasta förlikning eller ackord, att uppbära och kvittera alla uti ifrågavarande sak staden tillkommande penningar, handlingar och varor, att framställa och bemöta ansvarsyrkanden, att försätta gäldenären i konkurs och utöva rösträtt däri samt att även utom domstol i denna sak stadens rätt iakttaga och bevaka. Ombudets lagliga åtgärder godkännas.

Hälsingborg den 29 februari 1932.

HÄLSINGBORGS STADS DRÄTSELKAMMARE.

Hjalmar Forsberg.

Oscar Ekberg.

Bevittnas:

Ida Rydkvist. A. Reuter.

Utdrag ur protokoll, hållet vid drätselkammarens i Hälsingborg II avdelnings sammanträde den 3. mars 1932.

§ 165. Från e. lantbruksingenjören David Larsson hade ankommit följande kungörelse rörande sammanträde för handläggning av syn enligt vattenlagen rörande förbättrad torrläggning av mark som inginge i företag avseende "Nygrävning av den s.k. Gåsebäck":

- -

Efter föredragning härav beslöt avdelningen uppdraga åt förste ingenjören Yngve Hagstrand, stadskamreraren W. Nektman, stadsingenjören Sigfrid Ewald, mätningsingenjören Torsten Berghman och stadsombudsmannen Oscar Ekberg att vid ifrågavarande syneförrättning bevaka och utföra stadens talan.

Rätt utdraget betygar:

ex officio:

Oscar Ekberg

Bil. 8.

Fullmakt för Herr Emil Olsson att vid sammanträde i Norrehed skola den 14 mars 1932, angående förbättrad torrläggning av mark invid Lussebäcken föra min talan och utöva min rösträtt och håller jag för giltigt vad ombudet lagligen gör och låter.

Nå mejeri den 14 mars 1932.

Ida Andersson.

Bevittnas:

E. Pettersson.

Bil. 9.

Fullmakt för innehavaren att vid sammanträde i Norrehed skola den 21 mars 1932, angående förbättrad torrläggning av mark invid Lussebäcken föra min talan och utöva min rösträtt och håller jag för giltigt vad ombudet lagligen gör och låter.

Råå Mejeri den 21 mars 1932.

Ida Andersson.

Bevittnas:

E. Pettersson. A. Pettersson.

Bil. 10.

F u l l m a k t

för min make Johannes Jönsson att å sammanträde angående Lussebäcken föra min talan.

Råå den 21 mars 1932.

Ida Jönsson.

Bevittnas:

A. Andersson. E. Cedergren.

Bil. 11.

Fullmakt in blanco för Herr Arvid Andersson å nr 4 Raus.

Raus den 14 mars 1932.

Petoria Andersson.

Ägare av 1/4 mtl. nr 5 Raus och 53/320 mtl. nr 1 Raus.

Bevittnas:

J. Svensson. G. Andersson.

Bil. 12.

Innehavaren av denna fullmakt Edvin Olsson äger rättighet att föra min talan vid det sammanträde som hålles å Norre hed skola angående syn avseende "Nygrävning av den s.k. Gåsebäck".

Namlösa den 20 mars 1932.

Petter Olsson.

Bevittnas:

Evald Ljung. Egon Sjödahl.

Bil. 13.

F u l l m a k t.

Härmed befullmäktigas Herr Gerhard Istrell i Kå att å mina vägnar föra min talan vid sammanträdet måndagen den 21 mars 1932 angående Lussebäckens upprensning och godkänner jag ombudets lagliga åtgärder.

Kå den 19 mars 1932.

C. F. Israelsson.

Bevittnas:

K. H. Björn. Helén Asp.

Bil. 14.

Fullmakt för sjökapten Nils P. Nilsson att vid sammanträde med sakägare rörande upprensning av Lussebäcken vår rätt bevaka och vår talan föra, godkännande vi vad ombudet lagligen gör och låter.

Råå den 21 mars 1932.

Bengta Nilsson. Ragnar L. Nilsson.

Egenhändiga namnteckningar bevittnas av:

Karin Rosén. Astrid Ohlsson.

Bil. 15.

Till Herr lantbruksingenjör D. Larsson,
L u n d.

Med anledning av frågan om Lussebäckens upprensning får jag härmed såsom ombud för Paul L. Nilssons sterbhus, som är ägare till mark på båda sidor om bäcken söder om f.d. Epedemisjukhuset framföra följande erinringar:

1/ De vid kanten av bäcken stående träden få icke borttagas eller skadas på något sätt.

2/ Det på områdets mitt belägna brohuvudet av sten får icke skadas eller vid en ev. fördjupning undermineras utan att nödiga förstärkningar vidtagas för att förhindra sättningen.

3/ Alla ur bäcken upptagna lösa större stenar samlas vid brohuvudet för markägarens räkning.

4/ Skulle något av det ur bäcken upptagna jordlagret kunna användas som jordförbättringsmedel förbehålla vi oss äganderätten till detsamma.

5/ Om vår arrendator skulle framställa anspråk på skadestånd för intrång i sitt kontrakt förbehålla vi oss ersättning för sådana anspråk.

6/ Med hänsyn till att en del av området användes som idrottsplats och således allmänheten har tillträde till detsamma bör det ur bäcken upptagna inom en vecka efter arbetets slutförande inom vårt område därifrån borttransporteras och den använda marken nöjaktigt rengöras.

För övrigt skola vi på bästa sätt inom vårt område underlätta det tillämnade arbetet.

Kåå den 21 mars 1932.

Nils P. Nilsson, adr. Kååvägen 40, Kåå.

Synemännens utlåtande

avgivet vid syneförrättning enligt vattenlagen rörande torrläggning av mark invid den s.k. Lussebäcken inom Raus församling av Hälsingborgs stad.

Ansökan och förordnande.

Efter framställning av Hälsingborgs stads Drätselkammare den 29 januari 1931 förordnades undertecknad den 19 maj samma år handläggande syneförrättning rörande nygrävning av Gåsebäck och övriga huvudavlopp i och för torrläggning av marker belägna invid densamma.

Förut handlagd förrättning samt verkställd fördjupning och utvidgning utav Gåsebäcken och Lussebäcken.

Efter ett vid laga syneförrättning år 1885 upprättat "förslag till nygrävning av Gåsebäck" verkställdes fördjupning och utvidgning utav dels Gåsebäcken ovanför punkt H på en sträcka av 1440 meter samt dels Lussebäcken ovanför samma punkt en sträcka av 500 meter. Vidare fördjupades Lussebäcken åt söder från punkt H 2050 meter tills fall erhölls omkring 300 meter ovanför Råå-ån.

Ovanför bro för Ramlösa vägen har sedermera Gåsebäcken blivit flyttad från sitt ursprungliga läge.

Efter företagets utförande har detsamma underhållits på gemensam bekostnad. Dimensionerna utav Lussebäcken har dock varit otillräckliga, varför vid riklig nederbörd vattnet rinner över östra sidan på sträckan mellan D och E.

Vattensamlingsområden.

Lussebäcken upprinner i den s.k. Tjuvamossen omkring 7 km. öster om Hälsingborg samt framrinner därifrån genom Köpinge samt Hamlösa brunn och under Hälsingborgs - Hässleholms järnväg vid Hamlösa station. Omkring 1/2 km. sydväst om Hamlösa station emottager den Gåsebäcken och rinner sedan på ett avstånd av 100 till 200 meter från landsvägen mellan Hälsingborg och Råå i sydlik riktning till Råå-ån. Nederbördsområdet för Lussebäcken omfattar vid den punkt där bäcken går under järnvägen vid Hamlösa station omkring 2600 hektar.

Gåsebäcken upprinner i närheten av Filborna inom Hälsingborgs landsförsamling. Där bäcken går under landsvägen mellan Hamlösa och Hälsingborg är nederbördsområdet omkring 1000 hektar.

För avloppssträckan C - H omfattar alltså nederbördsområdet omkring 3600 hektar.

För sträckan N - C har nederbördsområdet bestämts på marken och utgör 190 hektar.

Avrinningen har för samtliga nederbördsområden beräknats uppgå till högst 1 liter i sekunden från varje hektar.

Dikning eller vattenavledning.

Företaget har av synemännen hänförts till dikning varom i 7 kap. vattenlagen närmare stadgas.

Laga hinder.

Något laga hinder mot företaget har icke under förrättningen an-

mälts och ej heller hava synemännen funnit något sådant föreligga.

Undersökningar och jämförelseplan.

De marker, som beräknats erhålla förbättrad torrläggning genom utförande av föreslagna arbeten har planmätts och ytavvägts och återgives på plankartan bil. . Höjderna angives i meter över O-planet för rikets precisionsavvägning.

Därjämte har avvägts de avlopp, som enligt sök. yrkande skola fördjupas och utvidgas.

Föreslagna arbeten.

För torrläggning utav den vattenskadade marken erfordras i första hand att Lussebäcken mellan C och F gives så stora dimensioner, att den utan översvämning förmår framföra allt vatten som den mottager från nederbördsområdet ovanför punkt H. För sänkning av grundvattenytan på den s.k. Nyvångsmossen erfordras dessutom ytterligare fördjupning utav Lussebäcken sträckan A - C samt uppgrävning utav avlopp C - N - O genom Nyvångsmossen.

Då Nyvångsmossen jämväl kan avdikas genom anläggning utav en täckt ledning med ny sträckning rakt i söder från punkt N har verkställts kostnadsberäkning för ett avlopp N - M_1 - M - B, bil.

Då kostnaden för detta alternativ överstiger kostnaden för fördjupning och utvidgning utav det öppna diket A - B - C - N har det ej ansetts böra komma ifråga.

På sträckan A - B - C har Hälsingborgs stad mellan punkterna

5 + 20 - 7 + 15 vid verkställd avstyckning avsatt ett område om 11 meters bredd innefattande dels avloppet och dels ett jordområde på var sida om kanalkanten. Vid avloppets breddning och fördjupning kommer en del av denna mark att tagas i anspråk. Ersättning för den mark, som tages i anspråk har icke begärts och skall ej utgå. Nedom 5 + 20 och ovanför 7 + 15 har avloppet så långt kunnat utredas den bredd som finnes angiven i förslag tillhörande 1885 års laga syneförrättning. Sträckan 3 + 90 - 5 + 20 får utföras endera med släntlutning 1:0.75 då slänterna skola stenbeklädas enligt ritning härför eller med släntlutning 1:1.25. Sträckan 5 + 20 - 7 + 20 har föreslagits utförd med släntlutning 1:1.25 och sträckan 7 + 20 - 7 + 60 har föreslagits att slänterna skola givas lutning 1:0.75 samt stensättas enligt ritning. Då plats ej finnes för jordupplag å ömse sidor om avloppet mellan punkterna A - 7 + 60 har beräknats att jorden skall transporteras och förläggas dels på stadsägan nr 204 och dels på stadsägorna 309 Hamlösa samt 181 Håå med iakttagande av att på stadsägan 204 matjorden först bortgräves ochnefter utfyllningen lägges ovanpå den planerade fyllnaden samt att i övrigt utfyllnad på tomtmark avjämnas och planeras. I övrigt skola avloppen utföras enligt upprättat förslag. Läget i plan angives med två jämnlöpande röda linjer och bottens höjdläge över jämförelseplanet finnes angivet på profilritningen med röd siffror.

Dessutom skall byggas broar vid punkterna 51+65, 53+40 och 58+90

samt verkställes förstärkning under broar vid 5+18, 6+22, 7+60, 11+10 och 18+50. Stensättning skall dessutom anordnas under landsfästen för en borttagen bro på sträckan 8 + 50 - 10 samt i högra (västra) slänten mellan 10 + 50 och 12 + 20.

Båtnad.

Den genom företagets utförande uppkommande båtnaden består i ökning av jordens alstringsförmåga som erhålles genom att översvämningar icke komma att uppstå samt genom att vattenståndet sänkes i avlopp genom torrläggningsområdet så att marken kan avdikas till nöjaktigt djup.

Den uppkommande båtnaden har jämlikt 10 kap. 60 § och med tillämpning av i 7 kap. 22 § vattenlagen stadgade grunder av synemännen uppskattats och återfinnes densamma för varje ägofigur i den beskrivnings- och värderingslängd som bifogas detta utlåtande. Vid uppskattningen har markens nuvärde bestämts med hänsyn till dess höjdläge samt höjden på högvattenytan och medelvattenytan i de avlopp till vilka den skall avdikas.

Någon båtnad av annan art än jordförbättring och därmed följande framtida betalningsskyldighet, varom stadgas i 7 kap. 29 § vattenlagen förekommer icke i detta företag.

Ersättningar.

Vid företagets utförande skall ersättning utgå dels för mark som tages i anspråk till avloppets utvidgning och dels för mark

som nyttjas till jordupplag med de belopp som angives i bifogade ersättningslängd. Utöver i ersättningslängden angivna belopp skola inga ersättningar utgå. För arbetets utförande nödvändiga åtgärder såsom dämning i avloppen m.m. får vidtagas utan att särskild ersättning skall utgå.

Avgift till vattendomstol.

Avgift som bidrag till kostnaden för vattendomstolarnas organisation och verksamhet skall enligt bestämmelserna i 11 kap. 95 § vattenlagen utgå med ett belopp av 1 krona på tusen av båtnaden eller tjugo /20/ kronor och 2 öre.

Kostnadsfördelning.

Skäl till uppdelning utav företaget i avdelningar enligt bestämmelserna i 7 kap. 24 - 26 §§ vattenlagen för jämkning i kostnadsfördelningen har icke ansetts föreliga då avloppen icke äro oberoende av varandra och nöjaktig torrläggning icke kan erhållas enbart genom utförande av endera av dem. Samtliga med företagets utförande förenade kostnader skola därför fördelas på delägarna i förhållande till uppskattad båtnad och efter de procenttal som finnes angivna i bifogade kostnadsfördelningslängd.

Avloppens underhåll.

Enligt bestämmelser i utlåtande i 1885 års förrättning skola de delar av Lussebäcken samt Gåsebäcken som föreslogos uppgrävda underhållas med andelar proportionella mot den båtnad som beräknas upp-

komma genom utförande av 1885 års förrättning. Sedermera har Hälsingborgs stad förbundit sig erlägga de avgifter som skulle komma att belöpa sig på fastighetsägare som förvärvat sig egnahemsområden ovanför förgreningen mellan Lussebäcken och Gåsebäcken. I 1885 års förslag ingick icke det avlopp som nu föreslagits fördjupat och breddat genom Nyvångsmossen.

Synemännen hava därför ansett det ändamålsenligt och lämpligt att kostnaden för framtida underhållet utav Lussebäcken sträckan A - B - C - D - E - F - G - H samt Nyvångsdiket C - N - O bestrides av delägarna i det företag som nu är avsett att komma till utförande med andelar proportionella mot den uppskattade båtnaden och enligt de procenttal som finnas angivna i kostnadsfördelningslängden.

Gåsebäcken och Lussebäcken ovanför punkt H skola underhållas genom Hälsingborgs stads försorg.

Företagets utförande.

Ifråga om företagets utförande få synemännen bestämma:

att det skall utföras enligt plan- och profilritningar som tillhöra detta utlåtande;

att det må påbörjas så snart denna förrättning vunnit laga kraft samt skall vara fullbordat senast den 1 september 1935;

att på sträckorna 7 ÷ 20 - 7 ÷ 60 avloppet icke breddas utöver nuvarande dagbredd och att stensättning anordnas till för-

stärkning av slänterna;

att jorden som uppgräves ur avloppet på sträckan mellan A - 7 + 60 jorden ej upplägges på sidan om diket utan transporteras till stadsäg. nr 204, nåå; nr 309 Kamlösa och nr 181 Kåå jämte andra efter särskilt tillstånd;

att på sträckan mellan 10 + 50 - 12 + 20 avloppet utvidgas åt väster (öster) och att den uppgrävda jordmassan lägges på samma sida;

att på sträckan C - 10 träd på vänstra (östra) sidan i diket som ej stå hindrande för dikets framdragande enligt förslaget tillåtas stå kvar dock ej i så stor utsträckning att vattnets avrinning hindras;

att på övriga sträckor upptagen massa fördelas i ungefär lika stora delar å ömse sidor om diket såvida ej vederbörande markägare överenskomma om annat;

att rensning skall verkställas i avloppen minst vart 3:dje år eller oftare om så erfordras. Vid rensning skall tillses att buskar ej få växa utöver diket eller i dikesslänterna.

Företagets namn.

Företaget skall benämnas "Lussebäckens fördjupning av år 1932".

Besvärshänvisning.

Talan mot förrättningen och detta utlåtande må föras vid Söderbygdens vattendomstol, adress Stockholm, till vilken besvären med iakttagande av bestämmelserna i 11 kap. 85 § vattenlagen skola vara ingivna

inom 60 dagar från nedanstående datum.

Hälsingborg den 21 mars 1932.

David Larsson
e. lantbruksingenjör.

Nils Svensson. Erik Andersson.
skiftesgodemän.

Att, såvitt framgår av härstädes fört vederbörligt diarium, besvär icke inom läga tid anförts över förestående syneförrättning, det varder härmed till bevis meddelat. Stockholm i Söderbygdens vattendomstols kansli den 20 november 1934.

Ex officio:

Sven Nordlund

Lösen redov. gm stpl 0,50

Stämpel 1,-

Summa kronor 1,50

Byråingenjören C.E. Sehlmark, p.b.

Rätt avskrivet betygar: David Larsson

lantbruksingenjör.

Areal								Nuvarande värde			Blivande värde			Förbättringsvärde		
Åker		Äng och odlingsmark		Annan duglig mark		Impediment och högl. mark		pr har	pr ägofigur		pr har	pr ägofigur		pr har	pr ägofigur	
Har	ar	Har	ar	Har	ar	Har	ar	Kr.	Kr.	öre	Kr.	Kr.	öre	Kr.	Kr.	öre
7		8		9		10		11	12		13	14		15	16	

Beskrivnings- och värderingslängd.

(Inst. [illegible]).

Socken, by och hemman	Registernummer	Littera å kartan	Hemmanstal	Ägofigurens nummer	Delägares namn, hemvist m. m. samt ägobeskrivning
1	2	3	4	5	6
Stadsdelen Ramlösa					**Petoria Andersson.**
		375		1	åker, lermylla på sand och lera
		371		2	" mylla på torv och sand
		371		3	äng, torvmylla på torv
	1	372		4	åker, mylla på torv och sand
	1	372		5	äng, torvmylla på torv
		374		6	" " "
		374		7	åker, mylla på torv och sand
	1	373		8	" " " "
		370		9	" " " "
					S:ma
					Hälsingborgs stad.
	1		(abt)	10	åker, lermylla på lera S:ma
					Otto Olsson.
		377		11	åker, lermylla på sand och lera
		377		12a	" " " "
		377		13a	" " " "
		~~377~~		~~14~~	~~" " " "~~
	1	398		15	" lermylla på lera
	1	398		16a	" " "
	1	1587		16b	" " "
		377a		12b 13b 14	åker Hälsingborgs stad " " S:ma
					Hälsingborgs stad.
	1	298		17	åker, mylla på lera och sand
		294		18	" " " "
		289		19	" mylla på torv och sand
		289		20	" " " "
		293		21	" " sand och lera
		293		22	äng, " " "
		293		23a	" torvmylla på sand
		293		23b	åker, " "
		289		24a	äng, " "

Trpt.

PETTERSONSKA BOKTR. EFTR. STOCKH.

Areal								Nuvarande värde			Blivande värde			Förbättringsvärde		
Åker		Äng och odlingsmark		Annan duglig mark		Impediment och högl. mark		pr har	pr ägofigur		pr har	pr ägofigur		pr har	pr ägofigur	
Har	ar	Har	ar	Har	ar	Har	ar	Kr.	Kr.	öre	Kr.	Kr.	öre	Kr.	Kr.	öre
7		8		9		10		11	12		13	14		15	16	
	24	25						800	194	-	1600	388	-	800	194	-
	24	-						800	192	-	1600	384	-	800	192	-
			06	75				100	6	75	1000	67	50	900	60	75
	02	25						800	18	-	1600	36	-	800	18	-
			01	75				200	3	50	1000	17	50	800	14	-
			04	75				300	14	25	1100	52	25	800	38	-
	30	75						800	246	-	1600	492	-	800	246	-
	03	-						1100	33	-	1600	48	-	500	15	-
	17	50						1100	192	50	1600	280	-	500	87	50
1	01	75	13	25					900	-		1765	25		865	25
	13	75						1200	165	-	1600	220	-	400	55	-
	35	-						1200	420	-	1600	560	-	400	140	-
1 2	90 ~~11~~	75 ~~75~~						1000	1907 ~~2117~~	50 ~~50~~	1400	2670 ~~2964~~	50 ~~50~~	400	763 ~~847~~	- ~~-~~
	05 ~~29~~	- ~~75~~						1200	60 ~~357~~	- ~~-~~	1400	70 ~~416~~	- ~~50~~	200	10 ~~59~~	- ~~50~~
	~~17~~	~~50~~						~~1000~~	~~175~~	~~-~~	~~1400~~	~~245~~	~~-~~	~~400~~	~~70~~	~~-~~
	14	25						1500	213	75	1600	228	-	100	14	25
	30	50						1500	457	50	1600	488	-	100	30	50
	12	25						1500	183	75	1600	196	-	100	12	25
2 3	87 ~~51~~	75 ~~-~~							3242 ~~3924~~	50 ~~50~~		4212 ~~5098~~	50 ~~-~~		970 ~~1173~~	00 ~~50~~
	21	-						1000	210	-	1400	294	-	400	84	-
	24	75						1200	297	-	1400	346	50	200	49	50
	17	50						1000	175	-	1400	245	-	400	70	-
	05	50						1300	71	50	1600	88	-	300	16	50
	37	50						900	337	50	1600	600	-	700	262	50
	10	25						600	61	50	1600	164	-	1000	102	50
	20	50						600	123	-	1600	328	-	1000	205	-
	08	-						500	40	-	1600	128	-	1100	88	-
			15	-				300	45	-	1400	210	-	1100	165	-
			45	-				300	135	-	1400	630	-	1100	495	-
	00	90						400	3	60	1400	12	60	1000	9	-
			15	-				500	75	-	1400	210	-	900	135	-
1	45 ~~82~~	90 ~~65~~	75	-					1574 ~~892~~	10 ~~10~~		3256 ~~2370~~	10 ~~60~~		1682 ~~1478~~	00 ~~50~~

Socken, by och hemman	Registernummer	Littera å kartan	Hemmanstal	Ägofigurens nummer	Delägares namn, hemvist m. m. samt ägobeskrivning	
1	2	3	4	5	6	
						Trpt.
	1	(abr)		24b	äng, torvmylla på sand	
	1	"		25	" " "	
		294		26	åker, mylla på sand och lera	
		"		27	väg,	
						S:ma
					Axel Olsson.	
	1	292		28	åker, mylla på sand och lera	S:ma
					Petoria Andersson.	
		291		29	åker, mylla på sand och lera	
	1	290		30	" " " "	
						S:ma
					Kyrkan	
	1	288		31	åker, mylla på sand och lera	
	1	"		32	" mylla på torv och sand	
	1	"		33	" " " "	
	1	"		34	" " " "	
	1	"		35	" " " "	
						S:ma
					Hälsingborgs stad.	
	1	abs		36	åker, mylla på sand ~~och lera~~	
		247		37	äng, mylla på sand	
		"		38	väg,	
		"		39a	åker, mylla på torv och sand	
		"		39b	äng, " " "	
						S:ma
					Raus kommun.	
	1	304		40	åker, mylla på sand och lera	S:ma
					D. Möller.	
	1	303		41	åker, mylla på sand och lera	S:ma
					Johanna Meijer.	
	1	302		42	åker, mylla på sand och lera	S:ma
					Petoria Andersson.	

Areal								Nuvarande värde			Blivande värde			Förbättringsvärde		
Åker		Äng och odlingsmark		Annan duglig mark		Impediment och högl. mark		pr har	pr ägofigur		pr har	pr ägofigur		pr har	pr ägofigur	
Har	ar	Har	ar	Har	ar	Har	ar	Kr.	Kr.	öre	Kr.	Kr.	öre	Kr.	Kr.	öre
7		8		9		10		11	12		13	14		15	16	
1	45.90 ~~4865~~		75.-						1574 10 ~~892 10~~			3256 10 ~~2370 60~~			1682 00 ~~1478 50~~	
			05.-					500	25	-	1400	70	-	900	45	-
			13.50					350	47	25	1400	189	-	1050	141	75
	52.-							750	390	-	1500	780	-	750	390	-
							04.-									
1	97.90 ~~1 34.65~~		93.50				04.-		2036 35 ~~1354 35~~			4295 10 ~~3409 60~~			2258 75 ~~2055 25~~	
	11.50							400	46	-	1500	172	50	1100	126	50
	12.50							300	37	50	1500	187	50	1200	150	-
	02.-							300	6	-	1500	30	-	1200	24	-
	14.50								43	50		217	50		174	-
	12.50							1400	175	-	1500	187	50	100	12	50
	81.-							400	324	-	1500	1215	-	1100	891	-
	77.50							750	581	25	1500	1162	50	750	581	25
	18.50							150	27	75	1500	277	50	1350	249	75
	21.-							450	94	50	1500	315	-	1050	220	50
2	10.50								1202	50		3157	50		1955	00
	37.50							500	187	50	1500	562	50	1000	375	-
			08.-					200	16	-	1000	80	-	800	64	-
							03.-									
	29.-							750	217	50	1500	435	-	750	217	50
			30.-					250	75	-	1000	300	-	750	225	-
	66.50		38.-				03.-		496	-		1377	50		881	50
	11.-							1400	154	-	1500	165	-	100	11	-
	41.25							1400	577	50	1500	618	75	100	41	25
	34.-							1400	476	-	1500	510	-	100	34	-

Socken, by och hemman	Registernummer	Littera å kartan	Hemmanstal	Ägofigurens nummer	Delägares namn, hemvist m. m. samt ägobeskrivning
1	2	3	4	5	6
		282		43	väg,
		283		44	åker, mylla på torv och sand
					S:ma
					Hälsingborgs stad.
		281		45	åker, mylla på torv och sand
		"		46	" " " " "
					S:ma
					Kyrkan
		286		47	väg,
		"		48	"
					S:ma
					Petoria Andersson.
		283		49	åker, mylla på torv och sand
		"		50	" " " "
		285		51	" " " "
		"		52a	" " " "
		"		52b	" mylla på sand och lera
		280		53	" mylla på sand
		271		54	" " "
					S:ma
					Hälsingborgs stad.
		263		55	åker, mylla på sand
		264		56	" " "
		264		57	" " "
					S:ma
					Helga, Ellen, Agda och R. Bengtsson.
		254		58	trädgård S:ma
					Hälsingborgs stad.
		247		59	äng, mylla på sand
		"		60	" " "
		"		61	åker, " "
		"		62	" " "
					Trpt.

Areal								Nuvarande värde			Blivande värde			Förbättringsvärde		
Åker		Äng och odlingsmark		Annan duglig mark		Impediment och högl. mark		pr har	pr ägofigur		pr har	pr ägofigur		pr har	pr ägofigur	
Har	ar	Har	ar	Har	ar	Har	ar	Kr.	Kr.	öre	Kr.	Kr.	öre	Kr.	Kr.	öre
7		8		9		10		11	12		13	14		15	16	
							0150									
	1750							450	78	75	1500	262	50	1050	183	75
	1750						0150		78	75		262	50		183	75
	1350							500	67	50	1500	202	50	1000	135	-
	25-							1050	262	50	1500	375	-	450	112	50
	3850								330	-		577	50		247	50
							0250									
							0125									
							0375									
	11-							450	49	50	1500	165	-	1050	115	50
	2250							1050	236	25	1500	337	50	450	101	25
	0250							400	10	-	1500	37	50	1100	27	50
	22-							1250	275	-	1500	330	-	250	55	-
	02-							1300	26	-	1500	30	-	200	4	-
	4375							1100	481	25	1500	656	25	400	175	-
	5375							1050	564	37	1500	806	25	450	241	88
1	5750								1642	37		2362	50		720	13
	46-							1200	552	-	1500	690	-	300	138	-
	3750							1200	450	-	1500	562	50	300	112	50
	8375							1200	1005	-	1500	1256	25	300	251	25
1	6725								2007	-		2508	75		501	75
	2050							1200	246	-	1500	307	50	300	61	50
		1	90-					600	1140	-	1400	2660	-	800	1520	-
		2	20-					600	1320	-	1400	3080	-	800	1760	-
2	2825							1100	2510	75	1500	3423	75	400	913	-
2	28-							1000	2280	-	1500	3420	-	500	1140	-
4	5625	4	10-						7250	75		12583	75		5333	-

Socken, by och hemman	Registernummer	Littera å kartan	Hemmanstal	Ägofigurens nummer	Delägares namn, hemvist m. m. samt ägobeskrivning	
1	2	3	4	5	6	
						Trpt.
		247		63	åker, mylla på sand	
		"		64	väg,	
		"		65a	åker, " "	
		"		65b	" " "	
		abb		66	väg,	
						S:ma
					Hälsingborgs stad	
		131		67	åker, mylla på sand	S:ma
					Hälsingborgs stad.	
		132		68	åker, mylla på sand	S:ma
Stadsdelen Planteringen					Hälsingborgs stad.	
		626		69	äng, mylla på sand	
				70	" " "	
				71	åker, " "	
						S:ma
					Hälsingborgs stad.	
		627		72	äng, mylla på sand	
	1	627		73	" " "	
		627		74	väg,	
						S:ma
					Hälsingborgs stad.	
	1	628		75	äng, mylla på sand	S:ma
					Hälsingborgs stad	
	1	635		76	äng, mylla på sand	S:ma
					Hälsingborgs stad	
	1	636		77	äng, mylla på sand	S:ma
					Hälsingborgs stad	
	1	637		78	äng, mylla på sand	
	1	X.a		79	" " "	
						S:ma
Kv. Rödisan	1	2			Malte Hipa.	
				80	tomt,	S:ma

Areal								Nuvarande värde			Blivande värde			Förbättringsvärde		
Åker		Äng och odlingsmark		Annan duglig mark		Impediment och högl. mark		pr har	pr ägofigur		pr har	pr ägofigur		pr har	pr ägofigur	
Har	ar	Har	ar	Har	ar	Har	ar	Kr.	Kr.	öre	Kr.	Kr.	öre	Kr.	Kr.	öre
7		8		9		10		11	12		13	14		15	16	
4	5625	4	10,-						7250	75		12583	75		5333	-
	10,-															
							06,-									
5	60,-							1000	5600	-	1500	8400	-	500	2800	-
1	30,-							1100	1430	-	1500	1950	-	400	520	-
							10,-									
11	5625	4	10,-				16,-		14280	75		22933	75		8653	-
	31,-							1000	310	-	1500	465	-	500	155	-
	29,-							1050	304	50	1500	435	-	450	130	50
			90,-					750	675	-	1000	900	-	250	225	-
			50,-					700	350	-	1000	500	-	300	150	-
1	70,-							1000	1700	-	1400	2380	-	400	680	-
1	70,-	1	40,-						2725	-		3780	-		1055	-
		3	12,-					800	2496	-	1000	3120	-	200	624	-
		1	01,-					850	858	50	1000	1010	-	150	151	50
							07,-									
		4	13,-				07,-		3354	50		4130	-		775	50
			0350					850	29	75	1000	35	-	150	5	25
			09,-					850	76	50	1200	108	-	350	31	50
			04,-					750	30	-	1200	48	-	450	18	-
			025					750	18	75	1200	30	-	450	11	25
			08,-					750	60	-	1200	96	-	450	36	-
			105						78	75		126	-		47	25
	085							900	76	50	1200	102	-	300	25	50

Socken, by och hemman	Registernummer	Littera å kartan	Hemmanstal	Ägofigurens nummer	Delägares namn, hemvist m. m. samt ägobeskrivning
1	2	3	4	5	6
	1	633			Karl Andersson,
				81	tomt, s:ma
	1	634			Karl A. Troedsson.
				82	tomt, s:ma
	Stadsägonummer.				
Hälsingborgs stad.					Sammandrag.
Stadsdelen Hamlösa	370,373, 375,371,372,374,			1-9	Petoria Andersson
" "		a.b.f.		10	Hälsingborgs stad
" "	377,398,1587			11-16b	Otto Olsson
" "	298,294,289,293, 294,a,b,r			17-27	Hälsingborgs stad
" "	292			28	Axel Olsson
" "	291,290,			29,30	Petoria Andersson
" "	288,			31-35	Kyrkan (hans)
" "	247 a.b.s.			36-39b	Hälsingborgs stad
" "	304			40	hans kommun (Hälsingborgs stad)
" "	303			41	O. Möller
" "	302			42	Johanna Meijer.
" "	282,283,			43,44	Petoria Andersson
" "	281			45,46	Hälsingborgs stad
" "	286			47,48	Kyrkan (hans)
" "	283,285,280,271,			49-54	Petoria Andersson
" "	263,264			55-57	Hälsinghorgs stad
" "	254			58	Helga,Ellen,Agda och A.Bengtsson
" "	247 a b b.			59-66	Hälsingborgs stad
" "	131			67	Hälsingborgs stad
" "	132			68	Hälsingborgs stad
" Planteringen	626,			69-71	Hälsingborgs stad
" "	627			72-74	Hälsingborgs stad
" "	628			75	Hälsingborgs stad
" "	635			76	Hälsingborgs stad
" "	636				

Trpt.

Areal								Nuvarande värde			Blivande värde			Förbättringsvärde		
Åker		Äng och odlingsmark		Annan duglig mark		Impediment och högl. mark		pr har	pr ägofigur		pr har	pr ägofigur		pr har	pr ägofigur	
Har	ar	Har	ar	Har	ar	Har	ar	Kr.	Kr.	öre	Kr.	Kr.	öre	Kr.	Kr.	öre
7		8		9		10		11	12		13	14		15	16	
	05,-							900	45	-	1200	60	-	300	15	-
	05,-							850	42	50	1200	60	-	350	17	50
1	01,75		13,25						900	-		1765	25		865	25
	13,75								165	-		220	-		55	-
3	51,-								3924	50		5098	-		1173	50
1	34,65		93,50				04,-		1354	35		3409	60		2055	25
	11,50								46	-		172	50		126	50
	14,50								43	50		217	50		174	-
2	10,50								1202	50		3157	50		1955	-
	66,50		38,-				03,-		496	-		1377	50		881	50
	11,-								154	-		165	-		11	-
	41,25								577	50		618	75		41	25
	34,-								476	-		510	-		34	-
	17,50						01,50		78	75		262	50		183	75
	38,50								330	-		577	50		247	50
							03,75									
1	57,50								1642	37		2362	50		720	13
1	67,25								2007	-		2508	75		501	75
	20,50								246	-		307	50		61	50
11	56,25	4	10,-				16,-		14280	75		22933	75		8653	-
	31,-								310	-		465	-		155	-
	29,-								304	50		435	-		130	50
1	70,-	1	40,-						2725	-		3780	-		1055	-
		4	13,-				07,-		3354	50		4130	-		775	50
			03,5						29	75		35	-		5	25
			09,-						76	50		108	-		31	50
27	77,90	11	20,25				35,25		34724	47		54617	10		19892	63

Socken, by och hemman	Registernummer	Littera å kartan	Hemmanstal	Ägofigurens nummer	Delägares namn, hemvist m. m. samt ägobeskrivning
1	2	3	4	5	6
	Stadsägonummer				Trpt.
Stadsdelen Planteringen	636			77	Hälsingborgs stad
" "	637	x a.		78-79	Hälsingborgs stad
" "	2			80	Malte Hipa
(Kvar.Hädisan)					
Stadsdelen Planteringen	633			81	Karl Andersson
" "	634			82	Karl A. Troedsson
					Summa

Areal								Nuvarande värde			Blivande värde			Förbättringsvärde		
Åker		Äng och odlingsmark		Annan duglig mark		Impediment och högl. mark		pr har	pr ägofigur		pr har	pr ägofigur		pr har	pr ägofigur	
Har	ar	Har	ar	Har	ar	Har	ar	Kr.	Kr.	öre	Kr.	Kr.	öre	Kr.	Kr.	öre
7		8		9		10		11	12		13	14		15	16	
27	77,90	11	20,25				35,25		34724	47		54617	10		19892	63
			04,-						30	-		48	-		18	-
			105						78	75		126	-		47	25
	085								76	50		102	-		25	50
	05,-								45	-		60	-		15	-
	05,-								42	50		60	-		17	50
27	96,40	11	34,75				35,25		34997	22		55013	10		20015	88

Hälsingborg den 21 mars 1932.

David Larsson.

e. lantbruksingenjör.

Erik Andersson. Nils Svensson.

skiftesgodemän.

Socken, by och hemman	Registernummer	Littera å kartan	Hemmanstal	Ägofigurens nummer	Delägares namn, hemvist m. m. samt ägobeskrivning
1	2	3	4	5	6

K o s t n a d s f ö r s l a g

Alt. I

Sträcka	Längd	A r b e t e m.m.	Antal	à kr.	Kostnad kr. öre	Summa kr. öre
1	2	3	4	5	6	7
		Sträckan A - B - C.				
3+50-5+20	170	Schaktning av grus och sand kbm.	375	2.-	750 -	
4+90-5+20		Omplantering av häck å högra sidan			100 -	
5+20-7+20	200	Schaktning av grus och sand kbm.	850	3.-	2550 -	
7+20-7+60	40	" " " " " "	75	3.-	225 -	
7+20-7+60	40	Stensättn. av slänter o. botten "	40	15.-	600 -	
7+60-8+50	90	Schaktning av sandbl. lera "	500	1.25	625 -	
7+65-8+00		Stensättn. i högra slänten			200 -	
5+18-5+25, 6+22-6+27, 7+60-7+65		Stensättning under broar st.	3	125.-	375 -	5425 -
		Sträckan C - N - O.				
50-54	400	Schaktning av torv och lera kbm.	900	1.-	900 -	
54-57	300	" " sandbl. lera "	600	1.-	600 -	
57-61+50	450	" " " " "	950	1.-	950 -	
56+50-61+50	500	Schaktning av skiffer "	350	6.-	2100 -	4550 -
51+65-51+69, 53+40, 58+90		Ägovägsbroar st.	3	200.-	600 -	600 -
		Sträckan C-D-E-F-G-H.				
8+50-10	150	Schaktning av torv och lera kbm.	300	1.-	300.-	
10-15	500	" " sand och lera "	1400	1.25	1750 -	
10+50-12+20	170	Stensättn. i högra slänten lm.	170	5.-	850 -	
15-18	300	Schaktning av sand och torv kbm.	1200	1.-	1200 -	
18-20	200	" " " " " "	800	1.-	800 -	
		trpt.			4900 -	10575 -

1	2	3	4	5	6	7
		Trpt.			4900 -	10575 -
20-22	200	Schaktning av sand och torv kbm.	650	1.-	650 -	
22-24+35	235	" " " "	800	1.-	800 -	
		Stensättning mellan landfästen			40 -	
11+10-11+17		Förstärkning under bro			100 -	
18+50		" " "			100 -	6590 -
		För arbetets tillsyn, oförutsedda fall m.m.				860 -
		Jorderättningar enligt ersättningslängd				575 -
				Summa kronor:		18600 -

Hälsingborg den 21 mars 1952.

David Larsson
e. lantbruksingenjör.

K o s t n a d s f ö r s l a g

Alt. I.

Sträcka	Längd	A r b e t e m.m.	Antal	à kr.	Kostnad kr. öre	summa kr. öre
1	2	3	4	5	6	7
		Sträcka A - B - C.				
3+50-5+20	170	schaktning av grus och sand kbm.	300	2.-	600 -	
3+90-5+18	28	stensättning av slänter o.botten			600 -	
5+20-7+20	200	schaktning av grus och sand kbm.	850	3.-	2550 -	
7+20-7+60	40	" " " " " "	75	3.-	225 -	
7+20-7+60	40	stensättn.av slänter o.botten lm.	40	15.-	600 -	
7+60-8+50	90	schaktning av sandbl. lera kbm.	500	1.25	625 -	
7+65-8+00		stensättn.i högra sänten			200 -	
5+18-5+25,6+22-6+27,7+60,-7+65		stensättning under broar st.	3	125.-	375 -	5775 -
		sträckan C - D - O.				
50-54	400	schaktning av torv och lera kbm.	900	1.-	900 -	
54-57	300	schaktning av sandbl. lera "	600	1.-	600 -	
57-61+50	450	" " " " "	950	1.-	950 -	
56+50-61+50	500	schaktning av skiffer "	350	6.-	2100 -	4550 -
51+65-51+69, 53+40,58+90		Ägovägsbroar st.	3	200.-	600 -	600 -
		sträckan C-D-E-F-G-H.				
8+50-10	150	schaktn.av torv och lera kbm.	300	1.-	300 -	
10-15	500	" " sand och lera "	1400	1.25	1750 -	
10+50-12+20	170	stensättn.i högra slänten lm.	170	5.-	850 -	
15-18	300	schaktning av sand och torv kbm.	1200	1.-	1200 -	
18-20	200	" " " " " "	800	1.-	800 -	
		Trpt.			4900 -	10925 -

1	2	3	4	5	6	7
		Trpt.			4900 -	10925 -
20-22	200	schaktning av sand och torv kbm.	650	1.-	650 -	
22-24+35	235	" " " " "	800	1.-	800 -	
		stensättning mellan landfästen			40 -	
11+10-11+17		förstärkning under bro			100 -	
18+50		" " " "			100 -	6590 -
		för arbetets tillsyn, oförutsedda fall m.m.				910 -
		Jordersättningar enligt ersättningslängd				575 -
					Summa kronor:	19000 -

Hälsingborg den 21 mars 1932.

David Larsson.

e. lantbruksingenjör.

J o r d e r s ä t t n i n g s l ä n g d.

Stadsdel	Stadsäga n:r	Ägare	Ersättn. för intrång genom avloppets utvidgning kr.öre	Ersättn. för intrång genom jordupplag kr.öre	Summa kr. öre
Hamlösa	306	Alof Möller	200 -	250 -	450 -
Hå å	155,165,166				
Hamlösa	303	O. Möller	75 -	- -	75 -
Hå å	132				
Hamlösa	302	Johanna Meijer	50 -	- -	50 -
Hå å	131				
		Summa:	325 -	250 -	575 -

Hälsingborg den 21 mars 1932.

David Larsson.

e. lantbruksingenjör.

Erik Andersson. Nils Svensson.

skiftesgodemän.

Kostnadsfördelningslängd.

Stadsägonummer	Jordägare	Ogofjägar	Markens uppskattade värde: Nuvarande värde, kronor	Blivande värde, kronor
Stadsdalen Ramlösa				
375, 371, 372, 374, 373, 370	Petoria Andersson ✓	1-9	900:-	1765:25
abf.	Hälsingborgs stad	10	165:-	220:-
377, 398, 1587	Otto Olsson ✓	11,12a,13a,15,16a,b ~~11-16b~~	3242.50 ~~3924:50~~	4212.50 ~~5098:-~~
377A) (298, 294, 289, 293, abr.	Hälsingborgs stad	12b,13b-14 17-27	2036.35 ~~1354:35~~	4295.10 ~~3409:60~~
292	Axel Olsson ✓	28	46:-	172:50
291, 290	Petoria Andersson ✓	29-30	43:50	217:50
288	Haus kyrka ✓	31-35	1202:50	3157:50
247, abs.	Hälsingborgs stad	36-39b	496:-	1377:50
304	" " (Haus Kommun)	40	154:-	165:-
303	O. Möller ✓	41	577:50	618:75
302	Johanna Meijer ✓	42	476:-	510:-
282, 283	Petoria Andersson ✓	43,44	78:75	262:50
281	Hälsingborgs stad ✓	45,46	330:-	577:50
286	Haus kyrka ✓	47,48		
283, 285, 280, 271.	Petoria Andersson ✓	49-54	1642:37	2362:50
263, 264.	Hälsingborgs stad ✓	55-57	2007:-	2508:75
254	Hela, Ellen, Agda och H. Bengts-son	58	246:-	307:50
247, abb.	Hälsingborgs stad	59-66	14280:75	22933:75
131	" "	67	310:-	465:-
132	" "	68	304:50	435:-
Stadsdalen Plantageingen 626	" "	69-71	2725:-	3780:-
627	" "	72-74	3354:50	4130:-
628	" "	75	29:75	35:-
635	" "	76	76:50	108:-
636	" "	77	30:-	48:-
637, xa.	" "	78-79	78:75	126:-
Kv. Rödisan 2	Malte Nipa ✓	80	76:50	102:-
633	Karl Andersson ✓	81	45:-	60:-
634	Karl A. Troedsson ✓	82	42:50	60:-
	Summa:		34997:22	55013:10

Förbättringsvärde	Beräknad andel i kostn. för företagets andeln.					Defektighet i kostnaderna för			
						arbetets utförande m.m.		Synefördelningen	
Kronor						Beräknad kostnad kronor	Procent av verkl. kostn.	Kr. öre	
865:25						820:80	4.32	28:43	
55:-						51:30	0.27	1:78	
970:-						921.50	4.85	31.92	
~~1173:50~~						~~1113:40~~	~~5.86~~	~~38:57~~	
2258.75						2143.20	11.28	74.24	
~~2055:25~~						~~1951:30~~	~~10.27~~	~~67:59~~	
126:50						119:70	0.63	4:15	
174:-						165:30	0.87	5:73	
1955:-						1856:30	9.77	64:30	
881:50						836:-	4.40	28:96	
11:-						9:50	0.05	0:33	
41:25						39:90	0.21	1:38	
34:-						32:30	0.17	1:12	
183:75						174:80	0.92	6.05	
247:50						235:60	1.24	8:16	
720:13						684:-	3.60	23:69	
501:75						476:90	2.51	16:52	
61:50						58:90	0.31	2:04	
8653:-						8213:70	43.23	284:51	
155:-						146:30	0.77	5:07	
130:50						123:50	0.65	4:28	
1055:-						1001:30	5.27	34:68	
775:50						735:30	3.87	25:47	
5:25						5:70	0.03	0:20	
31:50						30:40	0.16	1:05	
18:-						17:10	0.09	0:59	
47:25						45:60	0.24	1:58	
25:50						24:70	0.13	0:86	
15:-						13:30	0.07	0:46	
17:50						17:10	0.09	0:59	
20015:88						19000:-	100.-	658:14	

Hälsingborg den 21 mars 1932.

David Larsson.

e. lantbruksingenjör.

Nils Svensson. Erik Andersson.
skiftesgodemän.

Rättaskrivet betygar
David Larsson

ARVODESRÄKNING

för laga syneförrättning angående "Kusebäckens Jordjupning av år 1932"

inom Rens Församling *~~socken~~ och* Kalmar *län,*
upprättad enligt nedanstående §§ i lantbruksingenjörstaxan av den 27 juni 1930.

År och månad	*Dag*	*Arbete*	*Antal*	*à kr.*	*Kr.*	*öre*	*Kr.*	*öre*
1	2	3	4	5	6		7	
		Kallelser och kungörelser, § 5, st.	190	0,50			95	-
		Ägomätning: i skala 1.4000, §§ 6—10						
		a) för mätningsområdets gränser enl. tariff I,						
		1) i åker, raklinje km.		1,50				
		kroklinje „	4	3,00	12	-		
		i annan mark, raklinje „		3,00				
		kroklinje „		6,00				
		2) för strandsträckor utefter sjö o. vattendrag med bredd över 15 m.						
		i åker, raklinje km.		3,00				
		kroklinje „		5,00				
		i annan mark, raklinje „		5,00				
		kroklinje „		11,00				
		3) för strandsträckor utefter mindre vattendrag, bredd 10—15 meter „						
		i åker, raklinje „		1,00				
		kroklinje „		2,00				
		i annan mark, raklinje „		2,00				
		kroklinje „		5,00				
		b) för mätningsområdets olika ägoslag, ägoftgurer och areal enl. tariff II	27.96	0.78	21	81		
		åker, medelareal 48 ar st.	58	0.24	13	92		
		har	11.34	0.58	6	58		
		äng och odlingsmark, medelareal 54 ar st.	21	0.18	3	78		
		har						
		annan mark och impediment, medelareal ar st.						
		har						
		Tillägg för mätning i skala 1:						
		c) för vattenavlopp enl. tariff III med en medelbredd av >15 / 10—15 / <10 m.						
		i åker o. d., raklinje km.						
		kroklinje „						
		i annan mark, raklinje „						
		kroklinje „						
		d) för textning, skala o. d., 1:sta regalarket bladet			4	-		
		övriga regalark blad						
		Överföres			62	09	95	-

1	2	3	4	5	6		7	
		Överfört			62	09	95	-
		Avvägning:						
		a) avvägning, längdmätning o. d., § 46, mom. 4 dagar	6	12,00	72	-		
		b) ytavvägning, § 11, mom. 1, tariff IV						
		i öppen mark, medelantal 5,1 punkter pr har har	39.30	0.50	19	65		
		avvägda punkter st.	200	0.03	6	-		
		i annan mark, medelantal punkter pr har har						
		avvägda punkter st.						
		c) begränsningskurva, § 11, mom. 2:						
		i öppen mark km.	4	2,00	8	-	167	74
		i annan mark „		5,00				
		Arealuträkning, § 13, tariff V, medelareal 45 ar, st.	87	0.05	4	35		
		har	39.6	0.10	3	96	8	31
		Ägobeskrivning, § 14, ägofigurer st.	78	0,04			3	12
		Markvärdering:						
		a) uppskattning och värdering, § 46, mom. 5 dagar		12,00				
		b) gradtabell eller kurva, § 16, mom. 1,						
		för första kilometern av avlopps längd km.			1	—		
		för övriga kilometer st.		1,50				
		c) uträkning därmed av värde pr ytenhet, § 16, mom 2, värdetal st.	78	0,06	4	68		
		d) uträkning av förbättring eller försämring, § 17 ägofigurer „	78	0,12	9	36	14	04
		Längdprofil, § 19 längdskala 1:						
		a) uppritning enl. tariff VI, 1) endast markyta km.						
		2) befintligt avlopp ell. vall „	3.2	3.50	11	20		
		Tvärsektioner §§ 21 och 22 i skala 1:100,						
		vid uppritning av endast befintlig eller ny sektion st.						
		„						
		vid uppritning av såväl befintlig som ny sektion „	50	0.22	11	-		
		„						
		„						
		Antal profil- och sektionsritningar „	2	3,00	6	-	28	20
		Hydrografisk utredning, §§ 23 och 48, grundbelopp			3	—		
		för vattenområdets areal km.²		0,02				
		dagar	1½	12,00			18	-
		Dimensionsberäkning, § 24						
		a) för öppet avlopp, utan särskild beräkning km.	3.2	3,50			11	20
		tillägg för särskild beräkning av dimensionerna „		1,00				
		„ „ våta sektionsarean vid h. v. y. 0,50 kr. pr m² „						
		nämligen m² sektion på „						
		„ „ „ „						
		„ „ „ „						
		„ „ „ „						
		b) täckt ledning, 1) inre diameter intill 20 cm. „		6,00				
		2) „ „ över 20 „ „		10,00				
		Inritning å kartan av avlopp och vallar, § 26 grundbelopp			1			
		tillägg för varje cm. verkligt mått å kartan cm.	80	0,03	2	40	3	40
		Överföres					349	01

1	2	3	4	5	6		7	
		Överfört					349	01
		Arbetsbeskrivning, *§ 27, 1:sta sidan*			3	—		
		tillägg för övriga sidor ... *st.*		2,00				
		Kostnadsberäkning, *§ 28, a) nyanläggning* ... *km.*		2,50				
		därjämte 25 öre pr m² av våta sektionsarean vid h. v. y.						
		nämligen ... *m² sektion på* ... *"*						
		b) vid förändring av befintligt avlopp ... *"*	3.2	4,00	12	80		
		därjämte 50 öre pr m² av våta sektionsarean vid h. v. y.						
		lika som tillägget för dimensionsberäkningar						
		c) av kostnadsförslagets slutsumma 0,1 % ***(broar och vallar inberäknade)***			17	-	29	80
		Förslag till invallning, *§ 29*						
		a) Konstruktion och dimensionering av vallar			6	—		
		b) Inläggning av vallkrön ... *km.*		0,50				
		c) Uppritning av tvärsektioner ... *st.*		0,25				
		d) Kostnadsberäkning ... *km.*		3,00				
		§ 46 Förslag till pumpstation ... *dagar*		12,00				
		Förslag till bro och trummbyggnad, *§§ 33—35 och 38*						
		Antal särskilda ritningar		3,-				
		Dimensionsberäkning		8,00				
		Ritarbete						
		för särskilt konstruerat landfäste ... *st.*		4,00				
		Kostnadsberäkning						
		för särskilt konstruerade landfästen ... *st.*		4,00				
		Grundförstärkning ... *m²*		0,10				
		Införande av höjdsiffror å plankartan, *§ 39*	200	0,01			2	-
		Översiktskarta *§ 41*						
		Ersättningslängd, *§ 42, grundbelopp*			1	50		
		antal ersättningar ... *st.*		0,25				
		Kostnadsfördelning, *§ 43, grundbelopp*			2	—		
		antal fastigheter ... *st.*		0,30				
		tillägg för fastigheter i olika avdelningar ... *"*		0,20				
		Utlåtande och betänkande, *§ 45* ... *sid.*	8	3,00			24	-
		Sammanträden och upprättande av protokoll, *§ 46 mom. 1, dagar*	2	12,00			24	-
		Särskild utredning, *§ 46, mom. 2* ... *dagar*		12,00				
		Utredning å länets lantmäterikontor rörande fastighetsgränser, jordregisternummer o. d., *§ 46, mom. 15* ... *dagar*		12,00				
		Förslag enl. § 46 mom. 15, *brunn* ... *"*		12,00				
		utlopp för täckt ledning ... *"*		12,00				
		slamficka ... *"*		12,00				
		Summa kronor					428	81
		Lösen för:						
		Kopia av plankartan, *§ 51*						
		1 a) 1:sta *regalarket* / *bladet*			7	-		
		övriga *regalark* / *blad*						
		b) efter kartans skala och ägofigurernas medelareal, tariff VII,						
		skalan 1: 4000, medelareal 45 *ar ägofigurer* ... *st.*	87	0.07	6	09		
		... *har*	39.6	0.14	5	54		
		Överföres			18	63		

1	2	3	4	5	6		7	
		Överfört			18	63		
		höjning för handkopia å ritpapper, 25 %						
		3) insättning av höjdlägestal st.	200	0,02	4	–		
		„ „ kanaler och diken, grundbelopp			1	75		
		tillägg för varje cm. verkligt mått å kartan, cm.	80	0,05	4	–	28	38
		Kopia av profil-, sektions-, bro och trumritningar, § 54,						
		1) enligt tariff VIII, endast markyta km.						
		befintligt vattendrag el. vall „						
		nytt avlopp el. vall „						
		ändring av befintligt avlopp „	3.2	6:-	19	20		
		2) tvärsektioner, originalritningens belopp	50	0.22	11	–		
		3) broar och trummor, „ „						
		4) för varje med rubrik, skalor o. d. försett blad st.	2	3,00	6	–	36	20
		nedsättning för kopia å kalkerväv 25 %						
		Kopia av annan ritning, § 46, pumpstation, dagar		12,00				
		brunn, rörutlopp och slamficka „		12,00				
		Avskrift av synehandlingarna, § 55 sid.		0,55				
		Översiktskarta i d:o, § 41						
		Summa kronor					64	58
		Övriga förrättningskostnader,						
		Lösen av förordnandet jämte kommissionärsarvode					1	80
		Annonskostnader ang. sammanträden					102	95
		Inbindning av förrättningshandlingar o. uppklistring av ritningar						
		Arvode till biträdande förrättningsmannen					60	–
		Ersättning till gode männen enligt egna räkningar						
		Kostnader för hantlangning, materialier o. d.						
		Summa kronor					164	75
		Sammandrag.						
		Förrättningsmannens arvode					428	81
		Lösen för kopior och avskrifter					64	58
		Övriga förrättningskostnader					164	75
		Summa kronor					658	14

Den, som icke åtnöjes med denna räkning, äger att inom tre månader från nedanstående dag klander därå anställa genom stämning till Hälsingbergs tingslag ~~häradsrätt~~.

Hälsingberg den 21 mars 1932

David Larsson
Statens lantbruksingenjör.

Att sakägarne erhållit en med denna lika lydande räkning betyga:

Kronor ..... kvitteras:

Rätt avskrift sid. 1-58 betygas den 19

David Larsson
lantbruksingenjör

PETTERSONS BOKTRYCKERI ÖREBRO
30613

295

235/35

M 3•0448

DIARIE Nr 23943
K. LANTBRUKSSTYRELSEN
2 NOV 1935

KONTRAKT.

Sedan Kungl. Maj:t den 15 juni 1935 **för**

"Lussebäckens fördjupning av år 1932" i Hälsingborgs stad av

MALMÖHUS LÄN

under föreskrift, att understödstagare skall vara skyldig underkasta sig den granskning från Riksdagens revisorers sida rörande statsunderstödets användning, som Kungl. Maj:t kan komma att föreskriva, beviljat *dels* ett *lån* av åttatusentrehundratio (8.310) **kronor att utgå från *statens avdikningslånefond* *och dels* ett *statsbidrag* utan återbetalningsskyldighet av** niotusenåttahundratio (9.810) **kronor att utgå från *statens avdikningsanslag,* ävensom fastställt en av** statens lantbruksingenjör D.Larsson **vid syneförrättning år** 1932 **upprättad arbetsplan med därtill hörande kostnadsförslag, hava undertecknad** e., **som av vederbörande intressenter utsetts till styrelse ~~förtroende-man~~ för företaget,** _____ **med Kungl. Lantbruksstyrelsen, å Kungl. Maj:ts och Kronans vägnar, avslutat följande kontrakt, varigenom** vi ~~jag~~ **för egen del samt å vederbörande intressenters i företaget vägnar åtag~~a~~ och förbind~~a~~** oss ~~mig~~:

1:o) att utföra företaget i noggrann överensstämmelse med den av Kungl. Maj:t fastställda arbetsplanen med de eventuella ändringar däri, varom vederbörande myndighet må efter framställning besluta,

att fullborda arbetet till den 1 september 1936,

att vid företagets utförande iakttaga de föreskrifter, som av Kungl. Maj:t eller Lantbruksstyrelsen må hava meddelats,

att bestrida vad utöver beviljade statsmedel kan erfordras för företagets fullbordande,

3. 1934. 1000.

STATENS REPRODUKTIONSANSTALT
30934

att gälda vederbörande förrättningsman tillkommande gottgörelse enligt taxa även i fråga om av Lantbruksstyrelsen beordrad avsyning av företaget,

att, när sådant av Lantbruksstyrelsen påfordras, förete behörigen verifierade räkenskaper för företaget ävensom att, därest det skulle visa sig, att torrläggningskostnad, varför statsmedel beviljats, beräknats till högre belopp än den verkliga kostnaden, vidkännas motsvarande minskning av lånet och statsbidraget;

att underhålla det utförda arbetet intill dess sådan underhållsskyldighet kan varda andra i laga ordning ålagd eller vederbörande från underhållsskyldigheten befriats, samt

att vid arbetets utförande ävensom i fråga om underhållsskyldighetens fullgörande underkasta oss ~~mig~~ Lantbruksstyrelsens inseende och kontroll;

2:o) att för tjänsteman, som av Lantbruksstyrelsen eller Väg- och Vattenbyggnadsstyrelsen förordnas att verkställa besiktning eller avsyning av arbetet eller inspektion av underhållsarbetet, tillhandahålla den för företaget fastställda arbetsplanen med därtill hörande handlingar och ritningar;

3:o) att i händelse avvikelse utan därtill i vederbörlig ordning erhållet tillstånd skett från den fastställda arbetsplanen, eller arbetet icke blivit fullbordat inom därför bestämd tid och Lantbruksstyrelsen ej heller meddelat anstånd med dess utförande, eller Kungl. Statskontoret skulle finna den säkerhet, som blivit ställd för till Statskontoret avgiven skuldförbindelse angående lånets återbetalning, icke vidare nöjaktig, och ny säkerhet, som av Statskontoret godkännes, icke varder inom bestämd tid avlämnad, eller den bestämda annuiteten icke varder i behörig tid erlagd, låta det ankomma på Kungl. Maj:t att inställa all vidare utbetalning av statsmedel samt att återfordra vad därav uppburits, beträffande lånet dock endast därest icke beslut om detsammas återbetalning och fördelning blivit meddelat, att inom viss angiven tid på en gång eller efter hand inbetalas till Statskontoret, ävensom att å sålunda lyftade och återburna medel erlägga fem procent årlig ränta från lyftningsdagen till dess återbetalning sker;

4:o) att ifråga om tid för lyftande av statsmedlen i mån av arbetets fortgång låta gälla vad Lantbruksstyrelsen därutinnan bestämmer; och skall, därest icke Kungl. Maj:t med avseende å särskilda förhållanden prövar skäligt annorlunda förordna, någon del av statsmedlen innestå i Statskontoret, intill dess arbetet blivit vederbörligen avsynat och av Lantbruksstyrelsen godkänt;

5:o) att vid avslutandet av detta kontrakt för förvaring i Lantbruksstyrelsens arkiv till Styrelsen överlämna bestyrkt avskrift och kopia av de till den fastställda arbetsplanen hörande handlingar och ritningar, ävensom att, innan sista delen av statsmedlen lyftes, till Lantbruksstyrelsen överlämna fullständig beskrivning jämte ritning över sådan avvikelse från den fastställda planen, vartill vederbörligt tillstånd meddelats;

6:o) att bestrida eller gottgöra alla kostnader av vad beskaffenhet de vara må, som i följd av erhållna statsmedel föranledas för Statskontoret;

7:o) att för fullgörande av detta kontrakt ävensom, därest mot kontraktet brytes, för återbäring av lyftade statsmedel jämte därå upplupen ränta, ställa sådan säkerhet, som av Lantbruksstyrelsen godkännes;

8:o) att till Statskontoret avgiva med behörig borgen eller annan säkerhet försedd skuldförbindelse angående lånets återbetalning; samt

9:o) att fullgöra de övriga åtaganden, som enligt gällande författningar i ämnet åligga mottagare av ifrågavarande statsmedel.

Härav äro två lika lydande exemplar upprättade, av vilka vardera kontrahenten tagit ett.

Hälsingborg den 13. september 1935.

Y. Hagstrand Otto Olsson
Bror Möller

Att Y. Hagstrand, Bror Möller och Otto Olsson

i bägges vår närvaro egenhändigt undertecknat förestående kontrakt, intyga:

Ingvar Gustafsson Signe Wendt

Adress Byggnadskontoret Adress Byggnadskontoret.

Med stöd av Kungl. brevet den 15 juni 1935 ***antager Kungl. Lantbruksstyrelsen, å Kungl. Maj:ts och Kronans vägnar, detta kontrakt.***

Stockholm den 14 november ***19*** 35.

Lars Ajnesson Axel Gustafson
föredragande

Vederbörandes uppmärksamhet fästes å bestämmelserna i 13 kap. 17 § vattenlagen, vari stadgas att, därest det framtida underhållet försummas, Konungens Befallningshavande eller annan myndighet Konungen bestämmer äger själv bota bristen på den försumliges bekostnad.

10

15/6

F Ö R T E C K N I N G

över låntagarnas stadsägor i torrläggningsföretaget "Lussebäckens fördjupning av år 1932" inom Hälsingborgs stad av Malmöhus län, upprättad i Kungl. Lantbruksstyrelsen i april 1935.

Hälsingborgs stad.	Stadsägonummer.	Ägares namn.
Stadsdelen Ramlösa	271, 280, 283, 285, 291, 370, 371, 374, 375.	Petoria Andersson
" "	377.	Otto Olsson
" "	131, 132, 247, 263, 264, 281, 289, 293, 294.	Hälsingborgs stad.
" Planteringen	626, 627.	d:o d:o

f.

Stadsdel.	Stadsäga nr.	Ägare.	
Ramlösa	374	Petoria Andersson	6,7
"	375	" "	1
"	377	Otto Olsson	11,12a,13a,
Planteringen	626	Hälsingborgs stad	69-71
"	627	" "	72,73,74

Umeå den 1 november 1935.

David Lassman

lantbruksingenjör.

DIARIE Nr 23943
KL. LANTBRUKSSTYRELSEN
2 NOV. 1935

F ö r t e c k n i n g

över låntagarnas stadsägor i torrläggningsföretaget "Lussebäckens fördjupning av år 1932" inom Hälsingborgs stad av Malmöhus län.

Hälsingborgs stad.

Stadsdel.	Stadsäga. nr.	Ägare.	
Ramlösa	131	Hälsingborgs stad	67
"	132	" "	68
"	247	" "	59-66
"	263 264	" "	55-57
"	281	" "	45,46
"	282	" "	43,44
"	283	" "	49,50
"	285	" "	51,52 a
"	289	" "	19,20 24a
"	293	" "	21,22, 23a,23b
"	294	" "	18,26
"	377a	" "	12b,13b 14
"	271	Petoria Andersson	54
"	280	" "	53
"	290 291	" "	29,30
"	370	" "	9
"	371	" "	2,3

DIARIE Nr 23943
K. LANTBRUKSSTYRELSEN
2 NOV. 1935

F Ö R T E C K N I N G

över låntagarnas stadsägor i torrläggningsföretaget "Lussebäckens fördjupning av år 1932" inom Hälsingborgs stad av Malmöhus län, upprättad i Kungl. Lantbruksstyrelsen i april 1935.

Hälsingborgs stad.	Stadsägonummer.	Ägares namn.
Stadsdelen Ramlösa	271, 280, 283, 285, 291, 370, 371, 374, 375.	Petoria Andersson
" "	377.	Otto Olsson
" "	131, 132, 247, 263, 264, 281, 289, 293, 294.	Hälsingborgs stad.
" Planteringen	626, 627.	d:o d:o

235/35

Godkänt 14/11 1935

DIARIE NR 23944
KLARTERINGSSTYRELSEN
2 NOV. 1935

Rapport

över verkställd avsyning av torrläggningsföretaget "Lussebäckens fördjupning av år 1932" i Hälsingborgs stad av Malmöhus län.

Arbetsplanen fastställd den 15 juni 1935.

Bidrag från statens avdikningsanslag 9'810 kronor.

Lån från statens avdikningslånefond 8'310 kronor.

Fastställd arbetstid: den 1 september 1936.

Styrelsens Ordförande: Byggnadschefen Yngve Hagstrand,

Kassör: Stadskamreraren vid Hälsingborgs stads Drätselkontor V. Nektman.

Vid av undertecknad, under arbetets utförande verkställda kontroller samt efter detsammas fullbordande, verkställd slutlig avsyning, har företaget befunnits utfört i överensstämmelse med den fastställda arbetsplanen, varför detsamma föreslås till godkännande.

Umeå den 1 november 1935.

David Larsson

lantbruksingenjör.

1935 den 14 nov.

Uppgift jämlikt stadgandet i 1 §, 1 stycket, av lag om Kronans förmånsrätt för avdikningslån den 14 juni 1929 (nr 164).

Företagets namn: "Lusseblickens fördjupning av år 1933" i Hälsingborgs stad av Malmöhus län.

Lån 8.310 kronor från statens avdikningslånefond enligt Kungl. Maj:ts beslut den 13 juni 1933.

Lånet har beviljats för nedanstående, i utredningen angående detsamma upptagna fastigheter.

Socken, by och herman	Stadsägonummer	Ägare
Hälsingborgs stad		
Stadsdelen Ramlösa	271, 280, 283, 285, 291, 370, 371, 374, 373,	Victoria Andersson
" "	377	Otto Olsson
" "	131, 132, 247, 263, 264, 281, 289, 293, 294,	Hälsingborgs stad
" Planteringen	626, 627,	d:o d:o

Stockholm den 14 november 1935.

På Kungl. Lantbruksstyrelsens vägnar

Olof Fredholm