Kopia

DIARIE Nr 1962
K. LANTBRUKSSTYRELSEN
25 JAN 1937

Blad 1.

Förslag i 2 blad till

Skivarpsåns uppgrävning år 1936

i Solberga, Katslösa och Örsjö socknar, Malmöhus län.

Upprättat vid syneförrättning enl. vattenlagen åren 1935-36 av

Thore Möller

Statens e. lantbruksingenjör.

Bestyrkes i tjänsten:
Thore Möller

Antagit.
Genom Kungl. Maj:ts nådiga brev den 13 november 1936 fastställd till efterrättelse vid arbetets utförande.
Stockholm den 27 december 1936.
På Kungl. Lantbruksstyrelsens vägnar:
Albert Smitt.

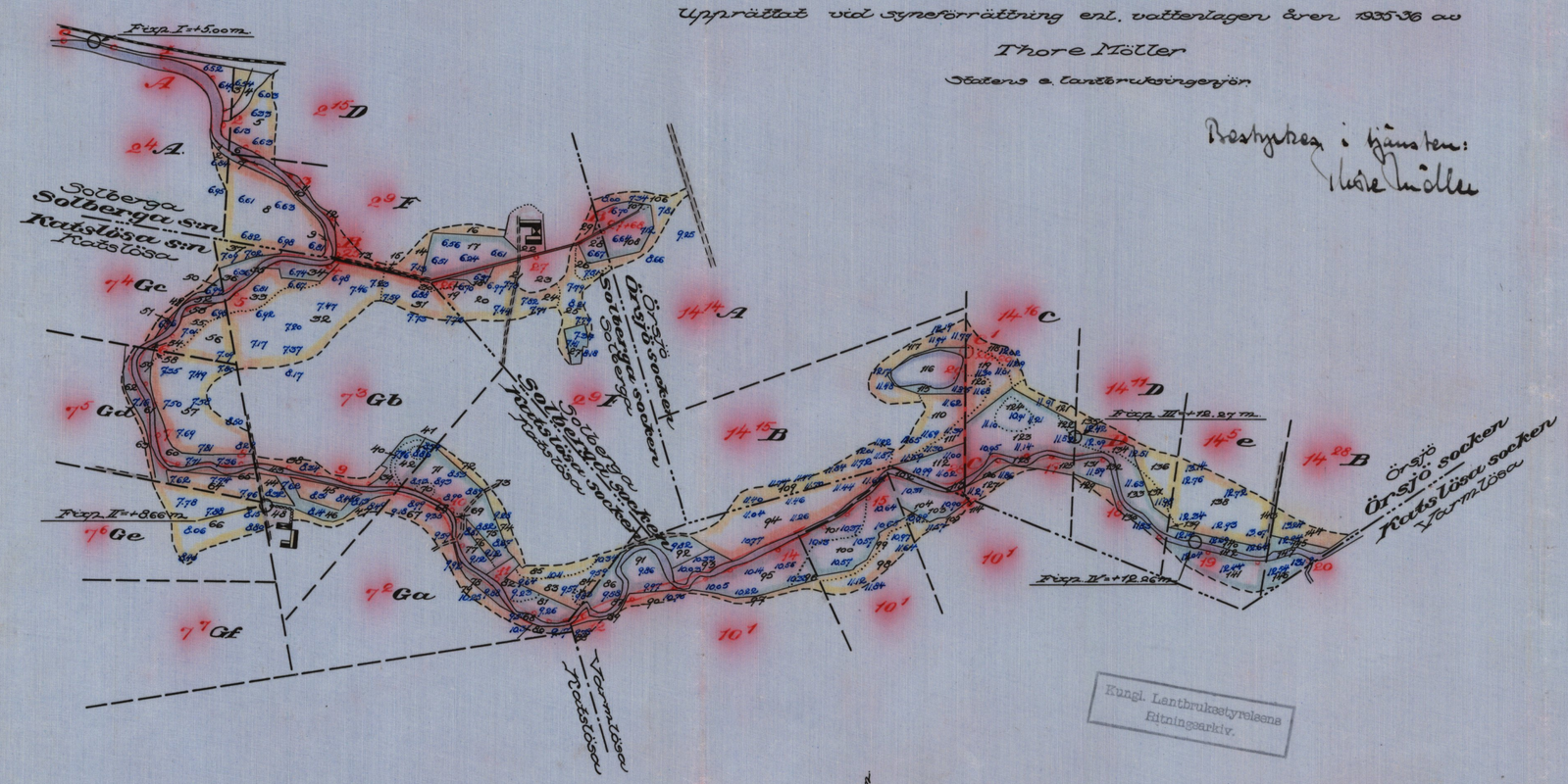

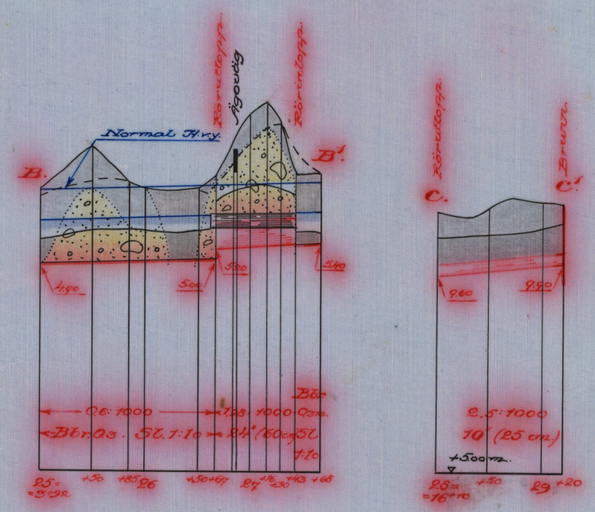

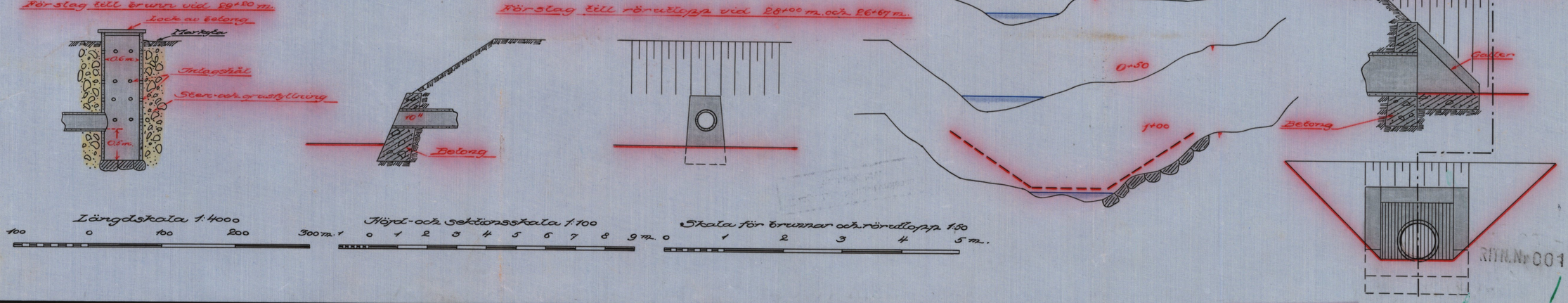

Kungl. Lantbrukstyrelsens Ritningsarkiv.
RITN. Nr 001
Nr 434 Malmöhus 2 Vitt
M 2 x 0497

Kopia.

Blad 2.

Tillhörförslag till Skivarpsåns uppgrävning år 1936

Thore Möller

Statens e. lantbruksingenjör

Bestyrkes i tjänsten:
Thore Möller

1982
DIARIE Nr
KULTURNÄMNDSTYRELSEN
25 JAN. 1937

Kungl. Lantbruksstyrelsens
Ritningsarkiv



Auskrift.
Genom Kungl. Maj:ts nådiga brev den 13 november 1936 fastställd till efterrättelse vid arbetets utförande
Stockholm den 27 november 1936.
På Kungl. Lantbruksstyrelsens vägnar.
Albert Smith.

AUTH. Nr 002
M 2*0497 2
Nr 434 Malmöhus 2 pitn.

M 2*0497

DIARIE Nr 1582
K. LANTBRUKSSTYRELSEN
25 JAN. 1937

Handlingar

till

SKIVARPSÅNS UPPGRÄVNING ÅR 1936

Solberga, Katslösa och Örsjö socknar

Malmöhus län

Avskrift.

Genom Kungl. Maj:ts nådiga brev den 13 november 1936 fastställd till efterrättelse vid arbetets utförande.

Stockholm den 27 november 1936.

På Kungl. Lantbruksstyrelsens vägnar:

Albert Smith.

Bestyrkes i tjänsten:

Betänkande

till

SKIVARPSÅNS UPPGRÄVNING ÅR 1936

Solberga, Katslösa och Örsjö socknar

Malmöhus län

B e t ä n k a n d e

avgivet för sökande av statsunderstöd till bestridande av kostnaderna för torrläggningsföretaget "Skivarpsåns uppgrävning år 1936" inom Solberga, Katslösa och Örsjö socknar av Malmöhus län.

Företagets läge, beskaffenhet m.m.

De marker, om vilkas förbättrade avdikning fråga är, äro belägna omkr. 15 km västnordväst om Ystad, 1 å 2 km sydost Rydsgårds station å järnvägslinjen mellan Malmö och Ystad och angivas å den i synehandlingarna intagna översiktskartan till sitt ungefärliga läge med röd färgläggning. Till följd av Skivarpsåns slingrande lopp och starkt förträngda sektion är området i hög grad besvärat av högt grundvattenstånd och av ofta inträffande häftiga översvämningar. Nu föreslagna åtgärder avse att för all i företaget ingående mark borttaga översvämningarna och att för den odlade arealen dessutom bereda möjlighet till ändamålsenlig torrläggning genom täckdikning.

Föregående rättslig utredning.

På framställning av ett flertal markägare har undertecknad förordnats att handlägga syneförrättning för ifrågavarande markers torrläggning. Denna förrättning avslutades den 21 sistlidna februari och har vunnit laga kraft, varom bevis bifogas. Av synehandlingarna, som i avskrift åtföljа detta betänkande, framgår, hur kostnaderna för företaget skola fördelas m.m.

Hydrografiska förhållanden.

För de särskilda avloppssträckornas nederbördsområden,beräknade vattenmängder,lutningsförhållanden m.m. och därav föranledda dimensioner å avloppen samt för förslagets tekniska detaljer i övrigt redogöres i synehandlingarna. På översiktskartan har totala nederbördsområdet inneslutits av en heldragen blå linje.

Företagets omfattning,båtnad,kostnad.

Genom de föreslagna arbetenas utförande beredes möjlighet till förbättrad avdikning av en areal om 14,410 hektar,varav 9,165 hektar åker och 5,245 hektar äng och odlingsmark. Vid syneförrättningen har värdet av den båtnad,som genom företaget tillskyndas angiven areal,beräknats till 13.363:- kronor och kostnaden för arbetenas utförande,inklusive ersättningar,till 11.650:- kronor. Härtill komma kostnaderna för syneförrättningen,detta betänkande m.m. samt avgift till vattendomstolarnas organisation och verksamhet,sammanlagt 819:36 kronor,varför totalkostnaden uppgår till 12.469:36 kronor,motsvarande 93 % av båtnaden. Företaget beräknas således giva en nettovinst på 893:64 kronor.

Arbetstid.

I utlåtandet har tiden för arbetenas fullbordande bestämts till den 1 september 1939.

Bidrags- och lånebelopp.

Förutom bidrag utan återbetalningsskyldighet ur statens avdikningsanslag,som genom styrelsens ordförande sökes av alla delägare,sökes lån ur statens avdikningslånefond av flertalet intressenter,representerande

99,487 % av företaget. Enligt de grunder,som för närvarande gälla för erhållande av statsunderstöd till dylika företag,torde,då kostnaden uppgår till 93 % av båtnaden,statsbidrag kunna erhållas av samtliga delägare till ett belopp motsvarande 47,55 % av kostnaden eller i avrundat tal 5.930:- kronor. Dessutom torde statslån kunna erhållas av de delägare,som ansökt härom,till ett belopp motsvarande återstående del av ålånesökandenas fastigheter belöpande andel i kostnaderna sedan bidraget frånräknats eller med i likaledes avrundat tal 6.500:- kronor.

Tillstyrkan av statsunderstöd.

I företaget ingående marker äro av god beskaffenhet och belägna i omedelbar närhet av vederbörande fastigheters åbyggnader. Flertalet brukningsdelar ingå däri med en relativt stor del av den odlade eller odlingsbara ägovidden.

Till följd av under senaste år utförda dikningar inom Skivarpsåns nederbördsområde samt regleringar av åfåran uppströms ifrågavarande sträcka hava flödena blivit allt häftigare och därav förorsakade översvämningar och olägenheter allt mer omfattande. Delägarna äro således nödsakade att bringa företaget till stånd,såvida omkring ån belägna marker fortfarande skola kunna brukas.

För de berörda fastigheternas jordbruk är således företagets genomförande av största betydelse och då dessutom flertalet intressenter äro småbrukare,som utan statens medverkan knappast torde kunna föra företaget igenom,får jag tillstyrka att till företaget beviljas dels statsbidrag med 5.930:- kronor,dels statslån med 6.500:- kronor.

Bilagor m.m.

Till detta betänkande äro fogade:

1/ Kostnadssammandrag.

2/ Föreningsskrivelse.

3/ Förteckning å fastigheter, till vilkas andelar i kostnaderna för föreetaget avdikningslån sökes.

4/ Lagakraftbevis.

5/ Räkningar / 2 st./.

6/ Avskrift av synehandlingarna.

7/ Kopior av plan-,profil- m.fl. ritningar / 2 blad /.

Höör i juli 1936.

Thore Höller

Kostnadssammandrag.

Vattenavledningen inkl. ersättningar	11.650:-	kr.
Syneförrättningen	672:77	"
Betänkandet m.m.	126:55	"
Domstolsavgift	20:04	"
Summa	12.469:36	kr.

Höör 1 juli 1936.

Thore Möller

Vid arbetsplanens fastställande har kostnaden för företaget beräknats till 12.469 kronor 36 öre, varav å lantagarnas andel 12.405 kronor 39 öre.

Stockholm den 27 november 1936

På Kungl. Lantbruksstyrelsens vägnar

Albert Smitt.

F ö r e n i n g .

Undertecknade delägare i vattenavledningsföretaget "Skivarpsåns uppgrävning år 1936" inom Solberga,Katslösa och Örsjö socknar,Malmöhus län, förklara oss härmed vilja komma i åtnjutande av lån från till dylikt ändamål anvisade statsmedel och giva för den skull styrelsens ordförande i uppdrag:

att göra framställning om största möjliga lån från statens avdikningslånefond till företagets genomförande,

att,därest dylikt lån beviljas,för vår räkning med vederbörande myndighet uppgöra kontrakt om arbetenas utförande ävensom underteckna övriga i samband härmed erforderliga förbindelser och handlingar,

att mottaga och utkvittera utanordnade lånebelopp, samt

att anlita sakkunnig person för uppgörande av för lånets sökande och utbekommande erforderliga handlingar och ritningar.

Rydsgård den 19 maj 1936

Oskar Frej Solberga Nr 2	Herman Nilsson Katslösa Nr 7
Axel Andersson Katslösa Nr 7	Bror Nilsson Katslösa Nr 7
Per Jönsson Varmlösa Nr 10	Olof Nilsson Varmlösa Nr 10
Sven Andersson Varmlösa Nr 10	Johan Severin Katslösa nr 9
Alfred Hansson Katslösa nr 7	Sigfrid Nilsson Örsjö nr 14
Otto Ödahl x/ Örsjö nr 14	Anders Olsson " "

På en gång närvarande vittnen:

Anders Jakobsson	Alfred Jönsson
Örsjö 14	Örsjö 14

x/ Såsom ombud för Ola Ödahls sterbhus enligt i synehandlingarna intagen fullmakt /Bil. D^2/.

F ö r t e c k n i n g

å fastigheter, till vilkas andelar i kostnaderna för företaget avdiknings-lån sökes.

Solberga socken.

Solberga	2 9	49/1620	mtl.	äg.	Oskar Frej
"	2 15	21/1620	"	"	D:sme

Katslösa socken.

Katslösa	7 2	1/12	mtl.	äg.	Axel Andersson
"	7 3	1/12	"	"	Herman Nilsson
"	7 4	1/12	"	"	Alfred Hansson
"	7 5	1/12	"	"	Bror Nilsson
"	7 6	1/12	"	"	Johan Severin
Varmlösa	av 10 1	1/25	mtl.	äg.	Per Jönsson
"	av 10 1	21/400	"	"	Olof Nilsson
"	av 10 1	7/256	"	"	Sven Andersson

Örsjö socken.

Örsjö	14 5	55/1024	mtl.	äg.	Anders Olsson
"	14 11	10/3072	"	"	D:sme
"	14 14	31/400	"	"	Sigfrid Nilsson
"	14 15	5/256	"	"	D:sme
"	14 16	3699/72000	"		Ola Ödahls sterbhus

Höör i juli 1936.

Thore Möller

Att, såvitt framgår av härstädes fört vederbörligt diarium, besvär icke inom laga tid anförts över en enligt uppgift den 21 februari 1936 avslutad laga syneförrättning angående företag, benämnt "Skivarpsåns uppgrävning år 1936" och avseende torrläggning av marker inom Solberga, Katslösa och Örsjö socknar, Malmöhus län; det varder härmed till bevis meddelat. Stockholm i Söderbygdens vattendomstols kansli den 30 maj 1936.

Ex officio:

Gösta Hasselrot

Sid. 1 - 8 bestyrkas i tjänsten:

Ingeborg Söller.

Avskrift.

Synehandlingar

till

SKIVARPSÅNS UPPGRÄVNING ÅR 1936

Solberga, Katslösa och Örsjö socknar

Malmöhus län

Protokoll,fört vid syneförrättning enligt vattenlagen rörande uppgrävning av Skivarpsån för torrläggning av vattenbesvärade marker inom Solberga,Katslösa och Örsjö socknar av Malmöhus län.

Torsdagen den 7 november 1935 kl.10 fm. inställde sig undertecknad förrättningsman å Rydsgårds hotell för att i anledning av länsstyrelsens här nedan intagna förordnande påbörja förrättningens handläggning. Kungörelse angående förrättningen hade den 16 sistlidna oktober avsänts till pastorsämbetena i Solberga,Katslösa och Örsjö för uppläsande i resp.sockenkyrkor snarast möjligt samt den 21 samma månad varit införd i tidningen Ystads Allahanda,varjämte av förrättningsmannen kända sakägare erhållit underrättelse enligt förteckning / Bil.C /.

Närvarande:

Gode män:

Lantbrukarna Olof Samuelsson, Varmlösa n:r 4, och

Anton Andersson, Nygård

Sökande till förrättningen:

Oskar Frej,	ägare till	40/1620	mtl.	Solberga	2^{9} och
		21/1620	"	"	2^{15}
Herman Nilsson,	" "	1/12	"	Katslösa	7^{3}
Alfred Hansson,	" "	1/12	"	"	7^{4}
Bror Nilsson,	" "	1/12	"	"	7^{5}

genom Johan Severin, Katslösa.

Johan Severin,	ägare till	1/12	mtl.	Katslösa	7^{6} och
		1/12	"	"	7^{7}
Axel Andersson,	" "	1/12	"	"	7^{2}
Per Jönsson,	" "	1/25	"	Varmlösa	10^{1}
Olof Nilsson,	" "	21/400	"	"	10^{1}

<u>Övriga sakägare:</u>

Mårten Jönsson,	ägare till	49/360	mtl.	Solberga	2^{4}
Sigfrid Nilsson,	" "	31/400	"	Örsjö	14^{4} och
		5/256	"	"	14^{5}
Anders Olsson,	" "	17/288	"	"	14^{5} och 14^{11}
Axel Persson,	" "	1/64	"	"	14^{28}
Anton Persson,	" "	Tåne mölla			

Trälleborg - Rydsgårds Järnvägs A.B. genom banvaktsförmannen Alfred Andersson, Skivarp

Kurt Nilsson, arrendator av Sigfrid Nilssons i Örsjö ovan angivna hemmansdelar

Otto Ödahl, såsom ombud för Ola Ödahls sterbhus, ägare till 4199/72000 mtl. Örsjö 14^{16}

§ 1.

Ansökningen till förrättningen och länsstyrelsens i anledning härav utfärdade förordnande upplästes och bilades handlingarna / Bil.A^{1-2} /.

§ 2.

Förrättningsmannen och skiftesgodemannen Olof Samuelsson förklarades ojäviga. Mot skiftesgodemannen Anton Andersson, Nygård, framställdes av Sigfrid Nilsson den jävsinvändning att denne vore ägare av mark utefter Skivarpsån något nedströms den punkt,där arbetena troligen komme att påbörjas,

varför han kunde väntas "vinna nytta eller skada av företaget".

§ 3.

Efter överläggning beslöto synemännen ogilla den framställda jävsinvändningen,då det av verkställd utredning framgick,att Anderssons mark vore så belägen i förhållande till ifrågavarande vattendrag,att den ej kunde väntas röna nämnvärd påverkan,vare sig nytta eller skada,av genom företaget event.uppkommande förändringar i vattenförhållandena.

Därjämte meddelades,att den som till äventyrs vore missnöjd med synemännens beslut i denna sak,hade att inom trettio dagar till vattenrättsdomaren i Söderbygdens vattendomstol ingiva sina besvär jämte utdrag av synemännens protokoll.

§ 4.

Framvisades nivåkarta över torrläggningsområdet och profilritningar över de undersökta avloppen. I samband härmed genomgicks hävden och godkändes.

§ 5.

Sökandena yrkade att Skivarpsån jämte sidodiket str. 25 - 27+68 skulle uppgrävas i den omfattning,som erfordrades för torrläggning till ändamålsenligt djup av deras marker.

§ 6.

Sigfrid Nilsson och Otto Ödahl,den sistnämnde såsom ombud för Ola Ödahls sterbhus förklarade sig önska göra gemensam sak med sökandena. Särskild föreningsskrivelse / Bil.E / blev härom uppsatt och undertecknad samt bevittnad av synemännen.

§ 7.

Sigfrid Nilsson yrkade dels att förut angivet sidodike skulle utsträckas från punkt 27+68 c:a 90 m i nordlig riktning fram till en i utfartsvägen från hans fastighet belägen trumma, dels att i rågången mot Ödahls fastighet skulle anläggas rörledning fram till och förbi en i närheten av rågången befintlig torvgrav. I sist angivna yrkande instämde ombudet för Ödahls sterbhus.

§ 8.

För ombyggnad av befintliga broar eller för genom ågrävningen försvårad överfart skulle till följande personer utgivas ersättning med belopp, vars storlek överlämnades åt synemännen att bestämma, nämligen: 1/ O.Frej, 2/ Herman Nilsson och Alfred Hansson för gemensam överfart, 3/ Bror Nilsson, 4/ Herman Nilsson, 5/ Axel Andersson, 6/ Per Jönsson och 7/ Ödahls sterbhus.

§ 9.

Ersättning ansågs jämväl böra utgå för markupplåtelse till ån samt för intrång genom uppläggning av schaktningsmassor.

§ 10.

Järnvägens ombud upplyste, att åslänten invid banvallen vore stenklädd. Om ån komme att fördjupas eller breddas på den stenklädda sträckan och stensättningen därigenom toge skada, yrkades, att denna skulle på företagets bekostnad återställas. Risk för sättning i banvallen ansågs ej föreliggga. Vidare yrkades att schaktningsmassor, som komme att uppläggas på järnvägens mark, skulle av företaget utplaneras.

Ombudet anhöll dessutom att planen för företaget, i den del densam-

ma berörde järnvägen,skulle före förrättningens avslutande insändas till järnvägsförvaltningen för granskning.

§ 11.

Anton Persson,ägare till Tåne mölla,yrkade,att vid arbetets utförande vatten icke skulle innehållas så att vattenbrist uppstode vid kvarnen. I annat fall begärde han ersättning för uppkommande förlust. På frågor upplyste Persson att vid kvarnen vore installerad reservkraft,vilken,då ingen vattenkraft vore tillgänglig,betingade ett pris av c:a 10:-kr per dag.

§ 12.

Johan Severin framhöll,att hans c:a 200 m från ån belägna låglänta marker knappast kunde väntas vinna någon båtnad genom företaget. För att detta område skulle kunna draga nytta av åsänkningen måste den 4" rörledning, som förbunde området med ån,omläggas,vilket skulle draga avsevärda kostnader. På grund härav ansåg han att ifrågavarande område ej borde påföras någon deltagningsskyldighet i kostnaderna för företaget.

§ 13.

Kurt Nilsson begärde ersättning för under arbetet uppkommande skada å gröda o.dyl.

§ 14.

Alfred Hansson yrkade,att i utlåtandet skulle föreskrivas,att schaktningsmassorna skulle av resp.markägare avlägsnas från avloppets närhet senast inom tre år efter arbetets fullbordande.

§ 15.

Framhållande att en sådan föreskrift för vissa markägare kunde

vålla betydande olägenheter yrkade Sigfrid Nilsson avslag på detta yrkande.

§ 16.

Meddelades att synemännen omedelbart komme att besiktiga marker och avlopp samt att nytt sammanträde därefter skulle hållas å tid och plats, som komme att i laga ordning kungöras. De närvarande ansågo lämpligast att underrättelse angående detta sammanträde tillställdes varje sakägare.

§ 17.

Som intet vidare förekom avslutades sammanträdet.

Rydsgård den 7 november 1935.

Thore Möller

Anton Andersson Olof Joh.Samuelsson

Fredagen den 21 februari 1936 kl.11 fm. inställde sig åter ovan angivna synemän å Rydsgårds hotell för att fortsätta förrättningen. Genom kungörelse i resp.sockenkyrkor och i tidningen Ystads Allahanda samt genom särskilda underrättelser enligt förteckning / Bil.C / hade intressenterna underrättats om sammanträdet.

Närvarande:

Oskar Frej	Solberga
Herman Nilsson	Katslösa
Alfred Hansson	"
Bror Nilsson	"
Johan Severin	"
Axel Andersson	"

Per Jönsson Varmlösa

Olof Nilsson "

Sigfrid Nilsson Örsjö

Axel Persson "

Trälleborg - Rydsgårds Järnvägsaktiebolag genom banvaktsförmannen Alfred Andersson, enl. fullmakt / Bil. D[1] /

Otto Ödahl, Örsjö, jämväl såsom ombud för Ola Ödahls sterbhus, enl. fullmakt / Bil. D[2] /.

Kurt Nilsson, Örsjö

Sven Andersson Varmlösa

§ 18.

Det vid förra sammanträdet förda protokollet upplästes och lämnades utan anmärkning.

§ 19.

Antecknades att förslaget i den del detsamma berörde Trälleborg - Rydsgårds järnväg varit insänd till baningenjören för granskning. Från denne till förrättningsmannen i anledning härav inkommen skrivelse upplästes och bilades handlingarna / Bil. F /.

§ 20.

Samtliga närvarande ansågo skäligt, att ersättning för markupplåtelse och intrång genom jordupplag beräknades efter halva markvärdet.

§ 21.

Förrättningsmannen redogjorde för det sedan föregående sammanträde upprättade förslaget till torrläggning av i företaget ingående marker, den beräknade båtnaden, kostnadernas fördelning m.m.

§ 22.

Synemännen avgåvot utlåtande / Bil.L /, vilket genom uppläsning delgavs de närvarande.

§ 23.

Beslöts att omedelbart välja styrelse och utsågos till styrelseledamöter:

Lantbrukaren	Oskar Frej,	Solberga,	Rydsgård, ordförande
"	Otto Ödahl,	Örsjö,	"
"	Bror Nilsson,	Katslösa,	"
"	Axel Andersson,	"	"
"	Kurt Nilsson,	Örsjö,	"

Till suppleanter utsågos:

Lantbrukaren	Alfred Hansson,	Katslösa,	Rydsgård
"	Per Jönsson,	Varmlösa,	"

Till revisorer utsågos:

Lantbrukaren	Olof Samuelsson,	Varmlösa,	Rydsgård
"	Anton Andersson,	Nygård,	Tånebro

§ 24.

Till Oskar Frej skulle utgivas ersättning med 94 kronor, varav för hantlangning 80 kronor, hyra av sammanträdeslokal 10 kronor och pålvirke m.m. 4 kronor.

§ 25.

Uträknades gode männens ersättningar och uppgingo till 38 kronor, varav för Olof Samuelsson 19 kronor 60 öre och för Anton Andersson 18 kro-

nor 40 öre.

§ 26.

Antecknades att förrättningsmannen debiterat dagarvode för följande antal dagar och förrättningsåtgärder:

Längdmätning, avvägning o.dyl.	5	dagar
Sammanträden och markvärdering	2	"
Utredning på lantmäterikontoret	1	"
Upprättande av förslag till brunn m.m.	1	"
S u m m a	9	dagar

§ 27.

Tillkännagavs att avskrifter och kopior av handlingar och ritningar komme att senast inom trettio dagar tillställas styrelsens ordförande.

§ 28.

Förrättningen förklarades avslutad.

§ 29.

Som intet vidare förekom upplästes protokollet och sammanträdet avslutades.

Rydsgård den 21 februari 1936.

Thore Möller

Anton Andersson Olof Joh.Samuelsson

Bil.A 1.

Till Länsstyrelsen i Malmöhus län

Undertecknad får härmed vördsamt anhålla om förordnande för vederbörlig förrättningsman att enligt 10 kap.vattenlagen handlägga syn jemnlikt 7 kap.samma lag avseende fördjupning,utvidgning och delvis reglering av Skivarpsån i Solberga,Katslösa och Örsjö församlingar i Vemenhögs och Sjunils härader av Malmöhus län.

Oskar Frej	Per Jönsson	Herman Nilsson
Solberga N:r 2	Warmlösa 10	Katslösa 7
Tånebro	Rydsgård	Rydsgård
Axel Andersson	Bror Nilsson	Sven Andersson
Katslösa 7	Katslösa 7	Warmlösa
Rydsgård	Rydsgård	Rydsgård
Olof Nilsson	Johan Severin	Alfred Hansson
Varmlösa	Katslösa	Katslösa 7
Rydsgård	Rydsgård Tel.147	Rydsgård

Förteckning över sakägare tillställes förrättningsman

Bil.A 2.

Ek.d.litt.W n:r 16 1935.

RESOLUTION.

Översändes till extra lantbruksingenjören Th.Möller som förordnas att,därest laga hinder ej möter,i behörig ordning företaga den i inneliggande ansökan omförmälda förrättning; skolande bevis om detta förordnandes emot-

tagande skyndsamt hit insändas.

Malmö i landskansliet den 21 september 1935.

F.Ramel

Oskar Rud-Olson

Bil.B 1-2.

K u n g ö r e l s e .

Syneförrättning enligt vattenlagen rörande uppgrävning av Skivarpsån för torrläggning av vattenbesvärade marker inom Solberga, Katslösa och Örsjö socknar, Malmöhus län, handlägges vid sammanträde å Rydsgårds hotell torsdagen den 7 november 1935 kl.10 fm. Företaget väntas komma att beröra marker till Solberga 2 4, 2 6 och 2 15, Katslösa 7 2-7, Varmlösa 10 1 samt Örsjö 14 4-5, 14 11, 14 14-16 och 14 28.

Höör den 16 oktober 1935.

Thore Möller

Statens e.lantbruksingenjör.

Uppläst i Solberga kyrka söndagen den 20 okt.1935, betygar

Curt Wulff

Adjunkt.

Uppläst i Katslösa församlings kyrka söndagen den 20 oktober 1935 betygar:

Helge Hegardt

Kyrkoherde.

Bil.B 3-5.

K u n g ö r e l s e .

Syneförrättning enligt vattenlagen rörande uppgrävning av Skivarpsån med sidodiken för torrläggning av vattenbesvärade marker inom Solberga, Katslösa och Örsjö socknar, Malmöhus län, handlägges ånyo vid sammanträde å Rydsgårds hotell fredagen den 21 februari 1936 kl.11 fm. Företaget berör marker till Solberga 2 4, 2 9 och 2 15, Katslösa 7 2-6, Varmlösa 10 1 samt Örsjö 14 4-5, 14 11, 14 14-16 och 14 28 ävensom Malmö - Trälleborg - Rydsgårds järnväg.

Vid sammanträdet förekommer bl.a.styrelseval.

Höör den 30 januari 1936.

Thore Möller

Statens e.lantbruksingenjör.

Uppläst i Örsjö kyrka Söndagen den 2 Februari 1936 betygar

Willie den 6 Februari 1936

Josef Rosengren

P.l.

Uppläst i Solberga församlings kyrka söndagen den 2 febr. 1936, betygar

Solberga, i pastorsämbetet, den 2 febr.1936.

Curt Wulff

Pastoratsadjunkt.

Uppläst i Katslösa sockens kyrka söndagen den 2 februari 1936 betygar:

Helge Hegardt

Kyrkoh.

Bil.C.

F ö r t e c k n i n g

över kungörelser,kallelser och underrättelser angående sammanträden vid syneförrättning rörande uppgrävning av Skivarpsån inom Solberga,Katslösa och Örsjö socknar, Malmöhus län, avlämnade å posten nedanskrivna dagar.

Den 16 oktober 1935 angående sammanträde å Rydsgårds hotell den 7 nästa november.

Kungörelse till pastorsämbetet i	Solberga,		Skurup.
" " " "	Katslösa,		Rynge.
" " " "	Örsjö,	Villie,	Rydsgård.
" " tidningen Ystads	Allahanda,		Ystad.
Kallelse till skiftesgodemannen	Olof Samuelsson,	Varmlösa nr 4,	Rydsgård.
" " "	Anton Andersson,	Nygård,	Tånebro.
Underrättelse till lantbrukaren	Oskar Frej,	Solberga nr 2,	"
" " "	Herman Nilsson,	Katslösa nr 7,	Rydsgård.
" " "	Alfred Hansson,	" " 7,	"
" " "	Bror Nilsson,	" " 7,	"
" " "	Axel Andersson,	" " 7,	"
" " "	Johan Severin,	" " 7,	"
" " "	Per Jönsson,	Varmlösa nr 10,	"
" " "	Sven Andersson,	" " 10,	"
" " "	Olof Nilsson,	" " 10,	"
" " "	Mårten Jönsson,	Solberga nr 2,	Tånebro.
" " "	Sigfrid Nilsson,	Örsjö nr 14,	Rydsgård.

Underrättelse till lantbrukaren Anders Olsson, Örsjö nr 14, Rydsgård.

" " " Ola Ödahls sterbhus genom

fru Hanna Ödahl, Örsjö, "

lantbrukaren Emil Ödahl, Vällerödsgården, Eriksdal.

" Arvid Ödahl, Örsjö nr 14, Rydsgård.

" Otto Ödahl, " " 14, "

fru Emelie Kristensson, Svedala.

" Olga Månsson, Järnvägsstationen, Rydsgård.

" " lantbrukaren Axel Persson, Örsjö nr 14, "

" " mjölnaren Anton Persson, Kvarnen, Tånebro.

Den 30 januari 1936 angående sammanträde å Rydsgårds hotell den 21 nästa februari.

Kungörelse till pastorsämbetet i Solberga, Skurup.

" " " " Katslösa, Rynge.

" " " " Örsjö, Villie, Rydsgård.

" " tidningen Ystads Allahanda, Ystad.

Kallelse till skiftesgodemannen Olof Samuelsson, Varmlösa nr 4, Rydsgård.

" " " Anton Andersson, Nygård, Tånebro.

Underrättelse till trafikförvaltningen för Trälleborg - Ystads järnväg, Malmö.

Den 6 februari 1936 angående sammanträdet den 21 februari.

Underrättelse till lantbrukaren Oskar Frej, Solberga nr 2, Rydsgård.

" " " Herman Nilsson, Katslösa nr 7, "

" " " Alfred Hansson, " " 7, "

" " " Bror Nilsson, " " 7, "

" " " Axel Andersson, " " 7, "

" " " Johan Severin, " " 7, "

Underrättelse till	lantbrukaren	Per Jönsson,	Varmlösa nr 10,	Rydsgård.
" "	"	Sven Andersson,	" " 10,	"
" "	"	Olof Nilsson,	" " 10,	"
" "	"	Mårten Jönsson,	Solberga " 2,	Tånebro.
" "	"	Sigfrid Nilsson,	Örsjö " 14,	Rydsgård.
" "	"	Anders Olsson,	" " 14,	"
" "	"	Ola Ödahls sterbhus genom		
	fru	Hanna Ödahl,	Örsjö,	"
	lantbrukaren	Emil Ödahl,	Vällerödsgården,	Eriksdal.
	"	Arvid Ödahl,	Örsjö nr 14,	Rydsgård.
	"	Otto Ödahl,	" " 14,	"
	fru	Emelie Kristensson,		Svedala.
	"	Olga Månsson,	Järnvägsstationen,	Rydsgård.
" "	lantbrukaren	Axel Persson,	Örsjö nr 14,	"
" "	mjölnaren	Anton Persson,	Kvarnen,	Tånebro.

I tjänsten:

Thore Möller

Bil.D 1.

F u l l m a k t

för innehavaren att vid sammanträde å Rydsgårds hotell, fredagen den 21 dennes kl.11, angående uppgrävning av Skivarpsån inom Örhrsjö och Solberga socknar, föra Trälleborg-Rydsgårds järnvägsaktiebolags talan och dess rätt bevaka.

Ombudets laga åtgärder godkännas.

Malmö den 15 febru-

ari 1936.

Trälleborg-Rydsgårds järnvägsaktiebolag

A.Nilsson

Bevittnas:

A.Nordström Sture Ask

Innehavare: Banvaktsförmannen Alfred Andersson.

Bil.D 2.

FULLMAKT

för Otto Ödahl eller den,han i sitt ställe förordnar,att vid syneförrättning enligt Vattenlagen för torrläggning av mark tillhörande Örsjö 14 m.fl. hemman i Örsjö socken och Malmöhus län föra vår talan,innefattande denna fullmakt jämväl behörighet att ingå förening och göra yrkande,som i 10 kap. 58 § Vattenlagen omförmäles,ävensom att söka lån av statsmedel till vår andel i kostnaderna för företaget. Ombudets laga åtgärder godkännas.

Örsjö den 20/2 1936.

Emelie Kristensson
född Ödahl

F.E.Ödahl

Arvid Ödahl

Hanna Ödahl

Olga Månsson
född Ödahl

Bevittnas:

Olof Nilsson Martin Gustavsson

Bil.E.

F ö r e n i n g.

Undertecknade delägare i det företag,som avser uppgrävning av Skivarpsån för torrläggning av marker inom Solberga,Katslösa och Örsjö socknar, Malmöhus län,göra härmed gemensam sak med sökandena och yrka att företaget gives den omfattning,att våra marker erhålla möjlighet till ändamålsenlig torrläggning,undertecknad Sigfrid Nilsson dock endast under förutsättning att i § 7 av syneprotokollet intagna yrkanden bifalles.

Rydsgård den 7 november 1935.

För Ola Ödahls Strbh. Otto Ödahl Sigfrid Nilsson

Bevittnas:

Thore Möller Olof Joh.Samuelsson Anton Andersson

Bil.F.

Statens e.lantbruksingeniör Herr Thore Möller;

Hösr.

Till svar å Eder skrivelse den 30 pto till trafikförvaltningen för Malmö-Trälleborg-Rydsgårds järnväg meddelas,att från järnvägens sida icke göres annat yrkande med anledning av det i Eder skrivelse jämte tillhörande ritning framlagda förslaget till uppgrävning av Skivarpsån än att,därest grävningen skulle sträcka sig till närheten av eller under glacisens underkant,glacisen på företagets bekostnad förstärkes och utökas nedåt till be-

tryggande djup under den blivande åbottnen.

Malmö den 7 februari 1936.

E.D.Insulander

Bil.G.

Areal								Nuvarande värde			Blivande värde			Förbättringsvärde		
Åker		Äng och odlingsmark		Annan duglig mark		Impediment och högl. mark		pr har	pr ägofigur		pr har	pr ägofigur		pr har	pr ägofigur	
Har	ar	Har	ar	Har	ar	Har	ar	Kr.	Kr.	öre	Kr.	Kr.	öre	Kr.	Kr.	öre
7		8		9		10		11	12		13	14		15	16	

Ägobeskrivning

och

värderingslängd.

Socken, by och hemman	Registernummer	Littera å kartan	Hemmanstal	Ägofigurens nummer	Delägares namn, hemvist m. m. samt ägobeskrivning
1	2	3	4	5	6
Solberga socken					
Solberga	2^{4}	A	49/360		Mårten Jönsson
				1	äng
				2	åker, lemmylla på gnus o sten
					Summa
-o-	2^{15}	D	21/1620		Oskar Frej
				3	åker, lemmylla på gnus o sten
				4	åbotten
				5	åker, lemmylla på gnus o sten
				6	äng
					Summa
-o-	2^{9}	F	49/1620		Oskar Frej
				7	äng, lerjord
				8	åker, lemmylla på gnus o sten
				9	äng, lerjord
				10	äng
				11	äng, lerjord
				12	" "
				13	åker, lemmylla på gnus o sten
				14	" " " " "
				15	väg och dike
				16	åker, lemmylla på gnus o sten
					Transport

Areal								Nuvarande värde			Blivande värde			Förbättringsvärde		
Åker		Äng och odlingsmark		Annan duglig mark		Impediment och högl. mark		pr har	pr ägofigur		pr har	pr ägofigur		pr har	pr ägofigur	
Har	ar	Har	ar	Har	ar	Har	ar	Kr.	Kr.	öre	Kr.	Kr.	öre	Kr.	Kr.	öre
7		8		9		10		11	12		13	14		15	16	
			01.0					700	7	-	1800	18	-	1100	11	-
	03.0							2000	60	-	2400	72	-	400	12	-
	03.0		01.0						67	-		90	-		23	-
	04.5							1800	81	-	2000	90	-	200	9	-
							06.0	—			—			—		
	23.0							1800	414	-	2400	552	-	600	138	-
							02.5	—			—			—		
	27.5						08.5		495	-		642	-		147	-
			03.0					500	15	-	1800	54	-	1300	39	-
	60.0							800	480	-	2400	1440	-	1600	960	-
			01.5					500	7	50	1800	27	-	1300	19	50
							10.5	—			—			—		
			01.5					500	7	50	1800	27	-	1300	19	50
			01.0					"	5	-	"	18	-	"	13	-
	05.0							1400	70	-	2400	120	-	1000	50	-
	07.5							"	105	-	"	180	-	"	75	-
							11.5	—			—			—		
	06.0							1400	84	-	2400	144	-	1000	60	-
	78.5		07.0				22.0		774	-		2010	-		1236	-

Socken, by och hemman	Registernummer	Littera å kartan	Hemmanstal	Ägofigurens nummer	Delägares namn, hemvist m. m. samt ägobeskrivning
1	2	3	4	5	6
					Transport
				17	äng, dyjord
				18	" "
				19	åker, lerbl. lymylla på grus ö sten
				20	" lermylla på grus ö sten
				21	väg
				22	tomt
				23	högländt mark
				24	åker, lermylla på grus ö sten
				25	" " " " "
				26	" " " " "
				27	äng, dyjord
				28	" "
				29	åker, lermylla på grus ö sten
					Summa
Kalslösa socken					
Kalslösa	7³	G6	1/12		Herman Nilsson
				30	åker, lermylla på grus ö sten
				31	" " " " "
				32	" " " " "
				33	" " " " "
				34	äng, lerjord
				35	ån
					Transport

Areal								Nuvarande värde			Blivande värde			Förbättringsvärde		
Åker		Äng och odlingsmark		Annan duglig mark		Impediment och högl. mark		pr har	pr ägofigur		pr har	pr ägofigur		pr har	pr ägofigur	
Har	ar	Har	ar	Har	ar	Har	ar	Kr.	Kr.	öre	Kr.	Kr.	öre	Kr.	Kr.	öre
7		8		9		10		11	12		13	14		15	16	
	78.5		07.0				22.0		774	-		2010	-		1236	-
			27.0					300	81	-	1800	486	-	1500	405	-
			03.5					"	10	50	"	63	-	"	52	50
	02.5							600	15	-	2400	60	-	1800	45	-
	25.0							1800	450	-	"	600	-	600	150	-
							01.5	—			—			—		
							14.0	—			—			—		
							17.0	—			—			—		
	10.0							2000	200	-	2400	240	-	400	40	-
	18.5							"	370	-	"	444	-	"	74	-
	05.0							1800	90	-	"	120	-	600	30	-
			06.5					800	52	-	1200	78	-	400	26	-
			06.0					300	18	-	"	72	-	900	54	-
	02.5							1200	30	-	2400	60	-	1200	30	-
1	42.0		50.0				54.5		2.090	50		4.233	-		2.142	50
	01.0							500	5	-	2400	24	-	1900	19	-
	20.0							1500	300	-	"	480	-	900	180	-
	86.0							1600	1.376	-	"	2.064	-	800	688	-
	15.5							800	124	-	"	372	-	1600	248	-
			08.5					600	51	-	2000	170	-	1400	119	-
							09.5	—			—			—		
1	22.5		08.5				09.5		1.856	-		3.110	-		1.254	-

Socken, by och hemman	Registernummer	Littera å kartan	Hemmanstal	Ägofigurens nummer	Delägares namn, hemvist m. m. samt ägobeskrivning
1	2	3	4	5	6
					Transport
				36	äng, lerjord
				37	åker, lermylla på grus o sten
				38	" " " " "
				39	äng, lerjord
				40	" "
				41	" "
				42	" "
				43	å
				44	åker, lermylla på grus o sten
				45	" " " " "
				46	äng, lerjord
				47	åker, lermylla på grus o sten
				48	Tomt
					Summa
Kalslösa	7⁴	Gc	1/12		Alfred Hansson
				49	åker, lermylla på grus o sten
				50	äng, lerjord
				51	" "
				52	å
				53	äng, lerjord
				54	" "
				55	åker, lermylla på grus o sten
					Transport

Areal								Nuvarande värde			Blivande värde			Förbättringsvärde		
Åker		Äng och odlingsmark		Annan duglig mark		Impediment och högl. mark		pr har	pr ägofigur		pr har	pr ägofigur		pr har	pr ägofigur	
Har	ar	Har	ar	Har	ar	Har	ar	Kr.	Kr.	öre	Kr.	Kr.	öre	Kr.	Kr.	öre
7		8		9		10		11	12		13	14		15	16	
1	22.5		08.5				09.5		1856	-		3110	-		1254	-
			07.5					500	37	50	1800	135	-	1300	97	50
	10.5							1400	147	-	2400	252	-	1000	105	-
	09.5							"	133	-	"	228	-	"	95	-
			05.0					300	15	-	1200	60	-	900	45	-
			03.0					100	3	-	"	36	-	1100	33	-
			01.5					900	13	50	1800	27	-	900	13	50
			04.5					500	22	50	"	81	-	1300	58	50
							09.0	—			—			—		
	05.5							1400	77	-	2400	132	-	1000	55	-
	11.0							1100	121	-	"	264	-	1300	143	-
			14.0					200	28	-	1000	140	-	800	112	-
	07.0							1500	105	-	2400	168	-	900	63	-
							05.0	—			—			—		
1	66.0		44.0				23.5		2.558	50		4.633	-		2.074	50
	05.0							1600	80	-	2400	120	-	800	40	-
			01.5					600	9	-	1800	27	-	1200	18	-
			00.5					"	3	-	1600	8	-	1000	5	-
							06.5	—			—			—		
			01.5					600	9	-	1600	24	-	1000	15	-
			00.5					"	3	-	"	8	-	"	5	-
	12.5							800	100	-	2400	300	-	1600	200	-
	17.5		04.0				06.5		204	-		477	-		283	-

Socken, by och hemman	Registernummer	Littera å kartan	Hemmanstal	Ägofigurens nummer	Delägares namn, hemvist m. m. samt ägobeskrivning
1	2	3	4	5	6
					Transport
				56	åker, lermylla på grus ö sten
					Summa
Kabelösa	75	Gd	1/12		Bror Nilsson
				57	åker, lermylla på grus ö sten
				58	. . . . .
				59	äng, lerjord
				60	. .
				61	ån
				62	äng, lerjord
				63	åker, lermylla på grus ö sten
				64	. . . . .
				65	äng
					Summa
-"-	76	Ge	1/12		Johan Severin
				66	åker, lermylla på sten ö grus
					Summa
-"-	72	Ga	1/12		Axel Andersson
				67	åker, lermylla på sten ö grus
				68	ån
				69	äng, lerjord
					Transport

PETTERSONSKA BOKTR. LJUNG & SKARP

Areal								Nuvarande värde			Blivande värde			Förbättringsvärde		
Åker		Äng och odlingsmark		Annan duglig mark		Impediment och högl. mark		pr har	pr ägofigur		pr har	pr ägofigur		pr har	pr ägofigur	
Har	ar	Har	ar	Har	ar	Har	ar	Kr.	Kr.	öre	Kr.	Kr.	öre	Kr.	Kr.	öre
7		8		9		10		11	12		13	14		15	16	
	17.5		04.0				06.5		204	-		477	-		283	-
	16.0							1200	192	-	2400	384	-	1200	192	-
	33.5		04.0				06.5		396	-		861	-		475	-
	62.0							1200	744	-	2400	1.488	-	1200	744	-
	01.0							800	8	-	"	24	-	1600	16	-
			04.0					400	16	-	1600	64	-	1200	48	-
			12.0					500	60	-	1800	216	-	1300	156	-
							14.5	—			—			—		
			10.0					400	40	-	1600	160	-	1200	120	-
	04.5							1300	58	50	2400	108	-	1100	49	50
	15.0							1200	180	-	"	360	-	1200	180	-
			03.0					400	12	-	1600	48	-	"	36	-
	82.5		29.0				14.5		1.118	50		2.468	-		1349	50
	49.0							1400	686	-	2400	1.176	-	1000	490	-
	49.0								686	-		1.176	-		490	-
	15.5							1800	279	-	2400	372	-	600	93	-
							16.0	—			—			—		
			01.0					400	4	-	1800	18	-	1400	14	-
	15.5		01.0				16.0		283	-		390	-		107	-

Socken, by och hemman	Registernummer	Littera å kartan	Hemmanstal	Ägofigurens nummer	Delägares namn, hemvist m. m. samt ägobeskrivning
1	2	3	4	5	6
					Transport
				70	äng, lerjord
				71	" "
				72	åker, lemmylla på sten o gras
				73	väg
				74	åker, lemmylla på sten o gras
				75	äng, lerjord
				76	åker, lemmylla på sten o gras
				77	äng, lerjord
				78	" "
				79	åker, lemmylla på sten o gras
				80	backe
				81	äng, lerjord
				82	" "
				83	åker, lemmylla på sten o gras
				84	" " " " "
				85	" " " " "
					Summa
Vamlösa	av 10'		1/25		Per Jönsson
				86	äng, lerjord
				87	å och avlopp (nytt)
				88	åker, lemmylla på sten o gras
				89	äng, lerjord
					Transport

Areal								Nuvarande värde			Blivande värde			Förbättringsvärde		
Åker		Äng och odlingsmark		Annan duglig mark		Impediment och högl. mark		pr har	pr ägofigur		pr har	pr ägofigur		pr har	pr ägofigur	
Har	ar	Har	ar	Har	ar	Har	ar	Kr.	Kr.	öre	Kr.	Kr.	öre	Kr.	Kr.	öre
7		8		9		10		11	12		13	14		15	16	
	15.5		01.0				16.0		283	-		390	-		107	-
			01.5					200	3	-	2000	30	-	1800	27	-
			22.5					500	112	50	"	450	-	1500	337	50
	04.0							1600	64	-	2400	96	-	800	32	-
							02.0	—			—			—		
	07.5							1400	105	-	2400	180	-	1000	75	-
			13.0					500	65	-	2000	260	-	1500	195	-
	04.0							800	32	-	2200	88	-	1400	56	-
			06.5					900	58	50	1800	117	-	900	58	50
			05.0					500	25	-	1000	50	-	500	25	-
	10.5							1600	168	-	2400	252	-	800	84	-
							02.0	—			—			—		
			08.5					300	25	50	1600	136	-	1300	110	50
			08.0					"	24	-	1400	112	-	1100	88	-
	16.5							1000	165	-	2400	396	-	1400	231	-
	01.5							1100	16	50	"	36	-	1300	19	50
	10.5							2000	210	-	"	252	-	400	42	-
	70.0		66.0				20.0		1.357	-		2.845	-		1.488	-
			10.0					600	60	-	1600	160	-	1000	100	-
							31.0	—			—			—		
	02.5							1200	30	-	2200	55	-	1000	25	-
			01.5					400	6	-	1600	24	-	1200	18	-
	02.5		11.5				31.0		96	-		239	-		143	-

Socken, by och hemman	Registernummer	Littera å kartan	Hemmanstal	Ägofigurens nummer	Delägares namn, hemvist m. m. samt ägobeskrivning
1	2	3	4	5	6
					Transport
				90	åker, lermylla på grus o sten
				91	äng, lerjord
				92	" "
				93	" "
				94	åker, lermylla på grus o sten
				95	äng, lerjord
				96	" "
				97	åker, lermylla på grus o sten
					Summa
Varnhösa	as 10'		21/400		Olof Nilsson
				98	åker, lermylla på sten o grus
				99	" " " " "
				100	äng, lerjord
				101	" "
					Summa
— " —	as 10'		7/256		Sven Andersson
				102	å
				103	äng, lerjord
				104	åker, lermylla på grus o sten
				105	" " " " "
					Summa

PETTERSONSKA BOKTR. EFTR. A. STARK.

Areal								Nuvarande värde			Blivande värde			Förbättringsvärde		
Åker		Äng och odlingsmark		Annan duglig mark		Impediment och högl. mark		pr har	pr ägofigur		pr har	pr ägofigur		pr har	pr ägofigur	
Har	ar	Har	ar	Har	ar	Har	ar	Kr.	Kr.	öre	Kr.	Kr.	öre	Kr.	Kr.	öre
7		8		9		10		11	12		13	14		15	16	
	02.5		11.5				31.0		96	-		239	-		143	-
	05.0							2000	100	-	2200	110	-	200	10	-
			13.0					500	65	-	1600	208	-	1100	143	-
			10.5					100	10	50	1000	105	-	900	94	50
			07.5					200	15	-	"	75	-	800	60	-
	58.0							1200	696	-	2000	1160	-	"	464	-
			32.0					200	64	-	1200	384	-	1000	320	-
			03.0					300	9	-	"	36	-	900	27	-
	05.5							1300	71	50	2200	121	-	"	49	50
	71.0		77.5				31.0		1.127	-		2.438	-		1.311	-
	18.0							1400	252	-	2200	396	-	800	144	-
	06.5							1000	65	-	"	143	-	1200	78	-
			32.5					500	162	50	1800	585	-	1300	422	50
			13.5					200	27	-	1400	189	-	1200	162	-
	24.5		46.0						506	50		1.313	-		806	50
							03.5	—			—			—		
			16.0					400	64	-	1800	288	-	1400	224	-
	02.0							500	10	-	2200	44	-	1700	34	-
	06.0							1600	96	-	"	132	-	600	36	-
	08.0		16.0				03.5		170	-		464	-		294	-

Socken, by och hemman	Registernummer	Littera å kartan	Hemmanstal	Ägofigurens nummer	Delägares namn, hemvist m. m. samt ägobeskrivning
1	2	3	4	5	6
Örsjö socken					
Örsjö	14 14	A	31/400		Sigfrid Nilsson
				106	åker, lermylla på grus o sten
				107	äng, dgjord
				108	" "
					Summa
-o-	14 15	B	5/256		Sigfrid Nilsson
				109	åker, lermylla på grus o sten
				110	" " " " "
				111	" " " " "
				112	äng, lerjord
				113	ån
				114	äng, lerjord
				115	" "
				116	mägelgrav
				117	åker, lermylla på grus o sten
					Summa
-o-	14 16	C	3695/72000		Ola Ödahls Sterbhus
				118	åker, lermylla på grus o sten
				119	" " " " "
				120	" " " " "
				121	" " " " "
					Transport

Areal								Nuvarande värde			Blivande värde			Förbättringsvärde		
Åker		Äng och odlingsmark		Annan duglig mark		Impediment och högl. mark		pr har	pr ägofigur		pr har	pr ägofigur		pr har	pr ägofigur	
Har	ar	Har	ar	Har	ar	Har	ar	Kr.	Kr.	öre	Kr.	Kr.	öre	Kr.	Kr.	öre
7		8		9		10		11	12		13	14		15	16	
	17.0							1400	238	-	2200	374	-	800	136	-
			07.0					100	7	-	800	56	-	700	49	-
			15.5					"	15	50	"	124	-	"	108	50
	17.0		22.5						260	50		554	-		293	50
	25.0							1700	425	-	2000	500	-	300	75	-
	22.0							1600	352	-	"	440	-	400	88	-
	07.0							1000	70	-	"	140	-	1000	70	-
			17.0					500	85	-	1600	272	-	1100	187	-
							02.0	—			—			—		
			00.5					200	1	-	1000	5	-	800	4	-
			07.5					400	30	-	1200	90	-	"	60	-
							19.0	—			—			—		
	24.0							1500	360	-	2200	528	-	700	168	-
	78.0		25.0				21.0		1.323	-		1.975	-		652	-
	09.5							1600	152	-	2200	209	-	600	57	-
	13.5							600	81	-	"	297	-	1600	216	-
	07.0							800	56	-	"	154	-	1400	98	-
	06.0							1600	96	-	"	132	-	600	36	-
	36.0								385	-		792	-		407	-

Socken, by och hemman	Registernummer	Littera å kartan	Hemmanstal	Ägofigurens nummer	Delägares namn, hemvist m. m. samt ägobeskrivning
1	2	3	4	5	6
					Transport
				122	äng, lerjord
				123	" "
				124	" "
				125	" "
				126	" "
				127	åker, lermylla på grus o sten
				128	ån
					Summa
Örsjö	14"	D	11/3072		Anders Olsson
				129	åker, lermylla på grus o sten
				130	äng, lerjord
				131	" "
				132	ån
				133	äng, lerjord
				134	" "
				135	åker, lermylla på grus o sten
				136	" " " " "
				137	" " " " "
					Summa
-"	145	"	55/1024		Anders Olsson
				138	åker, lermylla på grus o sten
					Transport

PETTERSONSKA BOKTR. LFTR STOCKH.

Areal								Nuvarande värde			Blivande värde			Förbättringsvärde		
Åker		Äng och odlingsmark		Annan duglig mark		Impediment och högl. mark		pr har	pr ägofigur		pr har	pr ägofigur		pr har	pr ägofigur	
Har	ar	Har	ar	Har	ar	Har	ar	Kr.	Kr.	öre	Kr.	Kr.	öre	Kr.	Kr.	öre
7		8		9		10		11	12		13	14		15	16	
	36.0								385	-		792	-		407	-
			01.5					800	12	-	1200	18	-	400	6	-
			46.0					300	138	-	"	552	-	900	414	-
			08.5					200	17	-	800	68	-	600	51	-
			04.5					300	13	50	1500	67	50	1200	54	-
			01.5					"	4	50	"	22	50	"	18	-
	08.5							900	76	50	2200	187	-	1300	110	50
							07.5	—			—			—		
	44.5		62.0				07.5		646	50		1.707	-		1.060	50
	04.0							1200	48	-	2200	88	-	1000	40	-
			04.0					200	8	-	600	24	-	400	16	-
			07.5					"	15	-	1000	75	-	800	60	-
							06.5	—			—			—		
			17.0					200	34	-	800	136	-	600	102	-
			08.0					500	40	-	"	64	-	300	24	-
	08.0							1600	128	-	2200	176	-	600	48	-
	14.0							1500	210	-	"	308	-	700	98	-
	03.5							1000	35	-	"	77	-	1200	42	-
	29.5		36.5				06.5		518	-		948	-		430	-
	56.0							1400	784	-	{2.000 1800	1008	-	400	224	-
	56.0								784	-		1.008			224	-

Socken, by och hemman	Registernummer	Littera å kartan	Hemmanstal	Ägofigurens nummer	Delägares namn, hemvist m. m. samt ägobeskrivning
1	2	3	4	5	6
					Transport
				139	åker, lerhyllla på grus o sten
				140	äng, lerjord
				141	" "
				142	ån
				143	väg
					Summa
Örsjö	14 28	B	1/48		Axel Persson
				144	åker, lerhyllla på grus o sten
				145	äng, lerjord
				146	" "
				147	ån
					Summa
					Sammandrag.
Solberga socken					
Solberga	2 4	A	49/360	1-2	Mårten Tönsson
-"-	2 15	D	21/1620	3-6	Oskar Frej
-"-	2 9	F	49/1620	7-29	D: ance
Ratslösa socken					
Ratslösa	7 3	Gb	1/12	30-48	Herman Nilsson
-"-	7 4	Gc	1/12	49-56	Alfred Hansson
-"-	7 5	Gd	1/12	57-65	Bror Nilsson
					Transport

Areal								Nuvarande värde			Blivande värde			Förbättringsvärde		
Åker		Äng och odlingsmark		Annan duglig mark		Impediment och högl. mark		pr har	pr ägofigur		pr har	pr ägofigur		pr har	pr ägofigur	
Har	ar	Har	ar	Har	ar	Har	ar	Kr.	Kr.	öre	Kr.	Kr.	öre	Kr.	Kr.	öre
7		8		9		10		11	12		13	14		15	16	
	56.0								784	-		1008	-		224	-
	01.0							1200	12	-	2.200 / 1600	16	-	400	4	-
			09.5					400	38	-	800 / 500	47	50	100	9	50
			21.5					500	107	50	1.000 / 700	150	50	200	43	-
							05.0	—			—			—		
							01.0	—			—			—		
	57.0		31.0				06.0		941	50		1.222	-		280	50
	13.5							1600	216	-	2.000 / 1800	243	-	200	27	-
			05.0					500	25	-	800 / 600	30	-	100	5	-
			09.0					550	49	50	1.000 / 700	63	-	150	13	50
							05.5	—			—			—		
	13.5		14.0				05.5		290	50		336	-		45	50
	03.0		01.0						67	-		90	-		23	-
	27.5						08.5		495	-		642	-		147	-
1	42.0		50.0				34.5		2090	50		4233	-		2142	50
1	66.0		44.0				23.5		2.558	50		4.633	-		2.074	50
	33.5		04.0				06.5		396	-		871	-		475	-
	82.5		29.0				14.5		1118	50		2.468	-		1349	50
4	54.5	1	28.0			1	07.5		6.725	50		12.937	-		6211	50

Socken, by och hemman	Registernummer	Littera å kartan	Hemmanstal	Ägofigurens nummer	Delägares namn, hemvist m. m. samt ägobeskrivning
1	2	3	4	5	6
					Transport
Raklösa	7 6	Ge	1/12	66	Johan Severin
-"-	7 2	Ga	1/12	67-85	Axel Andersson
Varnlösa	ad 10 1		1/25	86-97	Per Jönsson
-"-	ad 10 1		21/400	98-101	Olof Nilsson
-"-	ad 10 1		7/256	102-105	Sven Andersson
Örsjö socken					
Örsjö	ad 14 14	A	31/400	106-108	Sigfrid Nilsson
-"-	ad 14 15	B	5/256	109-117	D:o
-"-	14 16	C	3699/72000	118-128	Ola Ålahls Ståhlus
-"-	14 11	D	4/3072	129-137	Anders Olsson
-"-	14 5	E	54/1024	138-143	D:o
-"-	14 28	B	1/48	144-147	Axel Persson
					Summa

PETTERSONSKA BOKTR. LP. IN SKARA

Areal								Nuvarande värde			Blivande värde			Förbättringsvärde		
Åker		Äng och odlingsmark		Annan duglig mark		Impediment och högl. mark		pr har	pr ägofigur		pr har	pr ägofigur		pr har	pr ägofigur	
Har	ar	Har	ar	Har	ar	Har	ar	Kr.	Kr.	öre	Kr.	Kr.	öre	Kr.	Kr.	öre
7		8		9		10		11	12		13	14		15	16	
4	54.5	1	28.0			1	07.5		6.725	50		12.937	-		6.211	50
	49.0								686	-		1176	-		490	-
	70.0		66.0				20.0		1357	-		2.845	-		1488	-
	71.0		77.5				31.0		1.127	-		2.438	-		1311	-
	24.5		46.0						506	50		1.313	-		806	50
	08.0		16.0				03.5		170	-		464	-		294	-
	17.0		22.5						260	50		554	-		293	50
	78.0		25.0				21.0		1.323	-		1.975	-		652	-
	44.5		62.0				07.5		646	50		1707	-		1060	50
	29.5		36.5				06.5		518	-		948	-		430	-
	57.0		31.0				06.0		941	50		1.222	-		280	50
	13.5		14.0				06.5		290	50		336	-		45	50
9	16.5	5	24.5			2	09.5		14.552	-		27.915	-		13.363	-

Rydsgård den 21 februari 1936

Ture Möller

Anton Andersson Olof Joh. Samuelsson

Socken, by och hemman	Registernummer	Littera å kartan	Hemmanstal	Ägofigurens nummer	Delägares namn, hemvist m. m. samt ägobeskrivning
1	2	3	4	5	6

Ersättningslängd.

Socken och Hemman	Registernummer	Mantal	Ägare	Ersättning markupplåtelse m²	a pris	kr	öre	kr	öre	Ersättning intrång genom schaktningsmassor m²	a pris	kr	öre	kr	öre	Sä ersättning kr	öre
1	2	3	4	5	6	7		8		9	10	11		12		13	
			Hundarloppet.														
			Sträckan A-B.														
Solberga socken																	
Solberga	2^{4}	49/360	Måten Jönsson							200	12.0	24	-				
										70	09.0	6	30	30	30	30	30
-"-	2^{15}	21/620	Oskar Frej							155	12.0			18	60	18	60
-"-	2^{9}	49/620	D:sme							300	9.0	27	-				
										1100	12.0	132	-	159	-	159	-
				Summa												207	90
			Sträckan B-C.														
Kalslösa socken																	
Kalslösa	7^{3}	1/12	Herman Nilsson							820	12.0	98	40				
										240	10.0	24	-				
										250	9.0	22	50				
										100	6.0	6	-				
										200	5.0	10	-	160	90	160	90
-"-	7^{4}	1/12	Alfred Hansson							310	12.0	37	20				
										110	9.0	9	90				
										260	8.0	20	80	67	90	67	90
-"-	7^{5}	1/12	Brur Nilsson							770	8.0	61	60				
										500	9.0	45	-				
										85	12.0	10	20	116	80	116	80
-"-	7^{2}	1/12	Axel Andersson							430	12.0	51	60				
										190	10.0	19	-				
										235	9.0	21	15				
										220	5.0	11	-				
										220	8.0	17	60				
				Transport								120	35			345	60

1.	2.	3	4	5	6	7	8	9	10	11	12	13
				Transport						120 35		345 60
								120	7.0	8 40	128 75	128 75
Vamlösa	a 10	1/25	Per Jönsson					440	8.0	35 20		
								250	5.0	12 50		
								810	10.0	81 -		
								460	11.0	50 60		
								510	6.0	30 60	209 90	209 90
-"-	a 10	121/400	Olof Nilsson					340	7.0	23 80		
								120	9.0	10 80	34 60	34 60
-"-	a 10	7/256	Sven Andersson					245	9.0	22 05	22 05	22 05
Örsjö socken												
Örsjö	a 14	5/256	Sigfrid Nilsson					280	8.0	22 40		
								30	5.0	1 50	23 90	23 90
				Summa								764 80
			Stråtkan C-D.									
Örsjö	14	63679/72000	Ola Ödahls Herbius					160	11.0	17 60		
								310	7.5	23 25		
								470	6.0	28 20	69 05	69 05
-"-	14	11/3072	Anders Olsson					60	5.0	3 -		
								60	4.0	2 40	5 40	5 40
				Summa								74 45
			Sivdiket B-B¹.									
Soeberga socken												
Soeberga	29	49/1620	Oskar Frej	85	7.0	5 95		520	12.0	62 40		
				150	1.5	2 25		500	9.0	45 -		
				15	6.0	- 90		80	6.0	4 80		
				15	3.0	- 45						
				10	9.0	- 90	10 45				112 20	122 65
Katslösa socken												
Katslösa	7	3/12	Herman Nilsson	45	8.0	3 60						
				40	7.5	3 -						
				10	2.5	- 25	6 85	350	12.0		42 -	48 85
				Summa								171 50

Summarisk.

Socberga socken						
Socberga	2^{4}	49/360	Marten Fonsson			30 30
-"-	2^{15}	21/1620	Oskar Frej	18 60		
-"-	2^{9}	49/1620	D:ouc	281 65		300 25
Kalslöa socken						
Kalslöa	7^{3}	1/12	Herman Nilsson			209 75
-"-	7^{4}	1/12	Alfred Hansson			67 90
-"-	7^{5}	1/12	Bror Nilsson			116 80
-"-	7^{2}	1/12	Axel Andersson			128 75
Varnulöa	as 10^{1}	1/25	Per Fonsson			209 90
-"-	as 10^{1}	21/400	Olof Nilsson			34 60
-"-	as 10^{1}	71/250	Sven Andersson			32 05
Örsjö socken						
Örsjö	as 14^{15}	5/256	Sigfrid Nilsson			23 90
-"-	14^{16}	3699/7200	Da Ödahls Skerblum			69 05
-"-	14^{11}	11/3072	Anders Olsson			5 40
			Summa			1.218 65

Rydsgård den 21 januari 1936.

Pehr Möller

Anton Andersson Olof Joh. Samuelsson

Kostnadsförslag

Läge	Längd m.	Arbete, jordmån m. m.	Antal	à pris	Kostnad Kr.	Kostnad öre	Kostnad Kr.	Kostnad öre	Summa Kr.	Summa öre
1	2	3	4	5	6		7		8	
		Huvudkanalen.								
		Strecken A - B.								
+02 1 - 3	202	Sand,grus och sten m³	710	1,50	1065	-				
		Sandbl.lera med enst. stenar "	320	0,90	288	-	1353	-	1353	-
		För oförutsedda fall,arbetsledning,planering av jord å järnvägens mark m.m. tillägges							130	10
		Ersättning för försvårad överfart enl.utlåtandet	1	250:-					250	-
		Jordersättning enl.särskild längd							207	90
	202				Summa				1950	-
		Strecken B - C.								
+02 3 - 6	208	Sand,grus och sten m³	240	1,50	360	-				
		Sandbl.lera,enst.stenar "	270	0,90	243	-	603	-		
6 - 8	200	Sand,grus och sten "	360	1,50	540	-				
		Sandbl.lera,enst.stenar "	50	0,90	45	-	585	-		
8 - 10	200	Sand,grus och sten "	300	1,50	450	-				
		Sandbl.lera,enst.stenar "	85	0,90	76	50	526	50		
10 - 12	200	Sand,grus och sten "	250	1,50	375	-				
		Sandbl.lera,enst stenar "	120	0,90	108	-	483	-		
12 - 14	200	Sand,grus och sten "	680	1,50	1020	-				
		Sandbl.lera,enst.stenar "	630	0,90	567	-	1587	-		
	1008	Transport					3784	50		

Läge	Längd m.	Arbete, jordmån m. m.	Antal	à pris	Kostnad Kr.	Kostnad öre	Kostnad Kr.	Kostnad öre	Summa Kr.	Summa öre
1	2	3	4	5	6		7		8	
	1008	Transport					3784	50		
14 + 10 - 16	210	Sand, grus och sten m^3	450	1,50	675	-				
		Sandbl. lera, enst. stenar "	300	0,90	270	-	945	-	4729	50
		För oförutsedda fall, arbetsledning m.m. tillägges							405	70
		Ersättning för försvårad överfart enl. utlåtandet	5	200:-					1000	-
		Jordersättning enl. särskild längd							764	80
	1218				Summa				6900	-
		Strecken C - D.								
16 + 10 - 17 + 50	140	Sand, grus och sten m^3	260	1,50	390	-				
		Sandbl. lera, enst. stenar "	75	0,90	67	50	457	50	457	50
		För oförutsedda fall, arbetsledning m.m. tillägges							38	05
		Ersättning för försvårad överfart enl. utlåtandet	1	200:-					200	-
		Jordersättning enl. särskild längd							74	45
	140				Summa				770	-
		Sidodiket B - B^1.								
25 + 67 - 26	167	Sand, grus och sten m^3	190	1,30	247	-				
		Sandbl. lera, enst. stenar "	190	0,70	133	-				
		Lerblandad dy "	110	0,40	44	-	424	-		
	167	Transport					424	-		

PETTERSONSKA BOKTR. EFTR. A. SKARS A.

333563

Kostnadsförslag

Läge	Längd m.	Arbete, jordmån m. m.	Antal	à pris	Kostnad Kr.	Kostnad öre	Kostnad Kr.	Kostnad öre	Summa Kr.	Summa öre
1	2	3	4	5	6		7		8	
	167	Transport					424	-		
+67 +43 26 - 27	76	Sand, grus och sten m^3	150	1.40	210	-				
		Rör, inre diam. 24" lm	76	6.30	478	80				
		Läggning och återfylln. "	76	0.80	60	80				
		Rörutlopp vid 26+67	1	40:-	40	-				
		Rörinlopp vid 27+43	1	40:-	40	-	829	60		
+43 +68 27 - 27	25	Lerblandad dy m^3	40	0.40	16	-	16	-	1269	60
		För oförutsedda fall, arbetsledning m.m. tillägges							88	90
		Jordersättning enl. särskild längd							171	50
	268				Summa				1530	-
		Sidodiket C - C^1.								
+20 28 - 29	120	Rör, inre diam. 10" lm	120	1.90	228	-				
		Grävning, läggning och återfyllning "	120	1.40	168	-				
		Brunn vid 28+20	1	30:-	30	-				
		Rörutlopp vid 28	1	30:-	30	-	456	-	456	-
		För oförutsedda fall, arbetsledning m.m. tillägges							44	-
	120				Summa				500	-

Läge	Längd m.	Arbete, jordmån m. m.	Antal	à pris	Kostnad Kr.	Kostnad öre	Kostnad Kr.	Kostnad öre	Summa Kr.	Summa öre
1	2	3	4	5	6		7		8	
		Sammandrag.								
		Huvudkanalen								
	292	Sträckan A - B					1950	-		
	1218	" B - C					6900	-		
	140	" C - D					770	-	9620	-
	268	Sidodiket B - B^1							1530	-
	120	" C - C^1							500	-
	2038			Summa					11650	-

Rydsgård den 21 februari 1936.

Thore Möller

PETTERSONSKA BOKTR. EFTR. SKARA

333563

Bil.K.

Kostnadsfördelningslängd.

Kostnadsfri -

Mantal	Registernummer	Littera	Socken och Hemman	Ägare	Sök. eller icke sök.	Ägofig
1	2	3	4	5	6	7
			Solberga socken			
49/360	2 4	A	Solberga	Mårten Jönsson	—	1-2
24/1620	2 15	D	-"-	Oskar Frej	sök.	3-6
49/1620	2 9	F	-"-	D:sme	sök.	7-29
			Katslösa, socken			
1/12	7 3	Gb	Katslösa	Herman Nilsson	sök.	30-48
1/12	7 4	Gc	-"-	Alfred Hansson	sök.	49-56
1/12	7 5	Gd	-"-	Bror Nilsson	sök.	57-65
1/12	7 6	Ge	-"-	Johan Severin	sök.	66
1/12	7 2	Ga	-"-	Axel Andersson	sök.	67-85
1/25	av 10		Varnlösa	Per Jönsson	sök.	86-97
21/460	av 10		-"-	Olof Nilsson	sök.	98-101
7/256	av 10		-"-	Sven Andersson	sök.	102-105
			Örsjö socken			
31/400	av 14	14 A	Örsjö	Sigfrid Nilsson	—	106-108
5/256	av 14	15 B	-"-	D:sme	—	109-117
3699/7200	14	16 C	-"-	Da Ökkels Sterbloss	sök.	118-128
11/3072	14	11 D	-"-	Anders Olsson	—	129-137
55/1024	14	4 5 e	-"-	D:sme	—	138-143
1/48	14	28 B	-"-	Axel Persson	—	144-147

delningslängd

Markens nuvarande värde Kr	ö	Markens blivande värde Kr	ö	Markens förbättringsvärde Kr	ö	Beräknad kostnad Kr	ö	Verklig kostnad %	Förrättningskostnad Kr	ö
8		9		10		11		12	13	
67	-	90	-	23	-	20	05	0.172	1	16
495	-	642	-	147	-	128	16	1.100	7	40
2090	50	4.233	-	2142	50	1.867	85	16.033	107	87
2.558	50	4.633	-	2.074	50	1.808	57	15.524	104	44
396	-	871	-	475	-	414	11	3.555	23	92
1.118	50	2.468	-	1.349	50	1176	51	10.099	67	94
686	-	1.176	-	490	-	427	19	3.667	24	67
1357	-	2.845	-	1.488	-	1.297	25	11.135	74	91
1.127	-	2.438	-	1.311	-	1.142	94	9.811	66	01
506	50	1.313	-	806	50	703	12	6.035	40	61
170	-	464	-	294	-	256	31	2.200	14	80
260	50	554	-	293	50	255	88	2.196	14	77
1323	-	1.975	-	652	-	568	42	4.879	32	82
646	50	1707	-	1060	50	924	55	7.936	53	39
518	-	948	-	430	-	374	88	3.218	21	65
941	50	1.222	-	280	50	244	54	2.099	14	12
290	50	336	-	45	50	39	67	0.341	2	29
14.552	-	27.915	-	13.363	-	11.650	-	100.000	672	77

Rydbgård den 21 februari 1936

Thore Möller

Anton Andersson

Olof Joh. Samuelsson

Översiktskarta.

Skala 1:looooo.

Bil.L.

U t l å t a n d e

avgivet vid syneförrättning enligt vattenlagen rörande uppgrävning av Skivarpsån med sidodiken för torrläggning av vattenbesvärade marker inom Solberga, Katslösa och Örsjö socknar av Malmöhus län.

Mom.1. Företagets omfattning och ändamål.

Över torrläggningsområdet, som skall bilda en samfällighet, har upprättats nivåkarta i skala 1:4000, på vilken markernas höjdläge över företagets jämförelseplan angivits med små blå siffror. Såsom av företaget beroende har ansetts all den mark, som vid nu under vegetationstiden rådande vattenstånd i avloppen ej kan torrläggas till lagenligt djup och som alltså beräknats vinna båtnad genom avloppens fördjupning.

Å bifogade översiktskarta, ett klipp från generalstabens kartblad "Ystad" i skala 1:looooo, finnas markerna till sitt ungefärliga läge angivna med röd färgläggning. Beskrivning över dem återfinnes i ägobeskrivningen / Bil.G /.

Till följd av under förrättningen framkomna yrkanden kommer företaget att omfatta uppgrävning av de delar av Skivarpsån och de sidodiken, som å hithörande plan- och profilritningar betecknas A - B - C - D samt B - B^1 och C - C^1, till sådana dimensioner, att de marker, som tillhöra sökandena och dem, som förenat sig med dessa, kunna torrläggas till ändamålsenligt djup.

Skivarpsån jämte vissa delar av sidodiket B - B^1 skola göras öpp-

na, övriga sträckor täckta. På plankartan äro öppna avloppssträckor utmärkta medelst dubbla röda linjer och rörledningarna medelst enkla röda linjer, på vilka dagvattenbrunnarnas läge markerats med röda ringar.

Skivarpsån rinner i fortsättningen förbi Tånebro och Skivarps sockerbruk samt utfaller i Östersjön omkr. 14 km väster om Ystad. Företaget ligger således mellan de nederbördsområden, som i Kungl.Maj:ts kungörelse den 13 april 1922 betecknats med nr 89 och nr 90.

Mom.2. Företagets beskaffenhet.

Synemännen anse företaget vara sådan omfattning, att detsamma bör hänföras till vattenavledning enligt 7 kap. 37 § vattenlagen.

Mom.3. Laga hinder, allmänna och enskilda intressen.

För handläggning av förrättningen, som grundar sig på länsstyrelsens förordnande den 21 september 1935, eller för företagets utförande i den omfattning, som ovan angivits, har något laga hinder ej anmälts. Ej heller hava synemännen funnit något sådant hinder föreligga. Några allmänna eller enskilda intressen synas ej av företaget komma att förnärmas.

Mom.4. Fixpunkter.

På plan- och profilritningarna angivna höjdlägen hänföra sig till ett antaget jämförelseplan, som bestämmes genom följande fixpunkter:

Fixp. I. Höjdläge =+5.00 m. Järndubb inhuggen i sten invid järnvägsbanken väster om 0+29 m.

Fixp. II. Höjdläge =+8.66 m. Järndubb inhuggen i sten invid ägoväg och trädgårdshörn, omkr. 40 m öster 8+19 m.

Fixp. III. Höjdläge =+12.27 m. Järndubb inhuggen i sten i rågång omkr. 20 m

väster 17+22 m.

Fixp. IV. Höjdläge =+12.26 m. Järndubb,avbruten,inhuggen i sten i högra /västra/ åkanten vid 18+85 m.

Fixpunkterna,som äro lagligen skyddade få ej rubbas,förstöras eller övertäckas förrän de blivit av lantbruksingenjör ersatta med nya.

Mom.5. Avloppens dimensioner.

Vid den punkt,där arbetena föreslagits att påbörjas,omfattar Skivarpsåns nederbördsområde c:a 95 km^2. På översiktskartan har nederbördsområdet inneslutits av en heldragen blå linje. Med hänsyn till områdets topografiska beskaffenhet och nederbördsmängden i trakten har avrinningen vid flöden beräknats till 80 s.l./km^2 och medelavrinningen under vegetationstiden till 10 s.l./km^2. I enlighet härmed erhålles en flodvattenmängd av 8.o m^3/sek och en medelvattenmängd av 1.2 m^3/sek.

Bottenlinjen har å sträckan A - B utlagts med en lutning av 1.03:1000 och å sträckan B - C - D med en minsta lutning av 3.35:1000, bottenbredden har å förstnämnda sträcka bestämts till 2.5 m, å sistnämnda sträcka till 1.o m. För hela avloppet har sidolutningen bestämts till 1:1.5.

Förenämnda vattenmängder framrinna i det sålunda dimensionerade avloppet under vattendjup ej överstigande 1.5 m vid flöden och 0.55 m vid medelvattenföring.

Nederbördsområdet för sidodiket B - B^1 omfattar c:a 200 hektar varför till avrinning kommande vattenmängder ej äro av betydenhet att föranleda särskild beräkning av den öppna dikessträckans dimensioner. Dimensionerna hava bestämts med hänsyn till jordmånens beskaffenhet och till kravet

på möjlighet till ändamålsenlig torrläggning av sökandenas marker. För den öppna delen av detta avlopp har bottenbredden bestämts till 0.3 m och sidolutningen till 1:1.o.

Rörledningarnas dimensioner hava bestämts med hänsyn till att de skola utan uppdämning kunna avbörda en vattenmängd av 1.o liter pr sekund och hektar.

Av efterföljande tabell framgår i detalj de olika rörledningarnas nederbördsområden, beräknade vattenmängder, lutningar, dimensioner och avbördningsförmåga.

Avloppssträcka	Nederb. område hektar	Vattenmängd lit/sek	Lutning	Dimension cm /tum/	Avbördn. förmåga lit/sek
$B - B^1$ str.26+67 - -27+43	200	200	1.98:1000	60.o /24/	220
$C - C^1$	25.o	25.o	2.5:1000	25.o /10/	25.7

Vid de öppna avloppens dimensionering har använts Hessles formel

$$Q = A \cdot k\left(1 + \tfrac{1}{2}\sqrt{R}\,\sqrt{R\,I}\right)$$

och vid rörledningarnas dimensionering Yarnell-Woodwards formel

$$Q = \frac{\pi d^2}{4}\, k \cdot \sqrt[3]{\left(\frac{d}{4}\right)^2}\,\sqrt{I}$$

där Q = vattenmängden

A = det öppna avloppets våta sektionsarea

R = " " " hydrauliska medeldjup

d = rörledningens diameter

I = lutningen

k = en konstant, som vid öppna avlopp satts till 20 och vid rörled-

ningar till 60.

Bottenlägen och lutningar samt dimensioner äro angivna å de över avloppen upprättade profilritningarna. De öppna avloppens form har åskådliggjorts medelst sektionsritningar.

Mom.6. Broar och trummor.

I samband med huvudavloppets upptagande måste en del broar vid ägo- eller utfartsvägar omläggas,men då markägarna enl. 8 § syneprotokollet åtagit sig att mot viss ersättning utföra och bekosta dessa arbeten bestämmes allenast,att de ej få utföras på sådant sätt,att de uppdämma vattnet. Överbyggnaden får således ej ligga på lägre höjd över avloppets botten än 1.8 m och vertikala landfästen ej närmare varandra än 5.o m å sträckan A - B och 3.6 m å sträckan B - C - D .

Mom.7. Ersättningar.

För Skivarpsåns breddning kommer i allmänhet att tagas i anspråk endast mindre värdefull mark,vilken markägarna ansetts kostnadsfritt kunna ställa till förfogande. På grund härav bestämmes,att ersättning härför ej skall utgå.

Vad åter angår schaktningsmassorna förorsakat intrång samt mark, som erfordras för breddning av den öppna sträckan av sidodiket B - B^1, har ersättning härför ansetts böra utgå med belopp,som närmare angivas i ersättningslängden / Bil.H /. För markupplåtelse har ersättning beräknats efter den i anspråk tagna markens halva nuvarande värde samt för upplag efter den härav täckta markens halva värde efter företagets genomförande.

Det obetydliga intrång,som förorsakas vid rörledningarnas utföran-

de,har ansetts kunna tålas utan ersättning.

Ersättning för eventuell ombyggnad av enskilda broar eller för genom åsänkningen orsakad försvårad överfart skall utgivas till nedanskrivna personer med följande belopp:

Oskar Frej	Solberga,	250:-	kr.
Herman Nilsson och Alfred Hansson,	Katslösa, gemensamt	200:-	"
Bror Nilsson,	Katslösa,	200:-	"
Herman Nilsson,	"	200:-	"
Axel Andersson,	"	200:-	"
Per Jönsson,	Varmlösa	200:-	"
Ola Ödahls sterbhus,	Örsjö,	200:-	"
	S u m m a	1.450:-	kr.

Angivna ersättningar skola utgå en gång för alla och tillgodoräknas ersättningstagarna vid kostnadernas slutliga fördelning.

Andra ersättningar än här nämnda skola ej utgå.

Skulle genom företagets utförande vållas skada eller intrång av annan art,som av synemännen icke förutsetts,äger den,som lider skadan eller intrånget att framställa anspråk på ersättning enligt reglerna i 7 kap.57 § vattenlagen. Sådant anspråk skall för att kunna upptagas till prövning anmälas till Söderbygdens Vattendomstol inom fem år räknat från utgången av den för arbetets fullbordande i mom.9 av detta utlåtande eller ock sedermera i anledning av sökt anstånd bestämda tiden.

Mom.8. Båtnad och kostnadsfördelning.

Båtnaden för i företaget ingående marker har uppskattats i den ord-

ning,varom stadgas i 10 kap. 60 § vattenlagen,och med tillämpning av de grunder,som angivas i 7 kap. 22 § samma lag. Markvärdet vid full torrläggning har bestämts med hänsyn till jordart,läge m.m. Det nuvarande värdet har ansetts utgöra viss del av värdet vid full torrläggning och vara beroende av höjdläget i förhållande till de försumpande vattenytorna. Resultatet av uppskattningen har införts i värderingslängden / Bil.G /, i vilken såväl markens nuvarande och blivande värde som värdet av båtnaden finnes uträknat.

Verkställd utredning har givit till resultat,att skäl ej föreligger till uppdelning av marken inom samfälligheten i särskilda avdelningar. Varje markägare har därför att taga del i med företaget förenade kostnader direkt i mån av värdet å den båtnad,som beredes hans mark.

I kostnadsfördelningslängden / Bil.L / har deltagningsskyldigheten i kostnaderna för företaget angivits såväl i kronor efter det upprättade kostnadsförslaget som i procenttal.

Förrättningskostnaderna skola,om företaget kommer till stånd,jämväl fördelas efter nyss nämnda repartitionstal,men skola vid förrättningens avslutande av sökandena omedelbart förskjutas.

Den som ej är sökande till förrättningen eller förenat sig med sökandena,är ej skyldig att vidkännas större bidrag till kostnaderna för företaget än som svarar mot värdet å den båtnad,som beredes hans mark. Till kostnader för företaget räknas förutom schaktnings- och sprängningskostnad jämväl kostnad för rörledningar o.dyl. samt skadestånd och annan ersättning, som föranledes av företaget.

Vilka delägare,som ansetts såsom sökande eller likställda med sö-

kande,angives i kolumn 6 av kostnadsfördelningslängden med förkortningen " sök ".

Mom.°. Företagets utförande.

Ifråga om företagets utförande bestämmes:

1/ Företagets utförande skall ombesörjas av en styrelse,som utses av delägarna vid allmänt sammanträde,därvid varje delägare har rösträtt efter det andelstal,som är bestämmande för hans skyldighet att taga del i kostnaderna för företaget; dock må ingen utöva rösträtt för mer än en femtedel av delägarnas sammanlagda vid sammanträdet företrädda andelstal. Angående styrelsens skyldigheter och befogenhet hänvisas till bestämmelserna i 3 kap. 15 och 17 - 21 §§ vattenlagen samt till i mom. 11 av detta utlåtande givna bestämmelser.

2/ Innan arbetet påbörjas skall anmälan om styrelseval göras till länsstyrelsen i Malmöhus län,dit även uppkommande förändringar i styrelsens sammansättning skola anmälas.

3/ Företaget skall utföras i överensstämmelse med de upprättade förslagsritningarna.

4/ Jord och sten,som uppschaktas ur avlopp vid dettas upptagande eller rensning må läggas vid sidan av detta,dock icke närmare kanten än 1.o m och ej i brantare inre lutning än avloppets egen sidolutning. Upplag får ej göras på väg.

5/ Schaktningsmassor,som uppläggas på Trälleborg-Rydsgårds Järnvägsaktiebolag tillhörig mark,skall av företaget utplaneras.

6/ Skulle grävningen sträcka sig till närheten av eller under den befintli-

ga glacisens underkant skall glacisen,om så finnes erforderligt,på företagets bekostnad förstärkas och utökas nedåt till betryggande djup.

7/ I upplagda jordsträngar skola öppningar med bottenbredd 0.3 m och sidolutning 1:1.o anordnas vid svackor i marken,tillstötande diken samt i övrigt på minst var 40:de m, på det dagvattnet må fritt kunna avrinna.

8/ Till äventyrs inträffande ras skola oförtövat avhjälpas och erforderliga förstärkningsåtgärder vidtagas.

9/ Under arbetet får vatten icke uppdämmas eller påsläppas så att skada sker.

10/. Arbetena med företagets utförande böra utlämnas på entreprenad åt en eller flera därtill lämpliga personer på de villkor,som befinnas för delägarna mest gynnsamma och betryggande.

11/ Arbetena må begynna omedelbart efter det detta utlåtande vunnit laga kraft samt böra vara bragta till slut senast den 1 september 1939.

12/ Avsyning enligt 13 kap. 1 § vattenlagen skall efter anmälan göras av lantbruksingenjör.

Mom.10. Framtida underhållet.

I företaget ingående avlopp skola omsorgsfullt underhållas genom regelbundna rensningar och har styrelsen att härom tillse och verkställa. Rensnings- och underhållsarbetena böra utföras å tider,då arbetet åstadkommer så ringa skada som möjligt. Av rensningsjord förorsakat intrång skall tålas utan ersättning. Kostnaderna fördelas efter samma grunder,som gälla vid arbetenas första utförande.

Kostnad för rensningsåtgärd,som föranletts av enskild persons över-

kan eller försummelse,må uttagas av denne. Justeringar,som bliva erforderliga på grund av betande djurs nedtrampning av slänterna o dyl.,skola omedelbart utföras av djurägaren.

Uppdämning eller annan åtgärd,som hindrar vattnets fria|lopp,må på inga villkor tillåtas eller tålas.

Grenledningar få ej inkopplas i företagets rörledningar utan endast i befintliga eller för ändamålet särskilt anordnade brunnar.

Mom.11. Organisation.

Av styrelsens medlemmar skall en vara ordförande och verkställande ledamot. Det åligger styrelsen:

att ombesörja arbetenas utförande och kontrollera desamma - i den mån så finnes nödigt med biträde av sakkunnig person -,

att i mån av arbetets fortgång verkställa utdebitering av för arbetenas bedrivande erforderliga medel,

att föra räkenskaper över handhavda medel,vilka räkenskaper skola minst en gång om året framläggas för intressenterna i och för granskning,

att för sistnämnda ändamål och då så eljest finnes nödigt kalla intressenterna till sammanträde och därvid föra protokoll, samt

att i övrigt vidtaga de åtgärder,som för företagets ändamålsenliga utförande och underhåll kunna finnas nödigt.

Mom.12. Övriga yrkanden.

Yrkanden vilka under förrättningen framkommit,men ej blivit behandlade i detta utlåtande,föranleda icke någon synemännens åtgärd.

Mom.13. Domstolsavgift.

Jämlikt bestämmelserna i 11 kap. 05 § vattenlagen skall, så snart förrättningen vunnit laga kraft, såsom bidrag till vattendomstolarnas organisation och verksamhet, till länsstyrelsen i Malmöhus län erläggas 0.15 % av båtnadsvärdet eller 20 kronor 4 öre.

Mom.14. Företagets namn.

Företagets namn skall vara "Skivarpsåns uppgrävning år 1936".

Mom.15. Aktförvarare.

Avskrifter och kopior av vid denna förrättning upprättade handlingar och ritningar skola förvaras hos styrelsens ordförande.

Mom.16. Besvärshänvisning.

Talan mot åtgärd eller beslut vid förrättningen eller mot detta utlåtande föres vid Söderbygdens Vattendomstol, adr. S t o c k h o l m , till vilken besvären för att komma under prövning skola vara ingivna inom sextio dagar från nedanskrivna dag.

I besvären, som skola ingivas i tre exemplar, skola fullständigt upptagas klagandens alla påståenden och skälen därtill; och skola vid besvären fogas de handlingar klaganden vill åberopa till stöd för ändringsansökandet.

Mom.17. Verkställighet.

Då i denna sak underställning till vattendomstol icke skall ske, kommer detta utlåtande att gå i verkställighet i den ordning, som för laga kraft ägande dom är stadgat, för såvitt icke inom den i mom. 16 här ovan angivna tid besvär över förrättningen anföras och på grund härav ändring i

detta utlåtande kommer till stånd.

Rydsgård den 21 februari 1936.

Thore Möller

Anton Andersson Olof Joh.Samuelsson

Förestående avskrifters, sid. 1 - 62, likhet med originalet bestyrkes

i tjänsten.

Thore Möller.

Q 5497/36

M 2-0497

DIARIE Nr 1582
K LANTBRUKSSTYRELSEN
25 JAN. 1937

KONTRAKT.

Sedan Kungl. Maj:t den 13 november 1936 för "Skivarpsåns uppgrävning år 1936" i Solberga, Katslösa och Örsjö socknar av

MALMÖHUS LÄN

under föreskrift, dels att understödstagare skall vara skyldig underkasta sig den granskning från Riksdagens revisorers sida rörande statsunderstödets användning, som Kungl. Maj:t kan komma att föreskriva, dels ock att vid sådana betongarbeten, som kunna ifrågakomma vid företaget, material av inhemsk tillverkning bör användas, då icke särskilda omständigheter till annat föranleda, beviljat *dels* ett ***lån*** av sextusenfemhundratio (6.510) kronor att utgå från ***statens avdikningslånefond och dels*** ett ***statsbidrag*** utan återbetalningsskyldighet av femtusenniohundratjugo (5.920) kronor att utgå från ***statens avdikningsanslag,*** ävensom fastställt en av statens e. lantbruksingenjör Th. Möller vid syneförrättning år 1936 upprättad arbetsplan med därtill hörande kostnadsförslag, ha~~r~~ undertecknad....., som av vederbörande intressenter utsetts till styrelse~~s~~ ~~förtroende-man~~ för företaget Ordförande med Kungl. Lantbruksstyrelsen, å Kungl. Maj:ts och Kronans vägnar, avslutat följande kontrakt, varigenom ~~vi~~ jag för egen del samt å vederbörande intressenters i företaget vägnar åtag~~er~~ och förbind~~er~~ ~~oss~~ mig:

1:o) att utföra företaget i noggrann överensstämmelse med den av Kungl. Maj:t fastställda arbetsplanen med de eventuella ändringar däri, varom vederbörande myndighet må efter framställning besluta,

att fullborda arbetet till den 1 september 1939,

7 1936. 1000.

STATENS REPRODUKTIONSANSTALT
129736

att vid företagets utförande iakttaga de föreskrifter, som av Kungl. Maj:t eller Lantbruksstyrelsen må hava meddelats,

att bestrida vad utöver beviljade statsmedel kan erfordras för företagets fullbordande,

att gälda vederbörande förrättningsman tillkommande gottgörelse enligt taxa även i fråga om av Lantbruksstyrelsen beordrad avsyning av företaget,

att, när sådant av Lantbruksstyrelsen påfordras, förete behörigen verifierade räkenskaper för företaget ävensom att, därest det skulle visa sig, att torrläggningskostnad, varför statsmedel beviljats, beräknats till högre belopp än den verkliga kostnaden, vidkännas motsvarande minskning av lånet och statsbidraget,

att underhålla det utförda arbetet intill dess sådan underhållsskyldighet kan varda andra i laga ordning ålagd eller vederbörande från underhållsskyldigheten befriats, samt

att vid arbetets utförande ävensom i fråga om underhållsskyldighetens fullgörande underkasta ~~oss~~ mig Lantbruksstyrelsens inseende och kontroll;

2:o) att för tjänsteman, som av Lantbruksstyrelsen eller Väg- och Vattenbyggnadsstyrelsen förordnas att verkställa besiktning eller avsyning av arbetet eller inspektion av underhållsarbetet, tillhandahålla den för företaget fastställda arbetsplanen med därtill hörande handlingar och ritningar;

3:o) att i händelse avvikelse utan därtill i vederbörlig ordning erhållet tillstånd skett från den fastställda arbetsplanen, eller arbetet icke blivit fullbordat inom därför bestämd tid och Lantbruksstyrelsen ej heller meddelat anstånd med dess utförande, eller Kungl. Statskontoret skulle finna den säkerhet, som blivit ställd för till Statskontoret avgiven skuldförbindelse angående lånets återbetalning, icke vidare nöjaktig, och ny säkerhet, som av Statskontoret godkännes, icke varder inom bestämd tid avlämnad, eller den bestämda annuiteten icke varder i behörig tid erlagd, låta det ankomma på Kungl. Maj:t att inställa all vidare utbetalning av statsmedel samt att återfordra vad därav uppburits, beträffande lånet dock endast därest icke beslut om detsammas återbetalning och fördelning blivit meddelat, att inom viss angiven tid på en gång eller efter hand inbetalas till Statskontoret, ävensom att å sålunda lyftade och återburna medel erlägga fem procent årlig ränta från lyftningsdagen till dess återbetalning sker;

4:o) att ifråga om tid för lyftande av statsmedlen i mån av arbetets fortgång låta gälla vad Lantbruksstyrelsen därutinnan bestämmer, och skall, därest icke Kungl. Maj:t med avseende å särskilda förhållanden prövar skäligt annorlunda förordna, någon del av statsmedlen innestå i Statskontoret intill dess arbetet blivit vederbörligen avsynat och av Lantbruksstyrelsen godkänt;

5:o) att vid avslutandet av detta kontrakt för förvaring i Lantbruksstyrelsens arkiv till Styrelsen överlämna bestyrkt avskrift och kopia av de till den fastställda arbetsplanen hörande handlingar och ritningar, ävensom att, innan sista delen av statsmedlen lyftes, till Lantbruksstyrelsen överlämna fullständig beskrivning jämte ritning över sådan avvikelse från den fastställda planen, vartill vederbörligt tillstånd meddelats;

6:o) att bestrida eller gottgöra alla kostnader av vad beskaffenhet de vara må, som i följd av erhållna statsmedel föranledas för Statskontoret;

7:o) att för fullgörande av detta kontrakt ävensom, därest mot kontraktet brytes, för återbäring av lyftade statsmedel jämte därå upplupen ränta, ställa sådan säkerhet, som av Lantbruksstyrelsen godkännes;

8:o) att till Statskontoret avgiva med behörig borgen eller annan säkerhet försedd skuldförbindelse angående lånets återbetalning; samt

9:o) att fullgöra de övriga åtaganden, som enligt gällande författningar i ämnet åligga mottagare av ifrågavarande statsmedel.

Härav äro två lika lydande exemplar upprättade, av vilka vardera kontrahenten tagit ett.

Tolberga Rydsgård den 12 Januari 1937

Oskar Frej ägare till Tolberga 2:9 o 2:15

Att Landbrukaren Oskar Frej Tolberga 2.

i bägges vår närvaro egenhändigt undertecknat förestående kontrakt, intyga:

Anders Olsson — Anders Jakobsson

Adress N:14 Örsjö Rydsgård — Adress N:14 Örsjö Rydsgård

Med stöd av Kungl. brevet den 13 november 1936 ***antager Kungl. Lantbruksstyrelsen, å Kungl. Maj:ts och Kronans vägnar, detta kontrakt.***

Stockholm den 5 februari ***19*** 37

Vederbörandes uppmärksamhet fästes å bestämmelserna i 13 kap. 17 § vattenlagen, vari stadgas att, därest det framtida underhållet försummas, Konungens Befallningshavande eller annan myndighet Konungen bestämmer äger själv bota bristen på den försumliges bekostnad.

DIARIE Nr 1583
K. LANTBRUKSSTYRELSEN
25 JAN. 1937.

R a p p o r t

Vid besiktning av arbetena med Skivarpsåns uppgrävning år 1936 i Solberga, Katslösa och Örsjö socknar av Malmöhus län, vartill Kungl. Maj:t den 13 november 1936 beviljat dels ett lån av 6.510 kronor att utgå från statens avdikningslånefond och dels ett statsbidrag utan återbetalningsskyldighet av 5.920 kronor att utgå från statens avdikningsanslag, befanns att sträckan A - B av huvudavloppet till största delen var utförd.

Höör den 15 januari 1937.

[signature]

Skivarpsåns uppgrävning år 1936. 13/11 36

/Malmöhus län/

F ö r t e c k n i n g

å fastigheter, till vilkas andelar i kostnaderna för företaget avdiknings-lån sökes.

Solberga socken.

Solberga	2 9/49/1620	mtl.	äg.	Oskar Frej	
"	2 15/21/1620	"	"	D:sme	lagf. 15 maj 1935; § 278

Katslösa socken.

Katslösa	7 2/1/12	mtl.	äg.	Axel Andersson,	lagf. 17 febr. 1930; § 88
"	7 3/1/12	"	"	Herman Nilsson,	" 11 april 1922; § 214
"	7 4/1/12	"	"	Alfred Hansson,	" 12 april 1933; § 149
"	7 5/1/12	"	"	Bror Nilsson,	" 2 nov. 1931; § 146
"	7 6/1/12	"	"	Johan Severin,	" 30 sept. 1924; § 109
Varmlösa	av 10 1/1/25	"	"	Per Jönsson,	" 7 sept. 1908; § 38
"	av 10 1/21/400	"	"	Olof Nilsson,	" 2 sept. 1930; §§ 60, 62, 64.
"	av 10 1/7/256	"	"	Sven Andersson,	" 14 maj 1918; §§ 365-367 o. 30 okt. 1899; § 88.

Örsjö socken.

Örsjö	14 5/55/1024	mtl.	äg.	Anders Olsson,	" 11 april 1917; § 251.
"	14 11/11/3072	"	"	D:sme	" 11 april 1917; § 250
"	14 14/31/400	"	"	Sigfrid Nilsson,	" 7 april 1902; § 181
"	14 15/5/256	"	"	D:sme	, lagf. 4 juni 1912; § 357.
"	14 16/3699/72000	"		Ola Ödahls sterbhus,	lagf. 6 maj 1902; § 253.

Höör i juli 1936.

Ingar Ståhle.

1937 den 5 febr.

Uppgift jämkikt stadgandet i 1 §, 1 stycket, av lag om kronans förmånsrätt för avdikningslån den 14 juni 1929 (nr 164).

Företagets namn: "Skivarpsåns uppgrävning år 1936" i Sölberga, Katslösa och Örsjö socknar av Malmöhus län.

Lån 6.510 kronor från statens avdikningslånefond enligt Kungl.Maj:ts beslut den 13 november 1936.

Lånet har beviljats för nedanstående, i utredningen angående detsamma upptagna fastigheter.

Socken, by och herman	Mantal	Register-nummer	Ägare	Lagfart §
Sölberga socken.				
Sölberga	49/1620	◦ 2 9	Oskar Frej	15 maj 1935 § 278
"	21/1620	◦ 2 15	Densamme	
Katslösa socken.				
Katslösa	1/12	◦ 7 2	Axel Andersson	17 febr.1930 § 88
"	1/12	7 3	Herman Nilsson	11 april 1922 § 214
"	1/12	7 4	Alfred Hansson	12 april 1933 § 149
"	1/12	◦ 7 5	Bror Nilsson	2 nov.1931 § 146
"	1/12	7 6	Johan Severin	30 sept.1924 § 104
Varmlösa	1/25	av 10 1	Per Jönsson	7 sept. 1908 § 38
"	21/400	av 10 1	Olof Nilsson	2 sept.1930 §§ 60,62,64
"	7/256	av 10 1	Sven Andersson	14 maj 1918 §§ 365-367 e. 30 okt.1899 § 88
Örsjö socken.				
Örsjö	55/1024	14 5	Anders Olsson	11 april 1917 § 251
"	11/3072	14 11	Densamme	11 " 1917 § 250
"	31/400	14 14	Sigfrid Nilsson	7 " 1902 § 181
"	5/256	14 15	Densamme	4 juni 1912 § 357
"	3699/72000	14 16	Ola Ödahls stor-hus	6 maj 1902 § 253

Stockholm den 5 februari 1937.

På Kungl.Lantbruksstyrelsens vägnar

Albert Smith

497/36 Godkänt den 20/9 1937

DIARIE Nr 15198
K. LANTBRUKSSTYRELSEN
9 SEP. 1937

Rapport

över verkställd avsyning av torrläggningsföretag,benämnt "Skivarpsåns uppgrävning år 1936" i Solberga,Katslösa och Örsjö socknar av Malmöhus län.

Planen fastställd den 13 november 1936.

Statsbidrag : 5.920:- kr.

Statslån : 6.510:- "

Fastställd arbetstid till den 1 september 1939.

Styrelsens ordförande : Lantbrukaren Oskar Frej, Solberga, Rydsgård.

Vid av undertecknad under arbetets fortgång verkställda besiktningar och den 4 denna månad företagen avsyning av ovan angivet företag befanns arbetet vara i sin helhet utfört i överensstämmelse med den fastställda planen och förordas till godkännande.

Enligt företedda räkenskaper uppgingo kostnaderna till

Entreprenören enligt kontrakt	7.100:-	kr.
Släntförstärkningar	1.332:-	"
Ersättningar enl. utlåtandet /1218:65+1450:-/	2.668:65	"
Syneförrättningen	672:77	"
Betänkandet m.m.	126:55	"
Domstolsavgift	20:04	"
Styrelsearvoden	200:-	"
Utsättningar,kontroller och avsyning	165:-	"
Räntor /approx./	100:-	"
Entreprenadannons,porto och diverse	128:56	"
Summa	12.513:57	kr
ber. k.	12'469.36	

Höör den 8 september 1937.

Vilhelm Möller