KOPIA

Blad 1.
Plan.

Förslag till "Diningsföretaget Övra Glumslöv-Katslösa av år 1936" uti Glumslövs och Kvistofta socknar av Malmöhus län.

Upprättat vid synförrättning år 1936 av

Claes-Henric Waller.

Statens Lantbruksingenjör.

Kungl. Lantbruksstyrelsens Ritningsarkiv.

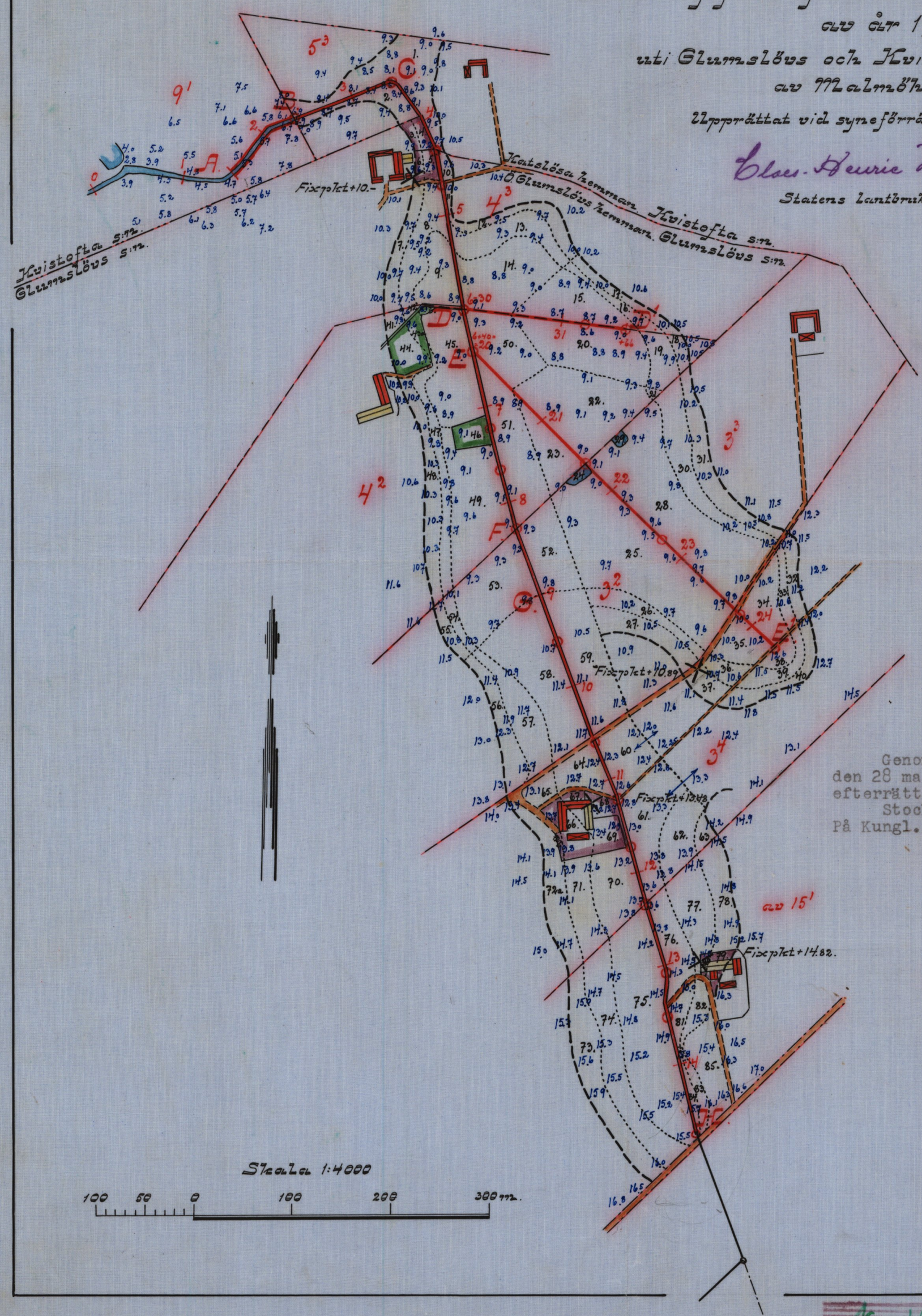

Genom Kungl. Maj:ts nådiga brev den 28 maj 1937 fastställd till efterrättelse vid arbetets utförande.
Stockholm den 10 juni 1937.
På Kungl. Lantbruksstyrelsens vägnar:
Olof Fredholm.

Skala 1:4000

100 50 0 100 200 300 m.

Vidimeras ex officio:
RITN.Nr 001
C.H. Waller.
M 3★0549 1
Nr 449 Malmöhus 3 ruta

KOPIA

DIARIE Nr 11310
K. LANTBRUKSSTYRELSEN
9 JUL. 1937

Blad 2.

Profil- och sektionsritningar.

Kungl. Lantbruksstyrelsens Ritningsarkiv.

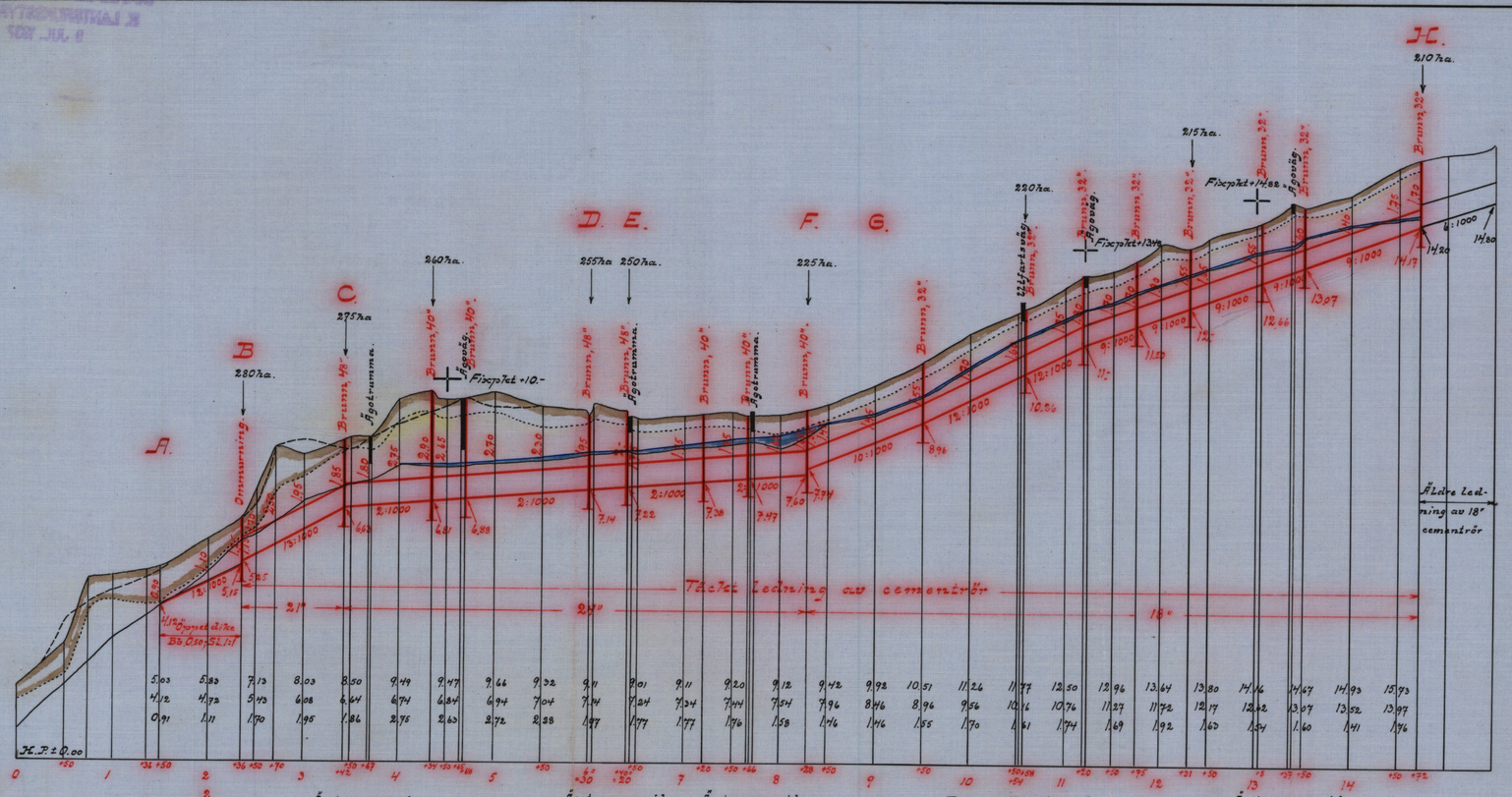

Förslag
till
"Dikningsföretaget Övra Glumslöv-Katslösa
av år 1936"
uti Glumslövs och Kvistofta socknar
av Malmöhus län.

Upprättat vid syneförrättning år 1936 av

Claes-Henric Wallér
Statens lantbruksingeniör.

Genom Kungl. Maj:ts nådiga brev
den 28 maj 1937 fastställd till
efterrättelse vid arbetets utförande.
Stockholm den 10 juni 1937.
På Kungl. Lantbruksstyrelsens vägnar:
Olof Fredholm.

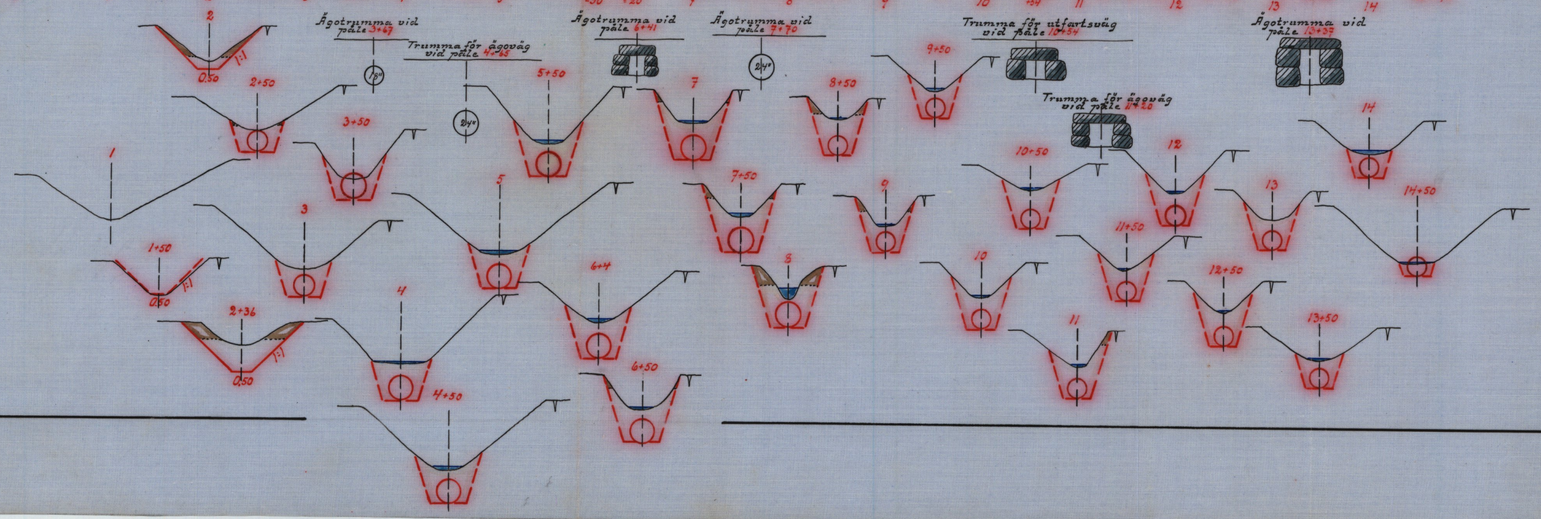

Höjd- och sektionsskala 1:100

1 0.5 0 1 2 3 4 5 6 7 m.

Längdskala 1:4000

100 50 0 100 200 300 m.

Vidimeras
ex officio:
C. H. Wallér

RITN. Nr 002
M 3*0549 2
Nr 449 Malmöhus 3 ritn.

KOPIA

Blad 3.

Profil- och sektionsritningar m.m.

Förslag
till
"Dikningsföretaget Övra Glumslöv-Katslösa
av år 1936"
uti Glumslövs och Kvistofta socknar
av Malmöhus län.

Upprättat vid syneförrättning år 1936 av

Claes Henrie Wallée.
Statens Lantbruksingeniör.

Genom Kungl. Maj:ts nådiga brev
den 28 maj 1937 fastställd till
efterrättelse vid arbetets utförande.
Stockholm den 10 juni 1937.
På Kungl. Lantbruksstyrelsens vägnar:
Olof Fredholm.

Kungl. Lantbruksstyrelsens
Ritningsarkiv.



Typritningar för brunnar med inre diameter av:

24" 32" 40"

Skala 1:50.



Typritning för ommurning vid påle 2+36.

Skala 1:50.

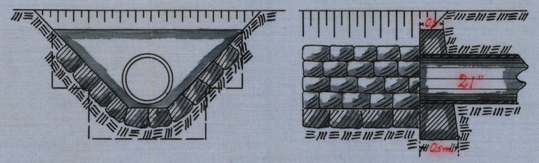

Skala 1:50

1 0.5 0 1 2 3 m.

Höjd- och sektionsskala 1:100

1 0.5 0 1 2 3 4 5 6 7 m.

Längdskala 1:4000

100 50 0 100 200 300 m.

Vidimeras
ex officio:
C.H. Wallée.
M

RITN. Nr 003
3★0549 3

Nr 449 Malmöhus 3 ritn

M 3*0549

DIARIE Nr 11310
K. LANTBRUKSSTYRELSEN
9 JUL. 1937

Kmb 266/1937

Avskrift.

Betänkande

till

"Dikningsföretaget Övra Glumslöv-Katslösa

av år 1936"

uti Glumslövs och Kvistofta socknar

av Malmöhus län.

Upprättat år 1937.

Avskrift.

Genom Kungl. Maj:ts nådiga brev den 28 maj 1937 fastställd till efterrättelse vid arbetets utförande.
Stockholm den 10 juni 1937.
På Kungl. Lantbruksstyrelsens vägnar:
Olof Fredholm.

Betänkande

till

"Dikningsföretaget Övra Glumslöv-Katslösa

av år 1936"

uti Glumslövs och Kvistofta socknar

av Malmöhus län.

Upprättat år 1937.

Sedan undertecknad handlagt syneförrättning för "Dikningsföretaget Glumslöv - Katslösa av år 1936" uti Glumslövs och Kvistofta socknar av Malmöhus län, har jag anmodats upprätta sådana handlingar, som erfordras för sökande av dels bidrag från statens avdikningsanslag, dels lån från statens avdikningslånefond till företagets utförande. Med anledning härav får jag under hänvisning till vid syneförrättningen upprättade handlingar och ritningar härmed avgiva följande

Betänkande.

Torrläggningsområdets läge och beskaffenhet.

Torrläggningsområdet, vilket utmärkts på en syneförrättningshandlingarna bifogad översiktskarta, är beläget omkring 2,- km. norr om Glumslövs kyrka samt 2,5 km. sydväst om Kvistofta kyrka. De berörda markerna, vilka utgöras av i huvudsak redan odlad jord, äro av god beskaffenhet, men f.n. i hög grad försumpade samt i stort behov av den grundliga förbättring, som med företaget avses.

Föregående rättslig utredning.

Genom Länsstyrelsens resolution den 15 juni 1935 förordnades undertecknad att i laga ordning handlägga syneförrättningen. Sedan vederbörliga fältarbeten utförts, hölls första sammanträdet i ärendet den 1

augusti 1936, varefter förrättningen avslutades den 14 augusti samma år. Enligt av Söderbygdens Vattendomstol meddelat bevis /Bil. IV/ har besvär emot förrättningen ej blivit inom laga tid anmält, vadan densamma alltså nu tagit åt sig laga kraft.

Sökande av bidrag och lån.

Vid sammanträdet den 14 augusti 1936 uttalade sig delägarne för önskvärdheten att till företagets utförande erhålla bidrag från statens avdikningsanslag /förrättningsprotokollets § 19/. Flertalet delägare, representerande tillsammans 97,26 % i företaget, vilka därom undertecknat särskild förening /Bil. III/, söka jämväl lån från statens avdikningslånefond. Med anledning härav föreslås, att bidrag från statens avdikningsanslag måtte utgå till samtliga kostnader för företagets utförande samt lån från statens avdikningslånefond till de delägare, vilka undertecknat förenämnda förening.

Dikningen.

För att de av företaget berörda markerna skola kunna ändamålsenligt torrläggas, hava synemännen föreslagit till utförande de dikessträckor, för vilka det närmare redogöres i kostnadsförslaget /Bil. Litt. B/, arbetsbeskrivningen /Bil. Litt. C/ och utlåtandet /Bil. Litt. D/ i syneförrättningshandlingarna. De olika dikessträckornas lägen och dimensioner framgå såväl av omnämnda förrättningshandlingar som av förslagsritningarna. Hydrografisk och teknisk utredning för företaget lämnas i övrigt i mom. 2 av synemännens utlåtande.

Areal.

Dikningsföretaget omfattar 22,18 ha åker samt 0,28 ha äng och odlingsmark eller tillsammans 22,46 ha inägojord, fördelade sålunda:

	Åker.	Äng- och odlingsmark.	Summa.
Låne- och bidragssökande	21,47 ha	0,28 ha	21,75 ha
Endast bidragssökande	0,71 "	-	0,71 "
Summa	22,18 ha	0,28 ha	22,46 ha

Kostnader.

Vid kostnadsförslagets upprättande hava de egentliga arbetskostnaderna beräknats efter en arbetsförtjänst om 70 öre per timme samt kostnaderna för inköp av erforderliga rör efter i orten gällande priser å fullgoda cementrör. Samtliga kostnader för företagets genomförande beräknas och fördelas sålunda:

	Företaget i sin helhet.	Låne- och bidragssökandes andel.	Endast bidragssökandes andel.
Dikning m.m.	14800,- kr.	14393,91 kr.	406,09 kr.
Syneförrättning	652,06 "	634,19 "	17,87 "
Betänkande	141,11 "	137,24 "	3,87 "
Domstolsavgift	23,80 "	23,15 "	0,65 "
Summa	15616,97 kr.	15188,49 kr.	428,48 kr.

Fördelas kostnaderna på den i företaget ingående arealen, belöpa torrläggningskostnaderna till 695,- kr. per ha.

Ekonomisk utredning.

Av syneförrättningshandlingarna samt av tabellen /Bil. I/ i detta betänkande framgår angående företagets ekonomiska utbyte följande:

Angående företaget i sin helhet.

Jordvärde efter torrläggningen	44642,- kr.
" före "	28773,- "
Värdeförhöjning	15869,- "

Kostnad	15616,97 kr.
Rel.kostnad	0,98
Bidrag i % av kostnaderna	49,30 .

Angående låne- och bidragssökandes andel.

Jordvärde efter torrläggningen	43222,- kr.
" före "	27779,- "
Värdeförhöjning	15443,- "
Kostnad	15188,49 " .

Angående endast bidragssökandes andel.

Jordvärde efter torrläggningen	1420,- kr.
" före "	994,- "
Värdeförhöjning	426,- "
Kostnad	428,48 " .

Tid för företagets utförande.

Jämlikt bestämmelserna i mom. 7 av synemännens utlåtande skall företaget vara fullbordat inom sju år efter det syneförrättningen fastställts. Med anledning härav föreslås tiden för företagets slutliga avsynande till den 1 september 1943.

Förord.

Under hänvisning till förestående utredning får jag föreslå, att till företagets utförande beviljas dels bidrag från statens avdikningsanslag med 7700,- kr., motsvarande 49,30 % av beräknade kostnader, dels lån från statens avdikningslånefond med 7700,- kr.

Med detta betänkande följer:

Tabell	Bil. I
Sammandrag av kostnaderna	Bil. II

Förening	Bil. III
Diariebevis	Bil. IV
Förteckning över fastigheter, till vilkas torrläggning lån sökes från statens avdikningslånefond	Bil. V
Arvodesräkningar	Bil. VI och Bil. VII
Syneförrättningshandlingar	
Plan- och profilritningar i 3 blad.	

Malmö i januari 1937.

C.H. Wallér

Statens lantbruksingeniör.

Bil. I.

Bidrags- och lånesökandes andel i kostnaderna samt föreslagna bidrags- och lånebelopp.

Bidrags- och lånesökandes andel i kostnaderna

	Hemmantal	Registernummer	SOCKEN Fastighet och ägare	Ägo-figurer	Areal Åker Ha	Areal Annan mark Ha
	1	2	3	4	5	6
			Kristofta socken.			
6.	1/16	5 3	Katslösa ; Sigfrid Svensson	1, 2	71	
			Glumslöv socken.			
3.	1/4	4 3	Östra Glumslöv ; John Andersson	3-17	2 51	
4.	1/4	4 2	do do ; Johan Pettersson	18-23, 41-51	4 58	28
4.	1/6	3 2	do do ; Dens.	24-27, 52-55	2 87	
				56-59	1 94	
1.	1/12	3 3	do do ; Karl Åkesson	28-31	1 96	
5.	1/4	3 4	do do ; Per Larsson	32-40	1 20	
				60-72 b	2 72	
2.	1/4	10 15 1	do do ; Alfred Jönsson	73-85	3 69	
			Summa		22 18	28

Relativ kostnad 0.98.
Bidrag i % av kostnaderna 49.30.

samt föreslagna bidrags- och lånebelopp

Båtnad	70 % av båtnaden	Deltager i kostnaden för: Dikning eller vattenavledning	Syneförrättning	Betänkande	Domstolsavgift m. m.	Summa kostnad	Bidrag	Lån	Anm.
Kr.	Kr.	Kr.	Kr.	Kr.	Kr.	Kr.	Kr.	Kr.	
7	8	9	10	11	12	13	14	15	
426 -		406 09	17 87	3 87	65	428 48	211 24	— -	söker ej lån.
1628 -		1551 91	68 40	14 80	2 50	1637 61	807 34	830 27	
3779 -		3602 38	158 71	34 35	5 79	3801 23	1874 01	1927 22	
3763 -		3500 98	154 28	33 39	5 63	3694 28	1821 28	1873 -	
1426 -		1359 36	59 86	12 95	2 18	1434 35	707 14	727 21	
2633 -		2397 71	105 63	22 86	3 86	2530 06	1247 32	1282 74	
2214 -		1981 57	87 31	18 89	3 19	2090 96	1030 84	1060 12	
15869 -		14800 -	652 06	141 11	23 80	15616 97	7699 17	7700 56	

Malmö i januari 1937.
C. H. Wallén
Statens lantbruksingenjör.

Bil. II.

Sammandrag av beräknade kostnader:

Diknningskostnader		14800.- kr.
Förvaltningskostnader		
Lyrcförvaltning	652.06 kr.	
Betänkande	141.11 "	
Domstolsavgift	23.80 "	816.97 "
Summa		15616.97 kr.

Malmö i januari 1937.
C. H. Waller
Statens lantbruksingenjör.

Vid arbetsplanens fastställande har kostnaden för företaget beräknats till 15.616 kronor 97 öre, varav å lantagarnas andel 15.189 kronor 7 öre.

Stockholm den 10 juni 1937.

På Kungl. Lantbrukstyrelsens vägnar:
Olof Fredholm.

Bil. III.

Förening.

Undertecknade, delägare i "Dikningsföretaget Övra Glumslöv - Katslösa av år 1936" uti Glumslövs och Kvistofta socknar av Malmöhus län, överenskomma:

att utföra företaget i enlighet med det av statens lantbruksingeniör C.H. Wallér vid syneförrättning år 1936 upprättade förslaget, samt

att till bestridande av kostnaderna för företagets genomförande söka dels bidrag från statens avdikningsanslag, dels lån från statens avdikningslånefond.

Och uppdraga vi åt lantbrukaren Karl Åkesson, Övra Glumslöv nr 3 per Vallåkra eller vid förfall för honom åt lantbrukaren Alfred Jönsson, Övra Glumslöv nr 15 per Glumslöv;

att med förrättningsmannen träffa avtal om upprättande av för sökande av bidrag och lån erforderliga handlingar och ritningar;

att ingå till Kungl. Maj:t med underdånig ansökan om bidrag och lån av statsmedel till företagets utförande;

att, därest bidrag och lån beviljas, med vederbörande myndighet teckna kontrakt om företagets utförande, samt

att uppbära och utkvittera de penningemedel, som eventuellt komma att utfalla.

Glumslöv den 14 augusti 1936.

Undertecknade söka såväl bidrag som lån:

1. Karl Åkesson
2. Alfred Jönsson
3. John Andersson
4. Johan Pettersson
5. Bror Larsson.

Undertecknad söker endast bidrag:

6. Sigfr. Svensson.

Egenhändiga namnteckningarna bevittna:

C.H. Wallér	A.L. Persson
Lantbruksingeniör	Fröken
Malmö.	Malmö.

Bil. IV.

Att, såvitt framgår av härstädes fört vederbörligt diarium, besvär icke inom laga tid anförts över en enligt uppgift den 14 augusti 1936 avslutad laga syneförrättning angående företag, benämnt "Diknings-företaget Övra Glumslöv - Katslösa av år 1936" uti Glumslövs och Kvistofta socknar, Malmöhus län; det varder härmed till bevis meddelat. Stockholm i Söderbygdens vattendomstols kansli den 28 oktober 1936.

Ex officio:

Gösta Hasselrot.

Stämpel.

Stämpel.

Bil. V.

Förteckning

över fastigheter inom "Dikningsföretaget Övra Glumslöv-Katslösa av år 1936" uti Glumslövs och Kvistofta socknar av Malmöhus län, till vilkas torrläggning sökes lån från statens avdikningslånefond.

Glumslövs socken.

1/6	mtl.	Övra	Glumslöv	3^{2}	;	Johan Pettersson,
1/4	"	"	"	4^{2}	;	Dens.,
1/12	"	"	"	3^{3}	;	Karl Åkesson,
1/4	"	"	"	3^{4}	;	Bror Larsson,
1/4	"	"	"	4^{3}	;	John Andersson,
1/4	"	"	"	av 15^{1}	;	Alfred Jönsson.

Malmö i januari 1937.

C.H. Wallér

Statens lantbruksingeniör.

Avskriften, sid. 1-12, vidimeras
ex officio:

C.H. Wallér

Bil. VI.

ARVODESRÄKNING

för betänkande och utredning angående statsunderstöd till "Vikningsföretaget Övra Glumslöv - Katslösa av år 1936" inom Glumslövs och Kvistofta sock nar av Malmöhus län, avgiven i enlighet med gällande lantbruksingeniörstaxa.

	Kr.	öre
Översiktskarta i ~~2 exemplar~~ synefördrättningshandlingarna ~~à~~	4	–
Betänkande, sid. 5 ~~"~~	15	–
Upprättande av tabeller och kostnadsförslag i sammandrag, ~~dagar~~ (2 + 6 × 0.50 + 0.40 + 2) ~~à~~	7	40
Upprättande av ansökningshandlingar m. m. dagar 1/4 ~~"~~	3	–
Kopia av plankartan å väv (30.80 - 2.31)	28	49
" " profiler och sektioner / " " bro- och trumritningar } 0.75 (27.36 + 12)	29	52
Avskrift av synehandlingar och betänkande m. m. sidor (67 + 5 + 12) · 0.55 ~~"~~	46	20
Inhäftning av handlingar; 1 häfte synehandlingar och 2 häften betänkande	4	–
Diariebevis, utlägg	2	50
Kommissionärsarvode	1	–
Summa Kronor:	141	11

Den, som med denna räkning sig icke åtnöjer, äger att densamma klandra genom stämning till Rönnebergs, Onsjö och Harjagers häradsrätt inom tre månader härefter.

Malmö den 20 januari 1937.

C. H. Wallén.

Statens lantbruksingeniör.

Kvitteras per postförskott.

C. H. Wallén.

PETTERSONSKA BOKTR. EFTR. SKARA
30251

M 3-0549

DIARIE Nr 11310
K. LANTBRUKSSTYRELSEN
9 JUL. 1937

Kmb 266/1937

Avskrift.

Handlingar

till

"Dikningsföretaget Övra Glumslöv-Katslösa

av år 1936"

uti Glumslövs och Kvistofta socknar

av Malmöhus län.

Upprättade vid syneförrättning
år 1936.

Avskrift.

Handlingar

till

"Dikningsföretaget Övra Glumslöv - Katslösa

av år 1936"

uti Glumslövs och Kvistofta socknar

av Malmöhus län.

Upprättade vid syneförrättning

år 1936.

Översiktskarta.

Skala 1:100000.

Protokoll, fört vid sammanträden för syneförrättning angående torrläggning av marker till Övra Glumslöv nr 3 m.fl. fastigheter uti Glumslövs och Kvistofta socknar av Malmöhus län.

År 1936 den 1 augusti inställde sig undertecknad, förrättningsman, jämte skiftesgodemännen Birger Håkansson, Härslöv nr 15 per Vadensjö och Hjalmar Bengtsson, Dalhem per Glumslöv hos lantbrukaren Karl Åkesson, Övra Glumslöv nr 3 för att jämlikt Länsstyrelsens för förrättningsmannen utfärdade förordnande handlägga syneförrättning angående torrläggning av marker till Övra Glumslöv nr 3 m.fl. fastigheter uti Glumslövs och Kvistofta socknar av Malmöhus län /Bil. nr 1/. Kungörelser om förrättningens företagande denna dag hade förrättningsmannen den 26 sistlidne juni översänt till pastorsämbetena i Glumslövs och Kvistofta församlingar, och hade dessa kungörelser enligt å desamma tecknade bevis upplästs i vederbörande kyrkor söndagen den 5 juli 1936 /Bil. n:ris 2 och 3/. Då förrättningen torde beröra marker tillhörande den Asmundtorps kyrka tillhöriga fastigheten 3/8 mtl. Katslösa nr 9 uti Kvistofta socken, hade förrättningsmannen jämlikt bestämmelserna i V.L. 10:41 den 26 juni 1936 till Länsstyrelsen i Malmöhus län översänt ett exemplar av kungörelsen. Kungörelsen hade därjämte måndagen den 29 juni 1936 varit införd i Skånska Dagbladet. Till kände sakägare hade förrättningsmannen den 30 juni 1936 översänt underrättelser om förrättningen, och hade över dessa underrättelser särskild förteckning /Bil. nr 4/ upprättats.

Förutom synemännen hade följande tillstädeskommit.

Sökanden till förrättningen:

Lantbr. Karl Åkesson, Övra Glumslöv nr 3, äg. 1/12 mtl. Övra Glumslöv 3^{3} uti Glumslövs socken.

Övriga sakägare:

Lantbr. Alfred Jönsson, Övra Glumslöv nr 15, äg. 1/4 mtl. Övra Glumslöv av 15^{1} uti Glumslövs socken.

Lantbr. Bror Larsson, Övra Glumslöv nr 3, äg. 1/4 mtl. Övra Glumslöv 3^{4} uti Glumslövs socken.

Lantbr. Johan Pettersson, Övra Glumslöv nr 4, äg. 1/6 mtl. Övra Glumslöv 3^{2} och 1/4 mtl. Övra Glumslöv 4^{2}, allt uti Glumslövs socken.

Lantbr. John Andersson, Övra Glumslöv nr 4, äg. 1/4 mtl. Övra Glumslöv 4^{3} uti Glumslövs socken.

Lantbr. Sigfrid Svensson, Katslösa nr 8, äg. 1/16 mtl. Katslösa 5^{3} uti Kvistofta socken.

Arrendatorn Johan Jönsson, Katslösa nr 9, arr. den Asmundtorps kyrka tillhöriga fastigheten 3/8 mtl. Katslösa 9^{1} uti Kvistofta socken.

Kyrkorådet i Asmundtorps församling, förande talan för den Asmundtorps kyrka tillhöriga fastigheten 3/8 mtl. Katslösa 9^{1} uti Kvistofta socken, genom kyrkovärden Sven Jespersson i Asmundtorp /Bil. nr 5/.

Stiftsnämnden i Lund genom kyrkoherden Nils Olof Hemby i Härslöv /Bil. nr 6/.

§ 1.

Det för förrättningsmannen utfärdade förordnandet upplästes och bilades protokollet /Bil. nr 1/.

§ 2.

Jäv emot synemännen hade ingen att anmäla. Synemännen visste sig

ej heller stå i jävsförhållande till nu kände sakägare. Gode männen förklarade, att de innehade uppdrag att vara skiftesgodemän, samt att de avlagt föreskriven ed.

§ 3.

Laga hinder emot förrättningens handläggande hade ingen att anmäla.

§ 4.

Förrättningsmannen framlade en plankarta över de områden, som kunde förväntas berörda av det planerade dikningsföretaget, samt profil- och sektionsritningar över vissa dikessträckor. Även meddelade förrättningsmannen, att sakägarne vid framställningar och yrkanden angående avlopps upptagande hade att hänföra sig till numren på de vid verkställda förundersökningar nedslagna och avvägda samt å ritningarna angivna avvägningspålarna.

§ 5.

Karl Åkesson förklarade, att han med sin ansökan om synefördrättning avsåge, att vid densamma förslag skulle upprättas och bestämmelser meddelas för avlopps upptagande till sådan omfattning och med sådana dimensioner, att hans nu vattenskadade marker kunde ändamålsenligt torrläggas. Han yrkade därför, att dikessträckan 6+40=20-23+81 skulle upptagas och utföras som täckt avlopp, samt att det nuvarande öppna avloppet skulle fördjupas nedströms påle 6+40 i den utsträckning, som erfordrades för nöjaktigt avfall från hans marker.

§ 6.

Alfred Jönsson, Bror Larsson, Johan Pettersson och John Andersson yrkade, att företaget skulle omfatta jämväl dikessträckan 3+94-

-14+72 eller det nuvarande öppna avloppet från gränsen mellan Kvistofta och Glumslövs socknar vid påle 3+94 och söder ut till slutpunkten för det täckta avlopp vid påle 14+72, vilket utförts för dikningsföretaget "Torrläggning av mark till Glumslöv nr 8 m.fl. hemman av år 1928". De förklarade sig villiga, att såsom sökande biträda förrättningen samt undertecknade därom särskild förening /Bil. nr 7/, vilket av synemännen vitsordades och prövades lämpligt.

§ 7.

Bror Larsson yrkade, att den av Karl Åkesson påyrkade dikesträckan 6+40-20-23+81 skulle utsträckas att omfatta jämväl dikesträckan 23+81-24+35.

§ 8.

Johan Pettersson och John Andersson yrkade, att företaget skulle omfatta även utförandet av dikesträckan 6-30-31+66.

§ 9.

Sigfrid Svensson yrkade, att, därest det för det planerade dikningsföretagets utförande erfordrades, att det nuvarande avloppet genom hans fastighet fördjupades, detsamma skulle i sin helhet igenläggas med rör.

§ 10.

Kyrkovärden Sven Jespersson förklarade med instämmande av arrendatorn Johan Jönsson, att han intet hade att invända mot det planerade dikningsföretagets utförande, därest fastigheten Katslösa nr 9 ej påfördes några kostnader i företaget.

§ 11.

Kyrkoherden Nils Olof Hemby förklarade, att han såsom ombud för

Stiftsnämnden i Lund intet hade att invända mot företaget.

§ 12.

Överlämnades till lantbrukaren Alfred Jönsson för att av honom tillställas fröken Kristina Pålsson 1 häfte handlingar och 2 st. ritningar till dikningsföretaget "Torrläggning av mark till Glumslöv nr 8 m.fl. hemman av år 1928", vilka fröken Pålsson vid förundersökningarna ställt till förrättningsmannens förfogande.

§ 13.

Meddelades att synegången omedelbart komme att företagas.

§ 14.

Då intet ytterligare förekom, upplästes och godkändes dagens protokoll, varefter sammanträdet avslutades med tillkännagivande, att nytt sammanträde i ärendet komme att hållas hos lantbrukaren Karl Åkesson, Övra Glumslöv nr 3 fredagen den 14 instundande augusti kl. 10 f.m.

Glumslöv den 1 augusti 1936.

Å tjänstens vägnar:

C.H. Wallér

Statens lantbruksingeniör.

P.B. Håkansson Hjalmar Bengtsson

Gode män.

<u>År 1936 den 14 augusti</u> inställde sig synemännen åter hos Karl Åkesson för att fortsätta syneförrättningen.

<u>Förutom synemännen hade följande tillstädeskommit</u>:

Lantbr. Karl Åkesson, Övra Glumslöv nr 3,

Lantbr. Alfred Jönsson, Övra Glumslöv nr 15,

Lantbr. Bror Larsson, Övra Glumslöv nr 3,

Lantbr. Johan Pettersson, Övra Glumslöv nr 4,

Lantbr. John Andersson, Övra Glumslöv nr 4,

Lantbr. Sigfrid Svensson, Katslösa nr 8.

§ 15.

Till protokollet skulle antecknas, att samtliga vid synegången den 1 augusti närvarande sakägare förklarat, att de skulle utan ersättning fälla och borttaga de träd, som nu växa i de sträckningar, där de olika avloppen skola upptagas. Borttagning av stubbar och buskar skulle däremot åligga det gemensamma företaget och allt så inräknas i kostnaderna.

§ 16.

Förrättningsmannen redogjorde för det förslag till företagets utförande, som utarbetats sedan föregående sammanträde, samt framlade till förslaget hörande handlingar och ritningar. Handlingarna uppläsTes i huvudsakliga delar och bilades protokollet:

Värderingslängden såsom Bil. Litt. A.

Kostnadsförslaget såsom Bil. Litt. B.

Arbetsbeskrivningen såsom Bil. Litt. C.

§ 17.

Avgavs synemännens utlåtande - se Bil. Litt. D med tillhörande underbilagor - med tillkännagivande, att den med utlåtandet missnöjde ägde detsamma klandra genom besvär till Söderbygdens Vattendomstol.

§ 18.

Redogjorde förrättningsmannen för bestämmelserna i V.L. 11:85.

§ 19.

De närvarande uttalade sig för önskvärdheten att till företagets utförande erhålla bidrag från statens avdikningsanslag. De uppdrogo åt lantbrukaren Karl Åkesson, Övra Glumslöv nr 3 med postadress Valläkra att vidtaga för sökande av sådant bidrag erforderliga åtgärder.

§ 20.

Överlämnades till Karl Åkesson ett exemplar av arvodesräkningen för förrättningen. Angående efter dagarvode debiterad ersättning hänvisades till arvodesräkningen.

§ 21.

Sedan de närvarande förklarat sig beredda att omedelbart utse styrelse, valdes till ledamöter i styrelsen lantbrukarne Karl Åkesson, Övra Glumslöv nr 3 per Valläkra, tillika ordförande och verkställande ledamot, Johan Pettersson, Övra Glumslöv nr 4 per Glumslöv och Alfred Jönsson, Övra Glumslöv nr 15 per Glumslöv.

Till revisorer utsågos lantbrukarne John Andersson, Övra Glumslöv nr 4 per Gantofta och Bror Larsson, Övra Glumslöv nr 3 per Glumslöv.

§ 22.

Meddelade förrättningsmannen, att till företaget hörande ritningar och handlingar jämlikt bestämmelserna i synemännens utlåtande skulle förvaras hos styrelsens ordförande och alltså nu inom 30 dagar tillställas lantbrukaren Karl Åkesson, Övra Glumslöv nr 3 per Valläkra för att av honom hållas tillgängliga för delägarne.

§ 23.

Då intet ytterligare förekom, upplästes och godkändes dagens protokoll, varefter förrättningen förklarades avslutad.

Glumslöv den 14 augusti 1936.

Å tjänstens vägnar:

C.H. Wallér

Statens lantbruksingeniör.

P.B. Håkansson Hjalmar Bengtsson

Gode män.

Bil. nr 1.

Till Länsstyrelsen i Malmöhus län.

Härigenom får jag anhålla om förordnande för behörig förrättningsman att jämlikt gällande vattenlag handlägga syneförrättning för torrläggning av marker tillhörande mitt hemman 1/12 mantal nr 3 Övra Glumslöv i Glumslövs socken,

Glumslöv den 29 maj 1935.

Karl Åkesson.

Lantbrukare, adress: Glumslöv per Valåkra.

R E S O L U T I O N.

Översändes till statens lantbruksingeniör i Malmöhus län, som förordnas att, därest laga hinder ej möter, i behörig ordning företaga den i inneliggande ansökan omförmälda förrättning; skolande bevis om detta förordnandes emottagande skyndsamt hit insändas.

Malmö i landskansliet den 15 juni 1935.

På länsstyrelsens vägnar:

T. Kinnman T. Thege

Bil. nr 2.

Kungörelse.

Sammanträde för syneförrättning angående torrläggning av marker till Övra Glumslöv nr 3 m.fl. fastigheter uti Glumslövs och Kvistofta socknar, Malmöhus län, kommer att hållas hos lantbrukaren Karl Åkesson, Övra Glumslöv nr 3, lördagen den 1 instundande augusti kl. 10 f.m., då vederbörande sakägare hava att tillstädeskomma personligen eller genom lagligen befullmäktigade ombud. Av förrättningen torde beröras dels marker tillhörande fastigheterna Övra Glumslöv n:ris 3, 4 och 15 uti Glumslövs socken samt Katslösa n:ris 5 och 9 uti Kvistofta socken, dels ock dikningsföretaget "Torrläggning av mark till Glumslöv nr 8 m.fl. hemman av år 1928".

Malmö den 26 juni 1936.

Å tjänstens vägnar:

C.H. Wallér

Statens lantbruksingeniör.

Förestående kungörelse uppläst den 5 juli 1936 för Glumslövs församling i Glumslövs kyrka betygar:

Walfrid Hedin

p.

Bil. nr 3.

Kungörelse.

Sammanträde för syneförrättning angående torrläggning av marker till Övra Glumslöv nr 3 m.fl. fastigheter uti Glumslövs och Kvistofta socknar, Malmöhus län, kommer att hållas hos lantbrukaren Karl Åkesson, Övra Glumslöv nr 3, lördagen den 1 instundande augusti kl. 10 f.m., då vederbörande saklägare hava att tillstädeskomma personligen eller genom lagligen befullmäktigade ombud. Av förrättningen torde beröras dels marker tillhörande fastigheterna Övra Glumslöv n:ris 3, 4 och 15 uti Glumslövs socken samt Katslösa n:ris 5 och 9 uti Kvistofta socken, dels ock dikningsföretaget "Torrläggning av mark till Glumslöv nr 8 m.fl. hemman av år 1928".

Malmö den 26 juni 1936.

Å tjänstens vägnar:

C.H. Wallér

Statens lantbruksingeniör.

Förestående kungörelse uppläst den 5 juli 1936 för Kvistofta församling i Kvistofta kyrka betygar:

Walfrid Hedin.

p.

Bil. nr 4.

Förteckning

över underrättelser, kungörelser m.m., som avsänts vid syneförrättning angående torrläggning av marker till Övra Glumslöv nr 3 m.fl. fastigheter uti Glumslövs och Kvistofta socknar, Malmöhus län.

Adressat.	Adress.	Datum för underrättelsens avsändande.
1.	2.	3.

1.	2.	3.
Pastorsämbetet i Glumslövs församling, /kungörelse/,	Vallåkra	26/6 1936
Pastorsämbetet i Kvistofta församling, /kungörelse/,	"	" "
Länsstyrelsen, /avskrift av kungörelse/,	Malmö	" "
Lantbr. Karl Pålsson, /god man/, Blåseberga,	Vallåkra	" "
Lantbr. Hjalmar Bengtsson, /god man/, Dalhem,	Glumslöv	" "
Kyrkorådet i Asmundtorps församling,	Asmundtorp	30/6 "
Lantbr. Karl Åkesson, Övra Glumslöv nr 3,	Glumslöv	" "
Lantbr. Johan Pettersson, Övra Glumslöv nr 4,	"	" "
Lantbr. Bror Larsson, Övra Glumslöv nr 3,	"	" "
Lantbr. Alfred Jönsson, " " " 15,	"	" "
Lantbr. John Andersson, " " " 4,	Gantofta	" "
Lantbr. Sigfrid Svensson, Katslösa,	"	" "
Arr. Johan Jönsson, Katslösa nr 9,	"	" "
Fröken Kristina Pålsson, Övra Glumslöv nr 8, såsom aktförvarare för "Dikningsföretaget Glumslöv nr 8 av år 1928"	Glumslöv	" "

Malmö den 30 juni 1936.

Å tjänstens vägnar:

C.H. Wallér

Statens lantbruksingeniör.

Bil. nr 5.

Utdrag ur protokoll vid sammanträde med kyrkorådet i Asmundtorp den 29 juli 1936.

§ 73.

Från Lunds stiftsnämnd hade inkommit meddelande om att kyrkorådet har att vid syneförrättning angående torrläggning av marker till Övra Glumslöv nr 3 m.fl. fastigheter uti Glumslövs och Kvistofta socknar, i vilket ärende sammanträde hålles hos lantbrukaren Karl Åkesson, Övra Glumslöv nr 3 lördagen den 1 augusti 1936 kl. 10 f.m., varvid även marker tillhörande Asmundtorps kyrkas fastighet 3/8 mtl. Katslösa nr 9 i Kvistofta socken torde komma att beröras, bevaka kyrkofastighetens rätt.

Kyrkorådet beslöt att till sitt ombud vid förenämnda syneförrättning utse kyrkovärden Sven Jespersson i Asmundtorp.

Rätt utdraget betygar ex officio:

Josef Hartler.

Bil. nr 6.

Resolution.

Herr kontraktsprosten m.m. G. Lundh eller, vid förfall för honom, den han i sitt ställe sätter förordnas härigenom att såsom stiftsnämndens ombud närvara vid det i inneliggande meddelande omförmälda sammanträdet. Ombudet bör därvid göra sig underrättad om de beräknade sammanlagda kostnaderna genom företaget, om den beräknade sammanlagda båtnaden genom företaget, om den beräknade kostnad, som faller å varje av företaget berörd ecklesiastik fastighet, och om den beräknade båtnaden för varje sådan fastighet. Ombudet bör vidare genom förfrågning hos vederbörande arrendator samt på annat sätt söka utröna, huruvida någon erinran är att göra mot de gjorda värdeberäk-

ningarna. Om vad vid sammanträdet förevarit och om resultatet av utförd undersökning bör ombudet om möjligt omedelbart efter sammanträdet göra anmälan till stiftsnämnden. Lunds stiftsnämnd den 3 juli 1936.

Å stiftsnämndens vägnar:

Edv. Rodhe

Helge Arfvidsson

Undertecknad, som på grund av sjukdom är förhindrad att närvara vid uti inneliggande handlingar omförmälda förrättning, får härigenom, med stöd av stiftsnämndens förestående resolution, anmoda och förordna kyrkoherden Nils-Olof Hemby, Härslöv att i mitt ställe såsom stiftsnämndens ombud närvara vid förrättningen ifråga.

Billeberga den 18 juli 1936.

Gunnar Lundh.

Bil. nr 7.

Förening.

Undertecknade förena sig härmed och göra gemensam sak med sökanden till den syneförrättning, som avser torrläggning av marker till Övra Glumslöv nr 3 m.fl. fastigheter uti Glumslövs och Kvistofta socknar av Malmöhus län.

Glumslöv den 1 augusti 1936.

Alfred Jönsson Bror Larsson

Johan Pettersson John Andersson.

Namnteckningarna vitsorda:

C.H. Wallér P.B. Håkansson Hjalmar Bengtsson.

Bil. Litt. A.

Areal								Nuvarande värde			Blivande värde			Förbättringsvärde		
Åker		Äng och odlingsmark		Annan duglig mark		Impediment och högl. mark		pr har	pr ägofigur		pr har	pr ägofigur		pr har	pr ägofigur	
Har	ar	Har	ar	Har	ar	Har	ar	Kr.	Kr.	öre	Kr.	Kr.	öre	Kr.	Kr.	öre
7		8		9		10		11	12		13	14		15	16	

Värderingslängd

och

Hävdeförteckning.

Socken, by och hemman	Registernummer	Littera å kartan	Hemmanstal	Ägofigurens nummer	Delägares namn, hemvist m. m. samt ägobeskrivning
1	2	3	4	5	6
					Avdelning I.
Kvistofta s:n.					
Katslösa	5^{3}		1/16		**Sigfrid Svensson.**
				1	Åker, m.p.lättlera
				2	D:o d:o
					Summa
					Avdelning II.
Glumslövs s:n.					
Övra Glumslöv	4^{3}		1/4		**John Andersson.**
				3	Tomt
				4	D:o
				5	D:o
				6	D:o
				7	Åker, m.p.lättlera
				8	D:o d:o
				9	D:o d:o
				10	D:o d:o
				11	D:o d:o
				12	D:o d:o
				13	D:o d:o
				14	D:o d:o
					Summa

Areal								Nuvarande värde			Blivande värde			Förbättringsvärde		
Åker		Äng och odlingsmark		Annan duglig mark		Impediment och högl. mark		pr har	pr ägofigur		pr har	pr ägofigur		pr har	pr ägofigur	
Har	ar	Har	ar	Har	ar	Har	ar	Kr.	Kr.	öre	Kr.	Kr.	öre	Kr.	Kr.	öre
7		8		9		10		11	12		13	14		15	16	
	54							1400	756	-	2000	1080	-	600	324	-
	17							1400	238	-	2000	340	-	600	102	-
	71								994	-		1420	-		426	-
	03							1800	54	-	2000	60	-	200	6	-
	03							1400	42	-	2000	60	-	600	18	-
	03							1400	42	-	2000	60	-	600	18	-
	03							1800	54	-	2000	60	-	200	6	-
	16							1800	288	-	2000	320	-	200	32	-
	29							1400	406	-	2000	580	-	600	174	-
	24							1100	264	-	2000	480	-	900	216	-
	03							1700	51	-	2000	60	-	300	9	-
	02							1800	36	-	2000	40	-	200	4	-
	17							1800	306	-	2000	340	-	200	34	-
	31							1400	434	-	2000	620	-	600	186	-
	56							1100	616	-	2000	1120	-	900	504	-
1	90								2593	-		3800	-		1207	-

Socken, by och hemman	Registernummer	Littera å kartan	Hemmanstal	Ägofigurens nummer	Delägares namn, hemvist m. m. samt ägobeskrivning
1	2	3	4	5	6
					Avdelning III.
Övra Glumslöv	4^{3}		1/4		John Andersson.
				15	Åker, m.p.lättlera
				16	D:o d:o
				17	D:o d:o
					Summa
Övra Glumslöv	4^{2}		1/4		Johan Pettersson.
				18	Åker, m.p.lättlera
				19	D:o d:o
				20	D:o d:o
					Summa
					Avdelning IV.
Övra Glumslöv	4^{2}		1/4		Johan Pettersson.
				21	Åker, m.p.lättlera
				22	D:o d:o
				23	D:o d:o
					Summa
Övra Glumslöv	3^{2}		1/6		Johan Pettersson.
				24	Vattenhåla, imp.
				25	Åker, m.p.lättlera
				26	D:o d:o
				27	D:o d:o
					Summa

Areal								Nuvarande värde			Blivande värde			Förbättringsvärde		
Åker		Äng och odlingsmark		Annan duglig mark		Impediment och högl. mark		pr har	pr ägofigur		pr har	pr ägofigur		pr har	pr ägofigur	
Har	ar	Har	ar	Har	ar	Har	ar	Kr.	Kr.	öre	Kr.	Kr.	öre	Kr.	Kr.	öre
7		8		9		10		11	12		13	14		15	16	
	37							1100	407	-	2000	740	-	900	333	-
	10							1400	140	-	2000	200	-	600	60	-
	14							1800	252	-	2000	280	-	200	28	-
	61								799	-		1220	-		421	-
	05							1800	90	-	2000	100	-	200	10	-
	16							1400	224	-	2000	320	-	600	96	-
	59							1100	649	-	2000	1180	-	900	531	-
	80								963	-		1600	-		637	-
	01							1400	14	-	2000	20	-	600	6	-
	76							1100	836	-	2000	1520	-	900	684	-
	27							1100	297	-	2000	540	-	900	243	-
1	04								1147	-		2080	-		933	-
							02									
1	38							1100	1518	-	2000	2760	-	900	1242	-
	19							1400	266	-	2000	380	-	600	114	-
	24							1800	432	-	2000	480	-	200	48	-
1	81						02		2216	-		3620	-		1404	-

Socken, by och hemman	Registernummer	Littera å kartan	Hemmanstal	Ägofigurens nummer	Delägares namn, hemvist m. m. samt ägobeskrivning
1	2	3	4	5	6
Övra Glumslöv	3 3		1/12		Karl Åkesson.
				28	Åker, m.p.lättlera
				29	Vattenhåla, imp.
				30	Åker, m.p.lättlera
				31	D:o d:o
					Summa
Övra Glumslöv	3 4		1/4		Bror Larsson.
				32	Åker, m.p.lättlera
				33	D:o d:o
				34	D:o d:o
				35	D:o d:o
				36	D:o d:o
				37	D:o d:o
				38	D:o d:o
				39	D:o d:o
				40	D:o d:o
					Summa
					Avdelning V.
Övra Glumslöv	4 2		1/4		Johan Pettersson.
				41	Åker, m.p.lättlera
				42	D:o d:o
					Överföres

Areal								Nuvarande värde			Blivande värde			Förbättringsvärde		
Åker		Äng och odlingsmark		Annan duglig mark		Impediment och högl. mark		pr har	pr ägofigur		pr har	pr ägofigur		pr har	pr ägofigur	
Har	ar	Har	ar	Har	ar	Har	ar	Kr.	Kr.	öre	Kr.	Kr.	öre	Kr.	Kr.	öre
7		8		9		10		11	12		13	14		15	16	
1	26							1100	1386	-	2000	2520	-	900	1134	-
							02									
	38							1400	532	-	2000	760	-	600	228	-
	32							1800	576	-	2000	640	-	200	64	-
1	96						02		2494	-		3920	-		1426	-
	11							1800	198	-	2000	220	-	200	22	-
	08							1400	112	-	2000	160	-	600	48	-
	24							1100	264	-	2000	480	-	900	216	-
	19							1100	209	-	2000	380	-	900	171	-
	08							1400	112	-	2000	160	-	600	48	-
	10							1800	180	-	2000	200	-	200	20	-
	07							1100	77	-	2000	140	-	900	63	-
	13							1400	182	-	2000	260	-	600	78	-
	20							1800	360	-	2000	400	-	200	40	-
1	20								1694	-		2400	-		706	-
	04							1800	72	-	2000	80	-	200	8	-
	01							1400	14	-	2000	20	-	600	6	-
	05								86	-		100	-		14	-

Socken, by och hemman	Registernummer	Littera å kartan	Hemmanstal	Ägofigurens nummer	Delägares namn, hemvist m. m. samt ägobeskrivning
1	2	3	4	5	6
					Överfört
				43a	Äng, trädbevuxen, m.p.lättlera
				43b	D:o d:o
				44	D:o trädbevuxen, d:o
				45	Åker, d:o
				46	Äng, trädbevuxen, d:o
				47	Åker, d:o
				48	D:o d:o
				49	D:o d:o
				50	D:o d:o
				51	D:o d:o
					Summa
Övra Glumslöv	3^{2}		1/6		Johan Pettersson.
				52	Åker, m.p.lättlera
				53	D:o d:o
				54	D:o d:o
				55	D:o d:o
					Summa
					Avdelning VI.
Övra Glumslöv	3^{2}		1/6		Johan Pettersson.
				56	Åker, m.p.lättlera
					Överföres

Areal								Nuvarande värde			Blivande värde			Förbättringsvärde		
Åker		Äng och odlingsmark		Annan duglig mark		Impediment och högl. mark		pr har	pr ägofigur		pr har	pr ägofigur		pr har	pr ägofigur	
Har	ar	Har	ar	Har	ar	Har	ar	Kr.	Kr.	öre	Kr.	Kr.	öre	Kr.	Kr.	öre
7		8		9		10		11	12		13	14		15	16	
	05								86	-		100	-		14	-
			04					700	28	-	1000	40	-	300	12	-
			01					700	7	-	1200	12	-	500	5	-
			14					900	126	-	1000	140	-	100	14	-
	55							1100	605	-	2000	1100	-	900	495	-
			09					600	54	-	1000	90	-	400	36	-
	23							1400	322	-	2000	460	-	600	138	-
	32							1800	576	-	2000	640	-	200	64	-
	69							1100	759	-	2000	1380	-	900	621	-
	37							1100	407	-	2000	740	-	900	333	-
	53							1100	583	-	2000	1060	-	900	477	-
2	74		28						3553	-		5762	-		2209	-
	37							1100	407	-	2000	740	-	900	333	-
	55							1100	605	-	2000	1100	-	900	495	-
	06							1400	84	-	2000	120	-	600	36	-
	08							1800	144	-	2000	160	-	200	16	-
1	06								1240	-		2120	-		880	-
	24							1800	432	-	2000	480	-	200	48	-
	24								432	-		480	-		48	-

Socken, by och hemman	Registernummer	Littera å kartan	Hemmanstal	Ägofigurens nummer	Delägares namn, hemvist m. m. samt ägobeskrivning
1	2	3	4	5	6
.. ..			..		Överfört
.. ..			..	57	Åker, m.p.lättlera
.. ..			..	58	D:o d:o
.. ..			..	59	D:o d:o
.. ..			..		Summa
Övra Glumslöv ..	3 4		1/4		Bror Larsson.
.. ..			..	60	Åker, m.p.lättlera
.. ..			..	61	D:o d:o
.. ..			..	62	D:o d:o
.. ..			..	63	D:o d:o
.. ..			..	64	D:o d:o
.. ..			..	65	D:o d:o
				66	Tomt
.. ..			..	67	D:o
.. ..			..	68	D:o
.. ..			..	69	D:o
.. ..			..	70	Åker, m.p.lättlera
.. ..				71	D:o d:o
				72a	D:o d:o
				72b	Tomt
					Summa
.. ..			..		
..					

Areal								Nuvarande värde			Blivande värde			Förbättringsvärde		
Åker		Äng och odlingsmark		Annan duglig mark		Impediment och högl. mark		pr har	pr ägofigur		pr har	pr ägofigur		pr har	pr ägofigur	
Har	ar	Har	ar	Har	ar	Har	ar	Kr.	Kr.	öre	Kr.	Kr.	öre	Kr.	Kr.	öre
7		8		9		10		11	12		13	14		15	16	
	24								432	-		480	-		48	-
	33							1400	462	-	2000	660	-	600	198	-
	77							1100	847	-	2000	1540	-	900	693	-
	60							1100	660	-	2000	1200	-	900	540	-
1	94								2401	-		3880	-		1479	-
	28							1100	308	-	2000	560	-	900	252	-
	45							1100	495	-	2000	900	-	900	405	-
	27							1400	378	-	2000	540	-	600	162	-
	05							1800	90	-	2000	100	-	200	10	-
	19							1100	209	-	2000	380	-	900	171	-
	08							1400	112	-	2000	160	-	600	48	-
	17							1400	238	-	2000	340	-	600	102	-
	02							1100	22	-	2000	40	-	900	18	-
	12							1100	132	-	2000	240	-	900	108	-
	12							1100	132	-	2000	240	-	900	108	-
	35							1100	385	-	2000	700	-	900	315	-
	26							1400	364	-	2000	520	-	600	156	-
	35							1800	630	-	2000	700	-	200	70	-
	01							1800	18	-	2000	20	-	200	2	-
2	72								3513	-		5440	-		1927	-

Socken, by och hemman	Registernummer	Littera å kartan	Hemmanstal	Ägofigurens nummer	Delägares namn, hemvist m. m. samt ägobeskrivning
1	2	3	4	5	6
Övra Glumslöv	av 15[1]		1/4		Alfred Jönsson.
				73	Åker, m.p.lättlera
				74	D:o d:o
				75	D:o d:o
				76	D:o d:o
				77	D:o d:o
				78	D:o d:o
				79	Tomt
				80	D:o
				81	Åker, m.p.lättlera
				82	D:o d:o
				83	D:o d:o
				84	D:o d:o
				85	D:o d:o
					Summa
					Sammandrag.
Kvistofta s:n.					Avdelning I.
Katslösa	5[3]		1/16	1,2	Sigfrid Svensson
					Summa för avdelning I

Areal								Nuvarande värde			Blivande värde			Förbättringsvärde		
Åker		Äng och odlingsmark		Annan duglig mark		Impediment och högl. mark		pr har	pr ägofigur		pr har	pr ägofigur		pr har	pr ägofigur	
Har	ar	Har	ar	Har	ar	Har	ar	Kr.	Kr.	öre	Kr.	Kr.	öre	Kr.	Kr.	öre
7		8		9		10		11	12		13	14		15	16	
	50							1800	900	-	2000	1000	-	200	100	-
	59							1400	826	-	2000	1180	-	600	354	-
1	08							1100	1188	-	2000	2160	-	900	972	-
	27							1100	297	-	2000	540	-	900	243	-
	33							1400	462	-	2000	660	-	600	198	-
	28							1800	504	-	2000	560	-	200	56	-
	06							1800	108	-	2000	120	-	200	12	-
	02							1400	28	-	2000	40	-	600	12	-
	09							1100	99	-	2000	180	-	900	81	-
	09							1400	126	-	2000	180	-	600	54	-
	07							1400	98	-	2000	140	-	600	42	-
	04							1100	44	-	2000	80	-	900	36	-
	27							1800	486	-	2000	540	-	200	54	-
3	69								5166	-		7380	-		2214	-
	71								994	-		1420	-		426	-
	71								994	-		1420	-		426	-

Socken, by och hemman	Registernummer	Littera å kartan	Hemmanstal	Ägofigurens nummer	Delägares namn, hemvist m. m. samt ägobeskrivning
1	2	3	4	5	6
Glumslövs s:n.					**Avdelning II.**
Övra Glumslöv	4^{3}		1/4	3-14	John Andersson
					Summa för avdelning II
					Avdelning III.
Övra Glumslöv	4^{3}		1/4	15-17	John Andersson
D:o d:o	4^{2}		1/4	18-20	Johan Pettersson
					Summa för avdelning III
					Avdelning IV.
Övra Glumslöv	4^{2}		1/4	21-23	Johan Pettersson
D:o d:o	3^{2}		1/6	24-27	Dens.
D:o d:o	3^{3}		1/12	28-31	Karl Åkesson
D:o d:o	3^{4}		1/4	32-40	Bror Larsson
					Summa för avdelning IV
					Avdelning V.
Övra Glumslöv	4^{2}		1/4	41-51	Johan Pettersson
D:o d:o	3^{2}		1/6	52-55	Dens.
					Summa för avdelning V
					Avdelning VI.
Övra Glumslöv	3^{2}		1/6	56-59	Johan Pettersson
D:o d:o	3^{4}		1/4	60-72b	Bror Larsson

Överföres

Areal								Nuvarande värde			Blivande värde			Förbättringsvärde		
Åker		Äng och odlingsmark		Annan duglig mark		Impediment och högl. mark		pr har	pr ägofigur		pr har	pr ägofigur		pr har	pr ägofigur	
Har	ar	Har	ar	Har	ar	Har	ar	Kr.	Kr.	öre	Kr.	Kr.	öre	Kr.	Kr.	öre
7		8		9		10		11	12		13	14		15	16	
1	90								2593	-		3800	-		1207	-
1	90								2593	-		3800	-		1207	-
	61								799	-		1220	-		421	-
	80								963	-		1600	-		637	-
1	41								1762	-		2820	-		1058	-
1	04								1147	-		2080	-		933	-
1	81						02		2216	-		3620	-		1404	-
1	96						02		2494	-		3920	-		1426	-
1	20								1694	-		2400	-		706	-
6	01						04		7551	-		12020	-		4469	-
2	74		28						3553	-		5762	-		2209	-
1	06								1240	-		2120	-		880	-
3	80		28						4793	-		7882	-		3089	-
1	94								2401	-		3880	-		1479	-
2	72								3513	-		5440	-		1927	-
4	66								5914	-		9320	-		3406	-

Socken, by och hemman	Registernummer	Littera å kartan	Hemmanstal	Ägofigurens nummer	Delägares namn, hemvist m. m. samt ägobeskrivning
1	2	3	4	5	6
					Överfört
Övra Glumslöv	av 15 1		1/4	73-85	Alfred Jönsson
					Summa för avdelning VI
					Summa för hela företaget

Areal								Nuvarande värde			Blivande värde			Förbättringsvärde		
Åker		Äng och odlingsmark		Annan duglig mark		Impediment och högl. mark		pr har	pr ägofigur		pr har	pr ägofigur		pr har	pr ägofigur	
Har	ar	Har	ar	Har	ar	Har	ar	Kr.	Kr.	öre	Kr.	Kr.	öre	Kr.	Kr.	öre
7		8		9		10		11	12		13	14		15	16	
4	66								5914	-		9320	-		3406	-
3	69								5166	-		7380	-		2214	-
8	35								11080	-		16700	-		5620	-
22	18		28				04		28773	-		44642	-		15869	-

Glumslöv den 14 augusti 1936.

Å tjänstens vägnar:

C.H. Wallér

Statens lantbruksingeniör.

P.B. Håkansson Hjalmar Bengtsson

Gode män.

Socken, by och hemman	Registernummer	Littera å kartan	Hemmanstal	Ägofigurens nummer	Delägares namn, hemvist m. m. samt ägobeskrivning
1	2	3	4	5	6

Kostnadsförslag. **Bil. Litt. B.**

Läge	Längd m.	Arbete, jordmån m. m.	Antal	à pris	Kostnad Kr.	Kostnad öre	Kostnad Kr.	Kostnad öre	Summa Kr.	Summa öre
1	2	3	4	5	6		7		8	
		Huvudavlopp.								
		Dikessträckan A-B-C.								
1+50-2+ +36	86	Upprensning, fördjupning och utvidgning av det nuvarande öppna diket m.	86	0,80	68	80				
2+36-3+ +42	106	Inköp av 21" cementrör m.	106	5,50	583	-				
		Schaktning, rörens läggning och höljning m.	106	2,25	238	50	890	30		
Tills.	192	meter.								
		Ersättning till fastigheten Katslösa 9 1 för jord, som åtgår till den öppna dikessträckans utvidgning, samt för intrång genom jordupplag					25	-		
		Nedhuggning av träd, ombesörjes av vederbörande jordägare			-	-				
		Borttagning av stubbar och buskar			40	-				
		Ommurning - öga - för det täckta avloppet vid påle 2+36 samt stensättning av								
		Överföres			40	-	915	30		

Läge	Längd m.	Arbete, jordmån m. m.	Antal	à pris	Kostnad Kr.	Kostnad öre	Kostnad Kr.	Kostnad öre	Summa Kr.	Summa öre
1	2	3	4	5	6		7		8	
		Överfört			40	-	915	30		
		det öppna avloppets botten och slänter; enl. typritning st.	1	60,-	60	-				
		Brunn av betong med 48" inre diameter; vid pål st. 3+42	1	130,-	130	-	230	-		
		För oförutsedda fall, arbetsledning m.m. tillägges ca 10 % med					104	70	1250	-
		Dikessträckan C-D.								
3+42-6	258	Inköp av 24" cementrör m.	258	6,50	1677	-				
		Schaktning, rörens läggning och höljning m.	258	3,25	838	50	2515	50		
Tills.	258	meter.								
		Nedhuggning av träd; ombesörjes av vederbörande jordägare			-	-				
		Borttagning av stubbar och buskar			55	-				
		Brunnar av betong med 40" inre diameter; vid pålarna 4+34 och 4+68 st.	2	100	200	-				
		Brunnar av betong med 48"								
		Överföres			255,-		2515	50	1250	-

Läge	Längd m.	Arbete, jordmån m. m.	Antal	à pris	Kostnad Kr.	Kostnad öre	Kostnad Kr.	Kostnad öre	Summa Kr.	Summa öre
1	2	3	4	5	6		7		8	
		Överfört			255	-	2515	50	1250	-
		inre diameter; vid pålе st. 6	1	130,-	130	-	385	-		
		För oförutsedda fall, arbetsledning m.m. tillägges ca 10 % med					279	50	3180	-
		Dikesstrückan D-E.								
6-6+40	40	Inköp av 24" cementrör m.	40	6,50	260	-				
		Schaktning, rörens läggning och höljning m.	40	2,75	110	-	370	-		
Tills.	40	meter.								
		Nedhuggning av träd; ombesörjes av vederbörande jordägare.			-	-				
		Borttagning av stubbar och buskar			25	-				
		Brunn av betong med 48" inre diameter; vid pålе 6+40 st.	1	130,-	130	-	155	-		
		För oförutsedda fall, arbetsledning m.m. tillägges ca 10 % med					55	-	580	-
		Överföres							5010	-

Läge	Längd m.	Arbete, jordmån m. m.	Antal	à pris	Kostnad Kr.	Kostnad öre	Kostnad Kr.	Kostnad öre	Summa Kr.	Summa öre
1	2	3	4	5	6		7		8	
		Överfört							5010	-
		Dikessträckan E-F.								
6+40-8+28	188	Inköp av 24" cementrör m.	188	6,50	1222	-				
		Schaktning, rörens läggning och höljning m.	188	2,75	517	-	1739	-		
Tills.	188	meter.								
		Nedhuggning av träd; ombesörjes av vederbörande jordägare			-	-				
		Borttagning av stubbar och buskar			25	-				
		Brunnar av betong med 40" inre diameter; vid pålarna 7+20, 7+66 och 8+28 st.	3	100,-	300	-	325	-		
		För oförutsedda fall, arbetsledning m.m. tillägges ca 10 % med					196	-	2260	-
		Dikessträckan F-G.								
8+28-9	72	Inköp av 18" cementrör m.	72	4,50	324	-				
		Schaktning, rörens läggning och höljning m.	72	1,75	126	-	450	-		
Tills.	72	meter.								
		För oförutsedda fall, arbetsledning m.m. tillägges ca 10 % med								
		Överföres					450	-	7270	-

Läge	Längd m.	Arbete, jordmån m. m.	Antal	à pris	Kostnad Kr.	Kostnad öre	Kostnad Kr.	Kostnad öre	Summa Kr.	Summa öre
1	2	3	4	5	6		7		8	
		Överfört					450	-	7270	-
		betsledning m.m. tillägges								
		ca 10 % med					50	-	500	-
		Dikessträckan G-H.								
9-14+72	572	Inköp av 18" cementrör m.	572	4,50	2574	-				
		Schaktning, rörens lägg-								
		ning och höljning m.	572	1,75	1001	-	3575	-		
Tills.	572	meter.								
		Nedhuggning av träd; ombe-								
		sörjes av vederbörande								
		jordägare			-	-				
		Borttagning av stubbar och								
		buskar			40	-				
		Brunnar av betong med 32"								
		inre diameter; vid pålarna								
		9+50, 10+58, 11+20, 11+75,								
		12+31, 13+5, 13+50 och								
		14+72 st.	8	60,-	480	-				
		Borttagning av nuvarande								
		ommurning vid påle 14+72								
		samt inkoppling av äldre								
		rörledning			25	-	545	-		
		För oförutsedda fall, ar-								
		Överföres					4120	-	7770	-

Läge	Längd m.	Arbete, jordmån m. m.	Antal	à pris	Kostnad Kr.	Kostnad öre	Kostnad Kr.	Kostnad öre	Summa Kr.	Summa öre
1	2	3	4	5	6		7		8	
		Överfört					4120	-	7770	-
		betsledning m.m. tillägges								
		ca 10 % med					410	-	4530	-
		Sidoavlopp.								
		Dikessträckan D-D¹.								
6=30-31+ +25	125	Inköp av 8" cementrör m.	125	1,50	187	50				
		Schaktning, rörens läggning								
		och höljning m.	125	1,25	156	25				
31+25- -31+66	41	Inköp av 6" cementrör m.	41	1,25	51	25				
		Schaktning rörens läggning								
		och höljning m.	41	0,75	30	75	425	75		
Tills.	166	meter.								
		Brunnar av betong med 24"								
		inre diameter; vid pålarna								
		31+25 och 31+66 st.	2	40,-			80	-		
		För oförutsedda fall, ar-								
		betsledning m.m. tillägges								
		ca 10 % med					44	25	550	-
		Dikessträckan E-E¹.								
6+40=20- -21+64	164	Inköp av 12" cementrör m.	164	2,50	410	-				
		Schaktning, rörens lägg-								
		ning och höljning m.	164	2,-	328	-				
21+64-23+ +81	217	Inköp av 9" cementrör m.	217	1,75	379	75				
Övf.	381	Överföres			1117	75			12850	-

333563

Läge	Längd m.	Arbete, jordmån m. m.	Antal	à pris	Kostnad Kr.	Kostnad öre	Kostnad Kr.	Kostnad öre	Summa Kr.	Summa öre
1	2	3	4	5	6		7		8	
		Överfört			1117	75			12850	-
Övf.	381	Schaktning, rörens läggning och höljning m.	217	1,50	325	50				
23+81-24+35	54	Inköp av 6" cementrör m.	54	1,25	67	50				
		Schaktning, rörens läggning och höljning m.	54	1,-	54	-	1564	75		
Tills.	435	meter.								
		Nedhuggning av träd; ombesörjes av vederbörande jordägare			-	-				
		Borttagning av stubbar och buskar			25	-				
		Brunn av betong med 24" inre diameter; vid pålarna 21+64, 22+72, 23+81 och 24+35 st.	4	40,-	160	-	185	-		
		För oförutsedda fall, arbetsledning m.m. tillägges ca 10 % med					200	25	1950	-
				Summa beräknad kostnad					14800	-

Längd m.	Längd m.	Arbete, jordmån m. m.	Antal	à pris	Kostnad Kr.	Kostnad öre	Kostnad Kr.	Kostnad öre	Summa Kr.	Summa öre
1	2	3	4	5	6		7		8	
		Sammandrag.								
		Huvudavlopp.								
192		Dikessträckan A-B-C					1250	-		
258		D:o C-D					3180	-		
40		D:o D-E					580	-		
188		D:o E-F					2260	-		
72		D:o F-G					500	-		
572	1322	D:o G-H					4530	-	12300	-
		Sidoavlopp.								
166		Dikessträckan $D-D^1$					550	-		
435	601	D:o $E-E^1$					1950	-	2500	-
Summa	1923	meter.				Summa beräknad kostnad			14800	-

Glumslöv den 14 augusti 1936.

Å tjänstens vägnar:

C.H. Wallér

Statens lantbruksingenjör.

Läge	Längd	Djup	Botten-bredd	Dag-bredd	Sido-lutning	Botten-höjd och lutning	Anmärkningar
	Meter						
1	2	3	4	5	6	7	8
						Grävningstabell.	
		Huvudavlopp.					
	Dikessträckan A-B-C.						
1+50	-	0,90	0,50	2,30	1:1	4,12	
2	50	1,10	"	2,70	"	12:1000	
+36	36	1,25	"	3,-	"	5,15	
+36	-	1,15				5,25	21" rör mellan pålarna 2+36 och 3+42.
+50	14	1,70					
+70	20	2,50				13:1000	
3	30	1,95					
+42	42	1,85				6,63	
Summa	192	meter.					
	Dikessträckan C-D.						
3+42	-	1,85				6,63	24" rör mellan pålarna 3+42 och 6.
+67	25	1,80				2:1000	
4	33	2,75					
+34	34	2,90				6,81	
+50	16	2,65					Fixpkt.: Kors och järndubb i ö. gaveln å stallbyggnaden till ö. Glumslöv nr 4, 0,10 m. N. om S.ö. knuten; belägen på höjden + 10,-.
5	50	2,70				2:1000	
+50	50	2,30					
6	50	1,95				7,14	
Summa	258	meter.					

Läge	Längd	Djup	Bottenbredd	Dagbredd	Sidolutning	Bottenhöjd och lutning	Anmärkningar
	Meter						
1	2	3	4	5	6	7	8
		Dikessträckan D-E.					
6	-	1,95				7,14	24" rör mellan pålarna 6 och 6+40.
						2:1000	
+40	40	2,-				7,22	
Summa	40	meter.					
		Dikessträckan E-F.					
6+40	-	2,-				7,22	24" rör mellan pålarna 6+40 och 8+28.
+50	10	1,75					
7	50	1,75				2:1000	
+50	50	1,75					
8	50	1,60					
+28	28	1,65				7,60	
Summa	188	meter.					
		Dikessträckan F-G.					
8+28	-	1,50				7,74	18" rör mellan pålarna 8+28 och 9.
+50	22	1,45				10:1000	
9	50	1,45				8,46	
Summa	72	meter.					
		Dikessträckan G-H.					
9	-	1,45				8,46	18" rör mellan pålarna 9 och 14+72.
						10:1000	
+50	50	1,55				8,96	
10	50	1,70				12:1000	
+50	50	1,60					
Övf.	150						

PETTERSONSKA BOKTR. EFTR. SKARA

333564

Läge	Längd	Djup	Bottenbredd	Dagbredd	Sidolutning	Bottenhöjd och lutning	Anmärkningar
	Meter						
1	2	3	4	5	6	7	8
Övf.	150						
11	50	1,75				12:1000	
+20	20	1,80				11,-	Fixpunkt.: Kors och järndubb i grundsten till loga å Bror Larssons fastighet, Ö. sidan, 2,4 m. S. om N.Ö. knuten; belägen på höjden + 13,48.
+50	30	1,70				9:1000	
+75	25	1,70				11,50	
12	25	1,90				9:1000	
+31	31	1,55				12,-	
+50	19	1,65				9:1000	
13	50	1,55					Fixpkt.: Kors i grundsten i logans N.V. hörn å Alfred Jönssons fastighet; belägen på höjden + 14,82.
+50	50	1,60				13,07	
14	50	1,40				9:1000	
+50	50	1,75					
+72	22	1,70				14,17	
Summa	572	meter.					
		Sidoavlopp.					
		Dikessträckan D-D[1].					
6=30	-	1,85				7,25	8" rör mellan pålarna 6=30 och 31+25.
30+50	50	1,85				1:1000	
31	50	1,25					
+25	25	1,20				7,38	
+25	-	1,15				7,43	6" rör mellan pålarna 31+25 och 31+ +66.
+50	25	1,10				11:1000	
+66	16	1,40				7,88	
Summa	166	meter.					

Läge	Längd	Djup	Botten-bredd	Dag-bredd	Sido-lutning	Botten-höjd och lutning	Anmärkningar
	Meter						
1	2	3	4	5	6	7	8
		Dikessträckan E-E[1].					
6+40=20	-	1,85				7,37	12" rör mellan pålarna 6+40=20 och 21+64.
20+50	50	1,55					
21	50	1,50				1:1000	
+50	50	1,50					
+64	14	1,55				7,53	
+64	-	1,50				7,58	9" rör mellan pålarna 21+64 och 23+ +81.
22	36	1,45					
+50	50	1,60				4:1000	
23	50	1,55					
+50	50	1,40					
+81	31	1,35				8,45	6" rör mellan pålarna 23+81 och 24+ +35.
+81	-	1,30				8,50	Fixpkt.: Kors och järndubb i sten i utfartsvägens S. kant, 70 m. V. om påle 23+81; belägen på höjden + 10,89.
24	19	1,35				11:1000	
+35	35	1,35				9,10	
Summa	435	meter.					

Sammandrag.

Huvudavlopp.

Längd m.			
192	Dikessträckan		A-B-C
258		D:o	C-D
40		D:o	D-E
188		D:o	E-F
72		D:o	F-G
750			

PETTERSONSKA BOKTR. EFTR. SKARA

333564

Läge	Längd	Djup	Bottenbredd	Dagbredd	Sidolutning	Bottenhöjd och lutning	Anmärkningar
	Meter						
1	2	3	4	5	6	7	8
750							
572	1322	Dikessträckan G-H					
		Sidoavlopp.					
166		Dikessträckan D-D^{1}					
435	601		D:o		E-E^{1}		
Summa	1923	meter.					

Vid arbetets utförande är att iakttaga:

Att schaktmassorna för den öppna dikessträckan 1+50-2+36 skola uppläggas med minst 1,- m. frikant samt fördelas på båda sidor om avloppet enligt de närmare anvisningar, som vederbörande jordägare eller arrendator äger att meddela under arbetets utförande.

Att dikesvallarna för den öppna dikessträckan skola genomgrävas vid tillstötande diken och svackor, dock minst på var femtionde meter.

Att den öppna dikessträckans botten och slänter skola stensättas omedelbart nedströms ommurningen vid påle 2+36 i den omfattning, som framgår av förslagsritningarna.

Att sådan stensättning skall utföras av flata eller kilade stenar i cementbruk samt, därest så erfordras, bakmuras.

Att ommurningen vid påle 2+36 skall grundläggas till erforderligt djup under det öppna avloppets botten samt utföras enligt upprättade ritningar av betong i blandningen 1:3:5.

Att vederbörande jordägare skola utan särskild ersättning nedhugga träd, som förekomma i de sträckningar, där avloppen skola upptagas.

Läge	Längd	Djup	Botten-bredd	Dag-bredd	Sido-lutning	Botten-höjd och lutning	Anmärkningar
	Meter						
1	2	3	4	5	6	7	8

Att jämväl stubbar, buskar och rötter, som förekomma i omnämnda sträckningar, skola borttagas, men att kostnaderna härför inräknats i kostnaderna för företagets utförande.

Att sten, som ligger hindrande i vägen för rörledning, skall upptagas.

Att inga rör få nedläggas förrän de blivit godkända av vederbörande lantbruksingeniör eller av den, han i sitt ställe förordnar.

Att rörledning ej får täckas förrän den blivit godkänd av vederbörande lantbruksingeniör eller av den, han i sitt ställe förordnar.

Att rörledning efter sådant godkännande omedelbart skall höljas till 0,6 m. djup, räknat från ledningens överkant.

Att sådan höljning skall utföras genom påfyllning av ur rörgraven uppschaktade jordmassor och, om dessa massor ej äro tillräckliga, genom nedschaktning från sidorna.

Att samtliga ur rörgraven uppschaktade jordmassor skola återfyllas.

Att fyllningen skall packas väl särskilt under och på båda sidor om rörsträngen samt stötas väl, så att framtida sättningar i möjligaste mån förhindras.

Att fyllningen ej får innehålla sten.

Att enskilda rörrännor, som utmynna intill en brunn, av entreprenören kostnadsfritt skola kopplas i brunnen, därest jordägaren tillhandahåller för sådan koppling erforderliga rör.

Att koppling av sådana rörrännor, som utmynna på längre avstånd från brunnarna, skola, därest jordägaren därom gör framställning, utföras av en-

treprenören men bekostas av jordägaren.

Att samtliga brunnar skola försänkas 0,5 m. räknat från utloppsrörets underkant samt förses med hållbart lock av armerad betong.

Att brunnar med 0,8 m. inre diameter skola utföras med till 0,6 m. inre diameter avkonande överdel.

Att brunnar med större inre diameter än 0,8 m. skola utföras med till 0,8 m. inre diameter avkonande överdel.

Att brunnar med 0,6 m. inre diameter helt skola utföras av betongrör.

Att brunnar med större inre diameter än 0,6 m. lämpligen kunna utföras av betongrör med ett mellanskift av i kallmur lagda, brända brunnstegel.

Att samtliga brunnar skola utföras med öppningar för vattnets tilledande genom inhuggning på lämpliga höjder över avloppsrörets underkant av minst 3 st. 4" tegelrör eller det större antal rör, som betingas av förhandenvarande förhållanden.

Att brunnarna skola omskolas med sten och groft grus.

Att samtliga brunnar skola grundläggas på fast underlag, förses med botten av betong och lock av armerad betong.

Att sådan botten skall vara igjuten i den understa brunnsringen innan denna nedsättes, därest detta ej medför särskilda svårigheter vid brunnens byggande, då bottnen må igjutas sedan brunnen i övrigt färdigställts.

Att kopplingarna i brunnarna skola vara ordentligt utförda, därvid det särskilt skall iakttagas, att samtliga inkopplade rör skola vara avhuggna jäms med brunnsringens sidor samt sammanfogade med brunnsringen medelst cementbruk.

Glumslöv den 14 augusti 1936.

Å tjänstens vägnar:

C.H. Wallér

Statens lantbruksingeniör.

Bil. Litt. D.

Utlåtande

avgivet vid syneförrättning angående torrläggning av marker tillhörande Övra Glumslöv nr 3 m.fl. fastigheter uti Glumslövs och Kvistofta socknar av Malmöhus län.

Mom. 1.

Förordnande m.m.

Jämlikt Länsstyrelsens resolution den 15 juni 1935 förordnades undertecknad, förrättningsman, att handlägga syneförrättning angående torrläggning av marker tillhörande Övra Glumslöv nr 3 m.fl. fastigheter uti Glumslövs och Kvistofta socknar av Malmöhus län. Under förrättningens handläggning, och sedan ett flertal sakägare såsom sökande biträtt densamma, har det utrönts, att det planerade dikningsföretaget berör marker tillhörande Övra Glumslöv n:ris 3, 4 och 15 uti Glumslövs socken samt Katslösa nr 5 uti Kvistofta socken. Emot förrättningens handläggande har laga hinder ej anmälts, ej heller har sådant hinder kunnat av synemännen utrönas. Då synemännen anse, att det planerade torrläggningsföretaget är att hänföra till dikning, har syneförrättningen handlagts i enlighet med de för "dikning" i vattenlagen givna bestämmelserna.

Mom. 2.

Företagets omfattning, planläggning m.m.

Dikningsområdet, som tillhör nederbördsområdet nr 93/94, är beläget omkring 2,- km. norr om Glumslövs kyrka samt 2,5 km. sydväst om Kvistofta kyrka. Å hithörande översiktskarta har dikningsområdet utmärkts med gul färg.

De marker, om vilkas torrläggning det nu är fråga, avvattnas till ett öppet huvuddike med sidodiken, vilket från punkten 14+72 eller från slutpunkten för det täckta avlopp, som upptagits för dikningsföretaget "Torrläggning av mark till Glumslöv nr 8 m.fl. hemman av år 1928", avrinner norr och väster ut genom Glumslövs och Kvistofta socknar. De nuvarande avloppen hava emellertid ej utförts med tillräckliga dimensioner, varför sökandenas marker f.n. i hög grad besväras av vatten. Förrättningsmannen har därför i samråd med övriga synemän samt med beaktande av under förrättningen framställda yrkanden och gjorda uttalanden nu upprättat förslag till avlopps upptagande till den omfattning samt till det djup och med de dimensioner i övrigt, som erfordras för de berörda markernas ändamålsenliga torrläggning, samt för detta ändamål föreslagit, att följande dikessträckor skola utföras.

1/ <u>Huvudavlopp.</u>

a/ <u>Dikessträckan A-B-C-D-E-F-G-H</u> från påle 1+50, belägen 86 m. nedströms gränsen mellan hemmanen Katslösa nr 9 och Katslösa nr 5 till påle 14+72 eller till slutpunkten för den täckta ledning, som utförts för dikningsföretaget "Torrläggning av mark till Glumslöv nr 8 m.fl. hemman av år 1928". Avloppet följer i hela sin sträckning det nuvarande öppna huvuddiket. Utföres som täckt dike till de dimensioner, som närmare framgå av förslagsritningarna, med undantag för sträckan 1+50-2+36, vilken med hänsyn till förhandenvarande förhållanden föreslagits till utförande såsom öppet dike.

2/ <u>Sidoavlopp.</u>

b/ <u>Dikessträckan D-D^{1}</u> från påle 6-30 till påle 31+66. Förlägges till gränsen mellan fastigheterna Övra Glumslöv 4^{3} och Övra Glums-

löv 4^2. Utföres som täckt dike av 8" och 6" cementrör.

c/ <u>Dikessträckan E-E</u>^{1} från påle 6+40=20 till påle 24+35. Utföres som täckt dike av 12", 9" och 6" cementrör.

Synemännen hava närmare prövat i vilken omfattning de olika dikessträckorna böra komma till utförande som täckta ledningar, därvid de funnit, att betydande fördelar komma att vinnas, därest avloppen utföras såsom täckta diken i nu föreslagen utsträckning. I detta sammanhang vilja synemännen även framhålla, att det enligt deras åsikt ej föreligger fara för de täckta dikessträckornas framtida bestånd, därest de utföras av fullgoda cementrör. Genom analyser av vatten från närgränsande, likartade områden har det nämligen utrönts, att vattnet i dessa trakter ej innehåller på betong skadligt inverkande ämnen.

För samtliga dikessträckor hava särskilda profilritningar och i viss utsträckning även sektionsritningar upprättats, vilka angiva de olika dikessträckornas djup och föreskrivna dimensioner i övrigt även som de brunnar och den ommurning, som skola utföras. För sistnämnda konstarbeten hava därjämte särskilda typritningar upprättats. De olika dikessträckornas lägen framgå närmare av hithörande plankarta.

Vid bestämmande av de olika dikessträckornas dimensioner hava synemännen tagit hänsyn såväl till nederbördsområdets storlek och topografi samt avrinningen från detsamma som ock till förhandenvarande fallförhållanden. Nederbördsområdet har fastställts dels genom särskilda undersökningar på marken, dels med ledning av Ekonomiska kartverkets kartor över trakten. Storleken av de områden, som avvattnas till de olika dikessträckorna, framgår av profilritningarna. Den vattenmängd, som skall kunna avbördas genom de olika dikessträckorna, har beräknats med

ledning av nederbördsområdets omfattning samt under antagande att avrinningen vid normala flöden uppgår till högst 1,- liter per sekund och hektar.

De vattenskadade områdena hava i vederbörlig ordning kartlagts, varjämte markernas nivåförhållanden genom avvägning närmare undersökts. Såsom vattenskadade hava ansetts samtliga de marker, vilka ej med nuvarande avlopp kunna torrläggas till ändamålsenligt och i lag föreskrivet djup. Vid bestämmande av såväl begränsningskurvans läge som de olika ägofigurernas medelhöjder har hänsyn tagits till det avfall, som erfordras för vattnets avledande till avloppet, därvid fallförlusten beräknats till 1:1000.

Mom. 3.

Broar och trummor.

Ett flertal enskilda ägo- och tillfartsvägar korsas av de till upptagande föreslagna avloppen. Då de korsande dikessträckorna skola utföras som täckta diken, erfordras dock ej vare sig om- eller nybyggnad av trummor eller broar för enskilda vägar.

Mom. 4.

Ersättningar.

Kommer företaget till utförande, skall ersättning gäldas såväl för jord, som åtgår för upptagande till föreskriven bredd av den öppna sträckan 1+50-2+36 av dikessträckan A-B-C, som ock för intrång genom jordupplag utmed samma dikessträcka. De ersättningsbelopp, som härför skola utgå till fastigheten Katslösa 9^{1} - tillsammans 25,- kr. - finnas upptagna och inräknade i kostnadsförslaget /Bil. Litt. B/. Ägaren eller arrendatorn av omnämnda fastighet är därefter skyldig

att utan ytterligare ersättning tåla det intrång, som vid framtida rensningar av sträckan 1+50-2+36 kan komma att tillskyndas honom, därigenom att rensningsjord upplägges utmed avloppets sidor.

Skulle i samband med arbetet för de olika dikessträckornas utförande skada uppkomma å växande gröda, skall sådan skada jämväl ersättas samt gäldas med belopp, som, därest överenskommelse därom ej kan träffas mellan företagets styrelse och vederbörande jordägare, fastställes av lantbruksingeniören i länet eller av den, han i sitt ställe förordnar. Beträffande sådan genom dikningsföretagets utförande möjligen uppkommande skada, som ej av synemännen förutsetts, hänvisas till bestämmelserna i V.L. 7:57.

Mom. 5.

Kostnader.

Synemännen hava beräknat kostnaderna för dikningsföretagets genomförande till 14800,- kr. Särskilt kostnadsförslag har upprättats och bifogats förrättningshandlingarna såsom Bil. Litt. B.

Mom. 6.

Båtnadsuppskattning och kostnadsfördelning.

Då överenskommelse ej träffats angående kostnadernas fördelning, hava synemännen verkställt sådan båtnadsuppskattning, som omförmäles i V.L. 10:60, samt för detta ändamål uppskattat jordens värde såväl efter företagets genomförande som i nuvarande, vattenskadat skick. Hänsyn har därvid tagits till jordens godhet beträffande matjord och alv, till dess blivande och nuvarande torrläggningsförhållanden samt till i orten gängse priser å fullt torrlagd jord av förhandenvarande beskaffenhet. Skillnaden mellan det blivande och det nuvarande värdet - 15869,- kr. -

utgör båtnadsvärdet, vilket skall ligga till grund för kostnadernas fördelning. Resultatet av värderingen och båtnadsuppskattningen återfinnes i värderingslängden /Bil. Litt. A/, vilken jämväl utgör hävdeförteckning för de i dikningssamfälligheten ingående markerna.

Båtnad av annat slag än jordförbättring förekommer ej vid detta torrläggningsföretag.

Då de i dikningssamfälligheten ingående markerna avvattnas till olika dikessträckor, och då betydande nivåskillnader förekomma mellan vissa områden, har dikningssamfälligheten uppdelats i sex olika avdelningar, vilkas områden närmare framgå av värderingslängden /Bil. Litt. A/. För att undersöka huruvida kostnaderna skola jämkas de olika avdelningarna emellan på sätt närmare stadgas i V.L. 7:24, hava särskilda beräkningar utförts, för vilka det närmare redogöres här nedan.

<u>För att avdelning I,</u> omfattande ägofigurerna 1 och 2 med ett båtnadsvärde om 426,- kr., skall kunna torrläggas, måste dikessträckan A-B-C utföras. Kostnaderna härför hava beräknats till 1250,- kronor.

<u>För att avdelning II,</u> omfattande ägofigurerna 3-14 med ett båtnadsvärde om 1207,- kr., skall kunna torrläggas, måste dikessträckan C-D upptagas samt dessutom visst arbete utföras nedströms punkten C, beräknat till 850,- kr. Kostnaderna för avdelningens egen torrläggning hava beräknats till 4030,- /3180,-+850,-/ kronor.

<u>För att avdelning III,</u> omfattande ägofigurerna 15-20 med ett båtnadsvärde om 1058,- kr., skall kunna torrläggas, måste dikessträckorna C-D och D-D^1 upptagas samt dessutom visst arbete utföras nedströms punkten C, beräknat till 850,- kr. Kostnaderna för avdelningens egen torrläggning hava beräknats till 4580,- /3180,-+550,-+850,-/ kro-

nor.

<u>För att avdelning IV,</u> omfattande ägofigurerna 21-40 med ett båtnadsvärde om 4469,- kr., skall kunna torrläggas, måste dikessträckorna C-D, D-E och E-E^1 upptagas samt dessutom visst arbete utföras nedströms punkten C, beräknat till 850,- kr. Kostnaderna för avdelningens egen torrläggning hava beräknats till 6560,- /3180,-+580,-+1950,-+850,-/ kronor.

<u>För att avdelning V,</u> omfattande ägofigurerna 41-55 med ett båtnadsvärde om 3089,- kr., skall kunna torrläggas, måste dikessträckorna C-D, D-E och E-F upptagas samt dessutom visst arbete utföras nedströms punkten C, beräknat till 850,- kr. Kostnaderna för avdelningens egen torrläggning hava beräknats till 6870,- /3180,-+580,-+2260,-+850,-/ kronor.

<u>För att avdelning VI,</u> omfattande ägofigurerna 56-85 med ett båtnadsvärde om 5620,- kr., skall kunna torrläggas, måste dikessträckan G-H upptagas samt dessutom visst arbete utföras nedströms punkten G, för vilket kostnaderna beräknats motsvara kostnaderna för utförandet av dikessträckan F-G eller 500,- kr. Kostnaderna för avdelningens egen torrläggning hava beräknats till 5030,- /4530,-+500,-/ kronor.

Fördelas kostnaderna inom dikningsamfälligheten utan hänsyntagande till olika avdelningar, belöper relativa kostnaden till efterstående belopp.

Båtnad.	Kostnad.	Rel.kostnad.
15869,- kr.	14800,- kr.	0,932635.

Torrlägges varje avdelning för sig utan hjälp av annan eller andra avdelningar, belöper relativa kostnaden för de olika avdelningar-

na till efterstående belopp.

Avdelning.	Båtnad.	Kostnad.	Rel.kostnad.
I	426,- kr.	1250,- kr.	2,934272
II	1207,- "	4030,- "	3,338856
III	1058,- "	4580,- "	4,328922
IV	4469,- "	6560,- "	1,467889
V	3089,- "	6870,- "	2,224020
VI	5620,- "	5030,- "	0,895017.

Torrlägges viss avdelning tillsammans med viss annan eller vissa andra avdelningar, belöper relativa kostnaden för de sammanförda avdelningarna till efterstående belopp.

Sammanförda avdelningar.	Båtnad.	Kostnad.	Rel.kostnad.
I+II	1633,- kr.	4430,- kr.	2,712798
I+II+III	2691,- "	4980,- "	1,850613
I+II+III+IV	7160,- "	7510,- "	1,048882
I+II+III+IV+V	10249,- "	9770,- "	0,953263
II+III	2265,- "	4580,- "	1,822075
II+III+IV	6734,- "	7110,- "	1,055836
II+III+IV+V	9823,- "	9370,- "	0,953883
II+III+IV+V+VI	15443,- "	14400,- "	0,932461
II+IV	5676,- "	6560,- "	1,155743
II+IV+V	8765,- "	8820,- "	1,006274
II+IV+V+VI	14385,- "	13850,- "	0,962808
II+V	4296,- "	6870,- "	1,599162
II+V+VI	9916,- "	11900,- "	1,200080
I+II+III+V	5780,- "	7820,- "	1,352941

I+II+III+V+VI	11400,- kr.	12850,- kr.	1,127192
I+II+V	4722,- "	7270,- "	1,539601
I+II+V+VI	10342,- "	12300,- "	1,189325
II+III+V	5354,- "	7420,- "	1,385879
II+III+V+VI	10974,- "	12450,- "	1,134499
I+II+IV	6102,- "	6960,- "	1,140609
I+II+IV+V	9191,- "	9220,- "	1,003155
I+II+IV+V+VI	14811,- "	14250,- "	0,962122.

Av förestående utredning framgår, att avdelning VI erhåller den lägsta relativa kostnaden, därest den torrlägges ensam och utan hjälp av övriga avdelningar, varför kostnaderna skola jämkas avdelningarna emellan samt fördelas sålunda.

Avdelning VI påföres kostnaderna för sin egen torrläggning eller 5030,- kr., då denna avdelnings relativa torrläggningskostnad belöper till 0,895017.

Avdelningarna I, II, III, IV och V påföras gemensamt återstående del av kostnaderna för dikningssamfällighetens torrläggning eller 9770,- kr., då dessa avdelningars relativa torrläggningskostnad belöper till 0,953263.

Sedan varje avdelnings andel i de beräknade kostnaderna för dikningssamfällighetens torrläggning sålunda blivit bestämd, har särskild kostnadsfördelningslängd upprättats och bifogats detta utlåtande såsom Bil. Litt. Db. I kolumn 15 av denna längd angives varje delägares och fastighets andel i de beräknade kostnaderna för företagets utförande och i kolumn 16 de procenttal, efter vilka samtliga, verkliga kostnader för företagets utförande och framtida underhåll skola fördelas. Kostna-

derna för denna syneförrättning skola, därest så påfordras, omedelbart av sökandena förskjutas. Kommer företaget till stånd, skola förrättningskostnaderna fördelas delägarne emellan samt gäldas med belopp, som finnas närmare angivna i kolumn 17 av kostnadsfördelningslängden /Bil. Litt. Db/. Sådana omständigheter, som omförmälas i V.L. 7:6, 7:25-26 och 7:28-30, föreligga icke vid detta företag.

Delägare, som icke är sökande till företaget, ej heller med sådan sökande likställd, är ej skyldig att till kostnaderna för företagets utförande tillskjuta större belopp än som svarar mot värdet av den å hans mark uppskattade båtnaden. I kolumn 5 av kostnadsfördelningslängden /Bil. Litt. Db/ angives med beteckningen "sök." de delägare, vilka äro sökande till företaget eller med sökande likställda.

Mom. 7.

Företagets utförande.

På grund av vad ovan anförts, och då det av verkställda utredningar och beräkningar framgått, att företaget är ekonomiskt lönande, finna synemännen skäligt tillstyrka detsammas utförande. Företaget skall alltså, därest sökandena vilja fullfölja detsamma, utföras i noggrann överensstämmelse med det vid denna syneförrättning upprättade förslaget med beaktande jämväl av de närmare bestämmelser, som framgå av detta utlåtande. Arbetet må påbörjas så snart denna syneförrättning tagit åt sig laga kraft samt anmälan om styrelseval gjorts till Länsstyrelsen i Malmöhus län, och skall företaget vara fullbordat inom sju år efter det förrättningen fastställts. Angående förlängd arbetstid hänvisas till bestämmelserna i V.L. 7:58.

Utöver vad som föreskrives i arbetsbeskrivningen /Bil. Litt. C/

är vid arbetets utförande följande att iakttaga:

Att arbetet skall utlämnas på entreprenad till en eller flera därför lämpliga personer på de villkor, som befinnas för delägarne mest gynnsamma och betryggande.

Att företagets styrelse skall anmäla arbetet till Riksförsäkringsanstaltens ombud i orten innan detsamma påbörjas samt förskottsvis erlägga vederbörlig försäkringspremie, därest blivande entreprenör ej är att hänföra till sådan arbetsgivare, som själv äger ombesörja försäkring för av honom anställda arbetare.

Att avloppen skola följa på marken utstakade och på plankartan närmare angivna sträckningar.

Att under arbetets gång dämning må vara tillåten, dock ej så att växande gröda därvid skadas.

Att samtliga rör skola vara av fullgod beskaffenhet, fria från gjutfel och frostskador samt fylla de fordringar beträffande hållfasthet och täthet, som finnas närmare angivna i Svenska Kommunal-Tekniska Föreningens normalbestämmelser för leverans och provning av betongrör.

Att å profilritningarna i förhållande till jämförelseplanet angivna höjdlägen på bottenlinjerna skola gälla framför å förslagsritningarna samt i arbetsbeskrivningen /Bil. Litt. C/ angivna djupsiffror.

Att till ledning vid arbetets utförande och företagets framtida underhåll fixpunkter blivit anbragta, vilkas lägen i plan och profil närmare framgå av förslagsritningarna och arbetsbeskrivningen /Bil. Litt. C/.

Att fixpunkterna äro lagligen skyddade och alltså ej få övertäckas,

borttagas eller på annat sätt förstöras. Önskar jordägare borttaga fixpunkt, må han därom göra anmälan till vederbörande lantbruksingeniör, vilken då låter avväga annan lämplig fixpunkt. Kostnaderna för lantbruksingeniörens i sådant hänseende företagna förrättning gäldas av dikningsföretaget.

Kommer företaget att understödjas med statsmedel, skola de bestämmelser, som eventuellt kunna bliva föreskrivna vid statsunderstödets beviljande, vara för samtliga delägare bindande.

Mom. 8.

Avsyning.

Sedan företaget blivit utfört, skall detsamma jämlikt bestämmelserna i V.L. 13:1 avsynas av vederbörande lantbruksingeniör eller av den, han i sitt ställe förordnar. Företaget skall anses fullbordat, då avsyningsförrättaren överlämnat bevis om godkännande, eller, därest företaget blivit understött med statsmedel, när vederbörande myndighet godkänt detsamma.

Mom. 9.

Framtida underhållet.

Kostnaderna för företagets framtida underhåll skola fördelas efter samma grunder som kostnaderna för företagets första utförande eller i enlighet med de procenttal, som finnas närmare angivna i kolumn 17 av kostnadsfördelningslängden /Bil. Litt. Db/. Varje delägare är berättigad påfordra att den dikessträcka, varav han är beroende, alltid hålles i fullgott skick. Gör någon sig skyldig till skadegörelse på de olika dikessträckorna med därtill hörande anläggningar, och botar han ej efter tillsägelse omedelbart skadan, äger företagets

styrelse eller ock den, som lider men av skadegörelsen, att vid vederbörande häradsrätt föra talan mot den försumlige.

Enskilda dräneringsledningar få tillkopplas de täckta dikessträckorna endast i vederbörande brunnar. Spillvatten får tilledas avloppen först sedan det blivit i erforderlig grad renat.

Mom. 10.

Organisation m.m.

För handhavande av företagets angelägenheter skola delägarne utse en styrelse bestående av tre ledamöter, varav en skall vara ordförande och verkställande ledamot, samt dessutom en styrelsesuppleant samt två revisorer och en revisorssuppleant. Styrelsen, vilken solidariskt ansvarar för sin förvaltning, åligger:

Att ombesörja företagets utförande samt kontrollera entreprenörens arbete - i den mån så finnes erforderligt med biträde av sakkunnig person.

Att tillse att samtliga dikessträckor alltid hållas i fullgott skick samt ombesörja rensnings- och underhållsarbeten.

Att i mån av behov verkställa utdebiteringar på sätt närmare stadgas i V.L. 3:20.

Att över inkomster och utgifter föra fullständiga och med verifikationer försedda räkenskaper, vilka en gång om året skola framläggas till delägarnes godkännande, sedan revisorerna granskat desamma.

Att för sistnämnda ändamål och då så eljest kan finnas nödigt kalla delägarne till sammanträde i den ordning, varom stadgas i V.L. 7:64.

Att vid alla sammanträden såväl egna som allmänna föra protokoll.

Att i övrigt vidtaga alla de åtgärder, som kunna finnas nödiga för företagets ändamålsenliga utförande och underhåll samt därvid beakta och följa de bestämmelser, som angivas i V.L. 7:61-65.

Till dikningsföretaget hörande handlingar och ritningar skola förvaras av styrelsens ordförande.

Företaget skall benämnas "Dikningsföretaget Övra Glumslöv-Katslösa av år 1936". Styrelsen skall hava sitt säte i Glumslövs socken.

Mom. 11.

Domstolsavgift.

Avgift, som omförmäles i V.L. 11:95, skall utgå med 23,80 kr., vilket belopp sökandena äga inbetala till Länsstyrelsen i Malmöhus län så snart detta utlåtande tagit åt sig laga kraft. Sedan företaget kommit till stånd, skall avgiften fördelas mellan delägarne i företaget med 1 krona 50 öre för tusen av förbättringsvärdet å vars och ens mark.

Mom. 12.

Besvärshänvisning.

Den, som är missnöjd med åtgärd eller beslut under denna syneförrättning eller som vill föra talan mot synemännens utlåtande, äger att inom sextio dagar härefter till Söderbygdens Vattendomstol ingiva sina besvär i tre exemplar. I besvären skola fullständigt upptagas klagandens alla påståenden och skälen därtill, och skola vid besvären fogas de handlingar, klaganden vill åberopa till stöd för ändringssökandet.

Glumslöv den 14 augusti 1936.

Å tjänstens vägnar:

C.H. Wallér

Statens lantbruksingeniör.

P.B. Håkansson Hjalmar Bengtsson

Gode män.

Bil. Litt. Da.

Gradtabell.

Pålarnas	Torrläggningsgrader.										
N:o	0,0	0,1	0,2	0,3	0,4	0,5	0,6	0,7	0,8	0,9	1,0
2	5,-	5,20	5,40	5,60	5,80	6,-	6,20	6,35	6,50	6,65	6,80
+ 50	6,-	6,20	6,40	6,60	6,80	7,-	7,20	7,35	7,50	7,65	7,80
3	6,80	7,-	7,20	7,40	7,60	7,80	8,-	8,15	8,30	8,45	8,60
+ 50	7,30	7,50	7,70	7,90	8,10	8,30	8,50	8,65	8,80	8,95	9,10
4	7,80	8,-	8,20	8,40	8,60	8,80	9,-	9,15	9,30	9,45	9,60
+ 50	7,90	8,10	8,30	8,50	8,70	8,90	9,10	9,25	9,40	9,55	9,70
5	8,-	8,20	8,40	8,60	8,80	9,-	9,20	9,35	9,50	9,65	9,80
+ 50	8,10	8,30	8,50	8,70	8,90	9,10	9,30	9,45	9,60	9,75	9,90
6	8,20	8,40	8,60	8,80	9,-	9,20	9,40	9,55	9,70	9,85	10,-
+ 50	8,30	8,50	8,70	8,90	9,10	9,30	9,50	9,65	9,80	9,95	10,10
7	8,40	8,60	8,80	9,-	9,20	9,40	9,60	9,75	9,90	10,05	10,20
+ 50	8,50	8,70	8,90	9,10	9,30	9,50	9,70	9,85	10,-	10,15	10,30
8	8,60	8,80	9,-	9,20	9,40	9,60	9,80	9,95	10,10	10,25	10,40
+ 50	8,90	9,10	9,30	9,50	9,70	9,90	10,10	10,25	10,40	10,55	10,70
9	9,20	9,40	9,60	9,80	10,-	10,20	10,40	10,55	10,70	10,85	11,-
+ 50	9,70	9,90	10,10	10,30	10,50	10,70	10,90	11,05	11,20	11,35	11,50
10	10,40	10,60	10,80	11,-	11,20	11,40	11,60	11,75	11,90	12,05	12,20

Nio	0,0	0,1	0,2	0,3	0,4	0,5	0,6	0,7	0,8	0,9	1,0
10 + 50	11,10	11,30	11,50	11,70	11,90	12,10	12,30	12,45	12,60	12,75	12,90
11	11,70	11,90	12,10	12,30	12,50	12,70	12,90	13,05	13,20	13,35	13,50
+ 50	12,15	12,35	12,55	12,75	12,95	13,15	13,35	13,50	13,65	13,80	13,95
12	12,60	12,80	13,-	13,20	13,40	13,60	13,80	13,95	14,10	14,25	14,40
+ 50	13,-	13,20	13,40	13,60	13,80	14,-	14,20	14,35	14,50	14,65	14,80
13	13,40	13,60	13,80	14,-	14,20	14,40	14,60	14,75	14,90	15,05	15,20
+ 50	13,80	14,-	14,20	14,40	14,60	14,80	15,-	15,15	15,30	15,45	15,60
14	14,20	14,40	14,60	14,80	15,-	15,20	15,40	15,55	15,70	15,85	16,-
+ 50	14,40	14,60	14,80	15,-	15,20	15,40	15,60	15,75	15,90	16,05	16,20
+ 72	14,50	14,70	14,90	15,10	15,30	15,50	15,70	15,85	16,-	16,15	16,30
6+40=20	8,30	8,50	8,70	8,90	9,10	9,30	9,50	9,65	9,80	9,95	10,10
20 + 50	8,35	8,55	8,75	8,95	9,15	9,35	9,55	9,70	9,85	10,-	10,15
21	8,40	8,60	8,80	9,-	9,20	9,40	9,60	9,75	9,90	10,05	10,20
+ 50	8,45	8,65	8,85	9,05	9,25	9,45	9,65	9,80	9,95	10,10	10,25
22	8,50	8,70	8,90	9,10	9,30	9,50	9,70	9,85	10,-	10,15	10,30
+ 50	8,65	8,85	9,05	9,25	9,45	9,65	9,85	10,-	10,15	10,30	10,45
23	8,80	9,-	9,20	9,40	9,60	9,80	10,-	10,15	10,30	10,45	10,60
+ 50	8,95	9,15	9,35	9,55	9,75	9,95	10,15	10,30	10,45	10,60	10,75
24	9,20	9,40	9,60	9,80	10,-	10,20	10,40	10,55	10,70	10,85	11,-
+ 35	9,60	9,80	10,-	10,20	10,40	10,60	10,80	10,95	11,10	11,25	11,40
6 = 30	8,20	8,40	8,60	8,80	9,-	9,20	9,40	9,55	9,70	9,85	10,-
30 + 50	8,25	8,45	8,65	8,85	9,05	9,25	9,45	9,60	9,75	9,90	10,05

N:o	0,0	0,1	0,2	0,3	0,4	0,5	0,6	0,7	0,8	0,9	1,0
31	8,30	8,50	8,70	8,90	9,10	9,30	9,50	9,65	9,80	9,95	10,10
+ 66	8,35	8,55	8,75	8,95	9,15	9,35	9,55	9,70	9,85	10,-	10,15
	8,40	8,60	8,80	9,-	9,20	9,40	9,60	9,75	9,90	10,05	10,20

Glumslöv den 14 augusti 1936.

Å tjänstens vägnar:

C.H. Wallér

Statens lantbruksingeniör.

Förbättrings-värde	Beräknad andel i kostnaden för företagets avdelningar					Delaktighet i kostnaderna för				
						Arbetets utförande m. m.		Syneförrättningen		
Kronor						Beräknad kostnad kronor	Procent av verkl. kostnad	Kr.	öre	
9	10	11	12	13	14	15	16	17		18

Kostnadsfördelningslängd.

Hemmanstal	Registernummer	Littera å kartan	Socken Hemman och jordägare	Sökande och med dem likställda	Ägofigur	Markens uppskattade värde Nuvarande värde Kronor	Blivande värde Kronor
1	2	3	4	5	6	7	8
			Kristofta socken.				
1/16	5^{3}		Katslösa ; Sigfrid Svensson		1,2	994,-	1420,-
			Glumslöve socken.				
1/4	4^{3}		Övra Glumslöv; John Andersson	sök.	3-17	3392,-	5020,-
1/4	4^{2}		D:o d:o ; Johan Pettersson	sök.	18-23 41-51	5663,-	9442,-
1/6	3^{2}		D:o d:o ; Dens.	sök.	24-27 52-55	3456,-	5740,-
					56-59	2401,-	3880,-
1/12	3^{3}		D:o d:o ; Karl Åkesson	sök.	28-31	2494,-	3920,-
1/4	3^{4}		D:o d:o ; Bror Larsson	sök.	32-40	1694,-	2400,-
					60-72b	3513,-	5440,-
1/4 av	15^{1}		D:o d:o ; Alfred Jönsson	sök.	73-85	5166,-	7380,-
			Summa			28773,-	44642,-

Förbättrings-värde	Beräknad andel i kostnaden för företagets avdelningar					Delaktighet i kostnaderna för			
	Rel. kostn.	Rel. kostn.				Arbetets utförande m. m.		Syneförrättningen	
Kronor	0,953263	0,895017				Beräknad kostnad kronor	Procent av verkl. kostnad	Kr.	öre
9	10	11	12	13	14	15	16	17	18
426,-	406,09					406,09	2,74	17,87	
1628,-	1551,91					1551,91	10,49	68,40	
3779,-	3602,38					3602,38	24,34	158,71	
2284,-	2177,25								
1479,-		1323,73				3500,98	23,66	154,28	
1426,-	1359,36					1359,36	9,18	59,86	
706,-	673,01								
1927,-		1724,70				2397,71	16,20	105,63	
2214,-		1981,57				1981,57	13,39	87,31	
15869,-	9770,-	5030,-				14800,-	100,-	652,06	

Glumslöv den 14 augusti 1936.

Å tjänstens vägnar:

C.H. Wallér

Statens lantbruksingeniör.

P.B. Håkansson Hjalmar Bengtsson

Gode män.

Vidimeras
ex officio:

Hemmanstal	Registernummer	Littera å kartan	Socken Hemman och jordägare	Sökande och med dem likställda	Ägofigur	Markens uppskattade värde	
						Nuvarande värde	Blivande värde
						Kronor	Kronor
1	2	3	4	5	6	7	8

398/37

266

2 bil.
3 pilar

M 3-0549

DIARIE N:r 11310.
K. LANTBRUKSSTYRELSEN
9 JUL. 1937

KONTRAKT.

Sedan Kungl. Maj:t den 28 maj 1937 för "dikningsföretaget Övra Glumslöv - Katslösa av år 1936" i Glumslövs och Kvistofta socknar av

MALMÖHUS LÄN

under föreskrift, dels att understödstagare skall vara skyldig underkasta sig den granskning från Riksdagens revisorers sida rörande statsunderstödets användning, som Kungl. Maj:t kan komma att föreskriva, dels ock att vid sådana betongarbeten, som kunna ifrågakomma vid företaget, material av inhemsk tillverkning bör användas, då icke särskilda omständigheter till annat föranleda, beviljat *dels* ett ***lån*** av sjutusensjuhundra (7.700) kronor att utgå från ***statens avdikningslånefond*** *och dels* ett ***statsbidrag*** utan återbetalningsskyldighet av sjutusensexhundranittio (7.690) kronor att utgå från ***statens avdikningsanslag,*** ävensom fastställt en av statens lantbruksingenjör C.H.Wallér vid syneförrättning år 1936 upprättad arbetsplan med därtill hörande kostnadsförslag, har undertecknad, som av vederbörande intressenter utsetts till ~~styrelse~~ förtroendeman för företaget, med Kungl. Lantbruksstyrelsen, å Kungl. Maj:ts och Kronans vägnar, avslutat följande kontrakt, varigenom ~~vi~~ jag för egen del samt å vederbörande intressenters i företaget vägnar åtager och förbinder ~~oss~~ mig:

1:o) att utföra företaget i noggrann överensstämmelse med den av Kungl. Maj:t fastställda arbetsplanen med de eventuella ändringar däri, varom vederbörande myndighet må efter framställning besluta,

att fullborda arbetet till den 1 september 1941,

7 1936. 1000.

STATENS REPRODUKTIONSANSTALT
123736

att vid företagets utförande iakttaga de föreskrifter, som av Kungl. Maj:t eller Lantbruksstyrelsen må hava meddelats,

att bestrida vad utöver beviljade statsmedel kan erfordras för företagets fullbordande,

att gälda vederbörande förrättningsman tillkommande gottgörelse enligt taxa även i fråga om av Lantbruksstyrelsen beordrad avsyning av företaget,

att, när sådant av Lantbruksstyrelsen påfordras, förete behörigen verifierade räkenskaper för företaget ävensom att, därest det skulle visa sig, att torrläggningskostnad, varför statsmedel beviljats, beräknats till högre belopp än den verkliga kostnaden, vidkännas motsvarande minskning av lånet och statsbidraget,

att underhålla det utförda arbetet intill dess sådan underhållsskyldighet kan varda andra i laga ordning ålagd eller vederbörande från underhållsskyldigheten befriats, samt

att vid arbetets utförande ävensom i fråga om underhållsskyldighetens fullgörande underkasta ~~oss~~ mig Lantbruksstyrelsens inseende och kontroll;

2:o) att för tjänsteman, som av Lantbruksstyrelsen eller Väg- och Vattenbyggnadsstyrelsen förordnas att verkställa besiktning eller avsyning av arbetet eller inspektion av underhållsarbetet, tillhandahålla den för företaget fastställda arbetsplanen med därtill hörande handlingar och ritningar;

3:o) att i händelse avvikelse utan därtill i vederbörlig ordning erhållet tillstånd skett från den fastställda arbetsplanen, eller arbetet icke blivit fullbordat inom därför bestämd tid och Lantbruksstyrelsen ej heller meddelat anstånd med dess utförande, eller Kungl. Statskontoret skulle finna den säkerhet, som blivit ställd för till Statskontoret avgiven skuldförbindelse angående lånets återbetalning, icke vidare nöjaktig, och ny säkerhet, som av Statskontoret godkännes, icke varder inom bestämd tid avlämnad, eller den bestämda annuiteten icke varder i behörig tid erlagd, låta det ankomma på Kungl. Maj:t att inställa all vidare utbetalning av statsmedel samt att återfordra vad därav uppburits, beträffande lånet dock endast därest icke beslut om detsammas återbetalning och fördelning blivit meddelat, att inom viss angiven tid på en gång eller efter hand inbetalas till Statskontoret, ävensom att å sålunda lyftade och återburna medel erlägga fem procent årlig ränta från lyftningsdagen till dess återbetalning sker;

4:o) att ifråga om tid för lyftande av statsmedlen i mån av arbetets fortgång låta gälla vad Lantbruksstyrelsen därutinnan bestämmer, och skall, därest icke Kungl. Maj:t med avseende å särskilda förhållanden prövar skäligt annorlunda förordna, någon del av statsmedlen innestå i Statskontoret intill dess arbetet blivit vederbörligen avsynat och av Lantbruksstyrelsen godkänt;

5:o) att vid avslutandet av detta kontrakt för förvaring i Lantbruksstyrelsens arkiv till Styrelsen överlämna bestyrkt avskrift och kopia av de till den fastställda arbetsplanen hörande handlingar och ritningar, ävensom att, innan sista delen av statsmedlen lyftes, till Lantbruksstyrelsen överlämna fullständig beskrivning jämte ritning över sådan avvikelse från den fastställda planen, vartill vederbörligt tillstånd meddelats;

6:o) att bestrida eller gottgöra alla kostnader av vad beskaffenhet de vara må, som i följd av erhållna statsmedel föranledas för Statskontoret;

7:o) att för fullgörande av detta kontrakt ävensom, därest mot kontraktet brytes, för återbäring av lyftade statsmedel jämte därå upplupen ränta, ställa sådan säkerhet, som av Lantbruksstyrelsen godkännes;

8:o) att till Statskontoret avgiva med behörig borgen eller annan säkerhet försedd skuldförbindelse angående lånets återbetalning; samt

9:o) att fullgöra de övriga åtaganden, som enligt gällande författningar i ämnet åligga mottagare av ifrågavarande statsmedel.

Härav äro två lika lydande exemplar upprättade, av vilka vardera kontrahenten tagit ett.

Övra Glumstöv den 5 juli 1937.

Karl Åkesson

Att lantbrukaren Karl Åkesson, Övra Glumstöv nr 3 per Vallåkra

i bägges vår närvaro egenhändigt undertecknat förestående kontrakt, intyga:

C. H. Wallée
Lantbruksingenjör
Adress Malmö

A. L. Persson
Fröken
Adress Malmö

Med stöd av Kungl. brevet den 28 maj 1937 ***antager Kungl. Lantbruksstyrelsen, å Kungl. Maj:ts och Kronans vägnar, detta kontrakt.***

Stockholm den 21 juli ***19*** 37.

[signature]

[signature]
föredragande

Vederbörandes uppmärksamhet fästes å bestämmelserna i 13 kap. 17 § vattenlagen, vari stadgas att, därest det framtida underhållet försummas, Konungens Befallningshavande eller annan myndighet Konungen bestämmer äger själv bota bristen på den försumliges bekostnad.

O.U

Avskrift.

Förening.

Undertecknade, delägare i "Dikningsföretaget Övra Glumslöv - Katslösa av år 1936" uti Glumslövs och Kvistofta socknar av Malmöhus län, överenskomma:

att utföra företaget i enlighet med det av statens lantbruksingeniör C.H. Wallér vid syneförrättning år 1936" upprättade förslaget, samt

att till bestridande av kostnaderna för företagets genomförande söka dels bidrag från statens avdikningsanslag, dels lån från statens avdikningslånefond.

Och uppdraga vi åt lantbrukaren Karl Åkesson, Övra Glumslöv nr 3 per Vallåkra eller vid förfall för honom åt lantbrukaren Alfred Jönsson, Övra Glumslöv nr 15 per Glumslöv;

att med förrättningsmannen träffa avtal om upprättande av för sökande av bidrag och lån erforderliga handlingar och ritningar;

att ingå till Kungl. Maj:t med underdånig ansökan om bidrag och lån av statsmedel till företagets utförande;

att, därest bidrag och lån beviljas, med vederbörande myndighet teckna kontrakt om företagets utförande, samt

att uppbära och utkvittera de penningemedel, som eventuellt komma att utfalla.

Glumslöv den 14 augusti 1936.

Undertecknade söka såväl bidrag som lån:

1. Karl Åkesson
2. Alfred Jönsson
3. John Andersson
4. Johan Pettersson
5. Bror Larsson.

Undertecknad söker endast bidrag:

6. Sigfr. Svensson.

Egenhändiga namnteckningarna bevittna:

C.H. Wallér
Lantbruksingeniör
Malmö.

A.L. Persson
Fröken
Malmö.

Vidimeras
ex officio:
C.H. Wallér

398/37

DIARIE Nr 11311
K. LANTBRUKSSTYRELSEN
9 JUL. 1937

RAPPORT

över verkställd besiktning av torrläggningsföretag, enligt rekvisition av vederbörande styrelse.

Företagets namn: "Dikningsföretaget Övra Glumslöv - Katslösa av år 1936" uti Glumslövs och Kvistofta socknar av Malmöhus län.

Planen fastställd den 28 maj 1937.

Ändring däri medgiven av Kungl. Lantbruksstyrelsen den

Lån från statens avdikningslånefond	7700,- kr.
Statsbidrag från statens avdikningsanslag	7690,- kr.

Kontrakt om arbetets utförande antaget den

Fastställd arbetstid till den 1 september 1941.

Förlängd arbetstid till den

Arbetsstyrelsens ordförande: Lantbrukaren Karl Åkesson,
Övra Glumslöv nr 3 per Vallåkra.

Besiktningen verkställdes av undertecknad den 5 juli 1937, därvid dikessträckorna A-B-C, C-D, D-E, E-F, F-G och E-E[1] befunnos utförda i enlighet med den fastställda arbetsplanen.

Kostnaderna för vid besiktningen verkställt arbete beräknas enligt

i fastställda arbetsplanen angivna à priser till omkring	8900,- kr.
Härtill kommer; ersättningar	25,- "
förrättningskostnader	816,97 "
Summa	9741,97 kr.

motsvarande omkring 63 % av hela den beräknade kostnaden 15616,97 kr.

Malmö den 5 juli 1937.

C. A. Walla

Statens lantbruksingeniör.

28/5-37

Förteckning

över fastigheter inom "Dikningsföretaget Övra Glumslöv-Katslösa av år 1936" uti Glumslövs och Kvistofta socknar av Malmöhus län, till vilkas torrläggning sökes lån från statens avdikningslånefond.

Glumslövs socken.

1/6	mtl.	Övra	Glumslöv	3 2	;	Johan Pettersson,
1/4	"	"	"	4 2	;	Dens.,
1/12	"	"	"	3 3	;	Karl Åkesson,
1/4	"	"	"	3 4	;	Bror Larsson,
1/4	"	"	"	4 3	;	John Andersson,
1/4	"	"	"	av 15 1	;	Alfred Jönsson.

Malmö 1 januari 1937.

C. A. Mann

Statens lantbruksingeniör.

Uppgift jämlikt stadgandet i 1 §, 1 stycket, av lag om kronans förmånsrätt för avdikningslån den 14 juni 1933 (nr 164).

Företagets namn: "Dikningsföretaget Övre Glumslöv m. Katslösa av år 1936" i Glumslöve och Kvistofta socknar av Malmöhus län.

Lån 7.700 kronor från statens avdikningslånefond enligt Kungl. Maj:ts beslut den 28 maj 1937.

Lånet har beviljats för nedanstående, i utredningen angående detsamma upptagna fastigheter.

Socken, by och hemman	Mantal	Registernummer	Ägare
Glumslöve socken			
Övra Glumslöv	1/6	3^{2}	Johan Pettersson
" "	1/12	5^{3}	Karl Åkesson
" "	1/4	3^{4}	Gror Larsson
" "	1/4	4^{2}	Johan Pettersson
" "	1/4	4^{3}	John Andersson
" "	1/4	av 15^{1}	Alfred Jönsson

Stockholm den 21 juli 1937.

På Kungl. Lantbruksstyrelsens vägnar

Albert Smith

1 dec 37

398/37

DIARIE Nr 20204
K. LANTBRUKSSTYRELSEN
19 NOV. 1937

RAPPORT

över verkställd avsyning av torrläggningsföretag, enligt rekvisition av vederbörande styrelse.

Företagets namn: "Dikningsföretaget Övra Glumslöv - Katslösa av år 1936" uti Glumslövs och Kvistofta socknar av Malmöhus län.

Planen fastställd den 28 maj 1937.

Ändring däri medgiven av Kungl. Lantbruksstyrelsen den

Lån från statens avdikningslånefond	7700,- kr.
Statsbidrag från statens avdikningsanslag	7690,- kr.

Kontrakt om arbetets utförande antaget den 21 juli 1937.

Fastställd arbetstid till den 1 september 1941.

Förlängd arbetstid till den

Arbetsstyrelsens ordförande: Lantbrukaren Karl Åkesson,
Övra Glumslöv nr 3 per Vallåkra.

Avsyningen verkställdes av undertecknad den 17 november 1937. Företaget befanns därvid vara i sin helhet utfört i överensstämmelse med den fastställda arbetsplanen och tillstyrkes till godkännande.

Kostnaderna för dikningsföretagets utförande redovisas sålunda:

Dikningskostnader	13300,- kr.
Förrättningskostnader	816,97 "
Summa kostn.	14116,97 kr.

Då kostnaderna vid statsunderstödets beviljande beräknats till 15616,97 kr., bör statsunderstödet alltså reduceras i förhållande till här ovan redovisade kostnader.

Malmö den 18 november 1937.

C. H. Malmö

Statens lantbruksingeniör.