KOPIA

Blad 1.
Plan.

Kungl. Lantbruksstyrelsens
Ritningsarkiv.

Förslag
till
"Dikningsföretaget Södra Virestad nris 6 och 9
av år 1938"
uti Bösarps och Simlinge socknar
av Malmöhus län.
Upprättat vid syneförrättning år 1938 av

Claes-Henric Wallér
Statens lantbruksingeniör.

Genom Kungl. Lantbruksstyrelsens beslut denna dag fastställd till efterrättelse vid arbetets utförande.
Stockholm den 2 november 1939.
På Kungl. Lantbruksstyrelsens vägnar:
Albert Smith.

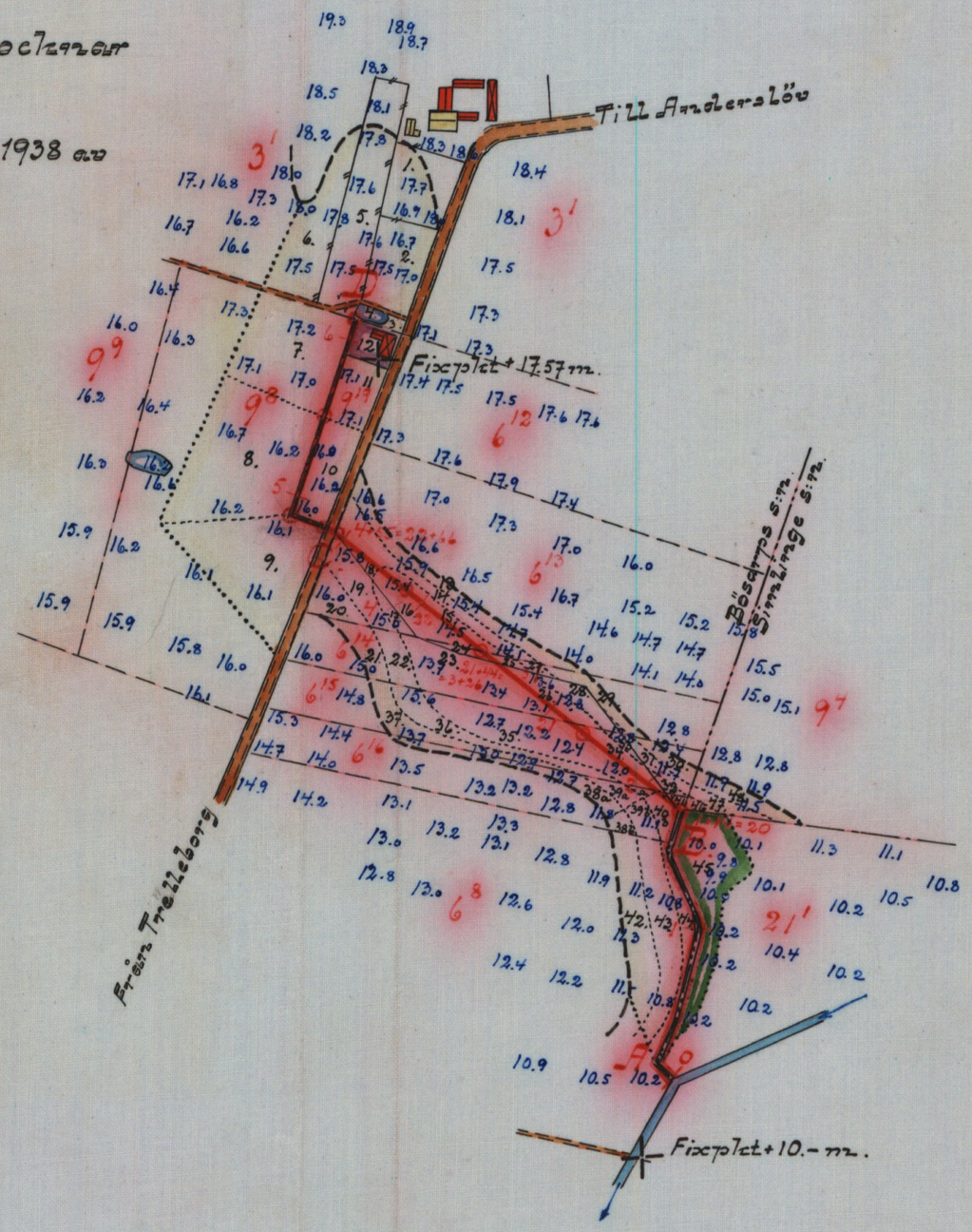

Skala 1:4000

100 50 0 100 200 300 m.

Vidimeras
ex officio:
C. H. Wallér
RITN.Nr 001
M 2*0607 /
Nr 532 Malmöhus 2 ritn

KOPIA

Genom Kungl. Lantbruksstyrelsens beslut denna dag fastställd till efterrättelse vid arbetets utförande.
Stockholm den 2 november 1939.
På Kungl. Lantbruksstyrelsens vägnar:
Albert Smith.

Kungl. Lantbruksstyrelsens Ritningsarkiv.

Blad 2.

Profil- och sektionsritningar m.m.

DIARIE Nr 24305
K. LANTBRUKSSTYRELSEN
14 DEC 1939

Förslag
till
"Dikningsföretaget Södra Virestad nris 6 och 9 av år 1938"
uti Bösarps och Simlinge socknar av Malmöhus län.

Upprättat vid syneförrättning år 1938 av

Claes Henrik Wallér
Statens lantbruksingeniör.

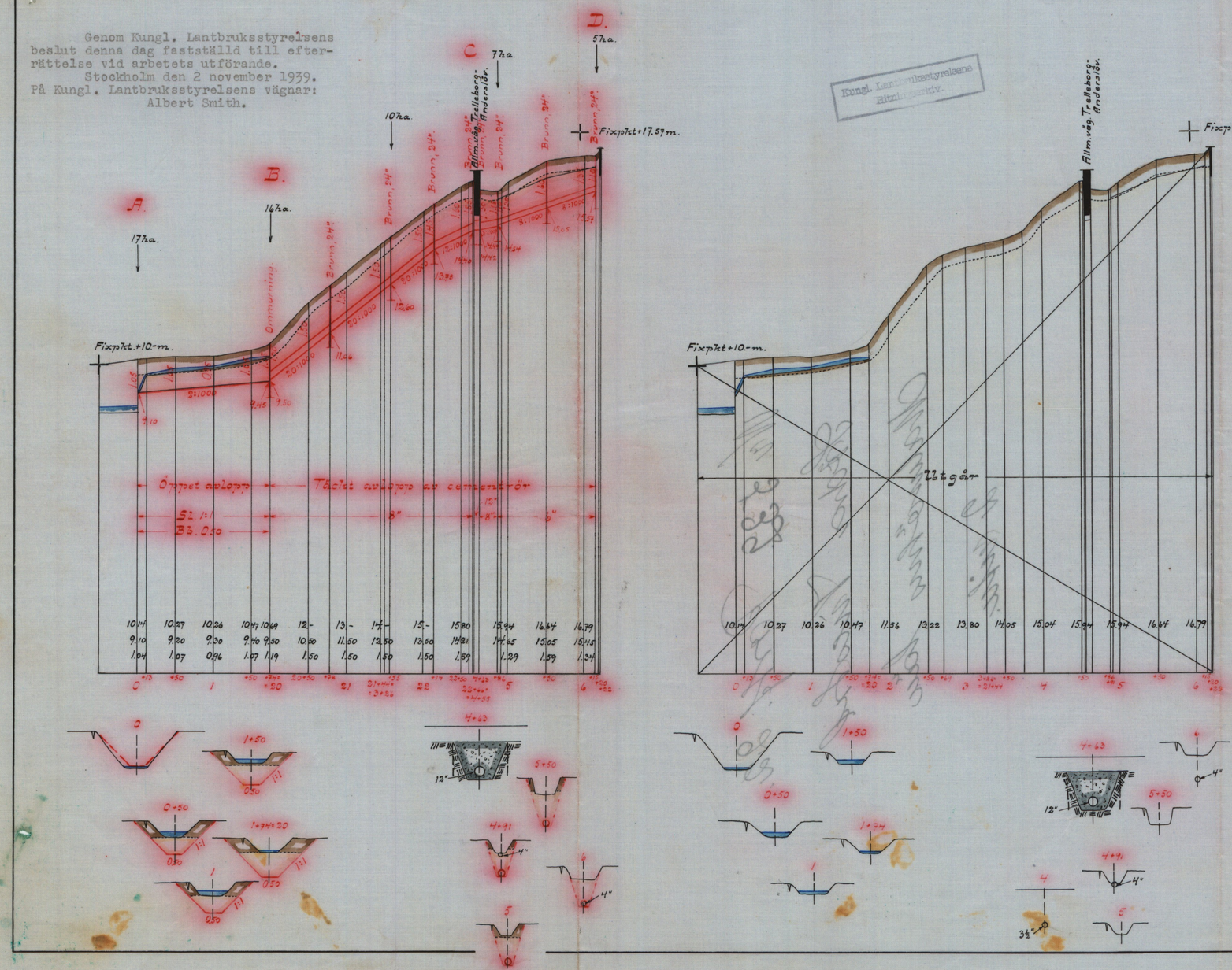

Typritning för brunn med 24" inre diameter
Skala 1:50.

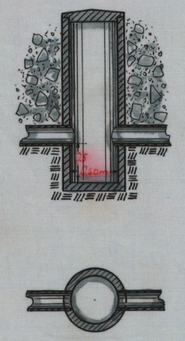

Typritning för ommurning vid påle 1+74=20
Skala 1:50.

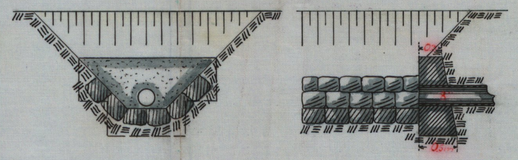

Skala 1:50
1 0.5 0 1 2 3 m.

Höjd- och sektionsskala 1:100
1 0.5 0 1 2 3 4 5 6 7 m.

Längdskala 1:4000
100 50 0 100 200 300 m.

Vidimeras ex officio:
C. H. Wallér

RITN. Nr 002
M 2*0607 2
Nr 532 Malmöhus 2 ritn

M 2*0607

DIARIE NR 24305
K. LANTBRUKSSTYRELSEN
14 DEC. 1939

Avskrift.

Handlingar
till
"Dikningsföretaget S.Virestad n:ris 6 o. 9
av år 1938"
uti Bösarps och Simlinge socknar
av Malmöhus län.

Upprättade vid syneförrättning
år 1938.

Avskrift.

Handlingar

till

"Dikningsföretaget S. Virestad n:ris 6 o. 9

av år 1938"

uti Bösarps och Simlinge socknar

av Malmöhus län.

Upprättade vid syneförrättning

år 1938.

Översiktskarta.

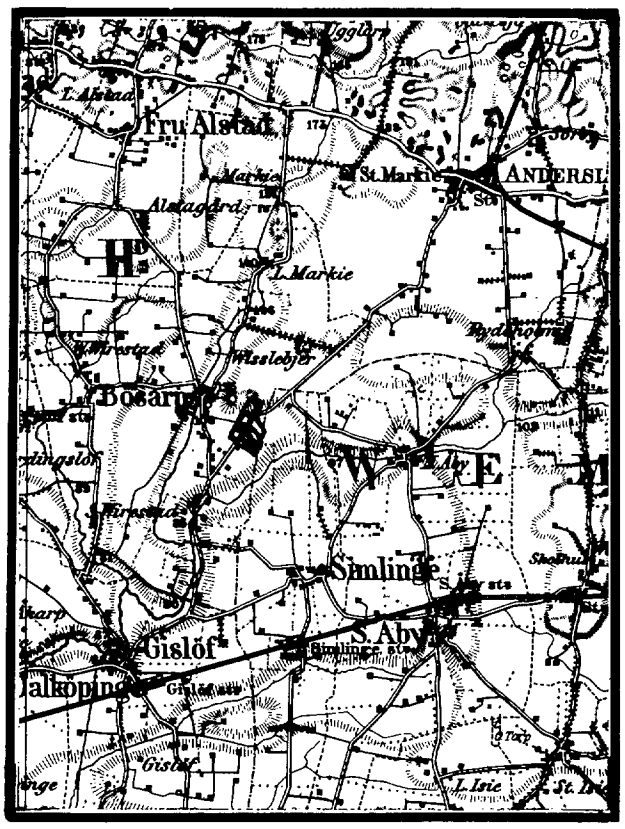

Skala 1:100000.

Protokoll, fört vid sammanträden för syneförrättning angående torrläggning av marker tillhörande S. Virestad n:ris 9 och 6 m.fl. hemman uti Bösarps och Simlinge socknar av Malmöhus län.

År 1938 den 14 juni inställde sig undertecknad, förrättningsman, jämte skiftesgodemännen Anders Sonesson, Äspö, och Anders Jönsson, Grönby prästgård per Anderslöv i Bösarps sockens kommunalrum för att jämlikt Länsstyrelsens för förrättningsmannen utfärdade förordnande handlägga syneförrättning angående torrläggning av marker tillhörande S. Virestad n:ris 9 och 6 m.fl. hemman uti Bösarps socken, Malmöhus län /Bil. nr 1/. Kungörelse om förrättningens företagande denna dag hade förrättningsmannen den 21 maj 1938 översänt till pastorsämbetena i Bösarps och Simlinge församlingar och hade dessa kungörelser enligt å desamma tecknade bevis upplästs i respektive kyrkor söndagen den 29 maj 1938 /Bil. n:ris 2 och 3/. Då av förrättningen torde beröras marker tillhörande allmänna kyrkohemmanet Simlinge 21[1] uti Simlinge socken, hade förrättningsmannen jämlikt bestämmelserna i 10 kap. 41 § vattenlagen den 21 maj 1938 till Länsstyrelsen i Malmöhus län översänt ett exemplar av kungörelsen. Kungörelsen hade därjämte tisdagen den 24 maj 1938 varit införd i Skånska Dagbladet. Till kände sakägare hade förrättningsmannen den 28 maj 1938 översänt underrättelser om förrättningen och hade över dessa underrättelser särskild förteckning /Bil. nr 4/ upprättats.

Förutom synemännen hade följande tillstädeskommit.

Sökandena till förrättningen:

Lantbr. Olof Olsson, Stamgård, äg. 1/16 mtl. S. Virestad 9[8] och 1/16 mtl.

S. Virestad 9[8] och 1/16 mtl. S. Virestad 9[9], allt uti Bösarps socken.

Lantbr. Joh. Nilsson, Bakvångsgården, förande talan för sin hustru Anna Maria Nilsson samt fröken Astrid Pålsson.

Övriga sakägare och ombud:

Lantbr. Artur Andersson, S. Virestad nr 3; äg. 3/16 mtl. S. Virestad 3[1], avs. S. Virestad 9[19], kallad Valborgshyddan nr 1, 365/32768 mtl. S. Virestad 6[14], 365/32768 mtl. S. Virestad 6[15] och 365/32768 mtl. S. Virestad 6[16], allt uti Bösarps socken.

Nils Ahlgrens sterbhusdelägare, S. Virestad nr 6, nämligen änkefru Anette Ahlgren, S. Virestad nr 6, fru Henrietta Olsson, gift med lantbr. Anton Olsson, Bösarps löneboställe, lantbr. Manfred Ahlgren, Brönnelund per Jordberga, lantbr. Ove Ahlgren, S. Virestad nr 6, fru Agni Nilsson, gift med lantbr. Artur Nilsson, Slimminge per Slimmingeby, fru Astrid Andersson, gift med lantbr. Emil Andersson, Puglie per Håslöv, fru Märta Ingvarsson, gift med lantbr. Torsten Ingvarsson, Katrinetorp, Kulladal, samt mejeristen Helge Ahlgren, Kävlinge; äg. 5/32 mtl. S. Virestad 6[8], uti Bösarps socken genom fru Anette Ahlgren.

Lantbr. Ernst Jönsson, Simlinge; arr. allm. kyrkohemmanet Simlinge 21[1] uti Simlinge socken.

Fru Anna Maria Nilsson, Bakvångsgården; äg. tillsammans med sin i äktenskap med Per Pålsson födda dotter Astrid Lilly Ingeborg Pålsson 205/8192 mtl. S. Virestad 6[12] och 1157/32768 mtl. S. Virestad 6[13], utgörande tillsammans 1977/32768 mtl. Virestad nr 6. - Lgf. för Anna Maria /Pålsson/ Nilsson d. 10/3 1922 § 175 å 1977/65536 mtl.

av 6^{12} och 6^{13} samt d. 10/3 1922 § 178 å 1977/262144 mtl. av 6^{12} och 6^{13}. - Lgf. för Astrid Lilly Ingeborg Pålsson d. 10/3 1922 § 177 å 1977/131072 mtl. av 6^{12} och 6^{13} samt d. 10/3 1922 § 179 å 1977/262144 mtl. av 6^{12} och 6^{13} genom Joh. Nilsson.

Fröken Astrid Lilly Ingeborg Pålsson, Bakvångsgården, äg. 1293/8194 mtl. Simlinge 9^{4} uti Simlinge socken samt tillsammans med sin moder Anna Maria Nilsson 205/8192 mtl. S. Virestad 6^{12} och 1157/32768 mtl. S. Virestad 6^{13} uti Bösarps socken. Se här ovan under Anna Maria Nilsson. Genom Joh. Nilsson.

Oxie och Skytts vägdistrikt genom vägstyrelsens ordförande, herr Göran Göransson, Dala /Bil. nr 5/.

Lunds stiftsnämnd genom boställsnämndsordföranden herr Axel Tonning /Bil. nr 6/.

§ 1.

Det för förrättningsmannen utfärdade förordnandet upplästes och bilades protokollet såsom Bil. nr 1.

§ 2.

Jäv emot synemännen hade ingen att anmäla. Synemännen visste sig ej heller stå i jävsförhållande till nu kände sakägare. Gode männen förklarade, att de avlagt föreskriven ed samt fortfarande innehade uppdrag att vara skiftesgodemän.

§ 3.

Laga hinder emot förrättningens handläggande eller det planerade dikningsföretagets utförande hade ingen att anmäla.

§ 4.

<u>Förrättningsmannen</u> framlade en plankarta över de marker, som torde

bliva berörda av det planerade dikningsföretaget, kvensom profil- och sektionsritningar över de avlopp, vars upptagande påyrkats i samband med verkställda förundersökningar. Vidare meddelade förrättningsmannen, att sakägarne vid de yrkanden, som under förrättningen komme att framställas beträffande avlopps upptagande, hade att hänföra sig till numren på de vid förundersökningarna nedslagna och avvägda samt å ritningarna utmärkta avvägningspålarna.

§ 5.

Sökandena förklarade, att de med sin ansökan om syneförrättningen avsåge, att vid densamma förslag skulle upprättas och bestämmelser meddelas för avlopps upptagande i den omfattning och till de dimensioner, som erfordrades för nöjaktig torrläggning av vissa dem tillhörigа marker.

§ 6.

Sökandena meddelade, att täckt avlopp f.n. funnes i sträckningen 1+74 - 4+55. Detta dike, vilket ej utförts i rak sträckning, vore för närvarande otillräckligt för att avbörda vattnet. Nytt täckt avlopp borde därför upptagas i rak sträckning från påle 1+74 till påle 4+55. Vidare borde avlopp upptagas genom allmänna vägen fram till kröken vid påle 4+86. Sökandena yrkade att förslaget till avlopps upptagande skulle upprättas så, att den öppna dikessträckan 0 - 1+74 ej behövde upprensas och alltså ej heller ingå i företaget.

§ 7.

Artur Andersson förklarade sig villig att såsom sökande bitträda förrättningen samt undertecknade därom särskild förening /Bil. nr 7/, vilket av synemännen vitsordades. Andersson yrkade, att företaget skulle

utsträckas att omfatta jämväl dikessträckan 4+86 - 6+15.

§ 8.

Arrendatorn av allmänna kyrkohemmanet, herr Ernst Jönsson, framhöll, att den öppna dikessträckan 0 - 1+74 ej upptagits till erforderliga dimensioner, varför vattnet från sökandenas marker vid flöden runne över på kyrkohemmanets äng och försumpade densamma. Denna olägenhet komme att än ytterligare ökas, därest det avsedda dikningsföretaget komme till stånd, varför han yrkade, att det skulle ålläggas det planerade dikningsföretaget att upprensa dikessträckan 0 - 1+74 i erforderlig omfattning.

§ 9.

Herr Axel Tonning förklarade, att han i egenskap av ombud för Stiftsnämnden i Lund instämde i de yrkanden, som framförts av arrendatorn Ernst Jönsson.

§ 10.

Vägstyrelsens ordförande, herr Göran Göransson, förklarade beträffande trumman mellan pålarna 4+55 och 4+63 för allm. vägen nr 41 inom Skytts härad, att vägstyrelsen skulle i egen regi utföra de arbeten, som lagligen kunde ålläggas densamma.

§ 11.

Det upplystes av sökandena, att den nuvarande vägtrumman vid påle 4+55 nybyggts av dåvarande Skytts vägdistrikt omkring år 1932.

§ 12.

Till protokollet skulle antecknas, att ersättning för hantlangning m.m. under förundersökningarna skulle utgå med 25,20 kr. till Johan Nilsson samt med 1,89 kr. till Artur Andersson.

§ 13.

Då intet ytterligare förekom, upplästes och godkändes dagens protokoll, varefter sammanträdet förklarades avslutat med tillkännagivande, att nytt sammanträde i ärendet komme att hållas i Bösarps sockens kommunalrum tisdagen den 5 instundande juli kl. 12 middagen.

Bösarp den 14 juni 1938.

Å tjänstens vägnar;

C.H. Wallér

Statens lantbruksingeniör.

And. Jönsson Anders Somesson

Gode män.

<u>År 1938 den 5 juli</u> inställde sig synemännen åter i Bösarps sockens kommunalrum för att fortsätta synoförrättningen.

<u>Förutom synemännen hade följande tillstädeskommit;</u>

Lantbr. Olof Olsson, Stamgård.

Lantbr. Joh. Nilsson, Bakvångsgården.

Lantbr. Artur Andersson, S. Vireetad nr 3.

Lantbr. Ernst Jönsson, Simlinge.

Fru Anna Maria Nilsson, Bakvångsgården, genom Joh. Nilsson.

Fröken Astrid Lilly Ingeberg Pålsson, Bakvångsgården, genom Joh. Nilsson.

Lunds Stiftsnämnd genom boställsnämndsordföranden herr Axel Tonning /Bil. nr 6/.

§ 14.

Till protokollet skulle antecknas, att arrendatorn Ernst Jönsson vid synegången den 14 sistlidne juni åtagit sig att utan ersättning flyt-

ta stängslet utmed vänstra sidan av dikessträcken 0 - 1+74.

§ 15.

Förrättningsmannen redogjorde för det förslag till avlopps upptagande och företagets utförande i övrigt, som utarbetats sedan föregående sammanträde samt framlade till förslaget hörande handlingar och ritningar. Handlingarna upplästes i huvudsakliga delar och bilades protokollet.

Värderingslängden såsom Bil. Litt. A.

Kostnadsförslaget såsom Bil. Litt. B.

Arbetsbeskrivningen såsom Bil. Litt. C.

§ 16.

Avgavs synemännens utlåtande - se Bil. Litt. D med tillhörande underbilaga - med tillkännagivande, att den med utlåtandet missnöjde ägde detsamma klandra genom besvär till Söderbygdens vattendomstol.

§ 17.

Redogjorde förrättningsmannen för bestämmelserna i 11 kap. 85 § vattenlagen.

§ 18.

De närvarande uttalade sig för önskvärdheten, att till dikningsföretagets utförande erhålla bidrag från statens avdikningsanslag. De uppdrogo åt lantbrukaren Olof Olsson, Stamgård per Fjärdingslöv, att vidtaga härför erforderliga åtgärder.

§ 19.

Sedan de närvarande förklarat sig beredda att omedelbart utse styrelse, valdes till styrelseledamöter lantbrukarne Olof Olsson, Stamgård och Artur Andersson, S. Virestad nr 3, båda med postadress Fjärdingslöv. Till ordförande i styrelsen utsågs lantbrukaren Olof Olsson.

§ 20.

Överlämnades till herr Olof Olsson 2 häften handlingar med inhäftade ritningar till dikningsföretaget "Bösarp nr 10 dikning av år 1933", vilka av Olsson ställts till förrättningsmannens förfogande.

§ 21.

Överlämnades till lantbrukaren Olof Olsson, Stamgård, ett exemplar av arvodesräkningen för förrättningen. Angående efter dagarvode debiterad ersättning hänvisades till arvodesräkningen.

§ 22.

Meddelades, att till dikningsföretaget hörande handlingar och ritningar jämlikt bestämmelserna i synemännens utlåtande skulle förvaras av styrelsens ordförande och alltså inom 30 dagar tillställas lantbrukaren Olof Olsson, Stamgård.

§ 23.

Ersättning för hantlangning m.m. 27,09 kr. utbetalades av förrättningsmannen med 25,20 kr. till Johan Nilsson samt med 1,89 kr. till Artur Andersson.

§ 24.

Då intet ytterligare förekom, upplästes och godkändes dagens protokoll, varefter förrättningen förklarades avslutad och sammanträdet upplöstes.

Bösarp den 5 juli 1938.

Å tjänstens vägnar:

G.H. Wallér

Statens lantbruksingeniör.

Andr. Jönsson Andere Sonesson

Gode män.

Bil. nr 1.

Till

Länsstyrelsen i Malmöhus län.

Vördsamt anhålles om förordnande för behörig förrättningsman att jämlikt gällande vattenlag handlägga syneförrättning för torrläggning av oss tillhöriga marker under Södra Virestad n:ris 9 och 6 uti Bösarps socken av Malmöhus län. Av förrättningen torde även beröras marker till fastigheten Södre Virestad nr 3, äg. Artur O. Andersson samt möjligen jämväl andra fastigheter, vilka först efter vederbörliga undersökningar kunna närmare angivas.

Bösarp den 13 april 1937.

Olof Olsson
Stamgård per Fjärdingslöv.
Rt. Fjärdingslöv 40 b.

Joh. Nilsson
Bakvångsgården per Simlinge.
Rt. Södra Åby 109.

R E S O L U T I O N.

Översändes till lantbruksingeniören i Malmöhus län, som förordnas att, där ej lag hinder ej möter, i behörig ordning företaga den i inneliggande ansökan omförmälda förrättning, skolande bevis om detta förordnandes emottagande skyndsamt hit insändas.

Malmö i landskansliet den 14 april 1937.

På Länsstyrelsens vägnar:

T. Kinnman A. Adler.

Bil. nr 2.

Kungörelse.

Sammanträde för syneförrättning angående torrläggning av marker tillhörande S. Virestad n:ris 9 och 6 m.fl. hemman uti Bösarps och Simlinge socknar, Malmöhus län, kommer att hållas i Bösarps sockens kommunalrum tisdagen den 14 instundande juni kl. 1 e.m., då vederbörande sakägare hava att tillstädeskomma personligen eller genom lagligen befullmäktigade ombud. Av förrättningen torde beröras dels marker tillhörande S. Virestad n:ris 3, 6 och 9 uti Bösarps socken samt Simlinge n:ris 9 och 21 uti Simlinge socken, dels allm. vägen Gislöv - Anderslöv inom Oxie och Skytts vägdistrikt.

Malmö den 21 maj 1938.

Å tjänstens vägnar:

C.H. Wallér

Statens lantbruksingeniör.

Förestående kungörelse uppläst den 29 maj 1938 för Bösarps församling i Bösarps kyrka betygar:

Folke Wilson,

p.l.

Bil. nr 3.

Transumt.

Kungörelse.

Sammanträde för syneförrättning - - - - - - - - - - - - - - - - - - -

- -

Oxie och Skytts vägdistrikt.

Malmö den 21 maj 1938.

Å tjänstens vägnar:

C.H. Wallér

Statens lantbruksingeniör.

Förestående kungörelse uppläst den 29 maj 1938 för Simlinge församling i Simlinge kyrka betygar:

Folke Wilson

p.l.

Bil. nr 4.

Förteckning

över underrättelser, kungörelser m.m., som avsänts vid syneförrättning angående torrläggning av marker tillhörande S. Virestad n:ris 9 och 6 m.fl. hemman uti Bösarps och Simlinge socknar, Malmöhus län.

Adressat.	Adress.	Datum för underrättelsens avsändande.
1.	2.	3.
Pastorsämbetet i Bösarps församling, /kungörelse/,	Fjärdingslöv	21/5 1938
Pastorsämbetet i Simlinge församling, /kungörelse/,	Simlinge	" "
Länsstyrelsen /avskrift av kungörelsen/,	Malmö	" "
Lantbr. Per Andersson /god man/,	Klagstorp	" "
Lantbr. Lars Johansson /god man/,	Flyganett, Anderslöv	" "
Stiftsnämnden,	Lund	28/5 "
Ordf. i Oxie och Skytts vägdistrikt, Lantbr. Göran Göransson, Dals gård,	Vintrie	" "
Lantbr. Johan Nilsson, Bakvångsgården,	Simlinge	" "
Fru Anna Maria Nilsson, "	"	" "
Lantbr. Olof Olsson, Stamgård,	Fjärdingslöv	" "
Lantbr. Arthur Andersson, S. Virestad nr 3,	"	" "
Arr. Ernst Jönsson, Simlinge,	Simlinge	" "
Nils Ahlgrens sterbhus, S. Virestad nr 6,	Fjärdingslöv	" "

1.	2.	3.
Fröken Astrid Lilly Ingeborg Pålsson, Bakvångsgården,	Simlinge	28/5 1938
Nämndemannen Anders Sonesson /god man/, Äspö	Äspö	13/6 "
Lantbr. And. Jönsson, /god man/, Grönby prästgård,	Anderslöv	" "

Malmö den 28 maj 1938.

Å tjänstens vägnar:

C.H. Wallér

Statens lantbruksingeniör.

Bil. nr 5.

Utdrag av protokoll, hållet vid sammanträde med vägstyrelsen i Oxie och Skytts vägdistrikt å tingshuset i Malmö den 1 april 1937.

Närvarande: Ordföranden, lantbrukaren Göran Göransson å Dala.

Vice ordföranden, överlärarens P. Aulin i Anderslöv.

Länsstyrelsens ledamot, överingeniören H. Härstedt i Svedala.

Järnsvarvaren Hans Pålsson därstädes och

Landstingsmannen Ferd. Fredgardh å Fredshög.

Härjämte voro tillstädes vägingeniören i länet, kapten E. Augustinsson, samt vägmästaren A. Gisélsson.

Vid protokollet undertecknad, vägstyrelsens sekreterare.

Sammanträdet var ajournerat från den 25 sistlidna mars.

- -

§ 7.

Vägstyrelsen uppdrog åt sin ordförande, lantbrukaren Göran Gö-

ransson å Dala, att själv eller genom ombud, som han kunde utse, företrä-da vägstyrelsen i mål vid domstol och ämbetsmyndigheter; dock att när fråga vore om ärenden av större vikt styrelsen borde sättas i tillfälle att själv fatta beslut.

Vidare bemyndigades ordföranden att ensam utkvittera till vägdi-striktet och vägstyrelsen adresserade postförsändelser.

- -

Vid protokollet:

E. Gullstrand

Justerat:

Göran Göransson Hans Pålsson

P. Aulin Ferdinand Fredgardh H. Härstedt

Rätt utdraget, betyga:

Göran Göransson

T. Bengtsson.

Bil. nr 6.

LUNDS STIFTSNÄMND

D:nr 1303 S.

Resolution.

Herr boställsnämndsordföranden ~~herr~~ Axel Tonning eller, vid för-fall för honom, den han i sitt ställe sätter förordnas att såsom konsi-storieombud och ombud för Lunds stiftsnämnd närvara vid den med inneligg-ande meddelande avsedda förrättning.

Ombudet bör söka förskaffa sig den förhandskunskap, som erfordras för att kunna rätt bevaka de av förrättningen berörda ecklesiastika fas-

tigheters intressen.

Vid förrättning avseende företag enligt vattenlagen bör ombudet göra sig underrättad om gjorda beräkningar angående sammanlagda båtnaden genom företaget, sammanlagda kostnaderna för företaget, den på varje deltagande ecklesiastik fastighet belöpande båtnad och den på varje sådan fastighet fallande kostnad. Genom förfrågning hos vederbörande arrendator och på annat sätt bör ombudet söka utröna, huruvida någon erinran är att göra mot de gjorda värdeberäkningarna.

Så snart som möjligt bör ombudet till stiftsnämnden inkomma med rapport om vad vid förrättningen förekommit, och bör därvid lämnas redogörelse för resultatet av den undersökning, som kan hava blivit av ombudet utförd.

Ombudet tillerkännes rätt till reseersättning och dagtraktamente enligt bestämmelserna i allmänna resereglementet. Räkning torde insändas till stiftsnämnden samtidigt med rapport.

Lunds domkapitel och stiftsnämnd den 3 juni 1938.

Å domkapitlets och stiftsnämndens vägnar:

Edv. Rodhe

/Helge Arfwidsson.

Bil. nr 7.

Förening.

Undertecknad förenar sig härmed med sökandens till den syneförrättning, som avser torrläggning av marker tillhörande S. Virestad n:ris 9 och 6 m.fl. hemman.

Bösarp den 14 juni 1938.

Artur O. Andersson

Vitsordas:

C.H. Wallér And. Jönsson Anders Sonesson.

Bil. Litt. A.

Areal								Nuvarande värde			Blivande värde			Förbättringsvärde		
Åker		Äng och odlingsmark		Annan duglig mark		Impediment och högl. mark		pr har	pr ägofigur		pr har	pr ägofigur		pr har	pr ägofigur	
Har	ar	Har	ar	Har	ar	Har	ar	Kr.	Kr.	öre	Kr.	Kr.	öre	Kr.	Kr.	öre
7		8		9		10		11	12		13	14		15	16	

Värderingslängd

och

Huvudförteckning.

Hemmanstal	Registernummer	Littera å kartan	Socken, by och hemman	Delägares namn, hemvist m. m. samt ägobeskrivning	Ägofigurens nummer
1	2	3	4	5	6
			Bösarps socken.	**Avdelning I.**	
3/16	3 1		S. Virestad	**Artur Andersson.**	
				Åker, m.p.lättl.	1
				D:o d:o	2
				D:o d:o	3
				Vattenhåla, imp.	4
				Åker, m.p.lättl.	5
				D:o d:o	6
				Summa	
1/16	9 8		S. Virestad	**Olof Olsson.**	
				Åker, m.p.lättl.	7
				D:o d:o	8
				D:o d:o	9
				Summa	
avs.	9 19		S. Virestad	**Artur Andersson.**	
				Åker, m.p.lättl.	10
				D:o d:o	11
				Tomt	12
				Summa	
				Avdelning II.	
1157/32768	6 13		S. Virestad	**Anna Maria Nilsson och Astrid Lil-**	

Areal								Nuvarande värde			Blivande värde			Förbättringsvärde		
Åker		Äng och odlingsmark		Annan duglig mark		Impediment och högl. mark		pr har	pr ägofigur		pr har	pr ägofigur		pr har	pr ägofigur	
Har	ar	Har	ar	Har	ar	Har	ar	Kr.	Kr.	öre	Kr.	Kr.	öre	Kr.	Kr.	öre
7		8		9		10		11	12		13	14		15	16	
	12							2300	276	-	2400	288	-	100	12	-
	17							1800	306	-	2400	408	-	600	102	-
	01							1800	18	-	2400	24	-	600	6	-
							02									
	28							2200	616	-	2500	700	-	300	84	-
	23							2300	529	-	2500	575	-	200	46	-
	81						02		1745	-		1995	-		250	-
	36							2000	720	-	2500	900	-	500	180	-
	56							2000	1120	-	2500	1400	-	500	280	-
	43							2000	860	-	2500	1075	-	500	215	-
1	35								2700	-		3375	-		675	-
	14							2000	280	-	2500	350	-	500	70	-
	11							2000	220	-	2500	275	-	500	55	-
	06							3500	210	-	4000	240	-	500	30	-
	31								710	-		865	-		155	-

Hemmanstal	Registernummer	Littera å kartan	Socken, by och hemman	Delägares namn, hemvist m. m. samt ägobeskrivning	Ägofigurens nummer
1	2	3	4	5	6
				ly Ingeborg Pålsson.	
				Åker, m.p.lättl.	13
				D:o d:o	14
				D:o d:o	15
				D:o d:o	16
				D:o d:o	17
				D:o d:o	18
				D:o d:o	19
				D:o d:o	20
				Summa	
365/32768	6 14		S. Virestad	Artur Andersson.	
				Åker, m.p.lättl.	21
				D:o d:o	22
				D:o d:o	23
				D:o d:o	24
				D:o d:o	25
				D:o d:o	26
				D:o d:o	27
				D:o d:o	28
				D:o d:o	29
				Summa	
365/32768	6 15		S. Virestad	Artur Andersson.	

Areal								Nuvarande värde			Blivande värde			Förbättringsvärde		
Åker		Äng och odlingsmark		Annan duglig mark		Impediment och högl. mark		pr har	pr ägofigur		pr har	pr ägofigur		pr har	pr ägofigur	
Har	ar	Har	ar	Har	ar	Har	ar	Kr.	Kr.	öre	Kr.	Kr.	öre	Kr.	Kr.	öre
7		8		9		10		11	12		13	14		15	16	
	12							2200	264	-	2600	312	-	400	48	-
	14							1900	266	-	2600	364	-	700	98	-
	07							1700	119	-	2600	182	-	900	63	-
	10							1700	170	-	2600	260	-	900	90	-
	03							1700	51	-	2600	78	-	900	27	-
	02							1900	38	-	2600	52	-	700	14	-
	11							1900	209	-	2600	286	-	700	77	-
	08							2200	176	-	2600	208	-	400	32	-
	67								1293	-		1742	-		449	-
	06							2200	132	-	2500	150	-	300	18	-
	05							1900	95	-	2500	125	-	600	30	-
	21							1700	357	-	2500	525	-	800	168	-
	01							1700	17	-	2500	25	-	800	8	-
	01							1700	17	-	2500	25	-	800	8	-
	06							1900	114	-	2500	150	-	600	36	-
	01							1900	19	-	2500	25	-	600	6	-
	05							1900	95	-	2500	125	-	600	30	-
	05							2200	110	-	2500	125	-	300	15	-
	51								956	-		1275	-		319	-

Hemmanstal	Registernummer	Littera å kartan	Socken, by och hemman	Delägares namn, hemvist m. m. samt ägobeskrivning	Ägofigurens nummer
1	2	3	4	5	6
				Åker, m.p.lättl.	30
				D:o d:o	31
				D:o d:o	32
				D:o d:o	33
				D:o d:o	34
				D:o d:o	35
				D:o d:o	36
				D:o d:o	37
				Summa	
365/32768	6 16		S. Virestad	Artur Andersson.	
				Åker, m.p.lättl.	38a
				D:o d:o	39a
				D:o d:o	40a
				Summa	
				Avdelning III.	
365/32768	6 16		S. Virestad	Artur Andersson.	
				Åker, m.p.lättl.	38b
				D:o d:o	39b
				D:o d:o	40b
				D:o d:o	41
				Summa	
5/32	6 8		S. Virestad	Nils Ahlgrens sterbhusdelägare.	

Areal								Nuvarande värde			Blivande värde			Förbättringsvärde		
Åker		Äng och odlingsmark		Annan duglig mark		Impediment och högl. mark		pr har	pr ägofigur		pr har	pr ägofigur		pr har	pr ägofigur	
Har	ar	Har	ar	Har	ar	Har	ar	Kr.	Kr.	öre	Kr.	Kr.	öre	Kr.	Kr.	öre
7		8		9		10		11	12		13	14		15	16	
	03							2200	66	-	2500	75	-	300	9	-
	03							1900	57	-	2500	75	-	600	18	-
	01							1700	17	-	2500	25	-	800	8	-
	01							1700	17	-	2500	25	-	800	8	-
	05							1700	85	-	2500	125	-	800	40	-
	23							1700	391	-	2500	575	-	800	184	-
	11							1900	209	-	2500	275	-	600	66	-
	11							2200	242	-	2500	275	-	300	33	-
	58								1084	-		1450	-		366	-
	10							2200	220	-	2500	250	-	300	30	-
	02							1900	38	-	2500	50	-	600	12	-
	01							1700	17	-	2500	25	-	800	8	-
	13								275	-		325	-		50	-
	02							2200	44	-	2400	48	-	200	4	-
	03							1900	57	-	2400	72	-	500	15	-
	03							1700	51	-	2400	72	-	700	21	-
	01							1700	17	-	2400	24	-	700	7	-
	09								169	-		216	-		47	-

Hemmanstal	Registernummer	Littera å kartan	Socken, by och hemman	Delägares namn, hemvist m. m. samt ägobeskrivning	Ägofigurens nummer
1	2	3	4	5	6
				Åker, m.p.lättl.	42
				D:o d:o	43
				D:o d:o	44
				Summa	
			Simlinge socken.		
	21 1		Simlinge	Allm. kyrkohemman,	
				arr. Ernst Jönsson.	
				Äng, m.p.lättl.	45
				Summa	
1293/8194	9 4		Simlinge	Astrid Lilly Ingeborg Pålsson.	
				Åker, m.p.lättl.	46
				D:o d:o	47
				D:o d:o	48
				Summa	
				Sammandrag.	
			Bösarps socken.	Avdelning I.	
3/16	3 1		S. Virestad	Artur Andersson	1-6
1/16	9 8		D:o	Olof Olsson	7-9
avs.	9 19		D:o	Artur Andersson	10-12
				Summa för avdelning I	

Areal								Nuvarande värde			Blivande värde			Förbättringsvärde		
Åker		Äng och odlingsmark		Annan duglig mark		Impediment och högl. mark		pr har	pr ägofigur		pr har	pr ägofigur		pr har	pr ägofigur	
Har	ar	Har	ar	Har	ar	Har	ar	Kr.	Kr.	öre	Kr.	Kr.	öre	Kr.	Kr.	öre
7		8		9		10		11	12		13	14		15	16	
	18							2200	396	-	2400	432	-	200	36	-
	18							1900	342	-	2400	432	-	500	90	-
	07							1700	119	-	2400	168	-	700	49	-
	43								857	-		1032	-		175	-
			32					1000	320	-	~~2000~~ 1350	432	-	350	112	-
			32						320	-		432	-		112	-
	01							1700	17	-	2500	25	-	800	8	-
	04							1900	76	-	2500	100	-	600	24	-
	07							2200	154	-	2500	175	-	300	21	-
	12								247	-		300	-		53	-
	81						02		1745	-		1995	-		250	-
1	35								2700	-		3375	-		675	-
	31								710	-		865	-		155	-
2	47						02		5155	-		6235	-		1080	-

Hemmanstal	Registernummer	Littera å kartan	Socken, by och hemman	Delägares namn, hemvist m. m. samt ägobeskrivning	Ägofigurens nummer
1	2	3	4	5	6
				Avdelning II.	
1157/32768	6 13		S. Virestad	Anna Maria Nilsson och Astrid Lilly Ingeborg Pålsson	13-20
365/32768	6 14		D:o	Artur Andersson	21-29
365/32768	6 15		D:o	Dens.	30-37
365/32768	6 16		D:o	Dens.	38a, 39a, 40a,
				Summa för avdelning II	
				Avdelning III.	
365/32768	6 16		S. Virestad	Artur Andersson	38b, 39b, 40b, 41
5/32	6 8		D:o	Nils Ahlgrens sterbhusdelägare	42-44
			Simlinge socken.		
	21 1		Simlinge	Allm. kyrkohemman, arr. Ernst Jönsson	45
1293/8194	9 4		D:o	Astrid Lilly Ingeborg Pålsson	46-48
				Summa för avdelning III	
				Summa för hela företaget	

Areal								Nuvarande värde			Blivande värde			Förbättringsvärde		
Åker		Äng och odlingsmark		Annan duglig mark		Impediment och högl. mark		pr har	pr ägofigur		pr har	pr ägofigur		pr har	pr ägofigur	
Har	ar	Har	ar	Har	ar	Har	ar	Kr.	Kr.	öre	Kr.	Kr.	öre	Kr.	Kr.	öre
7		8		9		10		11	12		13	14		15	16	
	67								1293	-		1742	-		449	-
	51								956	-		1275	-		319	-
	58								1084	-		1450	-		366	-
	13								275	-		325	-		50	-
1	89								3608	-		4792	-		1184	-
	09								169	-		216	-		47	-
	43								857	-		1032	-		175	-
			32						320	-		432	-		112	-
	12								247	-		300	-		53	-
	64		32						1593	-		1980	-		387	-
5	-		32				02		10356	-		13007	-		2651	-

Bösarp den 5 juli 1938.

Å tjänstens vägnar:

C.H. Wallér

Statens lantbruksingeniör.

And. Jönsson Anders Sonesson

Gode män.

Hemmanstal	Registernummer	Littera å kartan	Socken, by och hemman	Delägares namn, hemvist m. m. samt ägobeskrivning	Ägofigurens nummer
1	2	3	4	5	6

Kostnadsförslag. Bil. Litt. B.

Läge	Längd m.	Arbete, jordmån m. m.	Antal	à pris	Kostnad Kr.	Kostnad öre	Kostnad Kr.	Kostnad öre	Summa Kr.	Summa öre
1	2	3	4	5	6		7		8	
		Dikessträckan A-B.								
0-1+74	174	Schaktning, mylla på lera								
		m^3	225	1,10			247	50		
Tills.	174	meter.								
		Rothuggning samt borttag-								
		ning av träd och buskar					20	-		
		Flyttning av stängsel ut-								
		med avloppets vänstra sida,								
		utföres utan ersättning av								
		arrendatorn Ernst Jönsson					-	-		
		Ersättning för jord samt								
		för intrång genom jordupp-								
		lag skall utgå dels till								
		allmänna kyrkohemmanet								
		Simlinge 21^1, dels till								
		Nils Ahlgrens sterbhusdel-								
		ägare såsom ägare av fas-								
		tigheten S. Virestad 6^8								
		med 50,- kr. till vardera					100	-		
		För oförutsedda fall, ar-								
		betsledning m.m. tillägges								
		ca 10 % med					32	50	400	-
		Dikessträckan B-C.								
1+74=20- -22+66= =4+55	266	Inköp av 8" cementrör m.	266	1,75	465	50				
Övf.	266	Överföres			465	50			400	-

Läge	Längd m.	Arbete, jordmån m. m.	Antal	à pris	Kostnad Kr.	Kostnad öre	Kostnad Kr.	Kostnad öre	Summa Kr.	Summa öre
1	2	3	4	5	6		7		8	
Övf.	266	Överfört			465	50			400	-
		Schaktning, stämpling, rörens läggning och höljning m.	266	1,90	505	40	970	90		
Tills.	266	meter.								
		Ommurning av rörutloppet vid påle 1+74 = 20 samt stensättning av det öppna avloppets botten och slänter st.	1	70,-	70	-				
		Brunnar med 24" inre diameter jämte kopplingar, vid pålarna 20+78, 21+55 och 22+14 st.	3	45,-	135	-	205	-		
		För oförutsedda fall, arbetsledning m.m. tillägges ca 10 % med					124	10	1300	-
		Dikessträckan C-D.								
22+66-4+ +55-4+63	8	Nybyggnad av trumma för allmänna vägen Bösarp-Anderslöv eller vägen nr 41 i Skytts härad av Oxie och Skytts vägdistrikt. Trumman skall utan ersättning från								
Övf.	8	Överföres							1700	-

PETTERSONSKA BOKTRYCKERIET, SKARA
38386

Läge	Längd m.	Arbete, jordmån m. m.	Antal	à pris	Kostnad Kr.	Kostnad öre	Kostnad Kr.	Kostnad öre	Summa Kr.	Summa öre
1	2	3	4	5	6		7		8	
Övf.	8	Överfört							1700	-
		dikningsföretagets sida utföras av vägdistriktet genom dess vägstyrelse, därvid styrelsen äger beakta, dels att trumman ej får utföras av mindre rör än 12", dels att trummans inre underkant ej får ligga högre än på höjden + 14,42 m.			-	-				
4+63 - - 4+86	23	Inköp av 8" cementrör m.	23	1,75	40	25				
		Schaktning, rörens läggning och höljning m.	23	1,35	31	05				
4+86 - - 6+15	129	Inköp av 6" cementrör m.	129	1,35	174	15				
		Schaktning, rörens läggning och höljning m.	129	1,25	161	25	406	70		
Tills.	160	meter.								
		Brunnar jämte kopplingar för vägtrumman vid pålarna 22+66 = 4+55 och 4+63, utföres utan ersättning från dikningsföretagets sida av Oxie och Skytts vägdistrikt								
		Överföres					406	70	1700	-

Läge	Längd m.	Arbete, jordmån m. m.	Antal	à pris	Kostnad Kr.	Kostnad öre	Kostnad Kr.	Kostnad öre	Summa Kr.	Summa öre
1	2	3	4	5	6		7		8	
		Överfört					406	70	1700	-
		genom dess vägstyrelse, st.	2		-	-				
		Brunnar med 24" inre diameter jämte kopplingar, vid pålarna 4+86, 5+50 och 6+15 st.	3	45,-	135	-	135	-		
		För oförutsedda fall, arbetsledning m.m. tillägges ca 10 % med					58	30	600	-
					Summa kostnad				2300	-

Sammandrag.

	174	Dikessträckan A-B	400	-	kr.
	266	D:o B-C	1300	-	"
	160	D:o C-D	600	-	"
Summa	600	meter. Summa kostnad	2300	-	kr.

Bösarp den 5 juli 1938.

Å tjänstens vägnar:

C.H. Wallér

Statens lantbruksingeniör.

PETTERSONSKA BOKTR. EFTR. SKARA

38386

Arbetsbeskrivning. **Bil. Litt. C.**

Läge	Längd	Djup	Botten-bredd	Dag-bredd	Sido-lutning	Botten-höjd och lutning		Anmärkningar
	Meter							
1	2	3	4	5	6	7	8	9
						Grävningstabell.		
		Dikessträckan A-B.						Fixpkt.: Kors o. järndubb i N.Ö. brokarets sidomur, 60 cm. från hörnet på ägovägsbron över bäcken från N. Åby till S. Virestad; belägen på höjden + 10,- m.
0	-	1,05	0,50	2,60	1:1	9,10		
+50	50	1,05	"	2,60	"			Öppet avlopp mellan pålarna 0 och 1+74.
1	50	0,95	"	2,40	"	2:1000		
+50	50	1,05	"	2,60	"			
+74	24	1,25	"	3,-	"	9,45		
Summa	174	meter.						
		Dikessträckan B-C.						
1+74=20	-	1,20				9,50		8" rör mellan pålarna 1+74 = 20 och 22+66.
20+50	50	1,50						
21	50	1,50				20:1000		
21+44	44	1,50						
22	56	1,50						
+14	14	1,45				13,78		
+50	36	1,60				12:1000		
22+66	16	1,55				14,40		
Summa	266	meter.						
		Dikessträckan C-D.						
22+66= =4+55	-	1,55				14,40		12" rör mellan pålarna 22+66 = = 4+55 och 4+63.
4+63	8	1,30				14,42 3:1000		8" rör mellan pålarna 4+63 och 4+86.
4+86	23	1,15				14,49		
4+86	-	1,10				14,54		6" rör mellan pålarna 4+86 och 6+15.
5	14	1,30				8:1000		
Övf.	45							

Läge	Längd	Djup	Bottenbredd	Dagbredd	Sidolutning	Bottenhöjd och lutning		Anmärkningar
	Meter							
1	2	3	4	5	6	7	8	9
Övf.	45							
5+50	50	1,60						
6	50	1,35				8:1000		Fixpkt.: Kors o. järndubb i S.Ö. hörnet av boningshuset å fastigheten Valborgshyddan nr 1; belägen på höjden + 17,57 m.
+15	15	1,10				15,57		
Summa	160	meter.						

Sammandrag.

174	Dikesträckan	A-B	
266	D:o	B-C	
160	D:o	C-D	
Summa 600	meter.		

Vid arbetets utförande är i övrigt att iakttaga:

Att den nuvarande öppna dikesträckan A-B eller sträckan 0 - 1+74 skall utvidgas lika åt båda sidor samt att schaktningsmassorna skola fördelas till lika godhet och mängd på båda sidor om det nya avloppet, därest jordägare och arrendator ej överenskomma om och gemensamt påfordra att massorna skola fördelas på annat sätt.

Att schaktningsmassorna utmed den öppna dikesträckan A-B skola uppläggas med minst 1,- m. frikant, ej till större höjd än 1,- m. och ej med brantare slänter än 1:1.

Att träd och buskar utmed den öppna dikesträckan A-B skola ordentligt rothuggas och därefter borttagas.

Att arrendatorn av lånebostället Simlinge 21[1] skall innan arbetet påbörjas flytta det nuvarande stängslet utmed vänstra sidan av dikesträckan A-B,

vid äventyr att stängslet i annat fall borttages av entreprenören, därvid en del virke möjligen kommer att förstöras.

Att ommurningen vid påle 1+74 skall grundläggas minst 0,40 m. under det öppna avloppets botten samt utföras enligt upprättad typritning av betong i blandningen 1:3:5.

Att det öppna avloppets botten och slänter skola stensättas omedelbart nedströms ommurningen vid påle 1+74 och i den omfattning, som närmare framgår av för ommurningen upprättad typritning.

Att sådan stensättning skall grundläggas minst 0,20 m. under den nya dikesbottnen samt utföras av flata eller kilade stenar av tillräcklig storlek /minst 0,15x0,35x0,40/ och i ordnade förband, fogade i cementbruk.

Att stenar, som ligga hindrande i vägen för rörledningen, skola upptagas.

Att inga rör få nedläggas förrän de blivit godkända av vederbörande lantbruksingeniör eller av den, han i sitt ställe förordnar.

Att rörledningen ej får täckas förrän den blivit godkänd av vederbörande lantbruksingeniör eller av den, han i sitt ställe förordnar.

Att rörledningen efter sådant godkännande omedelbart skall höljas till 0,6 m. djup, räknat från ledningens överkant.

Att sådan höljning skall utföras genom påfyllning av ur rörgraven uppschaktade jordmassor.

Att samtliga ur rörgraven uppschaktade jordmassor skola återfyllas.

Att fyllningen skall packas väl så att framtida sättningar i möjligaste mån förhindras.

Att fyllningen ej får innehålla sten.

Att samtliga brunnar skola utföras av betongrör med minst 24" inre dia-

meter.

Att samtliga brunnar skola försänkas 0,50 m., räknat från utloppsrörets underkant, samt förses med hållbart lock av armerad betong.

Att samtliga brunnar skola utföras med öppningar för vattnets tillledande genom inhuggning på lämpliga höjder över avloppsrörets underkant av minst 3 st. 4" tegelrör eller det större antal rör, som betingas av förhandenvarande förhållanden.

Att brunnar, som ligga i krökar och rågångar eller vid vägar, samt andra brunnar med flera än två kopplingar skola uppdragas till markytan.

Att övriga brunnar skola göras täckta, därest jordägaren det påfordrar samt själv iklädder sig de risker för olycksfall, som kunna uppstå, därigenom att brunnslocket vittrar sönder eller på annat sätt förstöres.

Att samtliga brunnar skola omskolas med sten och grovt grus.

Att samtliga brunnar skola grundläggas på fast underlag samt förses med botten av betong.

Att bottnen skall vara igjuten i den understa brunnsringen innan denna nedsättes, därest detta ej medför svårigheter vid brunnens byggande, då bottnen må igjutas, sedan brunnen i övrigt färdigställts.

Att kopplingarna i brunnarna skola vara ordentligt utförda, därvid det särskilt skall iakttagas, att samtliga kopplade rör skola vara avhuggna jäms med brunnens innersida samt fogade med cementbruk.

Att enskilda rörrännor, vilka utmynna intill en brunn, skola av entreprenören kostnadsfritt kopplas i brunnen, därest jordägaren tillhandahåller för sådan koppling erforderliga rör.

Att koppling av sådana rörrännor, som utmynna på längre avstånd från

brunnarna, skola, däresö jordägaren det påfordrar, utföras av entreprenören men bekostas av jordägaren.

Att sådana enskilda rörrännor, vilka korsas av den nya ledningen, skola återställas i fullgott skick, därest de vid arbetets utförande till någon del rubbats.

Att, därest det under arbetets utförande skulle visa sig nödvändigt att förstärka grunden för vissa täckta dikesstrückor med till dem hörande brunnar, vederbörande lantbruksingeniör äger att härom meddela särskilda föreskrifter. Blivande entreprenör är skyldig att omedelbart underrätta lantbruksingeniören för den händelse grundförhållandena äro sådana att grundförstärkning erfordras.

S. Virestad den 5 juli 1938.

Å tjänstens vägnar:

C.H. Wallér

Statens lantbruksingeniör.

Bil. Litt. D.

Utlåtande

avgivet vid syneförrättning angående torrläggning av marker tillhörande S. Virestad n:ris 6 och 9 m.fl. hemman uti Bösarps och Simlinge socknar av Malmöhus län.

Mom. 1.

Förordnande m.m.

Jämlikt Länsstyrelsens resolution den 14 april 1937 förordnades undertecknad, förrättningsman, att handlägga syneförrättning angående torrläggning av marker tillhörande S. Virestad n:ris 6 och 9 m.fl. hemman uti Bösarps och Simlinge socknar av Malmöhus län. Sedan ytterligare en sakägare såsom sökande biträtt syneförrättningen, omfattar det avsedda torrläggningsföretaget nu marker tillhörande S. Virestad n:ris 3, 6 och 9 uti Bösarps socken samt Simlinge n:ris 9 och 21 uti Simlinge socken. Emot förrättningens handläggande eller dikningsföretagets utförande har laga hinder ej anmälts, ej heller har sådant hinder kunnat av synemännen utrönas. Då synemännen anse, att det nu planerade torrläggningsföretaget är att hänföra till "dikning", har syneförrättningen handlagts i enlighet med de för "dikning" i vattenlagen givna bestämmelserna.

Mom. 2.

Dikningsföretagets omfattning, planläggning m.m.

Dikningsområdet, som tillhör nederbördsområdet nr 89/90, är beläget omkring 1,- km. sydost om Bösarps kyrka samt 5,- km. sydväst om Anderslövs municipalsamhälle på järnvägslinjen Börringe - Östra Torp. Å hithörande översiktskarta har dikningsområdet utmärkts med gul färg.

De marker, om vilkas torrläggning det är fråga, avvattnas nu genom

ett i huvudsak täckt avledningsdike, vilket emellertid ej upptagits till erforderliga dimensioner, varför vissa av sökandenas marker, vilka för sin torrläggning äro beroende av detsamma, nu besväras av vatten. På begäran av sökandena har förrättningsmannen därför upprättat förslag till nytt avlopps upptagande i den omfattning samt till det djup och med de dimensioner i övrigt, som erfordras för ändamålsenlig torrläggning av deras marker. Enligt förrättningsmannens förslag, vilket närmare framgår av upprättade förslagshandlingar och ritningar, skall det avsedda dikningsföretaget omfatta utförandet av följande dikesträckor, nämligen:

1/ <u>Dikesträckan A-B</u> från pålo 0 vid ett större fleddike, som upptagits efter i vederbörlig ordning handlagd syneförrättning, norr ut till pålo 1+74 = 20, belägen i rågången mellan fastigheterna S. Virestad 6^{16}, Simlinge 9^{4} och Simlinge 21^{1}. Det nya avloppet skall i hela sin sträckning följa det nuvarande öppna avledningsdiket utmed gränsen mellan Bösarps och Simlinge socknar samt utföras som öppet dike med 0,50 m. bottenbredd och med slänterna i lutning 1:1.

2/ <u>Dikesträckan B-C</u> från pålo 1+74 = 20 åt nordväst till pålo 22+66= = 4+55, belägen vid nedströmssidan av allmänna vägen från Bösarp till Anderslöv. Det nya avloppet skall upptagas i rak nyskärning samt utföras som täckt ledning av 8" cementrör. Vid pålo 1+74 = 20 skall rörutloppet ommuras samt det öppna avloppets botten och slänter stensättas. Brunnar med 24" inre diameter skola anordnas vid pålarna 20+78, 21+55 och 22+14.

3/ <u>Dikesträckan C-D</u> från pålo 22+66 = 4+55 väster och norr ut till pålo 6+15, belägen i rågången mellan fastigheterna S. Virestad 9^{8}, 9^{19} och 3^{1}. Mellan pålarna 22+66 = 4+55 och 4+63 skall en ny trumma av

12" cementrör utföras för allmänna vägen Bösarp - Anderslöv. Från påle 4+63 till påle 6+15 skall det nya avloppet följa nuvarande dike i gränsen mellan fastigheterna S. Virestad 9 8 och S. Virestad 9 19 samt utföras som täckt ledning av dels 8", dels 6" cementrör. Brunnar med 24" inre diameter skola utföras vid pålarna 22+66 = 4+55, 4+63, 4+86, 5+50 och 6+15.

Synemännen hava närmare prövat i vilken omfattning de olika dikesträckorna böra komma till utförande som täckta ledningar samt därvid funnit, att betydande fördelar komma att vinnas, därest de nya avloppen utföras såsom täckta diken i nu föreslagen utsträckning. Synemännen vilja i detta sammanhang även framhålla, att det enligt deras åsikt ej föreligger någon fara för de täckta dikesträckornas framtida bestånd, därest de utföras av fullgoda cementrör, enär det genom analyser av vatten från närgränsande, likartade områden utrönts, att vattnet i dessa trakter ej innehåller på betong skadligt inverkande ämnen.

För avloppet har särskild profilritning och i viss utsträckning även sektionsritningar upprättats, vilka angiva de olika dikesträckornas djup och föreskrivna dimensioner i övrigt ävensom läget för den ommurning och de brunnar, som skola utföras. För sistnämnda konstarbeten hava därjämte särskilda typritningar upprättats. De olika dikesträckornas lägen framgå närmare av hithörande plankarta.

Vid bestämmande av de olika dikesträckornas dimensioner har förrättningsmannen tagit hänsyn såväl till nederbördsområdets storlek och topografi samt avrinningen från detsamma som ock till förhandenvarande fallförhållanden. Nederbördsområdet har fastställts dels genom särskilda undersökningar på marken, dels med ledning av Ekonomiska kartverkets kar-

tor över trakten. Storleken av de områden, som avvattnas till de olika dikessträckorna, framgår av profilritningen. Den vattenmängd, som skall kunna avbördas genom olika dikessträckor, har beräknats med ledning av nederbördsområdets omfattning samt under antagande att avrinningen vid normala flöden uppgår till högst 1,- liter per sekund och hektar.

De vattenskadade markerna hava i vederbörlig ordning kartlagts, varjämte markens nivåförhållanden genom avvägning närmare undersökts. Såsom vattenskadade hava ansetts samtliga de marker, vilka för sin torrläggning äro beroende av att de nya dikessträckorna komma till utförande. Vid bestämmande av såväl begränsningskurvans läge som de olika ägofigurernas medelhöjder har hänsyn tagits till det avfall, som erfordras för vattnets avledande till avloppet, därvid fallförlusten beräknats till 2:1000.

Mom. 3.

Broar och trummor.

Kommer dikningsföretaget till stånd, måste den nuvarande trumman mellan pålarna 22+66 = 4+55 och 4+63 för allmänna vägen nr 41 i Skytts härad av Oxie och Skytts vägdistrikt rivas och ersättas. Då det av verkställda utredningar framgått, att den nuvarande trumman tillkommit efter år 1880, skall det åligga vägdistriktet att i egen regi och utan ersättning från dikningsföretagets sida /jämför förrättningsprotokollets § 10/ anordna ny trumma genom vägen. Vägdistriktet äger därvid beakta, dels att den nya trumman ej får utföras av mindre rör än 12", dels att trummans inre underkant ej får ligga högre än på höjden + 14,42 m. Även skall vägdistriktet likaledes i egen regi och utan särskild ersättning såsom anslutningsanordningar till trumman nybygga brunnar vid pålarna

22+66 = 4+55 och 4+63.

Mom. 4.

Ersättningar.

Kommer dikningsföretaget till stånd, skall ersättning utgå till allmänna kyrkohemmanet Simlinge 21 1 samt till Nils Ahlgrens sterbhusdelägare såsom ägare av fastigheten S. Virestad 6 8 med 50,- kr. till vardera, vilka belopp utgöra ersättning dels för jord, som åtgår för upptagande till föreskriven bredd av den öppna dikesströckan A-B, dels för intrång genom jordupplag utmed samma dikesströcka. Det till kyrkohemmanet utdömda ersättningsbeloppet skall utbetalas till arrendatorn, för så vitt denne borttagit eller utplanerat jordvallarna senast inom ett år efter det dikningsföretaget slutförts, i annat fall till Stiftsnämnden i Lund. Utgivandet av omnämnda ersättningsbelopp medför skyldighet för vederbörande jordägare och arrendatorer eller deras efterföljare att vid framtida rensningar av dikesströckan A-B utan ytterligare ersättning tåla att rensningsjord ånyo upplägges utmed avloppet.

Skulle i samband med utförandet av de täckta dikesströckorna skada uppkomma å växande gröda, skall sådan skada ersättas samt gäldas med belopp, som fastställes av statens lantbruksingeniör i länet för den händelse överenskommelse därom ej kan träffas mellan företagets styrelse och vederbörande jordägare. Beträffande slutligen sådan av dikningsföretaget möjligen orsakad skada, som ej av synemännen förutsetts, hänvisas till bestämmelserna i 7 kap. 57 § vattenlagen.

Mom. 5.

Kostnader.

Förrättningsmannen har beräknat kostnaderna för det planerade dik-

ningsföretagets utförande till 2300,- kr. Särskilt kostnadsförslag har upprättats och bifogats förrättningshandlingarna såsom Bil. Litt. B.

Mom. 6.

Båtnadsuppskattning och kostnadsfördelning.

Då överenskommelse ej träffats angående kostnadernas fördelning, hava synemännen verkställt sådan båtnadsuppskattning, som omförmäles i 10 kap. 60 § vattenlagen. För detta ändamål hava de uppskattat jordens värde dels efter företagets genomförande, dels i nuvarande vattenskadat skick, därvid hänsyn tagits såväl till jordens godhet beträffande matjord och alv samt till dess blivande och nuvarande torrläggningsförhållanden som ock till i orten gängse priser å fullt torrlagd jord av förhandenvarande beskaffenhet. Skillnaden mellan det blivande och det nuvarande värdet - 2651,- kr. - utgör det båtnadsvärde, som skall ligga till grund för kostnadernas fördelning. Resultatet av värderingen och båtnadsuppskattningen återfinnes i värderingslängden /Bil. Litt. A/, vilken jämväl utgör hävdeförteckning för de i dikningssamfälligheten ingående markerna. Båtnad av annat slag än jordförbättring förekommer ej vid detta torrläggningsföretag.

Då betydande nivåskillnader förekomma mellan olika i dikningssamfälligheten ingående områden, föreligga sådana förhållanden, att kostnaderna möjligen skola jämkas enligt bestämmelserna i 7 kap. 24 § vattenlagen. För utredning härom har dikningssamfälligheten uppdelats i tre olika avdelningar på sätt närmare framgår av värderingslängden /Bil. Litt. A/, varefter följande beräkningar utförts.

För att avdelning I, vilken omfattar ägofigurerna 1-12 med ett sammanlagt båtnadsvärde av 1080,- kr., skall kunna torrläggas, måste

dikesträckan C-D upptagas samt dessutom visst arbete utföras nedströms punkten C, för vilket kostnaderna beräknats till 350,- kr. Kostnaderna för avdelningens egen torrläggning hava beräknats till 950,- /600+350/ kronor.

För att avdelning II, vilken omfattar ägofigurerna 13-37, 38 a, 39 a, 40 a och 41 med ett sammanlagt båtnadsvärde av 1184,- kr., skall kunna torrläggas, måste dikesträckan B-C upptagas samt dessutom visst arbete utföras nedströms punkten B, för vilket kostnaderna beräknats till 300,- kr. Kostnaderna för avdelningens egen torrläggning hava beräknats till 1600,- /1300+300/ kronor.

För att avdelning III, vilken omfattar ägofigurerna 38 b, 39 b, 40 b samt 41-48 med ett sammanlagt båtnadsvärde av 387,- kr., skall kunna torrläggas, måste dikesträckan A-B upptagas. Kostnaderna för avdelningens egen torrläggning hava beräknats till 400,- kronor.

Fördelas kostnaderna för dikningssamfälligheten torrläggning enligt huvudregeln i 7 kap. 23 § vattenlagen eller i direkt förhållande till båtnadsvärdet, belöper relativa kostnaden till efterstående belopp.

Båtnad.	Kostnad.	Rel.kostnad.
2651,- kr.	2300,- kr.	0,867597.

Utföres varje avdelning för sig utan hjälp av annan eller andra avdelningar, belöpa relativa kostnaderna för de olika avdelningarna till efterstående belopp.

Avdelning.	Båtnad.	Kostnad.	Rel.kostnad.
I	1080,- kr.	950,- kr.	0,879629
II	1184,- "	1600,- "	1,351351
III	387,- "	400,- "	1,033591.

Utföres viss avdelning tillsammans med viss annan avdelning, belöpa relativa kostnaderna för de sammanförda avdelningarna till efterstående belopp.

Sammanförda avdelningar.	Båtnad.	Kostnad.	Rel.kostnad.
I+II	2264,- kr.	2200,- kr.	0,971731
II+III	1571,- "	1700,- "	1,082113.

Av förestående utredning framgår, att samtliga avdelningar erhålla den lägsta relativa kostnaden, därest de utföras gemensamt. Kostnaderna skola alltså utan jämkning fördelas delägarne emellan i direkt förhållande till den båtnad eller jordförbättring, som genom företagets utförande beredes vars och ens mark. Särskild kostnadsfördelningslängd har upprättats och bifogats detta utlåtande såsom Bil. Litt. Da. I kolumn 15 av kostnadsfördelningslängden angives varje delägares och fastighets andel i de beräknade kostnaderna för dikningsföretagets utförande och i kolumn 16 de procenttal, efter vilka samtliga verkliga kostnader för dikningsföretagets utförande och framtida underhåll skola fördelas. Delägare, som icke är sökande till denna syneförrättning och ej heller med sökande likställd, är med det undantag dock, varom stadgas i 10 kap. 80 § vattenlagen, icke skyldig att till kostnaderna för dikningsföretagets genomförande tillskjuta större belopp än som svarar mot värdet av den å hans mark uppskattade båtnaden eller jordförbättringen. Vilka delägare, som äro att anse såsom sökande, angives i kolumn 5 av kostnadsfördelningslängden /Bil. Litt. Da/ med förkortningen "sök.". Sådana omständigheter, som omförmälas i 7 kap. 6, 25-26 och 28-30 §§ vattenlagen, föreligga icke vid detta dikningsföretag.

Kostnaderna för denna syneförrättning skola omedelbart av sökan-

dena förskjutas. Kommer dikningsföretaget till stånd, skola förrättningskostnaderna fördelas delägarne emellan samt gäldas med belopp, som finnas närmare angivna i kolumn 17 av kostnadsfördelningslängden /Bil. Litt. Da/.

Mom. 7.

Dikningsföretagets utförande.

Då det av verkställda utredningar och beräkningar framgått, att det planerade dikningsföretaget är ekonomiskt lönande, finna synemännen skäligt tillstyrka detsammas utförande. Dikningsföretaget skall alltså, därest sökandena vilja fullfölja detsamma, utföras i noggrann överensstämmelse med det av förrättningsmannen upprättade förslaget, med beaktande jämväl av de närmare bestämmelser, som framgå av detta utlåtande. Arbetet får påbörjas så snart denna synеförrättning tagit åt sig lagakraft samt anmälan om styrelseval gjorts till Länsstyrelsen i Malmöhus län. Dikningsföretaget skall vara fullbordat inom sju år efter det denna synеförrättning fastställts. Angående förlängd arbetstid hänvisas till bestämmelserna i 7 kap. 58 § vattenlagen.

Utöver vad som föreskrives i arbetsbeskrivningen /Bil. Litt. C/ är vid dikningsföretagets utförande följande att iakttaga:

Att arbetet skall utlämnas på entreprenad till en eller flera därför lämpliga personer på de villkor, som befinnas för delägarne mest gynnsamma och betryggande.

Att dikningsföretagets styrelse skall anmäla arbetet till Riksförsäkringsanstaltens ombud i orten innan detsamma påbörjas samt därvid, därest så påfordras, förskottsvis erlägga vederbörlig försäkringspremie. Sådan anmälan erfordras dock ej för den händelse blivande entreprenör är att anse som sådan arbetsgivare, som själv äger ombe-

sörja försäkring för av honom anställda arbetare.

Att de olika avloppen skola följa på marken utstakade och på plankartan närmare angivna sträckningar.

Att under arbetets utförande dämning må vara tillåten, dock ej så att växande gröda därvid skadas.

Att samtliga cementrör skola vara av fullgod beskaffenhet, fria från gjutfel och frostskador samt fylla de fordringar beträffande hållfasthet och täthet, som finnas närmare angivna i Svenska Kommunal-Tekniska Föreningens normalbestämmelser för leverans och provning av betongrör.

Att på profilritningarna angivna höjdlägen för bottenlinjerna, vilka uträknats i förhållande till jämförelseplan och fixpunkter, skola gälla framför å förslagsritningarna och i arbetsbeskrivningen /Bil. Litt. C/ angivna djupsiffror.

Att till ledning vid arbetets utförande och dikningsföretagets framtida underhåll fixpunkter blivit anbragta, vilkas lägen i plan och profil närmare framgå av förslagsritningarna och arbetsbeskrivningen /Bil. Litt. C/.

Att fixpunkterna äro lagligen skyddade och alltså ej få övertäckas, borttagas eller på annat sätt förstöras. Önskar jordägare borttaga fixpunkt, må han därom göra anmälan till vederbörande lantbruksingeniör, vilken då låter avväga annan lämplig fixpunkt. Kostnaderna för lantbruksingeniörens i sådant hänseende företagna förrättning gäldas av dikningsföretaget.

Kommer dikningsföretaget att understödjas med statsmedel skola de bestämmelser, som eventuellt kunna bliva föreskrivna vid statsunderstö-

dets beviljande, vara för samtliga delägare bindande.

Mom. 8.

Dikningsföretagets avsyning.

Sedan dikningsföretaget blivit utfört, skall detsamma jämlikt bestämmelserna i 13 kap. 1 § vattenlagen avsynas av vederbörande lantbruksingeniör, eller av den, han i sitt ställe förordnar. Företaget skall anses fullbordat, då avsyningsförrättaren överlämnat bevis om godkännande eller för den händelse att företaget blivit understött med statsmedel, när vederbörande myndighet godkänt detsamma.

Mom. 9.

Dikningsföretagets framtida underhåll.

Det åligger dikningsföretagets styrelse att tillse, att de olika dikesträckorna alltid hållas i fullgott skick. Erforderliga rensnings- och underhållsarbeten skola sålunda ombesörjas av styrelsen och kostnaderna för dessa arbeten fördelas delägarne emellan efter samma grunder, som gälla för fördelningen av kostnaderna för dikningsföretagets första utförande, eller efter de procenttal, som finnas angivna i kolumn 16 av kostnadsfördelningslängden /Bil. Litt. Da/.

Varje delägare i dikningsföretaget är berättigad påfordra att den dikesträcka, varav han är berende, alltid hålles i fullgott skick. Gör någon sig skyldig till skadegörelse på de olika dikesträckorna med därtill hörande anläggningar, och botar han ej efter tillsägelse omedelbart skadan, äger företagets styrelse eller ock den, som lider men av skadegörelsen, att vid vederbörande häradsrätt föra talan mot den försumlige. Enskilda dräneringsledningar få tillkopplas de nya avloppen endast i vederbörande brunnar. Spillvatten får tillledas avloppen först sedan det bli-

vit i erforderlig grad renat.

Mom. 10.

Organisation m.m.

För handhavande av dikningsföretagets angelägenheter skola delägarne utse en styrelse bestående av två ledamöter, av vilka en skall vara ordförande och verkställande ledamot. Styrelseledamöterna äro gemensamt ansvariga för sin förvaltning. Styrelsen är beslutför, då båda ledamöterna äro om beslutet ense. I andra fall avgöres frågan vid allmänt sammanträde med delägarne. Styrelsen åligger:

Att ombesörja dikningsföretagets utförande samt kontrollera entreprenörens arbete - i den mån så finnes erforderligt med bitträde av sakkunnig person.

Att tillse att samtliga dikesströcker alltid hållas i fullgott skick samt ombesörja rensnings- och underhållsarbeten.

Att i mån av behov verkställa utdebiteringar på sätt närmare stadgas i 3 kap. 20 § vattenlagen.

Att över inkomster och utgifter föra fullständiga och med verifikationer försedda räkenskaper, vilka en gång om året skola framläggas till delägarnes godkännande.

Att för sistnämnda ändamål och då så eljest kan finnas nödigt kalla delägarne till sammanträde i den ordning, varom stadgas i 7 kap. 64 § vattenlagen.

Att vid samtliga allmänna sammanträden föra protokoll, vilket senast inom 14 dagar efter sammanträdet skall vara för delägarne tillgängligt.

Att i övrigt vidtaga alla de åtgärder, som kunna finnas nödiga för fö-

retagets ändamålsenliga utförande och underhåll, samt därvid beakta och följa de bestämmelser, som angivas i 7 kap. 61-65 §§ vattenlagen.

Vid denna synesförrättning upprättade handlingar och ritningar skola förvaras av styrelsen genom dess ordförande samt hos denne hållas tillgängliga för envar, som åstundar att granska dem eller taga avskrift därav.

Dikningsföretaget skall benämnas "Dikningsföretaget S. Virestad n:ris 6 och 9 av år 1938". Styrelsen skall hava sitt säte i Bösarps socken.

Sådan avgift, varom stadgas i 11 kap. 95 § vattenlagen, skall ej utgå.

Mom. 11.

Besvärshänvisning.

Den, som är missnöjd med åtgärd eller beslut under denna synesförrättning eller som vill föra talan mot synemännens utlåtande, äger att inom sextio dagar härefter till Söderbygdens Vattendomstol ingiva sina besvär i tre exempler. I besvären skola fullständigt upptagas klagandens alla påståenden och skälen därtill, och skola vid besvären fogas de handlingar klaganden vill åberopa till stöd för ändringssökandet. Då denna förrättning ej skall underställas vattendomstols prövning, kommer detta utlåtande att gå i verkställighet i den ordning, som för laga kraft ägande dom är stadgat, för så vitt icke besvär anföres inom här angiven tid.

Bösarp den 5 juli 1938.

Å tjänstens vägnar:

C.H. Wallér

Statens lantbruksingeniör.

And. Jönsson Anders Sonesson.

Gode män.

Förbättrings-värde	Beräknad andel i kostnaden för företagets avdelningar					Delaktighet i kostnaderna för				
						Arbetets utförande m. m.		Syneförrättningen		
Kronor						Beräknad kostnad kronor	Procent av verkl. kostnad	Kr.	öre	
9	10	11	12	13	14	15	16	17		18

Kostnadsfördelningslängd.

Hemmanstal	Registernummer	Littera å kartan	Socken Hemman och jordägare	Sökande och med dem likställda	Ägofigur	Markens uppskattade värde Nuvarande värde Kronor	Blivande värde Kronor
1	2	3	4	5	6	7	8
			Bösarps socken.				
3/16	3 1		S. Virestad; Artur Andersson	sök.	1-6	1745,-	1995,-
avs.	9 19		D:o ; Dens.	"	10-12	710,-	865,-
365/2768	6 14		D:o ; Dens.	"	21-29	956,-	1275,-
365/2768	6 15		D:o ; Dens.	"	30-37	1084,-	1450,-
365/2768	6 16		D:o ; Dens.	"	38 a-41	444,-	541,-
1/16	9 8		D:o ; Olof Olsson	sök.	7-9	2700,-	3375,-
1157/2768	6 13		D:o ; Anna Maria Nilsson o. Astrid Lilly Ingeborg Pålsson	sök.	13-20	1293,-	1742,-
5/32	6 8		D:o ; Nils Ahlgrens sterbhusdelägare		42-44	857,-	1032,-
			Simlinge socken.				
	21 1		Simlinge ; Allm. kyrkohemman, arr. Ernst Jönsson		45	320,-	432,-
1293/8194	9 4		D:o ; Astrid Lilly Ingeborg Pålsson	sök.	46-48	247,-	300,-
						10356,-	13007,-

Förbättrings-värde	Beräknad andel i kostnaden för företagets avdelningar					Delaktighet i kostnaderna för				
						Arbetets utförande m. m.		Syneförrättningen		
Kronor						Beräknad kostnad kronor	Procent av verkl. kostnad	Kr.	öre	
9	10	11	12	13	14	15	16	17		18
250,-						216,89	9,43	32,66		
155,-						134,55	5,85	20,26		
319,-						276,69	12,03	41,67		
366,-						317,63	13,81	47,83		
97,-						84,18	3,66	12,68		
675,-						585,58	25,46	88,18		
449,-						389,62	16,94	58,67		
175,-						151,80	6,60	22,86		
112,-						97,06	4,22	14,62		
53,-						46,-	2,-	6,93		
2651,-						2300,-	100,-	346,36		

Bösarp den 5 juli 1938.

Å tjänstens vägnar:

C.H. Wallér

Statens lantbruksingeniör.

And. Jönsson Anders Sonesson

Gode män.

Hemmanstal	Registernummer	Littera å kartan	Socken Hemman och jordägare	Sökande och med dem likställda	Ägofigur	Markens uppskattade värde Nuvarande värde Kronor	Blivande värde Kronor
1	2	3	4	5	6	7	8
			Vidimeras ex officio: C. H. Wallin				

PETTERSONSKA BOKTR. EFT.

322800

Avskrift.

ARVODESRÄKNING

för laga syneförrättning angående Dikningsföretaget Södra Virestad n:rs 6 och 9 år år 1938 inti Rosarps och Lyngbinge socknar och Malmöhus län,

upprättad enligt nedanstående §§ i lantbruksingenjörstaxan av den 27 juni 1930.

År och månad	Dag	Arbete	Antal	à kr.	Kr.	öre	Kr.	öre
1	2	3	4	5	6		7	
		Kallelser och kungörelser, § 5, st.	14	0,50			7	-
		Ägomätning: i skala 1:4000, §§ 6—10						
		a) för mätningsområdets gränser enl. tariff I,						
		1) i åker, raklinje km.		1,50				
		kroklinje "	1.6	3,00	4	80		
		i annan mark, raklinje "		3,00				
		kroklinje "		6,00				
		2) för strandsträckor utefter sjö o. vattendrag med bredd över 15 m.						
		i åker, raklinje km.		3,00				
		kroklinje "		5,00				
		i annan mark, raklinje "		5,00				
		kroklinje "		11,00				
		3) för strandsträckor utefter mindre vattendrag, bredd 10—15 meter						
		i åker, raklinje "		1,00				
		kroklinje "		2,00				
		i annan mark, raklinje "		2,00				
		kroklinje "		5,00				
		b) för mätningsområdets olika ägoslag, ägofigurer och areal enligt tariff II						
		åker, medelareal 10 ar st.	49	0.05	2	45		
		har	5.-	2.02	10	10		
		äng och odlingsmark medelareal 32 ar st.	1	0.18		18		
		har	0.32	0.58		19		
		annan mark och impediment, medelareal 2 ar st.	1	0.05		05		
		har	0.02	0.78		02		
		Tillägg för mätning i skala 1:						
		c) för vattenavlopp enl. tariff III med en medelbredd av > 15 / 10—15 / < 10 m.						
		i åker o. d., raklinje km.						
		kroklinje "						
		i annan mark, raklinje "						
		kroklinje "						
		d) för textning, skala o. d., 1:sta regalarket bladet			4	-		
		övriga regalark blad st.					21	79
		Överföres					28	79

1	2	3	4	5	6		7	
1938		Överfört					28	79
		Avvägning.						
20-21/4		a) avvägning, längdmätning o. d., § 46 mom. 4 dagar	1½	12,00	18	–		
		b) ytavvägning, § 11, mom. 1, tariff IV						
		i öppen mark, medelantal > 4 punkter pr har har	5.34	0.50	2	67		
		avvägda punkter st.	180	0.03	5	40		
		i annan mark, medelantal punkter pr har „						
		avvägda punkter „						
		c) begränsningskurva, § 11, mom. 2:						
		i öppen mark km.		2,00				
		i annan mark „		5,00			26	07
		Arealuträkning, § 13, tariff V, medelareal 10 ar, st.	51	0.05	2	55		
		har	5.34	0.10		53	3	08
		Ägobeskrivning, § 14, ägofigurer st.	51	0,04			2	04
14/6		**Markvärdering:**						
		a) uppskattning och värdering, § 46, mom. 5 dagar	1/6	12,00	2	–		
		b) gradtabell eller kurva, § 16, mom. 1:						
		för första kilometern av avlopps längd km.			4	–		
		för övriga kilometer st.		1,50				
		c) uträkning därmed av värde pr ytenhet, § 16, mom. 2, värdetal „	100	0,06	6	–		
		d) uträkning av förbättring eller försämring, § 17, ägofigurer „	50	0,12	6	–	14	–
		Längdprofil, § 19 längdskala 1:						
		a) uppritning enl. tariff VI, 1) endast markyta km.	0.6	3.-	1	80		
		2) befintligt avlopp ell. vall „	0.8	3.50	2	80	4	60
		Tvärsektioner §§ 21 och 22 i skala 1: 100,						
		vid uppritning av endast befintlig eller ny sektion st.	10	0.14	1	40		
		„						
		vid uppritning av såväl befintlig som ny sektion „	11	0.25	2	75		
		„						
		„					4	15
		Antal profil- och sektionsritningar „	1	3,00			3	–
		Hydrografisk utredning, §§ 23 och 48, grundbelopp			2	–		
		för vattenområdets areal km.²		0,02				
22/4		dagar; Rekognoscering av nederbördsområdet, dag	½	12,00	6	–	8	–
		Dimensionsberäkning, § 24						
		a) för öppet avlopp, utan särskild beräkning km.		3,50				
		tillägg för särskild beräkning av dimensionerna „		1,00				
		„ „ våta sektionsarean vid h. v. y. 0,50 kr. pr m.² „						
		nämligen m.² sektion på „						
		„ „ „ „						
		„ „ „ „						
		„ „ „ „						
		b) täckt ledning, 1) inre diameter intill 20 cm., minsta avrde „		6,00			6	–
		2) „ „ över 20 „ „		10,00				
		Inritning å kartan av avlopp och vallar, § 26 grundbelopp			1	–		
		tillägg för varje cm. verkligt mått å kartan cm.	15	0,03		45	1	45
		Överföres					101	18

1	2	3	4	5	6		7	
		Överfört					101	18
		***Arbetsbeskrivning**, § 27, 1:a sidan*			3	—		
		tillägg för övriga sidor ... *st.*	2	2,00	4	—	7	—
		***Kostnadsberäkning**, § 28, a) nyanläggning* ... *km.*		2,50				
		därjämte 25 öre pr m² av våta sektionsarean vid h. v. y.						
		nämligen ... *m² sektion på* ... „						
		b) vid förändring av befintligt avlopp ... „		4,00	4	—		
		därjämte 50 öre pr m.² av våta sektionsarean vid h. v. y.						
		nämligen ... *m² sektion på* ... „						
		c) av kostnadsförslagets slutsumma 0,1 % (broar och vallar inberäknade)			2	30	6	30
		***Förslag till invallning**, § 29*						
		a) Konstruktion och dimensionering av vallar			6	—		
		b) Inläggning av vallkrön ... *km.*		0,50				
		c) Uppritning av tvärsektioner ... *st.*		0,25				
		d) Kostnadsberäkning ... *km.*		3,00				
		§ 46 Förslag till pumpstation ... *dagar*		12,00				
		***Förslag till bro- och trumbyggnad**, §§ 33—35 och 38*						
		Dimensionsberäkning		8,00				
		Ritarbete						
		för särkilt konstruerat landfäste ... *st.*		4,00				
		Kostnadsberäkning						
		för särskilt konstruerade landfästen ... *st.*		4,00				
		Grundförstärkning ... *m²*		0,10				
		Antal särskilda ritningar		3,00				
		***Införande av höjdsiffror å plankartan**, § 39*	180	0,01			1	80
		***Översiktskarta**, § 41*					4	—
		***Ersättningslängd**, § 42, grundbelopp*			1	50		
		antal ersättningar ... *st.*		0,25				
		***Kostnadsfördelning**, § 43, grundbelopp*			2	—		
		antal fastigheter ... *st.*	10	0,30	3	—		
		tillägg för fastigheter i olika avdelningar ... „		0,20			5	—
		***Utlåtande och betänkande**, § 45* ... *sid.*	13	3,00			39	—
14/6, 5/7		***Sammanträden o. upprättande av protokoll**, § 46 mom. 1, dagar*	1 1/3	12,00			16	—
		***Särskild utredning**, § 46, mom. 2* ... *dagar*		12,00				
26/4		***Utredning å länets lantmäterikontor rörande fastighetsgränser, jordregisternummer o. d.**, § 46, mom. 15* ... *dagar*	1	12,00			12	—
		***Förslag enl. § 46 mom. 15**, brunn* ... 1 st. „	1/4	12,00	3	—		
		utlopp för täckt ledning ... 1 st. „	1/3	12,00	4	—		
		slamficka ... „		12,00			7	—
		Lösen för: *Summa kronor*					199	28
		***Kopia av plankartan**, § 51*						
		1) 1:sta regalarket bladet			7	—		
		övriga regalark blad ... *st.*						
		2) efter kartans skala och ägofigurernas medelareal, tariff VII, skalan 1: 4000, medelareal 10 *ar ägofigurer* ... *st.*	51	0.07	3	57		
		... *har*	5.34	0.14		75		
		Överföres			11	32		

1	2	3	4	5	6		7	
		Överfört			11	32		
		höjning för handkopia å ritpapper, 25 %			1	08		
		3) insättning av höjdlägestal st.	180	0,02	3	60		
		„ „ kanaler och diken, grundbelopp			1	75		
		tillägg för varje cm. verkligt mått å kartan, cm.	15	0,05		75	18	50
		Kopia av profil-, sektions-, bro-, och trumritningar, *§ 54,*						
		1) enligt tariff VIII, endast markyta km.	0.3	2.50		75		
		befintligt vattendrag ell. vall „	0.5	3.-	1	50		
		nytt avlopp eller vall „	0.3	5.-	1	50		
		ändring av befintligt avlopp „	0.3	6.-	1	80		
		2) tvärsektioner, originalritningens belopp			4	15		
		3) broar och trummor, „ „						
		4) för varje med rubrik, skalor o. d. försett blad st.	1	3,00	3	–	12	70
		nedsättning för kopia å kalkerväv 25 %						
		Kopia av annan ritning, *§ 46, pumpstation,* dagar		12,00				
		brunn, rörutlopp och slamficka „	1/2	12,00			6	–
		Avskrift av synehandlingarna, *§ 55* sid.	50	0,55			27	50
		Översiktskarta i d:o, *§ 41*					4	–
		Summa kronor					68	70
		Övriga förrättningskostnader.						
		Lösen av förordnandet jämte kommissionärsarvode						
		Annonskostnader ang. sammanträden			15	75		
		Inbindning av förrättningshandlingar o. ~~uppliggning av ritningar~~ avskrifter			3	–	18	75
		Arvode till biträdande förrättningsmannen						
		Ersättning till gode männen enligt egna räkningar			32	54		
		Kostnader för hantlangning, materialer o. d.			27	09	59	63
		Summa kronor					78	38
		Sammandrag.						
		Förrättningsmannens arvode					199	28
		Lösen för kopior och avskrifter					68	70
		Övriga förrättningskostnader					78	38
		Summa kronor					346	36

Den, som icke åtnöjes med denna räkning, äger att inom tre månader från nedanstående dag klander därå anställa genom stämning till Oxie och Skytts *häradsrätt.*

Bösarp *den* 5 juli *19* 38.

C. H. Waller
Statens lantbruksingenjör.

Att sakägare erhållit en med denna lika lydande räkning betyga:

And. Jönsson And. Lonesson

Kronor 346.36 *kvitteras:*

Malmö *den* 12 juli *19* 38.

Vidimeras ex officio:
C. H. Waller

C. H. Waller

PETTERSONSKA BOKTR. EFTR. MALMÖ
368277

M 2★0607

24305

K. LANTBRUKSSTYRELSEN
14 DEC. 1939

Betänkande *Avskrift.*

till

"Dikningsföretaget S.Virestad n:ris 6 o.9

av år 1938"

uti Bösarps och Simlinge socknar

av Malmöhus län.

Upprättat år 1938.

Avskrift.

Genom Kungl. Lantbruksstyrelsens beslut denna dag fastställd till efterrättelse vid arbetets utförande.

Stockholm den 2 november 1939.

På Kungl. Lantbruksstyrelsens vägnar:

Albert Smith.

Betänkande

till

"Dikningsföretaget S. Virestad n:ris 6 o. 9

av år 1938"

uti Bösarps och Simlinge socknar

av Malmöhus län.

Upprättat år 1938.

Sedan undertecknad handlagt syneförrättning för "Dikningsföretaget S. Virestad n:ris 6 och 9 av år 1938" uti Bösarps och Simlinge socknar av Malmöhus län, har jag anmodats upprätta sådana handlingar, som erfordras för sökande av dels bidrag från statens avdikningsanslag, dels lån från statens avdikningslånefond till dikningsföretagets utförande. Med anledning härav får jag under hänvisning till vid syneförrättningen upprättade handlingar och ritningar härmed avgiva följande

Betänkande.

Dikningsområdets läge och beskaffenhet.

Dikningsområdet, vilket utmärkts på en syneförrättningshandlingarna bifogad översiktskarta, är beläget omkring 1,- km. sydost om Bösarps kyrka samt 5,- km. sydväst om Anderslövs municipalsamhälle på järnvägslinjen Börringe - Östra Torp. De berörda markerna, vilka utgöras av i huvudsak redan odlad jord, äro av god beskaffenhet men f.n. i hög grad försumpade samt i stort behov av den grundliga förbättring, som med dikningsföretaget avses.

Föregående rättslig utredning.

Genom Länsstyrelsens resolution den 14 april 1937 förordnades undertecknad att i lagg ordning handlägga syneförrättningen. Sedan vederbörliga fältarbeten utförts, hölls första sammanträdet i ärendet den 14 juni 1938, varefter förrättningen avslutades den 5 juli samma år. Enligt

av Söderbygdens Vattendomstol meddelat bevis /Bil. IV/ har besvär emot förrättningen ej blivit inom laga tid anmält, vadan densamma alltså nu tagit åt sig laga kraft.

Sökande av bidrag och lån.

Vid sammanträdet den 5 juli 1938 uttalade sig delägarne för önskvärdheten att till dikningsföretagets utförande erhålla bidrag från statens avdikningsanslag /förrättningsprotokollets § 18/. Tvenne delägare, representerande tillsammans 70,24 % i företaget, hava därjämte undertecknat särskild föreningshandling /Bil. III/ angående sökande jämväl av lån från statens avdikningslånefond. Med anledning härav föreslås, att bidrag från statens avdikningsanslag måtte utgå till samtliga kostnader för dikningsföretagets utförande samt lån från statens avdikningslånefond till kostnaderna för de delägare, vilka undertecknat förenämnda föreningshandling.

Dikningen.

För att de av dikningsföretaget berörda markerna skola kunna ändamålsenligt torrläggas hava synemännen föreslagit till utförande de dikessträcker, för vilka det närmare redogöres i kostnadsförslaget /Bil. Litt. B/, arbetsbeskrivningen /Bil. Litt. C/ och utlåtandet /Bil. Litt. D/ i syneförrättningshandlingarna. Dikessträckornas lägen och dimensioner framgå såväl av förenämnda förrättningshandlingar som av förslagsritningarna. Hydrografisk och teknisk utredning lämnas i mom. 2 av synemännens utlåtande.

Areal.

Dikningsområdet omfattar 5,32 ha inägojord, fördelade sålunda:

Låne- och bidragssökande	3,78 ha
Endast bidragssökande	1,54 "
Summa	5,32 ha.

Kostnader.

Vid upprättande av kostnadsförslag för de olika dikessträckornas utförande hava de egentliga arbetskostnaderna beräknats efter en arbetsförtjänst av 85 öre per timme och kostnaderna för inköp av erforderliga rör efter i orten gängse priser å fullgoda cementrör. Samtliga kostnader för företagets genomförande beräknas och fördelas sålunda:

	Företaget i sin helhet.	Låne- och bidragssökandes andel.	Endast bidragssökandes andel.
Dikningsarbete m.m.	2300,- kr.	1615,52 kr.	684,48 kr.
Syneförrättning	346,36 "	243,28 "	103,08 "
Betänkande	104,45 "	73,37 "	31,08 "
Summa	2750,81 kr.	1932,17 kr.	818,64 kr.

Fördelas kostnaderna på den i företaget ingående arealen, belöpa torrläggningskostnaderna till 517,- kr. per ha.

Ekonomisk utredning.

Av syneförrättningshandlingarna samt av tabellen Bil. I i detta betänkande framgår angående företagets ekonomiska utbyte följande:

Företaget i sin helhet.

Jordvärde efter torrläggningen	13007,- kr.
" före "	10356,- "
Värdeförhöjning	2651,- "
Kostnad	2750,81 "
Rel. kostnad	1,04

Bidrag torde utgå med belopp motsvarande 50 % av båtnadsvärdet.

Låne- och bidragssökandes andel.

Jordvärde efter torrläggningen	9501,- kr.
" före "	7639,- "
Värdeförhöjning	1862,- "
Kostnad	1932,17 " .

Endast bidragssökandes andel.

Jordvärde efter torrläggningen	3506,- kr.
" före "	2717,- "
Värdeförhöjning	789,- "
Kostnad	818,64 " .

Tid för företagets utförande.

Jämlikt bestämmelserna i mom. 7 av synemännens utlåtande skall företaget vara fullbordat inom sju år efter det syneförrättningen fastställts. Med anledning härav föreslås tiden för företagets slutliga avsynande till den 1 september 1945.

Förord.

Av förestående utredning framgår, att kostnaderna äro något större än den båtnad eller värdeförhöjning, som beräknats uppkomma genom dikningsföretagets utförande. Då de berörda markerna emellertid f.n. äro i hög grad försumpade, och då vederbörande jordägare för sin utkomst äro beroende av att dessamma kunna rationellt utnyttjas, får jag dock förorda, att såväl bidrag som lån av statsmedel beviljas till dikningsföretagets utförande. Bidrag från statens avdikningsanslag torde kunna utgå med 1325,- kr., motsvarande 50 % av båtnadsvärdet, och lån från statens avdikningslånefond med 930,- kr.

Med detta betänkande följer:

Tabell	Bil. I
Sammandrag av kostnaderna	Bil. II
Förening	Bil. III
Diariebevis	Bil. IV
Förteckning över fastigheter, till vilkas torrläggning lån sökes från statens avdikningslånefond	Bil. V
Arvodesräkningar	Bil. VI och VII
Syneförrättningshandlingar	
Plan- och profilritningar i två blad.	

Malmö i september 1938.

C.H. Wallér

Statens lantbruksingeniör.

Bil. I.

Bidrags- och lånesökandes andel i kostnaderna samt föreslagna bidrags- och lånebelopp.

Bidrags- och lånesökandes andel i kostnaderna

	Hemmantal	Registernummer	SOCKEN Fastighet och ägare	Ägo-figurer	Areal Åker Ha	Areal Annan mark Ha
	1	2	3	4	5	6
			Börarps socken			
1.	3/16	3 1	L. Yjestad; Artur Andersson	1-6	81	
1.	avs.	9 19	Do ; Dem.	10-12	31	
1.	365/32768	6 14	Do ; Dem.	21-29	51	
1.	365/32768	6 15	Do ; Dem.	30-37	58	
1.	365/32768	6 16	Do ; Dem.	38a-41	22	
2.	1/16	9 8	Do ; Olof Olsson	7-9	1 35	
	1157/32768	6 13	Do ; Anna Maria Nilsson och Astrid Lilly Ingeborg Pålsson	13-20	67	
	5/32	6 8	Do ; Nils Ahlgrens återlämnadelägare	42-44	43	
			Limlinge socken			
		21 1	Limlinge; Allm. kyrkohemman, arr. Ernst Jönsson	45		32
	1293/8194	9 4	Do ; Astrid Lilly Ingeborg Pålsson	46-48	12	
			Summa		5 -	32

Rel kostnad 1.04

Bidrag torde utgå med 50 % av kostnadsvärdet.

Anm. Röda siffror i kol. 14 och 15 angiva de belopp, till vilka bidrag och lån verkligen beviljats. I kol. 16 angivas de belopp, som vissa i lånet icke delaktiga sökägare kontant skola inbetala till företaget, tillsammans 394.03 kr.

Uträkning av det belopp, som kontant skall inbetalas, har utförts sålunda:

Beviljat lån 930.- kr

Låntagarnes andel i företaget 70.24 %

$0.7024 \times X = 930.-$ kr.

$X = 1324.03$ kr.

Att kontant inbetala $1324.03 - 930.- = 394.03$ kr.

Malmö i december 1939.

E. A. Nallé

samt föreslagna bidrags- och lånebelopp

Båtnad	70 % av båtnaden	Deltager i kostnaden för: Dikning eller vattenledning	Syneförrättning	Betänkande	Domstolsavgift m. m.	Summa kostnad	Bidrag	Lån	Anm.	
Kr.	Kr.	Kr.	Kr.	Kr.	Kr.	Kr.	Kr.	Kr.		
7	8	9	10	11	12	13	14	15		16.
250 -		216 89	32 66	9 85		259 40	124 48 ~~125~~	124 86 ~~125~~		
155 -		134 55	20 26	6 11		160 92	77 22 ~~77 50~~	77 45 ~~77 50~~		
319 -		276 69	41 67	12 57		330 93	158 80 ~~159 50~~	159 28 ~~159 50~~		
366 -		317 63	47 83	14 43		379 89	182 29 ~~183~~	182 85 ~~183~~		
97 -		84 18	12 68	3 82		100 68	48 31 ~~48 50~~	48 46 ~~48 50~~		
675 -		585 58	88 18	26 59		700 35	336 07 ~~337 50~~	337 10 ~~337 50~~		
449 -		389 62	58 67	17 69		465 98	223 61 ~~224 50~~	— —	Söker ej lån	224.29
175 -		151 80	22 86	6 89		181 55	87 12 ~~87 50~~	— —	Söker ej lån	87.39
112 -		97 06	14 62	4 41		116 09	55 70 ~~56~~	— —	Söker ej lån	55.87
53 -		46 -	6 93	2 09		55 02	26 40 ~~26 50~~	— —	Söker ej lån	26.48
2651 -		2300 -	346 36	104 45		2750 81	1320 - ~~1325 50~~	930 - ~~931~~		394.03

Malmö i september 1938.
G. H. Haller
Statens lantbruksingenjör.

Bil. II.

Sammandrag av beräknade kostnader.

Dikningskostnader		2300.- kr.
Förrättningskostnader;		
Syneförrättning	346.36 kr.	
Betänkande	104.45 "	450.81 "
	Summa	2750.81 kr.

Malmö i september 1938.
C. H. Waller
Statens lantbruksingenjör

Vid arbetsplanens fastställande har kostnaden för företaget beräknats till 2750.- kronor 81 öre, varav å läntagarnas andel 1932 kronor 17 öre.

Stockholm den 24 november 1939.
På Kungl. Lantbruksstyrelsens vägnar:
Albert Smith.

Bil. III.

Förening.

Undertecknade, delägare i "Dikningsföretaget S. Virestad n:ris 6 och 9 av år 1938" uti Bösarps och Simlinge socknar, Malmöhus län, överenskomma:

att utföra företaget i enlighet med det av statens lantbruksingeniör C.H. Wallér vid syneförrättning år 1938 upprättade förslaget, samt

att till bestridande av kostnaderna för företagets genomförande söka dels bidrag från statens avdikningsanslag, dels lån från statens avdikningslånefond.

Och uppdraga vi åt lantbrukaren Olof Olsson, Stamgård per Fjärdingslöv;

att med förrättningsmannen träffa avtal om upprättande av för sökande av bidrag och lån erforderliga handlingar och ritningar;

att ingå till Kungl. Maj:t med underdånig ansökan om bidrag och lån av statsmedel till företagets utförande;

att, därest bidrag och lån beviljas, med vederbörande myndighet teckna kontrakt om företagets utförande, samt

att uppbära och utkvittera de penningemedel, som eventuellt komma att utfalla.

Bösarp den 5 juli 1938.

1. Artur O. Andersson 2. Olof Olsson.

Egenhändiga namnteckningarna bevittna:

C.H. Wallér	A.L. Persson
Lantbruksingeniör	Fröken
Malmö.	Malmö.

Bil. IV.

Att, såvitt framgår av härstädes fört vederbörligt diarium, besvär icke inom laga tid anförts mot en enligt uppgift den 5 juli 1938 avslutad laga syneförrättning angående företag, benämnt "Dikningsföretaget S. Virestad n:ris 6 och 9 av år 1938" uti Bösarps och Simlinge socknar, Malmöhus län, det varder härmed till bevis meddelat. Stockholm i Söderbygdens vattendomstols kansli den 20 september 1938.

Ex officio:

Oläsligt.

Stämpel.

Stämpel.

Stämpel.

Lösen redov. gm stpl	0:75
Stämpel	1:-
Summa kronor	1:75

Förteckning

över fastigheter inom "Dikningsföretaget S. Virestad n:ris 6 och 9 av år 1938" uti Bösarps och Simlinge socknar av Malmöhus län, till vilkas torrläggning sökes lån från statens avdikningslånefond.

Bösarps socken.

3/16	mtl.	S. Virestad	3^{1}	Artur Andersson,
365/32768	"	D:o	6^{14}	Dens.,
365/32768	"	D:o	6^{15}	Dens.,
365/32768	"	D:o	6^{16}	Dens.,
1/16	"	D:o	9^{8}	Olof Olsson,
avs.		D:o	9^{19}	Artur Andersson.

Malmö i september 1938.

C.H. Wallér

Statens lantbruksingeniör.

Avskriften, sid. 1-12, vidimeras
ex officio:
C.H. Wallér.

Bil. VI.

ARVODESRÄKNING

för betänkande och utredning angående statsunderstöd till "Dikningsföretaget S. Vjesbad n:ris 6 och 9 av år 1938" inom Bösarps och Simlinge sock en av Malmöhus län, avgiven i enlighet med gällande lantbruksingenjörstaxa.

	Kr.	öre
Översiktskarta i ~~2 exemplar~~ synefördrättningshandlingarna ~~à~~	4	—
Betänkande, sid. 4 "	12	—
Upprättande av tabeller och kostnadsförslag i sammandrag, ~~dagar~~ 2+6×0.50+4×0.40+2 ~~à~~	8	60
Upprättande av ansökningshandlingar m. m. 1/6 dagar "	2	—
Kopia av plankartan à väv 18.50 - 1.08	17	42
" " profiler och sektioner } 0.75(12.70+6)	14	03
" " bro- och trumritningar }		
Avskrift av synehandlingar och betänkande m. m. sidor 0.55(53+3+12)	37	40
Inhäftning av handlingar; 1 häfte synehandlingar, 2 häften betänkande	2	50
Diariebevis, utlägg	2	50
Kommissionärsarvode	1	—
Förteckning över fastigheter, till vilka sökes lån	3	—
Summa Kronor:	104	45

Den, som med denna räkning sig icke åtnöjer, äger att densamma klandra genom stämning till Oxie och Skytts häradsrätt inom tre månader härefter.

Malmö den 24 oktober 1938.

C. H. Wallén.

Statens lantbruksingenjör.

PETTERSONSKA BOKTR. EFTR. SKARA
356933

149 408/39

Sk... ...ndelse överlämnad till Kungl. S...kontoret den 15/12 1939 godkänd den 21/12 1939

M 2*0607

DIARIE Nr 24305
K. LANTBRUKSSTYRELSEN
14 DEC. 1939

KONTRAKT.

Sedan Kungl. Lantbruksstyrelsen den 2 november 1939 för "dikningsföretaget S.Virestad n:ris 6 och 9 av år 1938" i Bösarps och Simlinge socknar av

MALMÖHUS LÄN

2 vitn. 2 h. handl.

under föreskrift att vid sådana betongarbeten, som kunna ifrågakomma vid företaget, material av inhemsk tillverkning bör användas, då icke särskilda omständigheter till annat föranleda, beviljat *dels* ett ***statsbidrag*** utan återbetalningsskyldighet av ettusentrehundratjugo (1.320) kronor att utgå från ***statens avdikningsanslag*** och *dels* ett ***lån*** av niohundratrettio (930) kronor att utgå från ***statens avdikningslånefond*** ävensom fastställt en av statens lantbruksingenjör C.H. Wallér vid syneförrättning år 1938 upprättad arbetsplan med därtill hörande kostnadsförslag, har undertecknad....., som av vederbörande intressenter utsetts till ~~styrelse~~ förtroendeman för företaget, _____ med Kungl. Lantbruksstyrelsen avslutat följande kontrakt, varigenom ~~xx~~ jag för egen del samt å vederbörande intressenters i företaget vägnar åtager och förbinder ~~xxx~~ mig:

1:o) att utföra företaget i noggrann överensstämmelse med den fastställda arbetsplanen med de eventuella ändringar däri, varom vederbörande myndighet må efter framställning besluta,

att fullborda arbetet till den *1 september* 1942,

att vid företagets utförande iakttaga de föreskrifter, som av Kungl. Maj:t eller Lantbruksstyrelsen må hava meddelats,

att bestrida vad utöver beviljade statsmedel kan erfordras för företagets fullbordande,

att gälda vederbörande förrättningsman tillkommande gottgörelse enligt taxa även i fråga om av Lantbruksstyrelsen beordrad avsyning av företaget,

8. 1939. 500.

STATENS REPRODUKTIONSANSTALT 155139

att, när sådant av Lantbruksstyrelsen påfordras, förete behörigen verifierade räkenskaper över de med företaget förenade utgifterna ävensom att, därest det skulle visa sig, att torrläggningskostnad, varför statsmedel beviljats, beräknats till högre belopp än den verkliga kostnaden, efter föreskrift av Lantbruksstyrelsen vidkännas motsvarande minskning av statsbidraget och lånet,

att efter anmodan av Riksdagens revisorer till dessa avgiva en detaljerad och, såvitt möjligt, av verifikationer bestyrkt redogörelse för hur statsmedlen blivit använda eller, därest räkenskaper förts, varav fullständiga upplysningar om statsmedlens användning kunna inhämtas, bereda revisorerna tillfälle att taga del av räkenskaperna med tillhörande verifikationer, protokoll och andra handlingar,

att underhålla det utförda arbetet intill dess sådan underhållsskyldighet kan varda andra i laga ordning ålagd eller vederbörande från underhållsskyldigheten befriats, samt

att vid arbetets utförande ävensom i fråga om underhållsskyldighetens fullgörande underkasta mig Lantbruksstyrelsens inseende och kontroll;

2:o) att för tjänsteman, som av Lantbruksstyrelsen eller Väg- och Vattenbyggnadsstyrelsen förordnas att verkställa besiktning eller avsyning av arbetet eller inspektion av underhållsarbetet, tillhandahålla den för företaget fastställda arbetsplanen med därtill hörande handlingar och ritningar;

3:o) att i händelse avvikelse utan därtill i vederbörlig ordning erhållet tillstånd skett från den fastställda arbetsplanen, eller arbetet icke blivit fullbordat inom därför bestämd tid och Lantbruksstyrelsen ej heller meddelat anstånd med dess utförande, eller Kungl. Statskontoret skulle finna den säkerhet, som blivit ställd för till Statskontoret avgiven skuldförbindelse angående lånets återbetalning icke vidare nöjaktig, och ny säkerhet, som av Statskontoret godkännes, icke varder inom bestämd tid avlämnad, eller den bestämda annuiteten icke varder i behörig tid erlagd, låta det ankomma på Lantbruksstyrelsen att inställa all vidare utbetalning av statsmedlen samt att återfordra vad därav uppburits, beträffande lånet dock endast därest icke beslut om detsammas återbetalning och fördelning blivit meddelat, att inom viss angiven tid på en gång eller efter hand inbetalas, bidragsmedlen till Lantbruksstyrelsen och lånemedlen till Statskontoret, ävensom att å sålunda lyftade och återburna medel erlägga fem procent årlig ränta från lyftningsdagen till dess återbetalning sker;

4:o) att ifråga om tid för lyftande av statsmedlen i mån av arbetets fortgång låta gälla vad Lantbruksstyrelsen därutinnan bestämmer, och skall någon del av statsbidraget och lånet innestå i Lantbruksstyrelsen intill dess arbetet blivit vederbörligen avsynat och av Lantbruksstyrelsen godkänt;

5:o) att vid avslutandet av detta kontrakt för förvaring i Lantbruksstyrelsens arkiv till Styrelsen överlämna ett exemplar av till ärendet hörande förslag och utredning, ävensom att, innan sista delen av statsmedlen lyftes, till Lantbruksstyrelsen överlämna fullständig beskrivning jämte ritning över sådan avvikelse från den fastställda planen, vartill vederbörligt tillstånd må hava meddelats;

6:o) att bestrida eller gottgöra alla kostnader av vad beskaffenhet de vara må, som i följd av erhållna statsbidrag och lån föranledas för Lantbruksstyrelsen eller Statskontoret;

7:o) att för fullgörande av detta kontrakt ävensom, därest mot kontraktet brytes, för återbäring av lyftade statsmedel jämte därå upplupen ränta, ställa sådan säkerhet, som av Lantbruksstyrelsen godkännes;

8:o) att till Statskontoret avgiva med behörig borgen eller annan säkerhet försedd skuldförbindelse angående lånets återbetalning; samt

9:o) att fullgöra de övriga åtaganden, som enligt gällande författningar i ämnet åligga mottagare av ifrågavarande statsmedel.

Härav äro två lika lydande exemplar upprättade, av vilka vardera kontrahenten tagit ett.

Stamgård per Fjärdingslöv den 9 december 1939.

Olof Olsson

Att lantbrukaren Olof Olsson,

Stamgård per Fjärdingslöv

i bägges vår närvaro egenhändigt undertecknat förestående kontrakt intyga:

C. A. Malmö
Lantbruksingeniör
Adress Malmö

Filip Nilsson
Lantbruksarbetare
Adress Rösaeps per Fjärdingslöv

Kungl. Lantbruksstyrelsen antager detta kontrakt.

Stockholm den 3 januari 1940.

På Kungl. Lantbruksstyrelsens vägnar

Arvf Lindholm

Vederbörandes uppmärksamhet fästes å bestämmelserna i 13 kap. 17 § vattenlagen, vari stadgas, att, därest det framtida underhållet försummas, Konungens Befallningshavande eller annan myndighet Konungen bestämmer äger själv bota bristen på den försumliges bekostnad.

408 Godk. 3/1 1940

39

DIARIE Nr 24306
K. LANTBRUKSSTYRELSEN
14 DEC. 1939

RAPPORT

över verkställd avsyning av torrläggningsföretag enligt rekvisition av vederbörande styrelse.

Företagets namn: "Dikningsföretaget S. Virestad n:ris 6 och 9 av år 1938" uti Bösarps och Simlinge socknar av Malmöhus län.

Planen fastställd den 2 november 1939.

Ändring däri medgiven av Kungl. Lantbruksstyrelsen den

Lån från statens avdikningslånefond	930,-	kr.
Statsbidrag från statens avdikningsanslag	1320,-	kr.

Kontrakt om arbetets utförande antaget den

Fastställd arbetstid till den 1 september 1942.

Förlängd arbetstid till den

Arbetsstyrelsens ordförande: Lantbrukaren Olof Olsson, Stamgård per Fjärdingslöv.

Avsyningen verkställdes av undertecknad den 9 december 1939. Företaget befanns därvid vara i sin helhet utfört i överensstämmelse med den fastställda arbetsplanen och tillstyrkes till godkännande. Kostnaderna hava belöpt till vid statsunderstödets beviljande beräknat belopp.

Malmö den 11 december 1939.

O. H. Nelle.

1940 den 3 jan.

Uppgift jämlikt stadgandet i 1 §, 1 stycket, av lag om kronans förmånsrätt för avdikningslån den 14 juni 1929 (nr 164).

Företagets namn: "Dikningsföretaget S.Virestad n:ris 6 och 9 av år 1938" i Bösarps och Simlinge socknar av Malmöhus län.

Lån 930 kronor från statens avdikningslånefond enligt Kungl.Lantbruksstyrelsens beslut den 2 november 1939.

Lånet har beviljats för nedanstående, i utredningen angående detsamma upptagna fastigheter.

Socken, by och hemman	Mantal	Register-nummer	Ägare
Bösarps socken.			
S.Virestad	3/16	3 1	Artur Andersson
" "	365/32768	6 14	Densamme
" "	365/32768	6 15	Densamme
" "	365/32768	6 16	Densamme
" "	1/16	9 8	Olof Olsson
" "	avs.	9 19	Artur Andersson

Stockholm den 3 januari 1940.

På Kungl.Lantbruksstyrelsens vägnar

Olof Fredholm

2/11 39

Förteckning

över fastigheter inom "Dikningsföretaget S. Virestad n:ris 6 och 9 av år 1938" uti Bösarps och Simlinge socknar av Malmöhus län, till vilkas torrläggning sökes lån från statens avdikningslånefond.

Bösarps socken.

3/16	mtl.	S. Virestad		3^{1}	Artur Andersson,
365/32768	"	D:o		6^{14}	Dens.,
365/32768	"	D:o		6^{15}	Dens.,
365/32768	"	D:o		6^{16}	Dens.,
1/16	"	D:o		9^{8}	Olof Olsson,
ave.		D:o		9^{19}	Artur Andersson.

Malmö i september 1939.

Statens lantbruksingenjör.

Avskrift.

Förening.

Undertecknade, delägare i "Dikningsföretaget S. Virestad n:ris 6 och 9 av år 1938" uti Bösarps och Simlinge socknar, Malmöhus län, överenskomma:

att utföra företaget i enlighet med det av statens lantbruksingeniör C.H. Wallér vid syneförrättning år 1938 upprättade förslaget, samt

att till bestridande av kostnaderna för företagets genomförande söka dels bidrag från statens avdikningsanslag, dels lån från statens avdikningslånefond.

Och uppdraga vi åt lantbrukaren Olof Olsson, Stamgård per Fjärdingslöv;

att med förrättningsmannen träffa avtal om upprättande av för sökande av bidrag och lån erforderliga handlingar och ritningar;

att ingå till Kungl. Maj:t med underdånig ansökan om bidrag och lån av statsmedel till företagets utförande;

att, därest bidrag och lån beviljas, med vederbörande myndighet teckna kontrakt om företagets utförande, samt

att uppbära och utkvittera de penningemedel, som eventuellt komma att utfalla.

Bösarp den 5 juli 1938.

1. Artur O. Andersson 2. Olof Olsson.

Egenhändiga namnteckningarna bevittna:

C.H. Wallér
Lantbruksingeniör
Malmö.

A.L. Persson
Fröken
Malmö.

Vidimeras
ex officio:
C.H. Wallér