KOPIA

Genom Kungl. Lantbruksstyrelsens beslut denna dag fastställd till efterrättelse vid arbetets utförande.
Stockholm den 8 juli 1940.
På Kungl. Lantbruksstyrelsens vägnar:
Hjalmar Forsmen.

Kungl. Lantbruksstyrelsens Hälsingearkiv.

Blad 1.
Planritningar.

Förslag till "Dikningsföretaget Haglösa-Gylle av år 1939" uti La Slågarps och Gylle socknar av Malmöhus län

Upprättat vid syneförrättning år 1939 av

Claes Henric Malm
Statens lantbruksingenjör.

Företaget Haglösa nr:is 1 och 2

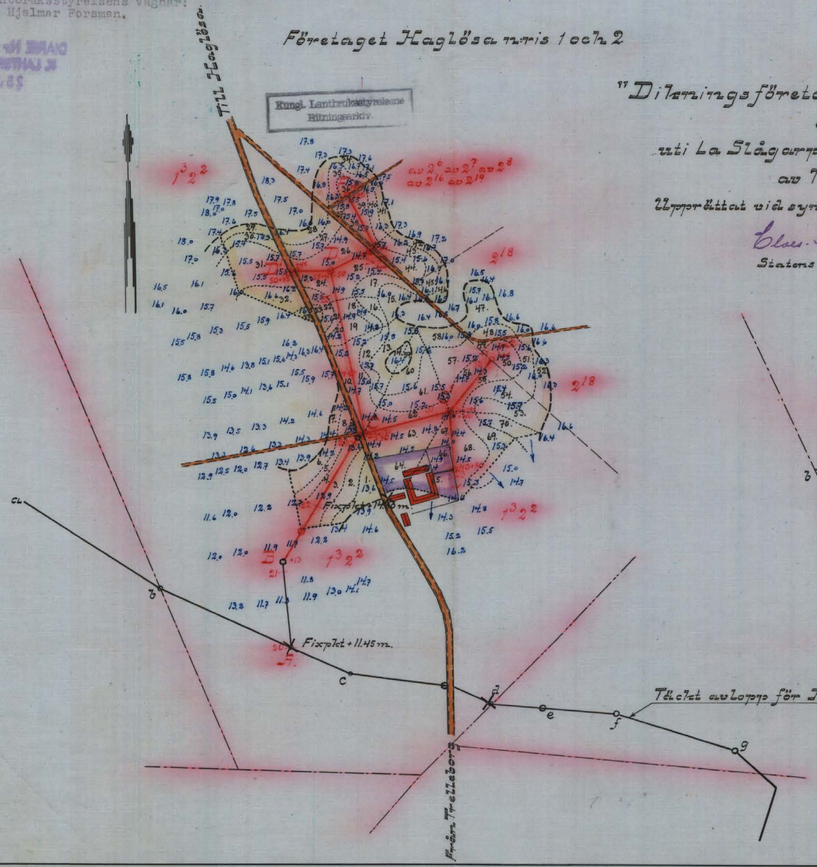

Företaget Haglösa nr 2 – Gylle nr 11.

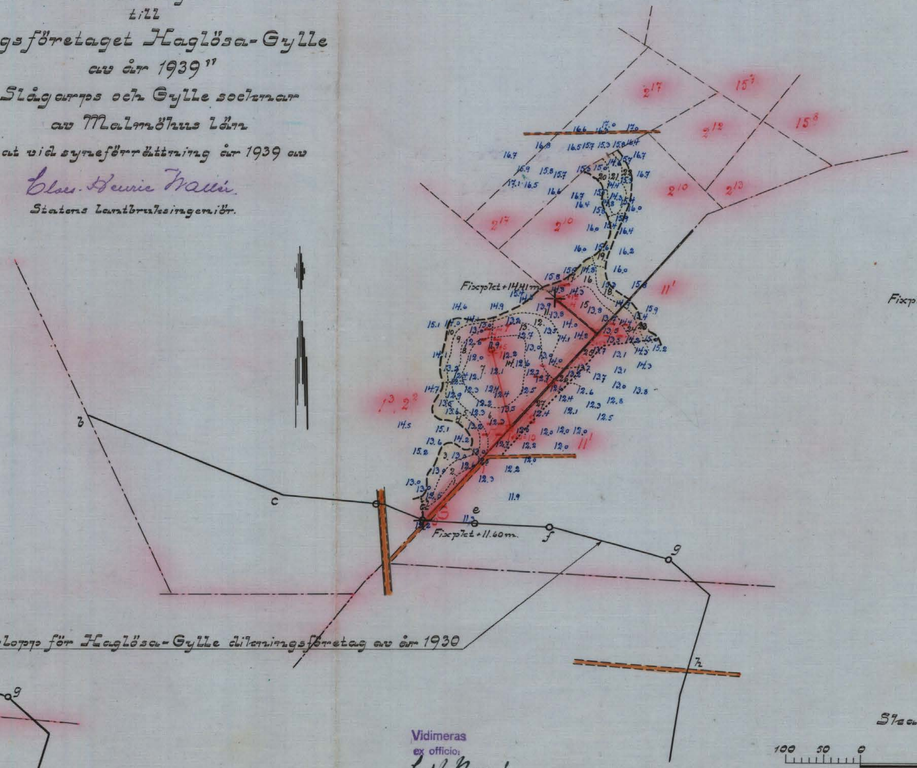

Företaget Gylle nr:is 2, 8 och 10.

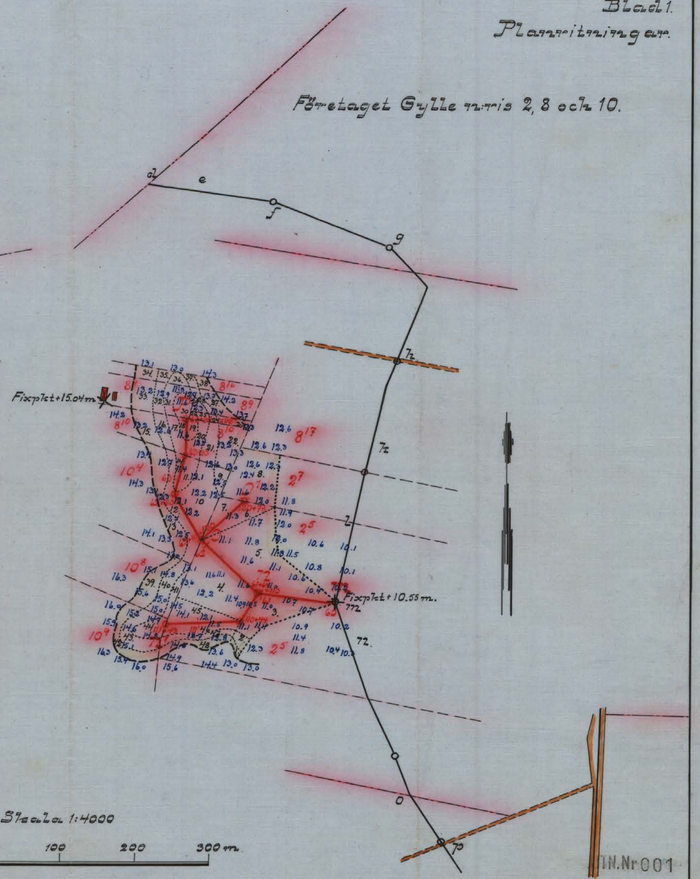

Tänkt avlopp för Haglösa-Gylle dikningsföretag av år 1930

Skala 1:4000

100 50 0 100 200 300 m.

Vidimeras ex officio.
C. H. Malm.

T.H.Nr 001
M 3*0624/
Nr 546 Malmöhus 3 prts

KOPIA

Blad 2.

Profil- och sektionsritningar m.m.

Kungl. Lantbrukstyrelsens Ritningsarkiv.

Kungl. Lantbruksstyrelsens Ritningsarkiv. 23 JUL 1940

Förslag

till

"Dikningsföretaget Haglösa-Gylle

av år 1939"

uti La Slågarps och Gylle socknar

av Malmöhus län.

Upprättat vid syneförrättning år 1939 av

Gustav Henrik Nallé

Statens lantbruksingenjör.

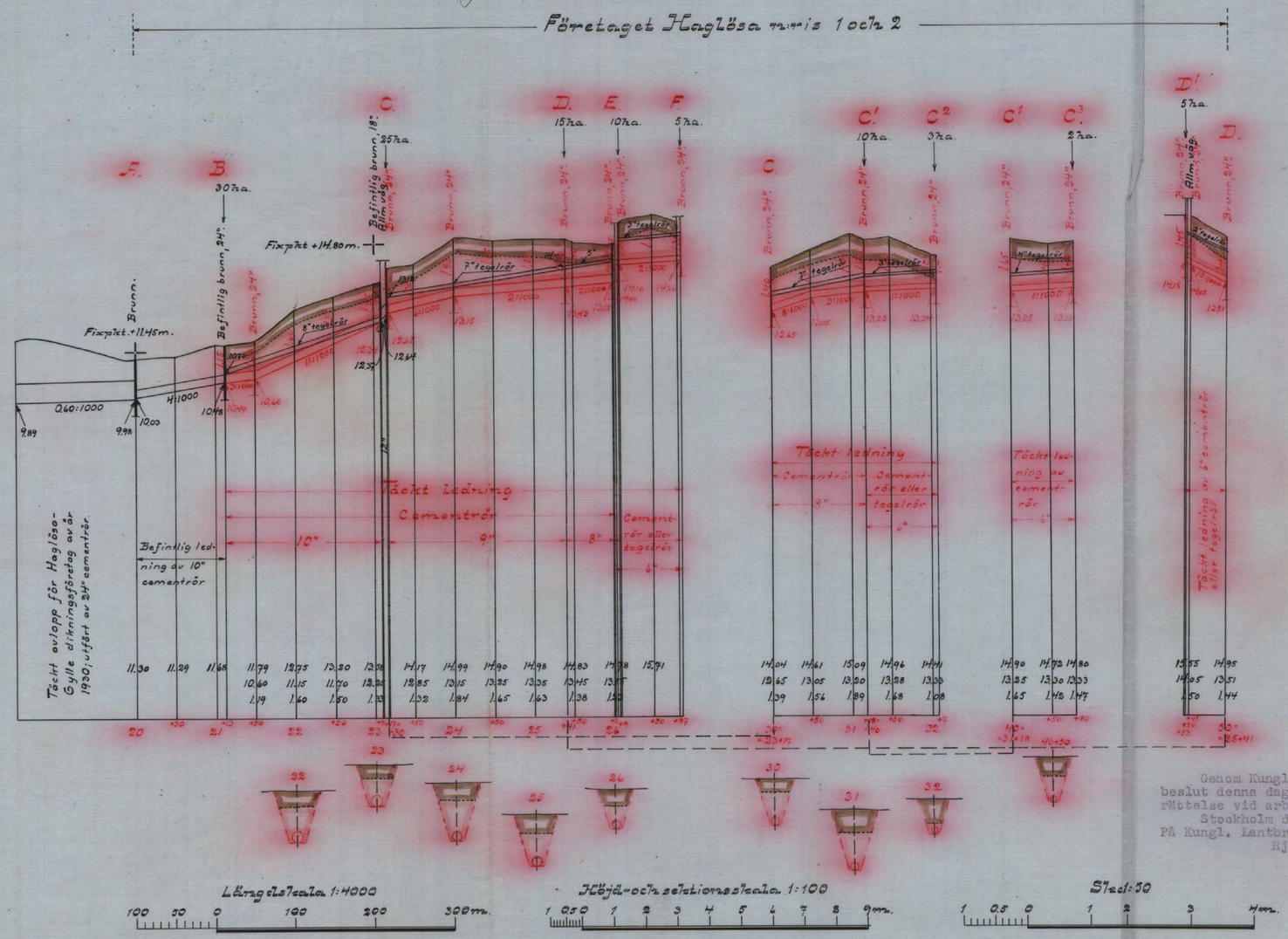

Typritning för brunn med 24" inre diameter.

Skala 1:50.

Genom Kungl. Lantbruksstyrelsens beslut denna dag fastställd till efterrättelse vid arbetets utförande.
Stockholm den 8 juli 1940.
På Kungl. Lantbruksstyrelsens vägnar:
Hjelmar Forsman.

Vidimeras ex officio RITN. Nr 002
C. H. Nallé.

M 3★0624 2

Nr 546 Malmöhus 3 mtr

KOPIA

Genom Kungl. Lantbruksstyrelsens beslut denna dag fastställd till efterrättelse vid arbetets utförande.
Stockholm den 8 juli 1940.
På Kungl. Lantbruksstyrelsens vägnar:
Hjalmar Forsman.

Blad 3.

Profil- och sektionsritningar.

Förslag
till
"Diknings-företaget Haglösa-Gylle
av år 1939"
uti La Slågarps och Gylle socknar
av Malmöhus län.
Upprättat vid synefärrättning år 1939 av
Claes Henric Walli.
Statens Lantbruksingenjör.

Kungl. Lantbruksstyrelsens Ritningsarkiv.

KUNGL. LANTBRUKSSTYRELSEN
25 JUL. 1940

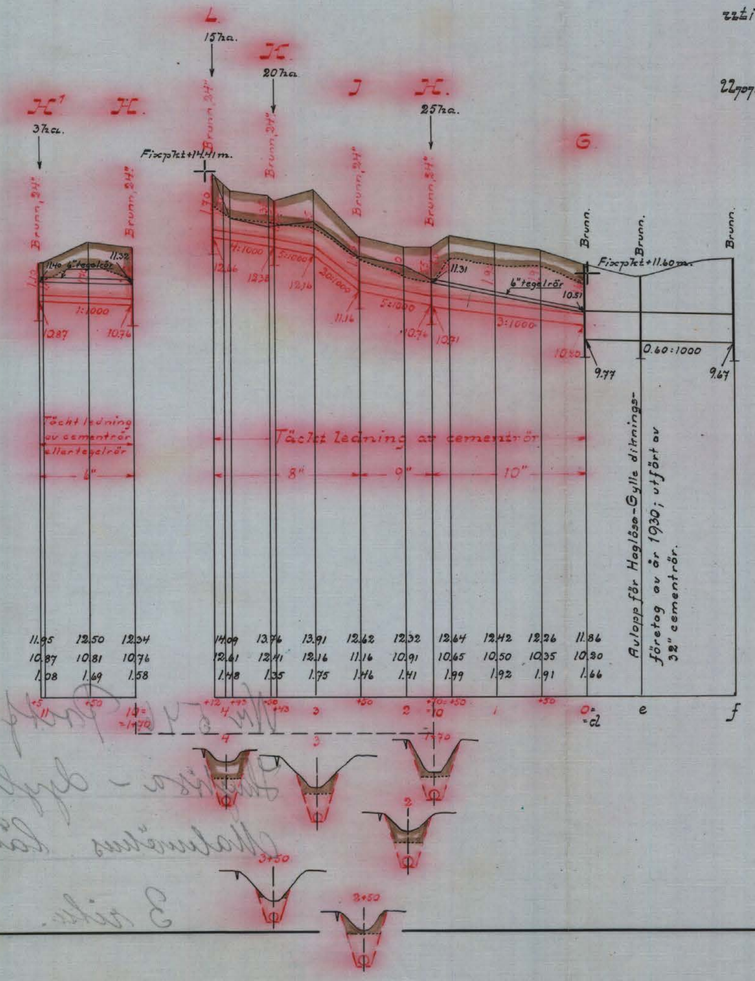

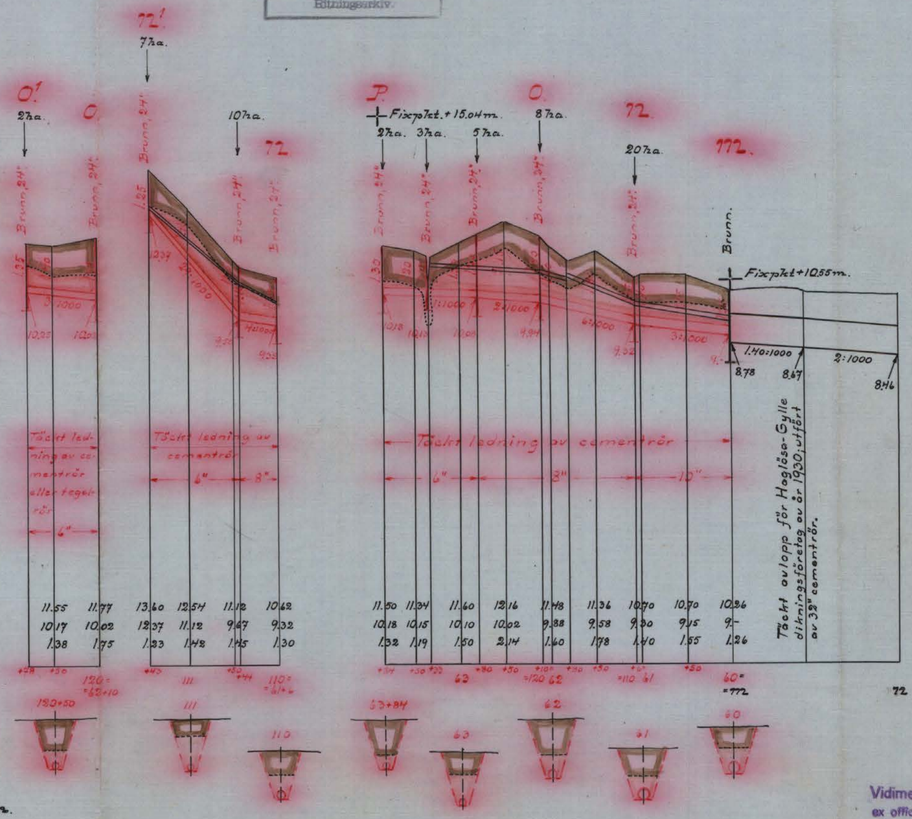

Höjd- och sektionsskala 1:100

1 0 5 0 1 2 3 4 5 6 7 8 m.

Längdskala 1:4000

100 50 0 100 200 300 m.

Vidimeras ITN. Nr 003
ex officio.
C. H. Spaak
M 3★0624 3

Nr 546 Malmöhus 3 rite

M 3*0624

13447
DIARIE N:r
K. LANTBRUKSSTYRELSEN
25 JUL. 1940

Avskrift.

Betänkande

till

"Dikningsföretaget Haglösa - Gylle

av år 1939"

uti La Slågarps och Gylle socknar

av Malmöhus län.

Upprättat år 1939.

Avskrift.

Genom Kungl. Lantbruksstyrelsens beslut denna dag fastställd till efterrättelse vid arbetets utförande.
Stockholm den 8 juli 1940.
På Kungl. Lantbruksstyrelsens vägnar:
Hjalmar Forsman.

Betänkande

till

"Dikningsföretaget Haglösa - Gylle

av år 1939"

uti La Slågarps och Gylle socknar

av Malmöhus län.

Upprättat år 1939.

Sedan undertecknad handlagt syneförrättning för "Dikningsföretaget Haglösa-Gylle av år 1939" uti La Slågarps och Gylle socknar av Malmöhus län, har jag anmodats upprätta sådana handlingar, som erfordras för sökande av dels bidrag från statens avdikningsanslag, dels lån från statens avdikningslånefond till dikningsföretagets utförande. Med anledning härav får jag under hänvisning till vid syneförrättningen upprättade handlingar och ritningar härmed avgiva

följande

Betänkande.

Dikningsföretagets läge och beskaffenhet.

Dikningsområdet, vilket utmärkts på en syneförrättningshandlingarna bifogad översiktskarta, är beläget c:a 4,- km. sydost om La Slågarps kyrka, 1,5 km. norr om Gylle kyrka samt 3,- km. nordost om Skytts Vemmerlövs järnvägsstation på statsbanelinjen från Malmö till Trelleborg. De berörda markerna, vilka utgöras av redan odlad jord, äro av god beskaffenhet men f.n. i hög grad försumpade och i stort behov av den grundliga förbättring, som med dikningsföretaget avses.

Dikningsområdet har vid syneförrättningen uppdelats i tre av varandra i kostnadshänseende helt oberoende företag eller dikningssamfälligheter, kallade:

"Företaget Haglösa n:ris 1 och 2",

"Företaget Haglösa nr 2 - Gylle nr 11" och

"Företaget Gylle n:ris 2, 8 och 10".

De olika företagen omfatta de områden, som närmare angivas i värderingslängderna /Bil. Litt. A^{I}, Bil. Litt. A^{II} och Bil. Litt. A^{III} / i syneförrättningshandlingarna.

Föregående rättslig utredning.

Genom länsstyrelsens resolutioner den 15 december 1938 och den 28 januari 1938 förordnades undertecknad att i laga ordning handlägga syneförrättningen. Sedan vederbörliga fältarbeten utförts, hölls första sammanträdet i ärendet den 6 september 1939, varefter förrättningen avslutades den 21 september samma år. Enligt av Söderbygdens Vattendomstol meddelat bevis /Bil. IV/ har besvär emot syneförrättningen ej blivit inom laga tid anmält, vadan densamma alltså nu tagit åt sig laga kraft.

Sökande av bidrag och lån.

Vid sammanträdet den 21 september 1939 /förrättningsprotokollets § 21/ uttalade delägarne sig för önskvärdheten att till dikningsföretagets utförande erhålla bidrag från statens avdikningsanslag. Samtliga delägare hava därjämte undertecknat förening /Bil. III/ angående sökande jämväl av lån från statens avdikningslånefond. Med anledning härav föreslås, att bidrag och lån av statsmedel måtte utgå till samtliga kostnader för de olika företagens utförande.

Dikningen.

För att de av de olika företagen berörda markerna skola kunna ändamålsenligt torrläggas hava synemännen föreslagit till utförande de dikessträckor, för vilka det närmare redogöres i kostnadsförslagen /Bil.

Litt. B^{I}, Bil. Litt. B^{II} och Bil. Litt. B^{III}/, i arbetsbeskrivningen /Bil. Litt. C/ samt i utlåtandet /Bil. Litt. D/ i syneförrättningshandlingarna. De olika dikessträckornas lägen och dimensioner framgå såväl av förenämnda förrättningshandlingar som av förslagsritningarna. Hydrografisk och teknisk utredning för samtliga företag lämnas i mom. 2 av synemännens utlåtande.

Areal.

Dikningsföretaget omfattar i sin helhet 21,16 ha åker, fördelade på de tre företagen sålunda:

"Företaget Haglösa n:ris 1 och 2"	10,29 ha
"Företaget Haglösa nr 2 - Gylle nr 11"	4,54 "
"Företaget Gylle n:ris 2, 8 och 10"	6,33 "
Summa	21,16 ha

Kostnader.

Vid upprättande av kostnadsförslag för de olika dikessträckornas utförande hava de egentliga arbetskostnaderna beräknats efter en arbetsförtjänst av 92 öre per timme och kostnaderna för inköp av erforderliga rör efter i orten gängse priser å fullgoda cementrör. Kostnaderna för de olika företagens genomförande beräknas och fördelas sålunda:

"Företaget Haglösa n:ris 1 och 2".

Dikningskostnader	4350,- kr.
Syneförrättning	345,41 "
Betänkande	79,70 "
Summa	4775,11 kr.

"Företaget Haglösa nr 2 - Gylle nr 11".

Dikningskostnader	2650,- kr.
Syneförrättning	191,89 "
Betänkande	44,27 "
Summa	2886,16 kr.

"Företaget Gylle n:ris 2, 8 och 10".

Dikningskostnader	2900,- kr.
Syneförrättning	230,27 "
Betänkande	53,13 "
Summa	3183,40 kr.

Fördelas dessa kostnader på de i respektive företag ingående arealerna belöpa torrläggningskostnaderna per ha till efterstående belopp:

"Företaget Haglösa n:ris 1 och 2"	464,- kr.
"Företaget Haglösa nr 2 - Gylle nr 11"	636,- "
"Företaget Gylle n:ris 2, 8 och 10"	503,- " .

Ekonomisk utredning.

Av syneförrättningshandlingarna samt av tabellen Bil. I och kostnadssammandraget Bil. II i detta betänkande framgår angående de olika företagens ekonomiska utbyte följande:

"Företaget Haglösa n:ris 1 och 2".

Jordvärde efter torrläggningen	31990,- kr.
" före "	26509,- "
Värdeförhöjning	5481,- "
Kostnad	4775,11 "
Rel. kostnad	0,87
Bidrag i % av kostnaderna	45,45 .

"Företaget Haglösa nr 2 - Gylle nr 11".

Jordvärde efter torrläggningen	13620,- kr.
" före "	10457,- "
Värdeförhöjning	3163,- "
Kostnad	2886,16 "
Rel. kostnad	0,91
Bidrag i % av kostnaderna	46,85 .

"Företaget Gylle n:ris 2, 8 och 10".

Jordvärde efter torrläggningen	18990,- kr.
" före "	15323,- "
Värdeförhöjning	3667,- "
Kostnad	3183,40 "
Rel. kostnad	0,87
Bidrag i % av kostnaderna	45,45 .

Tid för företagets utförande.

Jämlikt bestämmelserna i mom. 7 av synemännens utlåtande skola företagen vara fullbordade inom sju år efter det syneförrättningen fastställts. Med anledning härav föreslås tiden för dikningsföretagets avsynande till den 1 september 1946.

Förord.

Under hänvisning till förestående utredning får jag föreslå, att till utförandet av "Dikningsföretaget Haglösa - Gylle av år 1939" måtte beviljas såväl bidrag från statens avdikningsanslag som lån från statens avdikningslånefond med följande belopp:

	Bidrag.	Lån.
"Företaget Haglösa n:ris 1 och 2"	2170,- kr.	2600,- kr.
"Företaget Haglösa nr 2 - Gylle nr 11"	1350,- "	1530,- "
"Företaget Gylle n:ris 2, 8 och 10"	1450,- "	1740,- "
Summa	4970,- kr.	5870,- kr.

Med detta betänkande följer:

Tabell	Bil. I
Sammandrag av kostnaderna	Bil. II
Förening	Bil. III
Diariebevis	Bil. IV
Kungl. Domänstyrelsens skrivelse den	Bil. V
Förteckning över fastigheter, till vilkas torrläggning lån sökes från statens avdikningslånefond	Bil. VI
Arvodesräkningar	Bil. VII och VIII
Syneförrättningshandlingar	
Plan- och profilritningar i tre blad.	

Malmö i november 1939.

C.H. Wallér

Statens lantbruksingeniör.

Bil. I.

Bidrags- och lånesökandes andel i kostnaderna samt föreslagna bidrags- och lånebelopp.

Bidrags- och lånesökandes andel i kostnaderna

	Hemmantal	Registernummer	SOCKEN Fastighet och ägare	Ägo-figurer	Areal Åker Ha	Areal Annan mark Ha
	1	2	3	4	5	6
			"Företaget Haglösa n:ris 1 och 2".			
			La Hlåggarps s:n.			
1. gem.	3/8	1 3	Haglösa, Olof Reimer	1-33, 53-70	8 11	
ägov.	1/4	9 2				
2.	61/576	av 2 6, av 2 7, av 2 8, av 2 16, av 2 19	Do, Olof Nilsson	34-44	1 12	
3.	87/768	9 18	Do, Edvin Nilsson	45-52	1 06	
			Summa		10 29	
			Rel. kostnad 0.87			
			Bidrag i % av kostnaderna 45.45.			
			"Företaget Haglösa n 2 - Gylle nr 11".			
			La Hlåggarps s:n.			
1. gem.	3/8	1 3	Haglösa, Olof Reimer	1-14	2 97	
ägov.	1/4	9 2				
7.	1/16	9 10	Do, Per Thorell	15-22	99	
			Gylle s:n.			
6.	1/2	11 1	Gylle, Kungl. Maj:t och Kronan, av Per Zander	23-27	58	
			Summa		4 54	
			Rel. kostnad 0.91.			
			Bidrag i % av kostnaderna 46.85.			
			"Företaget Gylle n:ris 2, 8 och 10".			
			Gylle s:n.			
5.	229/1024	9 5	Gylle, Samuel Olsson	1-7, 45-48	2 68	
8,9.	142/8192	9 7	Do, Ture Trulsson och Kerstin Larsson	8	44	
8,9.	191/2520	10 4	Do, Des.	9-14	99	
8,9.	65/2520	10 8	Do, Des.	39-41	38	
8,9.	431/2520	10 9	Do, Des.	42-44	43	
			Överföres		4 92	

samt föreslagna bidrags- och lånebelopp

Båtnad	70-% av båtnaden	Deltager i kostnaden för: Dikning eller vattenledning	Syneförrättning	Betänkande	Domstolsavgift m. m.	Summa kostnad	Bidrag	Lån	Anm.
Kr.	Kr.	Kr.	Kr.	Kr.	Kr.	Kr.	Kr.	Kr.	
7	8	9	10	11	12	13	14	15	
4071 -		3230 75	256 54	59 19		3546 48	1611 88	1934 60	
884 -		701 65	55 71	12 86		770 22	350 06	420 16	
526 -		417 60	33 16	7 65		458 41	208 35	250 06	
5481 -		4350 -	345 41	79 70		4775 11	2170 29	2604 82	
2133 -		1787 16	129 41	29 86		1946 43	911 90	1034 53	
639 -		535 30	38 76	8 94		583 -	273 14	309 86	
391 -		327 54	23 72	5 47		356 73	167 13	189 60	
3163 -		2650 -	191 89	44 27		2886 16	1352 17	1533 99	
1375 -		1086 97	86 30	19 91		1193 18	542 30	650 88	
352 -		271 86	21 58	4 98		298 42	135 63	162 79	
568 -		438 68	34 84	8 04		481 56	218 87	262 69	
198 -		172 42	13 68	3 16		189 26	86 02	103 24	
237 -		206 39	16 39	3 78		226 56	102 97	123 59	
2730 -		2176 32	172 79	39 87		2388 98	1085 79	1303 19	

Bidrags- och lånesökandes andel i kostnaderna

Hemmantal	Registernummer	SOCKEN Fastighet och ägare	Ägo-figurer	Areal Åker Ha	Areal Annan mark Ha
1	2	3	4	5	6
		Överfört		4 92	
4. 231/8704	8 10	Gylle ; Frans Larsson	15-26	78	
1. 1/64	8 9	Dº ; Olof Reimer	27-33	46	
1. 1/128	8 16	Dº ; Dem.	34-38	17	
		Summa		6 33	
		Rel. kostnad 0.87			
		Bidrag i % av kostnaderna 45.45			
		Sammandrag för samtliga företag.			
		Företaget Haglösa n:rs 1 och 2		10 29	
		Företaget Haglösa n:r 2 - Gylle n:r 11		4 54	
		Företaget Gylle n:rs 2, 8 och 10		6 33	
		Summa		21 16	

samt föreslagna bidrags- och lånebelopp

Båtnad	70 % av båtnaden	Deltager i kostnaden för: Dikning eller vattenledning	Syneförrättning	Betänkande	Domstolsavgift m. m.	Summa kostnad	Bidrag	Lån	Anm.
Kr.	Kr.	Kr.	Kr.	Kr.	Kr.	Kr.	Kr.	Kr.	
7	8	9	10	11	12	13	14	15	
2730 -		2176 32	172 79	39 87		2388 98	1085 79	1303 19	
517 -		399 30	31 71	7 32		438 33	199 22	239 11	
321 -		247 92	19 69	4 54		272 15	123 70	148 45	
99 -		76 46	6 08	1 40		83 94	38 15	45 79	
3667 -		2900 -	230 27	53 13		3183 40	1446 86	1736 54	
5481 -		4350 -	345 41	79 70		4775 11	2170 29	2604 82	
3163 -		2650 -	191 89	44 27		2886 16	1352 17	1533 99	
3667 -		2900 -	230 27	53 13		3183 40	1446 86	1736 54	
12311 -		9900 -	767 57	177 10		10844 67	4969 32	5875 35	

Malmö i november 1939
C. H. Wallér
Statens lantbruksingenjör.

Bil. II.

Sammandrag av kostnaderna.

"Företaget Haglösa n:ro 1 och 2".

Dikningskostnader		4350.- kr.	
Förrättningskostnader;			
Synnförrättning	345.41 kr.		
Betänkande	79.70 "	425.11 "	4775.11 kr.

"Företaget Haglösa n:o 2 - Gylle n:r 11".

Dikningskostnader		2650.- kr.	
Förrättningskostnader;			
Synnförrättning	191.89 kr.		
Betänkande	44.27 "	236.16 "	2886.16 "

"Företaget Gylle n:ro 2, 8 och 10".

Dikningskostnader		2900.- kr.	
Förrättningskostnader;			
Synnförrättning	230.27 kr.		
Betänkande	53.13 "	283.40 "	3183.40 "
		Summa kostnader	10844.67 kr.

Malmö i november 1939.
C. H. Waller
Statens lantbruksingenjör.

Vid arbetsplanens fastställande har kostnaden för företaget beräknats till 10844 kronor 67 öre.

Stockholm den 8 juli 1940.
På Kungl. Lantbruksstyrelsens vägnar:
Hjalmar Forsman.

Bil. III.

Förening.

Undertecknade, delägare i "Dikningsföretaget Haglösa-Gylle av år 1939" inom La Slågarps och Gylle socknar, Malmöhus län, överenskomma:

att utföra företaget i enlighet med det av statens lantbruksingeniör C.H. Wallér vid syneförrättning år 1939 upprättade förslaget, samt

att till bestridande av kostnaderna för företagets genomförande söka dels bidrag från statens avdikningsanslag, dels lån från statens avdikningslånefond.

Och uppdraga vi åt lantbrukaren Olof Reimer, Haglösa per Alstad, med förfall för honom åt lantbrukaren Samuel Olsson, Banbäcksgården per Fjärdingslöv;

att med förrättningsmannen träffa avtal om upprättande av för sökande av bidrag och lån erforderliga handlingar och ritningar;

att ingå till Kungl. Lantbruksstyrelsen med vördsam ansökan om bidrag och lån av statsmedel till företagets utförande;

att, därest bidrag och lån beviljas, med vederbörande myndighet teckna kontrakt om företagets utförande, samt

att uppbära och utkvittera de penningemedel, som eventuellt komma att utfalla.

Haglösa den 21 september 1939.

1. Olof Reimer
2. Olof Nilsson
3. Edvin Nilsson
4. Frans Karlsson
5. Samuel Olsson.

Att Olof Reimer, Olof Nilsson, Edvin Nilsson, Frans Karlsson och Samuel Olsson egenhändigt undertecknat förestående förening intyga:

C.H. Wallér
Lantbruksingeniör
Malmö.

A.L. Persson
Fröken
Malmö.

6. Per Zander
7. Per Thorell

Att Per Zander och Per Thorell egenhändigt undertecknat förestående förening intygas:

J.P. Ahlfors
Kassör
Fjärdingslöv.

Ernst Nilsson
Box 208, Tyringe.

8. Ture Trulsson
9. Kerstin Larsson

Att Ture Trulsson och Kerstin Larsson egenhändigt undertecknat förestående förening intygas:

Ragnar Bjerking
Trelleborg.

Egon Mårtensson
Dalköpinge.

Bil. IV.

Att, såvitt framgår av härstädes fört vederbörligt diarium, besvär icke inom laga tid anförts över en enligt uppgift den 21 september 1939 avslutad laga syneförrättning angående företag, benämnt "Dikningsföretaget Haglösa-Gylle av år 1939" inom La Slågarps och Gylle socknar, Malmöhus län; det varder härmed till bevis meddelat. Stockholm i Söderbygdens vattendomstols kansli den 20 december 1939.

Ex officio:
Georg Osterholm.

Stämpel.

Stämpel.

Lösen redov. gm stpl	0:75
Stämpel	1:-
Summa kronor	1:75.

Bil. V.

Avskrift.

Kungl.

Domänstyrelsen.

N:r J: 4037 år 1940
d. 25/1 1940.

Föredragande:
Nils Kalén.

Till arrendatorn av kronoegendomen Gylle 11[1] i Malmöhus län,

Per Zander, Fjärdingslöv.

Angående tillstånd att deltaga i lån från statens avdikningslånefond för ett dikningsföretag, benämnt "Dikningsföretaget Haglösa-Gylle av år 1939".

Med anledning av därom gjord ansökning, varöver vederbörande domänintendent avgivit yttrande, har Kungl. domänstyrelsen funnit gott medgiva Eder såsom arrendator av förestående kronoegendom tillstånd att för egendomen jämte övriga deltagare i rubricerade torrläggningsföretag söka och vinna delaktighet i lån från statens avdikningslånefond för företagets utförande med skyldighet för Eder att, därest lån varder beviljat, gälda såväl de under återstående arrendetiden å egendomen belöpande annuiteterna å lånet som ock vid arrendetidens utgång den 14 mars 1940 då ännu oguldna andelar av samma lån; dock att, därest Ni efter nämnda tidpunkt fortfarande kvarstannar vid arrendet, de annuiteter, för vilka Ni då har att svara, må i den för avdikningslåneannuiteter vanliga ordning av Eder inbetalas under Eder arrendetid samt att, i händelse vid Eder avgång från det förmyade arrendet någon del av egendomens andel i avdikningslånet ännu skulle återstå ogulden, Ni skall vara skyldig att då på en gång inbetala denna del.

Detta har styrelsen härmed velat meddela; och får styrelsen anhålla, att Ni ville foga denna skrivelse till Edert exemplar av arrendekontraktet om egendomen. Stockholm den 25 januari 1940.

På Kungl. domänstyrelsens vägnar:

Emil Holmström

/ Eric Schelin.

Rätt avskrivet betygar:

C.H. Wallér

Bil. VI.

Förteckning

över fastigheter inom "Dikningsföretaget Haglösa-Gylle av år 1939" inom La Slågarps och Gylle socknar, Malmöhus län, till vilkas torrläggning sökes lån från statens avdikningslånefond.

Gylle socken.

229/1024	mtl.	Gylle	2^{5}	; Samuel Olsson,
142/8192	"	"	2^{7}	; Ture Trulsson och Kerstin Larsson,
191/2520	"	"	10^{4}	; Desamma,
65/2520	"	"	10^{8}	; Desamma,
431/2520	"	"	10^{9}	; Desamma,
1/64	"	"	8^{9}	; Olof Reimer,
1/128	"	"	8^{16}	; Dens.,
231/8704	"	"	8^{10}	; Frans Karlsson,
1/2	"	"	11^{1}	; Kungl. Maj:t och Kronan, arr. Per Zander.

La Slågarps socken.

3/8	mtl.	Haglösa	1^{5}	; Olof Reimer,
1/4			2^{2}	
61/576	"	"	av 2^{6}	
			av 2^{7}	
			av 2^{8}	
			av 2^{16}	
			av 2^{19}	
			av 2^{10}	; Olof Nilsson,
1/16	"	"	2^{18}	; Per Thorell,
87/768	"	"	2	; Edvin Nilsson.

Malmö i november 1939.

C.H. Wallér

Statens lantbruksingeniör.

Avskriften, sid. 1-16, vidimeras
ex officio:

C.H. Wallér.

ARVODESRÄKNING

för betänkande och utredning angående statsunderstöd till "Diknningsföretaget Kaglösa-Gylle av år 1939"
inom Ala Slågarps och Gylle sockenar
av Malmöhus län, avgiven i enlighet med gällande lantbruksingenjörstaxa.

	Kr.	öre
Översiktskarta i ~~2 exemplar~~ synefonättningshandlingarna ~~à~~	4	–
Betänkande, sid. 4 "	12	–
Upprättande av tabeller och kostnadsförslag i sammandrag, ~~dagar~~ (2 + 0.50 × 14 + 4) ~~à~~	13	–
Upprättande av ansökningshandlingar m. m. 1/2 dagar "	6	–
Kopia av plankartan å väv 40.59 - 3.28	37	31
" " profiler och sektioner } 0.75 (24.72 + 4)	21	54
" " bro- och trumritningar }		
Avskrift av synehandlingar och betänkande m. m. sidor (101 + 11 + 13) · 0.55	68	75
Inhäftning av handlingar, 1 häfte synehandlingar, 2 häften betänkande	5	–
Diariebevis, utlägg	2	50
Kommissionärsarvode	1	–
Förtechning över fastigheter, till vilka lån sökes	6	–
Summa Kronor:	177	10

Den, som med denna räkning sig icke åtnöjer, äger att densamma klandra genom stämning till Orre och Lommis häradsrätt inom tre månader härefter.

Malmö den 27 December 1939

C. H. Nelli
Statens lantbruksingenjör.

Kronor 177:10 Lättelse:
Malmö den 11 januari 1940.
C. H. Nelli.

PETTERSONSKA BOKTR. KFTH. SKANÖ
356933

Avskrift.

ARVODESRÄKNING

för laga syneförrättning angående "Dikningsföretaget Haglösa-Gylle av år 1939" inom La Hågarps och Gylle socken och Malmöhus län,

upprättad enligt nedanstående §§ i lantbruksingenjörstaxan av den 27 juni 1930.

År och månad	Dag	Arbete	Antal	à kr.	Kr.	öre	Kr.	öre
1	2	3	4	5	6		7	
		Kallelser och kungörelser, § 5, st.	17	0,50	8	50	8	50
		Ägomätning: i skala 1:4000, §§ 6—10						
		a) för mätningsområdets gränser enl. tariff I,						
		1) i åker, raklinje km.		1,50				
		kroklinje „	5.-	3,00	15	-		
		i annan mark, raklinje „		3,00				
		kroklinje „		6,00				
		2) för strandsträckor utefter sjö o. vattendrag med bredd över 15 m.						
		i åker, raklinje km.		3,00				
		kroklinje „		5,00				
		i annan mark, raklinje „		5,00				
		kroklinje „		11,00				
		3) för strandsträckor utefter mindre vattendrag, bredd 10—15 meter						
		i åker, raklinje „		1,00				
		kroklinje „		2,00				
		i annan mark, raklinje „		2,00				
		kroklinje „		5,00				
		b) för mätningsområdets olika ägoslag, ägofigurer och areal enligt tariff II						
		åker, medelareal 15 ar st.	145	0.17	24	65		
		har	2.16	1.06	22	43		
		äng och odlingsmark medelareal ar st.						
		har						
		annan mark och impediment, medelareal 5 ar st.	2	0.05		10		
		har	0.09	0.78		07		
		Tillägg för mätning i skala 1:						
		c) för vattenavlopp enl. tariff III med en medelbredd av >15 / 10—15 / <10 m.						
		i åker o. d., raklinje km.						
		kroklinje „						
		i annan mark, raklinje „						
		kroklinje „						
		d) för textning, skala o. d., 1:sta regalarket bladet			4	-		
		övriga regalark blad st.	2	1.50	3	-	69	25
		Överföres					77	75

1	2	3	4	5	6		7	
1938		Överfört					77	75
5-6 8-9 / 12, 12 / 1939		**Avvägning.**						
		a) avvägning, längdmätning o. d., § 46 mom. 4 dagar	8	12,00	96	–		
14-16 20 / 6, 6		b) ytavvägning, § 11, mom. 1, tariff IV						
		i öppen mark, medelantal >4 punkter pr har har	21.16	0.50	10	58		
		avvägda punkter st.	500	0.03	15	–		
		i annan mark, medelantal punkter pr har „						
		avvägda punkter „						
		c) begränsningskurva, § 11, mom. 2:						
		i öppen mark km.		2,00				
		i annan mark „		5,00			121	58
		Arealuträkning, § 13, tariff V, medelareal 15 ar, st.	145	0.05	7	25		
		har	21.16	0.10	2	12	9	37
		Ägobeskrivning, § 14, ägofigurer st.	145	0,04			5	80
1939	6/9	**Markvärdering:**						
		a) uppskattning och värdering, § 46, mom. 5 dagar	1/2	12,00	6	–		
		b) gradtabell eller kurva, § 16, mom. 1:						
		för första kilometern av avlopps längd km.			4	—		
		för övriga kilometer st.		1,50				
		c) uträkning därmed av värde pr ytenhet, § 16, mom. 2, värdetal „	290	0,06	17	40		
		d) uträkning av förbättring eller försämring, § 17, ägofigurer „	145	0,12	17	40	44	80
		Längdprofil, § 19 längdskala 1:						
		a) uppritning enl. tariff VI, 1) endast markyta km.						
		2) befintligt avlopp ell. vall „	2.7	3.50			9	45
		Tvärsektioner §§ 21 och 22 i skala 1: 100,						
		vid uppritning av endast befintlig eller ny sektion st.	18	0.14	2	52		
		„						
		vid uppritning av såväl befintlig som ny sektion „	6	0.25	1	50		
		„						
		„					4	02
		Antal profil- och sektionsritningar „	2	3,00			6	–
1938 10/12 1939 21/6		**Hydrografisk utredning,** §§ 23 och 48, grundbelopp			2	—		
		för vattenområdets areal km.²		0,02				
		dagar Reservoarerna av nederbördsområdet, dag	1	12,00	12	–	14	–
		Dimensionsberäkning, § 24						
		a) för öppet avlopp, utan särskild beräkning km.		3,50				
		tillägg för särskild beräkning av dimensionerna „		1,00				
		„ „ våta sektionsarean vid h. v. y. 0,50 kr. pr m.² „						
		nämligen m.² sektion på „						
		„ „ „ „						
		„ „ „ „						
		„ „ „ „						
		b) täckt ledning, 1) inre diameter intill 20 cm. „	1.2	6,00	7	20		
		2) „ „ över 20 „ „	1.-	10,00	10	–	17	20
		Inritning å kartan av avlopp och vallar, § 26 grundbelopp			1	—		
		tillägg för varje cm. verkligt mått å kartan cm.	54	0,03	1	62	2	62
		Överföres					312	59

1	2	3	4	5	6		7	
		Överfört					312	59
		***Arbetsbeskrivning**, § 27, 1:a sidan*			3	—		
		tillägg för övriga sidor ... *st.*	7	2,00	14	–	17	–
		***Kostnadsberäkning**, § 28, a) nyanläggning* ... *km.*		2,50				
		därjämte 25 öre pr m² av våta sektionsarean vid h. v. y.						
		nämligen ... *m² sektion på* ... „						
		b) vid förändring av befintligt avlopp ... „	2,2	4,00	8	80		
		därjämte 50 öre pr m.² av våta sektionsarean vid h. v. y.						
		nämligen ... *m² sektion på* ... „						
		c) av kostnadsförslagets slutsumma 0,1 % (broar och vallar inberäknade)			9	90	18	70
		***Förslag till invallning**, § 29*						
		a) Konstruktion och dimensionering av vallar			6	—		
		b) Inläggning av vallkrön ... *km.*		0,50				
		c) Uppritning av tvärsektioner ... *st.*		0,25				
		d) Kostnadsberäkning ... *km.*		3,00				
		§ 46 Förslag till pumpstation ... *dagar*		12,00				
		***Förslag till bro- och trumbyggnad**, §§ 33—35 och 38*						
		Dimensionsberäkning		8,00				
		Ritarbete						
		för särkilt konstruerat landfäste ... *st.*		4,00				
		Kostnadsberäkning						
		för särskilt konstruerade landfästen ... *st.*		4,00				
		Grundförstärkning ... *m²*		0,10				
		Antal särskilda ritningar		3,00				
		***Införande av höjdsiffror å plankartan**, § 39*	500	0,01			5	–
		***Översiktskarta**, § 41*			4	–	4	–
		***Ersättningslängd**, § 42, grundbelopp*			1	50		
		antal ersättningar ... *st.*		0,25				
		***Kostnadsfördelning**, § 43, grundbelopp*			2	—		
		antal fastigheter ... *st.*	15	0,30	4	50		
		tillägg för fastigheter i olika avdelningar ... „		0,20			6	50
		***Utlåtande och betänkande**, § 45* ... *sid.*	20	3,00			60	–
5/9, 6/9,	21/9	***Sammanträden o. upprättande av protokoll**, § 46 mom. 1, dagar*	2½	12,00			30	–
		***Särskild utredning**, § 46, mom. 2* ... *dagar*		12,00				
1938	14/12	***Utredning å länets lantmäterikontor rörande fastighetsgränser, jordregisternummer o. d.**, § 46, mom. 15* ... *dagar*	2	12,00			24	–
1939	22/6	***Förslag enl. § 46 mom. 15,** brunn* ... „	⅓	12,00			4	–
		utlopp för täckt ledning ... „		12,00				
1939	18/9	~~slamficka~~ Beräkningar för kostnadsfördelning ... „	1	12,00			12	–
1938	15/12	Utredning rörande äldre företag	1				12	–
		Lösen för: *Summa kronor*					505	79
		***Kopia av plankartan**, § 51*						
		1) 1:sta regalarket / bladet						
		övriga regalark / blad ... *st.*	2		9	75		
		2) efter kartans skala och ägofigurernas medelareal, tariff VII,						
		skalan 1: 4000, medelareal ... *ar ägofigurer* ... *st.*	145	0.07	10	15		
		... *har*	21.16		2	96		
		Överföres			22	86		

1	2	3	4	5	6		7	
		Överfört			22	86		
		höjning för handkopia å ritpapper, 25 %			3	28		
		3) insättning av höjdlägestal st.	500	0,02	10	–		
		„ „ kanaler och diken, grundbelopp			1	75		
		tillägg för varje cm. verkligt mått å kartan, cm.	54	0,05	2	70	40	59
		Kopia av profil-, sektions-, bro-, och trumritningar, § 54,						
		1) enligt tariff VIIk, endast markyta km.						
		befintligt vattendrag ell. vall „	0.5	3.-	1	50		
		nytt avlopp eller vall „						
		ändring av befintligt avlopp „	2.2	6.-	13	20		
		2) tvärsektioner, originalritningens belopp			4	02		
		3) broar och trummor, „ „						
		4) för varje med rubrik, skalor o. d. försett blad st.	2	3,00	6	–	24	72
		nedsättning för kopia å kalkerväv 25 %						
		Kopia av annan ritning, § 46, pumpstation, dagar		12,00				
		brunn, rörutlopp och slamficka „	1/3	12,00			4	–
		Avskrift av synehandlingarna, § 55 sid.	90	0,55			49	50
		Översiktskarta i d:o, § 41					4	–
		Summa kronor					122	81
		Övriga förrättningskostnader.						
		Lösen av förordnandet jämte kommissionärsarvode						
		Annonskostnader ang. sammanträden			16	80		
		Inbindning av förrättningshandlingar o. ~~uppklistring av ritningar~~ avskrifter			5	–	21	80
		Arvode till biträdande förrättningsmannen						
		Ersättning till gode männen enligt egna räkningar			39	10		
		Kostnader för hantlangning, materialer o. d.			78	07	117	17
		Summa kronor					138	97
		Sammandrag.						
		Förrättningsmannens arvode					505	79
		Lösen för kopior och avskrifter					122	81
		Övriga förrättningskostnader					138	97
		Summa kronor					767	57

Den, som icke åtnöjes med denna räkning, äger att inom tre månader från nedanstående dag klander därå anställa genom stämning till Eric och Thyrsis *häradsrätt.*

Kaglösa *den* 21 september 1939.

C. H. Wallér
Statens lantbruksingenjör.

Att sakägare erhållit en med denna lika lydande räkning betyga:

Birger Bengtsson Eric Bengtsson

Kronor 689.50 *kvitteras:*

Malmö *den* 26/9 1939.

C. H. Wallér

Vidimeras ex officio:
C. H. Wallér

PETTERSONSKA BOKTR EFTR SKARA
368277

M 3*0624
13447
DIARIE Nr
K. LANTBRUKSSTYRELSEN
23 JUL 1940

Avskrift.

Handlingar

till

"Dikningsföretaget Haglösa - Gylle

av år 1939"

inom La Slågarps och Gylle socknar

av Malmöhus län.

Upprättade vid syneförrättning

år 1939.

Avskrift.

Handlingar

till

"Dikningsföretaget Haglösa - Gylle

av år 1939"

inom La Slågarps och Gylle socknar

av Malmöhus län.

Upprättade vid syneförrättning

år 1939.

Översiktskarta.

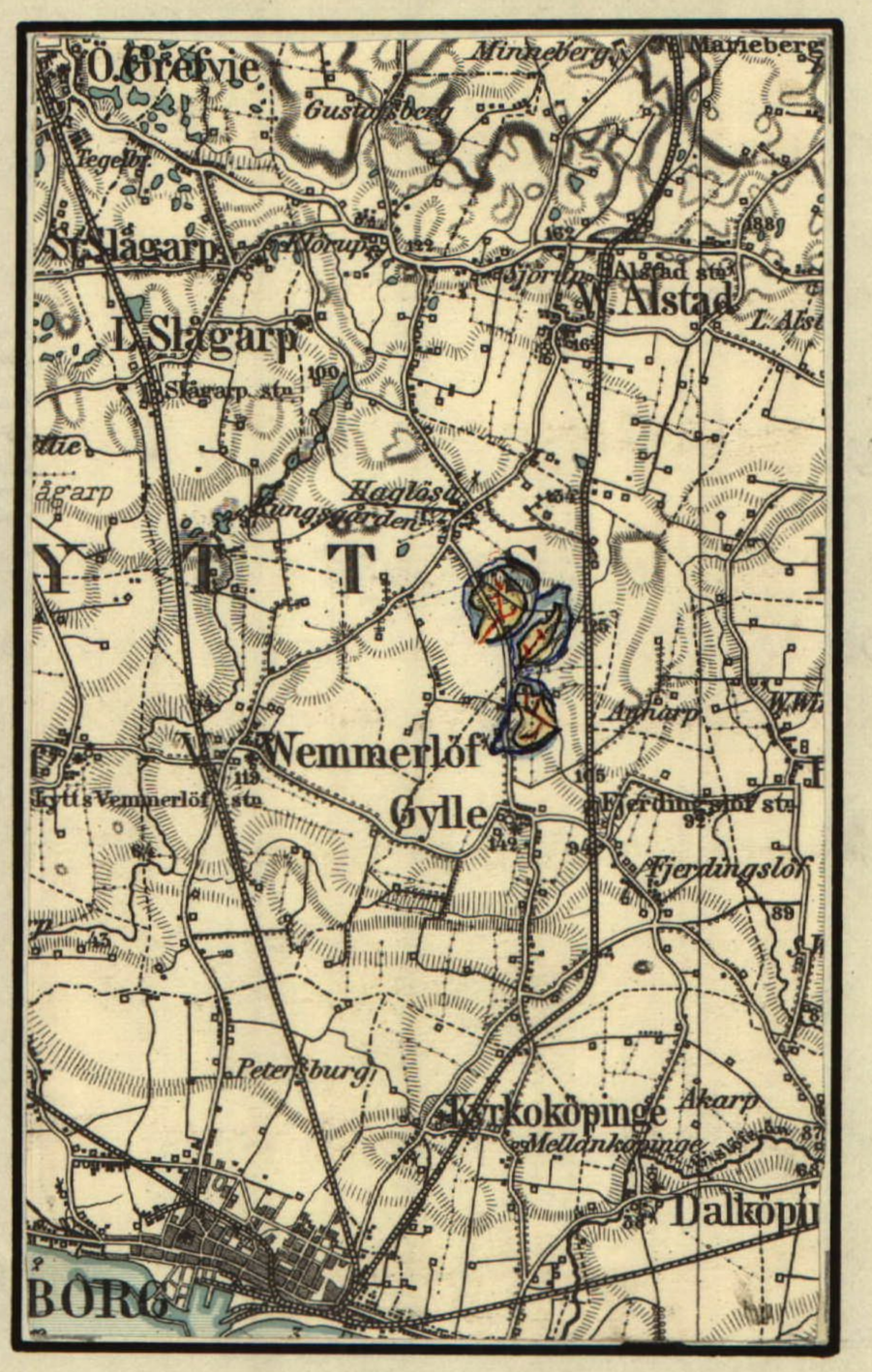

Skala 1:100000.

Protokoll, fört vid sammanträden för syneförrättning angående torrläggning av marker till Haglösa och Gylle hemman uti La Slågarps och Gylle socknar av Malmöhus län.

År 1939 den 6 september inställde sig undertecknad, förrättningsman jämte skiftesgodemännen Birger Bengtsson, Hagalid per Slågarp och Eric Bengtsson, Klörup per Alstad hos lantbrukaren Olof Reimer, Haglösa, för att jämlikt Länsstyrelsens för förrättningsmannen utfärdade förordnanden /Bil. n:ris 1, 2 och 3/ handlägga syneförrättning angående torrläggning av marker till Haglösa och Gylle hemman uti La Slågarps och Gylle socknar av Malmöhus län. Kungörelser om förrättningens företagande denna dag hade förrättningsmannen den 27 juli 1939 översänt till pastorsämbetena i La Slågarps och Gylle församlingar, och hade dessa kungörelser /Bil. n:ris 4 och 5/ enligt å desamma tecknade bevis upplästs i vederbörande kyrkor söndagen den 6 augusti, resp. 30 juli 1939. Då av förrättningen torde beröras marker tillhörande Kungl. Maj:t och Kronan tillhöriga f. sergeantbostället 1/2 mtl. Gylle 11 1 uti Gylle socken, hade förrättningsmannen jämlikt bestämmelserna i 10 kap. 41 § vattenlagen den 27 juli 1939 till Länsstyrelsen i Malmöhus län översänt ett exemplar av kungörelsen. Kungörelsen hade därjämte fredagen den 28 juli 1939 varit införd i Skånska Dagbladet. Till kände sakägare hade förrättningsmannen den 29 juli 1939 översänt underrättelser angående förrättningen och hade över dessa underrättelser särskild förteckning /Bil. nr 6/ upprättats.

Förutom synemännen hade följande tillstädeskommit.

Sökandena till förrättningen:

Lantbr. Olof Reimer, Haglösa; äg. 3/8 mtl. Haglösa 1^{3} och 1/4 mtl. Haglösa 2^{2} gemensam ägovidd uti La Slågarps s:n samt 1/64 mtl. Gylle 8^{9} och 1/128 mtl. Gylle 8^{16} uti Gylle s:n samt förande talan för "Haglösa-Gylle dikningsföretag av år 1930".

Lantbr. Olof Nilsson, Haglösa; äg. 61/576 mtl. Haglösa nr 2 /av 2^{6}, av 2^{7}, av 2^{8}, av 2^{16} och av 2^{19} /; enl. lgf. d. 29/8 1924 § 110 å 61/768 mtl. och d. 25/10 1924 § 330 å 61/2304 mtl. /61/768 + + 61/2304 = 183/2304 + 61/2304 = 244/2304 = 61/576/; allt uti La Slågarps s:n.

Lantbr. Frans Karlsson, Gylle nr 8; äg. 231/8704 mtl. Gylle nr 8 /möjligen 8^{10} + en bit av 8^{9}/ uti Gylle s:n.

<u>Övriga sakägare och ombud:</u>

Lantbr. Per Zander, Gylle boställe; arr. Kungl. Maj:t och Kronan tillhöriga f. sergeantbostället 1/2 mtl. Gylle 11^{1} uti Gylle s:n.

Lantbr. Ture Trulsson, Hallsjö per Trelleborg och fröken Kerstin Larsson, Nygatan 60, Trelleborg; äg. tillsammans 191/2520 mtl. Gylle 10^{4}, 19/2520 mtl. Gylle 10^{5}, 191/2520 mtl. Gylle 10^{6}, 191/2520 mtl. Gylle 10^{7} och 431/2520 mtl. Gylle 10^{9} utgörande tillsammans 239/504 mtl. Gylle nr 10, 65/2520 mtl. Gylle 10^{8}, 142/8192 mtl. Gylle 2^{7} och 65/1632 mtl. Gylle 8^{17} uti Gylle s:n. Fastigheterna under Gylle nr 10 utgöra tillsammans 1/2 mtl. Genom Tage Trulsson, Fridhem.

Lantbr. Samuel Olsson, Banbäcksgården; äg. 229/1024 mtl. Gylle 2^{5} enl. lgf. d. 23/2 1938 nr 168.

Oxie och Skytts vägdistrikt genom ordföranden i dess vägstyrelse, lantbrukaren G. Göransson.

Domänintendenten, Kapten E. Hagberth, genom förenämnde Per Zander enl.

fullmakt /Bil. nr 7/.

§ 1.

De för förrättningsmannen utfärdade förordnandena upplästes och bilades protokollet såsom Bil. nr 1, Bil. nr 2 och Bil. nr 3. Förrättningsmannen meddelade, att de förrättningar, som i förenämnda förordnanden avsåges, komme att gemensamt handläggas vid förenämnda syneförrättning.

§ 2.

Jäv emot synemännen hade ingen att anmäla. Synemännen visste sig ej heller stå i jävsförhållande till nu kände sakägare. Gode männen förklarade, att de avlagt föreskriven ed samt fortfarande innehade uppdrag att vara skiftesgodemän.

§ 3.

Laga hinder emot förrättningens handläggande eller det nu planerade dikningsföretagets utförande hade ingen att anmäla.

§ 4.

Förrättningsmannen framlade plankartor över de marker, som torde bliva berörda av de planerade dikningsföretagen, ävensom profil- och sektionsritningar över de avlopp, vilkas upptagande påyrkats i samband med verkställda förundersökningar. Vidare meddelade förrättningsmannen, att sakägarne vid de yrkanden, som under förrättningen komme att framställas beträffande avlopps upptagande, hade att hänföra sig till numren på de vid förundersökningarna nedslagna och avvägda samt å ritningarna utmärkta avvägningspålarna.

§ 5.

Sökandena förklarade, att de med sina ansökningar om syneförrätt-

ning avsåge, att vid densamma förslag skulle upprättas och bestämmelser meddelas för avlopps upptagande i den omfattning, som erfordrades för ändamålsenlig torrläggning av deras marker. De meddelade vidare, att det avsedda dikningsföretaget avsåge torrläggning av tre av varandra oberoende områden och alltså omfattade tre mindre företag, för vilka följande dikessträckor borde upptagas:

<u>För "Företaget Haglösa n:ris 1 och 2".</u>

1/ Dikessträckan 20 - 26+87.

2/ D:o 23+17 = 30 - 32+7.

3/ D:o 25+41 = 50 - 50+53.

4/ D:o 31+18 = 40 - 40+80.

<u>För "Företaget Haglösa nr 2 - Gylle nr 11".</u>

5/ Dikessträckan 0 - 4+12.

6/ D:o 1+70 = 10 - 11+5.

<u>För "Företaget Gylle n:ris 2, 8 och 10".</u>

7/ Dikessträckan 60 - 63+84.

8/ D:o 61+6 = 110 - 111+43.

9/ D:o 62+10 = 120 - 120+78.

§ 6.

<u>Herr Tage Trulsson</u> förklarade, att hans huvudmän Kerstin Larsson och Ture Trulsson vore villiga att såsom sökande biträda syneförrättningen. De hade därom undertecknat en särskild förening /Bil. nr 8/, vilken nu av Tage Trulsson överlämnades till förrättningsmannen. Sedan Trulsson påpekat, att förenämnda förening vore i behörig ordning bevittnad, vitsordades densamma genom synemännens påskrift, sedan de prövat den av Kerstin Larsson och Ture Trulsson vidtagna åtgärden lämplig.

§ 7.

De närvarande framhöllo, att de avlopp, som komme att utföras för det nu planerade dikningsföretaget, borde upptagas såsom täckta ledningar.

§ 8.

Olof Reimer meddelade, att han omkring år 1936 utfört ett täckt avlopp i den sträckning inom "Företaget Haglösa n:ris 1 och 2", som å hithörande plankarta betecknats 20 - 21+13. Avloppet hade utförts av 10" cementrör, vilka inköpts från Sandbäcks Cementgjuteri i Sjöbo. Då omnämnda dikessträcka utförts till det djup, som vore möjligt med hänsyn till befintligt avlopp, och även med rör av tillräckliga dimensioner, ansåg Reimer, att detsamma kunde oförändrat ingå i det nu planerade dikningsföretaget.

§ 9.

Förrättningsmannen meddelade, att det planerade dikningsföretaget berörde bl.a. en trumma för allmänna vägen nr 29 i Skytts härad eller vägen Trelleborg-Haglösa inom Oxie och Skytts vägdistrikt, belägen mellan 23+8 och 23+17 av dikessträckan 20 - 26+87. Enligt av förrättningsmannen utförda undersökningar vore trumman utförd av 12" cementrör med anslutningsbrunnar på såväl uppströms- som nedströmssidan, utförda av 18" cementrör. Vid trummans nedströmssida ligger trummans botten på höjden + 12,37 m. och vid uppströmssidan på höjden + 12,64 m. Trumman måste möjligen ombyggas för den händelse det ej vid närmare undersökningar visade sig, att den utförts till tillräckligt djup.

§ 10.

Olof Reimer och Olof Nilsson meddelade, att omnämnda trumma utförts

år 1927 i samband med att vägen då breddades. Arbetet hade utförts av entreprenören Fredriksson i Höör såsom entreprenör för dåvarande Skytts vägdistrikt.

§ 11.

Förrättningsmannen meddelade, att en ny trumma måste anordnas för omnämnda allmänna väg eller vägen nr 29 i Skytts härad mellan 50+45 och 50+53 å dikessträckan 25+41 = 50 - 50+53 inom "Företaget Haglösa n:ris 1 och 2". Vid företagna undersökningar hade någon trumma genom vägen ej kunnat anträffas på förenämnda ställe men väl en ledning av 2" rör.

§ 12.

Olof Reimer meddelade, att en stentrumma förut funnits mellan 50+45 och 50+53, men att denna raserats vid vägens ombyggnad år 1927.

§ 13.

Herr G. Göransson, ordförande i Oxie och Skytts vägstyrelse, förklarade, att vägstyrelsen skulle i egen regi ombygga trumman mellan 23+8 och 23+17 samt även nybygga trumma mellan 50+45 och 50+53, därest detta vore nödvändigt för det planerade dikningsföretagets genomförande. För den händelse sådana förhållanden förelåge, att vägdistriktet vore lagligen skyldigt att om- eller nybygga trummorna utan ersättning, komme vägdistriktet ej att av dikningsföretaget fordra någon ersättning för det utförda arbetet. Skulle dikningsföretaget åter gälda kostnaderna för trummornas om- eller nybyggnad, fordrade vägdistriktet ersättning med belopp, som motsvarade dess självkostnader, ökade med 10 % för administrationskostnader.

§ 14.

Till protokollet skulle antecknas, att ersättning för hantlang-

ning m.m. under förundersökningarna skulle utgå med följande belopp, nämligen:

Till Frans Karlsson	13,65 kr.
Till Samuel Olsson	12,35 "
Till Olof Reimer	52,07 "
Summa	78,07 kr.

§ 15.

Meddelades, att synegången omedelbart komme att företagas.

§ 16.

Då intet ytterligare förekom, upplästes och godkändes dagens protokoll, varefter sammanträdet förklarades avslutat, med tillkännagivande, att nytt sammanträde i ärendet komme att hållas hos lantbrukaren Olof Reimer, Haglösa, torsdagen den 21 innevarande september kl. 5 e.m.

Haglösa den 6 september 1939.

Å tjänstens vägnar:

C.H. Wallér

Statens lantbruksingeniör.

Birger Bengtsson Eric Bengtsson

Gode män.

<u>År 1939 den 21 september</u> inställde sig synemännen åter hos lantbrukaren Olof Reimer, Haglösa, för att fortsätta syneförrättningen.

<u>Förutom synemännen hade följande tillstädeskommit:</u>

Lantbr. Olof Reimer, Haglösa.

Lantbr. Olof Nilsson, Haglösa.

Lantbr. Frans Karlsson, Gylle nr 8.

Agronomen Edvin Nilsson, Haglösa.

Lantbr. Samuel Olsson, Banbäcksgården.

Oxie och Skytts vägdistrikt genom ordföranden i dess vägstyrelse, lantbrukaren G. Göransson.

§ 17.

Överlämnades till Olof Reimer 1 plankarta, 1 profilritning och 1 ritning över brunnar m.m. till "Haglösa-Gylle dikningsföretag av år 1930", vilka Reimer vid förundersökningarna ställt till förrättningsmannens förfogande.

§ 18.

Förrättningsmannen redogjorde för det förslag till avlopps upptagande och företagets utförande i övrigt, som utarbetats sedan föregående sammanträde, samt framlade till förslaget hörande handlingar och ritningar. Handlingarna upplästes i huvudsakliga delar och bilades protokollet:

Värderingslängderna såsom Bil. Litt. A^{I}, A^{II} och A^{III}.

Kostnadsförslagen såsom Bil. Litt. B^{I}, B^{II} och B^{III}.

Arbetsbeskrivningen såsom Bil. Litt. C.

§ 19.

Avgavs synemännens utlåtande - se Bil. Litt. D med tillhörande underbilaga - med tillkännagivande, att den med utlåtandet missnöjde ägde detsamma klandra genom besvär till Söderbygdens Vattendomstol.

§ 20.

Redogjorde förrättningsmannen för bestämmelserna i 11 kap. 85 § vattenlagen.

§ 21.

De närvarande uttalade sig för önskvärdheten att till dikningsföretagets utförande erhålla bidrag från statens avdikningsanslag. De uppdrogo åt lantbrukaren Olof Reimer, Haglösa per Alstad, att vidtaga härför erforderliga åtgärder.

§ 22.

Sedan de närvarande förklarat sig beredda att omedelbart utse styrelser, valdes till styrelseledamöter för "Företaget Haglösa n:ris 1 och 2" lantbrukarne Olof Reimer, tillika ordförande och verkställande ledamot, samt Olof Nilsson, båda med postadress Haglösa per Alstad, för "Företaget Haglösa nr 2 - Gylle nr 11" lantbrukarne Olof Reimer, Haglösa, tillika ordförande och verkställande ledamot, samt Per Thorell, Rockhög, båda med postadress Alstad, för "Företaget Gylle n:ris 2, 8 och 10" lantbrukarne Olof Reimer, Haglösa per Alstad, tillika ordförande och verkställande ledamot, samt Samuel Olsson, Banbäcksgården per Fjärdingslöv.

Till sekreterare och bokförare för samtliga företag utsågs kassör J.P. Ahlfors, Villa Solhem per Fjärdingslöv.

§ 23.

Ombudet för Oxie och Skytts vägdistrikt, herr G. Göransson, förklarade, att han i detta speciella fall intet hade att erinra mot att den anslutningsbrunn till vägtrumman vid 23+17, som skall nybyggas, utföres av dikningsföretaget, enär kostnaderna för brunnen ej skola påvila vägdistriktet och arbetet ej berör vägbanan.

§ 24.

Meddelades, att till dikningsföretaget hörande handlingar och ritningar jämlikt bestämmelserna i synemännens utlåtande skulle förvaras hos

styrelsen för "Företaget Haglösa n:ris 1 och 2" och alltså inom 30 dagar tillställas lantbrukaren Olof Reimer, Haglösa per Alstad, för att hos honom hållas tillgängliga för envar som önskar granska dem eller taga avskrift därav.

§ 25.

Överlämnades till lantbrukaren Olof Reimer, Haglösa per Alstad, ett exemplar av arvodesräkningen för förrättningen. Angående efter dagarvode debiterad ersättning hänvisades till arvodesräkningen.

§ 26.

Då intet ytterligare förekom, upplästes och godkändes dagens protokoll, varefter förrättningen förklarades avslutad och sammanträdet upplöstes.

Haglösa den 21 september 1939.

Å tjänstens vägnar:

C.H. Wallér

Statens lantbruksingeniör.

Birger Bengtsson Eric Bengtsson

Gode män.

Bil. nr 1.

Till

Länsstyrelsen i Malmöhus län.

Undertecknade få härmed vördsamt anhålla om förordnande för behörig förrättningsman att handlägga syneförrättning enligt vattenlagen för förbättrad avdikning av marker till hemmanen Haglösa nr 2 i Lilla Slågarps socken av Malmöhus län. Av företaget väntas komma att beröras

Olof Reimer, Haglösa nr 2,

Olof Nilsson, " nr 2,

Edvin Nilsson, " nr 2.

Meddelande angående förrättningen ställas till undertecknad Olof Reimer, Haglösa pr Alstad. Tel. Fjärdingslöv 21.

Haglösa, Alstad den 9 dec. 1938.

Olof Reimer Olof Nilsson

R E S O L U T I O N.

Översändes till lantbruksingeniören i Malmöhus län, som förordnas att, därest laga hinder ej möter, i behörig ordning företaga den i inneliggande ansökan omförmälda förrättning; sk[illegible]e bevis om detta förordnandes emottagande skyndsamt hit insändas.

Malmö i landskansliet den 15 december 1938.

Fr. Ramel

T. Kinnman

Bil. nr 2.

Till

Länsstyrelsen i Malmöhus län.

Vördsamt anhålles om förordnande för inom länet tjänstgörande lantbruksingeniör att handlägga syneförrättning enligt vattenlagen rörande avdikning av marker tillhörande Haglösa m.fl. hemman i Lilla Slågarps och Gylle socknar av Malmöhus län. Av företaget torde komme att beröras:

Haglösa n:ris 1 och 2; äg. Olof Reimer.

Haglösa " Per Thorell.

Gylle boställe ; äg. Kronan, arr. Per Zander.

Meddelanden angående förrättningen ställas till undertecknad Olof Reimer, Haglösa pr Alstad. Telefon Fjärdingslöv 21.

Haglösa den 14 januari 1938.

Olof Reimer.

R E S O L U T I O N.

Översändes till lantbruksingeniören i Malmöhus län, som förordnas att, därest laga hinder ej möter, i behörig ordning företaga den i inneliggande ansökan omförmälda förrättning; skolande bevis om detta förordnandes emottagande skyndsamt hit insändas.

Malmö i landskansliet den 28 januari 1938.

Fr. Ramel

T. Kinnman

Bil. nr 3.

Till

Länsstyrelsen i Malmöhus län.

Undertecknade få härmed vördsamt anhålla om förordnande för behörig förrättningsman att handlägga syneförrättning enligt vattenlagen för förbättrad avdikning av marker till hemmanen Gylle och Maglarp i Gylle socken av Malmöhus län. Av företaget väntas komma att beröras:

Olof Reimer,	Gylle nr 8,
Frans Karlsson,	" " 8,
Blenda Trulsson,	Maglarp
Ture Trulsson,	Maglarp
Kerstin Larsson,	Maglarp

Nils Andersson, Gylle nr 2.

Meddelanden angående förrättningen ställas till undertecknad Olof Reimer, Haglösa, Alstad. Telefon Fjärdingslöv 21.

Gylle, Alstad, den 14 januari 1938.

Olof Reimer Frans Karlsson.

RESOLUTION.

Översändes till lantbruksingeniören i Malmöhus län, som förordnas att, därest laga hinder ej möter, i behörig ordning företaga den i inneliggande ansökan omförmälda förrättning; skolande bevis om detta förordnandes emottagande skyndsamt hit insändas.

Malmö i landskansliet den 28 januari 1938.

Fr. Ramel

T. Kinnman

Bil. nr 4.

Kungörelse.

Sammanträde för syneförrättning angående torrläggning av marker till Haglösa och Gylle hemman uti La Slågarps och Gylle socknar av Malmöhus län kommer att hållas hos lantbrukaren Olof Reimer, Haglösa, onsdagen den 6 september 1939 kl. 10 f.m., då vederbörande sakägare hava att tillstädeskomma personligen eller genom lagligen befullmäktigade ombud. Av förrättningen torde beröras dels marker tillhörande Haglösa n:ris 1 och 2 uti La Slågarps s:n samt Gylle n:ris 2, 8, 10 och 11 uti Gylle s:n, dels allmänna vägen Gylle-Haglösa inom Oxie och Skytts vägdistrikt, dels slutligen "Dikningsföretaget Gylle-Haglösa av år 1930".

Malmö den 27 juli 1939.

Å tjänstens vägnar:

C.H. Wallér

Statens lantbruksingeniör.

Förestående kungörelse uppläst den 6 aug. 1939 för La Slågarps församling i La Slågarps kyrka betygar:

G. Neymark

p.l.

Bil. nr 5.

Transumt.

Kungörelse.

Sammanträde för syneförrättning angående . . . . . .

. . . . . .

dels slutligen "Dikningsföretaget Gylle-Haglösa av år 1930".

Malmö den 27 juli 1939.

Å tjänstens vägnar:

C.H. Wallér

Statens lantbruksingeniör.

Förestående kungörelse uppläst den 30 juli 1939 för Gylle församling i kyrka betygar:

Thure Andersson

p.l.

Bil. nr 6.

Förteckning

över underrättelser, kungörelser m.m., som avsänts vid syneförrättning angående torrläggning av marker till Haglösa och Gylle hemman uti La Slågarps och Gylle socknar, Malmöhus län.

Adressat.	Adress.	Datum för underrättelsens avsändande.
1.	2.	3.
Pastorsämbetet i La Slågarps församling, /kungörelse/,	Slågarp	27/7 1939
Pastorsämbetet i Gylle församling, /kungörelse/,	Fjärdingslöv	" "
Länsstyrelsen /avskrift av kungörelsen/,	Malmö	" "
Lantbr. Birger Bengtsson /god man/, Hagalid,	Slågarp	" "
Lantbr. Eric Bengtsson,/god man/, Klörup,	Alstad	" "
Domänintendenten Kapten E. Hagberth, Klinta,	Snogeröd	29/7 "
Lantbr. Olof Reimer, Haglösa,	Alstad	" "
Lantbr. Per Thorell, Rockhög,	"	" "
Lantbr. Per Zander, Gylle boställe,	Fjärdingslöv	" "
Lantbr. Olof Nilsson, Haglösa,	Alstad	" "
Agronom Edvin Nilsson, Haglösa,	"	" "
Lantbr. Frans Karlsson, Gylle,	Fjärdingslöv	" "
Lantbr. Samuel Olsson, Banbäcksgården,	"	" "
Fröken Kerstin Larsson, Nygatan 60,	Trelleborg	" "
Lantbr. Ture Trulsson, Hallsjö,	"	" "
Lantbr. Tage Trulsson, Fridhem,	Fjärdingslöv	" "
Oxie och Skytts vägdistrikt,	Malmö	" "

Malmö den 29 juli 1939.

Å tjänstens vägnar:

C.H. Wallér

Statens lantbruksingeniör.

Bil. nr 7.

Avskrift.

Kungörelse.

Sammanträde för syneförrättning angående torrläggning av marker till Haglösa och Gylle hemman uti La Slågarps och Gylle socknar av Malmöhus län kommer att hållas hos lantbrukaren Olof Reimer, Haglösa, onsdagen den 6 september 1939 kl. 10 f.m., då vederbörande sakägare hava att tillstädeskomma personligen eller genom lagligen befullmäktigade ombud. Av förrättningen torde beröras dels marker tillhörande Haglösa n:ris 1 och 2 uti La Slågarps s:n samt Gylle n:ris 2, 8, 10 och 11 uti Gylle s:n, dels allmänna vägen Gylle-Haglösa inom Oxie och Skytts vägdistrikt, dels slutligen "Dikningsföretaget Gylle-Haglösa av år 1930".

Malmö den 27 juli 1939.

Å tjänstens vägnar:

C.H. Wallér

Statens lantbruksingeniör.

Vidimeras
ex officio:

C.H. Wallér

Översändes till herr domänintendenten E. Hagberth. Malmö i landskansliet den 28 juli 1939.

På tjänstens vägnar:

Ernst Lundblad.

Herr Kronoarrendator Per Zander, Gylle nr 11, förordnas härmed att å kronans vägnar närvara vid ifrågavarande förrättning.

Klinta den 29 aug. 1939.

Elof Hagberth

domänintendent.

Bil. nr 8.

Till Lantbruksingeniören

C.H. Wallér,

Malmö.

Förening.

Undertecknad förklarar sig härmed vilja göra gemensam sak med sökandena uti den syneförrättning som avser torrläggning av marker till Olof Reimer, Frans Karlsson nr 8 m.flera fastigheter.

Fridhem, Gylle den 9 dec. 1938.

Kerstin Larsson, Ture Trulsson.

Bevittnas:

Carolina Matsson Nils Persson

Trelleborg Fridhem.

Vitsordas:

C.H. Wallér Birger Bengtsson Eric Bengtsson.

Areal								Nuvarande värde			Blivande värde			Förbättringsvärde		
Åker		Äng och odlingsmark		Annan duglig mark		Impediment och högl. mark		pr har	pr ägofigur		pr har	pr ägofigur		pr har	pr ägofigur	
Har	ar	Har	ar	Har	ar	Har	ar	Kr.	Kr.	öre	Kr.	Kr.	öre	Kr.	Kr.	öre
7		8		9		10		11	12		13	14		15	16	

Värderingslängd

och

Hävdeförteckning.

"Företaget Haglösa n:ris 1 och 2".

Hemmanstal	Registernummer	Littera å kartan	Socken, by och hemman	Delägares namn, hemvist m. m. samt ägobeskrivning	Ägofigurens nummer
1	2	3	4	5	6
			La Slågarps s:n.	Avdelning I.	
3/8	1 3	gem.	Haglösa	Olof Reimer.	
1/4	2 2	ägov.			
				Åker, m.p.lättlera	1
				D:o d:o	2
				D:o d:o	3
				D:o d:o	4
				D:o d:o	5
				D:o d:o	6
				D:o d:o	7
				D:o d:o	8
				D:o d:o	9
				Summa	
			La Slågarps s:n.	Avdelning II.	
3/8	1 3	gem.	Haglösa	Olof Reimer.	
1/4	2 2	ägov.			
				Åker, m.p.lättlera	10
				D:o d:o	11
				D:o d:o	12
				D:o d:o	13
				D:o högländ	14
				Åker, m.p.lättlera	15
				D:o d:o	16
				Överföres	

Areal								Nuvarande värde			Blivande värde			Förbättringsvärde		
Åker		Äng och odlingsmark		Annan duglig mark		Impediment och högl. mark		pr har	pr ägofigur		pr har	pr ägofigur		pr har	pr ägofigur	
Har	ar	Har	ar	Har	ar	Har	ar	Kr.	Kr.	öre	Kr.	Kr.	öre	Kr.	Kr.	öre
7		8		9		10		11	12		13	14		15	16	
	18							2900	522	-	3000	540	-	100	18	-
	19							2600	494	-	3000	570	-	400	76	-
	20							2400	480	-	3000	600	-	600	120	-
	17							2400	408	-	3000	510	-	600	102	-
	12							2600	312	-	3000	360	-	400	48	-
	16							2900	464	-	3000	480	-	100	16	-
	07							2900	203	-	3000	210	-	100	7	-
	05							2600	130	-	3000	150	-	400	20	-
	01							2400	24	-	3000	30	-	600	6	-
1	15								3037	-		3450	-		413	-
	14							2100	294	-	3000	420	-	900	126	-
	24							2100	504	-	3000	720	-	900	216	-
	16							2400	384	-	3000	480	-	600	96	-
	24							2700	648	-	3000	720	-	300	72	-
							05									
	16							2700	432	-	3000	480	-	300	48	-
	07							2400	168	-	3000	210	-	600	42	-
1	01						05		2430	-		3030	-		600	-

Hemmanstal	Registernummer	Littera å kartan	Socken, by och hemman	Delägares namn, hemvist m. m. samt ägobeskrivning	Ägofigurens nummer
1	2	3	4	5	6
				Överfört	
				Åker, m.p.lättlera	17
				D:o d:o	18
				D:o d:o	19
				D:o d:o	20
				D:o d:o	21
				D:o d:o	22
				D:o d:o	23
				D:o d:o	24
				D:o d:o	25
				D:o d:o	26
				D:o d:o	27
				D:o d:o	28
				Summa	
			La Slågarps s:n.	Avdelning III.	
3/8	1 3	gem.	Haglösa	Olof Reimer.	
1/4	2 2	ägov.			
				Åker, m.p.lättlera	29
				D:o d:o	30
				D:o d:o	31
				D:o d:o	32
				D:o d:o	33
				Summa	

Areal								Nuvarande värde			Blivande värde			Förbättringsvärde		
Åker		Äng och odlingsmark		Annan duglig mark		Impediment och högl. mark		pr har	pr ägofigur		pr har	pr ägofigur		pr har	pr ägofigur	
Har	ar	Har	ar	Har	ar	Har	ar	Kr.	Kr.	öre	Kr.	Kr.	öre	Kr.	Kr.	öre
7		8		9		10		11	12		13	14		15	16	
1	01						05		2430	-		3030	-		600	-
	14							2400	336	-	3000	420	-	600	84	-
	12							2100	252	-	3000	360	-	900	108	-
	10							2000	200	-	3000	300	-	1000	100	-
	05							2000	100	-	3000	150	-	1000	50	-
	04							2100	84	-	3000	120	-	900	36	-
	10							2400	240	-	3000	300	-	600	60	-
	02							2700	54	-	3000	60	-	300	6	-
	14							2100	294	-	3000	420	-	900	126	-
	26							2100	546	-	3000	780	-	900	234	-
	30							2100	630	-	3000	900	-	900	270	-
	16							2400	384	-	3000	480	-	600	96	-
	16							2700	432	-	3000	480	-	300	48	-
2	60						05		5982	-		7800	-		1818	-
	07							2900	203	-	3000	210	-	100	7	-
	11							2800	308	-	3000	330	-	200	22	-
	42							2700	1134	-	3000	1260	-	300	126	-
	21							2800	588	-	3000	630	-	200	42	-
	02							2900	58	-	3000	60	-	100	2	-
	83								2291	-		2490	-		199	-

Hemmanstal	Registernummer	Littera å kartan	Socken, by och hemman	Delägares namn, hemvist m. m. samt ägobeskrivning	Ägofigurens nummer
1	2	3	4	5	6
			La Slågarps s:n.	Avdelning IV.	
61/576	av 2 6/7		Haglösa	Olof Nilsson.	
	av 2 8/16			Åker, m.p.lättlera	34
	av 2 19			D:o d:o	35
				D:o d:o	36
				D:o d:o	37
				D:o d:o	38
				D:o d:o	39
				D:o d:o	40
				D:o d:o	41
				D:o d:o	42
				D:o d:o	43
				D:o d:o	44
				Summa	
87/768	2 18		Haglösa	Edvin Nilsson.	
				Åker, m.p.lättlera	45
				D:o d:o	46
				Summa	
			La Slågarps s:n.	Avdelning V.	
87/768	2 18		Haglösa	Edvin Nilsson.	
				Åker, m.p.lättlera	47
				Överföres	

Areal								Nuvarande värde			Blivande värde			Förbättringsvärde		
Åker		Äng och odlingsmark		Annan duglig mark		Impediment och högl. mark		pr har	pr ägofigur		pr har	pr ägofigur		pr har	pr ägofigur	
Har	ar	Har	ar	Har	ar	Har	ar	Kr.	Kr.	öre	Kr.	Kr.	öre	Kr.	Kr.	öre
7		8		9		10		11	12		13	14		15	16	
	19							2600	494	-	3000	570	-	400	76	-
	11							2300	253	-	3000	330	-	700	77	-
	06							1800	108	-	3000	180	-	1200	72	-
	02							2300	46	-	3000	60	-	700	14	-
	09							1800	162	-	3000	270	-	1200	108	-
	10							1800	180	-	3000	300	-	1200	120	-
	09							2300	207	-	3000	270	-	700	63	-
	08							2600	208	-	3000	240	-	400	32	-
	08							2600	208	-	3000	240	-	400	32	-
	14							2300	322	-	3000	420	-	700	98	-
	16							1800	288	-	3000	480	-	1200	192	-
1	12								2476	-		3360	-		884	-
	07							2400	168	-	3000	210	-	600	42	-
	08							2700	216	-	3000	240	-	300	24	-
	15								384	-		450	-		66	-
	33							2700	891	-	3000	990	-	300	99	-
	33								891	-		990	-		99	-

Hemmanstal	Registernummer	Littera å kartan	Socken, by och hemman	Delägares namn, hemvist m. m. samt ägobeskrivning	Ägofigurens nummer
1	2	3	4	5	6
				Överfört	
-			-	Åker, m.p.lättlera	48
-			- -	D:o d:o	49
-			- -	D:o d:o	50
-			- -	D:o d:o	51
-			- -	D:o d:o	52
-			- -	Summa	
3/8	1 3	gem.	- Haglösa -	Olof Reimer.	
1/4	2 2	ägov.			
-			- -	Åker, m.p.lättlera	53
-			- -	D:o d:o	54
-			- -	D:o d:o	55
-			- -	D:o d:o	56
-			- -	D:o d:o	57
-			- -	D:o d:o	58
				D:o högländ	59
-			- -	D:o m.p.lättlera	60
-			- -	D:o d:o	61
-			- -	D:o d:o	62
			-	D:o d:o	63
			-	Tomt och trädgård	64
-			- -	Summa	
-			- -		

Areal								Nuvarande värde			Blivande värde			Förbättringsvärde		
Åker		Äng och odlingsmark		Annan duglig mark		Impediment och högl. mark		pr har	pr ägofigur		pr har	pr ägofigur		pr har	pr ägofigur	
Har	ar	Har	ar	Har	ar	Har	ar	Kr.	Kr.	öre	Kr.	Kr.	öre	Kr.	Kr.	öre
7		8		9		10		11	12		13	14		15	16	
	33								891	-		990	-		99	-
	08							2500	200	-	3000	240	-	500	40	-
	02							2500	50	-	3000	60	-	500	10	-
	17							1800	306	-	3000	510	-	1200	204	-
	15							2500	375	-	3000	450	-	500	75	-
	16							2800	448	-	3000	480	-	200	32	-
	91								2270	-		2730	-		460	-
	23							2900	667	-	3000	690	-	100	23	-
	22							2600	572	-	3000	660	-	400	88	-
	14							2200	308	-	3000	420	-	800	112	-
	15							2200	330	-	3000	450	-	800	120	-
	27							2500	675	-	3000	810	-	500	135	-
	15							2800	420	-	3000	450	-	200	30	-
							04									
	19							2800	532	-	3000	570	-	200	38	-
	30							2500	750	-	3000	900	-	500	150	-
	19							2200	418	-	3000	570	-	800	152	-
	38							2300	874	-	3000	1140	-	700	266	-
	25							4800	1200	-	5000	1250	-	200	50	-
2	47						04		6746	-		7910	-		1164	-

Hemmanstal	Registernummer	Littera å kartan	Socken, by och hemman	Delägares namn, hemvist m. m. samt ägobeskrivning	Ägofigurens nummer
1	2	3	4	5	6
			La Slågarps s:n.	Avdelning VI.	
3/8	1 3	gem.	Haglösa	Olof Reimer.	
1/4	2 2	ägov.			
				Tomt och trädgård	65
				D:o d:o	66
				Åker, m.p.lättlera	67
				D:o d:o	68
				D:o d:o	69
				D:o d:o	70
				Summa	
				Sammandrag.	
			La Slågarps s:n.	Avdelning I.	
3/8	1 3	gem.	Haglösa	Olof Reimer	1-9
1/4	2 2	ägov.			
				Summa för avdelning I	
			La Slågarps s:n.	Avdelning II.	
3/8	1 3	gem.	Haglösa	Olof Reimer	10-28
1/4	2 2	ägov.			
				Summa för avdelning II	
			La Slågarps s:n.	Avdelning III.	
3/8	1 3	gem.	Haglösa	Olof Reimer	29-33
1/4	2 2	ägov.			
				Summa för avdelning III	
			La Slågarps s:n.	Avdelning IV.	
61/576	av 2 6		Haglösa	Olof Nilsson	34-44
	av 2 7				
	av 2 8				
	av 2 16				
	av 2 19				
				Överföres	

Areal								Nuvarande värde			Blivande värde			Förbättringsvärde		
Åker		Äng och odlingsmark		Annan duglig mark		Impediment och högl. mark		pr har	pr ägofigur		pr har	pr ägofigur		pr har	pr ägofigur	
Har	ar	Har	ar	Har	ar	Har	ar	Kr.	Kr.	öre	Kr.	Kr.	öre	Kr.	Kr.	öre
7		8		9		10		11	12		13	14		15	16	
	21							4700	987	-	5000	1050	-	300	63	-
	10							4700	470	-	5000	500	-	300	30	-
	08							2300	184	-	3000	240	-	700	56	-
	33							2300	759	-	3000	990	-	700	231	-
	21							2600	546	-	3000	630	-	400	84	-
	13							2900	377	-	3000	390	-	100	13	-
1	06								3323	-		3800	-		477	-
1	15								3037	-		3450	-		413	-
1	15								3037	-		3450	-		413	-
2	60						05		5982	-		7800	-		1818	-
2	60						05		5982	-		7800	-		1818	-
	83								2291	-		2490	-		199	-
	83								2291	-		2490	-		199	-
1	12								2476	-		3360	-		884	-
1	12								2476	-		3360	-		884	-

Hemmanstal	Registernummer	Littera å kartan	Socken, by och hemman	Delägares namn, hemvist m. m. samt ägobeskrivning	Ägofigurens nummer
1	2	3	4	5	6
				Överfört	
87/768	18 2		Haglösa	Edvin Nilsson	45,46
				Summa för avdelning IV	
			La Slågarps s:n.	Avdelning V.	
87/768	18 2		Haglösa	Edvin Nilsson	47-52
3/8	3 1	gem.	D:o	Olof Reimer	53-64
1/4	2 2	ägov.			
				Summa för avdelning V	
				Avdelning VI.	
			La Slågarps s:n.		
3/8	3 1	gem.	Haglösa	Olof Reimer	65-70
1/4	2 2	ägov.			
				Summa för avdelning VI	
				Summa för hela företaget	

Areal								Nuvarande värde			Blivande värde			Förbättringsvärde		
Åker		Äng och odlingsmark		Annan duglig mark		Impediment och högl. mark		pr har	pr ägofigur		pr har	pr ägofigur		pr har	pr ägofigur	
Har	ar	Har	ar	Har	ar	Har	ar	Kr.	Kr.	öre	Kr.	Kr.	öre	Kr.	Kr.	öre
7		8		9		10		11	12		13	14		15	16	
1	12								2476	-		3360	-		884	-
	15								384	-		450	-		66	-
1	27								2860	-		3810	-		950	-
	91								2270	-		2730	-		460	-
2	47						04		6746	-		7910	-		1164	-
3	38						04		9016	-		10640	-		1624	-
1	06								3323	-		3800	-		477	-
1	06								3323	-		3800	-		477	-
10	29						09		26509	-		31990	-		5481	-

Haglösa den 21 september 1939.

Å tjänstens vägnar:

C.H. Wallér

Statens lantbruksingeniör.

Birger Bengtsson Eric Bengtsson

Gode män.

Hemmanstal	Registernummer	Littera å kartan	Socken, by och hemman	Delägares namn, hemvist m. m. samt ägobeskrivning	Ägofigurens nummer
1	2	3	4	5	6

Areal								Nuvarande värde			Blivande värde			Förbättringsvärde		
Åker		Äng och odlingsmark		Annan duglig mark		Impediment och högl. mark		pr har	pr ägofigur		pr har	pr ägofigur		pr har	pr ägofigur	
Har	ar	Har	ar	Har	ar	Har	ar	Kr.	Kr.	öre	Kr.	Kr.	öre	Kr.	Kr.	öre
7		8		9		10		11	12		13	14		15	16	

Värderingslängd

och

Hävdeförteckning.

"Företaget Haglösa nr 2 - Gylle nr 11".

Hemmanstal	Registernummer	Littera å kartan	Socken, by och hemman	Delägares namn, hemvist m. m. samt ägobeskrivning	Ägofigurens nummer
1	2	3	4	5	6
			La Slågarps s:n.		
3/8	1 3	gem.	Haglösa	Olof Reimer.	
1/4	2 2	ägov.			
				Åker, m.p.lättlera	1
				D:o d:o	2
				D:o d:o	3
				D:o d:o	4
				D:o d:o	5
				D:o d:o	6
				D:o d:o	7
				D:o d:o	8
				D:o d:o	9
				D:o d:o	10
				D:o d:o	11
				D:o d:o	12
				D:o d:o	13
				D:o d:o	14
				Summa	
1/16	2 10		Haglösa	Per Thorell.	
				Åker, m.p.lättlera	15
				D:o d:o	16
				D:o d:o	17
				Överföres	

Areal								Nuvarande värde			Blivande värde			Förbättringsvärde		
Åker		Äng och odlingsmark		Annan duglig mark		Impediment och högl. mark		pr har	pr ägofigur		pr har	pr ägofigur		pr har	pr ägofigur	
Har	ar	Har	ar	Har	ar	Har	ar	Kr.	Kr.	öre	Kr.	Kr.	öre	Kr.	Kr.	öre
7		8		9		10		11	12		13	14		15	16	
	06							2200	132	-	3000	180	-	800	48	-
	14							2500	350	-	3000	420	-	500	70	-
	17							2800	476	-	3000	510	-	200	34	-
	16							2700	432	-	3000	480	-	300	48	-
	13							2400	312	-	3000	390	-	600	78	-
	25							2100	525	-	3000	750	-	900	225	-
	34							1900	646	-	3000	1020	-	1100	374	-
	09							2100	189	-	3000	270	-	900	81	-
	15							2400	360	-	3000	450	-	600	90	-
	12							2700	324	-	3000	360	-	300	36	-
	43							2500	1075	-	3000	1290	-	500	215	-
	23							2400	552	-	3000	690	-	600	138	-
	37							2100	777	-	3000	1110	-	900	333	-
	33							1900	627	-	3000	990	-	1100	363	-
2	97								6777	-		8910	-		2133	-
	23							2000	460	-	3000	690	-	1000	230	-
	18							2300	414	-	3000	540	-	700	126	-
	06							2600	156	-	3000	180	-	400	24	-
	47								1030	-		1410	-		380	-

Hemmanstal	Registernummer	Littera å kartan	Socken, by och hemman	Delägares namn, hemvist m. m. samt ägobeskrivning	Ägofigurens nummer
1	2	3	4	5	6
				Överfört	
-			-	Åker, m.p.lättlera	18
-			-	D:o d:o	19
-			-	D:o d:o	20
-			-	D:o d:o	21
-			-	D:o d:o	22
-			-	Summa	
-			- Gylle socken. -		
1/2	11 1		- Gylle -	Kungl. Maj:t och Kronan,	
-			-	arr. Per Zander.	
-			-	Åker, m.p.lättlera	23
-			-	D:o d:o	24
-			-	D:o d:o	25
-			-	D:o d:o	26
-			-	D:o d:o	27
-			-	Summa	
-			La Slågarps s:n.-	Sammandrag.	
3/8	1 3	gem.	- Haglösa -	Olof Reimer	1-14
1/4	2 2	ägov.			
-			-		
1/16	2 10		- D:o -	Per Thorell	15-22
-			-		
			Gylle socken.		
-			-		
1/2	11 1		- Gylle	Kungl. Maj:t och Kronan,	
-			-	arr. Per Zander	23-27
-			-	Summa	

Areal								Nuvarande värde			Blivande värde			Förbättringsvärde		
Åker		Äng och odlingsmark		Annan duglig mark		Impediment och högl. mark		pr har	pr ägofigur		pr har	pr ägofigur		pr har	pr ägofigur	
Har	ar	Har	ar	Har	ar	Har	ar	Kr.	Kr.	öre	Kr.	Kr.	öre	Kr.	Kr.	öre
7		8		9		10		11	12		13	14		15	16	
	47								1030	-		1410	-		380	-
	09							2600	234	-	3000	270	-	400	36	-
	09							2600	234	-	3000	270	-	400	36	-
	10							2600	260	-	3000	300	-	400	40	-
	17							2300	391	-	3000	510	-	700	119	-
	07							2600	182	-	3000	210	-	400	28	-
	99								2331	-		2970	-		639	-
	05							2700	135	-	3000	150	-	300	15	-
	09							2500	225	-	3000	270	-	500	45	-
	19							2400	456	-	3000	570	-	600	114	-
	04							2300	92	-	3000	120	-	700	28	-
	21							2100	441	-	3000	630	-	900	189	-
	58								1349	-		1740	-		391	-
2	97								6777	-		8910	-		2133	-
	99								2331	-		2970	-		639	-
	58								1349	-		1740	-		391	-
4	54								10457	-		13620	-		3163	-

Hemmanstal	Registernummer	Littera å kartan	Socken, by och hemman	Delägares namn, hemvist m. m. samt ägobeskrivning	Ägofigurens nummer
1	2	3	4	5	6

Haglösa den 21 september 1939.

Å tjänstens vägnar:

C.H. Wallér

Statens lantbruksingeniör.

Birger Bengtsson Eric Bengtsson

Gode män.

Areal								Nuvarande värde			Blivande värde			Förbättringsvärde		
Åker		Äng och odlingsmark		Annan duglig mark		Impediment och högl. mark		pr har	pr ägofigur		pr har	pr ägofigur		pr har	pr ägofigur	
Har	ar	Har	ar	Har	ar	Har	ar	Kr.	Kr.	öre	Kr.	Kr.	öre	Kr.	Kr.	öre
7		8		9		10		11	12		13	14		15	16	

Värderingslängd

och

Hävdeförteckning.

"Företaget Gylle n:ris 2, 8 och 10".

Hemmanstal	Registernummer	Littera å kartan	Socken, by och hemman	Delägares namn, hemvist m. m. samt ägobeskrivning	Ägofigurens nummer
1	2	3	4	5	6
			Gylle socken.	**Avdelning I.**	
229/1024	5/2		Gylle	Samuel Olsson.	
				Åker, m.p.lättlera	1
				D:o d:o	2
				D:o d:o	3
				D:o d:o	4
				D:o d:o	5
				Summa	
			Gylle socken.	**Avdelning II.**	
229/1024	5/2		Gylle	Samuel Olsson.	
				Åker, m.p.lättlera	6
				D:o d:o	7
				Summa	
142/8192	7/2		Gylle	Ture Trulsson och Kerstin Larsson.	
				Åker, m.p.lättlera	8
				Summa	
			Gylle socken.	**Avdelning III.**	
191/2520	4/10		Gylle	Ture Trulsson och Kerstin Larsson.	
				Åker, m.p.lättlera	9
				D:o d:o	10
				D:o d:o	11
				Överföres	

Areal								Nuvarande värde			Blivande värde			Förbättringsvärde		
Åker		Äng och odlingsmark		Annan duglig mark		Impediment och högl. mark		pr har	pr ägofigur		pr har	pr ägofigur		pr har	pr ägofigur	
Har	ar	Har	ar	Har	ar	Har	ar	Kr.	Kr.	öre	Kr.	Kr.	öre	Kr.	Kr.	öre
7		8		9		10		11	12		13	14		15	16	
	01							2800	28	-	3000	30	-	200	2	-
	04							2600	104	-	3000	120	-	400	16	-
	35							2600	910	-	3000	1050	-	400	140	-
	60							2400	1440	-	3000	1800	-	600	360	-
	93							2500	2325	-	3000	2790	-	500	465	-
1	93								4807	-		5790	-		983	-
	13							2400	312	-	3000	390	-	600	78	-
	10							2400	240	-	3000	300	-	600	60	-
	23								552	-		690	-		138	-
	44							2200	968	-	3000	1320	-	800	352	-
	44								968	-		1320	-		352	-
	05							2700	135	-	3000	150	-	300	15	-
	34							2300	782	-	3000	1020	-	700	238	-
	08							2100	168	-	3000	240	-	900	72	-
	47								1085	-		1410	-		325	-

Hemmanstal	Registernummer	Littera å kartan	Socken, by och hemman	Delägares namn, hemvist m. m. samt ägobeskrivning	Ägofigurens nummer
1	2	3	4	5	6
				Överfört	
				Åker, m.p.lättlera	12
				D:o d:o	13
				D:o d:o	14
				Summa	
231/8704	8 10		Gylle	Frans Karlsson.	
				Åker, m.p.lättlera	15
				D:o d:o	16
				D:o d:o	17
				D:o d:o	18
				D:o d:o	19
				D:o d:o	20
				D:o d:o	21
				D:o d:o	22
				D:o d:o	23
				D:o d:o	24
				D:o d:o	25
				D:o d:o	26
				Summa	
1/64	8 9		Gylle	Olof Reimer.	
				Åker, m.p.lättlera	27
				D:o d:o	28
				Överföres	

Areal								Nuvarande värde			Blivande värde			Förbättringsvärde		
Åker		Äng och odlingsmark		Annan duglig mark		Impediment och högl. mark		pr har	pr ägofigur		pr har	pr ägofigur		pr har	pr ägofigur	
Har	ar	Har	ar	Har	ar	Har	ar	Kr.	Kr.	öre	Kr.	Kr.	öre	Kr.	Kr.	öre
7		8		9		10		11	12		13	14		15	16	
	47								1085	-		1410	-		325	-
	21							2400	504	-	3000	630	-	600	126	-
	27							2700	729	-	3000	810	-	300	81	-
	04							2100	84	-	3000	120	-	900	36	-
	99								2402	-		2970	-		568	-
	12							2700	324	-	3000	360	-	300	36	-
	07							2300	161	-	3000	210	-	700	49	-
	08							2000	160	-	3000	240	-	1000	80	-
	03							1600	48	-	3000	90	-	1400	42	-
	04							1600	64	-	3000	120	-	1400	56	-
	08							2000	160	-	3000	240	-	1000	80	-
	11							2300	253	-	3000	330	-	700	77	-
	18							2700	486	-	3000	540	-	300	54	-
	04							2700	108	-	3000	120	-	300	12	-
	01							2300	23	-	3000	30	-	700	7	-
	01							2000	20	-	3000	30	-	1000	10	-
	01							1600	16	-	3000	30	-	1400	14	-
	78								1823	-		2340	-		517	-
	08							2700	216	-	3000	240	-	300	24	-
	03							2300	69	-	3000	90	-	700	21	-
	11								285	-		330	-		45	-

Hemmanstal	Registernummer	Littera å kartan	Socken, by och hemman	Delägares namn, hemvist m. m. samt ägobeskrivning	Ägofigurens nummer
1	2	3	4	5	6
				Överfört	
				Åker, m.p.lättlera	29
				D:o d:o	30
				D:o d:o	31
				D:o d:o	32
				D:o d:o	33
				Summa	
1/128	8 16		Gylle	Olof Reimer.	
				Åker, m.p.lättlera	34
				D:o d:o	35
				D:o d:o	36
				D:o d:o	37
				D:o d:o	38
				Summa	
			Gylle socken.	Avdelning IV.	
65/2520	10 8		Gylle	Ture Trulsson och Kerstin Larsson.	
				Åker, m.p.lättlera	39
				D:o d:o	40
				D:o d:o	41
				Summa	

Areal								Nuvarande värde			Blivande värde			Förbättringsvärde		
Åker		Äng och odlingsmark		Annan duglig mark		Impediment och högl. mark		pr har	pr ägofigur		pr har	pr ägofigur		pr har	pr ägofigur	
Har	ar	Har	ar	Har	ar	Har	ar	Kr.	Kr.	öre	Kr.	Kr.	öre	Kr.	Kr.	öre
7		8		9		10		11	12		13	14		15	16	
	11								285	-		330	-		45	-
	04							2000	80	-	3000	120	-	1000	40	-
	07							1600	112	-	3000	210	-	1400	98	-
	06							2000	120	-	3000	180	-	1000	60	-
	06							2300	138	-	3000	180	-	700	42	-
	12							2700	324	-	3000	360	-	300	36	-
	46								1059	-		1380	-		321	-
	05							2700	135	-	3000	150	-	300	15	-
	03							2300	69	-	3000	90	-	700	21	-
	04							2000	80	-	3000	120	-	1000	40	-
	02							2300	46	-	3000	60	-	700	14	-
	03							2700	81	-	3000	90	-	300	9	-
	17								411	-		510	-		99	-
	16							2700	432	-	3000	480	-	300	48	-
	16							2400	384	-	3000	480	-	600	96	-
	06							2100	126	-	3000	180	-	900	54	-
	38								942	-		1140	-		198	-

Hemmanstal	Registernummer	Littera å kartan	Socken, by och hemman	Delägares namn, hemvist m. m. samt ägobeskrivning	Ägofigurens nummer
1	2	3	4	5	6
431/2520	10 9		- Gylle -	Ture Trulsson och Kerstin Larsson.	
-			- -	Åker, m.p.lättlera	42
-			- -	D:o d:o	43
-			- -	D:o d:o	44
-			- -	Summa	
229/1024	2 5		- Gylle -	Samuel Olsson.	
-			- -	Åker, m.p.lättlera	45
				D:o d:o	46
-			- -	D:o d:o	47
-			- -	D:o d:o	48
-			- -	Summa	
-			- -	Sammandrag.	
-			- Gylle socken. -	Avdelning I.	
229/1024	2 5		- Gylle -	Samuel Olsson.	1-5
-			- -	Summa för avdelning I	
			Gylle socken.	Avdelning II.	
229/1024	2 5		- Gylle -	Samuel Olsson	6,7
142/8192	2 7		- D:o -	Ture Trulsson och Kerstin Larsson	8
-			- -	Summa för avdelning II	
-			- Gylle socken. -	Avdelning III.	
191/2520	10 4		- Gylle -	Ture Trulsson och Kerstin Larsson	9-14
-			- -	Överföres	

Areal								Nuvarande värde			Blivande värde			Förbättringsvärde		
Åker		Äng och odlingsmark		Annan duglig mark		Impediment och högl. mark		pr har	pr ägofigur		pr har	pr ägofigur		pr har	pr ägofigur	
Har	ar	Har	ar	Har	ar	Har	ar	Kr.	Kr.	öre	Kr.	Kr.	öre	Kr.	Kr.	öre
7		8		9		10		11	12		13	14		15	16	
	16							2700	432	-	3000	480	-	300	48	-
	18							2400	432	-	3000	540	-	600	108	-
	09							2100	189	-	3000	270	-	900	81	-
	43								1053	-		1290	-		237	-
	19							2400	456	-	3000	570	-	600	114	-
	14							2400	336	-	3000	420	-	600	84	-
	09							2600	234	-	3000	270	-	400	36	-
	10							2800	280	-	3000	300	-	200	20	-
	52								1306	-		1560	-		254	-
1	93								4807	-		5790	-		983	-
1	93								4807	-		5790	-		983	-
	23								552	-		690	-		138	-
	44								968	-		1320	-		352	-
	67								1520	-		2010	-		490	-
	99								2402	-		2970	-		568	-
	99								2402	-		2970	-		568	-

Hemmanstal	Registernummer	Littera å kartan	Socken, by och hemman	Delägares namn, hemvist m. m. samt ägobeskrivning	Ägofigurens nummer
1	2	3	4	5	6
				Överfört	
231/8704	8 10		Gylle	Frans Karlsson	15-26
1/64	8 9		D:o	Olof Reimer	27-33
1/128	8 16		D:o	Dens.	34-38
				Summa för avdelning III	
			Gylle socken.	Avdelning IV.	
65/2520	10 8		Gylle	Ture Trulsson och Kerstin Larsson	39-41
431/2520	10 9		D:o	Des.	42-44
229/1024	2 5		D:o	Samuel Olsson	45-48
				Summa för avdelning IV	
				Summa för hela företaget	

Areal								Nuvarande värde			Blivande värde			Förbättringsvärde		
Åker		Äng och odlingsmark		Annan duglig mark		Impediment och högl. mark		pr har	pr ägofigur		pr har	pr ägofigur		pr har	pr ägofigur	
Har	ar	Har	ar	Har	ar	Har	ar	Kr.	Kr.	öre	Kr.	Kr.	öre	Kr.	Kr.	öre
7		8		9		10		11	12		13	14		15	16	
	99								2402	-		2970	-		568	-
	78								1823	-		2340	-		517	-
	46								1059	-		1380	-		321	-
	17								411	-		510	-		99	-
2	40								5695	-		7200	-		1505	-
	38								942	-		1140	-		198	-
	43								1053	-		1290	-		237	-
	52								1306	-		1560	-		254	-
1	33								3301	-		3990	-		689	-
6	33								15323	-		18990	-		3667	-

Haglösa den 21 september 1939.

Å tjänstens vägnar:

C.H. Wallér

Statens lantbruksingeniör.

Birger Bengtsson Eric Bengtsson

Gode män.

Hemmanstal	Registernummer	Littera å kartan	Socken, by och hemman	Delägares namn, hemvist m. m. samt ägobeskrivning	Ägofigurens nummer
1	2	3	4	5	6
				Sammandrag för samtliga	
				Företaget Haglösa n:ris 1 och 2	
				Företaget Haglösa nr 2 - Gylle nr 11	
				Företaget Gylle n:ris 2, 8 och 10	
				Summa	

Areal								Nuvarande värde			Blivande värde			Förbättringsvärde		
Åker		Äng och odlingsmark		Annan duglig mark		Impediment och högl. mark		pr har	pr ägofigur		pr har	pr ägofigur		pr har	pr ägofigur	
Har	ar	Har	ar	Har	ar	Har	ar	Kr.	Kr.	öre	Kr.	Kr.	öre	Kr.	Kr.	öre
7		8		9		10		11	12		13	14		15	16	
företag.																
10	29						09		26509	-		31990	-		5481	-
4	54								10457	-		13620	-		3163	-
6	33								15323	-		18990	-		3667	-
21	16						09		52289	-		64600	-		12311	-

Haglösa den 21 september 1939.

Å tjänstens vägnar:

C.H. Wallér

Statens lantbruksingeniör.

Birger Bengtsson Eric Bengtsson

Gode män.

Hemmanstal	Registernummer	Littera å kartan	Socken, by och hemman	Delägares namn, hemvist m. m. samt ägobeskrivning	Ägofigurens nummer
1	2	3	4	5	6

Kostnadsförslag. **Bil. Litt. B.**

Läge	Längd m.	Arbete, jordmån m. m.	Antal	à pris	Kostnad Kr.	Kostnad öre	Kostnad Kr.	Kostnad öre	Summa Kr.	Summa öre
1	2	3	4	5	6		7		8	
		"Företaget Haglösa n:ris 1 och 2".								
		Huvudavlopp.								
		Dikessträckan A-B-C.								
20 - - 21+13	113	Den nuvarande täckta ledningen, vilken utförts av 10" cementrör, bibehålles oförändrad					-	-		
21+13 - - 23+8	195	Inköp av 10" cementrör m.	195	2,50	487	50				
		Schaktning, stämpling, rörens läggning och höljning m.	195	1,75	341	25				
23+8 - - 23+17	9	Den nuvarande trumman för vägen Trelleborg-Haglösa eller vägen nr 29 i Skytts härad inom Oxie och Skytts vägdistrikt, vilken utförts av 12" cementrör, bibehålles i oförändrat skick			-	-	828	75		
Tills.	317	meter.								
		Den nuvarande brunnen vid 21+13, vilken utförts av cementrör med 24" inre diameter, bibehålles i oförändrat skick. I densamma in-								
		Överföres					828	75		

Läge	Längd m.	Arbete, jordmån m. m.	Antal	à pris	Kostnad Kr.	Kostnad öre	Kostnad Kr.	Kostnad öre	Summa Kr.	Summa öre
1	2	3	4	5	6		7		8	
		Överfört					828	75		
		kopplas samtliga nya och äldre ledningar			10	-				
		Brunn med 24" inre diameter jämte kopplingar; vid 21+50	st. 1	50,-	50	-				
		Den nuvarande brunnen nedströms vägtrumman vid 23+8, vilken utförts av cementrör med 18" inre diameter, bibehålles i oförändrat skick. I densamma inkopplas den nya ledningen			10	-				
		Brunn uppströms vägtrumman vid 23+17. Den nuvarande brunnen, vilken utförts av cementrör med 18" inre diameter, borttages och ersättes av ny brunn med 24" inre diameter. I den nya brunnen inkopplas samtliga nya och äldre ledningar,	st. 1	60,-	60	-	130	-		
		För oförutsedda fall, arbetsledning m.m. tillägges								
		Överföres					958	75		

PETTERSONSKA BOKTR. EFTR. SKARA

Läge	Längd m.	Arbete, jordmån m. m.	Antal	à pris	Kostnad Kr.	Kostnad öre	Kostnad Kr.	Kostnad öre	Summa Kr.	Summa öre
1	2	3	4	5	6		7		8	
		Överfört					958	75		
		c:a 10 % med					91	25	1050	-
		Dikessträckan C-D.								
23+17 - - 24	83	Inköp av 9" cementrör m.	83	2,25	186	75				
		Schaktning, stämpling, rö- rens läggning och höljning m.	83	1,75	145	25				
24 - - 25+41	141	Inköp av 9" cementrör m.	141	2,25	317	25				
		Schaktning, stämpling, rö- rens läggning och höljning m.	141	2,-	282	-	931	25		
Tills.	224	meter.								
		Brunnar med 24" inre diame- ter jämte kopplingar; vid 24 och 25+41 st.	2	50,-			100	-		
		För oförutsedda fall, ar- betsledning m.m. tillägges ca 10 % med					118	75	1150	-
		Dikessträckan D-E.								
25+41 - - 26+2	61	Inköp av 8" cementrör m.	61	2,-	122	-				
		Schaktning, stämpling, rö- rens läggning och höljning m.	61	1,50	91	50	213	50		
Tills.	61	meter.								
		Brunn med 24" inre diameter jämte kopplingar; vid 26+2 st.	1	50,-			50	-		
		Överföres					263	50	2200	-

Läge	Längd m.	Arbete, jordmån m. m.	Antal	à pris	Kostnad Kr.	Kostnad öre	Kostnad Kr.	Kostnad öre	Summa Kr.	Summa öre
1	2	3	4	5	6		7		8	
		Överfört					263	50	2200	-
		För oförutsedda fall, arbetsledning m.m. tillägges ca 10 % med					36	50	300	-
		Dikessträckan E-F.								
26+2 - - 26+87	85	Inköp av 6" cementrör eller tegelrör m.	85	1,50	127	50				-
		Schaktning, stämpling, rörens läggning och höljning m.	85	1,50	127	50	255	-		
Tills.	85	meter.								
		Brunnar med 24" inre diameter jämte kopplingar; vid 26+9 och 26+87 st.	2	50,-			100	-		
		För oförutsedda fall, arbetsledning m.m. tillägges ca 10 % med					45	-	400	-
		Sidoavlopp.								
		Dikessträckan C-C[1].								
23+17 = = 30 - - 31+18	118	Inköp av 8" cementrör m.	118	2,-	236	-				
		Schaktning, stämpling, rörens läggning och höljning m.	118	2,-	236	-	472	-		
Tills.	118	meter.								
		Brunn med 24" inre diameter jämte kopplingar; vid								
		Överföres					472	-	2900	-

PETTERSONSKA BOKTR. EFTR. SKARA

Läge	Längd m.	Arbete, jordmån m. m.	Antal	à pris	Kostnad Kr.	Kostnad öre	Kostnad Kr.	Kostnad öre	Summa Kr.	Summa öre
1	2	3	4	5	6		7		8	
-	-	Överfört					472	-	2900	-
		31+18 = 40 st.	1	50,-			50	-		
		För oförutsedda fall, arbetsledning m.m. tillägges ca 10 % med					78	-	600	-
		Dikessträckan $C^{1}-C^{2}$.								
31+18 - - 32+7	89	Inköp av 6" cementrör eller tegelrör m.	89	1,50	133	50				
		Schaktning, stämpling, rörens läggning och höljning m.	89	1,50	133	50	267	-		
Tills.	89 meter.									
		Brunn med 24" inre diameter jämte kopplingar; vid 32+7 st.	1	50,-			50	-		
		För oförutsedda fall, arbetsledning m.m. tillägges ca 10 % med					33	-	350	-
		Dikessträckan $C^{1}-C^{3}$.								
31+18 = = 40 - - 40+80	80	Inköp av 6" cementrör m.	80	1,50	120	-				
		Schaktning, stämpling, rörens läggning och höljning m.	80	1,50	120	-	240	-		
Tills.	80 meter.									
		Brunn med 24" inre diameter jämte kopplingar; vid 40+80 st.	1	50,-			50	-		
		För oförutsedda fall, ar-								
-	-	Överföres					290	-	3850	-

Läge	Längd m.	Arbete, jordmån m. m.	Antal	à pris	Kostnad Kr.	Kostnad öre	Kostnad Kr.	Kostnad öre	Summa Kr.	Summa öre
1	2	3	4	5	6		7		8	
		Överfört					290	-	3850	-
		betsledning m.m. tillägges								
		ca 10 % med					60	-	350	-
		Dikessträckan D-D 1								
25+41 = = 50 - - 50+45	45	Inköp av 6" cementrör eller								
		tegelrör m.	45	1,50	67	50				
		Schaktning, stämpling, rörens läggning och höljning m.	45	1,50	67	50				
50+45 - - 50+53	8	Nybyggnad av trumma för allmännavägen Trelleborg-Haglösa eller vägen nr 29 i Skytts härad inom Oxie och Skytts vägdistrikt. Trumman skall nybyggas av vägdistriktet i egen regi och utan ersättning från dikningsföretagets sida, därvid vägdistriktet äger beakta dels att trumman ej får utföras av mindre rör än 6", dels att trummans inre underkant skall ligga på höjderna + 14,05 m. vid 50+45 och + 14,15 m. vid 50+53			-	-	135	-		
Tills.	53	meter. Överföres					135	-	4200	-

PETTERSONSKA BOKTR. EFTR. SKARA

Läge	Längd m.	Arbete, jordmån m. m.	Antal	à pris	Kostnad Kr.	Kostnad öre	Kostnad Kr.	Kostnad öre	Summa Kr.	Summa öre
1	2	3	4	5	6		7		8	
		Överfört					135	-	4200	-
		Brunnar jämte kopplingar för vägtrumman vid 50+45 och 50+53; utföres utan ersättning från dikningsföretagets sida av Oxie och Skytts vägdistrikt st.	2				-	-		
		För oförutsedda fall, arbetsledning m.m. tillägges ca 10 % med					15	-	150	-
					Summa kostnad				4350	-
		Sammandrag.								
		Huvudavlopp.								
317		Dikessträckan A-B-C					1050	-		
224		D:o C-D					1150	-		
61		D:o D-E					300	-		
85	687	D:o E-F					400	-	2900	-
		Sidoavlopp.								
118		Dikessträckan $C-C^1$					600	-		
89		D:o C^1-C^2					350	-		
80		D:o C^1-C^3					350	-		
53	340	D:o $D-D^1$					150	-	1450	-
Summa	1027	meter.			Summa kostnad				4350	-

Läge	Längd m.	Arbete, jordmån m. m.	Antal	à pris	Kostnad Kr.	Kostnad öre	Kostnad Kr.	Kostnad öre	Summa Kr.	Summa öre
1	2	3	4	5	6		7		8	
		Haglösa den 21 september 1939.								
		Å tjänstens vägnar:								
		C.H. Wallér								
		Statens lantbruksingeniör.								

PETTERSONSKA BOKTR. EFTR.
SKARA

Kostnadsförslag. **Bil. Litt. B .**

Läge	Längd m.	Arbete, jordmån m. m.	Antal	à pris	Kostnad Kr.	Kostnad öre	Kostnad Kr.	Kostnad öre	Summa Kr.	Summa öre
1	2	3	4	5	6		7		8	
		"Företaget Haglösa nr 2 - Gylle nr 11".								
		Huvudavlopp.								
		Dikessträckan G-H.								
0 - 1+70	170	Inköp av 10" cementrör m.	170	2,50	425	-				
		Schaktning, stämpling, rörens läggning och höljning m.	170	2,75	467	50	892	50		
Tills.	170	meter.								
		Inkoppling av den nya ledningen i befintlig brunn vid 0			10	-				
		Brunn med 24" inre diameter jämte kopplingar; vid 1+70 st.	1	50,-	50	-	60	-		
		För oförutsedda fall, arbetsledning m.m. tillägges ca 10 % med					97	50	1050	-
		Dikessträckan H-I.								
1+70 - 2+50	80	Inköp av 9" cementrör m.	80	2,25	180	-				
		Schaktning, stämpling, rörens läggning och höljning m.	80	1,75	140	-	320	-		
Tills.	80	meter.								
		Brunn med 24" inre diameter jämte kopplingar; vid 2+50 st.	1	50,-			50	-		
		För oförutsedda fall, arbetsledning m.m. tillägges								
		Överföres					370	-	1050	-

Läge	Längd m.	Arbete, jordmån m. m.	Antal	à pris	Kostnad Kr.	Kostnad öre	Kostnad Kr.	Kostnad öre	Summa Kr.	Summa öre
1	2	3	4	5	6		7		8	
		Överfört					370	-	1050	-
		ca 10 % med					30	-	400	-
		Dikessträckan I-K.								
2+50 - - 3+43	93	Inköp av 8" cementrör m.	93	2,-	186	-				
		Schaktning, stämpling, rörens läggning och höljning m.	93	1,75	162	75	348	75		
Tills.	93	meter.								
		Brunn med 24" inre diameter jämte kopplingar; vid 3+43 st.	1	50,-			50	-		
		För oförutsedda fall, arbetsledning m.m. tillägges ca 10 % med					51	25	450	-
		Dikessträckan K-L.								
3+43 - - 4+12	69	Inköp av 8" cementrör m.	69	2,-	138	-				
		Schaktning, stämpling, rörens läggning och höljning m.	69	1,75	120	75	258	75		
Tills.	69	meter.								
		Brunn med 24" inre diameter jämte kopplingar; vid 4+12 st.	1	50,-			50	-		
		För oförutsedda fall, arbetsledning m.m. tillägges ca 10 % med					41	25	350	-
		Överföres							2250	-

PETTERSONSKA BOKTR. EFTR. SKARA

Läge	Längd m.	Arbete, jordmån m. m.	Antal	à pris	Kostnad Kr.	Kostnad öre	Kostnad Kr.	Kostnad öre	Summa Kr.	Summa öre
1	2	3	4	5	6		7		8	
		Överfört							2250	-
		Sidoavlopp.								
		Dikessträckan $H-H^1$.								
1+70 = = 10 - - 11+5	105	Inköp av 6" cementrör eller								
		tegelrör m.	105	1,50	157	50				
		Schaktning, stämpling, rörens läggning och höljning m.	105	1,50	157	50	315	-		
Tills.	105	meter.								
		Brunn med 24" inre diameter jämte kopplingar; vid 11+5 st.	1	50,-			50	-		
		För oförutsedda fall, arbetsledning m.m. tillägges ca 10 % med					35	-	400	-
					Summa kostnad				2650	-
		Sammandrag.								
		Huvudavlopp.								
170		Dikessträckan G-H					1050	-		
80		D:o H-I					400	-		
93		D:o I-K					450	-		
69	412	D:o K-L					350	-	2250	-
		Sidoavlopp.								
	105	Dikessträckan $H-H^1$					400	-	400	-
Summa	517	meter.			Summa kostnad				2650	-

Läge	Längd m.	Arbete, jordmån m. m.	Antal	à pris	Kostnad Kr.	Kostnad öre	Kostnad Kr.	Kostnad öre	Summa Kr.	Summa öre
1	2	3	4	5	6		7		8	

Haglösa den 21 september 1939.

Å tjänstens vägnar:

C.H. Wallér

Statens lantbruksingeniör.

PETTERSONSKA BOKTR. EFTR.
SKARA

Kostnadsförslag. **Bil. Litt. B .**

Läge	Längd m.	Arbete, jordmån m. m.	Antal	à pris	Kostnad Kr.	Kostnad öre	Kostnad Kr.	Kostnad öre	Summa Kr.	Summa öre
1	2	3	4	5	6		7		8	
		"Företaget Gylle n:ris 2, 8 och 10".								
		Huvudavlopp.								
		Dikessträckan M-N.								
60 - - 61+6	106	Inköp av 10" cementrör m.	106	2,50	265	-				
		Schaktning, stämpling, rörens läggning och höljning m.	106	2,-	212	-	477	-		
Tills.	106	meter.								
		Brunn med 24" inre diameter jämte kopplingar; vid 61+6 st.	1	50,-			50	-		
		För oförutsedda fall, arbetsledning m.m. tillägges ca 10 % med					73	-	600	-
		Dikessträckan N-O.								
61+6 - - 62+10	104	Inköp av 8" cementrör m.	104	2,-	208	-				
		Schaktning, stämpling, rörens läggning och höljning m.	104	1,75	182	-	390	-		
Tills.	104	meter.								
		Brunn med 24" inre diameter jämte kopplingar; vid 62+ + 10 st.	1	50,-			50	-		
		För oförutsedda fall, arbetsledning m.m. tillägges ca 10 % med					60	-	500	-
		Överföres							1100	-

Läge	Längd m.	Arbete, jordmån m. m.	Antal	à pris	Kostnad Kr.	Kostnad öre	Kostnad Kr.	Kostnad öre	Summa Kr.	Summa öre
1	2	3	4	5	6		7		8	
		Överfört							1100	-
		Dikessträckan O-P.								
62+10 - - 62+80	70	Inköp av 8" cementrör m.	70	2,-	140	-				
		Schaktning, stämpling, rö- rens läggning och höljning m.	70	2,50	175	-				
62+80 - - 63+84	104	Inköp av 6" cementrör m.	104	1,50	156	-				
		Schaktning, stämpling, rö- rens läggning och höljning m.	104	1,50	156	-	627	-		
Tills.	174	meter.								
		Brunnar med 24" inre diame- ter jämte kopplingar; vid 62+80, 63+33 och 63+84, st.	3	50,-			150	-		
		För oförutsedda fall, ar- betsledning m.m. tillägges ca 10 % med					73	-	850	-
		Sidoavlopp.								
		Dikessträckan N-N[1].								
61+6 = = 110 - - 110+44	44	Inköp av 8" cementrör m.	44	2,-	88	-				
		Schaktning, stämpling, rö- rens läggning och höljning m.	44	1,50	66	-				
110+44 - - 111+43	99	Inköp av 6" cementrör m.	99	1,50	148	50				
		Schaktning, stämpling, rö- rens läggning och höljning m.	99	1,50	148	50	451	-		
Tills.	143	meter.								
		Överföres					451	-	1950	-

PETTERSONSKA BOKTR. EFTR. SKARA

Läge	Längd m.	Arbete, jordmån m. m.	Antal	à pris	Kostnad Kr.	Kostnad öre	Kostnad Kr.	Kostnad öre	Summa Kr.	Summa öre
1	2	3	4	5	6		7		8	
		Överfört					451	-	1950	-
		Brunnar med 24" inre diame-								
		ter jämte kopplingar; vid								
		110+44 och 111+43, st.	2	50,-			100	-		
		För oförutsedda fall, ar-								
		betsledning m.m. tillägges								
		ca 10 % med					49	-	600	-
		Dikessträckan 0-0[1].								
62+10 = = 120 - - 120+78	78	Inköp av 6" cementrör eller								
		tegelrör m.	78	1,50	117	-				
		Schaktning, stämpling, rö-								
		rens läggning och höljning m.	78	1,50	117	-	234	-		
Tills.	78 meter.									
		Brunn med 24" inre diameter								
		jämte kopplingar; vid 120+								
		+78 st.	1	50,-			50	-		
		För oförutsedda fall, ar-								
		betsledning m.m. tillägges								
		ca 10 % med					66	-	350	-
						Summa kostnad			2900	-

Läge	Längd m.	Arbete, jordmån m. m.	Antal	à pris	Kostnad Kr.	Kostnad öre	Kostnad Kr.	Kostnad öre	Summa Kr.	Summa öre
1	2	3	4	5	6		7		8	
-	-	**Sammandrag.**								
		Huvudavlopp.								
106		Dikessträckan M-N					600	-		
104		D:o N-O					500	-		
174	384	D:o O-P					850	-	1950	-
		Sidoavlopp.								
143	-	Dikessträckan N-N[1]					600	-		
78	221	D:o O-O[1]					350	-	950	-
Summa	605	meter.			Summa kostnad				2900	-

Haglösa den 21 september 1939.

Å tjänstens vägnar:

C.H. Wallér

Statens lantbruksingeniör.

Bil. Litt. B[IV].

-		**Sammandrag för samtliga företag.**			
1027		Företaget Haglösa n:ris 1 och 2			4350 -
	517	D:o Haglösa nr 2 - Gylle nr 11			2650 -
	605	D:o Gylle n:ris 2, 8 och 10			2900 -
Summa	2149	meter.		Summa	9900 -

Haglösa den 21 september 1939.

Å tjänstens vägnar:

C.H. Wallér

Statens lantbruksingeniör.

PETTERSONSKA BOKTR. EFTR. SKARA

Arbetsbeskrivning. Bil. Litt. C.

Läge	Längd	Djup	Botten-bredd	Dag-bredd	Sido-lutning	Botten-höjd och lutning		Anmärkningar
	Meter							
1	2	3	4	5	6	7	8	9

Läge	Längd	Djup	Botten-bredd	Dag-bredd	Sido-lutning	Botten-höjd och lutning		Anmärkningar
	Meter							
1	2	3	4	5	6	7	8	9
25+50	9	1,40				2:1000		
26+2	52	1,25				13,55		
Summa	61	meter.						
		Dikessträckan E-F.						
26+2	-	0,65				14,09		6" cementrör eller tegelrör mellan 26+2 och 26+87.
+9	7	1,30				14,10		
+50	41	1,50				2:1000		
+87	37	1,35				14,26		
Summa	85	meter.						
		Sidoavlopp.						
		Dikessträckan $C-C^1$.						
23+17= =30	-	1,40				12,65 8:1000		8" cementrör mellan 23+17 = 30 och 31+18.
30+50	50	1,55				13,05		
31	50	1,90				3:1000		
+18	18	1,60				13,25		
Summa	118	meter.						
		Dikessträckan C^1-C^2.						
31+18	-	1,60				13,25		6" cementrör eller tegelrör mellan 31+18 och 32+7.
+50	32	1,70				1:1000		
32	50	1,10						
+7	7	1,-				13,34		
Summa	89	meter.						

PETTERSONSKA BOKTR.EFTR. SKARA

379201

Läge	Längd	Djup	Botten-bredd	Dag-bredd	Sido-lutning	Botten-höjd och lutning		Anmärkningar
	Meter							
1	2	3	4	5	6	7	8	9
		Dikessträckan C^1-C^3.						
31+18= = 40	-	1,65				13,25		6" cementrör mellan 31+18 = 40 och 40+80.
40+50	50	1,40				1:1000		
+80	30	1,45				13,33		
Summa	80 meter.							
		Dikessträckan D-D^1.						
25+41= = 50	-	1,45				13,51 12:1000		6" cementrör eller tegelrör mellan 25+41 = 50 och 50+53.
50+45	45	1,50				14,05 12:1000		
+53	8	1,45				14,15		
Summa	53 meter.							
		Sammandrag.						
Längd.		**Huvudavlopp.**						
317		Dikessträckan A-B-C						
224		D:o			C-D			
61		D:o			D-E			
85	687	D:o			E-F			
		Sidoavlopp.						
118		Dikessträckan C-C^1						
89		D:o			C^1-C^2			
80		D:o			C^1-C^3			
53	340	D:o			D-D^1			
Summa	1027 meter.							

Läge	Längd	Djup	Botten-bredd	Dag-bredd	Sido-lutning	Botten-höjd och lutning		Anmärkningar
	Meter							
1	2	3	4	5	6	7	8	9

Läge	Längd	Djup	Botten-bredd	Dag-bredd	Sido-lutning	Botten-höjd och lutning		Anmärkningar
	Meter							
1	2	3	4	5	6	7	8	9
Övf.	57					4:1000		
4+12	12	1,70				12,66		Fixpkt.: Nedslaget järnrör i gränsen mellan fastigheterna Haglösa 3^{10} och Haglösa 1^{3}, 2^{2}, 3 m. SO. om stort rödpilträd; belägen på höjden + 14,41 m.
Summa	69	meter.						
		Sidoavlopp.						
		Dikessträckan $H-H^{1}$.						
1+70= =10	-	1,60				10,76		6" cementrör eller tegelrör mellan 1+70 = 10 och 11+5.
10+50	50	1,70						
						1:1000		
11	50	1,10						
+5	5	1,10				10,87		
Summa	105	meter.						
		Sammandrag.						
		Huvudavlopp.						
170		Dikessträckan G-H						
80			D:o		H-I			
93			D:o		I-K			
69	412		D:o		K-L			
		Sidoavlopp.						
	105	Dikessträckan $H-H^{1}$						
Summa	517	meter.						
	"Företaget Gylle n:ris 2, 8 och 10".							
		Huvudavlopp.						
		Dikessträckan M-N.						
60	-	1,25				9,-		Fixpkt.: Kors på brunnskar, S. kanten å brunn i företaget Haglösa-Gylle av år 1930; belägen på höjden + 10,55 m. 10" cementrör mellan 60 och 61+ +6.

Läge	Längd	Djup	Botten-bredd	Dag-bredd	Sido-lutning	Botten-höjd och lutning		Anmärkningar
	Meter							
1	2	3	4	5	6	7	8	9.
60+50	50	1,55						
						3:1000		
61	50	1,40						
+6	6	1,25				9,32		
Summa	106	meter.						
		Dikessträckan N-O.						
61+6	-	1,25				9,32		8" cementrör mellan 61+6 och 62+10.
+50	44	1,80						
						6:1000		
62	50	1,60						
+10	10	1,80				9,94		
Summa	104	meter.						
		Dikessträckan O-P.						
62+10	-	1,80				9,94		8" cementrör mellan 62+10 och 62+80.
+50	40	2,15				2:1000		
+80	30	1,70				10,08		6"-cementrör mellan 62+80 och 63+84.
63	20	1,50				1:1000		
+33	33	1,10				10,13		
+50	17	1,20				1:1000		
+84	34	1,30				10,18		Fixpkt.: Kors o. järndubb i grundmur till stathus tillhörigt fastigheten Gylle 8⁹, S. gaveln, 43 cm. fr. SÖ. knuten, 25 cm. fr. marken; belägen på höjden + 15,04 m.
Summa	174	meter.						
		Sidoavlopp.						
		Dikessträckan N-N¹.						
61+6= = 110	-	1,30				9,32		8" cementrör mellan 61+6 = 110 och 110+44.
						4:1000		
110+44	44	1,40				9,50		6" cementrör mellan 110+44 och 111+43.
Övf.	44							

PETTERSONSKA BOKTR. EFTR. SKARA

379201

Läge	Längd	Djup	Botten-bredd	Dag-bredd	Sido-lutning	Botten-höjd och lutning		Anmärkningar
	Meter							
1	2	3	4	5	6	7	8	9
Övf.	44							
110+50	6	1,45						
111	50	1,40				29:1000		
+43	43	1,25				12,37		
Summa	143 meter.							
		Dikessträckan 0-0¹.						
62+10= = 120	-	1,75				10,02		6" cementrör eller tegelrör mellan 62+10 = 120 och 120+78.
120+50	50	1,40				3:1000		
+78	28	1,35				10,25		
Summa	78 meter.							
		Sammandrag.						
Längd.		Huvudavlopp.						
106		Dikessträckan M-N						
104		D:o	N-O					
174	384	D:o	O-P					
		Sidoavlopp.						
143		Dikessträckan N-N¹						
78	221	D:o	O-O¹					
Summa	605 meter.							
		Sammandrag för samtliga företag.						
	1027	Företaget Haglösa n:ris 1 och 2						
	517	"	Haglösa nr 2 - Gylle nr 11					
	605	"	Gylle n:ris 2, 8 och 10					
Summa	2149 meter.							

Läge	Längd	Djup	Botten-bredd	Dag-bredd	Sido-lutning	Botten-höjd och lutning		Anmärkningar
	Meter							
1	2	3	4	5	6	7	8	9

Vid arbetets utförande är i övrigt att iakttaga:

Att, därest det under arbetets utförande av en eller annan anledning visar sig nödvändigt att utbyta den nuvarande brunnen vid 0, denna skall rivas och ersättas av ny brunn med 32" inre diameter, i vilken samtliga tillstötande ledningar skola inkopplas.

Att träd och buskar i och utmed de nya dikessträckorna skola ordentligt rothuggas och därefter borttagas.

Att stenar, som ligga hindrande i vägen för rörledningen, skola upptagas.

Att inga rör få nedläggas förrän de blivit godkända av vederbörande lantbruksingeniör eller av den, han i sitt ställe förordnar.

Att rörledningen ej får täckas förrän den blivit godkänd av vederbörande lantbruksingeniör eller av den, han i sitt ställe förordnar.

Att rörledningen efter sådant godkännande omedelbart skall höljas till 0,6 m. djup, räknat från ledningens överkant.

Att sådan höljning skall utföras genom påfyllning av ur rörgraven uppschaktade jordmassor.

Att samtliga ur rörgraven uppschaktade jordmassor skola återfyllas.

Att fyllningen skall packas väl så att framtida sättningar i möjligaste mån förhindras.

Att fyllningen ej får innehålla sten.

Att samtliga brunnar skola försänkas 0,50 m., räknat från utloppsrörets underkant, samt förses med hållbart lock av armerad betong.

Att samtliga brunnar skola utföras med öppningar för vattnets tilledande

PETTERSONSKA BOKTR.EFTR. SKARA

379201

genom inhuggning på lämpliga höjder över avloppsrörets underkant av minst 3 st. 4" tegelrör eller det större antal rör, som betingas av förhandenvarande förhållanden.

Att brunnar, som ligga i krökar och rågångar eller vid vägar, samt andra brunnar med flera än två kopplingar, skola uppdragas till markytan.

Att övriga brunnar få göras täckta, därest jordägaren det påfordrar samt själv ikläder sig de risker för olycksfall, som kunna uppstå därigenom att brunnslocket vittrar sönder eller på annat sätt förstöres.

Att samtliga brunnar skola omskolas med sten och grovt grus.

Att samtliga brunnar skola grundläggas på fast underlag samt förses med botten av betong.

Att botten skall vara igjuten i den understa brunnsringen innan denna nedsättes, därest detta ej medför svårigheter vid brunnens byggande, då bottnen må igjutas, sedan brunnen i övrigt färdigställts.

Att kopplingarna i brunnarna skola vara ordentligt utförda, därvid det särskilt skall iakttagas, att samtliga kopplade rör skola vara avhuggna jäms med brunnens innersida samt fogade med cementbruk.

Att enskilda rörrännor, vilka utmynna intill en brunn, skola av entreprenören kostnadsfritt kopplas i brunnen, därest jordägaren tillhandahåller för sådan koppling erforderliga rör.

Att enskilda rörrännor, vilka utmynna på längre avstånd från brunnarna, skola, därest jordägaren det påfordrar, kopplas av entreprenören. För detta arbete äger entreprenören rätt att efter överenskommelse med jordägaren uppbära ersättning.

Att sådana enskilda rörrännor, vilka korsas av den nya ledningen, skola återställas i fullgott skick, därest de vid arbetets utförande till

någon del rubbats.

Att, därest det under arbetets utförande skulle visa sig nödvändigt att förstärka grunden för vissa täckta dikessträckor med till dem hörande brunnar, vederbörande lantbruksingeniör äger att härom meddela särskilda föreskrifter. Blivande entreprenör är skyldig att omedelbart underrätta lantbruksingeniören för den händelse grundförhållandena äro sådana att grundförstärkning erfordras.

Haglösa den 21 september 1939.

Å tjänstens vägnar:

C.H. Wallér

Statens lantbruksingeniör.

Bil. Litt. D.

Utlåtande

avgivet vid syneförrättning angående torrläggning av marker tillhörande Haglösa och Gylle hemman uti La Slågarps och Gylle socknar av Malmöhus län.

Mom. 1.

Förordnande m.m.

Jämlikt Länsstyrelsens resolutioner den 15 december 1938 och den 28 januari 1938 förordnades undertecknad, förrättningsman att handlägga syneförrättning angående torrläggning av marker tillhörande Haglösa och Gylle hemman uti La Slågarps och Gylle socknar av Malmöhus län. De utfärdade resolutionerna avse tre olika ansökningar om syneförrättning angående torrläggning av varandra närliggande områden. Samtliga dessa förrättningar hava därför sammanslagits för gemensam handläggning vid förevarande syneförrättning. Laga hinder har ej anmälts vare sig emot förrättningens handläggande eller det avsedda dikningsföretagets utförande, ej heller har sådant hinder kunnat av synemännen utrönas. Då det planerade torrläggningsföretaget är att hänföra till dikning, har syneförrättningen handlagts i enlighet med de för "dikning" i vattenlagen givna bestämmelserna. Dikningsföretaget berör marker tillhörande Haglösa n:ris 1 och 2 uti La Slågarps socken samt Gylle n:ris 2, 8, 10 och 11 uti Gylle socken.

Mom. 2.

Dikningsföretagets omfattning, planläggning m.m.

Dikningsområdet, som tillhör nederbördsområdet nr 89/90, är beläget omkring 4,- km. sydost om La Slågarps kyrka, 1,5 km. norr om Gylle kyrka samt 3,- km. nordost om Skytts Vemmerlövs järnvägsstation på stats-

banelinjen Malmö-Trelleborg. Å hithörande översiktskarta har dikningsområdet utmärkts med gul färg.

De marker, om vilkas torrläggning det är fråga, hava uppdelats i tre av varandra i kostnadshänseende oberoende mindre företag eller dikningssamfälligheter, nämligen "Företaget Haglösa n:ris 1 och 2", vilket omfattar de i värderingslängden Bil. Litt. A^{I} sammanförda ägofigurerna, "Företaget Haglösa nr 2 - Gylle nr 11", vilket omfattar de i värderingslängden Bil. Litt. A^{II} sammanförda ägofigurerna, samt "Företaget Gylle n:ris 2, 8 och 10", vilket omfattar de i värderingslängden Bil. Litt. A^{III} sammanförda ägofigurerna. Samtliga företag avvattnas nu genom dels täckta, dels öppna avledningsdiken till en större täckt ledning, vilken utförts för "Haglösa-Gylle dikningsföretag av år 1930". De nuvarande avledningsdikena hava emellertid ej upptagits till erforderliga dimensioner, varför de marker, vilka för sin torrläggning äro beroende av desamma, f.n. besväras av vatten. På begäran av sökandena har förrättningsmannen därför i samråd med de andra synemännen upprättat förslag till nya avlopps upptagande i den omfattning samt till det djup och med de dimensioner i övrigt, som erfordras för ändamålsenlig torrläggning av de nu vattenskadade markerna. Enligt förrättningsmannens förslag, vilket närmare framgår av upprättade handlingar och ritningar, skall för de olika företagens torrläggning följande dikessträckor utföras.

"Företaget Haglösa n:ris 1 och 2".

Huvudavlopp.

1/ Dikessträckan A-B-C från 20, belägen vid en brunn på den av 24" cementrör utförda ledningen för "Haglösa-Gylle dikningsföretag av år 1930", norr och öster ut till och genom allmänna vägen nr 29 i Skytts

härad eller vägen Trelleborg-Haglösa vid 23+17. Å sträckan 20 - 21+13 finnes för närvarande en av 10" cementrör utförd ledning, vilken skall bibehållas i nuvarande skick. Sträckan 21+13 - 23+8 skall nyanläggas samt utföras som täckt ledning av 10" cementrör. Den nuvarande trumman mellan 23+8 och 23+17 för allmänna vägen Trelleborg-Haglösa, vilken utförts av 12" cementrör, skall bibehållas oförändrad. Den nuvarande brunnen vid 21+13 skall bibehållas i oförändrat skick liksom även den nuvarande brunnen nedströms vägtrumman vid 23+8. Nya brunnar skola utföras vid 21+50 samt omedelbart uppströms vägen vid 23+17 på sätt närmare framgår av förslagshandlingar och ritningar.

2/ Dikessträckan C-D från 23+17 norr ut till 25+41. Det nya avloppet skall upptagas i nyskärning samt utföras som täckt ledning av 9" cementrör. Brunnar skola utföras vid 24 och 25+41 på sätt närmare framgår av förslagshandlingar och ritningar.

3/ Dikessträckorna D-E och E-F från 25+41 öster och norr ut till 26+ +87. Det nya avloppet skall upptagas i nyskärning samt utföras som täckt ledning av rör med 8" och 6" inre diameter. 8" rören skola vara cementrör, 6" rören kunna vara cementrör eller tegelrör. Brunnar skola utföras vid 26+2, 26+9 och 26+87 på sätt närmare framgår av förslagshandlingar och ritningar.

Sidoavlopp.

4/ Dikessträckan $C-C^1$ från 23+17 = 30 öster ut till 31+18. Det nya avloppet skall upptagas i nyskärning samt utföras som täckt ledning av 8" cementrör. Brunn skall utföras vid 31+18 = 40 på sätt närmare framgår av förslagshandlingar och ritningar.

5/ Dikessträckan C^1-C^2 från 31+18 öster ut till rågången vid 32+7. Det

nya avloppet skall upptagas i nyskärning samt utföras som täckt ledning av 6" cementrör eller tegelrör. Brunn skall utföras vid 32+7 på sätt närmare framgår av förslagshandlingar och ritningar.

6/ Dikessträckan C^1-C^3 från 31+18 = 40 söder ut till trädgården vid 40+80. Det nya avloppet skall upptagas i nyskärning samt utföras som täckt ledning av 6" cementrör. Brunn skall utföras vid 40+80 på sätt närmare framgår av förslagshandlingar och ritningar.

7/ Dikessträckan D-D^1 från 25+41 = 50 väster ut till och genom vägen nr 29 i Skytts härad eller vägen Trelleborg-Haglösa vid 50+53. Delsträckan 25+41 = 50 - 50+45 skall upptagas i nyskärning samt utföras som täckt ledning av 6" cementrör. Mellan 50+45 och 50+53 skall Oxie och Skytts vägdistrikt utföra en ny trumma med till densamma hörande anslutningsbrunnar vid såväl vägens nedströmssida som vid dess uppströmssida. Trumman skall utföras på sätt närmare framgår av mom. 3 här nedan samt i kostnadsförslaget.

"Företaget Haglösa nr 2 - Gylle nr 11".

Huvudavlopp.

8/ Dikessträckorna G-H, H-I och I-K från 0, belägen vid en brunn på den av 32" cementrör utförda ledningen för "Haglösa-Gylle dikningsföretag av år 1930", norr och öster ut utmed rågången mellan Haglösa och Gylle till 3+43. Det nya avloppet skall följa samma sträckning som det nuvarande dels täckta, dels öppna avledningsdiket samt utföras som täckt ledning av 10", 9" och 8" cementrör. Brunnar skola utföras vid 1+70, 2+50 och 3+43 på sätt närmare framgår av förslagshandlingar och ritningar.

9/ Dikessträckan K-L från 3+43 norr och väster ut utmed rågången mellan

fastigheterna Haglösa 1^{3}, 2^{2} och Haglösa 2^{10} till 4+12. Det nya avloppet skall följa samma sträckning som det nuvarande avledningsdiket samt utföras som täckt ledning av 8" cementrör. Brunn skall utföras vid 4+12 på sätt närmare framgår av förslagshandlingar och ritningar.

Sidoavlopp.

10/ Dikessträckan $H-H^{1}$ från 1+70 = 10 norr ut till 11+5. Det nya avloppet skall upptagas i nyskärning samt utföras som täckt ledning av 6" cementrör eller tegelrör. Brunn skall utföras vid 11+5 på sätt närmare framgår av förslagshandlingar och ritningar.

"Företaget Gylle n:ris 2, 8 och 10".

Huvudavlopp.

11/ Dikessträckan M-N från 60, belägen vid en brunn på den av 32" cementrör utförda ledningen för "Haglösa-Gylle dikningsföretag av år 1930", väster ut till 61+6. Det nya avloppet skall upptagas i nyskärning samt utföras som täckt ledning av 10" cementrör. Brunn skall utföras vid 61+6 på sätt närmare framgår av förslagshandlingar och ritningar.

12/ Dikessträckan N-O från 61+6 väster och norr ut till rågången vid 62+10. Det nya avloppet skall upptagas i nyskärning samt utföras som täckt ledning av 8" cementrör. Brunn skall utföras vid 62+10 på sätt närmare framgår av förslagshandlingar och ritningar.

13/ Dikessträckan O-P från 62+10 norr ut till rågången vid 63+84. Det nya avloppet skall upptagas i nyskärning samt utföras som täckt ledning av 8" och 6" cementrör. Brunnar skola utföras vid 62+80, 63+33 och 63+84 på sätt närmare framgår av förslagshandlingar och ritningar.

Sidoavlopp.

14/ Dikessträckan $N-N^1$ från 61+6 = 110 söder och väster ut till rågången vid 111+43. Det nya avloppet skall upptagas i nyskärning samt utföras som täckt ledning av 8" och 6" cementrör. Brunnar skola utföras vid 110+44 och 111+43 på sätt närmare framgår av förslagshandlingar och ritningar.

15/ Dikessträckan $O-O^1$ från 62+10 = 120 norr och öster ut till rågången vid 120+78. Det nya avloppet skall upptagas i nyskärning samt utföras som täckt ledning av 6" cementrör eller tegelrör. Brunn skall utföras vid 120+78 på sätt närmare framgår av förslagshandlingar och ritningar.

Synemännen hava närmare prövat i vilken omfattning de olika dikessträckorna böra komma till utförande som täckta ledningar och därvid funnit att betydande fördelar komma att vinnas, därest samtliga nya avlopp utföras såsom täckta diken. Synemännen vilja i detta sammanhang även framhålla, att det enligt deras åsikt ej föreligger någon fara för de täckta dikessträckornas framtida bestånd, därest de utföras av fullgoda cementrör, enär det genom analyser av vatten från närgränsande, likartade områden framgått, att vattnet i dessa trakter ej innehåller på betong skadligt inverkande ämnen.

För samtliga avlopp hava särskilda profilritningar och i viss utsträckning även sektionsritningar upprättats, vilka angiva de olika dikessträckornas djup och föreskrivna dimensioner i övrigt ävensom läget för de brunnar, som skola utföras. För brunnar hava särskilda typ- och förslagsritningar upprättats. De olika dikessträckornas lägen i plan framgå närmare av hithörande plankarta.

Vid bestämmande av de olika dikessträckornas dimensioner har för-

rättningsmannen tagit hänsyn såväl till nederbördsområdets storlek och topografi samt avrinningen från detsamma som ock till förhandenvarande fallförhållanden. Nederbördsområdet har fastställts dels genom särskilda undersökningar på marken, dels med ledning av Ekonomiska kartverkets kartor över trakten. Storleken av de områden, vilka avvattnas till de olika dikessträckorna, framgår av profilritningarna. Den vattenmängd, som skall kunna avbördas genom olika dikessträckor, har beräknats med ledning av nederbördsområdets omfattning samt under antagande att avrinningen vid normala flöden uppgår till högst 1,- liter per sekund och hektar.

De vattenskadade markerna hava i vederbörlig ordning kartlagts, varjämte markens nivåförhållanden genom avvägning närmare undersökts. Såsom nu vattenskadade och av dikningsföretaget berörda hava ansetts samtliga de marker, vilka för sin torrläggning äro beroende av att de nya avloppen komma till utförande. Vid bestämmande av såväl begränsningskurvans läge som de olika ägofigurernas medelhöjder har hänsyn tagits till det avfall, som erfordras för vattnets avledande till avloppen, därvid fallförlusten beräknats till 2:1000.

Mom. 3.

Broar och trummor.

Dikningsföretagets genomförande medför att ett nytt vattenavlopp eller trumma måste anordnas mellan 50+45 och 50+53 å dikessträckan $D-D^1$ för allmänna vägen nr 29 inom Skytts härad eller vägen Trelleborg-Haglösa inom Oxie och Skytts vägdistrikt. Det skall åligga Oxie och Skytts vägdistrikt att i egen regi och utan ersättning från dikningsföretagets sida bygga den nya trumman med till densamma hörande anslutningsbrunnar, därvid vägdistriktet äger beakta dels att trumman ej får utföras av mindre

rör än 6", dels att trummans inre underkant skall ligga på höjderna + 14,05 m. och + 14,15 m. vid 50+45, resp. 50+53.

Trumman vid 23+17 å dikesträckan A-B-C för allmänna vägen Trolleborg-Haglösa, vilken utförts av 12" cementrör, kan bibehållas i nuvarande skick. Dock måste den nuvarande brunnen vid trummans uppströmssida ersättas av ny brunn med 24" inre diameter. Arbetet med utförandet av den nya brunnen skall ombesörjas och bekostas av dikningsföretaget.

Mom. 4.

Ersättningar.

Skulle i samband med dikningsföretagets utförande skada uppkomma å växande gröda, skall sådan skada ersättas och gäldas med belopp som, därest överenskommelse därom ej kan träffas, fastställes av lantbruksingeniören i länet eller av den, han i sitt ställe förordnar. Beträffande sådan vid dikningsföretagets utförande möjligen uppkommande skada, som ej av synemännen förutsetts, hänvisas till bestämmelserna i 7 kap. 57 § vattenlagen.

Mom. 5.

Kostnader.

Förrättningsmannen har beräknat kostnaderna för utförandet av "Företaget Haglösa n:ris 1 och 2" till 4350,- kr., för utförandet av "Företaget Haglösa nr 2 - Gylle nr 11" till 2650,- kr. och för utförandet av "Företaget Gylle n:ris 2, 8 och 10" till 2900,- kr. Särskilda kostnadsförslag hava upprättats och bifogats förrättningshandlingarna såsom Bil. Litt. B^{I}, Bil. Litt. B^{II} och Bil. Litt. B^{III}. Sammandrag av förenämnda kostnadsförslag återfinnes i Bil. Litt. B^{IV}.

Mom. 6.

Båtnadsuppskattning och kostnadsfördelning.

Då överenskommelse ej träffats angående kostnadernas fördelning, hava synemännen verkställt sådan båtnadsuppskattning, som omförmäles i 10 kap. 60 §. vattenlagen, samt för detta ändamål uppskattat jordens värde såväl efter dikningsföretagets genomförande som i nuvarande, vattenskadat skick. Hänsyn har därvid tagits till jordens godhet beträffande matjord och alv, till dess blivande och nuvarande torrläggningsförhållanden samt till i orten gängse priser å fullt torrlagd jord av förhandenvarande beskaffenhet. Skillnaden mellan det blivande och det nuvarande värdet - 5481,- kr. för "Företaget Haglösa n:ris 1 och 2", 3163,- kr. för "Företaget Haglösa nr 2 - Gylle nr 11" och 3667,- kr. för "Företaget Gylle n:ris 2, 8 och 10" - utgöra de båtnadsvärden, vilka skola ligga till grund för kostnadernas fördelning. Resultatet av värderingen och båtnadsuppskattningen återfinnes i värderingslängderna /Bil. Litt. A^{I}, Bil. Litt. A^{II} och Bil. Litt. A^{III}/, vilka jämväl utgöra hävdeförteckningar för de i de olika företagen ingående markerna. Båtnad av annat slag än jordförbättring förekommer ej vid detta dikningsföretag.

Sådan jämkning, som omförmäles i 7 kap. 24 § vattenlagen, anses ej kunna komma ifråga beträffande "Företaget Haglösa nr 2 - Gylle nr 11". Kostnaderna för utförandet av detta företag skola därför fördelas delägarna emellan enligt huvudregeln i 7 kap. 23 § vattenlagen eller i direkt förhållande till den båtnad, som genom företagets utförande beredes vars och ens mark. Beträffande "Företaget Haglösa n:ris 1 och 2" samt "Företaget Gylle n:ris 2, 8 och 10" föreligga däremot sådana förhållanden, att jämkning enligt bestämmelserna i 7 kap. 24 § vattenlagen möjligen kan kom-

ma ifråga. För utredning härom hava dessa senare företag uppdelats i avdelningar på sätt närmare framgår av värderingslängderna Bil. Litt. A^{I} och Bil. Litt. A^{III}, varefter följande beräkningar utförts.

"Företaget Haglösa n:ris 1 och 2".

För att avdelning I, vilken omfattar ägofigurerna 1-9 med ett sammanlagt båtnadsvärde av 413,- kr., skall kunna torrläggas, måste dikessträckan A-B-C upptagas. Kostnaderna för avdelningens egen torrläggning hava beräknats till 1050,- kronor.

För att avdelning II, vilken omfattar ägofigurerna 10-28 med ett sammanlagt båtnadsvärde av 1818,- kr., skall kunna torrläggas, måste dels dikessträckan C-D upptagas, dels visst arbete utföras nedströms punkten C, för vilket kostnaderna beräknats till 750,- kr. Kostnaderna för avdelningens egen torrläggning hava beräknats till 1900,- /1150+750/ kronor.

För att avdelning III, vilken omfattar ägofigurerna 29-33 med ett sammanlagt båtnadsvärde av 199,- kr., skall kunna torrläggas, måste dels dikessträckan $D-D^{1}$ upptagas, dels visst arbete utföras nedströms punkten D, för vilket kostnaderna beräknats till 1100,- kr. Kostnaderna för avdelningens egen torrläggning hava beräknats till 1250,- /150+1100/ kronor.

För att avdelning IV, vilken omfattar ägofigurerna 34-46 med ett sammanlagt båtnadsvärde av 950,- kr., skall kunna torrläggas, måste dels dikessträckorna D-E och E-F upptagas, dels visst arbete utföras nedströms punkten D, för vilket kostnaderna beräknats till 1100,- kr. Kostnaderna för avdelningens egen torrläggning hava beräknats till 1800,- /300+400+ +1100/ kronor.

För att avdelning V, vilken omfattar ägofigurerna 47-64 med ett sammanlagt båtnadsvärde av 1624,- kr., skall kunna torrläggas, måste dels

dikessträckorna $C-C^1$ och C^1-C^2 upptagas, dels visst arbete utföras nedströms punkten C, för vilket kostnaderna beräknats till 750,- kr. Kostnaderna för avdelningens egen torrläggning hava beräknats till 1700,- /600+ +350+750/ kronor.

<u>För att avdelning VI</u>, vilken omfattar ägofigurerna 65-70 med ett sammanlagt båtnadsvärde av 477,- kr., skall kunna torrläggas, måste dels dikessträckorna $C-C^1$ och C^1-C^3 upptagas, dels visst arbete utföras nedströms punkten C, för vilket kostnaderna beräknats till 750,- kr. Kostnaderna för avdelningens egen torrläggning hava beräknats till 1700,- /600+ +350+750/ kronor.

Fördelas kostnaderna för dikningssamfällighetens torrläggning enligt huvudregeln i 7 kap. 23 § vattenlagen eller i direkt förhållande till båtnadsvärdet, belöper relativa kostnaden till efterstående belopp.

Båtnad.	Kostnad.	Rel.kostnad.
5481,- kr.	4350,- kr.	0,793650.

Utföres varje avdelning för sig utan hjälp av annan eller andra avdelningar, belöpa relativa kostnaderna för de olika avdelningarna till efterstående belopp.

Avdelning.	Båtnad.	Kostnad.	Rel.kostnad.
I	413,- kr.	1050,- kr.	2,542372
II	1818,- "	1900,- "	1,045104
III	199,- "	1250,- "	6,281407
IV	950,- "	1800,- "	1,894736
V	1624,- "	1700,- "	1,046798
VI	477,- "	1700,- "	3,563941.

Utföres viss avdelning tillsammans med viss annan eller vissa an-

dra avdelningar, belöpa relativa kostnaderna för de sammanförda avdelningarna till efterstående belopp.

Sammanförda avdelningar.	Båtnad.	Kostnad.	Rel.kostnad.
I-II	2231,- kr.	2200,- kr.	0,986104
I-III	2430,- "	2350,- "	0,967078
I-IV	3380,- "	3050,- "	0,902366
I-V	5004,- "	4000,- "	0,799360
I-II+IV	3181,- "	2900,- "	0,911662
I-II+IV-V	4805,- "	3850,- "	0,801248
I-II+IV-VI	5282,- "	4200,- "	0,795153
I-III+V	4054,- "	3300,- "	0,814010
I-III+V-VI	4531,- "	3650,- "	0,805561
I-II+V	3855,- "	3150,- "	0,817120
I-II+V-VI	4332,- "	3500,- "	0,807940
I+V	2037,- "	2000,- "	0,981836
I+V-VI	2514,- "	2350,- "	0,934765.

Av förestående utredning framgår, att samtliga avdelningar ernå den lägsta relativa kostnaden, därest de utföras gemensamt. Kostnaderna för utförandet av "Företaget Haglösa n:ris 1 och 2" skola alltså ej jämkas utan fördelas delägarne emellan i direkt förhållande till den båtnad eller jordförbättring, som genom företagets utförande beredes vars och ens mark.

"Företaget Gylle n:ris 2, 8 och 10".

För att avdelning I, vilken omfattar ägofigurerna 1-5 med ett sammanlagt båtnadsvärde av 983,- kr., skall kunna torrläggas, måste dikessträckorna M-N och N-O upptagas. Kostnaderna för avdelningens egen torrläggning hava beräknats till 1100,- /600+500/ kronor.

För att avdelning II, vilken omfattar ägofigurerna 6-8 med ett sammanlagt båtnadsvärde av 490,- kr., skall kunna torrläggas, måste dikessträckorna M-N, N-O och O-O^1 upptagas. Kostnaderna för avdelningens egen torrläggning hava beräknats till 1450,- /600+500+350/ kronor.

För att avdelning III, vilken omfattar ägofigurerna 9-38 med ett sammanlagt båtnadsvärde av 1505,- kr., skall kunna torrläggas, måste dikessträckorna M-N, N-O och O-P upptagas. Kostnaderna för avdelningens egen torrläggning hava beräknats till 1950,- /600+500+850/ kronor.

För att avdelning IV, vilken omfattar ägofigurerna 39-48 med ett sammanlagt båtnadsvärde av 689,- kr., skall kunna torrläggas, måste dikessträckorna M-N och N-N^1 upptagas. Kostnaderna för avdelningens egen torrläggning hava beräknats till 1200,- /600+600/ kronor.

Fördelas kostnaderna för dikningssamfällighetens torrläggning enligt huvudregeln i 7 kap. 23 § vattenlagen eller i direkt förhållande till båtnadsvärdet, belöper relativa kostnaden till efterstående belopp.

Båtnad.	Kostnad.	Rel.kostnad.
3667,- kr.	2900,- kr.	0,790837.

Utföres varje avdelning för sig utan hjälp av annan eller andra avdelningar, belöpa relativa kostnaderna för de olika avdelningarna till efterstående belopp.

Avdelning.	Båtnad.	Kostnad.	Rel.kostnad.
I	983,- kr.	1100,- kr.	1,119023
II	490,- "	1450,- "	2,959183
III	1505,- "	1950,- "	1,295681
IV	689,- "	1200,- "	1,741654.

Utföres viss avdelning tillsammans med viss annan eller vissa an-

dra avdelningar, belöpa relativa kostnaderna för de sammanförda avdelningarna till efterstående belopp.

Sammanförda avdelningar.	Båtnad.	Kostnad.	Rel.kostnad.
I-II	1473,- kr.	1450,- kr.	0,984385
I-III	2978,- "	2300,- "	0,772330
I+III	2488,- "	1950,- "	0,783762
I+III+IV	3177,- "	2550,- "	0,802644
I+II+IV	2162,- "	2050,- "	0,948196
I+IV	1672,- "	1700,- "	1,016746.

Av förestående utredning framgår, att kostnaderna för utförandet av "Företaget Gylle n:ris 2, 8 och 10" skola jämkas enligt bestämmelserna i 7 kap. 23 § vattenlagen samt fördelas sålunda:

Avdelningarna I, II och III med ett sammanlagt båtnadsvärde av 2978,- kr. påföras kostnaderna för sin gemensamma torrläggning eller 2300,- kr. Dessa avdelningars relativa kostnad belöper alltså till 0,772330.

Avdelning IV med ett båtnadsvärde av 689,- kr. påföres återstående del av kostnaderna för dikningssamfällighetens torrläggning eller 600,- kr. Denna avdelnings relativa kostnad belöper alltså till 0,870827.

Särskilda kostnadsfördelningslängder hava upprättats och bifogats detta utlåtande såsom Bil. Litt. Da^{I} för "Företaget Haglösa n:ris 1 och 2", Bil. Litt. Da^{II} för "Företaget Haglösa nr 2 - Gylle nr 11" och Bil. Litt. Da^{III} för "Företaget Gylle n:ris 2, 8 och 10". I kolumn 15 av dessa längder angives för varje företag delägarnes andel i de beräknade kostnaderna för företagets utförande och i kolumn 16 de procenttal, efter vilka samtliga verkliga kostnader för respektive företags utförande och fram-

tida underhåll skola fördelas. För de tre företagen gemensamma kostnader såsom förrättningskostnader, kostnader för administration och skötsel m.m. skola fördelas med 45 % på "Företaget Haglösa n:ris 1 och 2", med 25 % på "Företaget Haglösa nr 2 - Gylle nr 11" och med 30 % på "Företaget Gylle n:ris 2, 8 och 10".

Kostnaderna för denna syneförrättning skola omedelbart av sökandena förskjutas. Komma företagen till stånd, skola förrättningskostnaderna fördelas företagen och delägarne emellan samt gäldas med belopp, som finnas angivna i kolumn 17 av kostnadsfördelningslängderna /Bil. Litt. Da^{I}, Bil. Litt. Da^{II} och Bil. Litt. Da^{III}/.

Delägare, som icke är sökande till syneförrättningen, är med det undantag dock, varom stadgas i 10 kap. 80 § vattenlagen, icke skyldig att till kostnaderna för de olika företagens utförande tillskjuta större belopp än som svarar mot värdet av den å hans mark uppskattade båtnaden eller jordförbättringen. Vilka intressenter, som äro att anse såsom sökande, angives i kolumn 5 av kostnadsfördelningslängderna /Bil. Litt. Da^{I}, Bil. Litt. Da^{II} och Bil. Litt. Da^{III}/ med förkortningen "sök.". Sådana omständigheter, som omförmälas i 7 kap. 6, 25-26 och 28-30 §§ vattenlagen, föreligga icke vid detta dikningsföretag.

Mom. 7.

Dikningsföretagets utförande.

Då det av verkställda utredningar och beräkningar framgått, att samtliga företag äro ekonomiskt lönande, finna synemännen skäligt tillstyrka dessammas utförande. Företagen skola alltså, därest sökandena vilja fullfölja desamma, utföras i noggrann överensstämmelse med det av förrättningsmannen upprättade förslaget och med beaktande jämväl av de närmare

bestämmelser, som framgå av detta utlåtande. Arbetet får påbörjas så snart denna syneförrättning tagit åt sig laga kraft samt sedan anmälan om styrelseval gjorts till Länsstyrelsen i Malmöhus län. Företagen skola vara fullbordade senast inom sju år efter det syneförrättningen fastställts. Angående förlängd arbetstid hänvisas till bestämmelserna i 7 kap. 58 § vattenlagen.

Utöver vad som föreskrives i arbetsbeskrivningen /Bil. Litt. C/ är vid företagens utförande följande att iakttaga:

Att företagen skola var för sig utlämnas på entreprenad till en eller flera därför lämpliga personer på de villkor, som befinnas för delägarne mest gynnsamma och betryggande.

Att företagens styrelser skola anmäla respektive företag till Riksförsäkringsanstaltens ombud i orten innan arbetet påbörjas samt därvid, därest så erfordras, förskottsvis erlägga vederbörlig försäkringspremie. Dylik anmälan erfordras dock ej för den händelse blivande entreprenör är att hänföra till sådan arbetsgivare, som själv äger ombesörja försäkring för av honom anställda arbetare.

Att de olika avloppen skola följa på marken utstakade och på plankartan närmare angivna sträckningar.

Att under arbetets gång dämning må vara tillåten, dock ej så att växande gröda därvid skadas.

Att samtliga rör skola vara av fullgod beskaffenhet, fria från gjutfel och frostskador. Cementrör skola fylla de fordringar beträffande hållfasthet och täthet, som finnas närmare angivna i Svenska Kommunal-Tekniska Föreningens normalbestämmelser för leverans och provning av betongrör. Tegelrör skola fylla fordringarna uti av Sveriges

standardiseringskommission fastställd standard för dräneringsrör av tegel.

Att å profilritningarna i förhållande till jämförelseplanet angivna höjdlägen på bottenlinjerna skola gälla framför å förslagsritningarna samt i arbetsbeskrivningen /Bil. Litt. C/ angivna djupsiffror och dagbredder.

Att till ledning vid de tre företagens utförande och framtida underhåll fixpunkter blivit anbragta, vilkas lägen i plan och profil närmare angives å förslagsritningarna och i arbetsbeskrivningen /Bil. Litt. C/.

Att fixpunkterna äro lagligen skyddade och alltså ej få övertäckas, borttagas eller på annat sätt förstöras. Önskar jordägare borttaga fixpunkt, må han därom göra anmälan till vederbörande lantbruksingeniör, vilken då låter avväga annan lämplig fixpunkt. Kostnaderna för lantbruksingeniörens i sådant hänseende företagna förrättning gäldas av dikningsföretaget.

Komma företagen att understödjas med statsmedel skola de bestämmelser, som eventuellt kunna bliva föreskrivna vid statsunderstödets beviljande, vara för samtliga delägare bindande.

Mom. 8.

Avsyning.

Sedan företagen blivit utförda, skola desamma jämlikt bestämmelserna i 13 kap. 1 § vattenlagen avsynas av vederbörande lantbruksingeniör eller av den, han i sitt ställe förordnar. Företagen skola anses fullbordade, då avsyningsförrättaren överlämnat bevis om godkännande eller, därest företagen blivit understödda med statsmedel, när vederbörande myndighet

godkänt desamma.

Mom. 9.

Dikningsföretagets framtida underhåll.

Det åligger företagens styrelser att tillse, att de olika dikessträckorna alltid hållas i fullgott skick. Erforderliga rensnings- och underhållsarbeten skola sålunda ombesörjas av styrelserna, och kostnaderna för dessa arbeten fördelas delägarne emellan efter samma grunder, som gälla för fördelningen av kostnaderna för företagens första utförande eller efter de procenttal, som finnas närmare angivna i kolumn 16 av kostnadsfördelningslängderna /Bil. Litt. Da^{I}, Bil. Litt. Da^{II} och Bil. Litt. Da^{III}/. Varje delägare är berättigad påfordra att den dikessträcka, varav han är beroende, alltid hålles i fullgott skick. Gör någon sig skyldig till skadegörelse på de olika dikessträckorna med därtill hörande anläggningar, och botar han ej efter tillsägelse omedelbart skadan, äger styrelsen eller ock den, som lider men av skadegörelsen, att vid vederbörande häradsrätt föra talan mot den försumlige. Enskilda dräneringsledningar få tillkopplas de täckta dikessträckorna endast i vederbörande brunnar. Spillvatten får tilledas avloppen först sedan det blivit i erforderlig grad renat.

Mom. 10.

Organisation m.m.

För handhavande av de olika företagens angelägenheter skall för varje företag utses en styrelse bestående av två ledamöter, av vilka en skall vara ordförande och verkställande ledamot. Styrelsen är beslutför, då båda ledamöterna äro om beslutet ense. I andra fall avgöres frågan vid sammanträde med delägarne. Styrelsen åligger:

Att så snart denna syneförrättning vunnit laga kraft och i varje fall innan arbetet påbörjas till Länsstyrelsen i Malmöhus län göra anmälan om styrelsevalet med angivande av styrelseledamöternas namn och adress.

Att ombesörja företagets utförande samt kontrollera entreprenörens arbete - i den mån så finnes erforderligt med biträde av sakkunnig person.

Att tillse att avloppen alltid hållas i fullgott skick samt ombesörja rensnings- och underhållsarbeten.

Att i mån av behov verkställa utdebiteringar på sätt närmare stadgas i 3 kap. 20 § vattenlagen.

Att över inkomster och utgifter föra fullständiga och med verifikationer försedda räkenskaper, vilka en gång om året skola framläggas till delägarnes godkännande.

Att för omnämnda ändamål och då så eljest kan finnas nödigt kalla delägarne till sammanträde i den ordning, varom stadgas i 7 kap. 64 § vattenlagen.

Att vid alla sammanträden föra protokoll, vilket senast inom 14 dagar efter sammanträdet skall vara för delägarne tillgängligt.

Att i övrigt vidtaga alla de åtgärder, som kunna finnas nödiga för företagets ändamålsenliga utförande och underhåll samt därvid beakta och följa de bestämmelser, som angivas i 7 kap. 61-65 §§ vattenlagen.

Vid denna syneförrättning upprättade handlingar och ritningar skola förvaras av styrelsen för "Företaget Haglösa n:ris 1 och 2" genom dess ordförande samt hos denne hållas tillgängliga för envar, som åstundar granska dem eller taga avskrift därav.

De tre företagen skola gemensamt benämnas "Dikningsföretaget Haglösa-Gylle av år 1939".

Avgift, som omförmäles i 11 kap. 95 § vattenlagen, skall ej utgå.

Mom. 11.

Besvärshänvisning.

Den, som är missnöjd med åtgärd eller beslut under denna syneförrättning, eller som vill föra talan mot synemännens utlåtande, äger att inom sextio dagar härefter till Söderbygdens Vattendomstol ingiva sina besvär i tre exemplar. I besvären skola fullständigt upptagas klagandens alla påståenden och skälen därtill, och skola vid besvären fogas de handlingar klaganden vill åberopa till stöd för ändringssökandet. Då förevarande förrättning ej skall underställas vattendomstols prövning, kommer detta utlåtande att gå i verkställighet i den ordning, som för laga kraft ägande dom är stadgat, för så vitt icke besvär anföres inom här ovan angiven tid.

Haglösa den 21 september 1939.

Å tjänstens vägnar:

C.H. Wallér

Statens lantbruksingeniör.

Birger Bengtsson Eric Bengtsson

Gode män.

Förbättrings-värde	Beräknad andel i kostnaden för företagets avdelningar					Delaktighet i kostnaderna för				
						Arbetets utförande m. m.		Syneförrättningen		
Kronor						Beräknad kostnad kronor	Procent av verkl. kostnad	Kr.	öre	
9	10	11	12	13	14	15	16	17		18

Kostnadsfördelningslängd.

Hemmanstal	Registernummer	Littera å kartan	Socken Hemman och jordägare	Sökande och med dem likställda	Ägofigur	Markens uppskattade värde Nuvarande värde Kronor	Blivande värde Kronor
1	2	3	4	5	6	7	8
			"Företaget Haglösa n:ris 1 och 2".				
			La Slågarps s:n.				
3/8	1 3	gem.	Haglösa; Olof Reimer	sök.	1-33, 53-70	21379,-	25450,-
1/4	2 2	ägov.					
a 61/576	av 2 6, av 2 7, av 2 8, av 2 16, av 2 19		D:o ; Olof Nilsson	sök.	34-44	2476,-	3360,-
87/768	2 18		D:o ; Edvin Nilsson		45-52	2654,-	3180,-
					Summa	26509,-	31990,-
			"Företaget Haglösa nr 2 - Gylle nr 11".				
			La Slågarps s:n.				
3/8	1 3	gem.	Haglösa; Olof Reimer	sök.	1-14	6777,-	8910,-
1/4	2 2	ägov.					
1/16	2 10		D:o ; Per Thorell		15-22	2331,-	2970,-
			Gylle s:n.				
1/2	11 1		Gylle ; Kungl. Maj:t och Kronan, arr. Per Zander		23-27	1349,-	1740,-
					Summa	10457,-	13620,-
			"Företaget Gylle n:ris 2, 8 och 10".				
			Gylle s:n.				
229/1024	2 5		Gylle ; Samuel Olsson		1-7	5359,-	6480,-
					45-48	1306,-	1560,-
142/8192	2 7		D:o ; Ture Trulsson och				
			Överföres			6665,-	8040,-

Förbättrings-värde	Beräknad andel i kostnaden för företagets avdelningar					Delaktighet i kostnaderna för			
						Arbetets utförande m. m.		Syneförrättningen	
Kronor						Beräknad kostnad kronor	Procent av verkl. kostnad	Kr.	öre
9	10	11	12	13	14	15	16	17	18
							Bil.	Litt. Da	I
4071,-						3230,75	74,27	256,54	
884,-						701,65	16,13	55,71	
526,-						417,60	9,60	33,16	
5481,-						4350,-	100,-	345,41	
							Bil.	Litt. Da	II
2133,-						1787,16	67,44	129,41	
639,-						535,30	20,20	38,76	
391,-						327,54	12,36	23,72	
3163,-						2650,-	100,-	191,89	
							Bil.	Litt. Da	III
	Rel. kostn. 0.772330	Rel. kostn. 0.870827.							
1121,-	865,78								
254,-		221,19				1086,97	37,48	86,30	
1375,-	865,78	221,19				1086,97	37,48	86,30	

Hemmanstal	Registernummer	Littera å kartan	Socken Hemman och jordägare	Sökande och med dem likställda	Ägofigur	Markens uppskattade värde Nuvarande värde Kronor	Blivande värde Kronor
1	2	3	4	5	6	7	8
			Överfört			6665,-	8040,-
			Kerstin Larsson	sök.	8	968,-	1320,-
191/2520	10^4		Gylle; Ture Trulsson och Kerstin Larsson	sök.	9-14	2402,-	2970,-
65/2520	10^8		D:o ; Des.	sök.	39-41	942,-	1140,-
431/2520	10^9		D:o ; Des.	sök.	42-44	1053,-	1290,-
231/8704	8^10		D:o ; Frans Karlsson	sök.	15-26	1823,-	2340,-
1/64	8^9		D:o ; Olof Reimer	sök.	27-33	1059,-	1380,-
1/128	8^16		D:o ; Dens.	sök.	34-38	411,-	510,-
			Summa			15323,-	18990,-

Förbättrings-värde	Beräknad andel i kostnaden för företagets avdelningar					Delaktighet i kostnaderna för				
						Arbetets utförande m. m.		Syneförrättningen		
	Rel. kostn.	Rel. kostn.				Beräknad kostnad kronor	Procent av verkl. kostnad			
Kronor	0.772330	0.870827.						Kr.	öre	
9	10	11	12	13	14	15	16	17		18
1375,-	865,78	221,19				1086,97	37,48	86,30		
352,-	271,86					271,86	9,37	21,58		
568,-	438,68					438,68	15,13	34,84		
198,-		172,42				172,42	5,94	13,68		
237,-		206,39				206,39	7,12	16,39		
517,-	399,30					399,30	13,77	31,71		
321,-	247,92					247,92	8,55	19,69		
99,-	76,46					76,46	2,64	6,08		
3667,-	2300,-	600,-				2900,-	100,-	230,27		

Haglösa den 21 september 1939.

Å tjänstens vägnar:

C.H. Wallér

Statens lantbruksingeniör.

Birger Bengtsson Eric Bengtsson

Gode män.

C dll 12/10 G.B.
A-L.B.

Vidimeras
ex officio:
C.H. Wallér

Hemmanstal	Registernummer	Littera å kartan	Socken Hemman och jordägare	Sökande och med dem likställda	Ägofigur	Markens uppskattade värde	
						Nuvarande värde	Blivande värde
						Kronor	Kronor
1	2	3	4	5	6	7	8

gr. fradr.

264/40

Skuldförbindelse överlämnad
till Kungl. Statskontoret
den 29/7 1940
godkänd den 8/8 1940

M 3*0624
13447

DIARIE N:r
K. LANTBRUKSSTYRELSEN
25 JUL 1940

KONTRAKT.

Sedan Kungl. Lantbruksstyrelsen den 8 juli 1940 till dikningsföretaget Haglösa - Gylle av år 1939 i L:a Slågarps och Gylle socknar av

MALMÖHUS LÄN

under föreskrift att vid sådana betongarbeten, som kunna ifrågakomma vid företaget, material av inhemsk tillverkning bör användas, då icke särskilda omständigheter till annat föranleda, beviljat *dels* ***statsbidrag*** med fyratusenniohundrasextio (4.960) *) kronor att utgå från ***statens avdikningsanslag*** och *dels* ***lån*** med femtusenåttahundraåttio (5.880) **) kronor att utgå från ***statens avdikningslånefond*** ävensom fastställt en av statens lantbruksingenjör C.H. Wallér vid syneförrättning år 1939 för företaget upprättad arbetsplan med därtill hörande kostnadsförslag, har undertecknad, som av vederbörande intressenter utsetts till förtroendeman för företaget,

med Lantbruksstyrelsen avslutat följande kontrakt, varigenom jag för egen del samt å vederbörande intressenters i företaget vägnar åtager och förbinder mig:

1:o) att utföra företaget i överensstämmelse med den fastställda arbetsplanen med de eventuella ändringar däri, varom Lantbruksstyrelsen må komma att efter framställning besluta,

att fullborda arbetet till den *1 september* 1943,

att vid företagets utförande iakttaga de föreskrifter, som av Kungl. Maj:t eller Lantbruksstyrelsen må hava meddelats,

*) Statsbidraget minskat den 14 augusti 1940 till 4.820 kronor.
**) Lånet " " " " " " 5.820 kronor.

6. 1940. 1000.

STATENS REPRODUKTIONSANSTALT
137940

att bestrida vad utöver beviljade statsmedel kan erfordras för företagets fullbordande,

att gälda vederbörande förrättningsman tillkommande gottgörelse för besiktning och avsyning av företaget,

att, när sådant av Lantbruksstyrelsen påfordras, förete behörigen verifierade räkenskaper över de med företaget förenade utgifterna ävensom att, därest det skulle visa sig, att torrläggningskostnad, varför statsmedel beviljats, beräknats till högre belopp än den verkliga kostnaden, efter föreskrift av Lantbruksstyrelsen vidkännas motsvarande minskning av statsbidraget och lånet,

att underhålla det utförda arbetet intill dess sådan underhållsskyldighet kan varda andra i laga ordning ålagd eller vederbörande från underhållsskyldigheten befriats, samt

att vid arbetets utförande ävensom i fråga om underhållsskyldighetens fullgörande underkasta mig Lantbruksstyrelsens inseende och kontroll;

2:o) att för tjänsteman, som förordnats att verkställa besiktning eller avsyning av företaget eller inspektion av underhållsarbetet, tillhandahålla den för företaget fastställda arbetsplanen med därtill hörande handlingar och ritningar;

3:o) att i händelse avvikelse utan därtill i vederbörlig ordning erhållet tillstånd skett från den fastställda arbetsplanen, eller arbetet icke blivit fullbordat inom därför bestämd tid och Lantbruksstyrelsen ej heller medgivit anstånd med dess utförande, eller Kungl. Statskontoret skulle finna den säkerhet, som blivit ställd för till Statskontoret avgiven skuldförbindelse angående lånets återbetalning, icke vidare nöjaktig, och ny säkerhet, som av Statskontoret godkännes, icke varder inom bestämd tid avlämnad, eller den bestämda annuiteten icke varder i behörig tid erlagd, låta det ankomma på Lantbruksstyrelsen att inställa vidare utbetalning av statsmedlen samt att återfordra vad därav uppburits, beträffande lånet dock endast därest icke beslut om detsammas återbetalning och fördelning blivit meddelat, att inom viss angiven tid på en gång eller efter hand inbetalas, bidragsmedlen till Lantbruksstyrelsen och lånemedlen till Statskontoret, ävensom att å sålunda lyftade och återburna medel erlägga fem procent årlig ränta från lyftningsdagen till dess återbetalning sker;

4:o) att ifråga om tid för lyftande av statsmedlen låta gälla vad Lantbruksstyrelsen därutinnan bestämmer, och skall någon del av statsbidraget och lånet innestå i Lantbruksstyrelsen intill dess arbetet blivit vederbörligen avsynat och av Lantbruksstyrelsen godkänt;

5:o) att vid avslutandet av detta kontrakt för förvaring i Lantbruksstyrelsens arkiv till Styrelsen överlämna ett exemplar av till ärendet hörande förslag och utredning, dock med undantag för sådana förrättningsakter, som enligt gällande bestämmelser i fråga om redovisning av akter rörande företag enligt 7 kap. vattenlagen må vid nämnda tidpunkt hava överlämnats till Lantbruksstyrelsen, ävensom att, innan sista delen av statsmedlen lyftes, till Lantbruksstyrelsen överlämna fullständig beskrivning jämte ritning över sådan avvikelse från den fastställda planen, vartill vederbörligt tillstånd må hava meddelats;

6:o) att bestrida eller gottgöra kostnader, som i följd av erhållna statsbidrag och lån kunna föranledas för Lantbruksstyrelsen eller Statskontoret;

7:o) att för fullgörande av detta kontrakt ävensom, därest mot kontraktet brytes, för återbäring av lyftade statsmedel jämte därå upplupen ränta, ställa säkerhet, som av Lantbruksstyrelsen godkännes;

8:o) att till Statskontoret avgiva med behörig borgen eller annan säkerhet försedd skuldförbindelse angående lånets återbetalning; samt

9:o) att fullgöra de övriga åtaganden, som enligt gällande bestämmelser åligga mottagare av ifrågavarande statsmedel.

Härav äro två lika lydande exemplar upprättade, av vilka vardera kontrahenten tagit ett.

Haglösa per Alstad den 19 juli 1940.

Olof Reimer

Att lantbrukaren Olof Reimer,

Haglösa per Alstad

i bägges vår närvaro egenhändigt undertecknat förestående kontrakt, intyga:

C. H. Nelle
Lantbruksingenjör
Adress Malmö

Ivar Eriksson
agronom
Adress Haglösa per Alstad

Kungl. Lantbruksstyrelsen antager detta kontrakt.

Stockholm den 14 augusti 1940.

På Kungl. Lantbruksstyrelsens vägnar

J. Wallin

Vederbörandes uppmärksamhet fästes å bestämmelserna i 13 kap. 17 § vattenlagen, vari stadgas, att, därest det framtida underhållet försummas, Konungens Befallningshavande eller annan myndighet Konungen bestämmer äger själv bota bristen på den försumliges bekostnad.

264/40

Godk. 14/8 1940

13448
DIARIE N:r
K. LANTBRUKSSTYRELSEN
25 JUL. 1940

RAPPORT

över verkställd avsyning av torrläggningsföretag enligt rekvisition av vederbörande styrelse.

Företagets namn: "Dikningsföretaget Haglösa-Gylle av år 1939" inom La Slågarps och Gylle socknar, Malmöhus län.

Planen fastställd den 8 juli 1940.

Ändring däri medgiven av Kungl. Lantbruksstyrelsen den

Lån från statens avdikningslånefond 5880,- kr.

Statsbidrag från statens avdikningsanslag 4960,- kr.

Kontrakt om arbetets utförande antaget den

Fastställd arbetstid till den 1 september 1943.

Förlängd arbetstid till den

Arbetsstyrelsens ordförande: Lantbrukaren Olof Reimer, Haglösa per Alstad.

Avsyningen verkställdes av undertecknad den 19 juli 1940. Företaget befanns därvid vara i sin helhet utfört i enlighet med den fastställda arbetsplanen och tillstyrkes till godkännande.

Kostnaderna för företagets utförande redovisas sålunda:

	Dikningskostnader.	Förrättningskostnader.	Summa.
Företaget Haglösa n:ris 1 och 2	4395,70 kr.	425,11 kr.	4820,81 kr
Företaget Haglösa nr 2 - Gylle nr ~~8~~ 11	2535,50 "	236,16 "	2771,66 "
Företaget Gylle n:ris 2, 8 och 10	2768,80 "	283,40 "	3052,20 "
Summa	9700,- kr.	944,67 kr.	10644,67 kr

Malmö den 22 juli 1940.

B. A. Nelle

Statens lantbruksingeniör.

1940 den 14 aug.

Uppgift jämlikt stadgandet i 1 §, 1 stycket, av lag om kronans förmånsrätt för avdikningslån den 14 juni 1929 (nr 164).

Företagets namn: Dikningsföretaget Näglösa - Gylle av år 1939 i Lia Slågarps och Gylle socknar av Malmöhus län.

Lån 5.820 kronor från statens avdikningslånefond enligt Kungl. Lantbruksstyrelsens beslut den 8 juli 1940. Lånet minskat den 14 augusti 1940 till 5.820 kronor.

Lånet har beviljats för nedanstående, i utredningen angående detsamma upptagna fastigheter.

Socken, by och hemman	Mantal	Register-nummer	Ägare
Gylle socken			
Gylle	229/1024	2^{5}	Samuel Olsson
"	142/8192	2^{7}	Ture Trulsson och Kerstin Larsson
"	191/2520	10^{4}	Dito
"	65/2520	10^{8}	Dito
"	431/2520	10^{9}	Dito
"	1/64	8^{9}	Olof Reimer
"	1/128	8^{16}	Dito
"	231/8704	8^{10}	Frans Karlsson
"	1/2	11^{1}	Kungl. Majit och Kronan, arr. Per Sander
Lia Slågarps socken			
Näglösa	3/8	1^{3}	Olof Reimer
"	1/4	2^{2}	Dito
"	61/576	av 2^{6}	Olof Nilsson
"		av 2^{7}	Dito
"		av 2^{8}	Dito
"		av 2^{16}	Dito
"		av 2^{19}	Dito
"	1/16	2^{10}	Per Thorell
"	87/768	2^{18}	Edvin Nilsson.

Stockholm den 14 augusti 1940.

På Kungl. Lantbruksstyrelsens vägn

T.Wallin

8/2 40

Avskrift.

INKOMMET Nr 25437
TILL LANTBRUKSSTYRELSEN
12 9 DEC. 1939

Förteckning

Över fastigheter inom "Dikningsföretaget Haglösa-Gylle av år 1939" inom La Slågarps och Gylle socknar, Malmöhus län, till vilkas torrläggning sökes lån från statens avdikningslånefond.

Gylle socken.

× 229/1024	mtl.	Gylle	2 5	Samuel Olsson,
× 142/8192	"	"	2 7	Ture Trulsson och Kerstin Larsson,
× 191/2520	"	"	10 4	Desamma,
× 65/2520	"	"	10 8	Desamma,
× 431/2520	"	"	10 9	Desamma,
× 1/64	"	"	8 9	Olof Reimer,
× 1/128	"	"	8 16	Dens.,
× 231/8704	"	"	8 10	Frans Karlsson,
× 1/2	"	"	11 1	Kungl. Maj:t och Kronan, arr. Per Zander.

La Slågarps socken.

× 3/8	mtl.	Haglösa	1 5	Olof Reimer,
× 1/4			2 2	
× 61/576	"	"	av 2 6	Olof Nilsson,
			av 2 7	
			av 2 8	
			av 2 16	
			av 2 19	
			av 2 10	
× 1/16	"	"	2 18	Per Therell,
× 87/768	"	"	2	Edvin Nilsson.

Malmö 1 november 1939.

C.H. Wallér

Statens lantbruksingeniör.

Vidimeras
ex officio:
C.H. Wallér.

Avskrift.

Förening.

Undertecknade, delägare i "Dikningsföretaget Haglösa-Gylle av år 1939" inom La Slågarps och Gylle socknar, Malmöhus län, överenskomma:

att utföra företaget i enlighet med det av statens lantbruksingeniör C.H. Wallér vid syneförrättning år 1939 upprättade förslaget, samt

att till bestridande av kostnaderna för företagets genomförande söka dels bidrag från statens avdikningsanslag, dels lån från statens avdikningslånefond.

Och uppdraga vi åt lantbrukaren Olof Reimer, Haglösa per Alstad, med förfall för honom åt lantbrukaren Samuel Olsson, Banbäcksgården per Fjärdingslöv;

att med förrättningsmannen träffa avtal om upprättande av för sökande av bidrag och lån erforderliga handlingar och ritningar;

att ingå till Kungl. Lantbruksstyrelsen med vördsam ansökan om bidrag och lån av statsmedel till företagets utförande;

att, därest bidrag och lån beviljas, med vederbörande myndighet teckna kontrakt om företagets utförande, samt

att uppbära och utkvittera de penningemedel, som eventuellt komma att utfalla.

Haglösa den 21 september 1939.

1. Olof Reimer
2. Olof Nilsson
3. Edvin Nilsson
4. Frans Karlsson
5. Samuel Olsson.

Att Olof Reimer, Olof Nilsson, Edvin Nilsson, Frans Karlsson och Samuel Olsson egenhändigt undertecknat förestående förening intyga:

C.H. Wallér
Lantbruksingeniör
Malmö.

A.L. Persson
Fröken
Malmö.

6. Per Zander
7. Per Thorell

Att Per Zander och Per Thorell egenhändigt undertecknat förestående förening intygas:

J.P. Ahlfors
Kassör
Fjärdingslöv.

Ernst Nilsson
Box 208, Tyringe.

8. Ture Trulsson
9. Kerstin Larsson

Att Ture Trulsson och Kerstin Larsson egenhändigt undertecknat förestående förening intygas:

Ragnar Bjerking
Trelleborg.

Egon Mårtensson
Dalköpinge.

Vidimeras
ex officio:

E. A. Mallei