Förslag i 8 blad till

Bosjöklosters västra torrläggningsföretag av år 1942

i Bosjöklosters socken av Malmöhus län

upprättat vid syneförrättning enligt vattenlagen åren 1941-42 av

Statens e lantbruksingenjör

Genom Kungl. Lantbruksstyrelsens beslut denna dag fastställd till efterrättelse vid arbetets utförande med visst tillägg enligt av Styrelsen å betänkandet gjord påskrift

Stockholm den 11 december 1942.
På Kungl. Lantbruksstyrelsens vägnar

Genom Kungl. Lantbruksstyrelsens beslut denna dag har ändring i för företaget fastställd plan medgivits i enlighet med av Styrelsen å betänkandet gjord påskrift.
Stockholm den 23 april 1948
På Kungl. Lantbruksstyrelsens vägnar

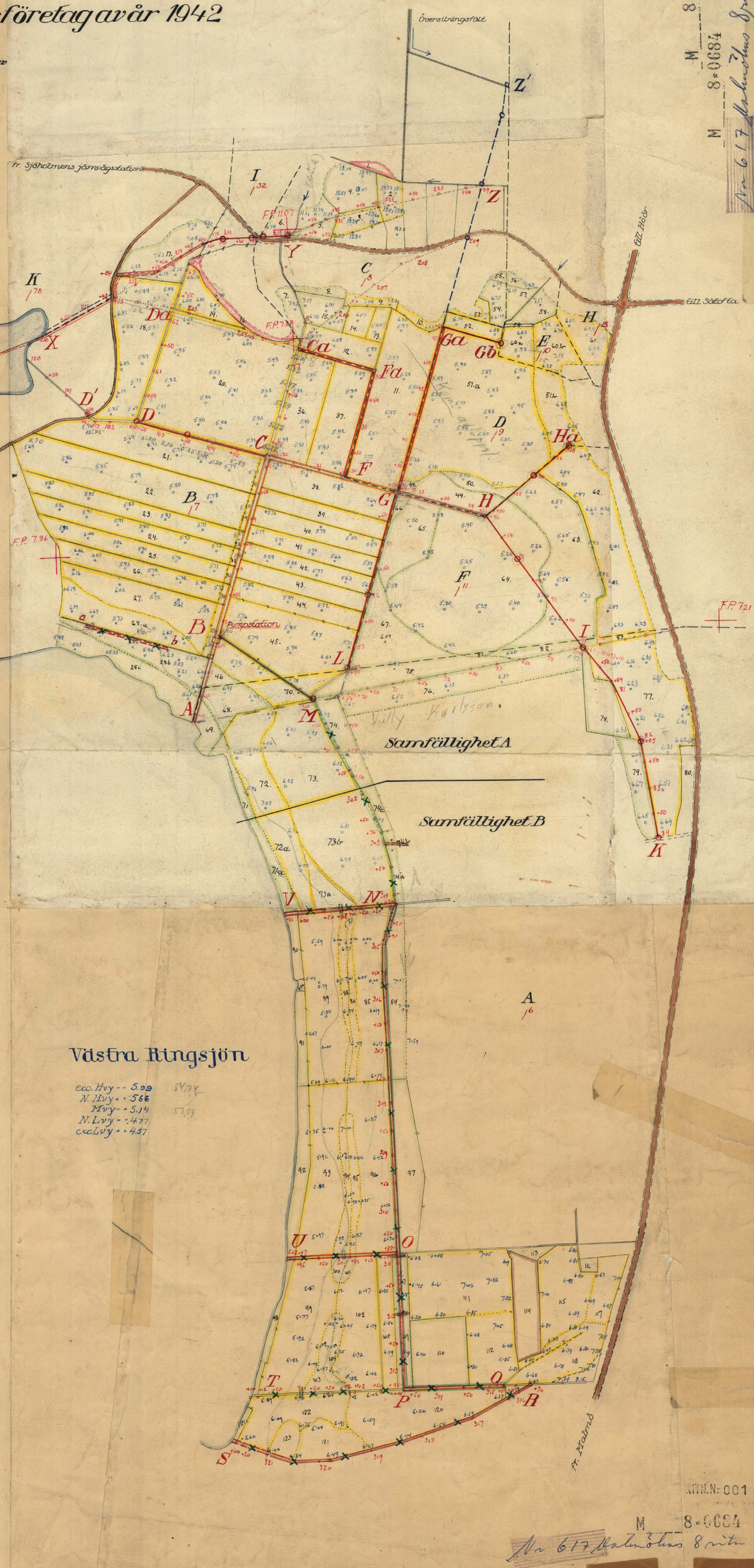

Blad 1

M 8*0684
Nr 617 Malmöhus Sjö

RIKSN.N: 001

M 8*0684
Nr 617 Malmöhus 8 sitn 1

Blad 2

Tillhör förslag i 8 blad till

Bosjöklosters västra torrläggningsföretag av år 1942

Höjd och Schlionskala 1:100

Längdskala 1:4000

Genom Kungl. Lantbruksstyrelsens beslut denna dag fastställd till efterrättelse vid arbetets utförande med visst tillägg enligt av Styrelsen å betänkandet gjord påskrift

Stockholm den 11 december 1942
På Kungl. Lantbruksstyrelsens vägnar

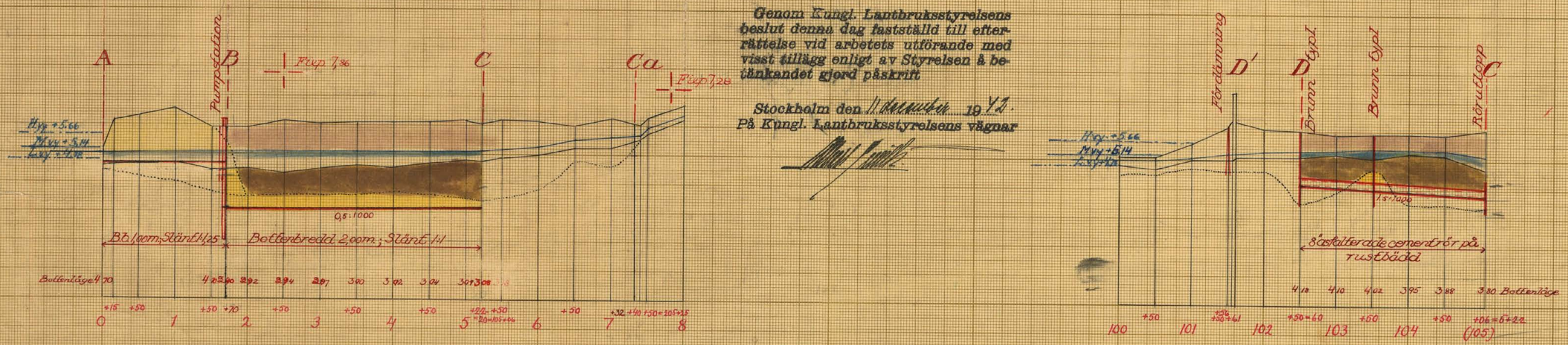

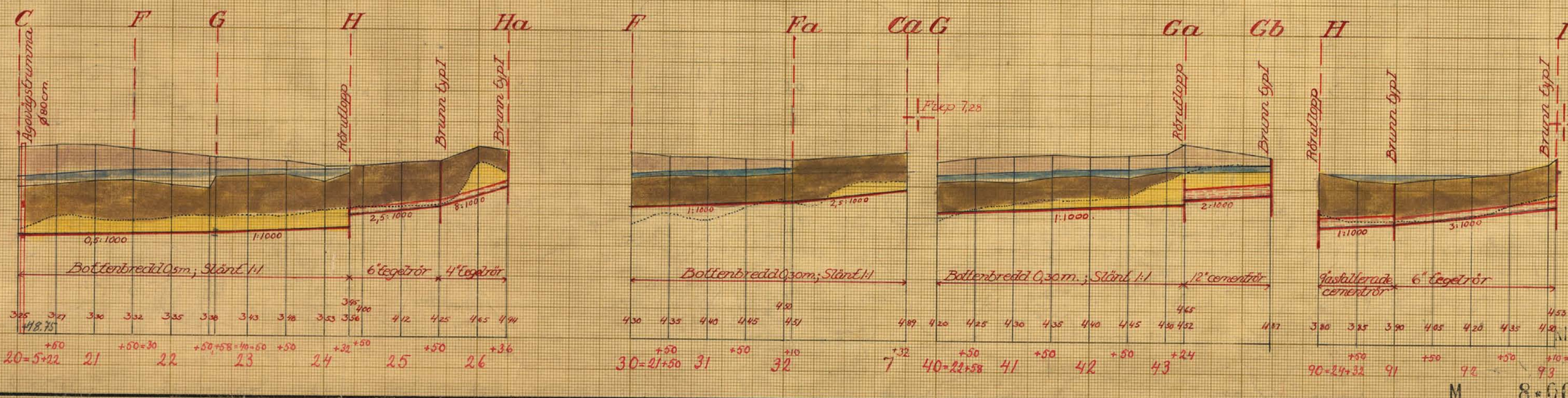

ARTN. Nr 002

M 8-0684

2

Tillhör förslag i 8 blad till

Bosjöklosters västra torrläggningsföretag av år 1942

Blad 3.

Höjd- och Sektionsskala 1:100

Längdskala 1:1000

Genom Kungl. Lantbruksstyrelsens beslut denna dag fastställd till efterrättelse vid arbetets utförande med visst tillägg enligt av Styrelsen å betänkandet gjord påskrift

Stockholm den 11 December 1942
På Kungl. Lantbruksstyrelsens vägnar

Genom Kungl. Lantbruksstyrelsens beslut denna dag har ändring i för företaget fastställd plan medgivits i enlighet med av Styrelsen å betänkandet gjord påskrift.
Stockholm den 23 april 1948
På Kungl. Lantbruksstyrelsens vägnar
Albert Smith

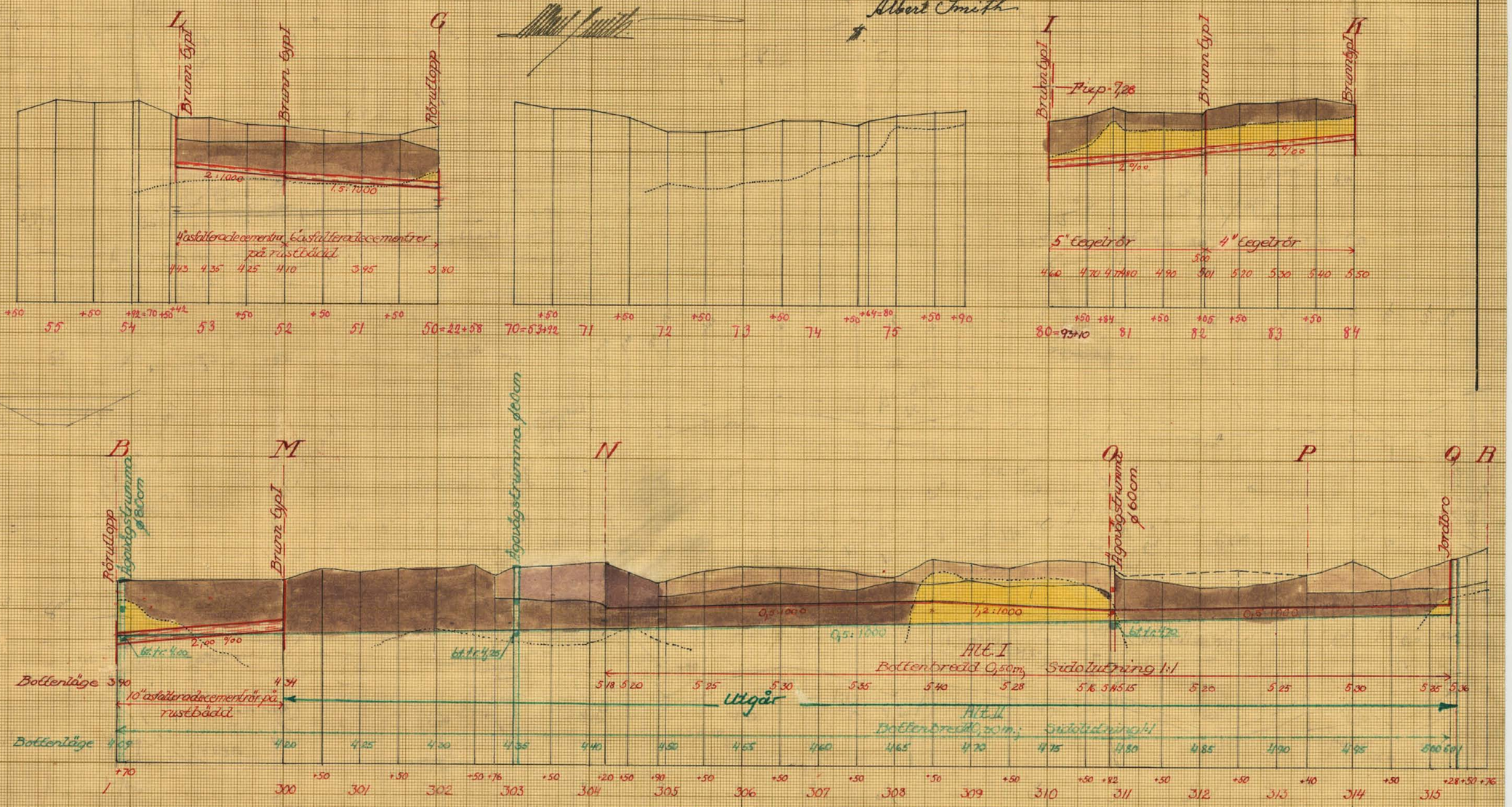

KTN. Nr 003

M 8-0684

Ritat av 17 Malmström 8 mars

3

Tillhör förslag i 8 blad till

Bosjökloster's västra torrläggningsföretag av år 1942

Blad 4

Höjd- och Sektionskala 1:100

Längdskala 1:4000

Genom Kungl. Lantbruksstyrelsens beslut denna dag fastställd till efterrättelse vid arbetets utförande med visst tillägg enligt av Styrelsen å betänkandet gjord påskrift

Stockholm den 11 december 1942
På Kungl. Lantbruksstyrelsens vägnar

Albert Smith

Genom Kungl. Lantbruksstyrelsens beslut denna dag har ändring i för företaget fastställd plan medgivits i enlighet med av Styrelsen å betänkandet gjord påskrift.
Stockholm den 23 april 1948
På Kungl. Lantbruksstyrelsens vägnar
Albert Smith



NTN.Nr 004

M 8-0684 4

Nr 617 Malmöhus 8 sn

Tillhör förslag i 8 blad till

Bosjöklosters västra torrläggningsföretag av år 1942

Blad 5.

Genom Kungl. Lantbruksstyrelsens beslut denna dag fastställd till efterrättelse vid arbetets utförande med visst tillägg enligt av Styrelsen å beständandet gjord påskrift

Stockholm den 11 December 1942
På Kungl. Lantbruksstyrelsens vägnar

Höjd- och Sektionsskala 1:100

Längdskala 1:4000

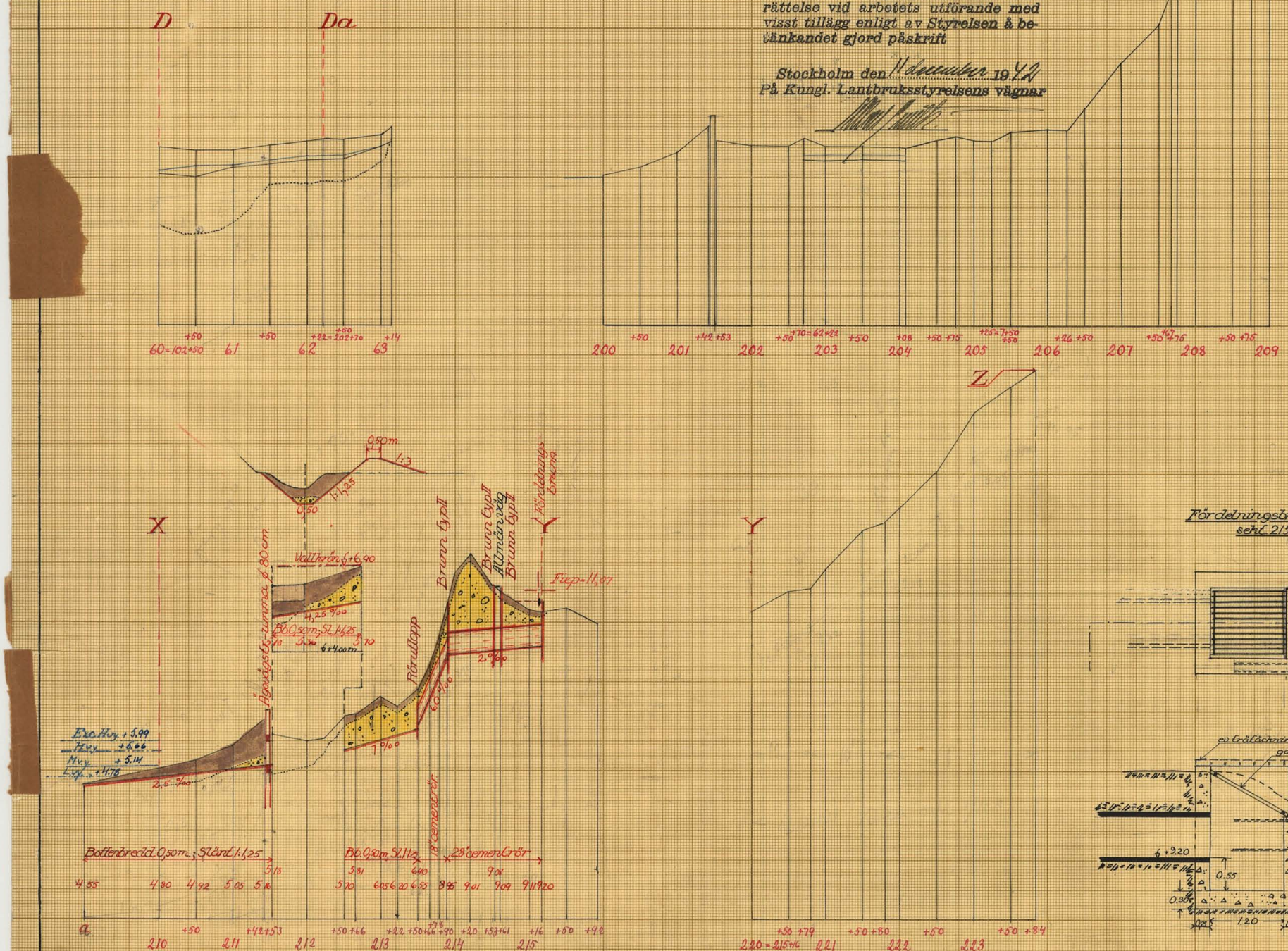
D
Da
X
Y
Z
a
Vattnrön ϕ+6,40
Bo 0,50 m; Sl 1:1,25
Rörledningsbrunn ϕ 80 cm
Rörledningsbrunn
Brunn typ II
Rörledningsbrunn typ II
Rörledningsbrunn typ II
Rörledningsbr

Blad 6.

Bosjöklosters västra torrläggningsföretag år 1942

Genom Kungl. Lantbruksstyrelsens beslut denna dag fastställd till efterrättelse vid arbetets utförande med visst tillägg enligt s.v. Styrelsen å beskänkandet gjord påskrift.

Stockholm den 11 dec. 1942
På Kungl. Lantbruksstyrelsens vägnar

Tillhör förslag i 8 blad till

RITN. Nr 006
M 8-0684 6

Nr 6 i 7 Mellanslag 8 ark

Tillhör förslag i 8 blad till

Bosjöklosters västra torrläggningsföretag av år 1942

Blad 7.

Genom Kungl. Lantbruksstyrelsens beslut denna dag fastställd till efterrättelse vid arbetets utförande med visst tillägg enligt av Styrelsen å betänkandet gjord påskrift

Stockholm den 1 December 19 41
På Kungl. Lantbruksstyrelsens vägnar

Skala 1:50

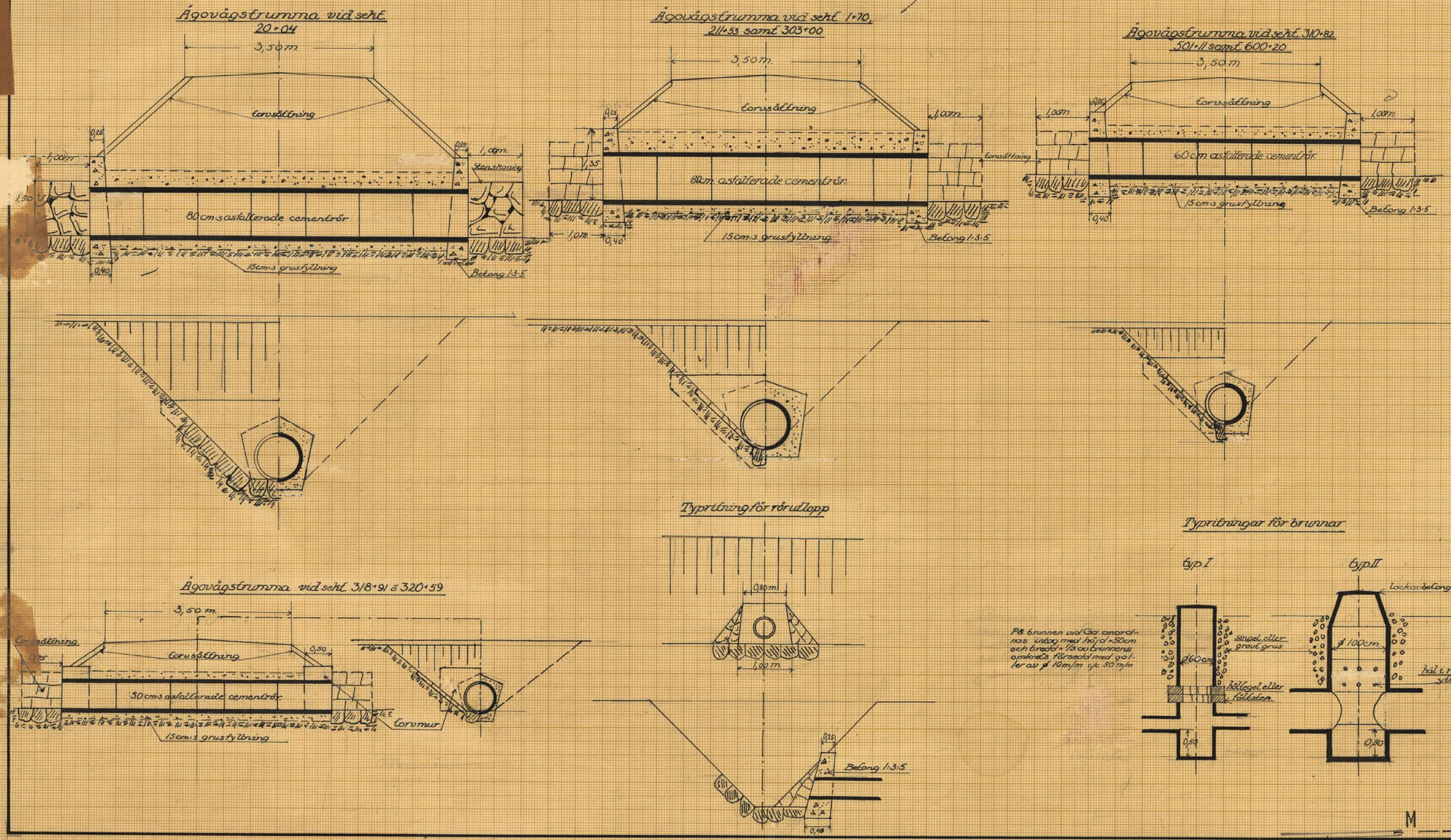

RITN. Nr 007

M 8*0684 7

Nr 617 Malmöhus 8 rit

Blad 8

Tillhör förslag 8 blad till

Bosjöklosters västra torrläggningsföretag av år 1942

förslag till pumpanläggning

Genom Kungl. Lantbruksstyrelsens beslut denna dag fastställd till efterrättelse vid arbetets utförande med visst tillägg enligt av Styrelsen å betänkandet gjord påskrift

Stockholm den 11 december 1942
Kungl. Lantbruksstyrelsens vägnar

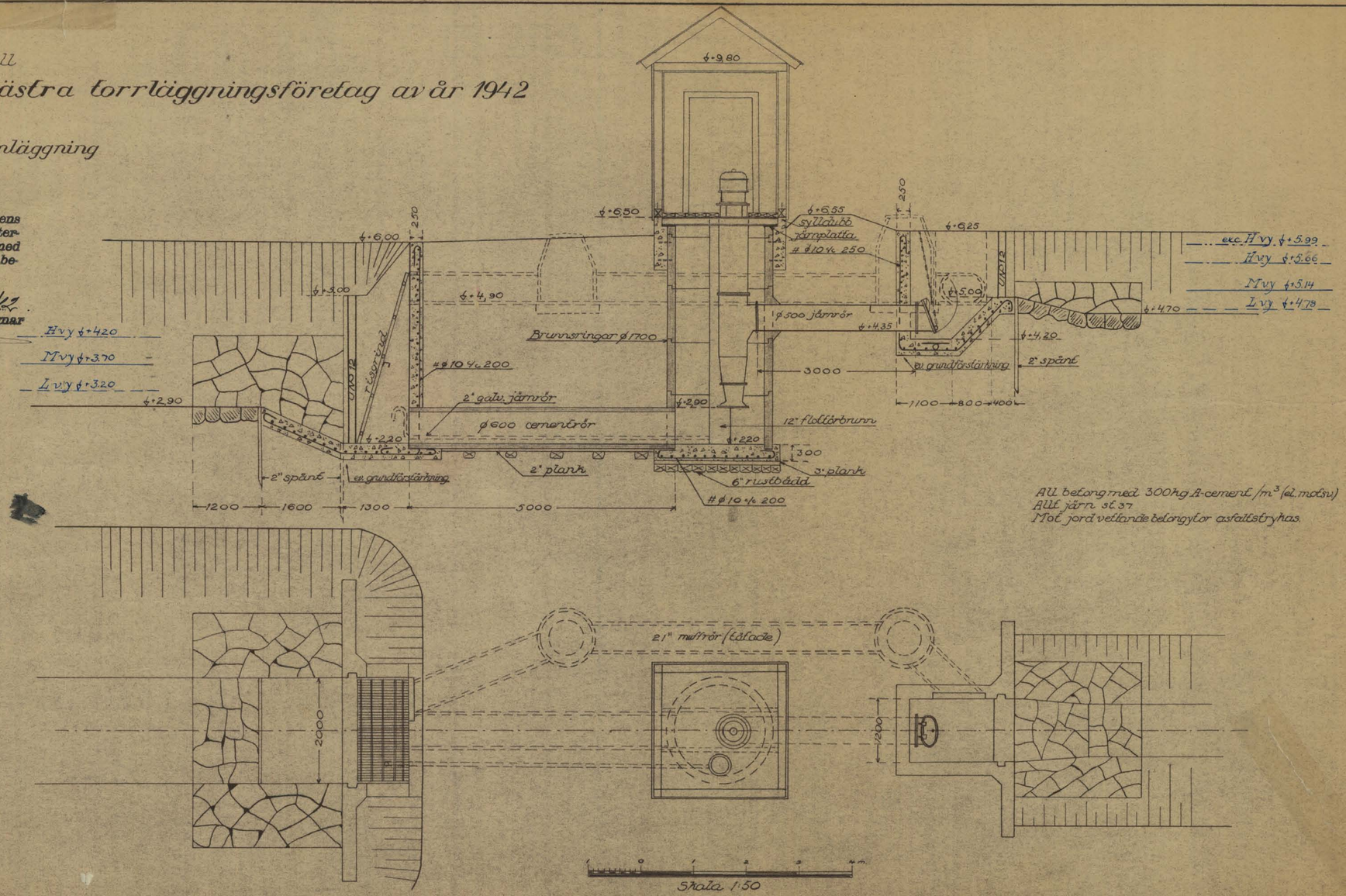

All betong med 300 kg A-cement/m³ (el. motsv.)
Allt järn st 37
Mot jord vetande betongytor asfaltstryhas.

Kungl. Lantbruksstyrelsens
Kulturtekniska byrås arkiv

M 8*0684

DIARIE N:r 14652
K. LANTBRUKSSTYRELSEN
15 JUL 1942

131/42

Synehandlingar

angående

"BOSJÖKLOSTERS VÄSTRA TORRLÄGGNINGS-

FÖRETAG AV ÅR 1942 ".

i Bosjöklosters socken av Malmöhus län.

Handlingar

angående

"BOSJÖKLOSTERS VÄSTRA TORRLÄGGNINGSFÖRETAG AV ÅR 1942"

i Bosjöklosters socken av Malmöhus län

upprättade vid syneförrättning enligt vattenlagen

åren 1941 -42 av

Gösta von Heideken

Statens e. lantbruksingenjör.

Protokoll fört vid sammanträde för syneförrättning enligt vattenlagen rörande torrläggning av mark till Bosjökloster uti Bosjöklosters socken av Malmöhus län.

År 1942 den 9 februari inställde sig undertecknad, förrättningsman, i Vandrarhemmet i Bosjökloster och hade efter vederbörligen utfärdade kungörelser /bil. B^{1} och B^{2} / och kallelser enligt förteckning bil. B^{3} följande personer tillstädeskommit.

såsom gode män:

skiftesgodemannen	Jöns Andersson	i Karstorp och
"	Sigfrid Nilsson	i Kråkarp.

såsom sakägare:

sökanden greve Ph.Bonde för Bosjökloster nr 1^{6}, 1^{7} och 1^{11} jämte ladufogden Oskar Svensson;

fröken Gunda Gustafsson	för Bosjökloster		nr 1^{8}
Harald Andersson	"	"	nr 1^{9}
Carl Larsson	"	"	nr 1^{10}
Ivar Hedlund	"	"	nr 1^{13}
Ivar Jönsson	"	"	nr 1^{78}

Frosta härads vägstyrelse genom dess ordförande, domänintendenten E.Hagberth och vägmästaren N.Hansson

Landstingsdirektören Walter Merwin för Malmöhus läns landsting enligt fullmakt bil.C

Sysslomannen E. Bergman, Orups sanatorium.

§ 1.

Ansökningen om förrättningen och länsstyrelsens i anledning därav utfärdade förordnanden upplästes och bilades protokollet såsom bil. A^{1}-A^{3}.

§ 2.

Jäv mot förrättningsmannen eller mot biträdande gode männen kunde ej för närvarande utrönas;

ej heller kunde laga hinder mot förrättningen påvisas.

§ 3.

Förrättningsmannen framlade och redogjorde för de i samråd med sökanden gjorda undersökningarna och den inmätning av sådan mark som för sin torrläggning kunde ansas beröras av företaget, varvid hävden genomgicks och godkändes.

§ 4.

Sökanden, greve Ph.Bonde, yrkade få sina av företaget berörda marker ändamålsenligt torrlagda för deras utnyttjande såsom åker medelst upptagande av öppna och täckta avloppsdiken och utförande av pumpanläggning för vattnets avpumpning till sjön, vars vattenstånd ej medgiver dikning till erforderligt djup, ävensom att kostnaderna för arbetenas utförande och underhåll och för driften av anläggningen fördelas efter i lag fastställda grunder. I företaget skulle jämväl ingå utförandet av erforderliga ägovägstrummor- eller broar. Sakägarna yrkade vidare ersättning för den jord, som tages i anspråk, för avloppskanalernas utvidgning och jordvallarnas uppläggning.

Förrättningsmannen meddelade att meningen vore att avleda den norrifrån vid sekt. Y kommande bäcken genom täckt ledning västerut till Lillöviken för att sålunda minska de vattenmängder, som från avdikningsområdet skola avpumpas. Man skulle även kunna låta denna ledning -genom en ledning Y-Z- mottaga vattnet från det översilningsfält som Orupssanatoriet har för kloakvattenrening, och vilket vatten nu genom den å ritningen med litt. Z_1-Z-Ga betecknade ledningen har sitt utlopp i avdikningsområdet. Härigenom skulle en stark utspädning av kloakvattnet erhållas och området ifråga befrias från olägenheten av ett öppet avloppsdike för kloakvattnet.

Under de verkställda undersökningarna hade även planer framkommit att avpumpa vattnet från avdikningsområdet västerut till Lillöviken.

I anslutning härtill anförde sökanden, greve Ph.Bonde, att då farhågor finnas för att motstånd komme att resas från markägarna invid Lillöviken och yrkesfiskarna i trakten mot ett avledande av kloakvatten från Orupssanatoriet till den grunda viken, ville han föreslå att såväl kloakvattnet som vattnet i övrigt från avdiknings-

området avledes och utpumpas i Ringsjön på södra sidan om Lillö vid den å plankartan med litt.A betecknade punkten. Detta dock under förutsättning att kloakvattnet från sanatoriet före nedsläppandet i avdikningsområdets avloppsdiken genomgått fullt tillfredställande rening. Greve Bonde ville härvid även framhålla önskvärdheten av att dikena i görligaste mån utföres såsom täckta ledningar.

Till förrättningsmannen hade inkommit en skrivelse från tillsynsmyndigheten rörande vattenföroreningar. Skrivelsen upplästes och bilades protokollet såsom bilaga D..

Överlämnades till förrättningsmannen från godemannen Jöns Andersson ett utdrag ur protokoll från Bosjöklosters kommunalnämnd, som tillika är Kommunens hälsovårdsnämnd, rörande beslut ifråga om framställd anmärkning mot de olägenheter som utsläppandet av kloakvattnet från Orupssanatoriet visat sig medföra för trakten samt vidare utdrag ur protokoll från Malmöhus läns landstings lagtima möte med beslut i anledning härtill. Protokollsutdragen upplästes och bilades handlingarna såsom bilaga E.

Landstingsdirektören Merwin ifrågasatte om ej Jöns Andersson vore jävig att såsom godman biträda vid ifrågavarande förrättning, då det av de upplästa protokollsutdragen syntes framgå att Andersson tillika är hälsovårdsnämndens ordförande.

Jöns Andersson anförde, att han vid förrättningen ej ägde någon befogenhet att föra hälsovårdsnämndens talan.

Bestämdes emellertid att till nästa sammanträde i frågan skulle kallas annan god man i Jöns Anderssons ställe.

Jöns Andersson meddelade på förrättningsmannens förfrågan att hälsovårdsnämnden senare beslutat, att kloakvattenärendet med landstingets beslut tills vidare skulle få bero.

Landstingsdirektör Merwin anförde att 1:ste provinsialläkaren under september månad förra året varit på ort och ställe och konstaterat att inga olägenheter förefinnes beträffande kloakvattnet ifrågaga och meddelade vidare, att landstinget i frågan skulle vidtaga de åtgärder som kunna anses vara lämpliga.

Greve Ph.Bonde ansåg att landstinget borde utse en person, som fick i uppdrag att sätta sig i förbindelse med förrättningsmannen och

närmare följa frågans utveckling.

Landstingsdirektör Merwin företedde lagakraftvunna synehandlingarna rörande avloppsledningen ifråga -Förslag till avloppsledning från Orups sanatorium upprättat vid syneförrättning år 1927 - vilken förrättning avslutades den 2 augusti samma år, och yrkade under hänvisning till övergångsbestämmelserna i 8 kap. vattenlagen och det laga kraftvunna beslutet för år 1927 att ledningen måtte bibehållas oförändrad. Kunde i övrigt ej göra något uttalande i frågan utan kännedom om de ekonomiska konsekvenser torrläggningsföretaget skulle kunna innebära för landstingets vidkommande.

Domänintendent Hagberth anförde såsom ombud för vägdistriktet att invändning därifrån mot företaget icke göres, men å andra sidan vägdistriktet icke påtager sig någon som helst skyldighet i samband därmed.

Fröken Gustafsson yrkade att anordningar vidtages för möjliggörande av vattning av kreatur med bäckvattan å å södra sidan om landsvägen vid punkt Y belägna betesmarken.

Greve Ph.Bonde yrkade i samband härmed att även sådana anordningar vidtages vid sekt. Y, att bäckvattnet skall kunna ledas antingen genom den avskärande ledningen ner till Lillöviken eller också vid behov sin ursprungliga väg genom landsvägstrumman ner i avdikningsområdet.

§ 5.

Förrättningsmannen meddelade att nytt sammanträde för ärendets handläggning kommer att äga rum å samma plats som dagens tisdagen den 3 mars 1942 kl.14, rörande vilket sammanträde inga andra underrättelser än detta meddelande lämnas.

§ 6.

Fiskaren Soffman Widén, Stanstorp, Höör, inställde sig och anhöll om avskrift av protokollet från dagens sammanträde.

§ 7.

Sedan intet vidare var att anföra avslutades dagens sammanträde.

Ort och tid som ovan

Statens e. lantbruksingenjör.

Biträdande gode män.

År 1942 den 27 mars inställde sig ånyo förestående förrättningsman i vandrarhemmet i Bosjökloster för fortsatt handläggning av ifrågavarande förrättning varvid infunno sig.

Såsom gode män:

skiftesgodemannen Sigfrid Nilsson i Kråkarp samt

" Johan Åkesson i Gudmuntorp som kommit tillstädes i stället för skiftesgodemannen Jöns Andersson;

såsom sakägare:

Greve Ph.Bonde

Ladufogden Oskar Svensson

Nils Andersson genom Harald Andersson utan fullmakt

Carl Larsson och

Fiskaren Soffman Widén.

§ 8.

På förekommen anledning hade det till den 3 mars 1942 utsatta sammanträdet framflyttats att i stället avhållas denna dag. Meddelande härom hade genom rekommenderade brev vederbörligen lämnats sakägarna enligt förteckning bil,B 4, och fanns intet mot underrättelseförfarandet att anföra

§ 9.

Protokollet från föregående sammanträde upplästes och lämnades utan anmärkning.

§ 10.

Förrättningsmannen framlade och redogjorde för de upprättade alternativa förslagen till avdikningen, vilka diskuterades.

Härvid yrkades:

att sidodiket G-Ga skulle utsträckas till sekt. Gb med täckt ledning sträckan Ga-Gb;

att sidodiket C-Ca skulle utgå ur förslaget;

att sidodikena C-D-Da, H-Ha, G-L och H-I-K samt i lämplig omfattning även avskärande diket X-Y-Z skulle utföras såsom täckta ledningar samt

att övriga i företaget ingående kanaler och diken skulle utföras öppna.

Greve Ph.Bonde yrkade härvid att sådana anordningar även vidtages att vattnet från avdikningsområdet under tider då ett inre lågt vattenstånd ej är erforderligt, utan pumpning skall kunna avledas till Ringsjön.

§ 11.

Meddelades att nytt sammanträde för ärendets handläggning skall äga rum å samma plats som dagens den 28 april 1942 kl.14.Rörande detta sammanträde lämnas inga andra underrättelser än detta meddelande.

§ 12.

Dagens sammanträde förklarades avslutat.

Ort och tid som ovan

Statens e. lantbruksingenjör

Biträdande gode män.

Efter att hava handlingarna av föregående
fråga inskränts sig friskrivande synemän äro
å Vandrahemmet i Borjöklosters och hade 44
det utsatta pannmanträdet följande sakägare
tillstädeskommit.
sökanden grev Pk-Bonde å Borjöklosters nr 1⁶, 1⁷ och 1¹¹
jämte biträdande Oskar Svensson;
(sol Larsson å Borjöklosters nr 1¹⁰ (samt)
landstingsdirektören Walter Herwin å Helmishults
landsting enligt fullmakt bil. C.
Synsloman R. Bergman å Ortsnämnden.

§ 13.

Protokollet från föregående pannmanträdet
upplästes och lämnades utan anmärkning.

§ 14

Efter vägingenjören i länet till föredragsmannen
ingivna skrivelse upplästes och bilades
protokollet som bil. F.

§ 15.

Sökanden yrkade, att föredragsmannen
skulle föreslå för de uppräknade fastigheterna
att i kostnadsanslaget skulle inräknas kostnaden för
ägoregulteringen vid sekt 600+20, samt
anslutande vägförbindelse från ägoregulteringen
vid sekt 303+00 fram till pumpstationen.

§ 16.

Synemännen uppdroga åt grev Pk.
Bonde att i lag ordning pannmantalsa
intressenterna för val av arbetsledare

§ 17.

Sökanden yrkade att det med al-

Kemalio II betecknade förslaget skulle betraktas såsom huvudalternativ och eventuellt komma till utförande.

§ 18

Synemännens utlåtande (bil. N) avgavs och uppläsites för de närvarande och fogades till utlåtandet den upprättade ägobeskrivnings- och valdeningslängden bil. L;
arbetsbeskrivningen bil. J;
kostnadsförslaget bil. K;
ersättningslängden bil. O; samt
kostnadsfördelningslängden bil. P.

§ 19.

Fodermännen avlämnade sina årsredovisningar.

§ 20.

Landshövdingen Norwin önskar erhålla avskrift av det upprättade utlåtandet.

§ 21.

Synefriheterna och sammanträdet förklarades avslutade.

Ort och tid som ovan

Gustav Friedeborg

Johan Åkesson Sigfrid Wilsson
biträdande synemän

1

Bilaga A.

28

9

Ex. B. ..... nr 608 år 1941
Länsstyrelsen i Malmöhus län.
Ink. 14. OKT. 1941
Landskansliet.

Till Länsstyrelsen i Malmöhus län,

M a l m ö.

Undertecknad får härmed vördsamt anhålla om förordnande för vederbörlig förrättningsman att jämlikt gällande vattenlag handlägga syneförrättning rörande torrläggning av undertecknad tillhöriga marker Bosjökloster 2 20/1000 mtl. litt. Aa, 433/1000 mtl. litt. Ab och 147/1000 mtl. litt. Af.

Av förrättningen torde dessutom beröras marker tillhörande 76/1000 mtl. litt. Ac, ägare:Fröken Gunda Gustafsson, Stanstorp pr Höör, 62/1000 mtl. litt. Ad, ägare: Lantbrukare Nils Andersson, Nyby pr Höör, 13/1000 mtl. litt. Ae, ägare:Lantbrukare Carl Larsson, Nyby pr Höör samt 13/1000 mtl. litt. Ah, ägare: Lantbrukare Ivar Hedlund.

Bosjökloster, Snogeröd den 3 oktober 1941.

D. H. Sonde

189/1941

10

2

Bilaga A.

Ek.D. ~~ikkx~~ nr 28/6081941.

Ink. till Lantbruksingeniörskontoret den 17/10 1941

LANSSTYRELSEN I MALMÖHUSLÄN

RESOLUTION.

Översändes till lantbruksingenjören i Malmöhus län - som förordnas att, därest laga hinder ej möter, i behörig ordning företaga den i inneliggande ansökan omförmälda förrättning; skolande bevis om detta förordnandes emottagande skyndsamt hit insändas.

Malmö i landskansliet den 16 oktober 1941.

Eric Sverne

Oskar Rud-Olson

Bilaga A 3.

Ek.D. ~~Kttt.~~ nr 28/60819 41 .

RESOLUTION.

Översändes till extra lantbruksingenjören G. von Heideken i Hälsingborg - - - - - - - - - - som förordnas att, därest laga hinder ej möter, i behörig ordning företaga den i inneliggande ansökan omförmälda förrättning; skolande bevis om detta förordnandes emottagande skyndsamt hit insändas.

Malmö i landskansliet den 23 december 1941.

Eric Sverne

T. Kinnman

Bilaga B 1.

KUNGÖRELSE.

För handläggning av syneförrättning enligt 10 kap. vattenlagen för torrläggning av marker inom Bosjökloster, Bosjöklosters socken av Malmöhus län kommer synesammanträde att hållas å Svenska Turistföreningens Vandrarhem vid Bosjökloster ~~lördagen~~ månd den ~~8~~ 9 februari 1942 kl. 14.

Förrättningen kommer att beröra fastigheterna Bosjökloster 1 6, 1 7, 1 8, 1 9, 1 10, 1 11 och 1 13, Orups sanatorium samt vidare allmänna vägen Nyby - Stanstorp, och varder härmed samtliga markägare och övriga, som hava intressen att bevaka, kallade.

Hälsingborg den 8 januari 1942.

På tjänstens vägnar

Gösta von Heideken

Statens e. lantbruksingeniör.

Uppläst i Bosjöklosters kyrka söndagen den 11 januari 1942,

betygar:

Gunnar Gerwide

k. l.

Anhålles vördsamt, att kungörelsen vederbörligen uppläses, förses med bevis om uppläsandet samt återställes till undertecknad, som ovan

Gösta von Heideken

Nedanstående Kungörelse införd i tidningen Mellersta Skåne lördagen den 10 januari 1942 /nr 7/

Kungörelse.

För handläggning av syneförrättning enligt 10 kap. vattenlagen för torläggning av marker inom Bosjökloster, Bosjöklosters socken av Malmöhus län kommer synesammanträde att hållas å Svenska Turistföreningens Vandrarhem vid Bosjökloster lördagen den 7 februari 1942 kl. 14.

Förrättningen kommer att beröra fastigheterna Bosjökloster 1^{6}, 1^{7}, 1^{8}, 1^{9}, 1^{10}, 1^{11} och 1^{13}, Orups sanatorium samt vidare allmänna vägen Nyby—Stanstorp och varder härmed samtliga markägare och övriga, som hava intressen att bevaka, kallade.

Hälsingborg den 8 januari 1942.

På tjänstens vägnar
Gösta von Heideken
Statens e. lantbruksingeniör.

Nedanstående Kungörelse införd i tidningen Mellersta Skåne måndagen den 12 januari 1942 /nr 8/

Kungörelse.

På förekommen anledning meddelas härmed att det till lördagen den 7 februari 1942 kl. 14 utsatta sammanträdet å Vandrarhemmet i Bosjökloster rörande torläggning av mark till Bosjökloster framflyttas att i stället hållas å samma plats måndagen den 9 februari kl. 14.

Hälsingborg den 10 jan. 1942.

Gösta von Heideken.
Statens e. lantbruksingenjör.

Betygar:

Statens e. lantbruksingeniör.

Bil. B 3.

Förteckning

över Kungörelser och underrättelser angående sammanträde den 9 februari 1942 kl.14 å Vandrarhemmet i Bosjökloster för syneförrättning för torrläggning av mark till Bosjökloster 1 6-11 och 1 13 uti Bosjöklosters socken och Malmöhus län, som av undertecknad förrättningsman nedanstående dagar avlämnats å posten

den 8 januari 1942

Kungörelse till	Pastorsämbetet i Bosjökloster,	Snogeröd.
" "	tidningen Mellersta Skåne,	Hörby.

den 24 januari

Kallelser till skiftesgodemännen

lantbrukaren	Jöns Andersson,	Karstorp,	Fogdarp.
"	Sigfrid Nilsson,	Kråkarp,	Snogeröd.

Underrättelser till

Greve	Ph. Bonde,	Bosjökloster,	Snogeröd.
fröken	Gunda Gustafsson,	Stanstorp,	Höör.
lantbrukaren	Nils Andersson,	Nyby,	"
"	Carl Larsson,	"	"
"	Ivar Hedlund,	"	"
"	Ivar Jönsson,	Stanstorp,	Höör.

ordföranden i Styrelsen för Orups sanatorium, lantbrukaren

Ernst Persson,	Maglasäte,	Höör.

Frost härads vägstyrelse,	"
Malmöhus läns landsting	Malmö.

Avskrift av ansökningshandlingarna jämte Kungörelsen till:

Kungl.Lantbruksstyrelsen, Fisketillsynsmyndigheten,	Stockholm.
Förste provinsialläkaren i Malmöhus län,	Malmö.
Hälsovårdsnämnden i Bosjökloster,	Fogdarp.

Hälsingborg, den 24 januari 1942.

I tjänsten

Förrättsledaren

Förteckning

över meddelanden angående sammanträde den 27 mars 1942 kl 14. å Vandrarhemmet i Bosjökloster för syneförrättning för torrläggning av mark till Bosjökloster 1 6-11 och 1 13 uti Bosjökloster socken och Malmöhus län, som av undertecknad förrättningsman nedanstående dag i rekommenderade brev avlämnats å posten

Lantbrukaren	Sigfrid Nilsson,	Kråkarp,	Snogeröd.
Greve	Ph. Bonde,	Bosjökloster,	"
Fröken	Gunda Gustafsson,	Stanstorp,	Höör.
Lantbruksren	Nils Andersson,	Nyby,	"
"	Carl Larsson,	"	"
"	Ivar Hedlund,	"	"
"	Ivar Jönsson,	Stanstorp,	Höör.

Frost härads vägstyrelse, "

Förste provinsialläkaren i Malmöhus län, Malmö.

Hälsovårdsnämnden i Bosjökloster, lantbr. Jöns Andersson, Fogdarp.

Landstingsdirektören Walter Merwyn, Malmö.

Fiskaren Soffman Widen, Stanstorp, Höör.

Sysslomannen Emil Bergman, Orupssanatoriet, Höör.

Hälsingborg, den 20 februari 1942.

I tjänsten

Göran Fläcken

MALMÖHUS LÄNS LANDSTING.

FÖRVALTNINGSUTSKOTTET.

Bilaga C.

Fullmakt.

Fullmakt för landstingsdirektören, jur. kand. Walter Merwün, eller den han i sitt ställe förordnar att vid syneförrättning i Bosjökloster måndagen den 9 februari 1942 i ärende rörande ifrågasatt torrläggning av mark tillhörande Bosjökloster 1^{6-11} och 1^{13} i Bosjöklosters socken företräda Malmöhus läns landsting. Ombudets laga åtgärder godkännas.

Malmö den 6 februari 1942.

På Malmöhus läns landstings
förvaltningsutskotts vägnar:

Per Lovén
/Per Lovén/

Walter Merwün
/Walter Merwün/.

Bevittnas:

G. Sjöström Maj-Britt Appel

Transumt.

Reglemente för Malmöhus läns landstings förvaltningsutskott.

Fastställt den 3 september 1941.

=: =: =: =

Tillhör bilaga C.

Utdrag av protokoll, hållet vid Malmöhus läns landstings förvaltningsutskotts sammanträde i Malmö den 4 september 1941.

-:-:-:

KUNGL. LANTBRUKSSTYRELSEN
Tillsynsmyndighet rörande
vattenföroreningar.

Bilaga D.

Till

Statens Lantbruksingeniör
Gösta von Heideken,
H ä l s i n g b o r g.

Betr. syneförrättning för torrläggning inom Bosjökloster enl. kung. 8 jan. 1942.

Företaget uppgives komma att beröras av avloppsledningen från Orups sanatorium.

Undertecknad hade hösten 1939 tillfälle att bese förefintlig reningsanläggning bestående av viss slamavskiljning samt översilningsyta. Effektivare slamavskiljning än den dåvarande samt noggrann skötsel av översilningsfältet torde böra påfordras i samband med förrättningen.

Skall kloakvattnet liksom tidigare avledas från silfältet tillsamman med dränervattnet i öppet dike till Ringsjön, är effektiv slamavskiljning samt biologisk rening via silfältet särskilt av betydelse för att minska igenväxningen av diket samt förhindra förskämning av vattnet i detsamma. På grund av fortsatt självrening i det öppna diket torde någon nämnvärd skadlig inverkan på Ringsjöns vatten knappast behöva befaras.

Avses sluten ledning ut till Ringsjön för kloak + dränervatten får man, om icke reningen av kloakvattnet göres effektiv, räkna med viss påverkan vid stranden utanför avloppet i form av slambankar, olukt etc. Bad- och trivselintressena kunna i så fall beröras, likaså, även om sannolikt blott relativt lokalt, fiskeriintresset.

Att lämplig sterilisering av kloakvattnet, med hänsyn till dettas speciella karaktär, äger rum, torde bevakas av hälsovårdsmyndighet.

Drottningholm den 7 febr. 1942.

Sten Vallin.

Laborator.

Bilaga E.

Utdrag ur protokoll fört vid sammanträde med Bosjöklosters kommunalnämnd den 11 juni 1941.

2 1.

Kommunalnämnden företog i egenskap av hälsovårdsnämnd syn å avloppsdike från Orups sanatorium och dels å de så kallade översilningsängarna där avloppsvattnet från sjukhuset släppes ut.

Synen företogs med anledning av en inkommen så lydande skrivelse:

Till Hälsovårdsnämnden i Bosjöklosters socken.

Härmed får jag vördsamt anmäla,att under den rådande torkan och värmen innevarande sommar en synnerliggen obehaglig stank sprider sig från det intill min fastighet i Stanstorp gående öppna dike i vilket Orupssanatoriets avloppsvatten ledes ut.Redan under min fars tid ha vi i många år lidit av detta obehag,men får jag nu bestämt påyrka,att åtgärder snarast vidtages, som undanröjer och för all framtid förhindrar uppkomsten av detta sanitära missförhållande.

Stanstorp Höör den 28 juni 1941
Gunda Gustafsson.

Nämnden besökte först den plats där kloakvattnet från Orupssanatorium i täckt dike utmynnar i öppna diket vid ängarna i Nyby. Därvid konstanterades att avttnet i diket var fullt med slam och orenlighet.Därefter besöktes Översilningsfältet.Härvid iakttogs, att vattnet,i det öppna dike som mottager kloakvattnet,sedan det passerat över fältet och utmynnar i täckta diket,var bemängt med slam och tjockt av orenlighet.Dels utspred fältet en vedervärdig stank.

På grund härav beslutade nämnden anmoda direktionen för Orups sanatorium att snarast möjligt vidtaga åtgärder för olägenheternas avhjälpande.Direktionen hade,att före den 20 augusti detta år till kommunalnämnden inkomma med uppgift,om de åt-

gärder som beslutats för bristernas avhjälpande.

Som ovan

Jöns Andersson

ordf.

Rätt utdraget intygar intygar,

Stanstorp pr Ingeröd den 8/2 1942.

Jöns Andersson

Kommunalnämndens ordf.

Tillhör bilaga E.

21 Avskrift.

Transumt.

Utdrag ur protokoll, hållet vid Malmöhus
läns landstings lagtima möte i Malmö år 1941.

1941 den 3 september:

§ 66.

Herr Carl Andersson föredrog hälsovårdsutskottets betänkande nr. 15 i anledning av direktionens för Orupssanatoriet skrivelse rörande utredning av frågan om vidtagande av anordningar för rening av avloppsvattnet från sanatoriet, sålydande:

"Utskottet, som i likhet med sjukvårdsavdelningen anser skäl föreligga att verkställa den föreslagna utredningen, får på grund härav hemställa, att landstinget ville besluta

dels att lämna direktionen i uppdrag att i samråd med sjukvårdsavdelningen verkställa utredning av frågan om vidtagande av anordningar för rening av avloppsvattnet från sanatoriet och till landstinget inkomma med det förslag, vartill utredningen kan giva anledning.

dels ock att .....

Betänkandet bifölls.

Vid protokollet
Walter Mervün

I transumerade delar rätt avskrivet, intygar:

Emil Bergman.

Vidimeras:

Jon Anderson Carl Andersson

Bilaga F.

VÄGINGENJÖREN
I
MALMÖHUS LÄN

D.nr. 5/42/42

Till

Statens e. lantbruksingenjör
Gösta von Heideken
Hälsingborg.

Med anledning av Eder skrivelse den 20 april 1942 får jag härmed meddela, att jag intet har att erinra emot Edert förslag till "Bosjöklosters västra dikningsföretag av år 1942".

Malmö den 21 april 1942.

W. Mannerfelt.

Tillhör bilaga F.

Avskrift.

Vägingenjören i Malmöhus län.

Betr. Bosjöklosters västra dikningsföretag av år 1942.

Med översändande av utdrag av förslag till nämnda torrläggningsföretag får jag härmed - jämlikt vattenlagens bestämmelser - anhålla om Edert yttrande över förslaget i fråga i den del detsamma berör vägintresset, samt i ärendet anföra följande.

Den vid sekt. Y norrifrån kommande bäcken skall avledas västerut i 70 cm:s kulvert genom allmänna vägen Sjöholmen - Nyby vid sekt. 214+53 -61. På vardera sidan om vägen anordnas brunnar på sätt ritningen närmare utvisar.- Vid sekt. Y utföres en fördelningsbassäng med anordningar så att vatten vid behov även skall kunna avledas söderut sin naturliga väg genom den befintliga vägtrumman invid sekt. Y -/trumman dålig/ - vilken dock för torrläggningsföretagets genomförande kan bibehållas oförändrad.

Genom föreslagen anordning kan således den befintliga vägtrumman ej slopas, utan måste densamma även i fortsättningen vederbörligen underhållas.

Ordföranden i Frosta härads vägstyrelse, domänint. Hagberth, som varit närvarande vid sammanträde för syneförrättningen, har förklarat, att vägdistriktet icke har att anföra invändning mot förslaget, men å andra sidan icke heller påtager sig några skyldigheter i samband därmed.- Arbetet med rörledningen genom vägen skall också helt betalas av företaget.

Anhålles om Edert yttrande före den 26 dennes.

Hälsingborg den 20 april 1942.

I tjänsten

Gösta von Heideken.

BEHÖRIGT PÅ TJÄNSTENS VÄGNAR

Fröken Gustafsson

Kalla.

21

Tillhör bil.F.

Utdrag av förslag till

Restaklosters västra torrläggningsföretag av år 1942.

Wilsinborg den 20 april 1940.

Längdskala 1:4000.

Höjd- och sektionsskala 1:100.

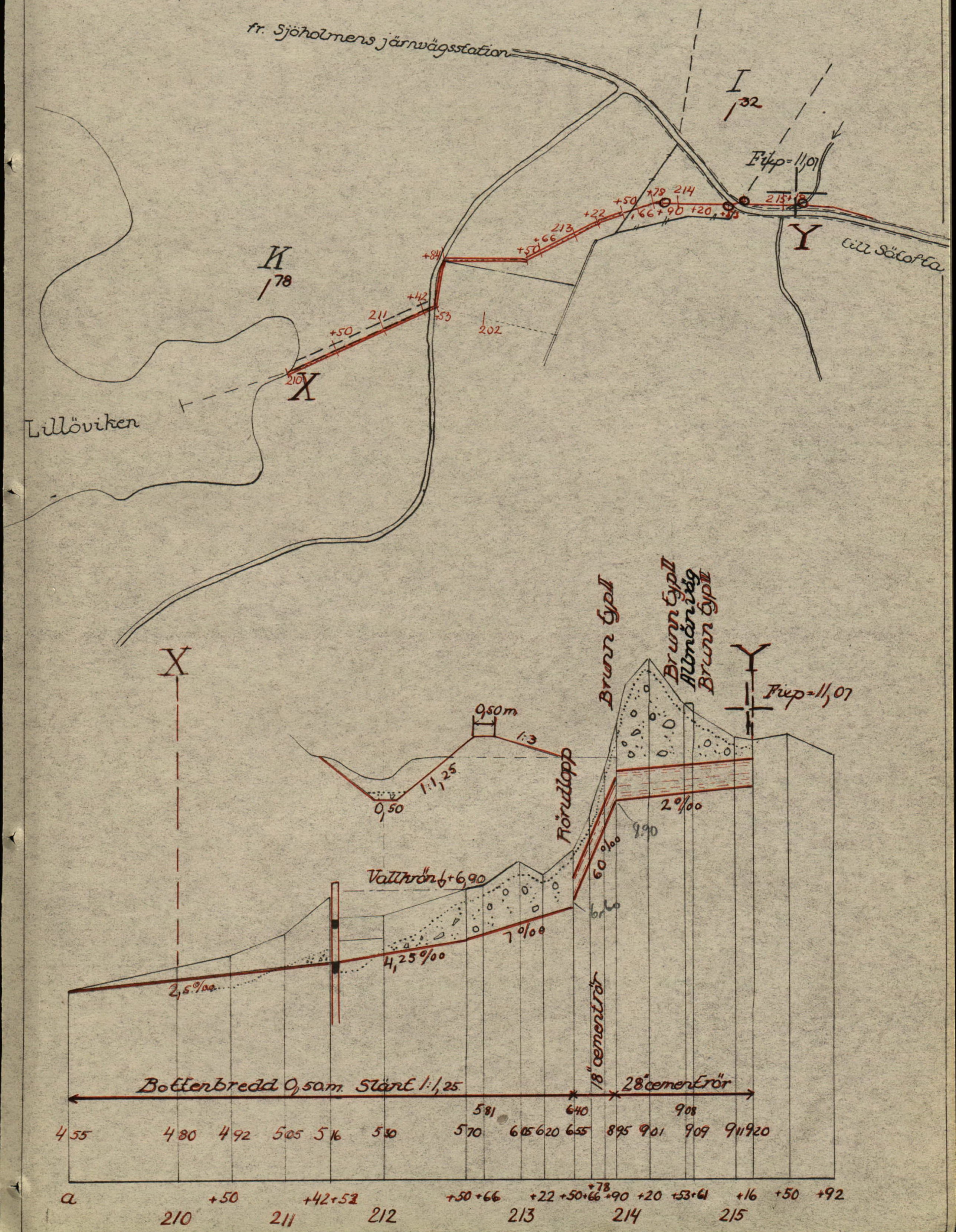

Bilaga G.

Utdrag av synehandlingarna rörande "avloppsledning från Orupssanatoriets översilningsäng av år 1927".

Bil.C

Utlåtande av synemännen vid den av Kungl.Maj:ts befallningshavanden i länet på därom gjord ansökan förordnade laga syneförrättningen för avledande av kloakvatten från Orups sanatoriums översilningsfält över Bosjöklosters säteri uti Bosjöklosters socken av Frosta härad och Malmöhus län.

Enligt den till Kungl.Maj:ts befallningshavanden i länet av Direktionen över Orups sanatoriet gjorda ansökan har Direktionen i enlighet med vattenlagen 8 kap. 15§ anhållit om besked huru och under vilka vilkor avledandet av spillvatten från Orups-sanatoriets översilningsäng må ske.

I enlighet med bestämmelserna i 10 kap. 44§ av föreskrivna lag har avskrift av ansökningshandlingarna jämte underrättelse om tiden och platsen för sammanträdet för förrättningen översänts till såväl förste provinsialläkaren i länet som till ordföranden i Bosjöklosters sockens hälsovårdsnämnd.

Något laga hinder mot förrättningen har ej kunnat utrönas.

Vid ansökan var fogad ett förslag av avdelningsdelningschefen för Malmö stads vattenlednings- och kloakverk Civilingenjör A.Jerdén att medelst sluten ledning leda vattnet från översilningsfältets sydöstra hörn över Carl Johanssons ägor 38/1000 mtl. Bosjöklosters säteri och över Gustaf Nilssons ägor 76/1000 mtl. Bosjöklosters säteri ned till ett öppet dike i rågången emellan förenämnda Gustaf Nilssons ägor och Nils Anderssons ägor 91/1000 mtl.Bosjöklosters säteri.-

I hithörande av Jerdén uppgjorda plankarta är denna sträcka betecknad med en sträckad röd linje och med små röda cirklar utmärkande brunnarnas läge samt med en mindre fyrkantsfigur betecknande utloppsbrunnen vid översilningsfältet.

Avloppsledningen djup och läge i profil framgår å samma karta

tecknade profilkarta, å vilken avloppsledningens läge betecknas med tvänne paralella röda linjer och är beräknad att å hela sträckan utgöras av maskinstampade betongrör med muffar, vilka skola omsorgsfullt tätas, av 0,23 meters inre diameter.-

För utvisande av avloppets läge i plan- och profil från 0 eller där den slutna ledningen utmynnar ned till Västra Ringsjön hava bifogade plan- och profilkarta upprättats.

Av plankartan framgår att det öppna diket först går i rågång emellan Gustaf Nilssons och Nils Anderssons ägor till 3+25 och därefter i rågång mellan föreskrivne Gustaf Nilssons och Greve Philip Bondes ägor Bosjöklosters säteri till omkring 4+25, varefter det går genom Greve Philip Bondes ägor Bosjöklosters säteri ned till Västra Ringsjön.

Vattenområdena för avloppet har även uppgåtts och befunnits utgöra vid 0 cirka 77 hektar och vid 3+25 cirka 126 hektar.

Om avrinningen beräknas till 1,0 liter pr. sekund och hektar, vilken siffra torde vara för trakten lämplig, skulle således vid föreskrivna avvägningspunkter avloppet böra kunna avföra respektive 77 och 126 liter pr. sekund. Den del av vattenmängden, som härleder sig från sanatoriets spill- och regnvatten överstiger som medeltal icke 2 liter pr sekund och är således mycket obetydlig enligt Civilingenjör Jerdéns utredning.

I företaget ingår allmän väg.- Under densamma får ej någon rörläggning företagas förrän anmälan därom ingivits till vederbörande myndighet.

Angående yrkandet i sammanträdesprotokollets § 5 att sanatoriet skulle deltaga i ränsningskostnaden för det öppna diket från rörledningens slut vid 0 ned till Ringsjön och att denna ränsning skulle årligen vid lämplig tid verkställas, kunna synemännen ej bifalla detta, då som ovan framhållits spill- och regnvattenmängden dels är ganska ringa i förhållande till den övriga till avloppet kommande vattenmängden och dels är "fullständigt renat"-, utan få föreskriva att Orupssanatoriet endast skall verkställa årliga ränsningar å lämplig tid å sträckan 0 - 3+25 enligt nu befintliga sektionsritningar.-

Synemännen hava ej heller kunnat bifalla det i sammanträdesprotokollets §7 gjorda yrkandet om en ersättning för förlust, skada och in-

trång genom rörlednings nedläggande efter förslaget av Etthundra kronor, utan få bestämma att denna ersättning skall utgå med endast femtio kronor, vilken ersättning skall till Gustaf Nilsson som ägare av 76/1000 mtl. Bosjöklosters säteri utgivas innan företaget påbörjas.

I övrigt synas ej några ersättningar krävas i enlighet med 9 kap. 49§.-

I enlighet med 10 kap. 51 och 62 §§ vattenlagen få synemännen i övrigt föreskriva angående ifrågavarande företag:

att det skall, om sökanden vill fullfölja sin talan, utföras i fullständig överensstämmelse med ovanskrivna av synemännen granskade och godkända förslag såväl i avseende på plan- som profilritningen;

att arbetet må påbörjas så fort denna förrättning vunnit laga kraft och skall vara fullbordat inom tre år därefter eller före 1930 års utgång;

att arbetet med rörledningens nedläggande skall bedrivas så att minsta intrång och skada drabbar de jordägare genom vars mark den lägges;

att arbetet med jordens påfyllning å rörsträngen skall utföras så att den väl tillpackas och lägges så att grästorven och myllan komma överst, varjämte även en utjämning av påfyllningen skall göras, så att ej för stor svårighet uppkommer vid jordens brukning, dock med beräkning för blivande sättning så att någon svacka sedan ej uppkommer;

att genom avloppsledningens utförande några hygieniska vådor ej synas uppkomma, utan tvärtom en väsentlig förbättring i detta avseende inträffar;

att kostnaden för avloppsledningens anläggande och underhåll jämte ovanskrivet årligt underhåll av det öppna rågångsdiket 0 - 3+25 ensamt skall gäldas av sökanden;

att företaget skall anses fullbordat när det blivit avsynat och godkänt av lantbruksingenjören i länet;

att företagets benämning skall vara "avloppsledning från Orupssanatoriets översilningsäng av år 1927".

att förrättningskostnaden skall ensamt gäldas av sökanden.

Besvärshänvisning.

Är någon missnöjd med åtgärd eller beslut under syneförrättningen enligt 10 kap. vattenlagen eller vill han föra talan emot synemännens utlåtande, ingive inom sextio dagar från den dag förrättningen förklarats avslutad sina till Söderbygdens vattendomstol adress Stockholm ställda besvär.

I besvären skola fullständigt upptagas klagandens alla påståenden och skälen därtill och skola vid besvären fogas de handlingar klaganden vill åberopa till stöd för ändringssökandet.

Sådana besvär ingivas i tre exemplar.

Orupssanatoriet den 2 augusti 1927.

På tjänstens vägnar

Ernst Berggren.

Biträdande gode män:

Elof Hagberth. Olof Nilsson

Att, såvitt framgår av härstädes fört vederbörligt diarium, besvär icke inom laga tid anförts mot förestående syneförrättning det varder härmed till bevis meddelat. Stockholm i Söderbygdens vattendomstols kansli den 11 oktober 1927.

Ex officio:

G. Lidbom

BESTYRKES PÅ TJÄNSTENS VÄGNAR

Tillhör bilaga G.

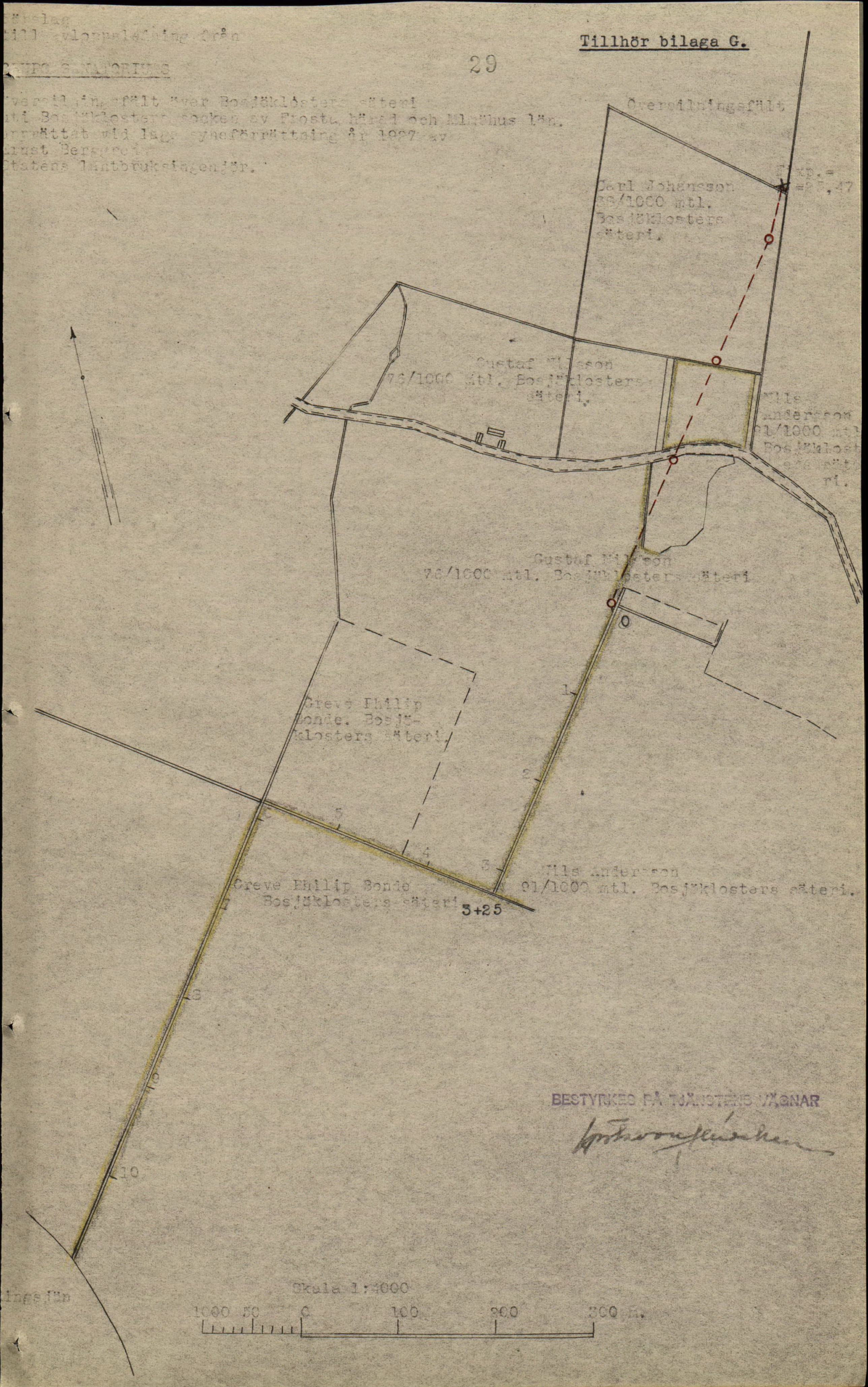

BESTYRKES PÅ TJÄNSTEMÄNNAR

Bilaga H.

Diagram över vattenstånd och nederbörd vid SMHA:s pegel 96-190 Sjöholmen.

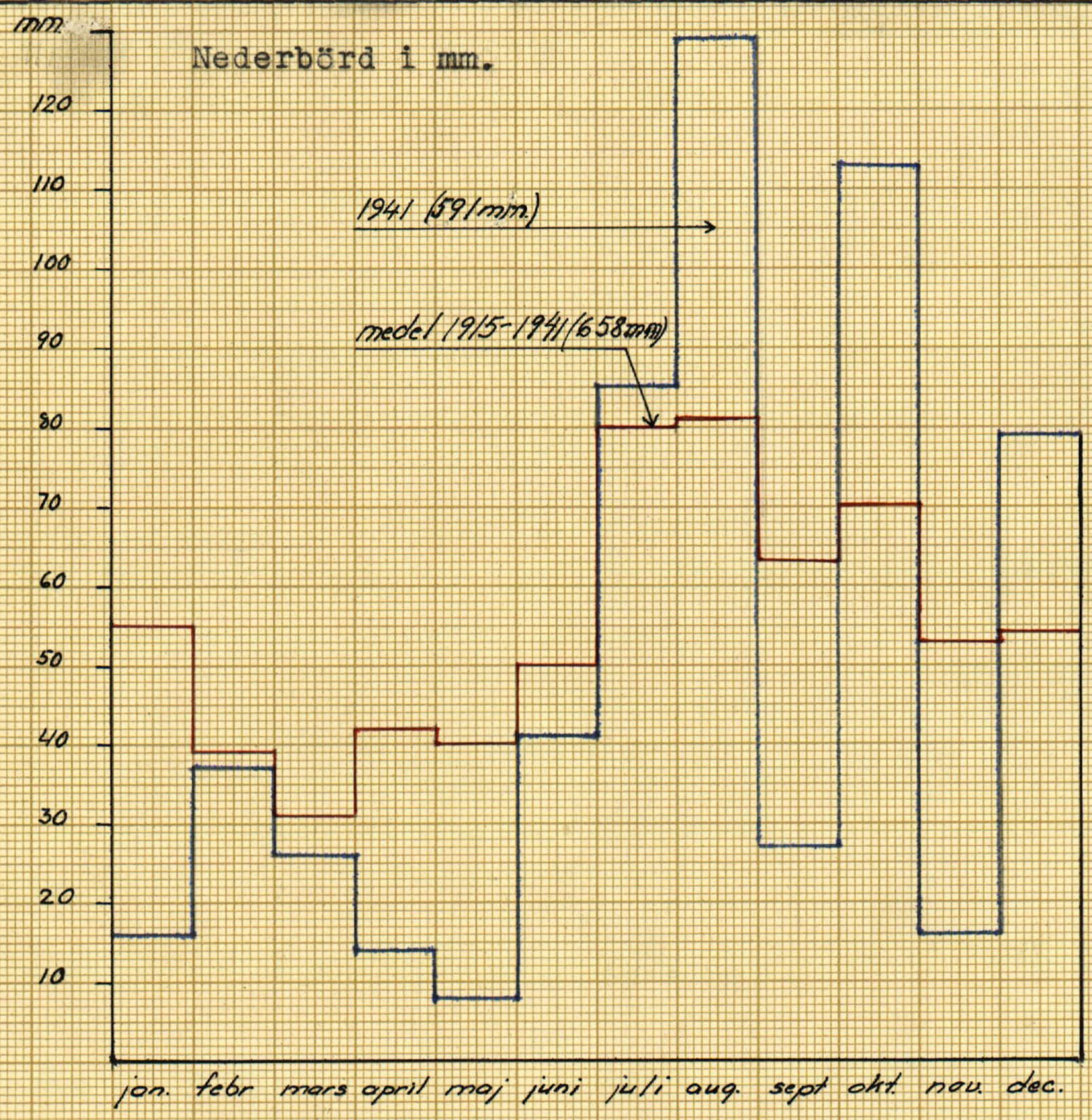

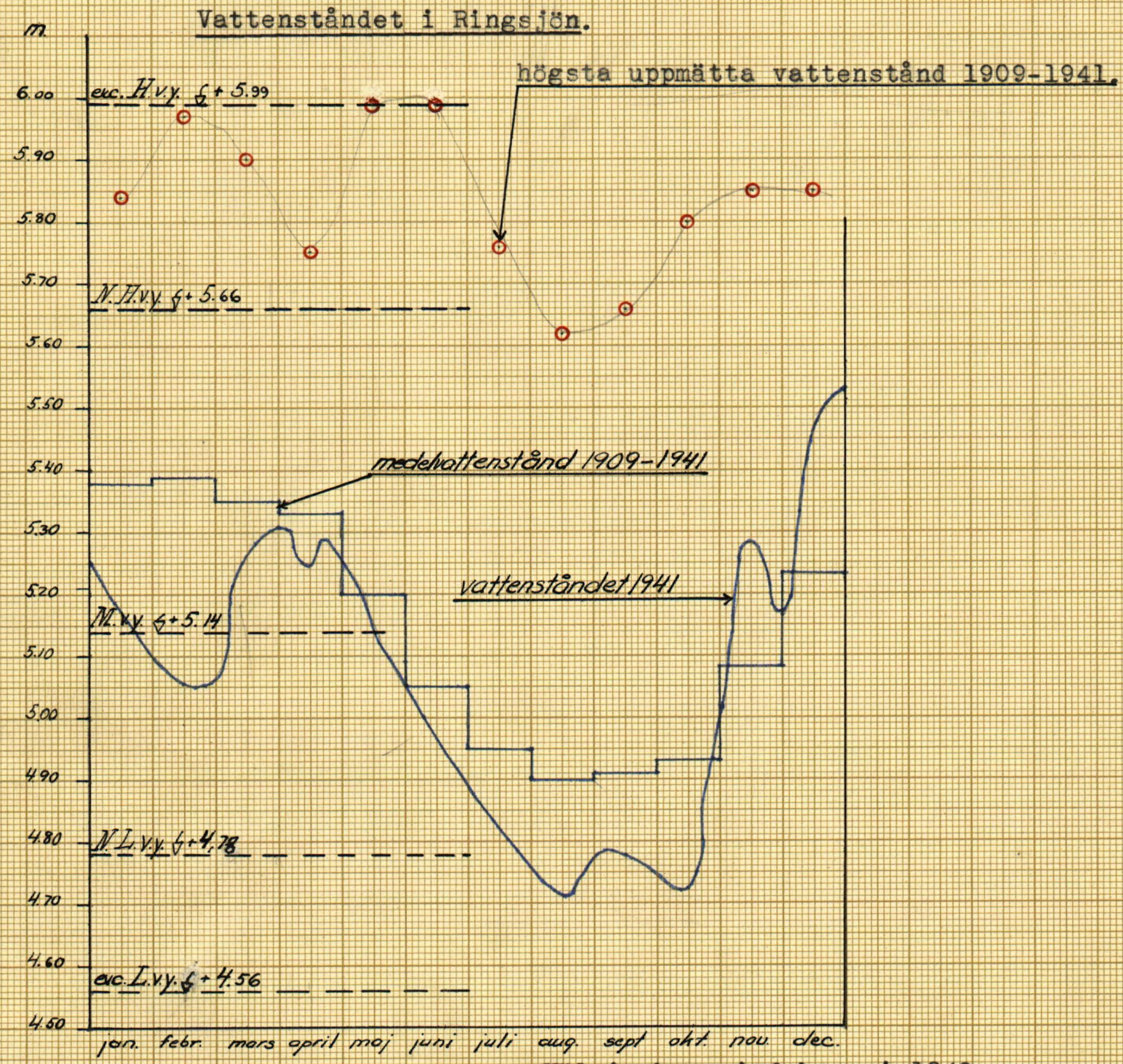

Hälsingborg i februari 1942.

[illegible]

Bilag J.

ARBETSBESKRIVNING.

Fixpunkter.

Till ledning och kontroll vid arbetenas utförande, avsyning och framtida underhåll hava följande fixpunkter markerats och avvägts:

1. Fixpunkt med höjdläge = 7.86 m. + - format märke inhugget i större jordfast stenblock belägen 355 m. väster om sekt. 3+50.
2. Fixpunkt med höjdläge = 11,07 m. + - format märke inhugget i jordfast sten belägen 12 m. norr om sekt. 215+16 samt
3. Fixpunkt med höjdläge = 7,21 m. + - format märke inhugget i roten till större ek belägen 260 m. öster om sekt. 93+10.

Vid arbetenas utförande är att iakttaga:

att därest öppet dike är förlagt i rågång, denna och dikets mittlinje sammanfalla;

att jordupplag icke må läggas närmare dikeskanterna än 2,0 m. å sträckan B -C och 1,0 m. å övriga dikessträckor;

att upplagen icke upplägges med brantare lutning än L:1;

att i upplagda jordsträngar öppningar med bottenbredd 0:30 m. och sidolutning 1:1,0 skola anordnas vid svackor i marken, tillstötande diken samt i övrigt på minst var 50:de meter, på det dagvattnet må fritt kunna avrinna från angränsande marker;

att ras och förskjutningar, som till äventyrs uppstå, omedelbart skola avlägsnas och nödiga förstärkningsarbeten vidtagas;

att vid torvsättning, torven, som bör vara omkring 0,75 decimeter tjock, skall vara fullt frisk och icke varit utsatt för uttorkning före nedläggandet samt vara försedd med kraftigt och väl utvecklat rotsystem;

att torvsättningen utföres så att några öppningar mellan de enskilda torvorna icke erhålles, samt att torven noggrant fästes vid slänterna med minst 0,4 m. långa pålar;

att under arbetet vatten ej uppdämmes eller påsläppes så att skada uppstår;

att cementrören, som in- och utvändigt skola vara ytbehandlade med asfalt eller annat lämpligt skyddande ytbehandlingsmaterial, och som

med avseende å täthet, hållfasthet m.m. uppfylla fastställda fordringar i enlighet med Svenska Kommunaltekniska föreningens bestämmelse, före nedläggandet provas och godkännes av statens lantbruksingenjör eller den han i sitt ställe sätter;

att tegelrören skola uppfylla de av Sveriges Standardiseringskommission /SIS/ fastställda fordringarna;

att där så erfordras för rörledningarna nödiga grundförstärkningar vidtages medelst grusfyllning eller plankbädd;

att rörläggningen skall utföras med största omsorg och arbetet kontrolleras innan rören höljes, samt

att betongarbetena böra utföras under betryggande kontroll.

Beträffande arbetenas utförande i övrigt hänvisas till vad därom i synemännens utlåtande /bil.N/ under mom. 12 finnes stadgat.

Bosjökloster, den 28 april 1942.

Kristoffersson

Bilaga K.

Kostnadsförslag.

Timpenning: 1:20 *Kronor*

Läge	Längd m.	Arbete, jordmån m. m.	Antal	á pris	Kostnad Kr.	Kostnad öre	Kostnad Kr.	Kostnad öre	Summa Kr.	Summa öre
1	2	3	4	5	6		7		8	
		ALTERNATIV I.								
		Samfälligheten A.								
		Huvudkanalen A-B-C.								
0+00 - 1+60	160	schakning av sand m^3	320	1:25	400	-	400	-		
1+60 - 1+74	14	Pumpanläggning enligt specialkostnadsförslag					12500	-		
1+74 - 5+22	348	schaktning av torvjord m^3	3600	1:30	4680	-				
		" " sand "	200	1:60	320	-				
		" " " hård "	400	2:50	1000	-				
		släntförstärkning, förslagsvis			1200	-	7200	-		
		länshållning, fångdammar m.m.					1000	-	21100	-
		för arbetets tillsyn och ledning, oförutsett m.m.							3900	-
	522	Summa							25000	-
		Sidodiket D-C.								
102+50-105+06	256	8" asfalterade cementrör m	256	3:-	768	-				
		grävning, rörens läggning, återfyllning m	256	1:60	409	60				
102+50,103+50 105+06		intagsbrunnar, typ I st	2	60:-	120	-				
		rörutlopp "	1	50:-	50	-				
102+50-103+10, 103+76-105+06.		grundförstärkning m	190	0:40	76	-	1423	60		
		för arbetets tillsyn och ledning, oförutsett m.m.					201	40	1625	-
	256	Summa							1625	-
		Fördämning vid D^1.								
401+00	-	fördämning av tät packad jord; krönbredd 1,0 m. släntlutning 1:1,25, torvsättning med väl pinnad torv.							40	-
		för arbetets tillsyn och ledning, oförutsett m.m.							10	-
	-	Summa							50	-

Läge	Längd m.	Arbete, jordmån m. m.		Antal	á pris	Kostnad Kr.	Kostnad öre	Kostnad Kr.	Kostnad öre	Summa Kr.	Summa öre
1	2	3		4	5	6		7		8	
		Sidokanalen C-F-G-H.									
20+00-21+50	150	schaktning av torvjord	m^3	1000	1:10	1100	-				
		" " sand	"	130	2:50	325	-				
20+04		ägovägstrumma enligt specialkostnadsförslag	st	1		400	-	1825	-		
21+50-22+58	108	schaktning av torvjord	m^3	700	1:10	770	-				
		" " sand	"	70	2:50	175	-	945	-		
22+58-24+32	174	schaktning av torvjord	m^3	850	1:-	850	-				
		" " sand	"	110	2:50	275	-	1125	-	3895	-
		för arbetets tillsyn och ledning, oförutsett m.m.								605	-
	432	Summa								4.500	-
		Sidodiket F-Fa-Ca.									
30+00-32+10	210	schaktning av torvjord	m^3	500	0:90	450	-	450	-		
32+10-7+32	150	" " "	"	260	0:90	234	-				
		" " sand	"	30	1:50	45	-	279	-	729	-
		för arbetets tillsyn och ledning, oförutsett m.m.								96	-
	360	Summa								825	-
		Sidodiket G-Ga-Gb.									
40+00-43+24	324	schaktning av torvjord	m^3	750	0:90	675	-				
		" " sand och grus	"	110	1:50	165	-	840	-		
43+24-Gb	112	12" cementrör	m	112	4:-	448	-				
		grävning, rörens läggning återfyllning	m	112	2:75	308	-				
43+24		rörutlopp	st	1	50:-	50	-				
Gb		intagsbrunn med galler	"	1	70:-	70	-	876	-	1716	-
		oförutsett m.m.								234	-
	436	Summa								1.950	-
		Sidodiket H-Ha.									
24+32-26+36	204	4"tegelrör	st	300	0:30	90	-				
		6" "	"	400	0:50	200	-				
		grävning, rörens läggning grusning, återfyllning	m	204	1:-	204	-				
		överföres				494	-				

Läge	Längd m.	Arbete, jordmån m. m.	Antal	á pris	Kostnad Kr.	Kostnad öre	Kostnad Kr.	Kostnad öre	Summa Kr.	Summa öre
1	2	3	4	5	6		7		8	
		överfört.			494	-				
24+32		rörutlopp enl. typritning	1	50:-	50	-				
25+50, 26+36		intagsbrunn typ I. st	2	60:-	120	-	664	-		
		för arbetets tillsyn och ledning oförutsett m.m.					86	-	750	-
	204	Summa							750	-
		Sidodiket H-I.								
90+00-93+10	310	9" cementrör, asfalterade m	100	3:50	350	-				
		6" tegelrör st.	730	0:50	365	-				
		grävning, rörens läggning, grusning, återfyllning m	310	1:25	387	50				
90+00		rörutlopp enl. typritn. st.	1	50:-	50	-				
91+00, 93+30		intagsbrunnar typ I. "	2	60:-	120	-	1272	50		
		för arbetets tillsyn och ledning, oförutsett m.m.					177	50	1450	-
	310	Summa							1450	-
		Sidodiket G-L.								
50+00-53+42	342	4" asfalterade cementrör m	142	2:-	284	-				
		6" " " m	200	2:50	500	-				
		grävning, rörens läggning grusning, återfyllning m	342	1:40	478	80				
50+00		rörutlopp st	1	50:-	50	-				
52+00, 53+42		intagsbrunnar typ I st	2	60:-	120	-				
		grundförstärkning m	300	0:40	120	-	1552	80		
		för arbetets tillsyn och ledning, oförutsett m.m.					197	20	1750	-
	342	Summa							1750	-
		Sidodiket I-K.								
80+00-84+00	400	4" tegelrör st	670	0:30	201	-				
		5" " "	710	0:40	(285) 284	-				
		grävning, rörens läggning återfyllning m	400	1:10	440	-				
82+05, 84+00		intagsbrunnar st.	2	60:-	120	-	1045	-		
		för arbetets tillsyn och ledning, oförutsett m.m.					155	-	1200	-
	400	Summa							1200	-

Läge	Längd m.	Arbete, jordmån m. m.	Antal	á pris	Kostnad Kr.	Kostnad öre	Kostnad Kr.	Kostnad öre	Summa Kr.	Summa öre
1	2	3	4	5	6		7		8	
		Sidodiket B-M.								
1+70-300+00	218	10" asfalterade cementrör m	218	3:75	817	50				
		grävning, rörens läggning, grusning, återfyllning m	218	3:-	654 (645)	-				
		grundförstärkning m	120	1:-	120	-				
1+70		rörutlopp st	1	50:-	50	-				
300+00		intagsbrunn typ I. "	1	60:-	60	-	1701	50		
		företagets tillsyn och ledning, oförutsett m.m.					248	50	1.950	-
	218	Summa							1.950	-
		Avskärningsdiket X-Y.								
a-210+00	100	upprensning m	100	1:-	100	-	100	-		
210+00-213+ +50	372	schaktning av sand, rötter m^3	160	1:50	240	-				
		" " " sten och grus m^3	220	3:-	660	-				
		" " torvjord och rötter m^3	270	1:50	405	-				
		uppläggning av vall m	122	0:50	61	-				
211+53		ägovägstrumma enl. specialkostnadsförslag. st	1	350:-	350	-	1716	-		
213+50-213+ +90	40	18" cementrör m	40	7:-	280	-				
		grävning, rörens läggning återfyllning m.m. m	40	5:50	220	-				
213+50		rörutlopp			50	-				
213+90		intagsbrunn typ. II st	1	120:-	120	-	670	-		
213+90-215+ +16	126	28" cementrör m.	126	14:-	1764	-				
213+90-214+ +53		grävning, rörens läggning återfyllning m.	63	20:-	1260	-				
214+53		intagsbrunn typ II st	1	120:-	120	-				
214+53-214+ +61		grävning, rörens läggning återfyllning, vägbanans iordningställande m.m. m	8	25:-	200	-				
214+61-215+ +16		grävning, rörens läggning återfyllning m.m. m	55	11:-	605	-				
	638	överföres.			3949	-	2486	-		

Läge	Längd m.	Arbete, jordmån m. m.	Antal	á pris	Kostnad Kr.	Kostnad öre	Kostnad Kr.	Kostnad öre	Summa Kr.	Summa öre
1	2	3	4	5	6		7		8	
	638	överföres.			3949	-	2486	-		
214+61		intagsbrunn, typ II st.	1	120:-	120	-				
215+10		intags- och fördelnings-bassäng enl. ritning	1		250	-	4319	-	6805	-
		för arbetets ledning och tillsyn, oförutsett m.m.							895	-
	638	Summa							7700	-
		Vallbyggnaden a-b.								
a-b.	160	fördämning av tät packad jord. Krönhöjd +6,30 m. krönbredd 1,0 m. sänt-lutning min. 1:1,25 torv-sättning med väl pinnad torv. m.	160	2:25	360	-				
		för arbetets tillsyn och ledning, oförutsett m.m.			40	-	400	-	400	-
	160	Summa							400	-
		Sammandrag för samfälligheten A.								
	522	Huvudkanalen A-B-C.					25350	-	~~25.000~~	-
	256	Sidodiket D-C.							1.625	-
	-	Fördämningen vid D 1.							50	-
	432	Sidokanalen C-F-G-H.							4.500	-
	360	Sidodiket F-Fa-Ca.							825	-
	436	Sidodiket G-Ga-Gb.							1.950	-
	204	Sidodiket H-Ha.							750	-
	310	Sidodiket H-I.							1.450	-
	342	Sidodiket G-L.							1.750	-
	400	Sidodiket I -K.							1.200	-
	218	Avloppsdiket B-M.							1.950	-
	638	Avskärningsdiket X-Y.							7.700	-
	160	Vallbyggnaden a-b.					utgår		~~400~~	-
		Enkel 2,0 m. bred utbottnad väg från sekt. 303+00 fram till pumpstationen vid sekt. B.							1.000	-
		Summa material- och arbetskostnad.							50.100 50.150	-
	4278	överföres.							~~50.150~~	-

Läge	Längd m.	Arbete, jordmån m. m.	Antal	á pris	Kostnad Kr.	Kostnad öre	Kostnad Kr.	Kostnad öre	Summa Kr.	Summa öre
1	2	3	4	5	6		7		8	
	4278	Överfört.							50.100 50.150	-
		Kapitaliserad driftskostnad.								
		/650:-kronor pr år kap.efter 5 o/o /							13.000	-
		Jordersättningar enl.ersättningslängd bil.0.							2.750	-
	4278			Summa kronor					65 850 65.900	-
				+ förrättningskostnader					1.585	-
							Summa kr		67.485	-
		Samfälligheten B.								
		Avloppsdiket N-O-P-Q.								
304+20-307+ +50	330	schaktning av torvjord m³	500	0:80	400	-	400	-		
307+50-310+ +82	332	" " " "	225	0:80	180	-				
		" " sand "	250	0:90	225	-	405	-		
310+82-313+ +40	258	" " torvjord och rötter m³	310	1:-	310	-				
		" " sand "	5	0:90	4	50				
310+82		ägovägstrumma enl.specialkostnadsförslag st.	1	250:-	250	-	564	50		
313+40-315+ +28	188	schaktning av torvjord m³	270	0:90	243	-				
		" " sand "	5	0:90	4	50	247	50		
315+28-315+ +36	8	jordbro					15	-	1632	-
		för arbetets tillsyn och ledning, oförutsett m.m.							218	-
	1116	Summa							1850	-
		Utloppsdiket M-O.								
500+00-502+ +07	207	schaktning av torvjord m³	30	1:-	30	-				
		" " sand "	420	1:25	525	-				
501+11		ägovägstrumma enl.specialkostnadsförslag. st.	1	250:-	250	-	805	-		
		för arbetets ledning och tillsyn oförutsett m.m.					120	-	925	-
	207	Summa							925	-

Läge	Längd m.	Arbete, jordmån m. m.	Antal	å pris	Kostnad Kr.	Kostnad öre	Kostnad Kr.	Kostnad öre	Summa Kr.	Summa öre
1	2	3	4	5	6		7		8	
		Utloppsdiket V-N.								
600-11-601+ +90	201	schaktning av torvjord m^3	25	1:-	25	-				
		" " sand "	220	1:25	275	-	300	-		
600+20		ägovägstrumma enl. specialkostnadsförslag.					250	-		
		för arbetets ledning och tillsyn, oförutsett m.m.					50	-	600	-
	201	Summa							600	-
		Avskärningsdiket R-S.								
315+76-319+ +00	324	schaktning av torvjord, rötter m^3	230	1:-	230	-				
		" " sand och sten "	140	2:-	280	-				
		sprängsten "	3	7:-	21	-				
318+91		ägovägstrumma enl. specialkostnadsförslag. st	1	100:-	100	-	631	-		
319+00-321+ +76.	276	schaktning av torvjord och rötter m^3	100	1:20	120	-				
		" " sand, sten rötter "	200	2:25	450	-				
320+59		ägovägstrumma enl. specialkostnadsförslag st	1	100:-	100	-	670 (679)	-	1301	-
		för arbetets ledning och tillsyn, oförutsett m.m.							174	-
	600	Summa							1475	-
		Sammandrag för samfälligheten B.								
	1116	Avloppsdiket N-O-P-Q.							1.850	-
	207	Utloppsdiket M-O.							925	-
	201	" V-N.							600	-
	600	Avskärningsdiket R-S.							1.475	-
		jordersättningar enl. ersättningslängden bil. O.							750	-
	2124				Summa kronor.				5.600	-
		Sammandrag för alternativ I.								
	4278	Samfälligheten A.							65.900	-
	2124	" B.							5.600	-
	6402	Summa							71.500	-

Läge	Längd m.	Arbete, jordmån m. m.	Antal	á pris	Kostnad Kr.	Kostnad öre	Kostnad Kr.	Kostnad öre	Summa Kr.	Summa öre
1	2	3	4	5	6		7		8	
		ALTERNATIV II.								
		Avloppsdiket B-M-N-O-P-Q.								
1+70-300+00	218	schaktning av torvjord m^3	700	0:90	630	-				
		" " sand "	80	1:50	120	-				
1+70		ägovägstrumma enl. specialkostnadsförslag			350	-	1100	-		
300+00-304+ +20	420	schaktning av torvjord m^3	2000	0:90	1800	-				
		" " sand "	4	1:50	6	-				
303+00		ägovägstrumma enl. specialkostnadsförslag st.	1		350		2156	-		
304+20-307+ +50	330	schaktning av torvjord m^3	1100	0:90	990	-	990	-		
307+50-310+ +82	332	schaktning av torvjord "	500	0:80	400	-				
		" " sand "	700	1:20	840	-	1240	-		
310+82-313+ +40	258	" " torvjord, rötter "	500	1:-	500	-				
		" " sand "	10	1:20	12	-				
310+82		ägovägstrumma enl. specialkostnadsförslag st	1	250:-	250	-	762	-		
313+40-315+ +28	188	schaktning av torvjord, rötter m^3	360	1:-	360	-				
		" " sand "	10	1:20	12	-	372	-		
315+28-315+ +36	8	jordbro					15	-	6.635	-
		för arbetets tillsyn och ledning, oförutsett m.m.							890	-
	1754	Summa							7.525	-
		Utloppsdiket T-P.								
401+00	-	fördämning av tät packad jord; krönbredd 1,0 m. släntlutning 1:1,25; torvsättning med väl pinnad torv.							40	-
		för arbetets tillsyn och ledning, oförutsett m.m.							10	-
	-	Summa							50	-

Läge	Längd m.	Arbete, jordmån m. m.	Antal	á pris	Kostnad Kr.	Kostnad öre	Kostnad Kr.	Kostnad öre	Summa Kr.	Summa öre
1	2	3	4	5	6		7		8	
		Utloppsdiket M-O.								
501+00	-	fördämning av tät packad jord;krönbredd 1,0 m.; släntlutning 1:1,25, torvsättning med väl pinnad torv.							40	-
		för arbetets tillsyn och ledning, oförutsett m.m.							10	-
	-	Summa							50	-
		Utloppsdiket V-N.								
600+83	-	fördämning av tät packad jord; krönbredd 1,0 m.; släntlutning 1:1,25, torvsättning med väl pinnad torv.							40	-
		för arbetets ledning och tillsyn, oförutsett m.m.							10	-
	-	Summa							50	-

Övriga avloppsdiken inom företaget i enlighet med alternativ I, med undantag av att kostnaden för huvudkanalen A-B-C ökas med 350:-kronor och att täckta avloppsdiket B-M utgått.

Sammandrag för alternativ II.

522	Huvudavloppet A-B-C.						25.350	-
256	Sidodiket D-C.						1.625	-
-	Fördämningen vid D 1.						50	-
432	Sidokanalen C-F-G-H.						4.500	-
360	Sidodiket F-Fa-Ca.						825	-
436	" G-Ga-Gb.						1.950	-
204	" H-Ha.						750	-
310	" H-I.						1.450	-
342	" G-L.						1.750	-
400	" I-K.						1.200	-
638	Avskärningsdiket X-Y.						7.700	-
160	Vallbyggnaden a-b.				utgår		~~400~~	~~-~~
1754	Avloppsdiket B-M-N-O-P-Q. (B-M)						1950 (~~7.525~~)	-
600	Avskärningsdiket R-S.				utgår		~~1.475~~	~~-~~
6414	överfört.						~~56.550~~ 49.100	-

Läge	Längd m.	Arbete, jordmån m. m.	Antal	á pris	Kostnad Kr.	Kostnad öre	Kostnad Kr.	Kostnad öre	Summa Kr.	Summa öre
1	2	3	4	5	6		7		8	
	6414	överfört.							~~56.550~~	-
		Fördämningar i utloppsdikena T-P, U-O och V-N.			utgår				~~150~~	-
		Enkel 2.0 m. bred utbottnad väg från sekt.303+00 fram till pumpstationen vid sekt. B.							1.000	-
		Summa material och arbetskostnad							50'100 ~~57700~~	-
		Kapitaliserad driftskostnad.								
		/900:-kronor pr år kap. efter 5%/							13.000 18.000	-
		jordersättningar enligt ersättningslängden bil. 0							2750 4.150	-
	6414	Summa kronor							79.850	-

S p e c i a l k o s t n a d s f ö r s l a g.

P U M P A N L Ä G G N I N G E N

V I D S E K T. B.

Pumpverk.								
1 st. invallningspump med en kapacitet av 180 liter pr sek. vid 1.5 m. lyfthöjd, förslagsvis Nydqvist & Holms invallningspump typ. P-4 med styrlager av pockenholtz eller isolit direktkopplad till 8 Hkr. kortsluten trefasmotor försedd med motorskåp och flottörpådrag för helautomatisk drift; avloppsrör i plåt med klafflucka					4.800	-		
Kraftledning c:a 350 m					1.000	-		
Mätare och instrumentering					200	-	6.000	-
Pumpstation.								
inspåntning och länshållning					800	-		
schaktning	m^3	100	3:-		300	-		
överföres					1.100	-	6.000	-

Läge	Längd m.	Arbete, jordmån m. m.	Antal	á pris	Kostnad Kr.	Kostnad öre	Kostnad Kr.	Kostnad öre	Summa Kr.	Summa öre
1	2	3	4	5	6		7		8	
		överfört.					1.100	-	6.000	-
		armerade brunnsringar ø 170 cm. m	4,5	100:-			450	-		
		armerad betong för plattor och stödmurar m^3	17	70:-			1.190	-		
		formar och formsättning m^2	80	7:-			560	-		
		inloppsrör av 60 cm:s cementrör /sk.vägrör/. asfalterade m	5	25:-			125	-		
		flottörbrunn av 12" cementrör m	5	5:-			25	-		
		risgrindar					200	-		
		2" galv. järnrör m	7,5	6:-			45	-		
		asfaltstrykning m^2	70	1:50			105	-		
		U - balkar kg	175	0:60			105	-		
		stenbeklädnad m^2	22	10:-			220	-		
		bjälksättar "	10	20:-			200	-		
		överbyggnad av trä					800	-		
		grundförstärkning under pumpbrunn samt in-och utlopp, förslagsvis					500	-	5.625	-
		Utloppsledning med brunnar.								
		21" muffrör asfalterade m	12	15:-			180	-		
		brunnar med lock st	2	90:-			180	-		
		grävning, rörens läggning återfyllning m	12	3:-			36	-		
		galler, avstängningslucka m.m.					204	-	600	-
		fyllning, planering m.m.							100	-
		hantlangning m.m. vid monteringen av pumpen.							175	-
		Summa kronor.							12.500	-

Därest företaget utföres enligt alternativ II ändras pumpanläggningen endast så till vida att den ovan föreslagna 8 Hkr. motorn utbytes mot en motor á 14 Hkr. vilket gör en merkostnad av 350:-kronor.

Läge	Längd m.	Arbete, jordmån m. m.	Antal	á pris	Kostnad Kr.	Kostnad öre	Kostnad Kr.	Kostnad öre	Summa Kr.	Summa öre
1	2	3	4	5	6		7		8	
		ÅGOVÄGSTRUMMA VID SEKT. 20+04.								
		schaktning utöver sektion m^3	2	5:-	10	-				
		32" cementrör, ytbehandlade m.	7	19:-	133	-				
		läggning av rören m	7	3:-	21	-				
		betong m^3	2,5	50:-	125	-				
		formar med formsättning			40	-				
		armering			15	-				
		grusfyllning			10	-				
		torv- och stensättning			35	-				
		återfyllning, planering m.m.			11	-	400	-		
		ÅGOVÄGSTRUMMA VID SEKT. 1+70, 211+53 OCH 303+00.								
		schaktning utöver sektion m^3	2	5:-	10	-				
		32" cementrör, ytbehandlade m	6	19:-	114	-				
		läggning av rören m	6	3:-	18	-				
		betong m^3	2,0	50:-	100	-				
		formar och formsättning			35	-				
		armering			14	-				
		torv- och stensättning			20	-				
		grusfyllning			10	-				
		återfyllning, planering			19	-	350	-		
		ÅGOVÄGSTRUMMA VID SEKT. 310+82, 501+11 OCH 600+20.								
		schaktning utöver sektion m^3	2	5:-	10	-				
		24" cementrör, ytbehandlade m	5	12:-	60	-				
		läggning av rören m	5	2:-	10	-				
		betong m^3	1,8	50:-	90	-				
		formar och formsättning			30	-				
		armering			12	-				
		torv- och stensättning			15	-				
		överföres.			227	-				

Läge	Längd m.	Arbete, jordmån m. m.	Antal	á pris	Kostnad Kr.	Kostnad öre	Kostnad Kr.	Kostnad öre	Summa Kr.	Summa öre
1	2	3	4	5	6		7		8	
		överfört			227	-				
		grusfyllning			7	-				
		återfyllning, planering m.m.			16	-	250	-		
		ÅGOVÄGSTRUMMA VID SEKT. 318+91								
		OCH 320+59.								
		schaktning utöver sektion m^3	1	5:-	5	-				
		21" cementrör m	5	9:-	45	-				
		läggning av rören m	4	2:-	8	-				
		torvmurar			15	-				
		torv- och stensättning			15	-				
		grusfyllning, planering m.m.			12	-	100	-		

Bosjökloster, den 28 april 1942.

Göran Fridehen

Läge	Längd m.	Arbete, jordmån m. m.	Antal	á pris	Kostnad		Kostnad		Summa	
					Kr.	öre	Kr.	öre	Kr.	öre
1	2	3	4	5	6		7		8	

Areal								Nuvarande värde			Blivande värde			Förbättringsvärde		
Åker		Äng och odlingsmark		Annan duglig mark		Impediment och högl. mark		pr har	pr ägofigur		pr har	pr ägofigur		pr har	pr ägofigur	
Har	ar	Har	ar	Har	ar	Har	ar	Kr.	Kr.	öre	Kr.	Kr.	öre	Kr.	Kr.	öre
7		8		9		10		11	12		13	14		15	16	

Bil. L.

Ägobeskrivning och värderingslängd.

Hemmanstal	Registernummer	Littera å kartan	Socken, by och hemman	Delägares namn, hemvist m. m. samt ägobeskrivning	Ägofigurens nummer
1	2	3	4	5	6
				Alternativ I.	
				Samfälligheten A.	
1⁸	C	76/1000	Bosjöklostret	Gymda Gustafsson	
				skogsmark, förbättras ej	1
				åker, "	2
				" "	3
				äng "	4
				" "	5
				" "	6
				" betesmark, kärrjord på lerbl. sand.	7
				" —"—	8
				åker mulljord på gustbl. sand	9
				" —"—	10
				" —"—	11
				" —"—	12
				" —"—	13
				" —"—	14
				äng, slåttermark, kärrtorv —"—	15
				Summa	
1⁷	B	433/1000	"	Grevе Ph. Bonde	
				skogsmark, bete	16
				äng, betesmark sandjord	17
				åker, mulljord på sand	18
				" —"—	19
				" —"—	20
				" —"—	21
				" —"—	22
				" mulljord på torvjord	23
				" —"—	24
				överföres	

Areal								Nuvarande värde			Blivande värde			Förbättringsvärde		
Åker		Äng och odlingsmark		Annan duglig mark		Impediment och högl. mark		pr har	pr ägofigur		pr har	pr ägofigur		pr har	pr ägofigur	
Har	ar	Har	ar	Har	ar	Har	ar	Kr.	Kr.	öre	Kr.	Kr.	öre	Kr.	Kr.	öre
7		8		9		10		11	12		13	14		15	16	
							14									
							36									
							35									
							75									
							47									
							32									
			28					350	98	—	400	112	—	50	14	—
			16					375	60	—	400	64	—	25	4	—
	18							1300	234	—	1400	252	—	100	18	—
	20							1200	240	—	1400	280	—	200	40	—
3	32							900	996	—	1400	4648	—	1100	3652	—
	78							"	234	—	"	1092	—	"	858	—
	21							400	84	—	1400	294	—	1000	210	—
	28							"	112	—	"	392	—	"	280	—
			52					550	286	—	800	416	—	250	130	—
4	97		96			2	39		2.344	—		9.550	—		5.206	—
					25			360	90	—	400	100	—	40	10	—
		1	18					300	354	—	"	472	—	100	118	—
2	38							400	952	—	1400	3332	—	1000	2380	—
	67							300	201	—	"	938	—	1100	737	—
5	53							"	1659	—	"	7742	—	1100	6083	—
2	67							"	801	—	"	3738	—	"	2937	—
3	17							"	951	—	"	4438	—	"	3487	—
1	55							"	465	—	"	2170	—	"	1705	—
1	34							"	402	—	1400	1876	—	"	1474	—
17	31	1	18		25				5.875	—		24.806	—		18.931	—

Hemmanstal	Registernummer	Littera å kartan	Socken, by och hemman	Delägares namn, hemvist m. m. samt ägobeskrivning	Ägofigurens nummer
1	2	3	4	5	6
				överfört	
				åker, mulljord på torvjord	25
				" — " —	26
				" — " —	27
				" förbättras ej	28a
				äng — " —	28b
				" — " —	28c
				åker mulljord på torvjord	29
				" — " —	30
				" — " —	31
				" — " —	32
				" — " —	33
				" — " —	34
				" — " —	35
				" — " —	36
				" — " —	37
				" — " —	38
				" — " —	39
				" — " —	40
				" — " —	41
				" — " —	42
				" — " —	43
				" — " —	44
				" — " —	45
				äng förbättras ej	46
				Summa	
19	D	62/1000	Bosjöklostet	Nils Andersson	
				äng, kärrtorv	48
				överföres	

Areal								Nuvarande värde			Blivande värde			Förbättringsvärde		
Åker		Äng och odlingsmark		Annan duglig mark		Impediment och högl. mark		pr har	pr ägofigur		pr har	pr ägofigur		pr har	pr ägofigur	
Har	ar	Har	ar	Har	ar	Har	ar	Kr.	Kr.	öre	Kr.	Kr.	öre	Kr.	Kr.	öre
7		8		9		10		11	12		13	14		15	16	
17	31	1	18		25				5.875	—		24.806	—		18.931	—
1	34							300	402	—	1400	1876	—	1100	1474	—
1	32							"	396	—	"	1348	—	"	1452	—
1	78							400	712	—	"	2492	—	1000	1780	—
						1	34	—	—	—	—	—	—	—	—	—
						1	10	—	—	—	—	—	—	—	—	—
						1	24	—	—	—	—	—	—	—	—	—
	17							300	51	—	1400	238	—	1100	187	—
	05							"	15	—	"	70	—	"	55	—
	04							"	12	—	"	56	—	"	44	—
	04							"	12	—	"	56	—	"	44	—
	04							"	12	—	"	56	—	"	44	—
	08							"	24	—	"	112	—	"	88	—
	09							"	27	—	"	126	—	"	99	—
1	48							"	444	—	"	2072	—	"	1628	—
1	60							"	480	—	"	2240	—	"	1760	—
1	50							"	450	—	"	2100	—	"	1650	—
	95							"	285	—	"	1330	—	"	1046	—
	94							"	282	—	"	1316	—	"	1034	—
	94							"	282	—	"	1316	—	"	1034	—
	90							"	270	—	"	1260	—	"	990	—
	90							"	270	—	"	1260	—	"	990	—
	98							"	294	—	"	1372	—	"	1078	—
3	02							"	906	—	1400	4228	—	1100	3322	—
							18	—	—	—	—	—	—	—	—	—
35	47	1	18		25	3	86		11.501	—		50230	—		38.729	—
			07					200	14	—	1200	84	—	1000	70	—
			07													

Hemmanstal	Registernummer	Littera å kartan	Socken, by och hemman	Delägares namn, hemvist m. m. samt ägobeskrivning	Ägofigurens nummer
1	2	3	4	5	6
				överfört	
				äng kärrtorv	49
				"	50
				åker mulljord	51a
				" "	51b
				" "	52
				" " på stenjord	53
				äng, odlingsmark, kärrtorv —"—	54
				" —"—	55
				Summa	
1/10	E	13/1000	Bosjöklostet	Carl Larsson	
				äng, odlingsmark, kärrtorv på stenjord	56
				" —"—	57
				" —"—	58
				stenröse	59
				åker mulljord på sand	60a
				" —"—	60b
				Summa	
1/13	H	35/1000	"	Ivar Hedlund	
				åker, mulljord på sand, förbättras ej	61
				Summa	
1/10	F	147/1000	"	Greve Ph. Bonde	
				åker, mulljord på sand	62
				äng odlingsmark, kärrtorv på sand	63
				" —"—	64
				" —"—	65
				överföre	

Areal								Nuvarande värde			Blivande värde			Förbättringsvärde		
Åker		Äng och odlingsmark		Annan duglig mark		Impediment och högl. mark		pr har	pr ägofigur		pr har	pr ägofigur		pr har	pr ägofigur	
Har	ar	Har	ar	Har	ar	Har	ar	Kr.	Kr.	öre	Kr.	Kr.	öre	Kr.	Kr.	öre
7		8		9		10		11	12		13	14		15	16	
			07						14	—		84	—		70	—
			71					200	142	—	1200	852	—	1000	710	—
			30					"	60	—	"	360	—	"	300	—
5	65							300	1695	—	1400	7910	—	1100	6215	—
	90							700	630	—	"	1260	—	700	630	—
	34							400	136	—	"	476	—	1000	340	—
	14							1250	175	—	1400	196	—	150	21	—
			32					550	176	—	600	192	—	50	16	—
			08					375	30	—	400	32	—	25	2	—
7	03	1	48						3.058	—		11.362	—		8.304	—
			10					375	37	50	400	40	—	25	2	50
			25					450	112	50	600	150	—	150	37	50
			37					"	166	50	"	222	—	150	55	50
							04	—	—	—	—	—	—	—	—	—
	42							400	168	—	1400	588	—	1000	420	—
	65							1100	715	—	"	910	—	300	195	—
1	07		72				04		1.199	50		1.910	—		710	50
							66	—	—	—	—	—	—	—	—	—
							66	—	—	—	—	—	—	—	—	—
2	90							600	1740	—	1400	4060	—	800	2320	—
		3	24					200	648	—	1000	3240	—	800	2592	—
		6	20					"	1240	—	"	6200	—	"	4960	—
		1	16					200	232	—	700	812	—	500	580	—
2	90	10	60						3.860	—		14.312	—		10.452	—

Hemmanstal	Registernummer	Littera å kartan	Socken, by och hemman	Delägares namn, hemvist m. m. samt ägobeskrivning	Ägofigurens nummer
1	2	3	4	5	6
				ovanfört	
				äng, odlingsmark, kärrtorv på sand	66
				" —"—	67
				Summa	
1/6	A	2020/1000	Brosjöklaster	Grevv Ph. Bonde	
				äng, förbättras ej	68
				" "	69
				åker mulljord	70
				äng förbättras ej	71
				åker —"—	72
				" mulljord på sand	73
				äng, djup mosstorv	74
				" kärrtorv på sand	75
				" djup mosstorv	76
				åker, mulljord på sand	77
				äng, odlingsmark, mosstorv	78
				" " "	79
				högl. mark, förbättras ej	80
				äng, odlingsmark, torvjord på sand	81
				" " —"—	82
				åker mulljord på sand	83
				Summa:	

Areal								Nuvarande värde			Blivande värde			Förbättringsvärde		
Åker		Äng och odlingsmark		Annan duglig mark		Impediment och högl. mark		pr har	pr ägofigur		pr har	pr ägofigur		pr har	pr ägofigur	
Har	ar	Har	ar	Har	ar	Har	ar	Kr.	Kr.	öre	Kr.	Kr.	öre	Kr.	Kr.	öre
7		8		9		10		11	12		13	14		15	16	
2	90	10	60						3.860	—		14.312	—		10.452	—
			10					200	20	—	700	70	—	500	50	—
		1	43					100	143	—	300	429	—	200	286	—
2	90	12	13						4.023	—		14.811	—		10.788	—
							63									
							37									
	65							600	390	—	1400	910	—	800	520	—
							30									
						1	34									
2	30							900	207	—	1400	322	—	500	115	—
			77					200	154	—	300	231	—	100	77	—
		1	18					100	118	—	"	354	—	200	236	—
		2	04					100	204	—	200	408	—	100	204	—
3	62							600	2172	—	1400	5068	—	800	2896	—
			10					150	135	—	300	270	—	150	135	—
			74					"	111	—	300	222	—	150	111	—
							40	—	—	—	—	—	—	—	—	—
			03					200	6	—	1000	30	—	800	24	—
			32					200	64	—	700	224	—	500	160	—
	12							600	72	—	1400	168	—	800	96	—
6	69	5	98			3	04		3633	—		8207	—		4574	—

Hemmanstal	Registernummer	Littera å kartan	Socken, by och hemman	Delägares namn, hemvist m. m. samt ägobeskrivning	Ägofigurens nummer
1	2	3	4	5	6
				Sammandrag för samfälligheten A	
1 8	C	76/1000	Bosjöklaster	Gunde Gustafsson	
1 7	B	433/1000	"	Grev Ph. Bonde	
1 9	D	62/1000	"	Nils Andersson	
1 10	E	13/1000	"	Carl Larsson	
1 13	H	35/1000	"	Ivar Hedlund	
1 11	F	147/1000	"	Grev Ph. Bonde	
1 6	A	2000/1000	"	Densamme	
				Summa	
				Samfälligheten B	
1 6	A	2020/1000	Bosjöklaster	Grev Ph. Bonde	
				äng, förbättras ej	71a
				åker, —"—	72a
				" —"—	73a
				" mulljord på sand	73b
				äng, odlingsmark, mostorv	74a
				väg	74b
				äng, odlingsmark, mostorv	74c
				äng, odlingsmark, mostorv	84
				åker mulljord på sand	85
				" —"—	86
				äng, förbättras ej	87
				åker, —"—	88
				Överföres	

Areal								Nuvarande värde			Blivande värde			Förbättringsvärde		
Åker		Äng och odlingsmark		Annan duglig mark		Impediment och högl. mark		pr har	pr ägofigur		pr har	pr ägofigur		pr har	pr ägofigur	
Har	ar	Har	ar	Har	ar	Har	ar	Kr.	Kr.	öre	Kr.	Kr.	öre	Kr.	Kr.	öre
7		8		9		10		11	12		13	14		15	16	
4	97		96			2	39		2344	–		7550	–		5206	–
35	47	1	18		25	3	86		11501	–		50230	–		38729	–
7	03	1	48						3058	–		11362	–		8304	–
1	07		72				04		1199	50		1910	–		710	50
							66		–	–		–	–		–	–
2	90	12	13			–	–		4023	–		14811	–		10788	–
6	69	5	98			3	04		3633	–		8207	–		4574	–
58	13	22	45		25	9	99		25758	50		94.070	–		68.311	50
							42									
							88									
							49									
2	74							900	2.466	–	1100 (1400)	3014	–	200	548	–
			24					150	36	–	175 (200)	42	–	25	6	–
							01									
			18					225	40	50	275 (300)	49	50	50	9	–
		1	20					175	210	–	200	240	–	25	30	–
1	91							400	764	–	800 (1400)	1528	–	400	764	–
	46							600	276	–	900 (1000)	414	–	300	138	–
							04 45									
5	11	1	62			2	29		3792	50		5287	50		1496	–

Hemmanstal	Registernummer	Littera å kartan	Socken, by och hemman	Delägares namn, hemvist m. m. samt ägobeskrivning	Ägofigurens nummer
1	2	3	4	5	6
				överfört	
				åker fäbättras ej	89
				äng — " —	89a
				äng — " —	90
				" — " —	91
				" — " —	92
				åker — " —	93
				" — " —	94
				" fäd sandmylla på sand	95
				" mulljord på sand	96
				äng, mosstorv på sand	97
				" fäbättras ej	98
				åker — " —	99
				äng, fäd "	100
				" sandmylla på sand	101
				åker mulljord på sand	102
				äng fäbättras ej	103
				äng sandmylla på sand	104
				åker mulljord på trojord	105
				väg	106
				äng, torrtag, mosstorv	107
				väg	108
				äng torrtag "	109
				äng, skogbeo. "	110
				åker mulljord på mosstorv	111
				" — " —	112
				äng — " —	113
				torvgrav	114
				åker mulljord på mosstorv	115
				äng — " —	116
				återföres	

Areal								Nuvarande värde			Blivande värde			Förbättringsvärde		
Åker		Äng och odlingsmark		Annan duglig mark		Impediment och högl. mark		pr har	pr ägofigur		pr har	pr ägofigur		pr har	pr ägofigur	
Har	ar	Har	ar	Har	ar	Har	ar	Kr.	Kr.	öre	Kr.	Kr.	öre	Kr.	Kr.	öre
7		8		9		10		11	12		13	14		15	16	
5	11	1	62			2	29		3792	50		5287	50		1495	—
						2	34									
							04									
							25									
							38									
							82									
						2	20									
							43									
	39							400	156	—	800 (1000)	312	—	400	156	—
2	40							400	960	—	700 (1200)	1680	—	300	720	—
		1	40					100	140	—	200 (300)	280	—	100	140	—
							31									
						2	36									
							10									
			08					500	40	—	600	48	—	100	8	—
1	84							700	1288	—	1100 (1400)	2024	—	400	736	—
							36									
			22					500	110	—	600	132	—	100	22	—
	68							700	476	—	1100 (1400)	748	—	400	272	—
							01									
			29					100	29	—	200 (400)	58	—	100	29	—
							01									
			38					100	38	—	200 (400)	76	—	100	38	—
		1	40					300	420	—	400 (600)	560	—	100	140	—
2	39							600	1434	—	900 (1000)	2151	—	300	717	—
1	21							500	605	—	900 (")	1089	—	400	484	—
			14					400	56	—	600	84		200	28	—
							95									
1	46							600	876	—	1000 (1200)	1460	—	400	584	—
			08					300	24	—	500 (600)	40	—	200	16	—
15	48	5	61			12	85		10.444	50		16029	50		5585	—

Hemmanstal	Registernummer	Littera å kartan	Socken, by och hemman	Delägares namn, hemvist m. m. samt ägobeskrivning	Ägofigurens nummer
1	2	3	4	5	6
				~~överfört~~	
				åker mulljord på kärrtorv	117
				" —"—	118
				äng, skogbev. —"—	119
				åker mulljord på sand	120
				" —"—	121
				åker förbättras ej	122
				" —"—	123
				äng —"—	124
				Summa	
				Alternativ I	
				Slutsammandrag	
				Samfälligheten A	
				" B	
				Summa	
				Alternativ II	
				~~Avdelning I~~	
				(= Samfälligheten A här ovan)	
				~~Summa~~	
				Avdelning II	
16	A	2029/1000	Bjorsjöklaster	Grev Th. Bonde	
				äng, förbättras ej	71a
				åker, —"—	72a
				" —"—	73a
				" mulljord på sand	73b
				äng, odlingsmark, mosetorv	74a
				väg,	74b
				äng, —"—	74c
				" —"—	84
				överföres	

Areal								Nuvarande värde			Blivande värde			Förbättringsvärde		
Åker		Äng och odlingsmark		Annan duglig mark		Impediment och högl. mark		pr har	pr ägofigur		pr har	pr ägofigur		pr har	pr ägofigur	
Har	ar	Har	ar	Har	ar	Har	ar	Kr.	Kr.	öre	Kr.	Kr.	öre	Kr.	Kr.	öre
7		8		9		10		11	12		13	14		15	16	
15	48	5	61			12	85		10444	50		16029	50		5585	–
	60							600	360	–	1000 (1400)	600	–	400	240	–
1	18							"	708	–	1000 (")	1180	–	"	472	–
			05					400	20	–	600	30	–	200	10	–
2	32							300	696	–	600 (1200)	1392	–	300	696	–
	76							300	228	–	700 (1000)	532	–	400	304	–
						1	27									
							30									
							07									
20	34	5	66			14	49		12456	50		19763	50		7.307	–
58	13	22	45		25	9	99		25758	50		94070	–		68311	50
20	34	5	66			14	49		12456	50		19763	50		7.307	–
78	47	28	11		25	24	48		3.8215	–		13.833	50		75.618	50
58	13	22	45		25	9	99		25.758	50		94.070	–		68.311	50
							42									
							88									
							49									
2	74							900	2466	–	1400	3836	–	500	1370	–
			24					150	36	–	200	48	–	50	12	–
							01									
			18					225	40	50	300	54	–	75	13	50
		1	20					175	210	–	200	240	–	25	30	–
2	74	1	62			1	80		2752	50		4178	–		1425	50

Hemmanstal	Registernummer	Littera å kartan	Socken, by och hemman	Delägares namn, hemvist m. m. samt ägobeskrivning	Ägofigurens nummer
1	2	3	4	5	6
				överfört	
				åker, mulljord på sand	85
				" , —"—	86
				äng, förbättras ej	87
				åker, —"—	88
				" , —"—	89
				äng, —"—	89a
				" , —"—	90
				" , —"—	91
				" , —"—	92
				åker, —"—	93
				" , —"—	94
				" , sandmylla på sand	95
				" , mulljord på sand	96
				äng, mosstorv på sand	97
				" förbättras ej	98
				åker, —"—	99
				äng, —"—	100
				" , sandmylla på sand	101
				åker, mulljord på sand	102
				äng, förbättras ej	103
				" , sandmylla på sand	104
				åker, mulljord på torvjord	105
				väg,	106
				äng, torvtag, mosstorv	107
				väg,	108
				äng, —"—	109
				" , skogbev. mosstorv	110
				åker, mulljord på mosstorv	111
				överföres	

Areal								Nuvarande värde			Blivande värde			Förbättringsvärde		
Åker		Äng och odlingsmark		Annan duglig mark		Impediment och högl. mark		pr har	pr ägofigur		pr har	pr ägofigur		pr har	pr ägofigur	
Har	ar	Har	ar	Har	ar	Har	ar	Kr.	Kr.	öre	Kr.	Kr.	öre	Kr.	Kr.	öre
7		8		9		10		11	12		13	14		15	16	
2	74	1	62			1	80		2752	50		4178	-		1425	50
1	91							400	764	-	1400	2514	-	1000	1910	-
	46							600	276	-	1000	460	-	400	184	-
							04									
							45									
						2	34									
							04									
							25									
							38									
							82									
						2	20									
							43									
	39							400	156	-	1000	390	-	600	234	-
2	40							400	960	-	1200	2880	-	800	1920	-
		1	40					100	140	-	300	420	-	200	280	-
							31									
						2	36									
							10									
			08					500	40	-	600	48	-	100	8	-
1	84							700	1288	-	1400	2576	-	700	1288	-
							36									
			22					500	110	-	600	132	-	100	22	-
	68							700	476	-	1400	952	-	700	476	-
							01									
			29					100	29	-	300 (400)	87	-	200	58	-
							01									
			38					100	38	-	300 (400)	114	-	200	76	-
		1	40					300	420	-	600	840		300	420	-
2	39							600	1434	-	1000	2390	-	400	956	-
12	81	5	39			11	90		8883	50		18141	-		9257	50

Hemmanstal	Registernummer	Littera å kartan	Socken, by och hemman	Delägares namn, hemvist m. m. samt ägobeskrivning	Ägofigurens nummer
1	2	3	4	5	6
				överfört	
				åker, mullgrund på nuvarov	112
				äng, — " —	113
				torvgrav,	114
				åker, — " —	115
				äng, — " —	116
				åker, mullgrund på kvarstov	117
				" — " —	118
				äng, skogsbev. — " —	119
				åker, mullgrund på sand	120
				" — " —	121
				åker, förbättras ej	122
				" — " —	123
				äng, — " —	124
				Summa	
				Alternativ II	
				Sammandrag:	
				Avdelning I	
				" II	
				Summa	

Areal								Nuvarande värde			Blivande värde			Förbättringsvärde		
Åker		Äng och odlingsmark		Annan duglig mark		Impediment och högl. mark		pr har	pr ägofigur		pr har	pr ägofigur		pr har	pr ägofigur	
Har	ar	Har	ar	Har	ar	Har	ar	Kr.	Kr.	öre	Kr.	Kr.	öre	Kr.	Kr.	öre
7		8		9		10		11	12		13	14		15	16	
12	81	5	39			11	90		8883	50		18141	–		9257	50
1	21							500	605	–	1000	1210	–	500	605	–
			14					400	56	–	600	84	–	200	28	–
							95									
1	46							600	876	–	1200	1752	–	600	876	–
			08					300	24	–	600	48	–	300	24	–
	60							600	360	–	1300 (1400)	780	–	700	420	–
1	18							"	708	–	1300 (1400)	1534	–	700	826	–
			05					400	20	–	600	30	–	200	10	–
2	32							300	696	–	1100 (1200)	2552	–	800	1856	–
	76							300	228	–	700 (1000)	532	–	400	304	–
						1	27									
							30									
							07									
20	34	5	66			14	49		12456	50		26663	–		14206	50
58	13	22	45		25	9	99		25758	50		94070	–		68311	50
20	34	5	66			14	49		12456	50		26663	–		14206	50
78	47	28	11		25	24	48		38215	–		120733	–		82518	–

Bosjökloster den 28 april 1942.

Statens c. lantbruksingenjör.

Johan Åkesson

Sigfrid Olsson

Biträdande specialist.

Hemmanstal	Registernummer	Littera å kartan	Socken, by och hemman	Delägares namn, hemvist m. m. samt ägobeskrivning	Ägofigurens nummer
1	2	3	4	5	6

PETTERSONS A. BOKTR. EFTR. STOCKH.

403474

Bilaga M.

ÖVERSIKTSKARTA.

Kartblad nr. 5 Lund.

Skala 1:100.000.

Bilaga N.

Synemännens utlåtande avgivet vid synefördrättning enligt vattenlagen i fråga om torrläggning av marker tillhörande Bosjökloster uti Bosjöklosters socken och Malmöhus län.

1. Torrläggningsområdets läge, företagets ändamål, omfattning och beskaffenhet.m.m.

Avdikningsområdet, vilket såsom härnedan närmare angives alternativt skall bilda två dikningssamfälligheter, samfälligheterna A och B, alternativt utföras såsom ett företag, är beläget invid Ringsjön inom Bosjökloster uti Bosjöklosters socken och Malmöhus län samt tillhör det i K.K. den 13 april 1922 med nr. 96 angivna Rönneåns nederbördsområde.

Dess läge framgår närmare av bifogad översiktskarta /bil.M / där detsamma markerats med röd färgbeteckning.

Företaget avser förbättrad torrläggning av åker äfvensom torrläggning av till odling eller betesanläggning lämpad mark. Markerna ifråga äro för sin torrläggning mer eller mindre beroende av att vattnet därifrån avpumpas, enär Ringsjöns vattenstånd omöjliggör en torrläggning till erforderligt djup med fritt avfall till sjön. Avdikningsområdets höjdläge är sådant, att endast mindre delar av detsamma bliva översvämmade vid högvattenstånd i sjön, varjämte mellan torrläggningsområdet och sjön löper en naturlig höjdsträckning, vars krön i allmänhet ligger på högre nivå än den högsta förekommande vattenytan i sjön. Härigenom komma inga egentliga vallbyggnader att tarvas. För att emellertid förhindra att vattnet från sjön vid högre vattenstånd tränger in i de diken som nu leda från torrläggningsområdet ut i sjön skall fördämningar i dessa verkställas. Till skydd för vattnets inträngande i avdikningsområdet vid exceptionellt högvattenstånd i sjön erfordras även å ängsmarken ägofigur 28 b uppläggandet av en kortare låg vall med krönhöjden +6,30 m. För vattnets avpumpande till Västra Ringsjön utföres pumpanläggning vid sekt. B. För att minska de vattenmängder som sålunda måste avpumpas utföres ett avskärande dike från bäcken vid sekt. Y väster ut till Lillöviken. Vid sektion Y anordnas en fördelningsbassäng för möjliggörande av att vid behov även kunna släppa vattnet ned i avdikningsområdet genom befintliga bäcken Y-Ca.

Då södra delen av avdikningsområdet har ett sådant höjdläge att en ekonomisk torrläggning av detsamma utan pumpning eventuellt skulle kunna erhållas, har företaget alternativt /alternativ I/ uppdelats i två samfälligheter, samfälligheten A, från vilken vattnet skall avpumpas, samt samfälligheten B, från vilken vattnet fritt skall avrinna till Västra Ringsjön. Vilka områden som äro att hänföra till de båda samfälligheterna framgår av hithörande ritningar och bilagda ägobeskrivningslängd. Enligt alternativ II skall vattnet från det som samfällighet B betecknade området jämväl avledas medelst pumpning vid pumpanläggningen vid sekt.B.

I enlighet med vid syneförrättningen framkommna yrkanden skall företaget enligt alternativ I omfatta utförande av följande arbeten:

för samfälligheten A:

pumpanläggning vid sektion B med utloppet A-B från densamma;

huvudavloppet B-C;

sidokanalen C-F-G-H;

sidodikena D-C, F-Fa-Ca, G-Ga-Gb, H-Ha, H-J-K, L-G och (D-M;

avskärningsdiket X-Y;

vallbyggnaden a-b samt

fördämningen vid sektion D^1.

för samfälligheten B:

avloppsdiket N-O-P-Q;

avskärningsdiket R-S samt

utloppsdikena U-O och V-N.

Enligt alternativ II utförande av:

ovan för samfälligheten A upptagna arbeten;

avloppsdiket M-N-O-P-Q (avsk. dike R-S) samt

fördämning i utloppsdikena T-P, U-O och V-N. /till pumpstationen vid sekt.B

I företaget ingår jämväl utförande av en enklare väg från sekt. 303+00 fram/

Synemännen vilja förorda alternativ II, men överlämna till sökanden att själv bestämma, vilket av de båda alternativen som skall komma till utförande.

Företaget, som skall benämnas "Bosjöklosters västra torrläggningsföretag av år 1942" i Bosjöklosters socken av Malmöhus län anse synemännen icke vara av sådan beskaffenhet, att bestämmelserna om underställning av synemännens utlåtande skall äga tillämpning.

2. Laga hinder.

I fråga om handläggande av förrättningen, som grundar sig

på av länsstyrelsen i Malmöhus län efter ansökan utfärdat förordnande har laga hinder ej funnits föreligga.

Hinder beträffande företagets utförande på sätt i detta utlåtande närmare angives har icke heller funnits möta.

3. Allmänna och enskilda intressen.

Den föreslagna avskärande ledningen X-Y korsar allmänna vägen Sjöholmens järnvägsstation - Nyby vid sektion 214+53. Torrläggningsföretaget har i den del detsamma berör vägintresset jämlikt bestämmelserna i 10 kap. 52§ vattenlagen varit underställt vederbörande vägingenjörs prövning och av honom lämnats utan anmärkning./bil. F /.

I avdikningsområdet vid sektion Ga utmynnar den från Orupssanatoriets/ översilningsfält/ för kloakvattenrening kommande ledningen. I enlighet med under denna syneförrättning framkomna yrkanden och det år 1927 lagakraftvunna utlåtandet från syneförrättning rörande avloppsledningen ifråga, bestämma synemännen att avloppsvattnet från översilningsfältet vid sektion Z^1 även i fortsättningen skall avledas genom ledningen ifråga och sedan avpumpas till Västra Ringsjön.

Synemännen har vid besök vid översilningsfältet ifråga kunnat konstatera att reningseffekten å avloppsvattnet är synnerligen bristfällig och att de gjorda anmärkningarna /se bil. E / mot sättet för utsläppandet av kloakvattnet från Orupssanatoriet varit fullt berättigade. Då vid syneförrättningen år 1927 redan föreskrivits att vattnet före inledandet i avloppsledningen ifråga skulle vara "fullständigt renat" /se bil. G /, få synemännen endast hänvisa härtill och framhålla att det tillkommer vederbörande hälsovårdsmyndighet tillse, att förevarande missförhållanden snarast bli avhjälpta och ej vidare upprepade, varvid även torde beaktas vad i bilagda skrivelse från tillsynsmyndigheten rörande vattenföroreningar /bil. D / i frågan blivit anfört.

4. Karta, profilritning m.m.

Över torrläggningsområdet har upprättats plankarta i skala 1:4000, varå upptagits den mark, som ansetts genom torrläggningen kunna ernå förbättring. Såsom sådan har inmätts all den mark, vars torrläggning är beroende av att de ifrågavarande arbetena utföras och som genom desamma vinner möjlighet till förbättrad torrläggning d.v.s. mark vars

torrläggning till 1,2 meters djup för närvarande på grund av vattenståndet i Ringsjön icke kan ernås.

Å plankartan angives med blå siffror markens höjdläge över för förrättningen antaget jämförelseplan. Med heldragna dubbla röda linjer betecknas de öppna avloppsdiken inom vilka grävningsarbeten skola utföras. Enkla sådana linjer beteckna dikessträckor, som utföras medelst täckta ledningar, samt röda ringar platserna för intagsbrunnar. Föreslaget vall-läge markeras med dubbla sträckade linjer. Röda fyrhörningar markera platserna för erforderliga fördämningar. Motsvarande alternativa arbeten markeras med grön färgbeteckning.

Över avloppen hava upprättats profil- och sektionsritningar vilka angiva lutningsförhållanden, markbeskaffenhet m.m. och varå de föreskrivna arbetenas detaljer blivit åskådliggjorda. Profilritningarnas längdskala är 1:4000 och dess höjdskal 1:100; sektionerna hava uppritats i skala 1:100. Förslaget till pumpanläggningen och detaljritningar över trummor m.m. har upprättats i skala 1:50.

De fixpunkter, som skola tjäna till ledning och kontroll vid arbetets utförande, avsyning och framtida underhåll, hava till plan- och höjdlägen angivits å karta och profilritningar. De beskrivas närmare i upprättad och bifogad arbetsbeskrivning /bil. I /. Det jämförelseplan, i förhållande vartill förslagets höjder äro angivna, är beläget 48,75 meter över det av rikets allmänna kartverk tillämpade 0-planet.

5. Pumpstationen.

Rörande vattenstånden i Ringsjön och nederbördsförhållandena på ifrågavarande trakt ha uppgifter inhämtats från Statens meteorologisk-hydrografiska anstlat.

Därav ha följande uppgifter särskild betydelse för följande utredning.

exceptionell	h.v.y.	i Ringsjön	5,99
vanlig	h.v.y.	i "	5,66
	m.v.y.	i "	5,14
vanlig	l.v.y.	i "	4,78
exceptionell	l.v.y.	i "	4,56

Nederbördsmängden har under perioden 1915-1941 i medeltal upp-

gått till 658 mm. /max.796 mm. min.507 mm./ pr år.

Uppgifterna rörande vattenstånden i Ringsjön och nederbördsförhållandena hava sammanställts i bifogat diagram /bil. H /.

Vattenståndet i samlingskanalen B-C bör i genomsnitt vid medelvatten under vegetationstiden icke överstiga höjden +3,70 m. och vid högvatten +4,20 m. Under kortare perioder under vegetationstiden kan vattenståndet utan olägenhet stiga till höjden +4,60 m. Lågvattenytan i samlingskanalen invid pumpstationen bör ej få sjunka under höjden +3,20 m. Följande lyfthöjder erhållas vid uppträdande vattenstånd:

i Ringsjön.	i Samlingskanalen	lyfthöjd.
exc. h.v.y./5,99/	h.v.y. /4,20/	1,79 m.
h.v.y./5,66/	h.v.y. /4,20/	1,46 m.
m.v.y./5,14/	h.v.y. /4,20/	0,94 m.
h.v.y./5,66/	m.v.y. /3,70/	1,96 m.
m.v.y./5,14/	m.v.y. /3,70/	1,44 m.

Invallningsområdets nederbördsområde omfattar enligt alternativ I 180 hektar. Största till pumpning förekommande vattenmängd har beräknats till 180 liter pr sekund. Vid en medellyfthöjd av 1,5 m. och en verkningsgrad för hela pumpanläggningen av 55% blir den erforderliga effekten

$$\frac{180 \times 1,5 \times 0,736}{75 \times 0,55} = 4,8 \text{ kilowatt eller i runt tal } 5 \text{ kilowatt.}$$

Enligt tillgängliga uppgifter kan man inom ifrågavarande trakt räkna med att högst 60% av årsnederbörden behöver avpumpas. Om av årsnederbörden, vilken, som ovan nämnts, i medeltal uppgår till 658 mm. 60% måste pumpas vid en medellyfthöjd för vattnet av 1,5 m. så åtgår härför ett energibelopp av

$$\frac{180 \times 10,000 \times 0,658 \times 0,60 \times 1,5 \times 1000 \times 0,736}{75 \times 60 \times 60 \times 0,55} = 5.400 \text{ kwh}$$

Något magasin utöver det som erhålles vid uppgrävning av huvudavloppen finnes icke, varför vattnet under nederbördsrika perioder måste avpumpas i den mån det rinner fram till pumpstationen.

Om för strömdistributionen tillämpas ett medelpris av 10 öre pr kwh./ dagtaxa 12 öre och nattaxa 8 öre / blir

Kostnaden för el. energin	5400 x 0;10 =	540:- kr.
Övriga driftskostnader		110:- "
	Summa årlig kostnad	650:-kr.

Kapitaliseras denna årliga kostnad efter en räntefot av 5% uppgår den kapitaliserade driftskostnaden till 13.000:-kronor.

Enligt alternativ II uppgår invallningaföretagets nederbördsområde till 250 haktar och högsta för pumpning förekommande vattenmängd till 250 liter pr sekund.

Vid enligt ovan förutsatta lyfthöjd, verkningsgrad å pumpanläggning pumpningstal /den del av vattenmängden som skall pumpas/ kraftpris och räntefot m.m. blir erforderliga effekten i detta fall 6,7 kilowatt eller i runt tal 7 kilowatt. energiåtgången 7500 kwh;årliga driftskostnaden 900:-kronor, och den kapitaliserade driftskostnaden 18.000:-kronor.

Pumpverket bör utföras med ett aggregat och beträffande dess storlek och konstruktion få synemännen på grund av vad ovan anförts föreskriva, att detsamma skall utföras med en kapacitet av minst 180 lit./sek. vid företagets utförande enligt alternativ I, eller 250 lit./sek. vid alternativ II vid en lyfthöjd i båda fallen av 1,7 m. Anläggningen beräknas elektrisk, och utrustningen sådan att pumpmotorn till- eller frånkopplas medelst flottörutlösning i förening med tidur. Upprättad förslagsritning bifogas detta utlåtande.

Huvudkanalen B-C har föreslagits med så stora dimensioner att en viss möjlighet till magasinering och därav beroende större jämnhet vid pumpningen erhålles.

6. Diken och dikesdimensioner.

Nederbördsområdena för de täckta avloppsledningarna hava på marken blivit bestämda och återfinnes den sålunda uträknade arealen, N har, beräknad avrinning, n sl/har, maximivattenmängden, Q sl, föreslagen bottenlutning, I o/oo, och erforderliga rördimensioner i nedanstående sammanställning.

sekt.	N har	n sl/har	Q sl.	I o/oo	erforderliga rördimensioner.
D	8,0	1,1	8,8	1,5	8"
103+50	10,0	1,1	11,0	1,5	8"
Ha	2,0	1,5	3,0	8,0	4"
25+50	4,0	1,2	4,8	2,5	6"
Gb	38,0	1,0	38,0	2,00	12"
91+00	12,0	1,1	13,2	1,0	9"
93+10	7,0	1,1	7,7	3,0	6"
52+00	3,0	1,5	4,5	1,5	6"

sekt.	N har	n sl/har	Q sl.	I o/oo	erforderlig rördimension.
53+42	1,0	1,5	1,5	2,0	4"
82+05	3,0	1,3	3,9	2,0	5"
84+00	1,0	1,5	1,5	2,0	4"
M	27,0	1,0	27,0	2,0	10"
215+16	340	1,0	340	2,0	28"
213+90	345	1,0	345	60,0	18"

Ledningarna skola utföras av asfalterade cementrör eller tegelrör på sätt som av ritningar och kostnadsförslag närmare framgår.

In- och utloppsanordningarna till rörledningarna utföras i enlighet med upprättade och bifogade detaljerade ritningar.

Nederbördsområdena för de föreslagna öppna avloppsdikena äro relativt obetydliga och har några särskilda hydrografiska beräkningar för desamma icke verkställts, utan ha dikenas dimensioner bestämts efter praktiskt bedömanden med hänsyn tagen till markens fallförhållanden, dikenas framtida bestånd, och de i de öppna dikena mynnande täckta ledningarnas djupläge.

Vid utformningen av samlingskanalen B-C har emellertid, som ovan nämnts, även beaktats att en för pumpningen gynnsam sektion erhålles.

Avloppens bottenlägen samt lutningar och dimensioner finnas angivna å de upprättade profilritningarna. De öppna avloppens form har åskådliggjorts medelst sektionsritningar.

7. Broar och trummer.

Vid utförande av företaget och på företagets bekostnad skall ägovägstrummor byggas i enlighet med upprättade ritningar med specialkostnadsförslag, enligt

alternativ I vid

sekt. 20+04, 211+53, 310+82, 501+11, 600+20, 318+91 och vid sekt. 320+59;

alternativ II vid

sekt. 20+04, 1+70, 303+00, 211+53, 310+82, 318+91 och vid sekt. 320+59.

Beträffande underhållet av vägtrummorna hänvisas till mom. 13 här nedan.

8. Ersättningar.

För mark, som gräves bort vid de öppna avloppens upptagande,

samt för intrång genom uppläggning av schaktningsmassor skall ersättning utgå med belopp, som angives i ersättningslängden /bil. O /. För markupplåtelse har ersättning beräknats efter den i anspråk tagna markens nuvarande värde samt för upplag efter den härav täckta markens värde efter företagets utförande.

Det obetydliga intrång, som förorsakas vid rörledningarnas utförande, har ansetts kunna tålas utan ersättning. Skulle arbetet helt eller delvis komma att bedrivas vid tid, då gröda skadas, skall dock härför skälig ersättning utgivas, om ej uppgörelse kan träffas, skall skadan värderas och ersättningen bestämmas av två stycken av företagets styrelse tillkallade godemän.

Beträffande oförutsedd skada genom företaget hänvisas till 7 kap. 57§ vattenlagen.

Angivna ersättningar skola utgå en gång för alla och tillgodoräknas ersättningstagarna vid kostnadernas slutliga fördelning.

9.Kostnadsförslaget.

Kostnaden för företagets utförande, enligt alternativ I ovannämnda ersättningsbelopp inräknat, har beräknats till 58.500:-kronor och enligt alternativ II till 61.850:- kronor. För dessa kostnader redogöres närmare i upprättade kostnadsförslaget./bil. K /. För anläggningens drift och skötsel efter fullbordandet har kostnadsberäkning utförts enligt mom. 5 härovan,,utvisande en kapitaliserad driftskostnad av 13.000:- resp.18.000:- kronor.

10.Båtnad och kostnadsfördelning.

Båtnaden för i företaget ingående marker har uppskattats i den ordning, varom stadgas i 10 kap. 60§ vattenlagen, och med tillämpning av de grunder, som angivas i 7 kap.22§ samma lag. Markvärdet vid full torrläggning har bestämts med hänsyn till jordart, läge m.m. Det nuvarande värdet har ansetts utgöra viss del av värdet vid full torrläggning och vara beroende av höjdläget i förhållande till de försumpande vattenytorna. Resultatet av uppskattningen har införts i värderingslängden /bil. L /, i vilken såväl markens nuvarande och blivande värde som värdet av båtnaden finnes uträknat. All genom företagets utförande uppkommande båtnad utgöres av jordförbättring.

Skäl att hänföra markerna inom samfälligheterna A och B till särskilda avdelningar föreligga ej. Varje markägare inom respektive samfällighet har

därför att taga del i med företaget förenade kostnader direkt i mån av värdet av den båtnad, som anses beredas hans mark.

För utrönande av huruvida inom företaget utfört enligt alternativ II sådan "jämkning" som omförmäles i 7 kap. 24§ vattenlagen behöver vidtagas, har företaget uppdelats i tvenne avdelningar, avd.I och II, den ena omfattande samma område som samfälligheten A enligt alternativ I, det andra, samfälligheten B. Härvid framgår att relativa kostnaden för avdelning I uppgår till $\frac{65.900:-}{68.311:50}$ =0,9647, och för avdelning I+II till $\frac{79.850:-}{82518:-}$=0,9677, och att avdelning I således erhåller billigare torrläggningskostnad om den utföres för sig än om den utföres tillsammans med avdelning II; kostnaden för avdelning I skall således begränsas till 64,900:- kronor, varigenom kostnaden för avdelning II kommer att bliva 13.950:-kronor.

I bilagda kostnadesfördelningslängd /bil. P / har varje fastighets andel i kostnaderna för företaget angivits såväl i kronor efter det upprättade kostnadsförslaget som i procenttal.

Kostnaderna för syneförrättningen skola, om företaget kommer till stånd, jämväl fördelas efter nyssnämnda andelstal, men skola vid förrättningens avslutande, om så erfordras, av sökanden omedelbart förskjutas.

11. Sökandenas andel.

Den del av båtnaden som belöper sig på sökandens egendom uppgår enligt alternativ I/ /för samfälligheten A till 79,183% och utfört enligt alternativ II till 82,820%. I vattenlagen angivna vilkor för att jämväl icke sökande skall vara skyldig att taga del i kostnaderna för företaget äro således uppfyllda.

12. Arbetets utförande.

På grund av vad sålunda anförts, finna synemännen skäligt medgiva tillstånd till företagets utförande i enlighet med ettdera av de upprättade alternativa förslagen och bestämma - jämlikt 62§ 10 kap. vattenlagen:

att företaget skall, därest sökanden vill fullfölja detsamma, utföras i överensstämmelse med den vid denna förrättning upprättade arbetsplanen, plan- och profilritningar samt arbetbeskrivningen. Beträffande

pumpstationen må vidtagas de ändringar, som efter infordrande av anbud å pumpverk kunna finnas påkallade med anledning av ändrad konstruktion eller uppställning å pumpen. Trääverbyggnaden må även ersättas med dylik av tegel eller annat mer varaktigt material;

att företaget må påbörjas så snart förrättningen vunnit laga kraft, länsstyrelsen underrättats om val av styrelse för företaget samt skall vara fullbordat före utgången av år 1948;

Beträffande förlängning av arbetstiden hänvisas till 58§ 7 kap. vattenlagen;

att arbetet skall utlämnas på entreprenad åt en eller flera härför lämpliga personer på de vilkor, som befinnas för delägarne mest gynnsamma och betryggande, och bör vid arbetets bortsättande skriftligt kontrakt upprättas med vederbörande entreprenör;

~~att skada genom dämning under arbetstiden skall i görligaste mån undvikas;~~

att de till ledning för arbetenas utförande utsatta fixpunkterna, vilka närmare beskrives i arbetsbeskrivningen, äro lagligen skyddade och få icke bortsprängas eller övertäckas, förrän de blivit av lantbruksingenjör ersatta med nya;

att av lantmätare utsatta gränsmärken icke böra flyttas utan att av lantmätare först ersatts med nya;

att arbetet skall anses lagligen avslutat, då godkännande avsyningsbevis lämnats av statens lantbruksingenjör eller den i dennes ställe förordnats, samt detta bevis blivit å gemensamt sammanträde med delägarna uppläst; samt

att till företaget hörande kartor och handlingar skola förvaras hos styrelseordföranden.

13. Framtida underhållet, driften m.m.

I företaget ingående avlopp och pumpanläggning skola omsorgsfullt underhållas och har arbetsstyrelsen att härom tillse och verkställa. Rensnings- och underhållsarbetena böra utföras på tider, då arbetet åstadkommer så ringa skada som möjligt. Av rensningsjord förorsakat intrång skall tålas utan ersättning. Då Orupssanatoriet enligt bifogat utlåtande /bil. G med ritning/ är skyldigt att "verkställa årliga rensningar å lämplig tid å sträckan 0 - 3+25 enligt nu befintliga sektionsritningar" - sträckan G-Ga i föreliggande förslag, finna synemännen skäligt föreskriva, att sanatoriet även i fortsättningen bestrider kostnaden för underhållet av dikes-

sträckan ifråga.

Underhållskostnaderna i övrigt, liksom även kostnaderna för pumpanläggningens drift och skötsel, fördelas efter samma grunder, som gälla vid arbetets första utförande.

Uppdämning eller annan åtgärd, som hindrar vattnets fria lopp, må på inga villkor tillåtas eller tålas. Grenledningar få ej inkopplas i företagets ledningar utan endast i befintliga eller för ändamålet särskilt anordnade brunnar.

Brunnarna skola rensas minst två gånger årligen.

I företaget ingående ägovägs~~broar och~~ trummor skola efter avsynandet övertagas till underhåll av den eller dem, som haft att vidmakthålla befintliga byggnader av detta slag.

14. Organisation.

Av styrelsens medlemmar skall en vara ordförande och verkställande ledamot. Det åligger styrelsen:

att ombesörja arbetenas utförande och kontrollera desamma - i den mån så finnes nödigt med biträde av sakkunnig person.-

att i mån av arbetets fortgång verkställa utdebitering av för arbetenas bedrivande erforderliga medel,

att föra räkenskaper över handhavda medel, vilka räkenskaper skola minst en gång om året framläggas för delägarna i och för granskning,

att för sistnämnda ändamål och då eljest finnes nödigt kalla delägarna till sammanträde och därvid föra protokoll, samt

att i övrigt vidtaga de åtgärder, som för företagets ändamålsenliga utförande och underhåll kunna finnas nödigt.

15. Domstolsavgift.

Avgift enligt 11 kap. 95 § vattenlagen skall för detta företag utgå med 123 kronor 78 öre och skall avgiften inbetalas till länsstyrelsen i Malmöhus län så snart denna förrättning vunnit laga kraft.

16. Yrkanden ej upptagna till behandling.

Yrkanden, som här ovan icke närmare behandlats, föranleda ej någon synemännens åtgärd.

17. Bilagor.

Värderingslängden /bil. L /, kostnadsfördelningslängden /bil. P /, ersättningslängden /bil. O / och i tillämpliga delar arbetsbeskrivningen /bil. I / och kostnadsförslaget /bil. K / äro att se såsom delar av

detta utlåtande.

18. Besvärshänvisning.

Den, som är missnöjd med åtgärd eller beslut under syneförrättningen, eller vill föra talan mot synemännens utlåtande, äger att inom sextio /60/ dagar härefter i tre exemplar till Söderbygdens vattendomstol, adress Stockholm ingiva sina besvär. I besvären skola fullständigt upptagas klagandens alla påståenden och skälen därtill och skola vid besvären fogas de handlingar, klaganden vill åberopa till stöd för ändringssökandet.

I övrigt hänvisas till 11 kap. 85§ vattenlagen.

19. Verkställighet.

Då i denna sak underställning till vattendomstol icke skall ske, kommer detta utlåtande - jämlikt bestämmelserna i 10 kap. 75§ vattenlagen - att gå i verkställighet i den ordning, som för laga kraft ägande dom är stadgat, för så vitt icke inom den i mom. 18/ härovan/ stadgade tiden besvär anföres mot förrättningen och på grund därav ändring i synemännens utlåtande kommer till stånd.

Bosjökloster den 28 april 1942.

Statens e. lantbruksingenjör.

Biträdande synemän.

Johan Åkesson

Sigfrid Nilsson

Bilaga O.

Ersättningslängd

Fastighet	Registernummer	Litt	Ägare	Ersättning för markupplåtelse Kr.	ö	Ersättning för jordupplag Kr.	ö	Summa ersättning Kr.	ö
1	2	3	4	5		6		7	
			Alternativ I						
			Samfälligheten A						
			Huvudavloppet A-B-C.						
Bosjöklosten	17	B	Grove Th. Bonde	90	-	940	-	1.030	-
"	16	A	Dusomme	5	-	25	-	30	-
			Summa					1.060	-
			Sidokanalen C-F-G-H.						
Bosjöklosten	17	B	Grove Th. Bonde	25	-	370	-	395	-
"	18	C	Gunda Gustafsson	5	-	90	-	95	-
"	19	D	Nils Andersson	10	-	140	-	150	-
"	1"	F	Grove Th. Bonde	5	-	65	-	70	-
			Summa					710	-
			Sidodiket F-Fa-Ca						
Bosjöklosten	17	B	Grove Th. Bonde	15	-	200	-	215	-
"	18	C	Gunda Gustafsson	15	-	200	-	215	-
			Summa					430	-
			Sidodiket G-Ga						
Bosjöklosten	18	C	Gunda Gustafsson	10	-	160	-	170	-
"	19	D	Nils Andersson	10	-	160	-	170	-
			Summa					340	-
			Avkärningsdiket X-Y						
Bosjöklosten	17	B	Grove Th. Bonde	60	-	150	-	210	-
			Summa					210	-
			Sammandrag för samfälligheten A.						
			Huvudavloppet A-B-C.					1060	-
			Sidokanalen C-F-G-H.					710	-
			Sidodiket F-Fa-Ca					430	-
			överföres					1200	-

1	2	3	4	5	6	7
			överfört			2.200 -
			Sidodiket G-Ga			340 -
			Avskärningsdiket X-Y			210 -
			Summa			2.750 -
			Samfälligheten B			
Bojöklosten	1⁶	A	Greve Th. Bonde			
			Avloppsdiket N-O-P-Q	75 -	250 -	325 -
			Avskärningsdiket R-S	30 -	100 -	130 -
			Utloppsdiket M-O	40 -	160 -	200 -
			" V-N	15 -	80 -	95 -
			Summa			750 -
			Sammandrag för Alternativ I			
			Samfälligheten A			2.750 -
			" B			750 -
			Summa			3.500 -
			Alternativ II.			
			Avloppsdiket B-M-N-O-P-Q			
Bojöklosten	1⁷	B	Greve Th. Bonde	20 -	160 -	180 -
"	1⁶	A	Dpucomme	180 -	910 -	1090 -
			Summa			1.270 -
			Avskärningsdiket R-S			
Bojöklosten	1⁶	A	Greve Th. Bonde	30 -	100 -	130 -
			Summa			130 -
			För övriga avloppsdiken i enlighet med samfälligheten A hänvisas.			
			Sammandrag för alternativ II.			
			Huvudavloppet A-B-C			1.060 -
			Sidokanalen C-F-G-H			710 -
			Sidodiket F-Fa-Ga			430 -
			" G-Ga			340 -
			överföres			2.540 -

1	2	3	4	5	6	7
			Ovanfört			2540 -
			Avleningsdiket X-Y			210 -
			Avloppsdiket B-M-N-O-P-Q			1.270 -
			Avleningsdiket R-S			130 -
			Summa			4150 -

Bosjöklostret, den 28 april 1942

Kristoffer Fredeen
Statens k. lantbruksingenjör

Sigfrid Nilsson Johan Persson
Biträdande sysnemän

Förbättrings-värde	Beräknad andel i kostnaden för företagets avdelningar					Delaktighet i kostnaderna för				
						Arbetets utförande m. m.		Syneförrättningen		
Kronor						Beräknad kostnad kronor	Procent av verkl. kostnad	Kr.	öre	
9	10	11	12	13	14	15	16	17		18
								Bil. P.		

Kostnadsfördelningsbänk.

Hemmanstal	Registernummer	Littera å kartan	Socken Hemman och jordägare	Sökande och med dem likställda	Ägofigur	Markens uppskattade värde Nuvarande värde Kronor	Blivande värde Kronor
1	2	3	4	5	6	7	8
			Alternativ I				
			Samfälligheten A				
1 8	C	76/1000	Bosjöklostet: Gunda Gustafsson	—	1-15	2.344:-	7.550:-
1 7	B	433/1000	" Grev. Ph. Bonde	sökt	16-46	11.501:-	50.230:-
1 9	D	62/1000	" Nils Andersson	—	48-55	3.058:-	11.362:-
1 10	E	13/1000	" Carl Larsson	—	56-60b	1199:50	1.910:-
1 13	H	35/1000	" Ivar Hedlund	—	61	—	—
1 11	F	147/1000	" Grev Ph. Bonde	sökt	62-67	4.023:-	14.811:-
1 6	A	2020/1000	" Densamme	"	68-83	3633:-	8.207:-
			Summa			25.758:50	94.070:-
			Samfälligheten B				
1 6	A	2020/1000	Bosjöklostet: Grev Ph Bonde	sökt	71a-74c, 84-124	12.456:50	19.763:50
			Summa			12.456:50	19.763:50
			Sammandrag				
			Samfälligheten A			25758:50	94.070:-
			" B			12.456:50	19763:50
			Summa			38.215:-	113.833:50
			Alternativ II				
1 8	C	76/1000	Bosjöklostet: Gunda Gustafsson	—	1-15	2.344:-	7.550:-
1 7	B	433/1000	✓ " Grev Ph. Bonde	sökt	16-46	11.501:-	50.230:-
1 9	D	62/1000	✓ " (Hyrar) Nils Andersson	—	48-55	3.058:-	11.362:-
1 10	E	13/1000	✓ " Carl Larsson	—	56-60b	1199:50	1.910:-
1 13	H	35/1000	" Ivar Hedlund	—	61	—	—
1 11	F	147/1000	✓ " Grev Ph. Bonde	sökt	62-67	4.023:-	14.811:-
1 6	A	2020/1000	✓ " Densamme	"	68-83	3.633:-	8.207:-
1 6	A	2020/1000	✓ " Densamme	"	71a-74c, 84-124	12.456:50	26.663:-
			Summa			38.215:-	120.733:-

Förbättrings-värde	Beräknad andel i kostnaden för företagets avdelningar					Delaktighet i kostnaderna för				Procent i genomsnittliga kostnaderna
	anläggnings Kostnad	Kapitalförs-kostnad				Arbetets utförande m. m.		Synefördrättningen		
Kronor						Beräknad kostnad kronor	Procent av verkl. kostnad	Kr.	öre	%
9	10	11	12	13	14	15	16	17		18
5.206:–	4.031:51	990:73				5.022:24	7,621	96:48		7,024
38.729:–	29.991:66	7.370:35				37.362:01	56,695	719:97		52,255
8.304:–	6430:52	1.580:28				8.010:80	12,156	153:90		11,204
710:50	550:16	135:20				685:36	1,040	13:17		0,959
—	—:—	—:—				—:—	—	—:—		—,—
10.788:–	8353:97	2.052:96				10.406:93	15,792	199:92		14,555
4.574:–	3.542:18	870:48				4412:66	6,696	84:76		6,171
68.311:50	52.900:–	13.000:–				65.900:–	100,000	1.266:–		92,168
7.307:–	5.600:–	—:—				5.600:–	100,000	107:58		7,832
68.311:50	52.900:–	13.000:–				65.900:–		1266:–		92,168
7.307:–	5.600:–	—:—				5.600:–		107:58		7,832
75.618:50	58.500:–	13.000:–				71.500:–		1.373:58		100,000
	Avd I.		Avd II.							
	anläggnings-Kostnad	Kapitalförs-kostnad	anläggnings-Kostnad	Kapitalförs-kostnad						
5.206:–	4.031:51	990:73				5.022:24	6,290	86:40		
38.729:–	29.991:66	7.370:35				37.362:01	46,790	642:70		
8.304:–	6.430:52	1.580:28				8010:80	10,032	137:80		
710:50	550:16	135:20				685:36	0,858	11:79		
—	—					—:—	—			
10.788:–	8.353:97	2.052:96				10.406:93	13,034	179:03		
4.574:–	3.542:18	870:48				4412:66	5,526	75:90		
14 206:50			8.950:–	5.000:–		13.950:–	17,470	239:96		
82.518:–	52.900:–	13.000:–	8.950:–	5.000:–		79.850:–	100,000	1373:58		

Bosjöklostret den

Hemmanstal	Registernummer	Littera å kartan	Socken Hemman och jordägare	Sökande och med dem likställda	Ägofigur	Markens uppskattade värde	
						Nuvarande värde	Blivande värde
						Kronor	Kronor
1	2	3	4	5	6	7	8
			28 april 1942. Köhnorafloden Statens r. lantbruksnämnden. Sigfrid Nilsson Johan Åkesson Biträdande synemän.				

PETTERSONSKA BOKTR. EFTR.
SKARA

Bilaga A.

ARVODESRÄKNING

för laga syneförrättning angående "Bosjöklosters västra Torvläggningsföretag av år 1942"

inom Bosjöklosters socken och Malmöhus län,

upprättad enligt nedanstående §§ i lantbruksingenjörstaxan av den 27 juni 1930.

År och månad	Dag	Arbete	Antal	à kr.	Kr.	öre	Kr.	öre
1	2	3	4	5	6		7	
		Kallelser och kungörelser, § 5 st.	29	0,50	14	50	14	50
		Ägomätning: i skala 1: 4000, §§ 6—10						
		a) för mätningsområdets gränser enl. tariff I						
		1) i åker, raklinje km.		1,50				
		kroklinje „	3,7	3,00	11	10		
		i annan mark, raklinje „		3,00				
		kroklinje „	2,8	6,00	16	80		
		2) för strandsträckor utefter sjö o. vattendrag med bredd över 15 m.						
		i åker, raklinje km.		3,00				
		kroklinje „		5,00				
		i annan mark, raklinje „	2,2	5,00	11	–		
		kroklinje „		11,00				
		3) för strandsträckor utefter mindre vattendrag, bredd 10—15 meter						
		i åker, raklinje „		1,00				
		kroklinje „		2,00				
		i annan mark, raklinje „		2,00				
		kroklinje „		5,00				
		b) för mätningsområdets olika ägoslag, ägofigurer och areal enligt tariff II						
		åker, medelareal 133 ar st.	58	0:50	29	–		
		har	78,5	0:40	31	40		
		äng och odlingsmark, medelareal 77 ar st.	37	0:26	9	62		
		har	28,3	0:42	11	89		
		annan mark och impediment, medelareal 61 ar st.	40	0:20	8	–		
		har	24,5	0:30	7	35		
		Tillägg för mätning i skala 1:						
		c) för vattenavlopp enl. tariff III med en medelbredd av 10—15 m. (> 15 / < 10)						
		i åker o. d., raklinje km.						
		kroklinje „						
		i annan mark, raklinje „						
		kroklinje „						
		d) för textning, skala o. d., 1:sta ~~regalarket~~ bladet			6	–		
		övriga regalark blad st.					142	16
		Överföres					156	66

1	2	3	4	5	6		7	
1940		Överfört					156	66
nov.	6-18	**Avvägning:**						
dec.	2	a) avvägning, längdmätning o. d., § 46 mom. 4 ... dagar	12	12,00	144	–		
1941		b) ytavvägning, § 11, mom. 1, tariff IV						
sept.	29	i öppen mark, medelantal 4 punkter pr har ... har	114,8	0:30	34	44		
okt.	6							
dec.	4,5	avvägda punkter ... st.	437	0:08	34	96		
		i annan mark, medelantal 2 punkter pr har ... har	16.5	0:60	9	90		
		avvägda punkter ... st.	38	0:16	6	08		
		c) begränsningskurva, § 11, mom. 2:						
		i öppen mark ... km.	3.0	2,00	6	–		
		i annan mark ... „	1.5	5,00	7	50	242	88
		Arealuträkning, § 13, tariff V, medelareal 98 ar, ... st.	135	0:07	9	45		
		... har	131,5	0:06	7	88	17	33
		Ägobeskrivning, § 14, ägofigurer ... st.	184	0,04	7	36	7	36
1942		**Markvärdering:**						
april	13	a) uppskattning och värdering, § 46, mom. 5 ... dagar	1	12,00	12	–		
		b) gradtabell eller kurva, § 16, mom. 1:						
		för första kilometern av avlopps längd ... km.				–		
		för övriga kilometer ... st.		1,50				
		c) uträkning därmed av värde pr ytenhet, § 16, mom. 2, värdetal „	121	0,06	7	26		
		d) uträkning av förbättring eller försämring, § 17, ägofigurer „	121	0,12	14	52	33	78
		Längdprofil, § 19 längdskala 1: 4000						
		a) uppritning enl. tariff VI, 1) endast markyta ... km.	4.3	3:–	12	90		
		2) befintligt avlopp eller vall ... „	5.7	3:50	19	95	32	85
		Tvärsektioner §§ 21 och 22 i skala 1: 100,						
		vid uppritning av endast befintlig eller ny sektion ... st.	30	0:12	3	60		
		... „						
		vid uppritning av såväl befintlig som ny sektion ... „	6.9	0:22	15	18		
		... „						
		... „					18	78
		Antal profil- och sektionsritningar ... „	5	3,00	15	–	15	–
		Hydrografisk utredning, §§ 23 och 48, grundbelopp ...			2	–		
1941		för vattenområdets areal ... km.²		0,02				
febr.	16-17	... dagar	1½	12,00	18	–	20	–
		Dimensionsberäkning, § 24:						
		a) för öppet avlopp, utan särskild beräkning ... km.	6.3	3,50	22	05		
		tillägg för särskild beräkning av dimensionerna ... „		1,00				
		„ „ våta sektionsarean vid h. v. y. 0,50 kr. pr m.² „						
		nämligen ... m.² sektion på ... „						
		... „ „ „ ... „						
		... „ „ „ ... „						
		... „ „ „ ... „						
		b) täckt ledning, 1) inre diameter intill 20 cm. ... min. ... „	(0.8)	6,00	6	–		
		2) „ „ över 20 „ ... „	0.85	10,00	10	–	38	05
		Inritning å kartan av avlopp och vallar, § 26 grundbelopp ...			1	–		
		tillägg för varje cm. verkligt mått å kartan ... cm.	198	0,03	5	94	6	94
		Överföres					589	63

1	2	3	4	5	6		7	
		Överfört					589	63
		Arbetsbeskrivning, *§ 27, 1:a sidan*	1		3			
		tillägg för övriga sidor st.	1	2,00	2	-	5	-
		Kostnadsberäkning, *§ 28, a) nyanläggning* km.	3.5	2,50	8	75		
		därjämte 25 öre pr m² av våta sektionsarean vid h. v. y.						
		nämligen m² *sektion på* „						
		b) vid förändring av befintligt avlopp „	4,5	4,00	18	-		
		därjämte 50 öre pr m.² av våta sektionsarean vid h.v.y.						
		nämligen m² *sektion på* „						
		c) av kostnadsförslagets slutsumma 0,1 % (broar och vallar inberäknade)			80	58	107	33
		Förslag till invallning, *§ 29*						
		a) Konstruktion och dimensionering av vallar			~~0~~	—		
		b) Inläggning av vallkrön km.		0,50				
		c) Uppritning av tvärsektioner st.		0,25				
		d) Kostnadsberäkning km.		3,00				
		§ 46 Förslag till pumpstation dagar	4	12,00	48	-	48	-
		Förslag till bro- och trumbyggnad, *§§ 33—35 och 38*						
		Dimensionsberäkning		8,00				
		Ritarbete st.	4	3:-	12	-		
		för särskilt konstruerat landfäste st.		4,00				
		Kostnadsberäkning „	4	3:	12	-		
		för särskilt konstruerade landfästen st.		4,00				
		Grundförstärkning m²		0,10				
		Antal särskilda ritningar st.	1	3,00	3	-	27	-
		Införande av höjdsiffror å plankartan, *§ 39*	475	0,01	4	75	4	75
		Översiktskarta, *§ 41*			4	-	4	-
		Ersättningslängd, *§ 42, grundbelopp*			1	50		
		antal ersättningar st.	36	0,25	9	-	10	50
		Kostnadsfördelning, *§ 43, grundbelopp*			2	—		
		antal fastigheter st.	14	0,30				
		tillägg för fastigheter i olika avdelningar „		0,20	4	20	6	20
1942		***Utlåtande och betänkande,*** *§ 45* sid.	12	3,00	36	-	36	-
febr.	9, 10,	***Sammanträden o. upprättande av protokoll,*** *§ 46, mom. 1,* dagar	4½	12,00	54	-	54	-
mars	27,	***Särskild utredning,*** *§ 46, mom. 2* alternativa förslag „	5	12,00	60	-	60	-
april	28	***Utredning å länets lantmäterikontor rörande fastighetsgränser, jordregisternummer o. d.,*** *§ 46, mom. 15* dagar		12,00				
		Förslag enl. § 46 mom. 15, *brunn* „		12,00				
		utlopp för täckt ledning „	½	12,00	6	-		
		slamficka „		12,00			6	-
		Skriftlig till hälsovårdsnämndighet och vägmästare	1	12,00			12	-
		Lösen för: *Summa kronor*					970	41
		Kopia av plankartan, *§ 51*						
		1) 1:sta regalarket bladet			7	-		
		övriga regalark blad st.						
		2) efter kartans skala och ägofigurernas medelareal, tariff VII,						
		skala 1: 4000, medelareal 98 *ar ägofigurer* st.	135	0:10	13	50		
		har	13,13	0:08	10	50		
		Överföres			31	-		

1	2	3	4	5	6		7	
		Överfört			31	–		
		höjning för handkopia å ritpapper, 25 %			–	–		
		3) insättning av höjdlägestal st.	475	0,02	9	50		
		„ „ kanaler och diken, grundbelopp			1	75		
		tillägg för varje cm. verkligt mått å kartan, cm.	198	0,05	9	90	52	15
		Kopia av profil-, sektions-, bro- och trumritningar, § 54,						
		1) enligt tariff VIII, endast markyta km.	0.1	2:50	–	25		
		befintligt vattendrag ell. vall „	0.9	3:–	2	70		
		nytt avlopp eller vall „	3.5	5:–	17	50		
		ändring av befinligt avlopp „	4.5	6:–	27	–		
		2) tvärsektioner, originalritningens belopp			18	78		
		3) broar och trummor, „ „ st.	4	3:–	12	–		
		4) för varje med rubrik, skalor o. d. försett blad st.	4	3,00	12	–		
					90	23		
		nedsättning för kopia å kalkerväv 25 %			22	56	67	67
		Kopia av annan ritning, § 46, pumpstation dagar	1¼	12,00	15	–		
		brunn, rörutlopp och slamficka „	3/4	12,00	9	–		
		diagram					24	–
		Avskrift av synehandlingarna, § 55 sid.	104	0,55			57	20
		Översiktskarta i d:o, § 41					4	–
		Utdrag av kopior av 1927års syneförrättning dagar	1½	12:–			18	–
		Summa kronor					223	02
		Övriga förrättningskostnader.						
		Lösen av förordnandet jämte kommissionärsarvode						
		Annonskostnader ang. sammanträden			30	25		
		Inbindning av förrättningshandlingar o. uppklistring av ritningar			3	50	33	75
		Arvode till biträdande förrättningsmannen						
		Ersättning till gode männen enligt egna räkningar			86	40		
		Kostnader för hantlangning, materialer o. d. dagar	6	10:–	60	–	146	40
		Summa kronor					180	15
		Sammandrag.						
		Förrättningsmannens arvode					970	41
		Lösen för kopior och avskrifter					223	02
		Övriga förrättningskostnader					180	15
		Summa kronor					1373	58

Den, som icke åtnöjes med denna räkning, äger att inom tre månader från nedanstående dag klander därå anställa genom stämning till Hosta *häradsrätt.*

Bosjöklostret den 28 april 1942

Statens lantbruksingenjör.

Att sakägare erhållit en med denna lika lydande räkning betyga:

Kronor 1313:58 kvitteras:

Hälsingborg den 1 juni 1942

PETTERSONSKA BOKTR. EFTR. SVARA
392212

6103

DIARIE N:r
K. LANTBRUKSSTYRELSEN
20 MRS. 1943

M 8*0684

131/42

Avskrift av betänkande

angående

BOSJÖKLOSTERS VÄSTRA TORRLÄGGNINGS-

FÖRETAG AV ÅR 1942

i Bosjöklosters socken av

Malmöhus län.

Avskrift av betänkande

angående

BOSJÖKLOSTERS VÄSTRA TORRLÄGGNINGS-

FÖRETAG AV ÅR 1942

i Bosjöklosters socken av

Malmöhus län.

fastställd till efterrättelse vid arbetets utförande med tillägg, att arbetet skall utföras i enlighet med alternativ II.

Stockholm den 11 december 1942.

På Kungl. Lantbruksstyrelsens vägnar:

Albert Smith.

Kungl. Lantbruksstyrelsen har denna dag dels medgivit, att dikena M–N–O–P–Q, R–S, T–S, U–O och V–N samt vallbyggnaden a–b må utgå ur den fastställda arbetsplanen, dels ock föreskrivit, att de till företaget beviljade statsunderstöden Skola minskas, Statsbidraget från 31·490 kronor till 27·020 kronor eller med 4·470 kronor och lånet från 31·940 kronor till 27·410 kronor eller med 4·530 kronor.

Stockholm den 23 april 1948.

På Kungl. Lantbruksstyrelsens vägnar

Albert Smith

Genom Kungl. Lantbruksstyrelsens beslut denna dag
x) forts. föreg. sida.

Betänkande

Rörande fråga om statsunderstöd till utförande av Bosjöklosters västra torrläggningsföretag av år 1942 i Bosjöklosters socken av Malmöhus län.

Belägenhet.

Avdikningsområdet är beläget omkring 5 km. sydväst om Höör järnvägsstation och framgår dess läge närmare av den synehandlingarna fogade översiktskartan, där detsamma markerats med röd färgbeteckning.

Rättsliga förhållanden m.m.

Förslag angående företaget har upprättats vid av undertecknad handlagd, den 28 april 1942 avslutad syneförrättning enligt vattenlagen.

Såvitt känt är har statsunderstöd i någon form tidigare icke utgått till torrläggning av i företaget ingående mark.

Hydrografiska förhållanden m.m.

För de särskilda avloppssträckornas nederbördsområden, beräknade vattenmängder, lutningar m.m. och därav beräknade erforderlig kapacitet å pumpanläggningen och dimensioner å avloppen redogöres i synemännens utlåtande.

Motstående intressen.

I företaget ingår utförande av rörledning genom allmän väg. Företaget har i denna del granskats av vederbörande vägingenjör och lämnats utan erinran.

Arbetstid.

Enligt vid syneförrättningen meddelade bestämmelser skall företaget vara fullbordat före utgången av år 1948.

Kostnad.

Vid syneförrättningen har kostnaden för arbetets utförande enligt alternativ II, som av synemännen förordats, beräknats till kronor 61.850:-kronor. I denna kostnad ingår då jordersättningar med 4.150:-kronor samt omkring 15 % tillägg å beräknad arbets- och materialkostnad för arbetets ledning, oförutsedda fall m.m.

Kostnaden för elektrisk energi samt pumpanläggningens drift i övrigt har beräknats till 900:- kronor årligen, motsvarande ett kapitalbelopp av 18.000:-kronor.

Kostnaderna för företaget hava sammanställts i bifogat sammandrag /bil.1/.

Statsunderstöd.

Enligt bifogat protokoll fört vid sammanträde den 10 maj 1942 med företagets delägare /bil.2/ och enligt mellan dem träffad förening / bil. 3 / sökes genom företagets syssloman förutom bidrag utan återbetalningsskyldighet från statens avdikningsanslag jämväl lån från statens avdikningslånefond. Bifogad tabell /bil. 5/ utvisar varje särskild delägares andel i företaget ävensom beräknade bidrags- och lånebelopp.

Sammanfattning.

av uppgifter om företagets areal, kostnad och båtnad återfinnes i bil. 4.

Förord.

Den vid syneförrättningen verkställda utredningen angående företaget har givit vid handen att torrläggning av i företaget ingående marker är en förutsättning för ett rationellt utnyttjande av desamma, och får jag på grund därav tillstyrka bifall till intressenternas ansökning, och då företaget är av sådan art att genomförandet av detsamma omedelbart skulle resultera i ökade skördar å den i företaget ingående odlade jorden får jag vidare förorda att ansökningen ifråga måtte behandlas med förtursrätt vid statsunderstödets beviljande.

Bilagor.

Beträffande frågor som i övrigt beröra företaget hänvisas till synehandlingarna.

Hälsingborg, den 21 maj 1942.

Gösta von Heideken.

Statens e. lantbruksingenjör.

Bilaga 1.

Kostnadssammandrag.

Torrläggningskostnad.

Anläggningkostnad	50 100:- ~~57.700:-~~	
Ersättningar	2 750:- ~~4.150:-~~	52 850:- ~~61.850:-~~
Förrättningskostnad		
Kostnad för syneförrättning	1.373:58	
Kostnad för betänkande m.m. och vattendomstolsavgift	211:42	1.585:-
Summa kronor		54 435:- ~~63.435:-~~
Härtill kommer kapitaliserad driftskostnad, vartill statsunderstöd icke synes böra utgå.		13 000 ~~18.000:-~~
Summa kronor		67 435:- ~~81.435:-~~

Hälsingborg, den 21 maj 1942.

Gösta von Heideken.

Vid arbetsplanens fastställande har kostnaden för företaget beräknats till:

anläggningskostnad	63.435 kronor
kapitaliserad driftskostnad	18.000 "
Summa	81.435 kronor.

Stockholm den 11 december 1942.
På Kungl. Lantbruksstyrelsens vägnar:
Albert Smith.

I samband med av Kungl. Lantbruksstyrelsen denna dag medgiven ändring i arbetsplanen har kostnaden för företaget beräknats till:

anläggningskostnad	54.435 kronor
kapitaliserad driftskostnad	13.000 "
Summa	67.435 kronor.

Stockholm den 23 april 1948.
På Kungl. Lantbruksstyrelsens vägnar
Albert Smith

forts. nästa sida

Anskrift. Vid bedömande denna dag av ytterligare statsbidrag till företaget har anläggningskostnaden i överensstämmelse med av kc. lantbruksingenjören E. Statkom redovisad verklig kostnad beräknats till 66.300 kronor. Stockholm den 26 juni 1948.
På Kungl. Lantbruksstyrelsens vägnar
Albert Smith

Bilaga 2.

Protokoll hållet vid sammanträde med sakägarna i "Bosjöklosters västra torrläggningsföretag av år 1942".

Närvarande:

Greve Philip Bonde för Bosjökloster n:r 1 6, 1 7 och 1 11,

Fröken Gunda Gustafsson för Bosjökloster n:r 1 8,

~~Lantbrukare Carl Larsson för Bosjökloster n:r 1 10~~

Lantbrukare Harald Andersson för Bosjökloster n:r 1 9 jämte

Greve Carl-Philip Bonde, Bosjökloster.

1.

Till ordförande att leda dagens förhandlingar utsågs Greve Ph. Bonde, Bosjökloster.

2.

Sakägarna beslöto bilda förening och till stadgar antaga likalydande med dem för "Bosjöklosters östra torrläggningsföretag av 1941" gällande /synemännens protokoll mom. 12/.

3.

Till arbetsstyrelse utsågos Greve Ph.Bonde, ordförande, Herr Harald Andersson, vice ordf., och Fröken Gustafsson.

4.

Till sysloman utsågs Greve Carl-Philip Bonde.

5.

Uppdrogs åt sysslomannen att till vederbörande myndighet göra fram-

ställning om lån och statsbidrag.

Bosjökloster, den 10 maj 1942.

Ordf. Ph.Bonde

Justerat:

Carl Alfr.Larsson

Harald Andersson.

Bilaga 3.

FÖRENING

Undertecknade delägare i "Bosjöklosters västra torrläggningsföretag av år 1942" i Bosjöklosters socken och Malmöhus län förklara oss härmed vilja komma i åtnjutande av lån från till dylikt ändamål anvisade statsmedel och giva för den skull företagets sysslaman i uppdrag

att göra framställning om största möjliga lån från statens avdikningslånefond till företagets genomförande;

att därest dylikt lån beviljas, för vår räkning med vederbörande myndighet uppgöra kontrakt om arbetenas utförande ävensom underteckna övriga i samband härmed erforderliga förbindelser och handlingar;

att emottaga och utkvittera utanordnande lånebelopp; samt

att anlita sakkunnig person för uppgörande av för lånets sökande och utbekommande erforderliga handlingar och ritningar.

Bosjökloster pr Snogeröd den 10 maj 1942.

Ph. Bonde

Carl Alfr.Larsson.

Harald Andersson

Gunda Gustafsson

Egenhändiga namnteckningarna bevittnas av:

Mary Fredriksson
Bosjökloster Snogeröd

Nils Svensson
Trädg.mst.
Bosjökloster.

Sammanfattning av uppgifter om företagets areal, kostnad och båtnad.

Avd.	Areal: Åker (Hektar)	Areal: Annan mark (Hektar)	Areal: Summa (Hektar)	Kostnad (kronor)	Båtnad (kronor)	Relativ kostnad
		Hela företaget.				
I	58.13	22.70	80.83	67.208:10	68.311:50	0,98
II	20.34	5.66	26.00	14,226:90	14.206:50	1,00
Summa	78.47	28.36	106.83	81.435:-	82.518:-	

Lånesökandenas andel.

Samtliga företagets intressenter söka lån.

Hälsingborg, den 21 maj 1942.

Gösta von Heideken

PETTERSONSKA BOKTR.EFTR.
SKARA

414072

Tabell, utvisande varje särskild delägares andel i

Mantal	Reg.-nr	Littera	Socken, by och hemman	Samfällighet, avdelning, ägares namn	Areal: Åker ha	Åker ar	Annan mark ha	Annan mark ar	Summa ha	Summa ar
				Avdelning I.						
76/1000	8/1	C	Bosjökloster	Gunda Gustafsson	4	97	0	96	5	93
433/1000	7/1	B	"	Greve Ph. Bonde	35	47	1	43	36	90
62/1000	9/1	D	"	Harald Andersson	7	03	1	48	8	51
13/1000	10/1	E	"	Carl Larsson	1	07	0	72	1	79
147/1000	11/1	F	"	Greve Ph. Bonde	2	90	12	13	15	03
2020/1000	6/1	A	"	Greve Ph. Bonde	6	69	5	98	12	67
				Avdelning II.						
2020/1000	6/1	A	"	Greve Ph. Bonde	20	34	5	66	26	00
				Summa	78	47	28	36	106	83

företaget ävensom beräknade bidrags- och lånebelopp.

Båtnad		Kostnad för torrläggningen		Kostnad för syneförrättningen		Kostnad för domstolsavg. betänkandet		Summa kostnad		Relativ kostnad	Bidragets storlek i proc. av kostnaden	Bidrag		Lån	
kr.	öre	kr.	öre	kr.	öre	kr.	öre	kr.	öre			kr.	öre	kr.	öre
5,206	-	4.031	51	86	40	13	30	4.131	21	0,98	49,30	2.036	17	2,094	71
38.729	-	29.991	66	642	70	98	92	30.733	28	"	"	15,147	62	15.583	24
8.304	-	6.430	52	137	80	21	21	6.589	53	"	"	3.247	80	3.341	21
710	50	550	16	11	79	1	81	563	76	"	"	277	86	285	86
10,788	-	8.353	97	179	03	27	56	8.560	56	"	"	4.219	27	4.340	61
4.574	-	3.542	18	75	90	11	68	3.629	76	"	"	1.789	01	1.840	46
14,206	50	8.950	-	239	96	36	94	9.226	90	1,00	-	4.612	27	4.613	91
82.518	-	61.850	-	1.373	58	211	42	63.435	-			31.330	-	32,100	-

Hälsingborg, den 21 maj 1942.

Gösta von Heideken

Bilaga 6.

RÄKNING

för betänkande m.m. och utredning angående statsunderstöd till Bosjöklosters västra torrläggningsföretag av år 1942 i Bosjöklosters socken och Malmöhus län.

Betänkande och kostnadssammandrag	4 sid. à 3 kr.	12:-
Upprättande av ansökningshandlingar		6:-
" " tabell med utredning av bidrag och lån		9:-
Lagakraftsbevis		3:-
Avskrift av betänkande m.m.	9 sid. à 0:55 kr.	4:95
Inbindning av handlingar		2:-
Arbetsritningar, arbetsbeskrivning m.m.		37:35
Tel.avg. skrivelser m.m.		13:34
	Summa	87:64 kr.

Klander mot denna räkning anställes genom stämning till Frosta häradsrätt inom tre månader härefter.

Hälsingborg, den 21 maj 1942.

Gösta von Heideken.

Avskriftens sidor 1-11 likhet med originalet betygar:

Gösta von Heideken

Bet. verf. nr. 4.

131

302
1/2

Lantbruksstyrelsen
Kontoret
27/3 1943
godkänd den 8/4 1943

N 8-0084

DIARIE Nr 6103
K. LANTBRUKSSTYRELSEN
20 MRS. 1943

KONTRAKT.

Sedan Kungl. Lantbruksstyrelsen den 11 december 1942 till Bosjöklosters västra torrläggningsföretag av år 1942 i Bosjöklosters socken av

MALMÖHUS LÄN

Ih. handl.
bilin

beviljat dels *statsbidrag* med trettioettusenfyrahundranittio (31.490) kronor att utgå från *statens avdikningsanslag* och *dels lån* med trettioettusenniohundrafyrtio (31.940) kronor att utgå från *statens avdikningslånefond* ävensom fastställt en av statens lantbruksingenjör G. von Heideken vid syneförrättning år 1942 för företaget upprättad arbetsplan med därtill hörande kostnadsförslag, har undertecknad ...., som av vederbörande intressenter utsetts till förtroendeman för företaget,

med Lantbruksstyrelsen avslutat följande kontrakt, varigenom jag för egen del samt å vederbörande intressenters i företaget vägnar åtager och förbinder mig:

1:o) att utföra företaget i överensstämmelse med den fastställda arbetsplanen med de eventuella ändringar däri, varom Lantbruksstyrelsen må komma att efter framställning besluta,

att fullborda arbetet till den *1 september* 1948,

att vid företagets utförande iakttaga de föreskrifter, som av Kungl. Maj:t eller Lantbruksstyrelsen må hava meddelats,

att bestrida vad utöver beviljat statsbidrag kan erfordras för företagets fullbordande,

att gälda vederbörande förrättningsman tillkommande gottgörelse för besiktning och avsyning av företaget,

att, när sådant av Lantbruksstyrelsen påfordras, förete behörigen verifierade räkenskaper över de med företaget förenade utgifterna ävensom att, därest det skulle visa sig, att torrläggningskostnad, varför statsmedel beviljats, beräknats till högre belopp än den verkliga kostnaden, efter föreskrift av Lantbruksstyrelsen vidkännas motsvarande minskning av statsbidraget och lånet,

att underhålla det utförda arbetet intill dess sådan underhållsskyldighet kan varda andra i laga ordning ålagd eller vederbörande från underhållsskyldigheten befriats, samt

att vid arbetets utförande ävensom i fråga om underhållsskyldighetens fullgörande underkasta mig Lantbruksstyrelsens inseende och kontroll;

2:o) att för tjänsteman, som förordnats att verkställa besiktning eller avsyning av företaget eller inspektion av underhållsarbetet, tillhandahålla den för företaget fastställda arbetsplanen med därtill hörande handlingar och ritningar;

3:o) att i händelse avvikelse utan därtill i vederbörlig ordning erhållet tillstånd skett från den fastställda arbetsplanen, eller arbetet icke blivit fullbordat inom därför bestämd tid och Lantbruksstyrelsen ej heller medgivit anstånd med dess utförande, eller Kungl. Statskontoret skulle finna den säkerhet, som blivit ställd för till Statskontoret avgiven skuldförbindelse angående lånets återbetalning, icke vidare nöjaktig, och ny säkerhet som av Statskontoret godkännes, icke varder inom bestämd tid avlämnad, eller den bestämda annuiteten icke varder i behörig tid erlagd, låta det ankomma på Lantbruksstyrelsen att inställa vidare utbetalning av statsmedlen samt att återfordra vad därav uppburits, beträffande lånet dock endast därest icke beslut om detsammas återbetalning och fördelning blivit meddelat, att inom viss angiven tid på en gång eller efter hand inbetalas, bidragsmedlen till Lantbruksstyrelsen och lånemedlen till Statskontoret, ävensom att å sålunda lyftade och återburna medel erlägga fem procent årlig ränta från lyftningsdagen till dess återbetalning sker;

4:o) att ifråga om tid för lyftande av statsmedlen låta gälla vad Lantbruksstyrelsen därutinnan bestämmer, och skall någon del av statsbidraget och lånet innestå i Lantbruksstyrelsen, intill dess arbetet blivit vederbörligen avsynat och av Lantbruksstyrelsen godkänt;

5:o) att vid avslutandet av detta kontrakt för förvaring i Lantbruksstyrelsens arkiv till Styrelsen överlämna ett exemplar av till ärendet hörande förslag och utredning, dock med undantag för sådana förrättningsakter, som enligt gällande bestämmelser i fråga om redovisning av akter rörande företag enligt 7 kap. vattenlagen må vid nämnda tidpunkt hava överlämnats till Lantbruksstyrelsen, ävensom att, innan sista delen av statsmedlen lyftes, till Lantbruksstyrelsen överlämna fullständig beskrivning jämte ritning över sådan avvikelse från den fastställda planen, vartill vederbörligt tillstånd må hava meddelats;

6:o) att bestrida eller gottgöra kostnader, som i följd av erhållna statsbidrag och lån kunna föranledas för Lantbruksstyrelsen eller Statskontoret;

7:o) att för fullgörande av detta kontrakt ävensom, därest mot kontraktet brytes, för återbäring av lyftade statsmedel jämte därå upplupen ränta, ställa säkerhet, som av Lantbruksstyrelsen godkännes;

8:o) att till Statskontoret avgiva med behörig borgen eller annan säkerhet försedd skuldförbindelse angående lånets återbetalning; samt

9:o) att fullgöra de övriga åtaganden, som enligt gällande bestämmelser åligga mottagare av ifrågavarande statsmedel.

Härav äro två lika lydande exemplar upprättade, av vilka vardera kontrahenten tagit ett.

Bosjökloster, SNOGERÖD, den 5 mars 1943.

Carl Philip Bonde

Att Greve Carl-Philip Bonde

i bägges vår närvaro egenhändigt undertecknat förestående kontrakt, intyga:

Carl-Ryr Larsberg

Adress Nybyg

Oscar Svensson

Adress Bosjökloster

Kungl. Lantbruksstyrelsen antager detta kontrakt.

Stockholm den 13 april 1943.

Vederbörandes uppmärksamhet fästes å bestämmelserna i 13 kap. 17 § vattenlagen, vari stadgas att, därest det framtida underhållet försummas, Konungens Befallningshavande eller annan myndighet Konungen bestämmer äger själv bota bristen på den försumliges bekostnad.

304/42

KUNGL.
LANTBRUKSSTYRELSEN

D. N. 31774/46 (rapport)
31755/46 (ans. om ändring samt yttert.)

P. M.

angående ändring i fastställd arbetsplan för utdikningsföretag.

Företag: Bosjöklosters västra torrläggningsföretag av år 1942 i Bosjöklosters socken av

Malmöhus län

Arbetsplan fastställd av K. Lbstr den 11 december 1942.

Areal, avsedd att torrläggas 106,83 hektar

Beräknad båtnad 82.518.– kronor

Beräknad kostnad 81.435.– (x) kronor

Beviljat statsbidrag 31.490.– kronor

Beviljat lån 31.940.– kronor

(x) Härav utgör 18.000 kr kapitaliserad driftskostn.

Kontrakt antaget den 13 april 1943

Fastställd arbetstid till den 1 sept. 1948

13/4 43 15000 15000
22/2 44 4500 4800
14/11 44 3700 3700
11/9 45 2600 2600
25800 26100

Hittills utbetalat av statsbidraget 25.800 kronor, av lånet 26.100 kronor

Ordförande i arb. styrelsen: Greve Philip Bonde
Förtroendeman: Bosjökloster
~~Ensam intressent~~: Snogeröd

Inkomna ansökningshandlingar: Ansökan, rapport och Rekvisitioner (2 st.).
Utredning ang. ytterligare statsunderstöd.

Originalritningar saknas:
Lb. Sauhandl + 5 ritningar å vår
Sees ov. utter.

Kungl. Lantbrukstyrelsens formulär d. 18/1 1945. K 64.
1. 1945. 500.

STATENS REPRODUKTIONSANSTALT
25945

Önskad ändring: se sid. 4.

Granskningsavdelningens yttrande:

Sedan den ifrågasatta ändringen i arbetsplanen behandlats torde frågan om ytterligare statsunderstöd till företaget upptagas till prövning

~~Genom ifrågavarande ändring skulle ingen minskning uppkomma beträffande torrlagd areal, uppskattad båtnad, beräknad kostnad eller beviljat statsunderstöd.~~

Genom ifrågavarande ändring skulle minskning uppstå:

i den för torrläggning avsedda arealen från 106,83 har till 80,83 har

i den uppskattade båtnaden från 82·518:- kr. till 68·311,50 kr.

i den beräknade anläggnings-kostnaden från 63·435:- kr. till 54·435:- kr.

i det beviljade statsbidraget från 31·490:- kr. till 27·020:- kr.

i det beviljade lånet från 31·940:- kr. till 27·410:- kr.

Stockholm den 8 februari 1947.

Ernst Boström

Anmärkningar.

Godkännande

Förslag till Lantbruksstyrelsens beslut:

Kungl. Lantbruksstyrelsen har denna dag dels medgivit, att dikena M-N-O-P-Z, R-S, T-P, U-O och V-N samt vallbyggnaden a-b må utgå ur den fastställda arbetsplanen, ~~varvid diket B-M skall utföras såsom täckt ledning i enlighet med alternativförslag II~~, dels och föreskrivit, att de till företaget beviljade statsunderstöden skola minskas, statsbidraget från 31.490 kronor till 27.020 kronor, och lånet från 31.940 kronor till 27.410 kronor.

Alt. med 4470 kronor Alt. med 4530 kronor

Granskat av	Tekniska avdelningen	Boström
	Kamerala avdelningen	[illegible]

Kungl. Lantbruksstyrelsen beslutar i överensstämmelse med ovanstående förslag.

Stockholm den 23 april ***19*** 48.

[illegible]

Avskrift av

Protokoll hållet vid sammanträde med sakägarna i "Bosjöklosters västra torrläggningsföretag av år 1942".

Närvarande:

Greve Philip Bonde för Bosjökloster n:r 1^{6}, 1^{7} och 1^{11},

Fröken Gunda Gustafsson för Bosjökloster n:r 1^{8},

Lantbrukare Harald Andersson för Bosjökloster n:r 1^{9},

Lantbrukare Carl Larsson för Bosjökloster n:r 1^{10} jämte

Greve Carl-Philip Bonde, Bosjökloster.

1.

Till ordförande att leda dagens förhandlingar utsågs Greve Ph. Bonde, Bosjökloster.

2.

Sakägarna beslöto bilda förening och till stadgar antaga likalydande med dem för "Bosjöklosters östra torrläggningsföretag av 1941" gällande /synemännens protokoll mom. 12/.

3.

Till arbetsstyrelse utsågos Greve Ph. Bonde, ordförande, Herr Harald Andersson, vice ordf., och Fröken Gustafsson,

4.

Till syssloman utsågs Greve Carl-Philip Bonde.

5.

Uppdraogs åt syssloman att till vederbörande myndighet göra framställning om lån och statsbidrag.

Bosjökloster den 10 maj 1942.

Ph. Bonde.

Ordf.

Justerat:

Carl Alfr. Larsson. Harald Andersson.

Rätt avskrivet intygas:

Oscar Svensson

Bosjöklosters Gård

Gunnar Larsson

Bosjökloster

304/42

DIARIE Nr 31774
K. LANTBRUKSSTYRELSEN
27 NOV. 1946

Rapport

över verkställd besiktning av torrläggningsföretag enligt rekvisition av vederbörande styrelseordförande.

Företagets namn: Bosjöklosters västra torrläggningsföretag av år 1942.
i Bosjöklosters socken av Malmöhus län.

Planen fastställd den 11 december 1942.

Statsbidrag från statens avdikningsanslag 31490:- kronor.

Lån från statens avdikningslånefond 31940:- kronor.

Kontrakt om arbetets utförande antaget den 13 april 1943.

Fastställd arbetstid till den 1 september 1948.

Arbetsstyrelsens ordförande: Greve Philip Bonde.

Avsyningen verkställdes av undertecknad den 13 november 1946, varvid företaget befanns utfört på följande sätt:

Huvudkanalen A - B - C, sidodiket D - C, fördämningen D^1, sidokanalen C - F - G - H, sidodiket F - Fa - Ca, sidodiket G - Ga - Gb, sidodiket H - Ha, sidodiket G - L, sidodiket H - I, sidodiket I - K, sidodiket B - M och avskärningsdiket X - Y ha utförts i nära överensstämmelse med det fastställda förslaget. Pumpstationen vid B har i stället för att utföras av runda brunnsringar av betong utförts med kvadratisk sektion med 1,7 m inre längd och bredd av armerad betong med 20 cm väggtjocklek. I pumpstationen har inmonterats en pump av Nydqvist & Holms tillverkning med 14 hkr motor. Vidare har pumpstationen i stället för att förses med överbyggnad av trä, utförts av cementsten. I övrigt har pumpstationen utförts i enlighet med det fastställda förslaget. Vallbyggnaden a - b har icke utförts, enär den visat sig obehövlig. Dikessträckan M - N har utförts, men gjorts ungefär 3 dm grundare i sin övre ände vid N medan den vid M har fullt djup.

Förrättningsmannen, lantbruksingenjör G. von Heideken, har vid förslagets upprättande uppgjort 2 olika alternativförslag. Alternativförslag I omfattar två olika samfälligheter A och B. Det nu utförda företaget motsvarar närmast samfälligheten A i alternativförslag I. Till företaget har sökts och beviljats statsbidrag och lån för utförande enligt alternativförslag II. Greve Philip Bonde jämte hans son, ensam delägare i samfälligheten B, önskar icke få denna utförd, enär en del

av de i denna samfällighet ingående markerna komma att besås med skog. Han har av denna anledning i särskild skrivelse begärt att få Kungl. Lantbruksstyrelsens godkännande av företagets utförande enligt vad jag här ovan redogjort är utfört, vilket närmast motsvarar utförandet enligt alternativförslag I, samfälligheten A.

I särskild bilaga 1, vilken bifogas, har jag omräknat det statsbidrag och lån, som skulle ha utgått om från början till företaget begärts statsbidrag och lån för samfälligheten A i alternativförslag I.

Företaget tillstyrkes till godkännande enligt befintligt utförande.

Enligt kostnadsförslaget (omräknat på grund av företagets minskning) uppgår de beräknade kostnaderna för företagets utförande till 52900:- kr. Härtill kommer kostnaden för syneförrättningen med 1373,58 kr, betänkande med 87,64 kr och vattendomstolsavgift med 123,78 kr eller tillhopa 54485:- kr.

De verkliga kostnaderna för företagets utförande uppgå till c:a 66300:- kronor. Kostnadsförslaget har sålunda överskridits med c:a 11815:- kr eller c:a 22 %. Anledningen till denna kostnadsökning beror framför allt på att priserna, som äro upptagna i kostnadsförslaget, ha varit för låga på grund av inträffade prisstegringar.

Malmö den 26 november 1946.

Erik Alström

/Erik Alström/

e. o. lantbruksingenjör.

D. N:r 22792

P. M.

för utbetalande av statsunderstöd.

Företag: Bosjöklosters västra torrl.föret. av år 1942 i Bosjöklosters socken av

MALMÖHUS LÄN

Arb. plan: 11/12 42

Kontrakt: 13/4 43

Fullbordas: 1/9 48

Statsbidrag: 31.490

Lån: 31.940

Beräkn. kostnad: 63.435:-

Verkst. utbet. d. 13/4 43 m.fl. **av statsbidrag:** 19.500 **kr.**
av lån: 19.800 **kr.**

Utfört arbete enligt st.e.lantbr.ing. E. Alström **den** 2 /11 1944

48.635 **kr.** = c:a 77 %.

0,735 · 31'490 = 23'200
19'500
3'700

0,735 · 31'940 = 23'500
19'800
3'700

Ordf. i arb. styrelsen / ~~**Ende-intressent**~~ Greve Philip Bonde, Bosjökloster, Snogeröd (bef.)

Rekv. ..... **bifogad**

Utbetalas **av statsbidrag** 3'700 **kr.**
av lån 3'700 **kr.**

Stockholm den 14 / 11 19 44

9. 1941. 1 000.

STATENS REPRODUKTIONSANSTALT
214141

304/42

22792

Rapport

över verkställd besiktning av torrläggningsföretag enligt rekvisition av vederbörande styrelseordförande.

Företaget's namn: "Bosjöklosters västra torrläggningsföretag av år 1942" i Bosjöklosters socken av Malmöhus län.

Planen fastställd den 11 december 1942.

Statsbidrag från statens avdikningsanslag 31.490:- kronor.

Lån från statens avdikningslånefond 31.940:- kronor.

Kontrakt om arbetets utförande antaget den 13 april 1943.

Fastställd arbetstid till den 1 september 1948.

Arbetsstyrelsens ordförande: Greve Philip Bonde.

Besiktningen verkställdes av undertecknad den 2 november 1944. Vid besiktningen utröntes, att följande arbeten äro utförda: huvudkanalen A-B-C jämte pumpstation, sidodikena D-C, F-Fa-Ca och avskärningsdiket X-Y äro utförda i nära överensstämmelse med den fastställda arbetsplanen; sidokanalen C-F-G-H, sidodikena G-Ga-Gb och B-M-N äro nästan färdiga, endast en del smärre justeringsarbeten återstå.

Kostnaden för vid besiktningen utfört arbete beräknas enligt i den fastställda arbetsplanen angivna priser sålunda:

Huvudkanalen A-B-C jämte pumpstation	25.000:-	kr.
Sidodiket D-C	1.625:-	"
" F-Fa-Ca	825:-	"
Avskärningsdiket X-Y	7.700:-	"
Sidokanalen C-F-G-H	4.000:-	"
Överföres	39.150:-	kr.

Överfört	39.150:- kr.		
Sidodiket G-Ga-Gb	1.800:- "		
" B-M-N	3.000:- "	43.950:-	kr.
Härtill komma förrättningskostnaderna med		1.585:-	"
" " jordersättningar med		3.100:-	"
	Summa	48.635:-	kr.

Detta motsvarar omkring 77 % av hela den beräknade kostnaden 63.435:- kronor. Arbetet pågår.

Malmö den 6 november 1944.

Erik Alström

e. lantbruksingenjör.

1943 den 13 april

Uppgift jämlikt stadgandet i 1 §, 1 stycket, av lag om kronans förmånsrätt för avdikningslån den 14 juni 1929 (nr 164).

Företagets namn: Bosjöklosters västra torrläggningsföretag av år 1942 i Bosjöklosters socken av Malmöhus län.

Lån 31.940 kronor från statens avdikningslånefond enligt Kungl. Lantbruksstyrelsens beslut den 11 december 1942.

Lånet har beviljats för nedanstående, i utredningen angående detsamma upptagna fastigheter.

Socken, ty och hemman	Mantal	Register-nummer	Ägare
Bosjöklosters socken			
Bosjöklester	2 20/1000	1 6	Th. Bonde
"	433/1000	1 7	Dime
"	76/1000	1 8	Gunda Gustafsson
"	62/1000	1 9	Harald Andersson
"	13/1000	1 10	Carl Larsson
"	147/1000	1 11	Th. Bonde

Stockholm den 13 april 1943.

På Kungl.Lantbrukstyrelsens vägnar

Albert Smith

D. N:r 3816/44

P. M.

för utbetalande av statsunderstöd.

Företag: Bosjöklosters västra torrläggningsföretag av år 1942 i Bosjöklosters socken av

Malmöhus län

Arb. plan: 11/12 42

Kontrakt: 13/4 43

Fullbordas: 1/9 48

Statsbidrag: 31.490

Lån: 31.940

Beräkn. kostnad: 63.435

Verkst. utbet. d. 3/4 43 av statsbidrag: 15.000 kr.

av lån: 15.000 kr.

Utfört arbete enligt st.elbring E. Alström den 10 / 2 19 44

39.385 kr. = c:a 62 %.

0,62 · 31'490 = 19'500 — 15'000 — 4'500

0.62 · 31'940 = 19800 — 15000 — 4800

Ordf. i arb. styrelsen } Greve Philip Bonde, Bosjökloster, Snogeröd (bef.)

Ende intressent }

Rekv. bifogad

Utbetalas av statsbidrag 4'500 kr.

av lån 4'800 kr.

Stockholm den 22 / 2 19 44

9. 1941. 1 000.

STATENS REPRODUKTIONSANSTALT 214141

304
42

DIARIE Nr 3816
K. LANTBRUKSSTYRELSEN
15 FEB. 1944

Rapport

över verkställd besiktning av torrläggningsföretag enligt rekvisition av vederbörande styrelseordförande.

Företagets namn: Bosjöklosters västra torrläggningsföretag av år 1942 i Bosjöklosters socken av Malmöhus län.

Planen fastställd den 11 december 1942.

Statsbidrag från statens avdikningsanslag 31.490 kronor

Lån från statens avdikningslånefond 31.940 kronor

Kontrakt om arbetets utförande antaget den 13 april 1943.

Fastställd arbetstid till den 1 september 1948.

Arbetsstyrelsens ordförande: Greve Philip Bonde. ej = carl Philip Bonde

Besiktningen verkställdes av undertecknad den 10 februari 1944. Vid besiktningen utröntes, att följande arbeten äro utförda: huvudkanalen A-B-C jämte pumpstation är utförd i nära överensstämmelse med den fastställda arbetsplanen; sidodiket D-C är uppgrävt, men inga rör äro lagda; sidokanalen C-F-G-H är till större delen utförd, huvudsakligen återstår upptagande av schaktningsmassor i dikets botten; sidodiket F-Fa är påbörjat; avskärningsdiket X-Y är utfört i nära överensstämmelse med den fastställda arbetsplanen.

Kostnaden för vid besiktningen utfört arbete beräknas enligt i den fastställda arbetsplanen angivna à-priser sålunda:

Huvudkanalen A-B-C		25000	
Sidodiket D-C		200	
" C-F-G-H	2/3 av 4500,-	3000	
" F-Fa		100	
Avskärningsdiket X-Y		7700	36000
Härtill kommer ersättningar			1800
" " förrättningskostnader			1585
		Summa	39385 kronor

motsvarande omkring 62 % av hela den beräknade kostnaden 63435 kronor. Arbetet pågår.

Malmö den 10 februari 1944.

Erik Alström

Erik Alström

Statens e. lantbruksingenjör.

D. N:r 19466

P. M.

för utbetalande av statsunderstöd.

Företag: Bosjöklosters västra torrläggningsföretag av år 1942 i Bosjöklosters socken av

MALMÖHUS LÄN

Arb. plan: 11/12 42

Kontrakt: 13/4 43

Fullbordas: 1/9 48

Statsbidrag: 31.490

Lån: 31.940

Beräkn. kostnad: 63.435

Verkst. utbet. d. 13/4 43 m.fl. **av statsbidrag:** 23.200 **kr.**

av lån: 23.500 **kr.**

Utfört arbete enligt eo lbring E. Alström **den** 1 / 9 **19** 45

51.880 **kr.** = c:a 82 %.

0,82 · 31'490 = 25'800
23'200
2'600

0,82 · 31'940 = 26'100
23'500
2'600

Ordf. i arb. styrelsen / ~~**Ende intressent**~~ Greve Philip Bonde, Bosjökloster, Snogeröd (bef.)

ekv. ..... **bifogad**

Utbetalas **av statsbidrag** 2'600 **kr.**

av lån 2'600 **kr.**

Stockholm den 11 / 9 **19** 45

9. 1941. 1 000.

STATENS REPRODUKTIONSANSTALT
214141

304/42

19466

DIARIE Nr
K. LANTBRUKSSTYRELSEN
5 SEP 1945

Rapport

över verkställd besiktning av torrläggningsföretag enligt rekvisition av vederbörande styrelseordförande.

Företagets namn: "Bosjöklosters västra torrläggningsföretag av år 1942" i Bosjöklosters socken av Malmöhus län.

Planen fastställd den 11 december 1942.

Statsbidrag från statens avdikningsanslag31.490:- kronor.

Lån från statens avdikningslånefond 31.940:- kronor.

Kontrakt om arbetets utförande antaget den 13 april 1943.

Fastställd arbetstid till den 1 september 1948.

Arbetsstyrelsens ordförande: Greve Philip Bonde.

Besiktningen werkställdes av undertecknad den 1 augusti 1945. Vid besiktningen utröntes, att följande arbeten äro utförda: huvudkanalen A-B-C jämte pumpstation, sidodikena D-C, F-Fa-Ca, avskärningsdiket X-Y, sidodikena G-Ga-Gb, G-L och H-Ha äro utförda i nära överensstämmelse med den fastställda arbetsplanen; sidokanalen C-F-G-H, sidodiket B-M-N och sträckan 90-91 av sidodiket H-I äro nästan färdiga, endast en del smärre justeringsarbeten återstå.

Kostnaden för vid besiktningen utfört arbete beräknas enligt i den fastställda arbetsplanen angivna priser sålunda:

Huvudkanalen A-B-C jämte pumpstation	25.000:-	kr.
Sidodiket D-C	1.625:-	"
" F-Fa-Ca	825:-	"
Avskärningsdiket X-Y	7.700:-	"
Sidokanalen C-F-G-H	4.000:-	"
Sidodiket G-Ga-Gb	1.950:-	"
" B-M-N	3.000:-	"
" G-L	1.750:-	"
" H-Ha	750:-	"
Överföres	46.600:-	"

Överfört	46.600:- kr.	
Sträckan 90-91 av sidodiket H-I	600:- "	47.200:- kr.
Härtill komma förrättningskostnaderna med		1.585:- "
" " jordersättningar med		3.100:- "
	Summa	51.880:- "

Detta motsvarar omkring 82 % av hela den beräkande kostnaden 63.435:- kronor. Arbetet pågår.

Malmö den 4 september 1945.

Erik Alström

/Erik Alström/

eo lantbruksingenjör.

11/12 42

Förteckning

över de fastigheter tillhörande Bosjöklosters västra torrläggningsföretag av år 1942 i Bosjöklosters socken av Malmöhus län, till vilka sökes lån från statens avdikningslånefond

2 20/1000	~~2020/1000~~	mtl.	Bosjökloster	1^{6}	Greve Ph. Bonde
	433/1000	"	"	1^{7}	"
	76/1000	"	"	1^{8}	Gunda Gustafsson
	62/1000	"	"	1^{9}	Harald Andersson
	13/1000	"	"	1^{10}	Carl Larsson
	147/1000	"	"	1^{11}	Greve Ph. Bonde

Förteckningen upprättad i Kungl. Lantbruksstyrelsen.

Axel Lundström

302/42

DIARIE N:r 6102
K. LANTBRUKSSTYRELSEN
20 MRS. 1943

RAPPORT

över verkställd besiktning av torrläggningsföretag enligt rekvisition av vederbörande styrelse.

Företagets namn: "Bosjöklosters Västra torrläggningsföretag av år 1942" i Bosjöklosters s:n, Malmöhus län.

Planen fastställd den 11 december 1942.

Ändring däri medgiven av Kungl. Lantbruksstyrelsen den

Statsbidrag från statens avdikningsanslag	31490,-	kr
Lån från statens avdikningslånefond	31940,-	kr

Kontrakt om arbetets utförande antaget den

Fastställd arbetstid till den 1 september 1948.

Förlängd arbetstid till den

Arbetsstyrelsens ordförande: Greve Ph. Bonde,
Bosjökloster per Snogeröd.

Besiktningen verkställdes av undertecknad den 9 mars 1943, därvid det utröntes, att pumpstationen och dikessträckan X-Y utförts i nära överensstämmelse med den fastställda arbetsplanen.

Kostnaderna för vid besiktningen verkställt arbete beräknas enligt i fastställda arbetsplanen angivna à priser till omkring

	20200,-	kr
Härtill kommer; ersättningar	4150,-	"
förrättningskostnader	1585,-	"
Summa	25935,-	kr

motsvarande omkring 40 % av hela den beräknade kostnaden 63435,- kr.

Arbetet pågår.

Malmö den 15 mars 1943.

C.H. Wallér.

C.H. Wallér.