Blad 1.
Plan

Förslag
till
"Dikningsföretaget Kingelstad-Gultarp
av år 1941"
uti Ottarps och Sireköpinge socknar av Malmöhus län.
Upprättat vid syneförrättning åren 1940-1941 av
Claes Henric Möller
Statens Lantbruksingenjör.

Genom Kungl. Lantbruksstyrelsens beslut denna dag fastställd till efterrättelse vid arbetets utförande.

Stockholm den 11 december 19 41
På Kungl. Lantbruksstyrelsens vägnar
Albert Smith

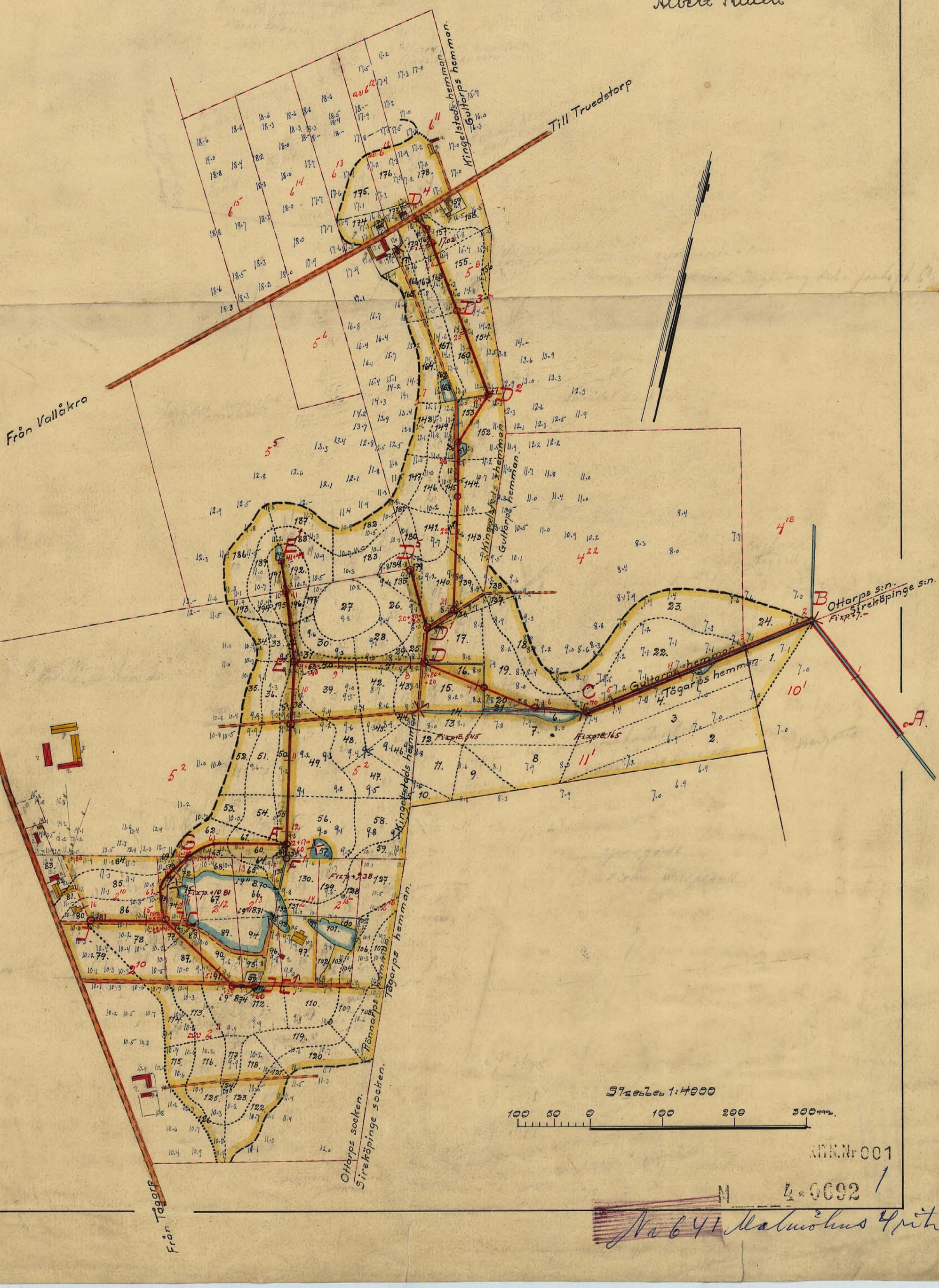

ARK.Nr 001
N 4-0692 1
Nr 641 Malmöhus Län

N 4-0692
Nr 641 Malmöhus Län

Blad 2.

Profil- och sektionsritningar.

Förslag till "Dikningsföretaget Kingelstad-Gultarp av år 1941"

uti Ottarps och Sireköpinge socknar av Malmöhus län.

Upprättat vid syneförrättning åren 1940-1941 av

Statens Lantbruksingeniör

Genom Kungl. Lantbruksstyrelsens beslut denna dag fastställd till efterrättelse vid arbetets utförande.

Stockholm den 11 december 1942
På Kungl. Lantbruksstyrelsens vägnar
Albert Smitte

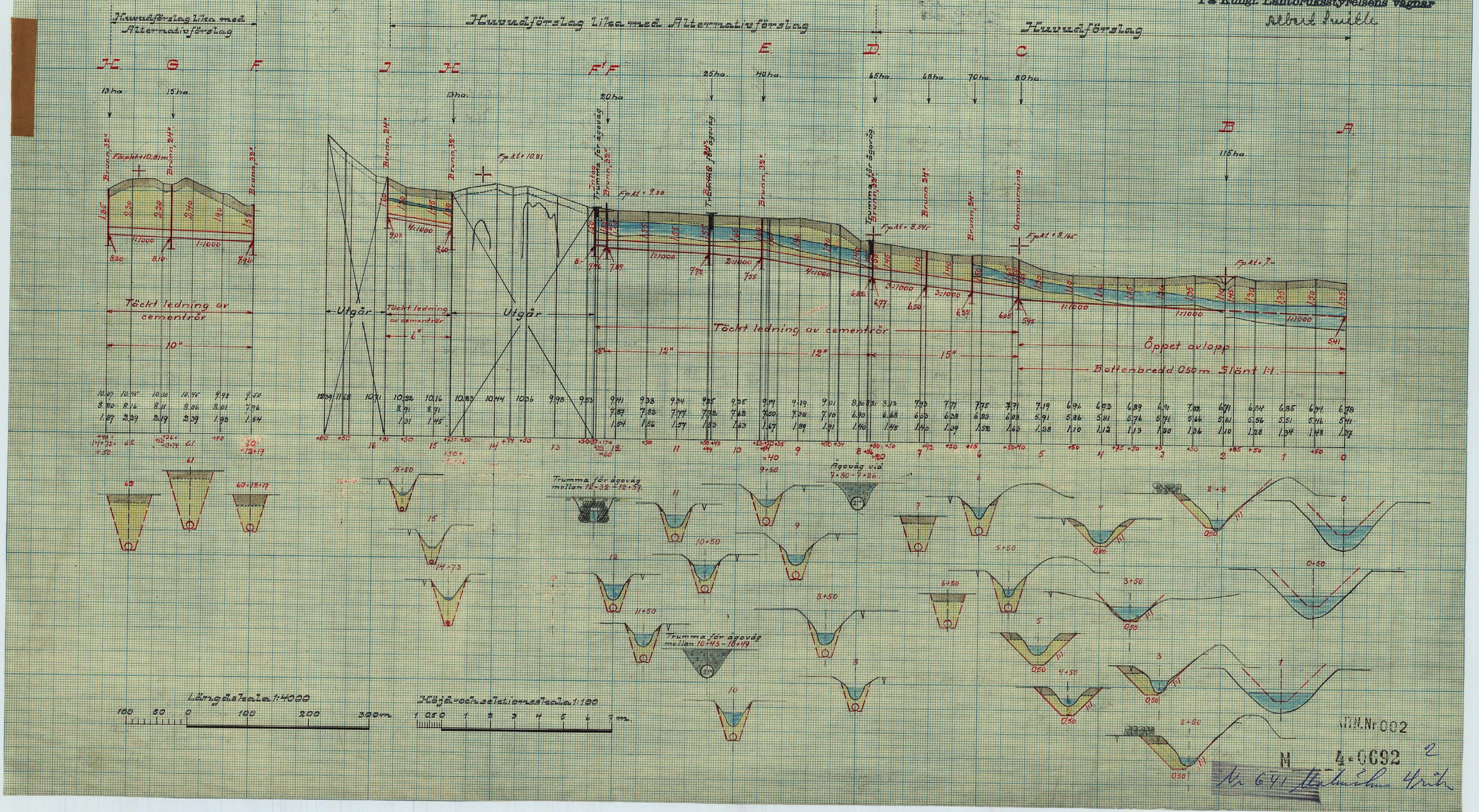

ATTN. Nr 002
M 4-0692 2
Nr 641 Malmöhus 4 rit.

Blad 3

Förslag till "Dikningsföretaget Kingelstad-Gultarp av år 1941"
uti Ottarps och Sireköpinge socknar av Malmöhus län;
Upprättat vid syneförrättning åren 1940-1941 av

Statens Lantbruksingeniör.

Profil- och sektionsritningar.

Genom Kungl. Lantbruksstyrelsens beslut denna dag fastställd till efterrättelse vid arbetets utförande.

Stockholm den 11 december 1942
På Kungl. Lantbruksstyrelsens vägnar
Albert Lindtle

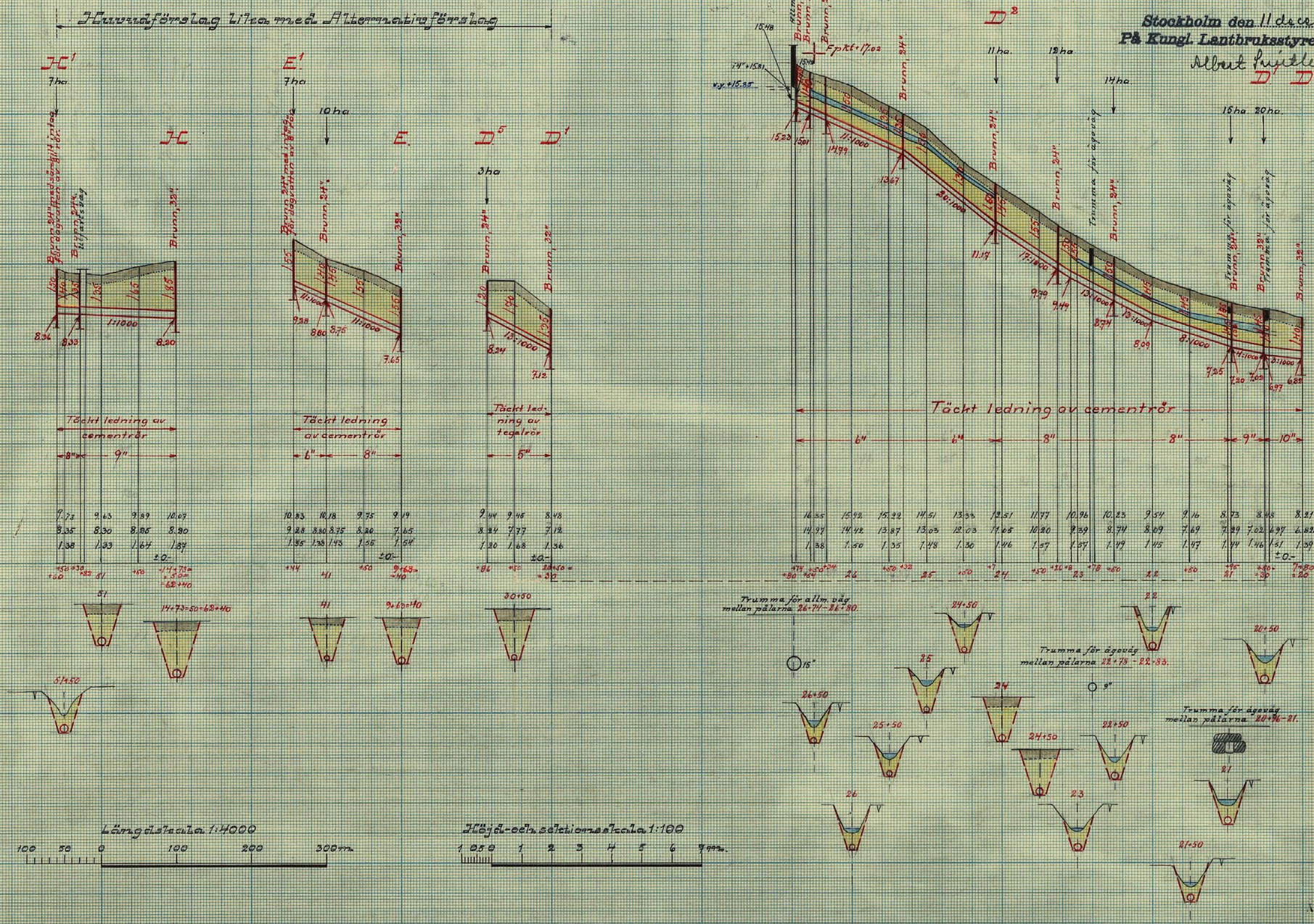

Nr 641 Malmöhus 4 rite
M 4*0692 3

Blad 4.

Profil- och brunnsritning ar m.m.

Förslag

till

"Dikningsföretaget Kingelstad - Gultarp av år 1941"

uti Ottarps och Sirehöpinge socknar

av Malmöhus län.

Upprättat vid syneförrättning åren 1940-1941 av

Statens Lantbruksingeniör.

Genom Kungl. Lantbruksstyrelsens beslut denna dag fastställd till efterrättelse vid arbetets utförande.

Stockholm den 11 december 1942
På Kungl. Lantbruksstyrelsens vägnar

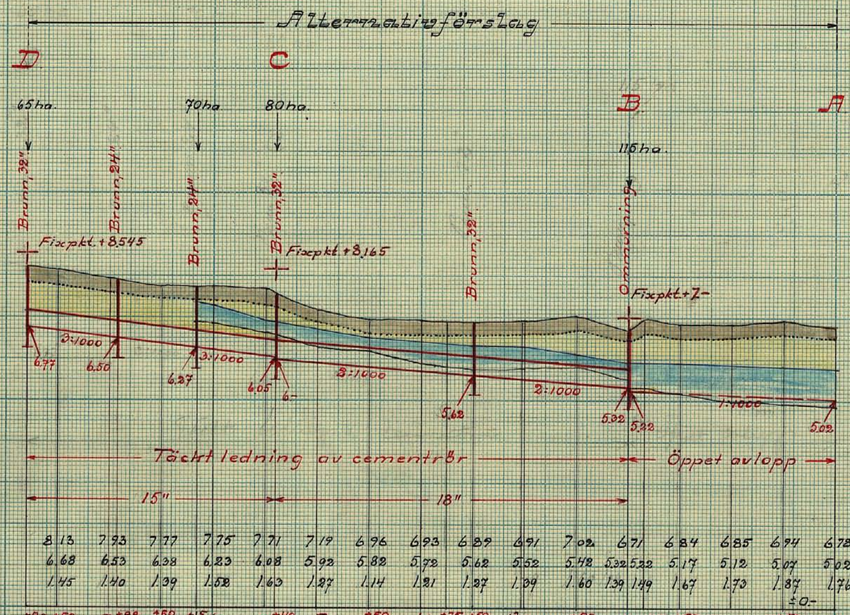

Typritning för ommurning vid 5+40

Skala 1:50

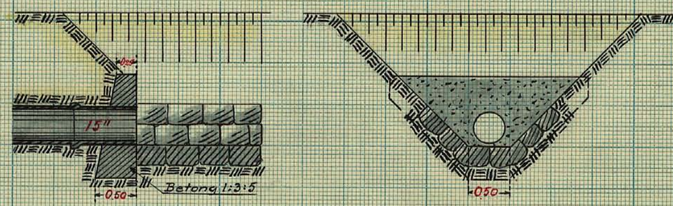

Typritning för brunn med 32" inre diameter; vid 9+63

Skala 1:50



Typritning för brunn med 24" inre diameter

Skala 1:50



Typritning för intag vid 12+37

Skala 1:50

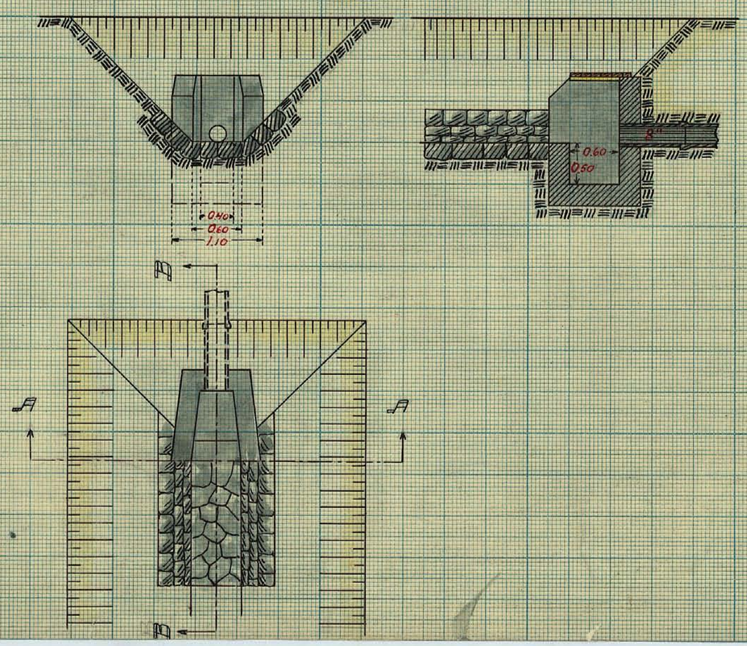

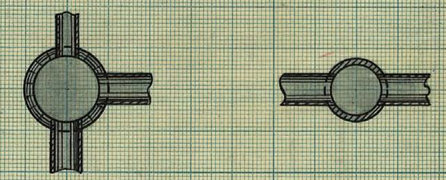

Typritning för brunn med 24" inre diameter med särskilt intag för dagvatten av 8" rör; vid 51+60

Skala 1:50

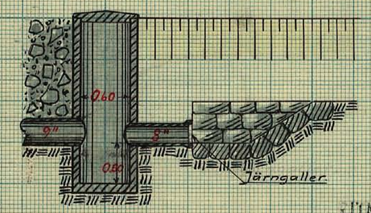

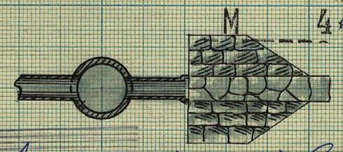

Skala 1:50

1 0.5 0 1 2 3 m.

Längdskala 1:4000

100 50 0 100 200 300 m.

Höjdskala 1:100

1 0.5 0 1 2 3 4 5 6 7 8 m.

KTN.Nr 004 -
4*0692

4

Nr 641 Malmöhus 4 ritn

DIARIE Nr 5810
K. LANTBRUKSSTYRELSEN
16 MRS. 1943
M 4 0692

Avskrift.

Betänkande

till

dikningsföretaget "Kingelstad-Gultarp

av år 1941"

i Ottarps och Sireköpinge socknar,

Malmöhus län.

Upprättat år 1941.

Avskrift.

Genom Kungl. Lantbrukstyrelsens
beslut denna dag fastställd till efter-
rättelse vid arbetets utförande.
Stockholm den 1 december 1942.
På Kungl. Lantbrukstyrelsens vägnar:
Albert Smith.

Betänkande

till

dikningsföretaget "Kingelstad-Gultarp

av år 1941"

i Ottarps och Sireköpinge socknar, Malmöhus län.

Upprättat år 1941.

Betänkande

rörande fråga om statsunderstöd till utförande av dikningsföretaget "Kingelstad-Gultarp av år 1941" i Ottarps och Sireköpinge socknar, Malmöhus län.

Belägenhet. Dikningsområdet, vilket med gul färgbeteckning utmärkts på en syneförrättningshandlingarna bifogad översiktskarta, är beläget ca 2,5 km nordost om Ottarps kyrka, ca 3,5 km nordväst om Sireköpinge kyrka och ca 3,- km norr om Tågarps järnvägsstation på järnvägslinjen från Hälsingborg till Eslöv.

Rättsliga förhållanden m.m. Förslag till dikningsföretagets utförande har upprättats vid en av undertecknad handlagd, den 21 januari 1941 avslutad syneförrättning enligt vattenlagen. Besvär emot förrättningen har ej anförts /bil. a/.

Statsbidrag från avdikningsanslaget, skogsutdikningsanslaget eller anslaget till förstärkning av ofullständiga jordbruk /avloppsförbättringsbidrag/ eller lån från odlingslånefonden eller statens avdikningslånefond har tidigare ej utgått till torrläggning av i dikningsföretaget ingående mark.

Motstående intressen. Dikningsföretaget berör i vissa avseenden allmänna vägen Truedstorp-Vallåkra eller vägen Litt. S 4 a inom Luggude vägdistrikt. Under syneförrättningens handläggning har förrättningsmannen därför till vägingenjören i Malmöhus län översänt en redogörelse för de arbeten, som beröra omnämnda väg, ävensom förslag till deras utförande. Vägingenjören har sedermera meddelat, att från hans sida icke något vore att erinra mot att ifrågavarande arbeten utföres på föreslaget sätt /Bil. n:ris 10-12 i förrättningsprotokollet/.

Arbetstid. Enligt vid syneförrättningen meddelade bestämmelser /mom. 7 i synemännens utlåtande/ skall dikningsföretaget vara fullbordat inom 10 år efter det syneförrättningen fastställts eller till den 21 mars 1951.

Kostnader. Under syneförrättningen beräknades dikningskostnaderna eller kostnaderna för de nya avloppens upptagande till 15450,- kr. Efter denna tidpunkt hava emellertid såväl arbetslönerna som särskilt priserna på cementrör avsevärt stigit, varför kostnaderna nu beräknas vara ca 10 % högre än vid tiden för syneförrättningen eller 17000,- kr.

Statsunderstöd. Enligt bifogade transumt av protokoll, fört vid sammanträden under syneförrättningen /bil. b/, hava delägarne överenskommit att ansöka om bidrag från statens avdikningsanslag till dikningsföretagets utförande. Vissa delägare, representerande tillsammans 96,45 % i företaget, hava därjämte överenskommit att gemensamt ansöka om lån från statens avdikningslånefond samt därom undertecknat särskild förening /bil. c/. Förteckning över låneansökandena och dem tillhöriga fastigheter bifogas /bil. d/.

Sammanfattning av uppgifter om dikningsföretagets areal, kostnad och båtnad bifogas /bil. e/.

Tabell, utvisande varje särskild delägares andel i dikningsföretaget liksom beräknade bidrags- och lånebelopp bifogas /bil. f/.

Sammandrag av dikningsföretagets kostnader bifogas /bil. g/.

Förord. Den vid syneförrättningen verkställda utredningen angående dikningsföretaget har givit vid handen, att torrläggning av i företaget ingående marker är en nödvändig förutsättning för ett rationellt utnyttjande av desamma. Det kan även framhållas, att flertalet delägare

äro mindre lantbrukare, vilka utan statens medverkan knappast kunna bringa företaget till stånd. Trots att kostnaderna för företagets utförande under nuvarande förhållanden beräknats bliva något högre än den vid syneförrättningen uppskattade båtnaden, får jag därför förorda, att statsunderstöd beviljas till dikningsföretagets utförande med i avrundade tal 8400,- kr från statens avdikningsanslag och 8110,- kr från statens avdikningslånefond.

Bilagor.

Laga kraft bevis	bil. a
Transumt av protokoll, fört vid sammanträden under syneförrättningen	bil. b
Förening	bil. c
Förteckning över lånesökandena och dem tillhöriga fastigheter	bil. d
Sammanfattning av uppgifter om dikningsföretagets areal, kostnad och båtnad	bil. e
Tabell, utvisande varje särskild delägares andel i dikningsföretaget ävensom beräknade bidrags- och lånebelopp	bil. f
Sammandrag av företagets kostnader	bil. g
Arvodesräkning för syneförrättning	bil. h
Arvodesräkning för utredning angående statsunderstöd m.m.	bil. i

Till detta betänkande fogas syneakter, bestående av 1 häfte förrättningshandlingar samt 4 blad plan-, profil- och sektionsritningar.

Malmö i oktober 1941.

C.H. Wallér.

Statens lantbruksingeniör.

bil. a.

Att, såvitt framgår av härstädes fört vederbörligt diarium, besvär inom laga tid icke anförts över en enligt uppgift den 21/1 1941 avslutad laga syneförrättning angående företag benämnt "Dikningsföretaget Kingelstad-Gultarp av år 1941" i Ottarps socken, Malmöhus län; det varder härmed till bevis meddelat. Stockholm i Söderbygdens vattendomstols kansli den 5 september 1941.

Ex officio:

Georg Osterholm.

Stämpel.

Stämpel.

Stämpel.

Lösen redov. gm stpl	0:75
Stämpel	1:-
Summa kronor	1:75

bil. b.

Transumt.

Protokoll, fört vid sammanträden för syneförrättning angående torrläggning av marker tillhörande Kingelstad nr 5 m.fl. hemman i Ottarps m.fl. socknar, Malmöhus län.

År 1940 den 18 december inställde sig undertecknad, förrättningsman, jämte skiftesgodemännen, godsägaren Anders Nilsson, Strömsnäs per Tågarp och lantbrukaren Nils J. Jönsson, Rönneberga nr 9 per Asmundtorp, hos lantbrukaren Anders Jönsson, Lilla Berga . . . . . .

. . . . . .

Lilla Berga den 18 december 1940.

Å tjänstens vägnar:

C.H. Wallér.

Statens lantbruksingeniör.

Nils J. Jönsson. Axel Persson.

Gode män.

År 1941 den 21 januari inställde sig undertecknad, förrättningsman, jämte skiftesgodemännen Nils J. Jönsson i Rönneberga och Axel Persson i Asmundtorp hos lantbrukaren Anders Jönsson i Lilla Berga för att åter handlägga syneförrättningen.

. . . . . .

§ 16.

Förrättningsmannen meddelade, att han i stället för Anders Nilsson i Strömsnäs, som förklarat sig förhindrad att närvara vid dagens sammanträde, till biträdande syneman kallat skiftesgodemannen Axel Persson i Asmundtorp. Persson förklarade sig hava avlagt föreskriven ed samt inneha uppdrag att vara skiftesgodeman. Jäv emot Persson hade ingen att anmäla.

. . . . . .

§ 23.

Delägarne överenskommo att till företagets utförande söka bidrag från statens avdikningsanslag. Följande delägare förklarade sig därjämte önska erhålla lån från statens avdikningslånefond nämligen Anders Jönsson, Lilla Berga, August Persson, Kingelstad, Artur Olsson, Kingelstad, A.B. Rönnarps Makadamfabrik, Rönnarp och Valter Svensson, Rönnarp.

. . . . . .

Lilla Berga den 21 januari 1941.

Å tjänstens vägnar:

C.H. Wallér.

Statens lantbruksingeniör.

Nils J. Jönsson. Axel Persson.

Gode män.

Rätt transumerat betygar:

C.H. Wallér.

bil. c.

Förening.

Undertecknade, delägare i "Dikningsföretaget Kingelstad-Gultarp av år 1941" i Ottarps och Sireköpinge socknar, Malmöhus län, överenskomma att gemensamt ansöka om dels bidrag av statens avdikningsanslag, dels lån av statens avdikningslånefond till bestridande av våra kostnader för dikningsföretagets utförande. För detta ändamål uppdraga vi åt lantbrukaren Anders Jönsson, Lilla Berga per Tågarp eller vid förfall för honom åt lantbrukaren August Persson, Kingelstad nr 5 per Tågarp;

att med förrättningsmannen träffa avtal om upprättande av för statsunderstödets sökande erforderliga handlingar m.m.

att hos vederbörlig myndighet göra ansökan om erhållande av omförmälda statsunderstöd;

att å våra vägnar underteckna de kontrakt och förbindelser, som för statsunderstödets lyftande kunna erfordras;

att uppbära och utkvittera de statsunderstöd, som kunna bliva till företaget beviljade;

att på oss utdebitera vad utöver statsunderstödet kan åtgå för företagets genomförande, samt

att vidtaga i övrigt erforderliga åtgärder för arbetenas förslagsenliga utförande.

Lilla Berga den 21 januari 1941.

1. Anders Jönsson.
2. Valter Svensson.
3. Artur Olsson.
4. A/B. Rönnarps Makadamfabrik Thure Lundberg.
5. August Persson.

Namnteckningarna bevittna:

C.H. Wallér.
Lantbruksingeniör.
Malmö.

Nils J. Jönsson.
Skiftesgodeman.
Rönnarp.

Förteckning

över fastigheter inom dikningsföretaget "Kingelstad-Gultarp av år 1941" i Ottarps och Sireköpinge socknar, Malmöhus län, till vilkas torrläggning sökes lån av statens avdikningslånefond.

Ottarps socken.

1/8	mtl.	Gultarp	4 22	Anders Jönsson,
1/6	"	Kingelstad	5 2	Dens.,
31/420	"	"	5 5	Artur Olsson,
11/162	"	"	5 7	August Persson,
5/324	"	"	5 8	Dens.,
47/636	"	Rönnarp	av 2 3	Valter Svensson,
1/32	"	"	2 10	A.B. Rönnarps Makadamfabrik,
1/108	"	"	2 11	Dets.,
1/108	"	"	2 12	Dets.,
1/32	"	"	2 13	Dets.,
1/108	"	"	2 14	Dets.,
1/108	"	"	2 15	Dets.,
1/108	"	"	2 16	Dets.

Malmö i oktober 1941.

C.H. Wallér.

Statens lantbruksingeniör.

Bil. e.

Sammanfattning av uppgifter om företagets areal, kostnad och båtnad.

Samfällighet.	Areal. Åker. Ha	Areal. Annan mark. Ha	Areal. Summa. Ha	Kostnad. Kronor	Båtnad. Kronor	Relativ kostnad.
			Hela företaget.			
	38.15		38.15	18104.02	16810.-	1.08
			Länsmyndighetens andel.			
	34.85		34.85	17461.32	16214.-	

Malmö i oktober 1941.

C. H. Wallén

Statens lantmätningsingenjör.

Bidrags- och lånesökandes andel i kostnaderna

	Hemmantal	Registernummer	SOCKEN Fastighet och ägare	Ägo-figurer	Areal Åker Ha	Areal Annan mark Ha
	1	2	3	4	5	6
			Avdelningar 1-10.			
			Sireköpinge socken.			
	ghs	11[1]	Tågarp ; W. Weibull A.B.	2-14	1 84	
			Ottarps socken.			
1.	1/8	4[22]	Gultarp ; Anders Jönsson	15-23, 136-138	4 79	
1.	1/6	5[2]	Kingelstad ; Dens.	25-63, 134, 135, 185, 193-197	9 59	
5.	11/162	5[7]	Do ; August Persson	139-153, 160-172, 179-181	5 33	
5.	5/324	5[8]	Do ; Dens.	154-159	1 54	
	avs.	6[22]	Do ; Hanna Jönsson	173	0 03	
	1/144	6[13]	Do ; Albert Svensson	174, 175	0 52	
	1/512	av 6[12]	Do ; Anders Svensson	176-177 b	0 41	
	23/2304	6[11]	Do ; Linus Pettersson	178	0 50	
3.	31/420	5[5]	Do ; Artur Olsson	182-184, 186-192	2 38	
4.	1/32	2[10]	Rönnarps ; A.B. Rönnarps Makadamfabrik	78-86	2 38	
4.	1/108	2[11]	Do ; Do do	69-77, 87, 88	0 67	
4.	1/108	2[12]	Do ; Do do	67, 68, 89-91	0 38	
4.	1/32	2[13]	Do ; Do do	64-66, 92-96	0 40	
4.	1/108	2[14]	Do ; Do do	97-99, 130-133	0 88	
4.	1/108	2[15]	Do ; Do do	100-104, 128, 129	0 78	
4.	1/108	2[16]	Do ; Do do	105-107, 127	0 97	
2.	47/636	av 2[3]	Do ; Valter Svensson	108-126	4 76	
			Summa		38 15	

Anm.

1) Bidraget beräknas till hälften av båtnaden.
Lånet beräknas till återstoden av båtnaden, sedan bidraget frånräknats.

2) Söker endast bidrag, vilket beräknas till hälften av båtnaden.

~~Bil. 1.~~
bil. 1.

samt föreslagna bidrags- och lånebelopp

Båtnad	70 %-av båtnaden	Deltager i kostnaden för: Dikning eller vattenledning	Syneförrättning	Betänkande	Domstolsavgift m. m.	Summa kostnad	Bidrag	Lån	Relativ kostnad	Bidragets storlek i procent av kostnaden.
Kr.	Kr.	Kr.	Kr.	Kr.	Kr.	Kr.	Kr.	Kr.		
7	8	9	10	11	12	13	14	15		
450 -		455 60	27 54	1 37	0 68	485 19	225 -	— -	1.08	2/
2198 -		2223 60	134 44	6 67	3 30	2368 01	1099 -	1099 -	"	1/
4410 -		4459 10	269 59	13 38	6 62	4748 69	2205 -	2205 -	"	1/
3058 -		3092 30	186 96	9 28	4 59	3293 13	1529 -	1529 -	"	1/
935 -		945 20	57 15	2 84	1 40	1006 59	467 50	467 50	"	1/
3 -		3 40	0 21	0 01	0 01	3 63	1 50	— -	"	2/
52 -		52 70	3 19	0 16	0 08	56 13	26 -	— -	"	2/
41 -		40 80	2 47	0 12	0 06	43 45	20 50	— -	"	2/
50 -		51 -	3 08	0 15	0 07	54 30	25 -	— -	"	2/
953 -		963 90	58 28	2 89	1 43	1026 50	476 50	476 50	"	1/
662 -		669 80	40 49	2 01	0 99	713 29	331 -	331 -	"	1/
428 -		433 50	26 21	1 30	0 64	461 65	214 -	214 -	"	1/
258 -		260 10	15 72	0 78	0 38	276 98	129 -	129 -	"	1/
341 -		34. 10	20 86	1 03	0 51	367 50	170 50	170 50	"	1/
580 -		586 50	35 46	1 76	0 87	624 59	290 -	290 -	"	1/
345 -		348 50	21 07	1 04	0 52	371 13	172 50	172 50	"	1/
230 -		232 90	14 08	0 70	0 35	248 03	115 -	115 -	"	1/
1816 -		1836 -	111 -	5 51	2 72	1955 23	908 -	908 -	"	1/
16810 -		17000 -	1027 80	51 -	25 22	18104 02	8405 -	8107 -		

Malmö i oktober 1941.
C. H. Walléer.
Statens lantbruksingenjör.

bil. g.

Kostnadssammandrag.

Torrläggningskostnad.

Arbets- och materialkostnad	16865.- kr.	
Ersättningar	135.- "	17000.- kr.

Förrättningskostnad.

Kostnad för omförrättningen	1027.80 kr.	
Kostnad för upprednings ang. statsunderstöd m.m.	51.- "	
Domstolsavgift	25.22 "	1104.02 "
Summa kostnad		18104.02 kr.

Malmö i oktober 1941.

C. H. Wallér.

Statens lantbruksingenjör.

Vid arbetsplanens fastställande har kostnaden för företaget beräknats till 18104 kronor 2 öre, varav å låntagarnas andel 17461 kronor 33 öre.

Stockholm den 1 december 1942.

På Kungl. Lantbruksstyrelsens vägnar:

Albert Smith.

Avskriften, vid 1-11, vidimeras

ex officio:

C. H. Wallér

Avskrift. 12.

bil. h.

ARVODESRÄKNING

för laga syneförrättning angående 'Dikningsföretaget Kingelstad-Gultarp av år 1941' i Ottarps och Sireköpinge socknar ~~socken~~ och Malmöhus län, upprättad enligt nedanstående §§ i lantbruksingenjörstaxan av den 27 juni 1930.

År och månad	Dag	Arbete	Antal	à kr.	Kr.	öre	Kr.	öre
1	2	3	4	5	6		7	
		Kallelser och kungörelser, § 5 st.	21	0,50			10	50
		Ägomätning: i skala 1: 4000, §§ 6—10						
		a) för mätningsområdets gränser enl. tariff I						
		1) i åker, raklinje km.		1,50				
		kroklinje "	4	3,00	12	-		
		i annan mark, raklinje "		3,00				
		kroklinje "		6,00				
		2) för strandsträckor utefter sjö o. vattendrag med bredd över 15 m.						
		i åker, raklinje km.		3,00				
		kroklinje "		5,00				
		i annan mark, raklinje "		5,00				
		kroklinje "		11,00				
		3) för strandsträckor utefter mindre vattendrag, bredd 10—15 meter						
		i åker, raklinje "		1,00				
		kroklinje "		2,00				
		i annan mark, raklinje "		2,00				
		kroklinje "		5,00				
		b) för mätningsområdets olika ägoslag, ägofigurer och areal enligt tariff II						
		åker, medelareal 24 ar st.	180	0.17	30	60		
		har	42.36	1.06	44	90		
		äng och odlingsmark, medelareal ar st.						
		har						
		annan mark och impediment, medelareal 0.10 ar st.	18	0.05		90		
		har	1.71	0.78	1	33		
		Tillägg för mätning i skala 1:						
		c) för vattenavlopp enl. tariff III med en medelbredd av > 15 / 10—15 / < 10 m.						
		i åker o. d., raklinje km.						
		kroklinje "						
		i annan mark, raklinje "						
		kroklinje "						
		d) för textning, skala o. d., 1:sta regalarket / bladet			4	-		
		övriga regalark / blad st.					93	73
		Överföres					104	23

1	2	3	4	5	6		7	
		Överfört					104	23
1940.		***Avvägning:***						
8-10/10, 12/10		*a) avvägning, längdmätning o. d., § 46 mom. 4* ... *dagar*	6½	12,00	78	–		
		b) ytavvägning, § 11, mom. 1, tariff IV						
16/10, 19-20/10		*i öppen mark, medelantal* >4 *punkter pr har* ... *har*	44.07	0.50	22	04		
		avvägda punkter ... *st.*	600	0.03	18	–		
		i annan mark, medelantal ... *punkter pr har* ... „						
		avvägda punkter ... „						
		c) begränsningskurva, § 11, mom. 2:						
		i öppen mark ... *km.*		2,00				
		i annan mark ... „		5,00			118	04
		Arealuträkning, *§ 13, tariff V, medelareal* 22 *ar,* ... *st.*	198	0.05	9	90		
		har	44.07	0.10	4	41	14	31
		Ägobeskrivning, *§ 14, ägofigurer* ... *st.*	198	0,04			7	92
		Markvärdering:						
1940	18/12	*a) uppskattning och värdering, § 46, mom. 5* ... *dagar*	½	12,00	6	–		
		b) gradtabell eller kurva, § 16, mom. 1:						
		för första kilometern av avlopps längd ... *km.*			4	—		
		för övriga kilometer ... *st.*	2	1,50	3	–		
		c) uträkning därmed av värde pr ytenhet, § 16, mom. 2, värdetal „	344	0,06	20	64		
		d) uträkning av förbättring eller försämring, § 17, ägofigurer „	172	0,12	20	64	54	28
		Längdprofil, *§ 19 längdskala 1:* ...						
		a) uppritning enl. tariff VI, 1) endast markyta ... *km.*	1.4	3.-	4	20		
		2) befintligt avlopp eller vall ... „	2.4	3.50	8	40	12	60
		Tvärsektioner *§§ 21 och 22 i skala 1: 100,*						
		vid uppritning av endast befintlig eller ny sektion ... *st.*	14	0.14	1	96		
		... „						
		vid uppritning av såväl befintlig som ny sektion ... „	42	0.25	10	50	12	46
		... „						
		... „						
		Antal profil- och sektionsritningar ... „	3	3,00			9	–
		Hydrografisk utredning, *§§ 23 och 48, grundbelopp* ...			2	—		
		för vattenområdets areal ... *km.²*		0,02				
1940	17/10	Rekognosering av nederbördsområdet ... *dagar*	1	12,00	12	–	14	–
		Dimensionsberäkning, *§ 24:*						
		a) för öppet avlopp, utan särskild beräkning ... *km.*	1	3,50	3	50		
		tillägg för särskild beräkning av dimensionerna ... „	1	1,00	1	–		
		„ „ *våta sektionsarean vid h. v. y. 0,50 kr. pr m.²* „						
		nämligen ... *m.² sektion på* ... „						
		... „ „ „ ... „						
		... „ „ „ ... „						
		... „ „ „ ... „						
		b) täckt ledning, 1) inre diameter intill 20 cm. ... „	1.3	6,00	7	80		
		2) „ „ över 20 „ ... „	1.4	10,00	14	–	26	30
		Inritning å kartan av avlopp och vallar, *§ 26 grundbelopp* ...			1	—		
		tillägg för varje cm. verkligt mått å kartan ... *cm.*	67	0,03	2	01	3	01
		Överföres					376	15

1	2	3	4	5	6		7	
		Överfört					376	15
		Arbetsbeskrivning, *§ 27, 1:a sidan*			3			
		tillägg för övriga sidor ... *st.*	6	2,00	12	-	15	-
		Kostnadsberäkning, *§ 28, a) nyanläggning* ... *km.*		2,50				
		därjämte 25 öre pr m² av våta sektionsarean vid h. v. y.						
		nämligen ... *m² sektion på* ... *„*						
		b) vid förändring av befintligt avlopp ... *„*	3.5	4,00	14	-		
		därjämte 50 öre pr m.² av våta sektionsarean vid h.v.y.						
		nämligen ... *m² sektion på* ... *„*						
		c) av kostnadsförslagets slutsumma 0,1 % (broar och vallar inberäknade) ...			33	50	47	50
		Förslag till invallning, *§ 29*						
		a) Konstruktion och dimensionering av vallar ...			6	—		
		b) Inläggning av vallkrön ... *km.*		0,50				
		c) Uppritning av tvärsektioner ... *st.*		0,25				
		d) Kostnadsberäkning ... *km.*		3,00				
		§ 46 Förslag till pumpstation ... *dagar*		12,00				
		Förslag till bro- och trumbyggnad, *§§ 33—35 och 38*						
		Dimensionsberäkning ...		8,00				
		Ritarbete ...						
		...						
		för särskilt konstruerat landfäste ... *st.*		4,00				
		Kostnadsberäkning ...						
		för särskilt konstruerade landfästen ... *st.*		4,00				
		Grundförstärkning ... *m²*		0,10				
		Antal särskilda ritningar ... *st.*		3,00				
		Införande av höjdsiffror å plankartan, *§ 39* ...	600	0,01			6	-
		Översiktskarta, *§ 41* ...					4	-
		Ersättningslängd, *§ 42, grundbelopp* ...			1	50		
		antal ersättningar ... *st.*		0,25				
		Kostnadsfördelning, *§ 43, grundbelopp* ...			2	—		
		antal fastigheter ... *st.*	18	0,30	5	40		
1941	17-18/1	~~*beräkningar för kostnadsfördelning tillägg förrättsfastigheter i olika avdelningar*~~ ... *„*	2	12.- ~~0,20~~	24	-	31	40
		Utlåtande och betänkande, *§ 45* ... *sid.*	24	3,00			72	-
1940 18/12	28/12	***Sammanträden o. upprättande av protokoll,*** *§ 46, mom. 1, dagar*	3	12,00			36	-
1941 20/1	21/1	***Särskild utredning,*** *§ 46, mom. 2* ... *„*		12,00				
1940	19-20/10	***Utredning å länets lantmäterikontor rörande fastighetsgränser, jordregisternummer o. d.,*** *§ 46, mom. 15* ... *dagar*	3	12,00			36	-
1941	9/1	***Förslag enl. § 46 mom. 15,*** *brunn* ... 3 st. *„*		12,00	12	-		
		utlopp för täckt ledning ... 1 st. *„*	1/3	12,00	4	-		
		slamficka ... 1 st. *„*	1/3	12,00	4	-	20	-
1941	17/1	*Skrivelse och utredning med ritning enl. V.L. 10:52* ...	2	12.-			24	-
		Lösen för: *Summa kronor*					668	05
		Kopia av plankartan, *§ 51*						
		1) 1:sta *regalarket bladet* ...			7	-		
		övriga *regalark blad* ... *st.*						
		2) *efter kartans skala och ägofigurernas medelareal, tariff VII,*						
		skala 1: 4000, medelareal 22 ar ägofigurer ... *st.*	198	0.07	13	86		
		... *har*	44.07	0.14	6	17		
		... *Överföres*			27	03		

1	2	3	4	5	6		7	
		Överfört			27	03		
		höjning för handkopia å ritpapper, 25 %			5	01		
		3) insättning av höjdlägestal st.	600	0,02	12	-		
		„ „ kanaler och diken, grundbelopp			1	75		
		tillägg för varje cm. verkligt mått å kartan, cm.	67	0,05	3	35	49	14
		Kopia av profil-, sektions-, bro- och trumritningar, § 54,						
		1) enligt tariff VIII, endast markyta km.	0.3	2.50		75		
		befintligt vattendrag ell. vall „						
		nytt avlopp eller vall „	1.1	5.-	5	50		
		ändring av befinligt avlopp „	2.4	6.-	14	40		
		2) tvärsektioner, originalritningens belopp			12	46		
		3) broar och trummor, „ „						
		4) för varje med rubrik, skalor o. d. försett blad st.	3	3,00	9	-	42	11
		nedsättning för kopia å kalkérväv 25 %						
		Kopia av annan ritning, § 46, pumpstation dagar	1	12,00			12	-
		brunn, rörutlopp och slamficka „		12,00				
		Avskrift av synehandlingarna, § 55 sid.	95	0,55			52	25
		Översiktskarta i d:o, § 41					4	-
		Summa kronor					159	50
		Övriga förrättningskostnader.						
		Lösen av förordnandet jämte kommissionärsarvode						
		Annonskostnader ang. sammanträden			18	40		
		Inbindning av förrättningshandlingar o. ~~uppklistring av ritningar~~ avskrifter			5	-	23	40
		Arvode till biträdande förrättningsmannen						
		Ersättning till gode männen enligt egna räkningar			48	35		
		Kostnader för hantlangning, materialer o. d.			128	50	176	85
		Summa kronor					200	25
		Sammandrag.						
		Förrättningsmannens arvode					668	05
		Lösen för kopior och avskrifter					159	50
		Övriga förrättningskostnader					200	25
		Summa kronor					1027	80

Den, som icke åtnöjes med denna räkning, äger att inom tre månader från nedanstående dag klander därå anställa genom stämning till Luggude häradsrätt.

Lilla Berga den 21 januari 1941.

C. H. Wallér.
Statens lantbruksingenjör.

Att sakägare erhållit en med denna lika lydande räkning betyga:

Nils J. Jönsson. Axel Persson.

Kronor 1027.80 kvitteras:

Lilla Berga den 21 januari 1941.

C. H. Wallér.

PETTERSONSKA BOKTR.EFTR. SVARA
392212

Vidimeras ex officio: C. H. Wallér

ARVODESRÄKNING

för betänkande och utredning angående statsunderstöd till dikningsföretaget "Kingelstad-Gultarp av år 1941"
inom Ottarps och Sirköpinge sock nar
av Malmöhus län, avgiven i enlighet med gällande lantbruksingenjörstaxa.

	Kr.	öre
Översiktskarta i 2 exemplar à		
Betänkande, ~~sid~~ med sammandrag av areal m. m. „ 4 sid.	12	–
Upprättande av tabeller och kostnadsförslag i sammandrag, ~~dagar~~ (2 + 18 × 0.50 + 3) à	14	–
Upprättande av ansökningshandlingar m. m. 3/4 dagar „	9	–
Kopia av plankartan å väv		
„ „ profiler och sektioner		
„ „ bro- och trumritningar		
Avskrift av ~~synehandlingar och~~ betänkande m. m. sidor 0.55 × 15	8	25
Inhäftning av handlingar; 2 häften betänkande	4	25
Diariebevis, utlägg	2	50
Kommissionärsarvode	1	–
Summa Kronor:	51	–

Den, som med denna räkning sig icke åtnöjer, äger att densamma klandra genom stämning till Luggude häradsrätt inom tre månader härefter.

Malmö den 27 oktober 1941.

[signature]

Statens lantbruksingenjör.

PETTERSONSKA BOKTR. EFTR. SKARA
356933

Rääs nedbördsområde nr 94.

M 4*0692

DIARIE N:r 4276
K. LANTBRUKSSTYRELSEN
22 FEB. 1943

Kungl. Lantbruksstyrelsens
Kulturtekniska byrås arkiv

Handlingar

till

"Dikningsföretaget Kingelstad - Gultarp

av år 1941"

i Ottarps och Sireköpinge socknar,

Malmöhus län.

Upprättade vid syneförrättning

åren 1940-1941.

Innehåller 112 sid.
Därtill hör 4 st. ritningar.

Handlingar

till

"Dikningsföretaget Kingelstad - Gultarp

av år 1941"

i Ottarps och Sireköpinge socknar,

Malmöhus län.

Upprättade vid syneförrättning

åren 1940-1941.

Översiktskarta.

Skala 1:100000.

Protokoll, fört vid sammanträden för syneförrättning angående torrläggning av marker tillhörande Kingelstad nr 5 m.fl. hemman i Ottarps m.fl. socknar, Malmöhus län.

År 1940 den 18 december inställde sig undertecknad, förrättningsman, jämte skiftesgodemännen, godsägaren Anders Nilsson, Strömsnäs per Tågarp och lantbrukaren Nils J. Jönsson, Rönneberga nr 9 per Asmundtorp hos lantbrukaren Anders Jönsson, Lilla Berga för att jämlikt Länsstyrelsens för förrättningsmannen utfärdade förordnande (Bil. nr 1) handlägga syneförrättning angående torrläggning av marker tillhörande Kingelstad nr 5 m.fl. hemman i Ottarps m.fl. socknar, Malmöhus län. Kungörelser om förrättningens företagande denna dag hade förrättningsmannen den 27 november 1940 översänt till pastorsämbetena i Ottarps och Lireköpinge församlingar, och hade dessa kungörelser enligt å desamma tecknade bevis upplästs i vederbörande kyrkor söndagen den 8 respektive 1 december 1940 (Bil. n:ris 2 och 3). Kungörelsen hade därjämte fredagen den 29 november 1940 varit införd i Skånska Dagbladet. Till kände sakägare hade förrättningsmannen den 30 november och den 10 december 1940 översänt underrättelser angående förrättningens företagande och hade över dessa underrättelser särskild förteckning (Bil. nr 4) upprättats.

Förutom synemännen hade följande tillstädeskommit.

Lökanden till förrättningen:

Lantbr. Anders Jönsson, Lilla Berga; äg. 1/6 mtl. Kingelstad 5^{2} och 1/8 mtl. Gultarp 4^{22} i Ottarps s:n. (lgf. d. 16/4 1919 § 418)

Övriga sakägare och ombud:

Lantbr. Valter Svensson, Rönnarp; äg. 47/636 mtl. Rönnarp av 2^{3} i Ottarps s:n.

AB. Rönnarps Makadamfabrik; äg. 1/32 mtl. Rönnarp 2^{10}, 1/108 mtl. Rönnarp 2^{11}, 1/108 mtl. Rönnarp 2^{12}, 1/108 mtl. Rönnarp 2^{13}, 1/108 mtl. Rönnarp 2^{14}, 1/108 mtl. Rönnarp 2^{15} och 1/108 mtl. Rönnarp 2^{16}, allt i Ottarps s:n genom verkställande direktören Thure Lundberg (Bil. nr 5).

Lantarbetaren Albert Borglin, Kingelstad nr 5; äg. avs. Kingelstad 5^{10} i Ottarps s:n.

Lantbr. Artur Olsson, Kingelstad nr 5; äg. 31/420 mtl. Kingelstad 5^{5}, 1/105 mtl. Kingelstad 5^{6}, 1/96 mtl. Kingelstad 6^{14} och 1/96 mtl. Kingelstad 6^{15} i Ottarps s:n.

Lantbr. August Persson, Kingelstad nr 5; äg. 11/162 mtl. Kingelstad 5^{7} och 5/324 mtl. Kingelstad 5^{8}.

Lantbr. Albert Svensson, Kingelstad nr 5; äg. 1/512 mtl. Kingelstad av 6^{12} och 1/144 mtl. Kingelstad 6^{13}.

Järnvägsarb. Anders Svensson, Kingelstad nr 6; äg. 1/512 mtl. Kingelstad av 6^{12} genom August Persson enl. fullmakt (Bil. nr 8).

Lantbr. Linus Pettersson, Kingelstad nr 6; äg. 23/2304 mtl. Kingelstad 6'' i Ottarps s:n.

~~Fru Hanna Jönsson, Kingelstad nr 6; äg. avs. Kingelstad 6 22 i Ottarps s:n.~~

W. Weibull AB, äg. 1/16 mtl. Tågarp 2 4 och 1/2 mtl. Tågarp 10' samt gatehuset Tågarp 11' i Sirelköpinge s:n genom arkitekten G. Kuntsson, Landskrona (Bil. n:ris 6 och 7).

Lantbr. Sigfrid Tegsell, äg. 1/8 mtl. Gultarp 4 18 i Ottarps s:n.

Lantbr. Olof Larsson, Rönnarp nr 2; ~~Kingelstad nr 5, arr~~, arr visse delar u de A. B. Rönnarps Makadamfabrik tillhörige fastigheterna.

~~Fröken Maria Hammarlund; äg. avs. Kingelstad 5'' i Ottarps s:n.~~

Luggude vägdistrikt genom ordf. i dess vägstyrelse, förvaltaren J. E. Norden, Charlottenborg.

§ 1.

Det för förrättningsmannen utfärdade förordnandet upplästes och bilades protokollet såsom Bil. nr 1.

§ 2.

Jäv emot synemännen hade ingen att anmäla. Synemännen visste sig ej heller stå i jävsförhållande till nu kände sakägare. Gode männen förklarade, att de avlagt föreskriven ed samt att de fortfarande innehade uppdrag att vara skiftesgodemän.

§ 3.

Laga hinder emot förrättningens handläggande eller det nu planerade dikningsföretagets utförande hade ingen att anmäla.

§ 4.

Förrättningsmannen framlade en plankarta över de marker, som torde bliva berörda av det planerade dikningsföretaget, ävensom profil- och sektionsritningar över de avlopp, vilkas upptagande påyrkats i samband med verkställda förundersökningar. Vidare meddelade förrättningsmannen, att sakägarne vid de yrkanden, som under förrättningen komme att framställas beträffande avlopps upptagande, hade att hänföra sig till numren på de vid förundersökningarna nedslagna och avvägda samt å ritningarna utmärkta avvägningspålarna.

§ 5.

Sökanden Anders Jönsson förklarade, att han med sin ansökan om syneförrättningen avsåge, att vid densamma förslag skulle upprättas och bestämmelser meddelas för avlopps upptagande i den omfattning, som erfordrades för ändamålsenlig torrläggning av vissa honom tillhöriga, nu vattenskadade marker. Jönsson yrkade därför dels att ett nytt täckt avlopp skulle upptagas i sträckningen

5+40 - 12+37, dels att det nuvarande öppna avloppet i sträckningen 2 - 5+40 skulle fördjupas och utvidgas i den omfattning, som erfordrades för nöjaktigt avfall för det nya täckta avloppet vid sektionen 5+40.

§6.

Artur Olsson och August Persson yrkade, att det nu planerade dikningsföretaget skulle utsträckas att omfatta utförandet av nya täckta avlopp jämväl i följande sträckningar nämligen;

1/ 7+80 = 20 - 26+74,
2/ 20+50 = 30 - 30+86 och
3/ 9+63 = 40 - 41+44.

Olsson och Persson förklarade sig villiga att såsom sökande biträda synefönättningen och undertecknade därom särskild förening (Bil. nr 9). Åtgärden prövades av synemännen lämplig, varefter föreningen vitsordades genom deras påskrift.

§7.

Till protokollet antecknades, att ersättning för hantlangning m.m. under hittills gjorda förundersökningar skulle utgå med följande belopp nämligen;

till Anders Jönsson	63.- kr.
till Artur Olsson	8.- "
till AB. Rönnarps Makadamfabrik	24.- "
Summa	95.- kr.

Härtill kommer ersättning för hantlangning vid de ytterligare undersökningar, som möjligen måste företagas.

§8.

Arkitekten G. Knutsson ombud för W. Weibull AB., meddelade, att de hans huvudman

tillhöriga fastigheterna Tågarp 2:4 och Tågarp 10:1 inga i egendomen Spargott. Den del av egendomen som ligger närmast söder om gränsen till Gyltarps hemman, är liksom all egendomens odlade jord täckdikad och avvattnas nu genom ett större stamdike åt öster och söder till det öppna avloppet, av vilket en kortare sträcka markerats å ritningarna såsom diketssträckan 0-2. Från Spargotts egendom avledes alltså ej nu något vatten till diketssträckan 2-5+40, varför egendomen ej komme att beredas någon båtnad genom fördjupning och upprensning av ovannämnda diketssträcka. Beträffande diketssträckan 2-5+40 meddelade Svensson vidare, att det nuvarande diket i sträckningen 2-3+50 helt upptagits på Spargotts mark, varför denna sträcka vid en ifrågasatt utvidgning borde utvidgas helt åt vänstra (norra) sidan. I sträckningen 3+50-5+40 låge det nuvarande diket däremot i gränsen.

§ 9.

Arkitekt Svenssons uppgifter beträffande läget för det nuvarande diket i sträckningen 2-5+40 ortsordades av Anders ~~Persson~~ Jönsson och Ingfrid Tegnell.

§ 10.

Anders ~~Persson~~ Jönsson bemötte arkitekten Svensson påstående att Spargotts egendom ej skulle beredas någon båtnad genom utvidgning och fördjupning av det nuvarande ~~avloppet~~ diket i sträckningen 2-5+40 samt framhöll, att flödesvattnet från nordvästra delen av egendomen Spargott alltid avrunnit till ovannämnda diketssträcka. Detta borde även anses

förhållandet.

§ 11.

Företogs synegången, varefter sammanträdet fortsattes.

§ 12.

Thure Lundberg ombud för AB. Rönnarps Makadamfabrik, och Valter Svensson yrkade, att det planerade dikningsföretaget skulle utsträckas att omfatta utförandet av nya täckta avlopp jämväl i följande sträckningar nämligen;

12+37 - 14+73 - 15+81 och
14+73 = 50 - 51 + 60.

De förklarade sig villiga att såsom sökande biträda synefönättningen samt undertecknade därom omnämnda föreningshandling (Bil. nr 9). Åtgärden prövades av synemännen lämplig.

§ 13.

Förnättningsmannen meddelade, att det av de utförda undersökningarna framginge, att ej obetydliga mängder berg måste upptagas, därest nytt avlopp skulle upptagas i sträckningen 12+37 - 14+73. Han skulle därför låta närmare undersöka huruvida det nya avloppet från Makadamfabrikens och Valter Svenssons marker ej kunde läggas i annan sträckning, där berg ej förekomme.

§ 14.

Arkitekt Kuntsson framhöll, att det givetvis vore lämpligast att utföra avloppet i sträckningen 2 - 5 + 40 såsom täckt ledning även om kostnaderna härför bleve något större än om avloppet i fråga utfördes som öppet dike. Han yrkade därför, att alternativa förslag skulle upprättas beträffande utförandet av det nya avloppet i sträckningen 2 - 5 + 40.

§ 15.

Då intet ytterligare förekom, avslutades sammanträdet med tillkännagivande att nytt sammanträde i ärendet komme att hållas hos Anders Jönsson, Lilla Berga, tisdagen den 21 januari 1941 kl. 9.45.

Lilla Berga den 18 december 1940.

Å tjänstens vägnar:

C. H. Wallin.

Statens lantbruksingeniör.

Nils J. Jönsson Axel Persson

Gode Märe.

<u>År 1941 den 21 januari</u> inställde sig undertecknad, förrättningsman jämte skiftesgodemännen Nils J. Jönsson i Rönneberga och Axel Persson i Asmundtorp hos lantbrukaren Anders Jönsson i Lilla Berga för att åter handlägga syneförrättningen.

<u>Förutom synemännen hade följande tillstädeskommit:</u>

Lantbr. Anders Jönsson, Lilla Berga.

Lantbr. Valter Svensson, Rönnarp.

AB. Rönnarps Makadamfabrik genom verkställande direktören Thure Lundberg (Bil. nr 5).

~~Lantarbetaren Albert Borglin, Kingelstad nr 5.~~

Lantbr. Artur Olsson, Kingelstad nr 5.

Lantbr. August Persson, Kingelstad nr 5.

Lantbr. Albert Svensson, Kingelstad nr 5.

Järnvägsarb. Anders Svensson, Kingelstad nr 6.

Lantbr. Linus Pettersson, Kingelstad nr 6.

~~Fru Hanna Jönsson, Kingelstad nr 6.~~

W. Weibull AB., genom arkitekten G. Kuntsson, Landskrona (Bil. n:ris 6 och 7).

Lantbr. Sigfrid Tegsell, Gultarp.

Lantbr. Olof Larsson, Rönnarp nr 2.

§ 16.

Förrättningsmannen meddelade, att han i stället för Anders Nilsson i Strömsnäs, som förklarat sig förhindrad att närvara vid dagens sammanträde, till biträdande syneman kallat skiftesgodemannen Axel Persson i Asmundtorp. Persson förklarade sig hava avlagt föreskriven ed samt innehaa uppdrag att vara skiftesgodeman. Jäv emot Persson hade ingen att anmäla.

§ 17.

Protokollet för sammanträdet den 18 sistlidne december upplästes och godkändes.

§ 18.

Till dagens protokoll skulle antecknas, att ombudet för Luggude vägdistrikt, förvaltaren J. E. Norden, vid sammanträdet den 18 december 1940 förklarat sig ej hava något att erinra mot att det planerade dikningsföretaget

utförde av bryn vid sektionen 26+74 eller vid södra sidan av vägen till Trnedstorp (vägen litt. S 4 a inom Ingegärde vägdistrikt) samt kopplade densamma till befintlig vägtrumma.

§ 19.

Förrättningsmannen meddelade att han, när det planerade dikningsföretaget i övrigt kommer att beröra tillmötena vägen Trnedstorp - Vallåkra, jämlikt bestämmelserna i 10 kap. 52 § vattenlagen inhämtat yttrande från vägingenjören i Malmöhus län (Bil. a:kis 10-12).

§ 20.

Förrättningsmannen redogjorde för de olika förslag till dikningsföretagets utförande, som utarbetats, nämligen Kommunförslaget och Alternativförslaget samt framlade till förslagen hörande handlingar och kritningar. Handlingarna bilades protokollet.

Värderingslängden såsom Bil. litt. A.,
Kostnadsförslaget såsom Bil. litt. B och
Arbetsbeskrivningen såsom Bil. litt. C.

§ 21.

Avgars sysselmannens utlåtande (se Bil. Litt. D med tillhörande underbilaga Bil. Litt. Da) med tillkännagivande att den med utlåtandet missnöjde ägde detsamma klandra genom besvär till Söderbygdens Vattendomstol.

§ 22.

Förrättningsmannen redovisade för bestämmelserna i 11 kap. 85 § vattenlagen.

§ 23.

Delägarne överenskommo att till företagets utförande söka bidrag från statens avvattningsanslag. Följande delägare förklarade sig därjämte önska erhålla lån från statens avvattningslånefond nämligen Anders Jönsson, Lilla Berga, Ingvar Persson, Kungelstad, Artur Olsson, Kungelstad, AB. Rörmarps Makadamfabrik, Rörmarp och Valter Svensson, Rörmarp.

§ 24.

Delägarne uppdrogo åt lantbrukaren Anders Jönsson, Lilla Berga per Tågarp eller vid förfall för honom åt lantbrukaren August Persson, Ringelstad nr 5 per Tågarp.

att hos vederbörande myndighet ansöka om bidrag och lån,

att å delägarnes vägnar underteckna de kontrakt och förbindelser, som erfordras för statsunderstödets lyftande,

att uttaxtera och uppbära det statsunderstöd, som kunde bliva beviljat till företaget,

att med förvaltningsnämnden träffa avtal om upprättande av sådana handlingar, som erfordras för ansökan om statsunderstöd samt

att i övrigt vidtaga de åtgärder, som erfordras för ansökan och statsunderstöd.

§ 25.

Sedan de närvarande förklarat sig beredda att omedelbart utse styrelse, valdes till styrelseledamöter lantbrukaren Anders Jönsson Lilla Berga, tillika ordförande och verkställande ledamot, lantbrukaren August Persson, Ringelstad nr 5 och direktören Thure Lundberg, Rönnarp nr 2, samtliga med postadress Tågarp.

Till revisorer valdes arkitekten G. Ljungson, Landskrona och lantbrukaren Artur Olsson, Ringelstad nr 5 per Tågarp.

§ 26.

Förvaltningsnämnden meddelade, att de till diknings-företaget hörande handlingarna och ritningarna inom trettio dagar skulle tillställas styrelsens ordförande, lantbrukaren Anders Jönsson, för att av honom hållas

tillgängliga för envar, som önskar granska dem eller taga avskrift.

§ 27.

Delägarne uttalade sig för att de till dikningsföretaget hörande ritningarna utfördes på papper.

§ 28.

Till protokollet antecknades att samtliga ersättningar för hantlangning m.m. under förundersökningarna skulle utgå med följande belopp:

till Anders Jönsson	63.- kr.
till Artur Olsson	8.- "
till Valter Svensson	15.- "
till AB. Rönnarps Makadamfabrik	42.50 "
Summa	128.50 kr.

Ersättningsbeloppen utbetalades omedelbart till vederbörande.

§ 29.

Överlämnades till Anders Jönsson ett exemplar av arvodesräkningen för förrättningen. Angående efter dagarvode debiterad ersättning hänvisades till arvodesräkningen.

§ 30.

Då intet ytterligare förekom, upplästes och godkändes dagens protokoll, varefter förrättningen förklarades avslutad och sammanträdet upplöstes.

Lilla Berga den 21 januari 1941.

Å tjänstens vägnar:

C. H. Nallén

Statens lantbruksingeniör.

Nils J. Jönsson

Gode man.

Au Hersson

175/1939 28/1941 Ink. till Lantbruksingeniörskontoret den 8/10 1939 Bil. nr 1.

14.

Ek.d.litt. 2 n:r 45/289 1939.

RESOLUTION.

Översändes till Lantbruksingenjören i Malmöhus län, som förordnas att, därest laga hinder ej möter, i behörig ordning företaga den i inneliggande ansökan omförmälda förrättning; skolande bevis om detta förordnandes emottagande skyndsamt hit insändas.

Malmö i landskansliet den 6 oktober 1939.

[signature]

[signature]

Erkänt d. 22/3-41.

45 15.

Ek. D. Nr. ___ nr 289 år 1939
Länsstyrelsen i Malmöhus län.
Ink. 6. OKT. 1939
Landskansliet.

Lilla Berga Tågarp den 5 oktober 1939.

Till

Länsstyrelsen i Malmöhus län.

Malmö.

Vördsamt anhålles om förordnande för behörig förrättningsman att jämligt gällande vattenlag handlägga syneförrättning för torrläggning av marker tillhörande Lilla Berga, Kingelstad n:r 5 uti Ottarps socken av Malmöhus län. Av förrättningen torde jämväl komma att beröras marker tillhörande fastigheter, som här nedan anföras, ävensom möjligen andra fastigheter, vilka först under förrättningens handläggning kunna närmare angivas.

Kingelstad n:r 5 äg. Artur Olsson adr. Tågarp

..... n:r .... äg. ..... adr. .....

Lilla Berga den 5/10 1939

Anders Jänssan

Okt Tågarp 92

Ink. till Lantbruksingeniörskontoret
den 11/12 1940.

Kungörelse.

Sammanträde för syneförrättning angående torrläggning av marker tillhörande Kingelstad nr 5 m.fl. hemman i Ottarps m.fl. socknar av Malmöhus län kommer att hållas hos lantbrukaren Anders Jönsson, Lilla Berga, onsdagen den 18 december 1940 kl. 9,45, då vederbörande sakägare hava att tillstädeskomma personligen eller genom lagligen befullmäktigade ombud. Av förrättningen torde beröras dels marker tillhörande Rönnarp nr 2, Kingelstad n:ris 5 och 6 och Gultarp nr 4 i Ottarps socken, ävensom Tågarp n:ris 10 och 11 i Sireköpinge socken, dels allm. vägen litt. S 4 a inom Luggude vägdistrikt.

Malmö den 27 november 1940.

Å tjänstens vägnar:

Statens lantbruksingeniör.

Förestående kungörelse uppläst den 8. dec. 1940 för Ottarps församling i Ottarps kyrka betygar:

Kyrkoherde

Anhålles, att förestående kungörelse fortast möjligt måtte upplästas för Ottarps församling samt därefter med påtecknat bevis om uppläsandet återsändas till förrättningsmannen under adress Södra Förstadsgatan 2, Malmö.

17.

Bil. nr 3.

Ink. till Lantbruksingeniörskontoret

den 9/12 1940.

Kungörelse.

Sammanträde för syneförrättning angående torrläggning av marker tillhörande Kingelstad nr 5 m.fl. hemman i Ottarps m.fl. socknar av Malmöhus län kommer att hållas hos lantbrukaren Anders Jönsson, Lilla Berga, onsdagen den 18 december 1940 kl. 9,45, då vederbörande sakägare hava att tillstädeskomma personligen eller genom lagligen befullmäktigade ombud. Av förrättningen torde beröras dels marker tillhörande Rönnarp nr 2, Kingelstad n:ris 5 och 6 och Gultarp nr 4 i Ottarps socken, ävensom Tågarp n:ris 10 och 11 i Sireköpinge socken, dels allm. vägen litt. S 4 a inom Luggude vägdistrikt.

Malmö den 27 november 1940.

Å tjänstens vägnar:

C.H. Waller

Statens lantbruksingeniör.

Förestående kungörelse uppläst den 1 december 1940 för Sireköpinge församling i Sireköpinge kyrka betygar:

Gustaf Renwik
Kyrkoherde.

Anhålles, att förestående kungörelse fortast möjligt måtte uppläsas för Sireköpinge församling samt därefter med påtecknat bevis om uppläsandet återsändas till förrättningsmannen under adress Södra Förstadsgatan 2, Malmö.

Bil. nr 4. 18.

Förteckning

över underrättelser, kungörelser m.m., som avsänts vid syneförrättning angående torrläggning av marker tillhörande Kingelstad nr 5 m.fl. hemman i Ottarps m.fl. socknar, Malmöhus län.

Adressat.	Adress.	Datum för underrättelsens avsändande.
Pastorsämbetet i Ottarps församling /kungörelse/,	Tågarp	27/11 1940
Pastorsämbetet i Sireköpinge församling /kungörelse/,	Axelvold	" "
Godsägaren Anders Nilsson /god man/, Strömsnäs,	Tågarp	29/11 "
Nämndemannen Per Eskilander /god man/, ~~Nämndemannen Nils Stars Svensson /god man/, Ormastorps gård~~	"	" "
√ Lantbr. Anders Jönsson, Lilla Berga,	Tågarp	30/11 "
√ Lantbr. Valter Svensson, Rönnarp,	"	" "
√ A/B. Rönnarps Makadamfabrik,	"	" "
√ Lantbr. Artur Olsson, Kingelstad nr 5,	"	" "
√ Lantbr. August Persson, Kingelstad nr 5,	"	" "
√ Lantbr. Albert Svensson, Kingelstad nr 5,	"	" "
√ Lantbr. Linus Pettersson, Kingelstad nr 6,	"	" "
√ ~~Lantbr.~~ Järnvägsarbetaren Anders Svensson, Kingelstad nr 6,	"	" "
√ Fru Hanna Jönsson, Kingelstad nr 6,	"	" "
√ Herr Albert Borglin, Kingelstad nr 5,	"	" "
Fröken Astrid Ingeborg Persson, Kingelstad nr 5,	Tågarp	" "
√ Arrendatorn Olof Larsson, ~~Kingelstad nr 5~~ Rönnarp nr 2,	"	" "
√ Lantbr. Sigfrid Tegsell, St. Gultarp nr 4,	"	" "
√ Luggude vägdistrikt, Tingshuset,	Hälsingborg	" "
√ Utsädes A/B. W. Weibull,	Landskrona	" "

Malmö den 30 november 1940.

Å tjänstens vägnar:

C. A. Mellé

Statens lantbruksingeniör.

Fr. Maria Hammarlund, Kingelstad nr 5, Tågarp 10/12 1940
Lantbr. Nils J. Jönsson, /god man/, Rönneberga nr 9, Åsmundtorp

Malmö den 10 december 1940.

Å tjänstens vägnar:

C. A. Mellé

Statens lantbruksingeniör.

Bil. au 5.

"Avskrift"

Kungl.
Patent- och Registreringsverket
Aktiebolagsavdelningen
Stockholm.

Att Kungl. Patent- och Registreringsverket den 30 augusti 1935 beviljat registrering för Aktiebolaget Rönnarps Makadamfabrik, att styrelsen, som har sitt säte i Ottarps socken av Malmöhus län, enligt en den 16 augusti 1939 i aktiebolagsregistret intagen uppgift utgöres av köpmännen Hugo Bengtsson i Södervidinge socken och Carl Månsson i Ottarps socken, båda av Malmöhus län, samt köpmannen Thure Lundberg i Lund, med köpmannen Lars Bengtsson i Södervidinge, Södervidinge socken, till suppleant, och att firman tecknas, förutom av styrelsen, av Hugo Bengtsson och Lundberg var för sig, samt att därefter intill denna dag någon ändring härutinnan icke registrerats, det varder härmed till bevis meddelat. Stockholm den 5 juli 1940.

Ex officio:
G. Hjertén

stämpel

Vidimeras

John Larsson

Henry Larsson

Bil. nr 6 20.



W. Weibull A.B.
ORIGINALUTSÄDEN
LANDSKRONA
POST- OCH TELEGRAFADRESS: WEIBULL, LANDSKRONA
TELEFON: NAMNANROP
POSTGIRO 6760

Landskrona

F U L L M A K T .

Härigenom befullmäktigas vår arkitekt G.Knutsson att å våra vägnar närvara, vår talan föra och vår rätt bevaka vid det sammanträde, som av Statens lantbruksingeniör utlysts att hållas å Lilla Berga onsdagen den 18 dec. 1940 kl. 9,55 f.m.

Ombudets laga åtgärder godkännes:

Landskrona den 17 dec. 1940

W. Weibull A.B.

William Weibull

Bevittnas:

Avskrift.

Bil. nr 7.

Kungl.

Patent- och Registreringsverket
Aktiebolagsavdelningen

Stockholm.

Att Kungl. Patent- och Registreringsverket den 15 januari 1930 beviljat registrering för W. Weibull aktiebolag, att styrelsen, som har sitt säte i Landskrona, enligt en den 21 juni 1937 i aktiebolagsregistret intagen uppgift utgöres av direktörerna Harry Weibull och John Weibull samt agronomen William Weibull, alla i Landskrona, jämte hovrättsassessorn Nils Waldemar Lundblad och direktören Sven Malmberg, båda i Malmö, med direktören Richard Weibull och köpmannen Erik Gustaf Weibull, båda i Landskrona, till suppleanter, och att firman tecknas, förutom av styrelsen av styrelsens ledamöter var för sig, samt att därefter intill denna dag någon ändring härutinnan icke registrerats, det varder härmed till bevis meddelat. Stockholm den 16 maj 1940.

Stpl.
2:--

Ex officio:

G. Hjertén.

Stämpel.

Vidimeras:

A. Andersson A. Nilsson

Lösen .....Kr. 1:50

Stämpel ....." 2:--

Summa Kr. 3:50

W. Weibull aktiebolag.

X

Fullmakt

Bil. nr 8.

för lantbrukaren August Persson Kingelstad att vid sammanträde för syneförrättning angående fastläggning av marker tillhörande Kingelstad nr 5 mfl. kommun i Attarps m.fl. socknar av Malmöhus län onsdagen den 18 december 1940 föra min talan samt fatta beslut i föreliggande ärende.

Kingelstad den 18 dec. 1940
Anders P. Svensson

Att Anders P. Svensson egenhändigt undertecknat denna fullmakt intygas.

Linus Pettersson Ellen Pettersson

Bil. nr. 9

Förening

Undertecknade förklara härmed att vi vilja förena oss med och göra gemensam sak med sökanden till den synefönättning, som avser torrläggning av marker till Kingelstad nr 5 m. fl. hemman i Ottarps m. fl. socknar, Malmöhus län.

Kingelstad den 18 december 1940.

August Persson
J. A. B. Rinnarps Makadamfabrik
Tunar Lindberg

Arthur Ossong
Valter Svensson

Vitsordas:
C. H. Mellée Ant. Wilgan Nils J. Jönsson

CLAES-HENRIC WALLÉR
Statens Lantbruksingeniör
Tel. 15950 - MALMÖ

Bil. a 10 24.

Vägingeniören i Malmöhus län,

Kapten E. Augustinsson,

MALMÖ.

Ang. "Dikningsföretaget Kingelstad-Gultarp av år 1941".

Sedan jag förordnats att vid syneförrättning upprätta förslag till utförande av "Dikningsföretaget Kingelstad-Gultarp av år 1941" i Ottarps och Sireköpinge socknar, Malmöhus län, har sådant förslag nu av mig upprättats och kommer detsamma att föreläggas vederbörande intressenter vid sammanträde den 21 innevarande januari. Då det planerade dikningsföretaget kan anses i viss mån beröra allmänna vägen Truedstorp-Vallåkra eller vägen Litt. S 4 a inom Luggude vägdistrikt, får jag härmed överlämna ett utdrag av mitt förslag till utlåtande i ärendet med anhållan om Edert yttrande jämlikt 10 kap. 52 § vattenlagen. Även översändes ett utdrag av den topografiska kartan, på vilken den i utlåtandet omnämnda vägtrumman utmärkts med en röd ring.

Malmö den 17 januari 1941.

Å tjänstens vägnar:

C.H. Wallér

C.H. Wallér
Statens lantbruksingeniör.

Bil. m 11. 25.

Utdrag av förslag till utlåtande.

Enligt det för "Dikningsföretaget Kingelstad-Gultarp av år 1941" upprättade förslaget skall den täckta ledningen D-D1-D2-D3-D4 framdragas till sektionen 26+74 /punkten D4/ vid södra sidan av allmänna vägen Truedstorp-Vallåkra eller vägen litt. S 4 a inom Luggude vägdistrikt samt där genom en anslutningsbrunn sammankopplas med en av 375 m/m rör utförd vägtrumma. Anslutningsbrunnen skall utföras av 600 m/m betongrör med 500 m/m slamrum, grundläggas på fast underlag samt omskolas med sten och grovt grus. I brunnen skola förutom vägtrumman och den nya rörledningen inkopplas minst 3 st. 100 m/m tegelrör, så att vägvatten samt dagvatten och dräneringsvatten obehindrat kan inledas i brunnen. Den nya brunnen med samtliga kopplingar skall utföras och bekostas av dikningsföretaget. Innan arbetet påbörjas skall dikningsföretagets styrelse i god tid underrätta såväl vägingeniören i länet som Luggude vägstyrelse om den tidpunkt, då det kommer att utföras.

Malmö den 17 januari 1941.

Å tjänstens vägnar:

C.H. Wallér

Statens lantbruksingeniör.

Bil. 12.

VÄGINGENJÖREN
I
MALMÖHUS LÄN

D.N. 10/11/41

Till

Statens Lantbruksingenjör

C.H. Wallér

M a l m ö

Ang. Dikningsföretaget Kingelstad-Gultarp av år 1941.

Med anledning av Eder skrivelse den 17 januari 1941 angående rubricerade företag får jag härmed meddela, att jag icke har något att erinra emot de åtgärder berörande allmänna vägar, som föreslagits i Edert utlåtande i ärendet av den 17 januari 1941.

Malmö den 18 januari 1941.

G. Gustafsson

Areal								Nuvarande värde			Blivande värde			Förbättringsvärde		
Åker		Äng och odlingsmark		Annan duglig mark		Impediment och högl. mark		pr har	pr ägofigur		pr har	pr ägofigur		pr har	pr ägofigur	
Har	ar	Har	ar	Har	ar	Har	ar	Kr.	Kr.	öre	Kr.	Kr.	öre	Kr.	Kr.	öre
7		8		9		10		11	12		13	14		15	16	

Värderingslängd
och
Värdeförteckning

Socken, by och hemman	Registernummer	Littera å kartan	Hemmanstal	Ägofigurens nummer	Delägares namn, hemvist m. m. samt ägobeskrivning
1	2	3	4	5	6
Skrekopinge s:n.					Avdelning 1.
Tågarp	10'		1/2		W. Weibull, A.B.
				11	Åker, vinner ej båtnad
					Summa
Tågarp	11'		3/4		W. Weibull, A.B.
				2	Åker, vinner ej båtnad
				3	Åker, vinner dº båtnad
				4	Åker, m. p. lätt.
				5	Grav, imp.
				6	Dº imp.
				7	Åker, m. p. lätt.
				8	Åker, vinner ej båtnad
				9	Åker, vinner dº båtnad
				10	Åker, vinner dº båtnad
				11	Åker, vinner dº båtnad
				12	Åker, m. p. lätt.
				13	Dº dº
				14	Grav, imp.
					Summa
Ottarps s:n.					
Gultarp	4 22		1/8		Anders Jönsson.
				15	Åker, m. p. lätt.
				16	Dº dº
				17	Dº dº
				18	Dº dº
				19	Dº dº
					Överföres

Areal								Nuvarande värde			Blivande värde			Förbättringsvärde		
Åker		Äng och odlingsmark		Annan duglig mark		Impediment och högl. mark		pr har	pr ägofigur		pr har	pr ägofigur		pr har	pr ägofigur	
Har	ar	Har	ar	Har	ar	Har	ar	Kr.	Kr.	öre	Kr.	Kr.	öre	Kr.	Kr.	öre
7		8		9		10		11	12		13	14		15	16	
							39	—	—	—	—	—	—	—	—	—
							39									
							89	—	—	—	—	—	—	—	—	—
						1	13	—	—	—	—	—	—	—	—	—
	90							1600	1440	—	1900	1710	—	300	270	—
							03	—	—	—	—	—	—	—	—	—
							10	—	—	—	—	—	—	—	—	—
	60							1700	1020	—	1900	1140	—	200	120	—
							64	—	—	—	—	—	—	—	—	—
							34	—	—	—	—	—	—	—	—	—
							11	—	—	—	—	—	—	—	—	—
							37	—	—	—	—	—	—	—	—	—
	08							1800	144	—	1900	152	—	100	8	—
	26							1700	442	—	1900	494	—	200	52	—
							03	—	—	—	—	—	—	—	—	—
1	84					3	64		3046	—		3496	—		450	—
	44							1600	704	—	2500	1100	—	900	396	—
	14							1600	224	—	2500	350	—	900	126	—
	50							1700	850	—	2500	1250	—	800	400	—
	45							2200	990	—	2500	1125	—	300	135	—
	65							1700	1105	—	2500	1625	—	800	520	—
2	18								3873	—		5450	—		1577	—

Socken, by och hemman	Registernummer	Littera å kartan	Hemmanstal	Ägofigurens nummer	Delägares namn, hemvist m. m. samt ägobeskrivning	
1	2	3	4	5	6	
					Överfört	
				20	Åker, m. p. lätt.	
				21	Grav, imp.	
				22	Åker, m. p. lätt.	
				23	do	
					Summa	
Gyttorp	4^{18}		1/8		Sigfrid Tegsell.	
				24	Åker, [illegible]	
					Summa	
Ottarps s:n.					Avdelning 2.	
Kingelstad	5^{2}		1/6		Andus Jönsson.	
				25	Åker, m. p. lätt.	60
				26	do do	90
				27	do do	98
				28	do do	75
				29	do do	65
				30	do do	80
				31	do do	65
				32	do do	65
				33	do do	80
				34	do do	90
				35	do do	90
				36	do do	70
				37	do do	6
				38	do do	6
					Överföres	

Areal								Nuvarande värde			Blivande värde			Förbättringsvärde		
Åker		Äng och odlingsmark		Annan duglig mark		Impediment och högl. mark		pr har	pr ägofigur		pr har	pr ägofigur		pr har	pr ägofigur	
Har	ar	Har	ar	Har	ar	Har	ar	Kr.	Kr.	öre	Kr.	Kr.	öre	Kr.	Kr.	öre
7		8		9		10		11	12		13	14		15	16	
2	18								3873	—		5450	—		1577	—
	09							1600	144	—	2500	225	—	900	81	—
							05	—	—	—	—	—	—	—	—	—
1	23							1700	2091	—	2000	2460	—	300	369	—
1	14							1900	2166	—	2000	2280	—	100	114	—
4	64						05		8274	—		10415	—		2141	—
							34									
							34									
	15							1700	255	—	2500	375	—	800	120	—
	35							2100	735	—	2500	875	—	400	140	—
	60							2400	1440	—	2500	1500	—	100	60	—
	24							2100	504	—	2500	600	—	400	96	—
	09							1700	153	—	2500	225	—	800	72	—
	24							2100	504	—	2500	600	—	400	96	—
	10							1700	170	—	2500	250	—	800	80	—
	06							1700	102	—	2500	150	—	800	48	—
	14							2000	280	—	2500	350	—	500	70	—
	15							2400	360	—	2500	375	—	100	15	—
	19							2400	456	—	2500	475	—	100	19	—
	24							2000	480	—	2500	600	—	500	120	—
	08							1700	136	—	2500	200	—	800	64	—
	10							1700	170	—	2500	250	—	800	80	—
2	73								5745	—		6825	—		1080	—

Socken, by och hemman	Registernummer	Littera å kartan	Hemmanstal	Ägofigurens nummer	Delägares namn, hemvist m. m. samt ägobeskrivning		
1	2	3	4	5	6		
					Överfört		
				39	Åker,	m. p. lätt.	75
				40	Do	do	65
				41	Do	do	65
				42	Do	do	7
				43	Do	do	6
						Summa	
Ottarps s:n.					Avdelning 3.		
Kungelstad	5 2		1/6		Anders Jönsson.		
				44	Åker,	m. p. lätt.	6
				45	Do	do	8
				46	Do	do	8
				47	Do	do	9
				48	Do	do	8
				49	Do	do	6
				50	Do	do	6
				51	Do	do	7
				52	Do	do	9
				53	Do	do	95
				54	Do	do	7
				55	Do	do	6
				56	Do	do	5
				57	Grav, imp.		
				58	Åker,	m. p. lätt.	8
				59	Do	do	95
						Summa	

Areal								Nuvarande värde			Blivande värde			Förbättringsvärde			
Åker		Äng och odlingsmark		Annan duglig mark		Impediment och högl. mark		pr har	pr ägofigur		pr har	pr ägofigur		pr har	pr ägofigur		
Har	ar	Har	ar	Har	ar	Har	ar	Kr.	Kr.	öre	Kr.	Kr.	öre	Kr.	Kr.		öre
7		8		9		10		11	12		13	14		15	16		
2	73								5745	—		6825	=		1080	=	
	50							2100	1050	—	2500	1250	—	400	200	=	
	05							1700	85	—	2500	125	—	800	40	—	
	06							1700	102	—	2500	150	—	800	48	—	
	33							2000	660	—	2500	825	—	500	165	—	
	20							1700	340	—	2500	500	—	800	160	=	
3	87								7982	—		9675	—		1693	—	
	05							1700	85	—	2400	120	—	700	35	—	
	16							2100	336	—	2400	384	—	300	48	—	
	31							2100	651	—	2400	744	—	300	93	—	
	42							2200	924	—	2400	1008	—	200	84	—	
	26							2200	572	—	2500	650	—	300	78	—	
	75							1700	1275	—	2500	1875	—	800	600	—	
	17							1700	289	—	2500	425	—	800	136	=	
	34							2000	680	—	2500	850	—	500	170	=	
	27							2400	648	=	2500	675	—	100	27	=	
	17							2400	408	—	2500	425	—	100	17	—	
	24							2000	480	—	2500	600	—	500	120	—	
	09							1700	153	—	2500	225	—	800	72	—	
	72							1700	1224	—	2500	1800	—	800	576	—	
							06	—	—	—	—	—	—				—
	46							2200	1012	—	2500	1150	—	300	138	—	
	16							2400	384	—	2500	400	—	100	16	—	
4	57						06		9121	—		11331	—		2210	—	

Socken, by och hemman	Registernummer	Littera å kartan	Hemmanstal	Ägofigurens nummer	Delägares namn, hemvist m. m. samt ägobeskrivning	
1	2	3	4	5	6	
Ottarps o:or.					Avdelning 4.	
Ringelstad	5 2/2		1/6		Anders Jönsson.	
				60	Åker, m. p. Lädh.	80
				61	Do do	80
				62	Do do	95
				63	Do do	95
					Summa	
Rönnarp	2 13		11/108		AB. Rönnarps Mekadamfabrik.	
				64	Åker, m. p. Lädh.	70
				65	Do do	90
				66	Gran, imp.	
					Summa	
Rönnarp	2 12		1/108		AB. Rönnarps Mekadamfabrik.	
				67	Gran, imp.	
				68	Åker, m. p. Lädh.	95
					Summa	
Rönnarp	2 11		1/108		AB. Rönnarps Mekadamfabrik.	
				69	Åker, m. p. Lädh.	98
				70	Do do	90
				71	Do do	90
				72	Do do	90
				73	Do do	70
				74	Do do	70
				75	Gran, imp.	
					Överföres.	

Areal								Nuvarande värde			Blivande värde			Förbättringsvärde		
Åker		Äng och odlingsmark		Annan duglig mark		Impediment och högl. mark		pr har	pr ägofigur		pr har	pr ägofigur		pr har	pr ägofigur	
Har	ar	Har	ar	Har	ar	Har	ar	Kr.	Kr.	öre	Kr.	Kr.	öre	Kr.	Kr.	öre
7		8		9		10		11	12		13	14		15	16	
	14							2000	280	—	2500	350	—	500	70	—
	09							2000	180	—	2500	225	—	500	45	—
	24							2400	576	—	2500	600	—	100	24	—
	08							2400	192	—	2500	200	—	100	8	—
	55								1228	—		1375	—		147	—
	09							2000	140	—	2600	182	—	600	42	—
	08							2300	184	—	2600	208	—	300	24	—
							31	—	—	—	—	—	—	—	—	—
	15						31		324	—		390	—		66	—
							35	—	—	—	—	—	—	—	—	—
	12							2400	288	—	2600	312	—	200	24	—
	12						35		288	—		312	—		24	—
	02							2400	48	—	2600	52	—	200	4	—
	05							2300	115	—	2600	130	—	300	15	—
	03							2300	69	—	2600	78	—	300	9	—
	06							2300	138	—	2600	156	—	300	18	—
	03							2000	60	—	2600	78	—	600	18	—
	10							2000	200	—	2600	260	—	600	60	—
							13	—	—	—	—	—	—	—	—	—
	29						13		630	—		754	—		124	—

Socken, by och hemman	Registernummer	Littera å kartan	Hemmanstal	Ägofigurens nummer	Delägares namn, hemvist m. m. samt ägobeskrivning	
1	2	3	4	5	6	
					Överfört	
				76	Åker m. p. lätt.	60
				77	do do	60
					Summa	
Rönnarp	2^{10}		11/32		A.B. Rönnarps Makadamfabrik	
				78	Åker, m. p. lätt.	70
				79	do do	70
				80	Tomt o. trädg.,	70
				81	do do	90
				82	do do	95
				83	do do	98
				84	Åker, m. p. lätt.	98
				85	do do	90
				86	do do	70
					Summa	
Ottarps s:n.					Avdelning 5.	
Rönnarp	2^{11}		1/108		A.B. Rönnarps Makadamfabrik	
				87	Åker, m. p. lätt.	60
				88	do do	60
					Summa	
Rönnarp	2^{12}		1/108		A.B. Rönnarps Makadamfabrik	
				89	Gras, jmp.	
				90	Åker, m. p. lätt.	50
				91	do do	50
					Summa	

Areal								Nuvarande värde			Blivande värde			Förbättringsvärde		
Åker		Äng och odlingsmark		Annan duglig mark		Impediment och högl. mark		pr har	pr ägofigur		pr har	pr ägofigur		pr har	pr ägofigur	
Har	ar	Har	ar	Har	ar	Har	ar	Kr.	Kr.	öre	Kr.	Kr.	öre	Kr.	Kr.	öre
7		8		9		10		11	12		13	14		15	16	
	29						13		630	=		754	=		124	=
	02							1800	36	=	2600	52	=	800	16	=
	05							1800	90	=	2600	130	=	800	40	=
	36						13		756	=		936	=		180	=
	53							2100	1113	=	3500	1325	=	400	212	=
	46							17[illegible]00	874	=	[illegible]3500	920	=	100	46	=
	07							2000	140	=	2500	175	=	500	35	=
	09							2200	198	=	2500	225	=	300	27	=
	09							2300	207	=	2500	225	=	200	18	=
	10							2400	240	=	2500	250	=	100	10	=
	30							2400	720	=	2500	750	=	100	30	=
	43							2200	946	=	2500	1075	=	300	129	=
	31							2000	620	=	2500	775	=	500	155	=
2	38								5058	=		5720	=		662	=
	26							1800	468	=	2600	676	=	800	208	=
	05							1800	90	=	2600	130	=	800	40	=
	31								558	=		806	=		248	=
							15	—	—	—	—	—	—			—
	20							1600	320	=	2500 [illegible]2600	500	=	900	180	=
	06							1600	96	=	2500 [illegible]2600	150	=	900	54	=
	26						15		416	=		650	=		234	=

Socken, by och hemman	Registernummer	Littera å kartan	Hemmanstal	Ägofigurens nummer	Delägares namn, hemvist m. m. samt ägobeskrivning	
1	2	3	4	5	6	
Rönnarp	2^{13}		11/108		A.B. Rönnarp Makadamfabrik	
				92	Tomt	50
				93	Åker, m. p. lätt.	50
				94	Grav, imp.	
				95	Do, imp.	
				96	Åker, m. p. lätt.	50
					Summa	
Rönnarp	2^{14}		11/108		A.B. Rönnarp Makadamfabrik	
				97	Åker, m. p. lätt.	60
				98	Grav, imp.	
				99	Do, imp.	
					Summa	
Rönnarp	2^{15}		11/108		A.B. Rönnarp Makadamfabrik	
				100	Åker, m. p. lätt.	60
				101	Grav, imp.	
				102	Tomt	60
				103	Åker, m. p. lätt.	60
				104	Do do	65
					Summa	
Rönnarp	2^{16}		11/108		A.B. Rönnarp Makadamfabrik	
				105	Åker m. p. lätt.	60
				106	Do do	70
				107	Do do	90
					Summa	

PETTERSONSKA BOKTR. EFTR. SKARA

356994

Areal								Nuvarande värde			Blivande värde			Förbättringsvärde		
Åker		Äng och odlingsmark		Annan duglig mark		Impediment och högl. mark		pr har	pr ägofigur		pr har	pr ägofigur		pr har	pr ägofigur	
Har	ar	Har	ar	Har	ar	Har	ar	Kr.	Kr.	öre	Kr.	Kr.	öre	Kr.	Kr.	öre
7		8		9		10		11	12		13	14		15	16	
	03							1500	45	–	2600	78	–	1100	33	–
	07							1500	105	–	2600	182	–	1100	77	–
							18	—	—	—	—	—	—	—	—	—
							01	—	—	—	—	—	—	—	—	—
	15							1500	225	–	2600	390	–	1100	165	–
	25						19		375	–		650	–		275	–
	44							1800	792	–	2600	1144	–	800	352	–
							03	—	—	—	—	—	—	—	—	—
							01	—	—	—	—	—	—	—	—	—
	44						04		792	–		1144	–		352	–
	04							1800	72	–	2500	100	–	700	28	–
							114	—	—	—	—	—	—	—	—	—
	10							1800	180	–	2500	250	–	700	70	–
	11							1800	198	–	2500	275	–	700	77	–
	06							2000	120	–	2500	150	–	500	30	–
	31						14		570	–		775	–		205	–
	04							1700	68	–	2500	100	–	800	32	–
	35							2100	735	–	2500	875	–	400	140	–
	19							2400	456	–	2500	475	–	100	19	–
	58								1259	–		1450	–		191	–

Socken, by och hemman	Registernummer	Littera å kartan	Hemmanstal	Ägofigurens nummer	Delägares namn, hemvist m. m. samt ägobeskrivning	
1	2	3	4	5	6	
Rönnarp	av 2^3		47/636		Valter Svensson.	
				108	Åker, m. p. lätt.	90
				109	D:o d:o	70
				110	D:o d:o	65
				111	Grav, imp.	
				112	Åker, m. p. lätt.	65
				113	D:o d:o	70
				114	D:o d:o	90
				115	D:o d:o	90
				116	D:o d:o	70
				117	D:o d:o	65
				118	D:o d:o	70
				119	D:o d:o	70
				120	D:o d:o	90
				121	D:o d:o	90
				122	D:o d:o	90
				123	D:o d:o	70
				124	D:o d:o	65
				125	D:o d:o	70
				126	D:o d:o	90
					Summa	
Ottarps s:n.					Avdelning 6.	
Rönnarp	2^{16}		1/108		A.B. Rönnarps Makadamfabrik	
				127	Åker, m. p. lätt.	90
					Summa	

Areal								Nuvarande värde			Blivande värde			Förbättringsvärde		
Åker		Äng och odlingsmark		Annan duglig mark		Impediment och högl. mark		pr har	pr ägofigur		pr har	pr ägofigur		pr har	pr ägofigur	
Har	ar	Har	ar	Har	ar	Har	ar	Kr.	Kr.	öre	Kr.	Kr.	öre	Kr.	Kr.	öre
7		8		9		10		11	12		13	14		15	16	
	33							2400	792	=	2500	825	=	100	33	–
	20		√					2050	410	–	2500	500	–	450	90	–
	38							1700	646	–	~~2500~~ 2400	912	=	700	266	–
							02									
	68							1700	1156	=	~~2500~~ 2400	1632	=	700	476	–
	30		√					2050	615	–	2500	750	–	450	135	–
	30							2400	720	–	2500	750	=	100	30	–
	22							2400	528	–	2500	550	–	100	22	–
	26		√					2050	533	=	2500	650	=	450	117	–
	15							1700	255	–	~~2500~~ 2400	360	–	700	105	–
	22		√					2050	451	–	2500	550	–	450	99	–
	32		√					2050	656	–	2500	800	–	450	144	–
	31							2400	744	–	2500	775	=	100	31	–
	04							2400	96	–	2500	100	–	100	4	–
	43							2400	1032	–	2500	1075	–	100	43	–
	20		√					2050	410	=	2500	500	=	450	90	–
	02							1700	34	–	~~2500~~ 2400	48	–	700	14	–
	22		√					2050	451	–	2500	550	–	450	99	–
	18							2400	432	–	2500	450	–	100	18	=
4	76						02		9961	–		11777	=		1816	–
	39							2400	936	–	2500	975	–	100	39	=
	39								936	–		975	–		39	=

Socken, by och hemman	Registernummer	Littera å kartan	Hemmanstal	Ägofigurens nummer	Delägares namn, hemvist m. m. samt ägobeskrivning	
1	2	3	4	5	6	
Rönnarp	2^{15}		1/108		A.B. Rönnarps Makadamfabrik	
				128	Åker, m. p. lättl.	80
				129	Do do	70
					Summa	
Rönnarp	2^{14}		1/108		A.B. Rönnarps Makadamfabrik	
				130	Åker, m. p. lättl.	70
				131	Do do	80
				132	Grav, imp.	
				133	Åker, m. p. lättl.	70
					Summa	
Kingelstad	5^{2}		11/6		Anders Jönsson.	
				134	Åker, m. p. lättl.	60
				135	Do do	60
					Summa	
Ettarps s:n.					Avdelning 7.	
Gyttarp	4^{22}		11/8		Anders Jönsson.	
				136	Åker, m. p. lättl.	60
				137	Do do	90
				138	Do do	98
					Summa	
Kingelstad	5^{7}		11/162		August Persson.	
				139	Åker, m. p. lättl.	60
					Överföres	

PETTERSONSKA BOKTR. EFTR. 4 SKARA 4

356904

Areal								Nuvarande värde			Blivande värde			Förbättringsvärde		
Åker		Äng och odlingsmark		Annan duglig mark		Impediment och högl. mark		pr har	pr ägofigur		pr har	pr ägofigur		pr har	pr ägofigur	
Har	ar	Har	ar	Har	ar	Har	ar	Kr.	Kr.	öre	Kr.	Kr.	öre	Kr.	Kr.	öre
7		8		9		10		11	12		13	14		15	16	
	24							2300	552	–	2500	600	–	200	48	–
	23							2100	483	–	2500	575	–	400	92	–
	47								1035	–		1175	–		140	–
	30							1900	570	–	2500	750	–	600	180	–
	09							2300	207	–	2500	225	–	300	18	–
							03	—	—	—		—	—			—
	05							1900	95	–	2500	125	–	600	30	–
	44						03		872	–		1100	–		228	–
	02							1700	34	–	2500	50	–	800	16	–
	02							1700	34	–	2500	50	–	800	16	–
	04								68	–		100	–		32	–
	06							1700	102	–	2500	150	–	800	48	–
	03							2400	72	–	2500	75	–	100	3	–
	06							2400	144	–	2500	150	–	100	6	–
	15								318	–		375	–		57	–
	18							1700	306	–	2500	450	–	800	144	–
	18								306	–		450	–		144	–

Socken, by och hemman	Registernummer	Littera å kartan	Hemmanstal	Ägofigurens nummer	Delägares namn, hemvist m. m. samt ägobeskrivning	
1	2	3	4	5	6	
					Överfört	
				140	Åker, m. p. lättl.	60
				141	Do do	70
				142	Do do	60
				143	Do do	60
				144	Do do	60
				145	Do do	60
				146	Do do	70
				147	Do do	90
				148	Do do	90
				149	Do do	70
				150	Do do	60
				151	Gräsv., imp.	
				152	Åker, m. p. lättl.	60
				153	Do do	60
				160	Do do	60
				161	Do do	70
				162	Do do	80
				163	Gräsv., imp.	
				164	Åker, m. p. lättl.	90
				165	Do do	90
				166	Do do	80
				167	Do do	70
				168	Do do	60
				169	Do do	60
				170	Do do	70
				171	Do do	90
				172	Tomt o. trädg.	90
					Summa	

PETTERSONSKA BOKTR. EFTR. SKARA

356994

Areal								Nuvarande värde			Blivande värde			Förbättringsvärde		
Åker		Äng och odlingsmark		Annan duglig mark		Impediment och högl. mark		pr har	pr ägofigur		pr har	pr ägofigur		pr har	pr ägofigur	
Har	ar	Har	ar	Har	ar	Har	ar	Kr.	Kr.	öre	Kr.	Kr.	öre	Kr.	Kr.	öre
7		8		9		10		11	12		13	14		15	16	
	18								306	—		450	—		144	—
	46							1700	680	=	2500	1000	—	800	320	—
	29							2000	580	=	2500	725	—	500	145	—
	04							1700	68	=	2500	100	—	800	32	=
	40							1700	680	—	2500	1000	—	800	320	—
	44							1700	748	=	2500	1100	—	800	352	—
	13							1700	221	—	2500	325	—	800	104	—
	28							2000	560	=	2500	700	—	500	140	—
	20							2400	480	—	2500	500	—	100	20	—
	19							2400	456	—	2500	475	—	100	19	—
	19							2000	380	—	2500	475	—	500	95	—
	04							1700	68	—	2500	100	=	800	32	—
							02	—	—	—	—	—	—	—	—	—
	42							1700	714	—	2500	1050	=	800	336	—
	13							1700	221	—	2500	325	=	800	104	—
	32							1700	544	—	2500	800	=	800	256	—
	23							2000	460	—	2500	575	—	500	115	—
	04							2200	88	—	2500	100	—	300	12	—
							04	—	—	—	—	—	—	—	—	—
	29							2400	696	—	2500	725	—	100	29	—
	14							2400	336	—	2500	350	—	100	14	—
	07							2200	154	—	2500	175	—	300	21	—
	15							2000	300	—	2500	375	—	500	75	—
	16							1700	272	—	2500	400	—	800	128	—
	09							1700	153	—	2500	225	—	800	72	—
	10							2000	200	—	2500	250	=	500	50	—
	04							2300	92	—	2500	100	=	200	8	—
	16							2400	384	—	2500	400	—	100	16	—
5	12						06		9841	—		12800	—		2959	—

Socken, by och hemman	Registernummer	Littera å kartan	Hemmanstal	Ägofigurens nummer	Delägares namn, hemvist m. m. samt ägobeskrivning	
1	2	3	4	5	6	
Kingelstad	5^{8}		5/324		August Persson.	
				154	Åker, m. p. lätt.	60
				155	do do	60
				156	do do	80
				157	do do	60
				158	do do	80
				159	Tomt o. trädg.	90
					Summa	
Ottarps o:n.					Avdelning 8.	
Kingelstad	6^{22}		avs.		Hanna Jönsson.	
				173	Tomt o. trädgård	95
					Summa	
Kingelstad	6^{13}		1/144		Albert Svensson.	
				174	Åker, m. p. lätt.	95
				175	do do	95
					Summa	
Kingelstad	av 6^{12}		1/512		Andreas Svensson.	
				176	Åker, m. p. lätt.	95
				177a	do do	95
				177b	Tomt o. trädg.	95
					Summa	

PETTERSONSKA BOKTR. EFTR. SKARA

350994

Areal								Nuvarande värde			Blivande värde			Förbättringsvärde		
Åker		Äng och odlingsmark		Annan duglig mark		Impediment och högl. mark		pr har	pr ägofigur		pr har	pr ägofigur		pr har	pr ägofigur	
Har	ar	Har	ar	Har	ar	Har	ar	Kr.	Kr.	öre	Kr.	Kr.	öre	Kr.	Kr.	öre
7		8		9		10		11	12		13	14		15	16	
	45							1700	765	=	2500	1125	=	800	360	=
	46							1700	782	-	2500	1150	=	800	368	-
	09							2200	198	-	2500	225	-	300	27	-
	18							1700	306	-	2500	450	-	800	144	-
	29							2400	696	-	2500	725	-	100	29	=
	07							2400	168	-	2500	175	-	100	7	-
1	84								2915	-		3850	-		935	-
	03							2900	87	-	3000	90	-	100	3	-
	03								87	-		90	-		3	-
	20							2100	420	-	2200	440	-	100	20	-
	32							2100	672	=	2200	704	=	100	32	-
	52								1092	-		1144	-		52	-
	32							2100	672	-	2200	704	-	100	32	-
	06							2100	126	-	2200	132	-	100	6	-
	03							2100	63	-	2200	66	-	100	3	-
	41								861	-		902	-		41	-

Socken, by och hemman	Registernummer	Littera å kartan	Hemmanstal	Ägofigurens nummer	Delägares namn, hemvist m. m. samt ägobeskrivning	
1	2	3	4	5	6	
Kungelstad	6 11		83/2304		Lyms Pettersson.	
				178	Åker, m. p. lätt.	95
					Summa	
Ottarps s:n.					Avdelning 9.	
Kungelstad	5 7		11/162		Aagust Persson.	
				179	Åker, m. p. lätt.	60
				180	Dº dº	70
				1811	Dº dº	90
					Summa	
Kungelstad	5 5		31/420		Artur Olsson.	
				182	Åker, m. p. lätt.	90
				183	Dº dº	70
				184	Dº dº	60
					Summa	
Kungelstad	5 2		1/6		Anders Jönsson.	
				185	Åker, m. p. lätt.	60
					Summa	
Ottarps s:n.					Avdelning 10.	
Kungelstad	5 5		31/420		Artur Olsson.	
				186	Åker, m. p. lätt.	90
					Överföres	

Areal								Nuvarande värde			Blivande värde			Förbättringsvärde		
Åker		Äng och odlingsmark		Annan duglig mark		Impediment och högl. mark		pr har	pr ägofigur		pr har	pr ägofigur		pr har	pr ägofigur	
Har	ar	Har	ar	Har	ar	Har	ar	Kr.	Kr.	öre	Kr.	Kr.	öre	Kr.	Kr.	öre
7		8		9		10		11	12		13	14		15	16	
	50							2100	1050	–	2200	1100	–	100	50	–
	50								1050	–		1100	–		50	–
	07							1800	126	–	2500	175	–	700	49	–
	12							2100	252	–	2500	300	–	400	48	–
	02							2400	48	–	2500	50	–	100	2	–
	21								426	–		525	–		99	–
	33							2400	792	–	2500	825	–	100	33	–
	42							2000	840	–	2500	1050	–	500	210	–
	08							1800	144	–	2500	200	–	700	56	–
	83								1776	–		2075	–		299	–
	13							1800	234	–	2500	325	–	700	91	–
	13								234	–		325	–		91	–
	42							2400	1008	–	2500	1050	–	100	42	–
	42								1008	–		1050	–		42	–

Socken, by och hemman	Registernummer	Littera å kartan	Hemmanstal	Ägofigurens nummer	Delägares namn, hemvist m. m. samt ägobeskrivning	
1	2	3	4	5	6	
					Överfört	
				187	Åker m. p. lätt.	90
				188	Do do	70
				189	Do do	70
				190	Grav, imp.	
				191	Åker, m. p. lätt.	60
				192	Do do	60
					Summa	
Kingelstad	5^2		1/6		Anders Jönsson.	
				193	Åker, m. p. lätt.	90
				194	Do do	80
				195	Do do	65
				196	Do do	65
				197	Do do	80
					Summa	
					Sammandrag.	
					Avdelning 1.	
Skreköpinge s:n.						
Tågarp	10^1		1/2	1	W. Weibull AB.	
Do	11^1		ghs	2-14	Des.	
Ottarps s:n.						
Gyttarp	4^{22}		1/8	15-23	Anders Jönsson	
Do	4^{18}		1/8	24	Sigfrid Tegsell.	
					Summa för avd. 1.	
					Avdelning 2.	
Ottarps s:n.						
Kingelstad	5^2		1/6	25-43	Anders Jönsson	
					Summa för avd. 2	

Areal								Nuvarande värde			Blivande värde			Förbättringsvärde		
Åker		Äng och odlingsmark		Annan duglig mark		Impediment och högl. mark		pr har	pr ägofigur		pr har	pr ägofigur		pr har	pr ägofigur	
Har	ar	Har	ar	Har	ar	Har	ar	Kr.	Kr.	öre	Kr.	Kr.	öre	Kr.	Kr.	öre
7		8		9		10		11	12		13	14		15	16	
	42								1008	—		1050	—		42	—
	30							2400	720	—	2500	750	—	100	30	—
	32							1900	608	—	2500	800	—	600	192	—
	23							1900	437	—	2500	575	—	600	138	—
							02		—	—	—	—	—	—	—	—
	10							1600	160	—	2500	250	—	900	90	—
	18							1600	288	—	2500	450	—	900	162	—
1	55						02		3221	—		3875	—		654	—
	08							2400	192	—	2500	200	—	100	8	—
	09							2000	180	—	2500	225	—	500	45	—
	09							1700	153	—	2500	225	—	800	72	—
	08							2000	160	—	2500	200	—	500	40	—
	43								838	—		1075	—		237	—
							39		—	—		—	—		—	—
1	84					3	64		3046	—		3496	—		450	—
4	64						05		8274	—		10415	—		2141	—
							34		—	—		—	—		—	—
6	48					4	42		11320	—		13911	—		2591	—
3	87								7982	—		9675	—		1693	—
3	87								7982	—		9675	—		1693	—

Socken, by och hemman	Registernummer	Littera å kartan	Hemmanstal	Ägofigurens nummer	Delägares namn, hemvist m. m. samt ägobeskrivning
1	2	3	4	5	6
Ettarps s:n.					Avdelning 3.
Ringelstad	5 2		1/6	44-59	Anders Jönsson.
					Summa för avd. 3
Ettarps s:n.					Avdelning 4.
Ringelstad	5 2		1/6	60-63	Anders Jönsson.
Rönnarp	2 13		11/108	64-66	AB. Rönnarps Makadamfabrik.
do	2 12		1/108	67, 68	do do
do	2 11		1/108	69-77	do do
do	2 10		1/32	78-86	do do
					Summa för avd. 4
Ettarps s:n.					Avdelning 5.
Rönnarp	2 11		1/108	87, 88	AB. Rönnarps Makadamfabrik.
do	2 12		1/108	89-91	do do
do	2 13		1/108	92-96	do do
do	2 14		1/108	97-99	do do
do	2 15		1/108	100-104	do do
do	2 16		1/108	105-107	do do
do	anv 2 3		47/636	108-126	Walter Svensson
					Summa för avd. 5
Ettarps s:n.					Avdelning 6.
Rönnarp	2 16		1/108	127	AB. Rönnarps Makadamfabrik.
do	2 15		1/108	128, 129	do do
do	2 14		1/108	130-133	do do
Ringelstad	5 2		1/6	134, 135	Anders Jönsson
					Summa för avd. 6.
Ettarps s:n.					Avdelning 7.
Ettarp	4 33½		1/8	136-138	Anders Jönsson
Ringelstad	5 7		11/162	139-153	August Persson
do	5 8		5/324	154-159	Dem.
					Summa för avd. 7

Areal								Nuvarande värde			Blivande värde			Förbättringsvärde		
Åker		Äng och odlingsmark		Annan duglig mark		Impediment och högl. mark		pr har	pr ägofigur		pr har	pr ägofigur		pr har	pr ägofigur	
Har	ar	Har	ar	Har	ar	Har	ar	Kr.	Kr.	öre	Kr.	Kr.	öre	Kr.	Kr.	öre
7		8		9		10		11	12		13	14		15	16	
4	57						66		9121	—		11331	—		2210	—
4	57						66		9121	—		11331	—		2210	—
	55								1228	—		1375	—		147	—
	15						31		324	—		390	—		66	—
	12						35		288	—		312	—		24	—
	36						13		756	—		936	—		180	—
2	38								5058	—		5720	—		662	—
3	56						79		7654	—		8733	—		1079	—
	31								558	—		806	—		248	—
	26						15		416	—		650	—		234	—
	25						19		375	—		650	—		275	—
	44						04		792	—		1144	—		352	—
	31						14		570	—		775	—		205	—
	58								1259	—		1450	—		191	—
1	76						02		9961	—		11777	—		1816	—
6	91						54		13931	—		17252	—		3321	—
	39								936	—		975	—		39	—
	47								1035	—		1175	—		140	—
	44						03		872	—		1100	—		228	—
	04								68	—		100	—		32	—
1	34						03		2911	—		3350	—		439	—
	15								318	—		375	—		57	—
5	12						06		9841	—		12800	—		2959	—
1	54								2915	—		3850	—		935	—
6	81						06		13074	—		17025	—		3951	—

Socken, by och hemman	Registernummer	Littera å kartan	Hemmanstal	Ägofigurens nummer	Delägares namn, hemvist m. m. samt ägobeskrivning
1	2	3	4	5	6
Ottarps s:n.					Avdelning 8
Kingelstad	6^{22}		ars.	173	Hanna Jönsson
Do	6^{13}		1/144	174, 175	Albert Svensson
Do	ar 6^{12}		1/512	176-177	Anders Svensson
Do	6^{11}		23/2304	178	Linus Pettersson
					Summa för avd. 8
Ottarps s:n.					Avdelning 9
Kingelstad	5^{7}		11/162	179-181	August Persson
Do	5^{5}		31/420	182-184	Artur Olsson
Do	5^{2}		1/6	185	Anders Jönsson
					Summa för avd. 9
Ottarps s:n.					Avdelning 10
Kingelstad	5^{5}		31/420	186-192	Artur Olsson
Do	5^{2}		1/6	193-197	Anders Jönsson
					Summa för avd. 10
					Summa för hela företaget

Areal								Nuvarande värde			Blivande värde			Förbättringsvärde		
Åker		Äng och odlingsmark		Annan duglig mark		Impediment och högl. mark		pr har	pr ägofigur		pr har	pr ägofigur		pr har	pr ägofigur	
Har	ar	Har	ar	Har	ar	Har	ar	Kr.	Kr.	öre	Kr.	Kr.	öre	Kr.	Kr.	öre
7		8		9		10		11	12		13	14		15	16	
	03								87	–		90	–		3	–
	52								1092	–		1144	–		52	–
	41								861	–		902	–		41	–
	50								1050	–		1100	–		50	–
11	46								3090	–		3236	–		146	–
	21								426	–		525	–		99	–
	83								1776	–		2075	–		299	–
	13								234	–		325	–		91	–
11	17								2436	–		2925	–		489	–
1	55						02		3221	–		3875	–		654	–
	43								838	–		1075	–		237	–
1	98						02		4059	–		4950	–		891	–
38	15					5	92		75578	–		92388	–		16810	–

Lilla Berga den 21 januari 1941.
Å Gänstens vägnar:
C. S. Wallin.
Statens Lantbruksingeniör.
Nils J. Jönsson
Axel Hansson
Gode män.

Socken, by och hemman	Registernummer	Littera å kartan	Hemmanstal	Ägofigurens nummer	Delägares namn, hemvist m. m. samt ägobeskrivning
1	2	3	4	5	6

PETTERSONSKA BOKTR EFTR
SKARA

356094

Areal								Nuvarande värde			Blivande värde			Förbättringsvärde		
Åker		Äng och odlingsmark		Annan duglig mark		Impediment och högl. mark		pr har	pr ägofigur		pr har	pr ägofigur		pr har	pr ägofigur	
Har	ar	Har	ar	Har	ar	Har	ar	Kr.	Kr.	öre	Kr.	Kr.	öre	Kr.	Kr.	öre
7		8		9		10		11	12		13	14		15	16	

Socken, by och hemman	Registernummer	Littera å kartan	Hemmanstal	Ägofigurens nummer	Delägares namn, hemvist m. m. samt ägobeskrivning
1	2	3	4	5	6

Kostnadsförslag.

Bil. Ltl. B.

Läge	Längd m.	Arbete, jordmån m. m.	Antal	à pris	Kostnad Kr.	Kostnad öre	Kostnad Kr.	Kostnad öre	Summa Kr.	Summa öre
1	2	3	4	5	6		7		8	
		Huvudförslag.								
		Huvudavloppet.								
		Diketssträckan A-B-C.								
0-2	200	Det emottagande öppna avloppet bibehålles i oförändrat skick			—	—				
2-4	200	Schaktning grundl. lera m^3	200	1.75	350	—				
4-5+40	140	Schaktning grundl. lera m^3	250	1.25	312	50	662	50		
Tillx.	540	m^3								
		Fyllning av stenpackning utmed vänstra sidan av sträckan 2-3+3					50	—		
		Ersättning för intrång genom jordupplag - intrångsersättning - däri inräknad del ersättning för gröda, som tages i anspråk för utvidgning av det emottagande diket, del ersättning för skada å gröda, som möjligen kan uppkomma vid arbetets utförande; ersättningsbeloppet fördelas efter det företagets utförts (450 m à 30 öre)					135	—		
		För oförutsedda fall arbetsledning m. m. tillägges ca 20 % med					152	50	1000	—
		Diketssträckan C-D.								
5+40 -	75	Inköp av 15' cementrör m	75	4.75	356	25				
-6+15		Schaktning, stämpling, rörens läggning och höjning m	75	2.50	187	50				
6+15 -	165	Inköp av 15' cementrör m	165	4.75	783	75				
-7+80		Schaktning, stämpling, rörens läggning och höjning m	165	3.-	495	—	1822	50		
Tillx.	240	meter. Överföres					1822	50	1000	—

Läge	Längd m.	Arbete, jordmån m. m.	Antal	à pris	Kostnad Kr.	Kostnad öre	Kostnad Kr.	Kostnad öre	Summa Kr.	Summa öre
1	2	3	4	5	6		7		8	
		Överfört					1822	50	1000	–
		Ommurning av rörutloppet samt stensättning av det öppna avloppets botten och slänter; vid 5+40 st.	1	65.-	65	–				
		Brunnar med 24' inre diameter jämte kopplingar; vid 6+15 och 6+92 st.	2	50.-	100	–				
		Brunn med 32' inre diameter jämte kopplingar; vid 7+80 st.	1	65.-	65	–	230	–		
		För oförutsedda fall, arbetsledning m. m. tillägges ca 20 % med					397	50	2450	–
		Dikessträckan D-E.								
7+80 – 9+63	183	Inköp av 12' cementrör m.	183	3.50	640	50				
		Schaktning, stämpling, rörens läggning och höljning m	183	2.25	411	75	1052	25		
Tills.	183	meter.								
		Brunn med 32' inre diameter jämte kopplingar; vid 9+63 st.	1	65.-			65	–		
		För oförutsedda fall, arbetsledning m. m. tillägges ca 20 % med					232	75	1350	–
		Dikessträckan E-F.								
9+63 – 12+17	254	Inköp av 12' cementrör m	254	3.50	889	–				
		Schaktning, stämpling, rörens läggning och höljning m	254	2.25	571	50	1460	50		
Tills.	254	meter.								
		Brunn med 24' inre								
		Överföres					1460	50	4800	–

PETTERSONSKA BOKTR.EFTR. SKARA

Läge	Längd m.	Arbete, jordmån m. m.	Antal	à pris	Kostnad Kr.	Kostnad öre	Kostnad Kr.	Kostnad öre	Summa Kr.	Summa öre
1	2	3	4	5	6		7		8	
		Överfört					1460	50	4800	-
		diameter jämte koppl-								
		ingar; vid 10+49 st.	1	50.-	50	-				
		Brunn med 32" inre								
		diameter jämte koppl-								
		ingar; vid 12+17 st.	1	65.-	65	-	115	-		
		För oförutsedda fall, ar-								
		betsledning m.m. tillägges								
		ca 20 % med					324	50	1900	-
		Dikessträckan F-G-H.								
12+17=60-	136	Inköp av 10" cementrör m	136	2.75	374	-				
-61+36		Schaktning, stämpling, rö-								
		rens läggning och								
		hölpning m	136	5.-	680	-				
61+36-	104	Inköp av 10" cementrör m	104	2.75	286	-				
-62+40=		Schaktning, stämpling, rö-								
=14+73		rens läggning och								
		hölpning m	104	5.50	572	-	1912	-		
Tills..	240	meter.								
		Brunn med 24" inre								
		diameter jämte koppl-								
		ingar; vid 61+36 st.	1	55.-	55	-				
		Brunn med 32" inre								
		diameter jämte koppl-								
		ingar; vid 62+40=14+73 st.	1	75.-	75	-	130	-		
		För oförutsedda fall, ar-								
		betsledning m.m. tillägges								
		ca 20 % med					408	-	2450	-
		Överföres							9150	-

Läge	Längd m.	Arbete, jordmån m. m.	Antal	à pris	Kostnad Kr.	Kostnad öre	Kostnad Kr.	Kostnad öre	Summa Kr.	Summa öre
1	2	3	4	5	6		7		8	
		Överfört							9150	–
		Dikessträckan H-I.								
62+40=	108	Inköp av 6" cementrör m	108	1.50	162	–				
=14+73 –		Schaktning, stämpling,								
– 15+81		rörens läggning och								
		höljning m	108	1.25	135	–	297	–		
Tills.	108	meter.								
		Brunn med 24" inre								
		diameter jämte kopp-								
		lingar vid 15+81 st.	1	50.–			50	–		
		För oförutsedda fall, ar-								
		betsledning m. m. tillägges								
		ca 20 % med					53	–	400	–
		Sidoavlopp.								
		Dikessträckan D-D'.								
7+80=20 –	50	Inköp av 10" cementrör m	50	2.75	137	50				
– 20+50		Schaktning, stämpling, rö-								
		rens läggning och								
		höljning m	50	2.50	125	–	262	50		
Tills.	50	meter.								
		Brunn med 32" inre								
		diameter jämte kopp-								
		lingar; vid 20+50 st.	1	65.–			65	–		
		För oförutsedda fall, ar-								
		betsledning m. m. tillägges								
		ca 20 % med					72	50	400	–
		Överföres							9950	–

Läge	Längd m.	Arbete, jordmån m. m.	Antal	à pris	Kostnad Kr.	Kostnad öre	Kostnad Kr.	Kostnad öre	Summa Kr.	Summa öre
1	2	3	4	5	6		7		8	
		Överfört							9950	-
		Dikessträckan D¹-D².								
20+50 -	45	Inköp av 9" cementrör m	45	2.50	112	50				
-20+95		Schaktning, stämpling, rörens läggning och höljning m	45	1.75	78	75				
20+95 -	213	Inköp av 8" cementrör m	213	2.-	426	-				
-23+8		Schaktning, stämpling, rörens läggning och höljning m	213	1.50	319	50				
23+8 -	99	Inköp av 8" cementrör m	99	2.-	198	-				
-24+7		Schaktning, stämpling, rörens läggning och höljning m	99	2.25	222	75	1357	50		
Tills.	357	meter.								
		Brunnar med 24" inre diameter jämte kopplingar; vid 20+95, 22+50, 23+26 och 24+7 st.	4	50.-			200	-		
		För oförutsedda fall, arbetsledning m. m. tillägges ca 20 % med					342	50	1900	-
		Dikessträckan D²-D³.								
24+7 -	125	Inköp av 6" cementrör m	125	1.50	187	50				
-25+32		Schaktning, stämpling, rörens läggning och höljning m	125	1.50	187	50	375	-		
Tills.	125	meter.								
		Brunn med 24" inre diameter jämte kopplingar; vid 25+32 st.	1	50.-			50	-		
							425	-	11850	-

Läge	Längd m.	Arbete, jordmån m. m.	Antal	à pris	Kostnad Kr.	Kostnad öre	Kostnad Kr.	Kostnad öre	Summa Kr.	Summa öre
1	2	3	4	5	6		7		8	
		Överfört					425	–	11850	–
		För oförutsedda fall, arbetsledning m. m. tillägges ca 20 % med					75	–	500	–
		Dikessträckan D³-D⁴.								
25+32 – -26+54	122	Inköp av 6" cementrör m	122	1.50	183	–				
		Schaktning, stämpling, rörens läggning och höljning m.	122	1.25	152	50				
26+54 – -26+74	20	Inköp av 6" cementrör m	20	1.50	30	–				
		Schaktning, stämpling, rörens läggning och höljning m	20	2.–	40	–	405	50		
Tills.	142	meter.								
		Brunnar med 24" inre diameter jämte kopplingar; vid 26+34 och 26+54 st.	2	50.–	100	–				
		Brunn med 24" inre diameter jämte kopplingar och anslutning till den av 15" cementrör utförda vägtrumman; vid 26+74 st.	1	65.–	65	–	165	–		
		För oförutsedda fall, arbetsledning m. m. tillägges ca 20 % med					129	50	700	–
		Dikessträckan D¹-D⁵.								
20+50=30 – -30+86	86	Inköp av 5" tegelrör m	86	1.–	86	–				
Öf.	86	Överföres			86	–			13050	–

Läge	Längd m.	Arbete, jordmån m. m.	Antal	à pris	Kostnad Kr.	Kostnad öre	Kostnad Kr.	Kostnad öre	Summa Kr.	Summa öre
1	2	3	4	5	6		7		8	
Förf.	86	Överfört			86	-			13050	-
		Schaktning, stämpling, rörens läggning och								
		hopning m	86	1.50	129	-	215	-		
Tills.	86	meter.								
		Brunn med 24" mre diameter jämte kopp-								
		lingar; vid 30+86 st.	1	45.-			45	-		
		För oförutsedda fall, arbets-								
		ledning m.m. tillägges								
		ca 20 % med					40	-	300	-
		Dikessträckan 6-6'								
9+63=40	100	Inköp av 8" cementrör m	100	2.-	200	-				
-41		Schaktning, stämpling,								
		rörens läggning och								
		hopning m	100	2.25	225	-				
41-	44	Inköp av 6" cementrör m	44	1.50	66	-				
-41+44		Schaktning, stämpling,								
		rörens läggning och								
		hopning m	44	2.-	88	-	579	-		
Tills.	144	meter.								
		Brunn med 24" mre								
		diameter jämte kopp-								
		lingar; vid 41 st.	1	50.-	50	-				
		Brunn med 24" mre dia-								
		meter jämte kopplingar och								
		särskilt intag för dag-								
		vatten, utfört av 8"								
		rör; vid 41+44 st.	1	60.-	60	-	110	-		
		För oförutsedda fall ar-								
		betsledning m.m. tillägges								
		ca 20 % med					40	-	300	-
		Överföres					689	-	13350	-

Läge	Längd m.	Arbete, jordmån m. m.	Antal	à pris	Kostnad Kr.	Kostnad öre	Kostnad Kr.	Kostnad öre	Summa Kr.	Summa öre
1	2	3	4	5	6		7		8	
		Överfört					689	–	13350	–
		betsledning m. m. tillägges ca 20 % med					111	–	800	–
		Dikessträckan H-H'.								
62+40 =	130	Inköp av 9" cementrör m	130	2.50	325	–				
= 14+73 =		Schaktning, stämpling,								
= 50 –		rörens läggning och								
– 51+30		höljning m	130	3.–	390	–				
51+30 –	30	Inköp av 8" cementrör m	30	2.–	60	–				
– 51+60		Schaktning, stämpling,								
		rörens läggning och								
		höljning m	30	1.25	37	50	812	50		
Tills.	160	meter.								
		Brunn med 24" inre								
		diameter jämte kopp-								
		lingar; vid 51+30 st.	1	50.–	50	–				
		Brunn med 24" inre dia-								
		meter jämte kopplingar								
		och särskilt intag för								
		dagvatten, utfört av								
		8" rör; vid 51+60 st.	1	60.–	60	–	110	–		
		För oförutsedda fall, ar-								
		betsledning m. m. tillägges								
		ca 20 % med					177	50	1100	–
		Dikessträckan F-F'.								
12+17 –	20	Inköp av 8" cementrör m	20	2.–	40	–				
– 12+37		Schaktning, stämpling,								
		rörens läggning och								
		höljning m	20	1.50	30	–	70	–		
Tills.	20	meter. Överföres					70	–	15250	–

Läge	Längd m.	Arbete, jordmån m. m.	Antal	à pris	Kostnad Kr.	Kostnad öre	Kostnad Kr.	Kostnad öre	Summa Kr.	Summa öre
1	2	3	4	5	6		7		8	
		Överfört					70	-	15250	-
		Intag av betong enl. typritning, vid 12+37 st.	1				100	-		
		För oförutsedda fall, arbetsledning m. m. tillägges ca 20 % med					30	-	200	-
				Summa kostnad					15450	-
		Sammandrag.								
		Huvudavloppo:								
540		Dikessträckan A-B-C			1000	-				
240		Do C-D			2450	-				
183		Do D-E			1350	-				
254		Do E-F			1900	-	6700	-		
240		Do F-G-H			2450	-				
108	1565	Do H-I			400	-	2850	-	9550	-
		Sidoavloppo:								
50		Dikessträckan D-D¹			400	-				
357		Do D¹-D²			1900	-				
125		Do D²-D³			500	-				
142		Do D³-D⁴			700	-	3500	-		
86		Do D¹-D⁵					300	-		
144		Do E-E¹					800	-		
160		Do H-H¹					1100	-		
20	1084	Do F-F¹					200	-	5900	-
Summa	2649	meter.		Summa kostnad					15450	-

Kontrollerad
d. 15/1 41
[illegible]

65

Läge	Längd m.	Arbete, jordmån m. m.	Antal	à pris	Kostnad Kr.	Kostnad öre	Kostnad Kr.	Kostnad öre	Summa Kr.	Summa öre
1	2	3	4	5	6		7		8	
		Alternativförslag.								
		Kvarndalsbäcken.								
		Sikeåstråkan A-B-C.								
0-2	200	Uppspränging av det nu-								
		varande öppna av-								
		loppet m	200	0.25	50	-				
2-5+40	340	Inköp av 18" cementrör m	340	6.-	2040	-				
		Schaktning, stämpling,								
		rörens läggning och								
		hålning m	340	1.75	595	-	2685	-		
Tills.	540	meter.								
		Ommurning av röränloppet								
		vid 2 samt stensättning								
		av det öppna utloppets								
		botten och slänter st.	1	75.-	75	-				
		Brunnar med 32" inre								
		diameter jämte kopp-								
		lingar, vid 3+50 och								
		5+40 st.	2	65.-	130	-	205	-		
		För oförutsedda fall, ar-								
		betsledning m. m. till-								
		lägges ca 20 % med					560	-	3450	-
		Sikeåstråkan C-D.								
5+40 -	75	Inköp av 15" cementrör m	75	4.75	356	25				
-6+15		Schaktning, stämpling, rörens								
		läggning och hålning m	75	2.50	187	50				
6+15 -	165	Inköp av 15" cementrör m	165	4.75	783	75				
-7+80		Schaktning, stämpling, rörens								
		läggning och hålning m	165	3.-	495	-	1822	50		
Tills.	240	meter. Överföres					1822	50	3450	-

Läge	Längd m.	Arbete, jordmån m. m.	Antal	à pris	Kostnad Kr.	Kostnad öre	Kostnad Kr.	Kostnad öre	Summa Kr.	Summa öre
1	2	3	4	5	6		7		8	
		Överfört					1822	50	3450	-
		Brunnar med 24" inre diameter jämte kopplingar;								
		vid 6+15 och 6+92 st.	2	50.-	100	-				
		Brunn med 32" inre diameter jämte kopplingar;								
		vid 7+80 st.	1	65.-	65	-	165	-		
		För oförutsedda fall arbetsledning m. m. tillägges ca 20 % med					412	50	2400	-
		Ledningsstråkan D-E.								
7+80 - -9+63	183	Se Emmdförslaget							1350	-
		Ledningsstråkan E-F.								
9+63 - -12+17	254	Se Emmdförslaget							1900	-
		Ledningsstråkan F-G-H.								
12+17=60 - -62+40=14+73	240	Se Emmdförslaget.							2450	-
		Ledningsstråkan H-I.								
62+40=14+73 - -15+81	108	Se Emmdförslaget							400	-
		Sidoavloppsledningsstråkan D-D'.								
7+80=20 - -20+50	50	Se Emmdförslaget							400	-
		Överföres								

6722.

Läge	Längd m.	Arbete, jordmån m. m.	Antal	à pris	Kostnad Kr.	Kostnad öre	Kostnad Kr.	Kostnad öre	Summa Kr.	Summa öre
1	2	3	4	5	6		7		8	
		Diksessträckan D^1-D^2.								
20+50 - -24+7	357	Le Hammdförslaget							1900	—
		Diksessträckan D^2-D^3.								
24+7 - -25+32	125	Le Hammdförslaget							500	—
		Diksessträckan D^3-D^4.								
25+32 - -26+74	142	Le Hammdförslaget							700	—
		Diksessträckan D^1-D^5.								
20+50=30 - -30+86	86	Le Hammdförslaget							300	—
		Diksessträckan E-E'.								
9+63=40 - -41+44	144	Le Hammdförslaget							800	—
		Diksessträckan H-H'.								
62+40=50 - -51+60	160	Le Hammdförslaget							1100	—
		Diksessträckan F-F'.								
12+17 - -12+37	20	Le Hammdförslaget							200	—

PETTERSON-SKA BOKTR EFTR. SKARA

Läge	Längd m.	Arbete, jordmån m. m.	Antal	à pris	Kostnad Kr.	Kostnad öre	Kostnad Kr.	Kostnad öre	Summa Kr.	Summa öre
1	2	3	4	5	6		7		8	
		Sammandrag.								
		Huvudavlopp.								
540		Dikessträckan A-B-C			3450	-				
240		Do C-D			2400	-				
183		Do D-E			1350	-				
254		Do E-F			1900	-	9100	-		
240		Do F-G-H			2450	-				
108	1565	Do H-I			400	-	2850	-	11950	-
		Sidoavlopp.								
50		Dikessträckan D-D'			400	-				
357		Do D'-D²			1900	-				
125		Do D²-D³			500	-				
142		Do D³-D⁴			700	-	3500	-		
86		Do D'-D⁵					300	-		
144		Do E-E'					800	-		
160		Do H-H'					1100	-		
20	1084	Do F-F'					200	-	5900	-
Summa	2649	meter			Summa kostnad				17850	-

Lilla Berga den 21 januari 1941.
Å tjänstens vägnar:
C. H. Nalle.
Statens lantbruksingeniör.

L ä g e	Längd m.	Arbete, jordmån m. m.	Antal	à pris	Kostnad		Kostnad		S u m m a	
					Kr.	öre	Kr.	öre	Kr.	öre
1	2	3	4	5	6		7		8	

PETTERSONSKA BOKTR.-EFTR.
SKARA

Arbetsbeskrivning.

1	2	3	4	5	6	7	8

Grävningstabell.

Läge	Längd	Djup	Bottenbredd	Dagbredd	Sidolutning	Bottenhöjd och lutning	Anmärkningar.
	Meter						
		Huvudavloppslopp. Dikessträckan A-B-C.					
0	–	1,35	0.50		1:1	5.41	Det nuvarande öppna avloppet mellan 0 – 2 bibehålles i oförändrat skick.
+50	50	1,50	"		"		
1	50	1,35	"		"		
+50	50	1,30	"		"		
+85	35	1,45	"		"		Förplt.: [illegible] i järnrör i betongsockel vid diket [illegible] mellan fastigheten [illegible] 44[illegible]; belägen på höjden + 7.[illegible] m.
2	15	1,10	"		"		
+50	50	1,35	"		"	1:1000	
3	50	1,20	"		"		
+50	50	1,15	"		"		
4	50	1,10	"		"		
+50	50	1,10	"		"		
5	50	1,30	"		"		
+40	40	1,65	"		"	5.95	Förplt.: i järnrör, som utmynnar [illegible] mellan fastigheten [illegible] 4[illegible] [illegible] diket [illegible] sida; belägen på höjden + 8.165 m.
Summa	540	meter					
		Dikessträckan C-D.					
5+40	–	1,55				6.05	15" cementrör mellan 5+40 och 7+80.
+50	10	1,65					
6	50	1,50				3:1000	
+50	50	1,40					
7	50	1,40					
+50	50	1,45					
+80	30	1,50				6.77	Förplt.: [illegible] i järnrör, som utmynnar [illegible] mellan fastigheten [illegible] och [illegible] 50 [illegible] 80 [illegible] 25 cm över betongsockeln; belägen på höjden + 8.545 m.
Summa	240	meter.					

1	2	3	4	5	6	7	8
		Diket sträckan D - E.					
7+80	=	1.45				6.82	12" cementrör mellan 7+80 och
8	20	1.40					9+63.
+50	50	1.90				1:4	
9	50	1.90				0.01	
+50	50	1.65					
+63	13	1.60				7.55	
Summa	183	meter.					
		Diket sträckan E - F.					
9+63	=	1.60				7.55	12" cementrör mellan 9+63 och
10	37	1.65				2:1000	12+17.
+50	50	1.55				7.72	
11	50	1.55				1:1	
+50	50	1.55				0.01	
12	50	1.55					
+17	17	1.60				7.89	Fixpkt: Norra järndubb i sten i V.
Summa	254	meter.					fundament, 38 m Ø mm [illegible] 20,
							beläget på höjden + 9.28 m.
		Diket sträckan F - G: 1:o					
12+17+60	=	1.55				7.96	10" cementrör mellan 12+17+60
60+50	50	1.90					och 62+40=14+73.
61	50	2.40				1:1	
+50	50	2.20				0.01	
62	50	2.30					Fixpkt: Norra järndubben [illegible]
+40=	40	1.85					[illegible] V. sida, beläget
=14+73						8.20	på höjden + 10.31 m.
Summa	240	meter.					
		Diket sträckan G-I.					
62+40=							
14+73	=	1.50				8.60	6" cementrör mellan 62+40+14+73
15	27	1.45				1:4	och 15+81.
+50	50	1.30				0.01	
+81	31	1.60				9.03	
Summa	108	meter.					

1	2	3	4	5	6	7	8
		Rödsandsdiket.					
		Diketssträckan 9 - 9'					
7+80=20	–	1.40				6.82	10" cementrör mellan 7+80-20
20+50	50	1.50				3:1000 6.97	och 20+50.
Summa	50	meter.					
		Diketssträckan 9' - 9²²					
20+50	–	1.45				7.02	9" cementrör mellan 20+50 och
+95	45	1.30				4:1000	20+95.
+95		1.45				7.20	
21	5	1.45				7.26	8" cementrör mellan 20+95 och
+50	50	1.45				0.01:8	24+7.
22	50	1.45				8.09	
+50	50	1.50				13:1000	
23	50	1.55				8.74	
+8	8	1.50				13:1000	
+50	42	1.55				9.49	
24	50	1.45				17:1000	
+7	7	1.50				11.17	
Summa	357	meter.					
		Diketssträckan 9² - 9³³					
24+7	–	1.50				11.17	6" cementrör mellan 24+7 och
+50	43	1.30				0.01:20	25+32.
25	50	1.50					
+32	32	1.35				13.67	
Summa	125	meter					
		Diketssträckan 9³ - 9³⁴					
25+32	–	1.35				13.67	6" cementrör mellan 25+32 och
+50	18	1.35				0.01:11	26+744.
26	50	1.50					Fixpkt. Kons. märkbult i 6² gråsten vid
+50	50	1.40					[illegible] 5 m N om [illegible]
Summa	118						höjden + 17.02 m.

Fixpkt. Kons. märkbult i 6² gråsten vid [illegible] 5 m N om [illegible] höjden + 17.02 m.

1	2	3	4	5	6	7	8
Öpf.	118					11:1000	
26+74	24	1.45				15.23	
Sma	142	meter.					

Dikesträckan D'-D⁵.

20+50=30	–	1.35				7.12	5" tegelrör mellan 20+50=30 och
30+50	50	1.70				13:1000	30+86.
+86	36	1.20				8.24	
Sma	86	meter.					

Dikesträckan E-E'.

9+63=40	–	1.55.				7.65	8" cementrör mellan 9+63=40 och
40+50	50	1.55				11:1000	41.
41	50	1.45				8.75	
41	–	1.40				8.80	6" cementrör mellan 41 och 41+44.
+44	44	1.55				11:1000 9.28	
Sma	144	meter.					

Dikesträckan H-H'.

62+40= 14+73=50	–	1.85				8.20	9" cementrör mellan 62+40=14+73=
50+50	50	1.65				1:1000	50 och 51+30.
51	50	1.35					
+30	30	1.35				8.33	8" cementrör mellan 51+30 och
+50	20	1.40				1:1000	51+60.
+60	10	1.50				8.36	
Sma	160	meter.					

Dikesträckan F-F'.

12+17	–	1.55				7.96	[illegible]
+37	20	1.50				8.–	8" cementrör mellan 12+17 och 12+37
Sma	20	meter.					

1	2	3	4	5	6	7	8
		Sammanslagen					
Längd		Huvudavloppp.					
540		Dikesträckan	A-B-C				
240			Do	C-D			
188			Do	D-E			
254			Do	E-F			
240			Do	F-G-H			
108	1565		Do	H-I			
		Sidoavloppp.					
50		Dikesträckan	D-D'				
357			Do	D'-D²			
125			Do	D²-D³			
142			Do	D³-D⁴			
86			Do	D'-D⁵			
144			Do	E-E''			
160			Do	H-H''			
20	1084		Do	F-F'			
Sma	2649	meter					

1	2	3	4	5	6

Vid arbetets utförande är i övrigt att iakttaga:

Att det nuvarande stenupplaget utmed vänstra sidan av dikessträckan 2 - 2+68 skall flyttas och ånyo uppläggas på lämpligt avstånd från det nya avloppets kanter.

Att det vid upprensning och utvidgning av det nuvarande öppna diket i sträckningen 2 - 3+50 skall iakttagas, att avloppet i huvudsak skall utvidgas åt vänstra sidan samt att massorna likaledes skola uppläggas till vänster om det nya avloppet.

Att det vid upprensning och utvidgning av det nuvarande öppna diket i sträckningen 3+50 - 5+40 skall iakttagas, att det nuvarande diket skall utvidgas lika åt båda sidorna samt att schaktningsmassorna skola fördelas till lika mängder på avloppets båda sidor.

Att samtliga från de öppna avloppen uppschaktade massorna skola uppläggas med minst 1,- m. frikant.

Att jordvallarna skola genomgrävas på minst var 50:de meter samt dessutom vid alla tillstötande svackor, så att ytvattnet fritt kan avrinna.

Att stensättningar skola utföras på de platser, som närmare angivas i kostnadsförslaget.

Att sådan stensättning skall grundläggas minst 0,20 m. under den nya dikesbottnen samt utföras av flata eller kilade stenar av tillräcklig storlek /minst 0,15x0,35x0,40/ och i ordnade förband, fogade i cementbruk. Därest så erfordras skall stensättningen bakmuras.

Att ommurningen vid 5+40 och intaget vid 12+37 skola utföras på sätt närmare framgår av upprättade typritningar.

Att sten, som ligger hindrande i vägen för rörledning, skall upptagas.

Att inga rör få nedläggas förrän de blivit godkända av vederbörande lantbruksingeniör eller av den, han i sitt ställe förordnar.

Att rörledning ej får täckas förrän den blivit godkänd av vederbörande lantbruksingeniör eller av den, han i sitt ställe förordnar.

Att rörledning efter sådant godkännande omedelbart skall höljas till 0,6 m. djup, räknat från ledningens överkant.

Att sådan höljning skall utföras genom påfyllning av ur rörgraven uppschaktade jordmassor och, om dessa massor ej äro tillräckliga, genom nedschaktning från sidorna.

Att samtliga ur rörgraven uppschaktade jordmassor skola återfyllas.

Att fyllningen skall packas väl särskilt under och på båda sidor om rörsträngen samt stötas väl så att framtida sättningar i möjligaste mån förhindras.

Att fyllningen ej får innehålla sten.

Att enskilda rörrännor, som utmynna intill en brunn, skola av entreprenören kostnadsfritt kopplas i brunnen, därest jordägaren tillhandahåller för sådan koppling erforderliga rör.

Att koppling av sådana rörrännor, som utmynna på längre avstånd från brunnarna skola, därest jordägaren därom gör framställning, utföras av entreprenören men bekostas av jordägaren.

Att samtliga brunnar skola försänkas 0,5 m., räknat från utloppsrörets underkant samt förses med hållbart lock av armerad betong.

Att cirkulära brunnar med 24" inre diameter helt skola utföras av betongrör.

Att cirkulära brunnar med större inre diameter än 24" skola utföras av betongrör med ett mellanskift av i kallmur lagda brunnstegel.

Att cirkulära brunnar med större inre diameter än 24" skola utföras med till 24" avkonande överdel.

Att hål i tillräckligt antal skola upptagas i brunnsväggarna, så att dagvattnet obehindrat kan inrinna i brunnarna. För koppling av blivande täckdiken skola dessutom i brunnarna på lämpliga höjder inkopplas minst 3 st. 4" tegelrör eller det större antal rör som betingas av förhandenvarande förhållanden.

Att brunnar, som ligga i krökar och rågångar, samt andra brunnar med flera än två kopplingar skola uppdragas till 0,3 m. höjd över markytan.

Att övriga brunnar få göras täckta, därest jordägaren det påfordrar samt själv ikläder sig de risker för olycksfall, som kunna uppstå därigenom att brunnslocket vittrar sönder eller på annat sätt förstöres.

Att samtliga brunnar skola omskolas med sten och grovt grus.

Att samtliga brunnar skola grundläggas på fast underlag och förses med botten av betong.

Att bottnen skall vara igjuten i den understa brunnsringen innan denna nedsättes, därest detta ej medför särskilda svårigheter vid brunnens byggande, då bottnen må igjutas sedan brunnen i övrigt färdigställts.

Att kopplingarna i brunnarna skola vara ordentligt utförda, därvid det särskilt skall iakttagas, att samtliga inkopplade rör skola vara avhuggna jäms med brunnens innersida samt sammanfogade med denna medelst cementbruk.

Att sådana enskilda rörrännor eller täckdiken, vilka möjligen komma

att korsas av de nya täckta ledningarna, skola återställas i fullgott skick, därest de vid arbetets utförande till någon del rubbats.

Att samtliga träd och buskar, vilka stå hindrande i vägen för de nya dikessträckorna, skola rothuggas och borttagas.

Att vederbörande lantbruksingeniör äger meddela de särskilda föreskrifter, som erfordras, därest det under arbetets utförande visar sig nödvändigt att förstärka grunden för vissa dikessträckor med till dem hörande brunnar, intagning och ommurning. Blivande entreprenör är skyldig, att omedelbart underrätta lantbruksingeniören för den händelse grundförstärkning erfordras.

Lilla Berga den 21 januari 1941.

Å tjänstens vägnar:

C. A. Nauw.

Statens lantbruksingeniör.

Bil. Litt. D.

Utlåtande

avgivet vid syneförrättning angående torrläggning av marker tillhörande Kingelstad nr 5 m.fl. hemman i Ottarps och Sireköpinge socknar, Malmöhus län.

Mom. 1.

Förordnande m.m.

Jämlikt Länsstyrelsens resolution den 6 oktober 1939 förordnades undertecknad, förrättningsman att handlägga syneförrättning angående torrläggning av marker tillhörande Kingelstad nr 5 m.fl. hemman i Ottarps och Sireköpinge socknar, Malmöhus län. Laga hinder har ej anmälts vare sig emot förrättningens handläggande eller det avsedda dikningsföretagets utförande, ej heller har sådant hinder kunnat av synemännen utrönas. Då det planerade torrläggningsföretaget är att hänföra till dikning, har syneförrättningen handlagts i enlighet med de för "dikning" i vattenlagen givna bestämmelserna. Dikningsföretaget berör marker tillhörande Gultarp nr 4, Rönnarp nr 2 samt Kingelstad n:ris 5 och 6 i Ottarps socken ävensom Tågarp nr 10 i Sireköpinge socken.

Mom. 2.

Dikningsföretagets omfattning, planläggning m.m.

Dikningsföretaget, som tillhör Rååns nederbördsområde nr 94, är beläget c:a 2,5 km. nordost om Ottarps kyrka, c:a 3,5 km. nordväst om Sireköpinge kyrka och c:a 3,- km. norr om Tågarps järnvägsstation på järnvägslinjen från Hälsingborg till Eslöv. Å hithörande översiktskarta har dikningsområdet utmärkts med gul färg.

De marker, om vilkas torrläggning det är fråga, avvattnas nu till

tvenne mindre avledningsdiken, vilka från sektionerna 12+37 eller punkten F^{1} och 26+74 eller punkten D^{4} avrinna norr och öster, respektive söder ut till sektionen 7+80 eller punkten K. Från punkten K avledes vattnet genom ett avledningsdike vidare öster ut till ett större floddike vid sektionen 2. Avledningsdikena hava ej utförts till erforderliga dimensioner, varför vissa av de marker, vilka för sin torrläggning äro beroende av desamma, nu besväras av vatten. På begäran av sökanden och dem, vilka förenat sig med honom /förrättningsprotokollets §§ 6 och 12/, har förrättningsmannen utarbetat förslag till nya avlopps upptagande i den omfattning samt till det djup och med de dimensioner i övrigt, som erfordras för ändamålsenlig torrläggning av de nu vattenskadade markerna. Då det under syneförrättningens handläggning framhållits, att det nya avlopp, som kommer att ersätta det nuvarande avledningsdiket utmed gränsen mellan Ottarps och Sireköpinge socknar eller dikessträckan 2 - - 5+40, lämpligen borde utföras som täckt dike även om kostnaderna bleve något större än för ett öppet avlopp /förrättningsprotokollets § 14/, hava två olika förslag utarbetats kallade Huvudförslaget, enligt vilket dikessträckan 2 - 5+40 skall utföras som öppet avlopp, och Alternativförslaget, enligt vilket dikessträckan 2 - 5+40 skall utföras som täckt ledning. Här nedan redogöres närmare för de olika förslagen.

Huvudförslag.

Huvudavlopp.

1/ Dikessträckan A-B-C från sektionen 0 norr och väster ut till sektionen 5+40. Delsträckan 0 - 2 ingår i det nuvarande floddiket och skall bibehållas i oförändrat skick men för framtiden underhållas av dikningsföretaget. Delsträckan 2 - 5+40 skall följa samma

sträckning som det nuvarande öppna diket utmed gränsen mellan Ottarps och Sireköpinge socknar samt utföras som öppet dike med 0,50 m. bottenbredd och med slänterna i lutning 1:1. Mellan sektionerna 2 och 3+50, där det nuvarande diket ej ligger i rågång, skall detsamma i huvudsak utvidgas åt vänstra /norra/ sidan. Mellan sektionerna 3+50 och 5+40 åter, där diket nu ligger i rågången, skall detsamma utvidgas lika åt båda sidorna. Vid utförandet av dikessträckan 2 - 5+40 skall i övrigt iakttagas, att det nya avloppet utföres i absolut rak sträckning och utan krökar.

2/ Dikessträckan C-D från sektionen 5+40 norr och väster ut till sektionen 7+80 = 20 i gränsen mellan Gultarps och Kingelstads hemman. Delsträckan 5+40 - 6+15 skall följa samma sträckning som det nuvarande öppna diket utmed norra sidan av märgelgraven /ägofig. 21/. Delsträckan 6+15 - 7+80 = 20 skall upptagas i rak nyskärning. Hela dikessträckan skall utföras som täckt ledning av 15" cementrör. Vid sektionen 5+40 skall rörutloppet ommuras samt det öppna avloppets botten och slänter stensättas. Nya brunnar skola utföras vid sektionerna 6+15, 6+92 och 7+80 på sätt närmare framgår av förslagshandlingar och ritningar.

3/ Dikessträckan D-E från sektionen 7+80 = 20 väster ut till sektionen 9+63 = 40. Det nya avloppet skall följa samma sträckning som det nuvarande avledningsdiket samt utföras som täckt ledning av 12" cementrör. Ny brunn med 32" inre diameter skall anordnas vid sektionen 9+63 = = 40 på sätt närmare framgår av förslagshandlingar och ritningar.

4/ Dikessträckan E-F från sektionen 9+63 = 40 söder ut till sektionen 12+17 = 60. Det nya avloppet skall följa samma sträckning som det nuvarande avledningsdiket samt utföras som täckt ledning av 12" cementrör.

Nya brunnar skola utföras vid sektionerna 10+49 och 12+17 = 60 på sätt närmare framgår av förslagshandlingar och ritningar.

5/ Dikessträckan F-G-H från sektionen 12+17 = 60 väster och söder ut till sektionen 62+40 = 14+73. Det nya avloppet skall upptagas i nyskärning samt utföras som täckt ledning av 10" cementrör. Nya brunnar skola utföras vid sektionerna 61+36 och 62+40 = 14+73 på sätt närmare framgår av förslagshandlingar och ritningar.

6/ Dikessträckan H-I från sektionen 62+40 = 14+73 väster ut till sektionen 15+81. Det nya avloppet skall följa samma sträckning som det nuvarande öppna avledningsdiket samt utföras som täckt ledning av 6" cementrör. Ny brunn skall anordnas vid sektionen 15+81 på sätt närmare framgår av förslagshandlingar och ritningar.

Sidoavlopp.

7/ Dikessträckan $D-D^{1}$ från sektionen 7+80 = 20 norr ut till kröken vid sektionen 20+50 = 30. Det nya avloppet skall upptagas i nyskärning samt utföras som täckt ledning av 10" cementrör. Ny brunn skall anordnas vid sektionen 20+50 = 30 på sätt närmare framgår av förslagshandlingar och ritningar.

8/ Dikessträckan $D^{1}-D^{2}$ från sektionen 20+50 = 30 öster och norr ut till sektionen 24+7. Delsträckan 20+50 = 30 - 23+26 skall följa samma sträckning som det nuvarande avledningsdiket. Delsträckan 23+26 - 24+7 skall upptagas i rak nyskärning. Hela dikessträckan skall utföras som täckt ledning av 9" och 8" cementrör. Brunnar skola anordnas vid sektionerna 20+95, 22+50, 23+26 och 24+7 på sätt närmare framgår av förslagshandlingar och ritningar.

9/ Dikessträckan $D^{2}-D^{3}$ från sektionen 24+7 norr ut till sektionen

25+32. Det nya avloppet skall följa samma sträckning som det nuvarande avledningsdiket samt utföras som täckt ledning av 6" cementrör. Ny brunn skall anordnas vid sektionen 25+32 på sätt närmare framgår av förslagshandlingar och ritningar.

10/ Dikessträckan $D^{3}-D^{4}$ från sektionen 25+32 norr ut till allmänna vägen vid sektionen 26+74. Delsträckan 25+32 - 26+54 skall följa samma sträckning som det nuvarande avledningsdiket. Delsträckan 26+54 - 26+74 skall upptagas i rak nyskärning. Hela dikessträckan skall utföras som täckt ledning av 6" cementrör. Nya brunnar skola anordnas vid sektionerna 26+34, 26+54 och 26+74 på sätt närmare framgår av förslagshandlingar och ritningar. I brunnen vid sektionen 26+74 skall förutom den nya rörledningen även inkopplas den nuvarande vägtrumman.

11/ Dikessträckan $D^{1}-D^{5}$ från sektionen 20+50 = 30 norr ut till sektionen 30+86. Det nya avloppet skall upptagas i rak nyskärning utmed gränsen mellan fastigheterna Kingelstad 5^{2} och Kingelstad 5^{7} samt utföras som täckt ledning av 5" tegelrör. Ny brunn skall anordnas vid sektionen 30+86 på sätt närmare framgår av förslagshandlingar och ritningar.

12/ Dikessträckan $E-E^{1}$ från sektionen 9+63 = 40 norr ut till märgelgraven vid sektionen 41+44. Det nya avloppet skall upptagas i nyskärning samt utföras som täckt ledning av 8" och 6" cementrör. Brunnar skola anordnas vid sektionerna 41 och 41+44 på sätt närmare framgår av förslagshandlingar och ritningar.

13/ Dikessträckan $F-F^{1}$ från sektionen 12+17 söder ut till rågången vid sektionen 12+37. Det nya avloppet skall följa samma sträckning som det nuvarande avledningsdiket samt utföras som täckt ledning av 8" cementrör. Vid sektionen 12+37 skall ett intag anordnas på sätt närmare fram-

går av förslagshandlingar och ritningar.

14/ Dikessträckan H-H[1] från sektionen 62+40 = 14+73 = 50 söder och öster ut till sektionen 51+60. Delsträckan 50 - 51+30 skall upptagas i rak nyskärning. Delsträckan 51+30 -51+60 skall följa befintligt öppet dike, utmed södra sidan av enskilda vägen i gränsen mellan fastigheterna Rönnarp 2[12] och 2[13] å ena sidan samt Rönnarp 2[3] å den andra. Nya brunnar skola utföras vid sektionerna 51+30 och 51+60 på sätt närmare framgår av förslagshandlingar och ritningar.

Alternativförslag.

Huvudavlopp.

1/ Dikessträckan A-B-C från sektionen 0 norr och väster ut till sektionen 5+40. Delsträckan 0 - 2, vilken ingår i det nuvarande flod-diket, skall bibehållas i oförändrat skick, men för framtiden underhållas av dikningsföretaget. Delsträckan 2 - 5+40 skall följa samma sträckning som det nuvarande öppna diket utmed gränsen mellan Gultarps och Tågarps hemman samt utföras som täckt ledning av 18" cementrör. Vid sektionen 2 skall rörutloppet ommuras samt det öppna avloppets botten och slänter stensättas. Nya brunnar skola anordnas vid sektionerna 3+50 och 5+40 på sätt närmare framgår av förslagshandlingar och ritningar.

2/ Dikessträckan C-D från sektionen 5+40 norr och väster ut till sektionen 7+80 = 20 i gränsen mellan Kingelstads och Gultarps hemman. Delsträckan 5+40 - 6+15 skall följa samma sträckning som det nuvarande öppna diket utmed norra sidan av märgelgraven /ägofig. 6/. Delsträckan 6+15 - 7+80 = 20 skall upptagas i rak nyskärning. Hela dikessträckan skall utföras som täckt ledning av 15" cementrör. Nya brunnar skola

anordnas vid sektionerna 6+15, 6+92 och 7+80 på sätt närmare framgår av förslagshandlingar och ritningar.

3/ Dikessträckan D-E skall utföras på samma sätt som enligt Huvudförslaget.

4/ Dikessträckan E-F skall utföras på samma sätt som enligt Huvudförslaget.

5/ Dikessträckan F-G-H skall utföras på samma sätt som enligt Huvudförslaget.

6/ Dikessträckan H-I skall utföras på samma sätt som enligt Huvudförslaget.

Sidoavlopp.

7/ Dikessträckan $D-D^{1}$ skall utföras på samma sätt som enligt Huvudförslaget.

8/ Dikessträckan $D^{1}-D^{2}$ skall utföras på samma sätt som enligt Huvudförslaget.

9/ Dikessträckan $D^{2}-D^{3}$ skall utföras på samma sätt som enligt Huvudförslaget.

10/ Dikessträckan $D^{3}-D^{4}$ skall utföras på samma sätt som enligt Huvudförslaget.

11/ Dikessträckan $D^{1}-D^{5}$ skall utföras på samma sätt som enligt Huvudförslaget.

12/ Dikessträckan $E-E^{1}$ skall utföras på samma sätt som enligt Huvudförslaget.

13/ Dikessträckan $F-F^{1}$ skall utföras på samma sätt som enligt Huvudförslaget.

14/ Dikessträckan $H-H^{1}$ skall utföras på samma sätt som enligt Huvud-

förslaget.

~~Sakägarne hava beretts tillfälle att närmare diskutera de olika förslagen, därvid det bl.a. framhållits att det dyrare Alternativförslaget givetvis hade vissa fördelar framför Huvudförslaget men att dessa fördelar dock ej motsvarade de större kostnaderna. Sakägarnes majoritet hava också uttalat sig för Huvudförslaget. Med ledning av vad sålunda förekommit och~~ Sedan synemännen närmare prövat de olika förslagen från såväl teknisk som ekonomisk synpunkt, föreskriva de, att det gemensamma dikningsföretaget skall utföras enligt Huvudförslaget. Skulle någon sakägare innan företaget utlämnas på entreprenad i skrivelse till dikningsföretagets styrelse påfordra att företaget skall utföras enligt Alternativförslaget och därvid likaledes skriftligen förbinder sig att ensam gälda samtliga de ökade kostnader, som därigenom kunna uppkomma, skall dikningsföretaget dock utföras enligt Alternativförslaget. För att kunna bestämma storleken av de ökade kostnaderna skall i så fall särskilda entreprenadanbud infordras beträffande såväl Huvudförslaget som Alternativförslaget. Skillnaden mellan den slutligen antagne entreprenörens båda anbud skall anses motsvara kostnadsökningen.

Särskilda profilritningar och i viss utsträckning även sektionsritningar hava upprättats, vilka angiva de olika dikessträckornas djup och föreskrivna dimensioner i övrigt ävensom läget för den ommurning och de brunnar, som skola utföras. För sistnämnda konstarbeten hava därjämte särskilda typritningar upprättats. De olika dikessträckornas lägen på marken hava utmärkts på hithörande plankarta. Beträffande de nya täckta ledningarna vilja synemännen i detta sammanhang framhålla,

att det enligt deras åsikt ej föreligger någon fara för desammas framtida bestånd, därest de utföras av fullgoda cementrör, enär det genom analyser av vatten från närgränsande, likartade områden utrönts att vattnet i dessa trakter ej innehåller på betong skadligt inverkande ämnen.

Vid bestämmande av de olika dikessträckornas dimensioner har förrättningsmannen tagit hänsyn såväl till nederbördsområdets storlek och topografi samt avrinningen från detsamma som ock till förhandenvarande fallförhållanden. Nederbördsområdet har fastställts dels genom särskilda undersökningar på marken, dels med ledning av Ekonomiska kartverkets kartor över trakten. Storleken av de områden, som avvattnas till de olika dikessträckorna, framgår av profilritningarna. Den vattenmängd, som skall kunna avbördas genom olika dikessträckor, har beräknats med ledning av nederbördsområdets omfattning samt under antagande att avrinningen vid normala flöden uppgår till högst 1,- liter per sekund och hektar.

De vattenskadade markerna hava i vederbörlig ordning kartlagts, varjämte markens nivåförhållanden genom avvägning närmare undersökts. Såsom vattenskadade hava ansetts samtliga de marker, vilka enligt synemännens åsikt beredas nytta genom företagets utförande.

Mom. 3.

Broar och trummor för allmänna och enskilda vägar.

Enligt det för dikningsföretaget upprättade förslaget skall den täckta ledningen $D\text{-}D^{1}\text{-}D^{2}\text{-}D^{3}\text{-}D^{4}$ framdragas till sektionen 26+74 /punkten D^{4}/ vid södra sidan av allmänna vägen Truedstorp-Vallåkra eller vägen litt. S 4 a inom Luggude vägdistrikt samt där genom en anslutningsbrunn sammankopplas med en av 375 m/m rör utförd vägtrumma. Anslutningsbrunnen skall utföras av 600 m/m betongrör med 500 m/m slamrum, grundläggas på

fast underlag samt omskolas med sten och grovt grus. I brunnen skola förutom vägtrumman och den nya rörledningen inkopplas minst 3 st, 100 m/m tegelrör så att vägvatten samt dagvatten och dräneringsvatten obehindrat kan inledas i brunnen. Den nya brunnen med samtliga kopplingar skall utföras och bekostas av dikningsföretaget. Innan arbetet påbörjas skall dikningsföretagets styrelse i god tid underrätta såväl väginspektören i länet som Luggude vägstyrelse om den tidpunkt, då det kommer att utföras.

Vid dikningsföretagets utförande måste vidare ett flertal trummor för enskilda brukningsvägar rivas och borttagas. Då de dikessträckor, som komma att framdragas genom omnämnda enskilda vägar, skola utföras som täckta ledningar, behöva de borttagna trummorna emellertid ej ersättas. Dock skall det åligga dikningsföretaget att så snart avlopp utförts genom enskild väg omedelbart återställa körbanan för den korsande vägen i fullgott skick.

Mom. 4.

Ersättningar.

Synemännen föreskriva, att ersättning skall utgå till jordägare utmed den öppna dikessträckan B-C /sträckan 2 - 5+40/ för den skada, som tillskyndas dem på grund av intrång genom jordupplag - intrångsersättning - med tillsammans 135,- kr. eller med 30 öre per m^3. för de schaktningsmassor, som angivas i kostnadsförslaget /Bil. Litt. B/. Då massorna möjligen ej komma att fördelas till lika mängder på avloppets båda sidor, skola de uppmätas efter det företaget utförts, varefter ersättningsbeloppet skall fördelas vederbörande emellan i förhållande till de schaktningsmassor, som upplagts på de olika fastigheter-

na. Kunna jordägarne ej enas om fördelningen, skall densamma verkställas av lantbruksingeniören i länet eller av den, han i sitt ställe förordnar. Särskild ersättning skall däremot ej utgå för jord, som tages i anspråk för det nuvarande dikets utvidgning, ej heller för sådan skada å växande gröda, som möjligen kan uppkomma vid arbetets utförande. Intrångsersättningen har nämligen beräknats så att den inkluderar jämväl ersättning för sistnämnda skador.

Skulle i samband med utförandet av de nya täckta dikessträckorna skada uppkomma å växande gröda, skall sådan skada ersättas samt gäldas med belopp som, för den händelse att överenskommelse därom ej kan träffas mellan företagets styrelse och vederbörande jordägare, fastställes av lantbruksingeniören i länet eller av den, han i sitt ställe förordnar. Beträffande slutligen sådan av dikningsföretaget möjligen orsakad skada, som ej av synemännen förutsetts, hänvisas till bestämmelserna i 7 kap. 57 § vattenlagen.

Mom. 5.

Kostnader.

Förrättningsmannen har beräknat kostnaderna för dikningsföretagets utförande enligt Huvudförslaget till 15450,- kr. och enligt Alternativförslaget till 17850,- kr. Särskilt kostnadsförslag har bifogats förrättningshandlingarna /Bil. Litt. B/.

Mom. 6.

Båtnadsuppskattning och kostnadsfördelning.

Då överenskommelse ej träffats angående kostnadernas fördelning, hava synemännen verkställt sådan båtnadsuppskattning, som omförmäles i 10 kap. 60 § vattenlagen, samt för detta ändamål uppskattat och beräknat

jordens värde dels efter dikningsföretagets genomförande, dels i nuvarande, vattenskadat skick. Vid värderingen har hänsyn tagits såväl till jordens godhet beträffande matjord och alv samt till dess blivande och nuvarande torrläggningsförhållanden som ock till i orten gängse priser å fullt torrlagd jord av förhandenvarande beskaffenhet. Skillnaden mellan det blivande och det nuvarande värdet - 16810,- kr. - utgör det båtnadsvärde, som skall ligga till grund för kostnadernas fördelning. Resultatet av värderingen och båtnadsuppskattningen återfinnes i värderingslängden /Bil. Litt. A/, vilken jämväl utgör hävdeförteckning för de i dikningssamfälligheten ingående markerna. Båtnad av annat slag än jordförbättring förekommer ej vid detta torrläggningsföretag. Då de i dikningssamfälligheten ingående markerna avvattnas till olika dikessträckor och då ej obetydliga nivåskillnader dessutom förefinnas mellan vissa områden, föreligga sådana förhållanden, att kostnaderna möjligen skola jämkas enligt bestämmelserna i 7 kap. 24 § vattenlagen. För utredning härom har dikningssamfälligheten uppdelats i tio olika avdelningar på sätt närmare framgår av värderingslängden /Bil. Litt. A/, varefter följande beräkningar utförts.

För att avdelning 1, vilken omfattar ägofigurerna 1-24 med ett sammanlagt båtnadsvärde av 2591,- kr., skall kunna torrläggas, måste dikessträckorna A-B-C och C-D upptagas. Kostnaderna för avdelningens egen torrläggning hava beräknats till 3450,- /1000+2450/ kronor.

För att avdelning 2, vilken omfattar ägofigurerna 25-43 med ett sammanlagt båtnadsvärde av 1693,- kr., skall kunna torrläggas, måste dels dikessträckan D-E upptagas, dels visst arbete utföras nedströms punkten D, för vilket kostnaderna beräknats till 1100,- kr. Kostnader-

na för avdelningens egen torrläggning hava beräknats till 2450,- /1350+1100/ kronor.

För att avdelning 3, vilken omfattar ägofigurerna 44-59 med ett sammanlagt båtnadsvärde av 2210,- kr., skall kunna torrläggas, måste dels dikessträckan E-F upptagas, dels visst arbete utföras nedströms punkten E, för vilket kostnaderna beräknats till 800,- kr. Kostnaderna för avdelningens egen torrläggning hava beräknats till 2700,- /1900+800/ kronor.

För att avdelning 4, vilken omfattar ägofigurerna 60-86 med ett sammanlagt båtnadsvärde av 1079,- kr., skall kunna torrläggas, måste dels dikessträckorna E-F, F-G-H och H-I upptagas, dels visst arbete utföras nedströms punkten E, för vilket kostnaderna beräknats till 800,- kr. Kostnaderna för avdelningens egen torrläggning hava beräknats till 5550,- /1900+2450+400+800/ kronor.

För att avdelning 5, vilken omfattar ägofigurerna 87-126 med ett sammanlagt båtnadsvärde av 3321,- kr., skall kunna torrläggas, måste dels dikessträckorna E-F, F-G-H och H-H^{1} upptagas, dels visst arbete utföras nedströms punkten E, för vilket kostnaderna beräknats till 800,- kr. Kostnaderna för avdelningens egen torrläggning hava beräknats till 6250,- /1900+2450+1100+800/ kronor.

För att avdelning 6, vilken omfattar ägofigurerna 127-135 med ett sammanlagt båtnadsvärde av 439,- kr., skall kunna torrläggas, måste dels dikessträckorna E-F och F-F^{1} upptagas, dels visst arbete utföras nedströms punkten E, för vilket kostnaderna beräknats till 800,- kr. Kostnaderna för avdelningens egen torrläggning hava beräknats till 2900,- /1900+200+800/ kronor.

För att avdelning 7, vilken omfattar ägofigurerna 136-172 med ett

sammanlagt båtnadsvärde av 3951,- kr., skall kunna torrläggas, måste dels dikessträckorna $D-D^1$, D^1-D^2, D^2-D^3 och D^3-D^4 upptagas, dels visst arbete utföras nedströms punkten D, för vilket kostnaderna beräknats till 1100,- kr. Kostnaderna för avdelningens egen torrläggning hava beräknats till 4600,- /400+1900+500+700+1100/ kronor.

För att avdelning 8, vilken omfattar ägofigurerna 173-178 med ett sammanlagt båtnadsvärde av 146,- kr., skall kunna torrläggas, måste visst arbete utföras nedströms punkten D^4, för vilket kostnaderna beräknats till 135,- kr.

För att avdelning 9, vilken omfattar ägofigurerna 179-185 med ett sammanlagt båtnadsvärde av 489,- kr., skall kunna torrläggas, måste dels dikessträckorna $D-D^1$ och D^1-D^5 upptagas, dels visst arbete utföras nedströms punkten D, för vilket kostnaderna beräknats till 1100,- kr. Kostnaderna för avdelningens egen torrläggning hava beräknats till 1800,- /400+300+1100/ kronor.

För att avdelning 10, vilken omfattar ägofigurerna 186-197 med ett sammanlagt båtnadsvärde av 891,- kr., skall kunna torrläggas, måste dels dikessträckan $E-E^1$ upptagas, dels visst arbete utföras nedströms punkten E, för vilket kostnaderna beräknats till 800,- kr. Kostnaderna för avdelningens egen torrläggning hava beräknats till 1600,- /800+800/ kronor.

De olika avdelningarnas båtnadsvärden samt kostnader för avlopp över eget område framgår här nedan:

Avdelning.	Båtnad.	Dikessträcka.	Kostnad.	Rel.kostnad.
1	2591,- kr.	A-D	3450,- kr.	1,331532
2	1693,- "	D-E	1350,- "	0,797401

Avdelning.	Båtnad.	Dikessträcka.	Kostnad.	Rel.kostnad.
3	2210,- kr.	E-F	1900,- kr.	0,859728
4	1079,- "	F-G-H-I	2850,- "	2,641334
5	3321,- "	$H-H^{1}$	1100,- "	0,331225
6	439,- "	$F-F^{1}$	200,- "	0,455580
7+8	4097,- "	$D-D^{4}$	3500,- "	0,854283
9	489,- "	$D^{1}-D^{5}$	300,- "	0,613496
10	891,- "	$E-E^{1}$	800,- "	0,897867.

Fördelas kostnaderna för dikningssamfällighetens torrläggning enligt huvudregeln i 7 kap. 23 § vattenlagen eller i direkt förhållande till båtnadsvärdet, belöper relativa kostnaden till efterstående belopp.

Båtnad.	Kostnad.	Rel.kostnad.
16810,- kr.	15450,- kr.	0,919095.

Utföres varje avdelning för sig utan hjälp av annan eller andra avdelningar, belöpa relativa kostnaderna för de olika avdelningarna till efterstående belopp.

Avdelning.	Båtnad.	Kostnad.	Rel.kostnad.
1	2591,- kr.	3450,- kr.	1,331532
2	1693,- "	2450,- "	1,447135
3	2210,- "	2700,- "	1,221719
4	1079,- "	5550,- "	5,143651
5	3321,- "	6250,- "	1,881963
6	439,- "	2900,- "	6,605922
7	3951,- "	4600,- "	1,164262
8	146,- "	135,- "	0,924657
9	489,- "	1800,- "	3,680981

Avdelning.	Båtnad.	Kostnad.	Rel.kostnad.
10	891,- kr.	1600,- kr.	1,795735.

Utföres viss avdelning tillsammans med viss annan eller vissa andra avdelningar, belöpa relativa kostnaderna för de sammanförda avdelningarna till efterstående belopp.

Sammanförda avdelningar.	Båtnad.	Kostnad.	Rel.kostnad.
1-2	4284,- kr.	4800,- kr.	1,120448
1-3	6494,- "	6700,- "	1,031721
1-4	7573,- "	9550,- "	1,261058
1-5	10894,- "	10650,- "	0,977602
1-6	11333,- "	10850,- "	0,957381
1-6+10	12224,- "	11650,- "	0,953043
1-2+10	5175,- "	5600,- "	1,082125
1-3+10	7385,- "	7500,- "	1,015572
1-3+6+10	7824,- "	7700,- "	0,984151
1-3+6	6933,- "	6900,- "	0,995240
2-3	3903,- "	4350,- "	1,114527
2-4	4982,- "	7200,- "	1,445202
2-5	8303,- "	8300,- "	0,999638
2-6	8742,- "	8500,- "	0,972317
2-6+10	9633,- "	9300,- "	0,965431
2+10	2584,- "	3250,- "	1,257739
2-3+10	4794,- "	5150,- "	1,074259
2-3+6+10	5233,- "	5350,- "	1,022358
2-3+6	4342,- "	4550,- "	1,047904
3-4	3289,- "	5550,- "	1,687442

Sammanförda avdelningar.	Båtnad.	Kostnad.	Rel.kostnad.
3-5	6610,- kr.	6650,- kr.	1,006051
3-6	7049,- "	6850,- "	0,971769
3-6+10	7940,- "	7650,- "	0,963476
3+10	3101,- "	3500,- "	1,128668
3+6+10	3540,- "	3700,- "	1,045197
3+6	2649,- "	2900,- "	1,094752
1+7	6542,- "	6950,- "	1,062366
1+7+8	6688,- "	6950,- "	1,039174
1+7+8+9	7177,- "	7250,- "	1,049245
1+7+9	7031,- "	7250,- "	1,031147
1+9	3080,- "	3750,- "	1,217532
7+8	4097,- "	4600,- "	1,122772
7+8+9	4586,- "	4900,- "	1,068469
7+9	4440,- "	4900,- "	1,103603
1-2+7-9	8870,- "	8600,- "	0,969560
1-2+7-10	9761,- "	9400,- "	0,963016
1-3+7-10	11971,- "	11300,- "	0,943947
1-3+6-10	12410,- "	11500,- "	0,926672
1-4+6-10	13489,- "	14350,- "	1,063829
1-5+6-10	16810,- "	15450,- "	0,919095
1-3+7-9	11080,- "	10500,- "	0,947653
1-3+6-9	11519,- "	10700,- "	0,928900
2+7-9	6279,- "	6250,- "	0,995381
2+7-10	7170,- "	7050,- "	0,983263
2-3+7-10	9380,- "	8950,- "	0,954157

Sammanförda avdelningar.	Båtnad.	Kostnad.	Rel.kostnad.
2-3+6-10	9819,- kr.	9150,- kr.	0,931866
2-4+6-10	10898,- "	12000,- "	1,101119
2-5+6-10	14219,- "	13100,- "	0,921302
2-3+7-9	8489,- "	8150,- "	0,960065
2-3+6-9	8928,- "	8350,- "	0,935259
1-9	15919,- "	14650,- "	0,920283
2-9	13328,- "	12300,- "	0,922869.

Av förestående utredning framgår att samtliga avdelningar erhålla den lägsta relativa kostnaden, därest de utföras gemensamt. Kostnaderna skola alltså utan jämkning fördelas delägarne emellan i direkt förhållande till den båtnad eller jordförbättring, som genom dikningsföretagets utförande beredes vars och ens mark.

Särskild kostnadsfördelningslängd har upprättats och bifogats detta utlåtande såsom Bil. Litt. Da. I kolumn 15 av kostnadsfördelningslängden angives varje delägares och fastighets andel i de beräknade kostnaderna för dikningsföretagets utförande och i kolumn 16 de procenttal, efter vilka samtliga verkliga kostnader för dikningsföretagets utförande och framtida underhåll skola fördelas. Kostnaderna för denna syneförrättning skola omedelbart av sökandena förskjutas. Kommer dikningsföretaget till stånd, skola förrättningskostnaderna fördelas delägarne emellan samt gäldas med belopp, som finnas närmare angivna i kolumn 17 av kostnadsfördelningslängden /Bil. Litt. Da/. Delägare, som icke är sökande till syneförrättningen och ej heller med sökande likställd, är med det undantag dock, varom stadgas i 10 kap. 20 § vattenlagen, icke skyldig att till kostnaderna för dikningsföretagets genomföran-

de tillskjuta större belopp än som svarar mot värdet av den å hans mark uppskattade båtnaden eller jordförbättringen. Vilka delägare, som äro att anse såsom sökande, angives i kolumn 5 av kostnadsfördelningslängden /Bil. Litt. Da/ med förkortningen "sök.". Sådana omständigheter, som omförmälas i 7 kap. 6, 25-26 och 28-30 §§ vattenlagen, föreligga icke vid detta dikningsföretag.

Mom. 7.

Dikningsföretagets utförande.

Då det av verkställda utredningar och beräkningar framgått, att det planerade dikningsföretaget är ekonomiskt lönande, finna synemännen skäligt tillstyrka detsammas utförande. Dikningsföretaget skall alltså, därest sökandena vilja fullfölja detsamma, utföras i noggrann överensstämmelse med av förrättningsmannen upprättat förslag och med beaktande jämväl av de närmare bestämmelser, som framgå av detta utlåtande. Arbetet får påbörjas så snart denna syneförrättning tagit åt sig laga kraft samt anmälan om styrelseval gjorts till Länsstyrelsen i Malmöhus län. Dikningsföretaget skall vara fullbordat inom 10 år efter det denna syneförrättning fastställts. Angående förlängd arbetstid hänvisas till bestämmelserna i 7 kap. 58 § vattenlagen.

Utöver vad som föreskrives i arbetsbeskrivningen /Bil. Litt. C/ är vid dikningsföretagets utförande följande att iakttaga:

Att arbetet skall utlämnas på entreprenad till en eller flera därför lämpliga personer på de villkor, som befinnas för delägarne mest gynnsamma och betryggande.

Att dikningsföretagets styrelse skall anmäla arbetet till Riksförsäkringsanstaltens ombud i orten innan detsamma påbörjas samt därvid,

därest så påfordras, förskottsvis erlägga vederbörlig försäkringspremie. Sådan anmälan erfordras dock ej för den händelse blivande entreprenör är att anse som sådan arbetsgivare, som själv äger ombesörja försäkring för av honom anställda arbetare.

Att de olika avloppen skola följa på marken utstakade och på plankartan närmare angivna sträckningar.

Att under arbetets utförande dämning må vara tillåten, dock ej så att växande gröda därvid skadas.

Att samtliga cement- och betongrör skola vara av fullgod beskaffenhet, fria från gjutfel och frostskador samt fylla de fordringar på täthet, som finnas närmare angivna i Svenska Kommunal-Tekniska Föreningens normalbestämmelser för leverans och provning av betongrör. Rören skola, innan brott uppstår, vid yttre tryck kunna tåla följande belastningar per cm. av rörets längd; 18" 18 kg., 15" 17 kg., 12" 16 kg. samt 10", 9", 8" och 6" 15 kg.

Att samtliga tegelrör skola fylla fordringarna uti av Sveriges standardiseringskommission fastställd standard för dräneringsrör av tegel.

Att å profilritningarna angivna höjdlägen på bottenlinjerna, vilka uträknats i förhållande till jämförelseplan och fixpunkter, skola gälla framför å förslagsritningarna och i arbetsbeskrivningen /Bil. Litt. C/ angivna djupsiffror.

Att till ledning vid arbetets utförande och dikningsföretagets framtida underhåll fixpunkter blivit anbragta, vilkas lägen i plan och profil närmare framgå av förslagsritningarna och arbetsbeskrivningen /Bil. Litt. C/.

Att fixpunkterna äro lagligen skyddade och alltså ej få övertäckas,

borttagas eller på annat sätt förstöras. Önskar jordägare borttaga fixpunkt, må han därom göra anmälan till vederbörande lantbruksingeniör, vilken då låter avväga annan lämplig fixpunkt. Kostnaderna för lantbruksingeniörens i sådant hänseende företagna förrättning gäldas av dikningsföretaget.

Kommer dikningsföretaget att understödjas med statsmedel, skola de bestämmelser, som eventuellt kunna bliva föreskrivna vid statsunderstödets beviljande, vara för samtliga delägare bindande.

Mom. 8.

Dikningsföretagets avsyning.

Sedan dikningsföretaget blivit utfört, skall detsamma jämlikt bestämmelserna i 13 kap. 1 § vattenlagen avsynas av vederbörande lantbruksingeniör eller av den, han i sitt ställe förordnar. Företaget skall anses vara fullbordat, då aysyningsförrättaren överlämnat bevis om godkännande eller, därest företaget blivit understött med statsmedel, när vederbörande myndighet godkänt detsamma.

Mom. 9.

Dikningsföretagets framtida underhåll.

Det åligger dikningsföretagets styrelse att tillse, att de olika dikessträckorna alltid hållas i fullgott skick. Erforderliga rensnings- och underhållsarbeten skola sålunda ombesörjas av styrelsen och kostnaderna för dessa arbeten fördelas delägarne emellan efter samma grunder, som gälla för fördelningen av kostnaderna för dikningsföretagets första utförande, eller efter de procenttal, som finnas angivna i kolumn 16 av kostnadsfördelningslängden /Bil. Litt. Da/. Varje delägare i dikningsföretaget är berättigad påfordra att den dikessträcka, varav han är beroen-

de, alltid hållas i fullgott skick. Gör någon sig skyldig till skadegörelse på de olika dikessträckorna med till dem hörande anläggningar, och botar han ej efter tillsägelse omedelbart skadan, äger dikningsföretagets styrelse eller ock den, som lider men av skadegörelsen, att vid vederbörande häradsrätt föra talan mot den försumlige. Enskilda dräneringsledningar få tillkopplas de täckta dikessträckorna endast i de brunnar, som utförts. Förorenat vatten får tilledas avloppen först sedan det i erforderlig grad renats.

Mom. 10.

Organisation m.m.

För handhavande av dikningsföretagets angelägenheter skola delägarne utse en styrelse bestående av tre ledamöter, av vilka en skall vara ordförande och verkställande ledamot. Styrelsen är beslutför, då två ledamöter äro närvarande och om beslutet ense.

Styrelsen åligger:

Att ombesörja dikningsföretagets utförande samt kontrollera entreprenörens arbete - i den mån så finnes erforderligt med biträde av sakkunnig person.

Att tillse att samtliga dikessträckor alltid hållas i fullgott skick samt ombesörja rensnings- och underhållsarbeten.

Att i mån av behov verkställa utdebiteringar på sätt närmare stadgas i 3 kap. 20 § vattenlagen.

Att över inkomster och utgifter föra fullständiga och med verifikationer försedda räkenskaper, vilka en gång om året skola framläggas till delägarnes godkännande.

Att för sistnämnda ändamål och då så eljest kan finnas nödigt kalla

delägarne till sammanträde i den ordning, varom stadgas i 7 kap. 64 § vattenlagen.

Att vid alla sammanträden såväl egna som allmänna föra protokoll. Protokoll för allmänt sammanträde skall senast inom 14 dagar efter sammanträdet vara för delägarne tillgängligt.

Att i övrigt vidtaga alla de åtgärder, som kunna finnas nödiga för företagets ändamålsenliga utförande och underhåll, samt därvid beakta och följa de bestämmelser, som angivas i 7 kap. 61-65 §§ vattenlagen.

Vid denna syneförrättning upprättade handlingar och ritningar skola förvaras av dikningsföretagets styrelse genom dess ordförande samt hos denne hållas tillgängliga för envar, som åstundar att granska dem eller taga avskrift.

Dikningsföretaget skall benämnas "Dikningsföretaget Kingelstad-Gultarp av år 1941". Styrelsen skall hava sitt säte i Ottarps socken.

Avgift, varom förmäles i 11 kap. 95 § vattenlagen, skall utgå med 25,22 kr., vilket belopp sökandena äga att inbetala till Länsstyrelsen i Malmöhus län så snart detta utlåtande tagit åt sig laga kraft. Kommer dikningsföretaget till stånd, skall avgiften fördelas mellan samtliga delägare med 1 krona 50 öre för tusen av förbättringsvärdet å vars och ens mark.

Mom. 11.

Besvärshänvisning.

Den, som är missnöjd med åtgärd eller beslut under denna syneförrättning, eller som vill föra talan mot synemännens utlåtande, äger att inom sextio dagar härefter till Söderbygdens Vattendomstol ingiva sina besvär i tre exemplar. I besvären skola fullständigt upptagas klagandens

alla påståenden och skälen därtill, och skola vid besvären fogas de handlingar klaganden vill åberopa till stöd för ändringssökandet.

Då förevarande förrättning ej skall underställas vattendomstols prövning, kommer detta utlåtande att gå i verkställighet i den ordning, som för laga kraft ägande dom är stadgat, för så vitt icke besvär anföres inom här ovan angiven tid.

Lilla Berga den 21 januari 1941.

Å tjänstens vägnar:

C. A. Wallin.

Statens lantbruksingeniör.

Nils J. Jönsson Ha Persson

Gode man.

Förbättringsvärde	Beräknad andel i kostnaden för företagets avdelningar					Delaktighet i kostnaderna för				
						Arbetets utförande m. m.		Syneförrättningen		
Kronor						Beräknad kostnad kronor	Procent av verkl. kostnad	Kr.	öre	
9	10	11	12	13	14	15	16	17		18

Kostnadsfördelningslängd.

Hemmanstal	Registernummer	Littera å kartan	Socken Hemman och jordägare	Sökande och medlemmar	Ägofigur	Markens uppskattade värde	
						Nuvarande värde	Blivande värde
						Kronor	Kronor
1	2	3	4	5	6	7	8
			Järnvägsmarken.				
ofvs	11 1		Tågarp. Kr. Malmö A.B.		2-14	3046.-	3496.-
			Ättarps by.				
1/8	4 22		Ättarp. Anders Jönsson	Änk.	15-23, 136-138	8592.-	10790.-
1/6	5 2	1	Ringelstad. Dess.	Sönn.	125-133, 134, 135	19471.-	23881.-
11/162	5 7	5	do Ingvar Jönsson.	Sönn.	139-153, 160-172, 174-181	10867.-	13325.-
5/324	5 8	11	do Dess.	Sönn.	154-159	2915.-	3850.-
ouvs.	6 22		do Hanna Jönsson		173	87.-	90.-
1/144	6 13		do Albert Svensson		174, 175	1092.-	1144.-
1/512	ov 6 12		do Anders Svensson		176-177 b	861.-	902.-
83/2304	6 11		do Linus Pettersson		178	1050.-	1100.-
31/420	5 5	9	do Artur Olsson	Sönn.	182-184, 186-192	4997.-	5950.-
1/392	2 10		Hemmanet Ättarps Mekaniska	Förv.	78-86	5058.-	5720.-
1/108	2 11		do do	Förv.	69-77, 87, 88	1314.-	1742.-
1/108	2 12		do do	Förv.	67, 68, 89-91	704.-	962.-
1/32	2 13		do do	Förv.	64-66, 92-96	699.-	1040.-
1/108	2 14		do do	Förv.	97-99, 130-133	1664.-	2244.-
1/108	2 15		do do	Förv.	100-104, 128, 129	1605.-	1950.-
1/108	2 16		do do	Förv.	105-107, 127	2195.-	2425.-
448/696	ov 2 2	1	do Walter Svensson	Förv.	108-126	9961.-	11777.-
					Summa	75578.-	92388.-

Förbättrings-värde	Beräknad andel i kostnaden för företagets avdelningar					Delaktighet i kostnaderna för				
						Arbetets utförande m. m.		Syneförrättningen		
Kronor						Beräknad kostnad kronor	Procent av verkl. kostnad	Kr.	öre	
9	10	11	12	13	14	15	16	17		18
450.-						414.06	2.68	27.54		
2198.-						2020.86	13.08	134.44		
4410.-						4052.53	26.23	269.59		
3058.-						2810.35	18.19	186.96		
935.-						859.02	5.56	57.15		
3.-						3.09	0.02	0.21		
52.-						47.90	0.31	3.19		
41.-						37.08	0.24	2.47		
50.-						46.35	0.30	3.08		
953.-						876.02	5.67	58.28		
662.-						608.73	3.94	40.49		
428.-						393.98	2.55	26.21		
258.-						236.39	1.53	15.72		
341.-						313.63	2.03	20.86		
580.-						533.02	3.45	35.46		
345.-						316.72	2.05	21.07		
230.-						211.67	1.37	14.08		
1816.-						1668.60	10.80	111.-		
16810.-						15450.-	100.-	1027.80		

Lilla Bergo den 21 Januari 1941.
Å tjänstens vägnar.
C. H. Wallén.
Statens lantbruksingenjör.
Nils J. Jönsson Ad. Hirsson
Kode Mäu.

Hemmanstal	Registernummer	Littera å kartan	Socken Hemman och jordägare	Sökande och medlikställda	Ägofigur	Markens uppskattade värde	
						Nuvarande värde	Blivande värde
						Kronor	Kronor
1	2	3	4	5	6	7	8

379497

PETTERSONSKA BOKTR. EFTR.
STOCKH.

ARVODESRÄKNING

för laga syneförrättning angående Delningsföretaget Ljungbytorp-Tyntarps Syd år 1944 för Ottarps och Ödeshögs [illegible] *socken och* Östergötlands *län, upprättad enligt nedanstående §§ i lantbruksingenjörstaxan av den 27 juni 1930.*

År och månad	Dag	Arbete	Antal	à kr.	Kr.	öre	Kr.	öre
1	2	3	4	5	6		7	
		Kallelser och kungörelser, § 5 ... st.	21	0,50			10	50
		Ägomätning: *i skala 1: 4000, §§ 6—10*						
		a) för mätningsområdets gränser enl. tariff I						
		1) i åker, raklinje ... *km.*		1,50				
		kroklinje ... „	4	3,00	12	-		
		i annan mark, raklinje ... „		3,00				
		kroklinje ... „		6,00				
		2) för strandsträckor utefter sjö o. vattendrag med bredd över 15 m.						
		i åker, raklinje ... *km.*		3,00				
		kroklinje ... „		5,00				
		i annan mark, raklinje ... „		5,00				
		kroklinje ... „		11,00				
		3) för strandsträckor utefter mindre vattendrag, bredd 10—15 meter ...						
		i åker, raklinje ... „		1,00				
		kroklinje ... „		2,00				
		i annan mark, raklinje ... „		2,00				
		kroklinje ... „		5,00				
		b) för mätningsområdets olika ägoslag, ägofigurer och areal enligt tariff II ...						
		åker, medelareal 84 *ar* ... *st.*	180	0,17	30	60		
		... *har*	43,36	1,06	44	90		
		äng och odlingsmark, medelareal ... *ar* ... *st.*						
		... *har*						
		annan mark och impediment, medelareal 0,10 *ar* ... *st.*	18	0,05		90		
		... *har*	1,71	0,78	1	33		
		Tillägg för mätning i skala 1: ...						
		c) för vattenavlopp enl. tariff III med en medelbredd av > 15 / < 10 *m.*						
		i åker o. d., raklinje ... *km.*						
		kroklinje ... „						
		i annan mark, raklinje ... „						
		kroklinje ... „						
		d) för textning, skala o. d., 1:sta regalarket bladet ...			4	-		
		övriga regalark blad ... *st.*					93	73
		... *Överföres*					104	23

1	2	3	4	5	6		7	
		Överfört					104	23
1940		**Avvägning:**						
8-10/10,	12/10,	a) avvägning, längdmätning o. d., § 46 mom. 4 dagar	6½	12,00	78	–		
		b) ytavvägning, § 11, mom. 1, tariff IV						
16/10,	19-20/12	i öppen mark, medelantal >4 punkter pr har har	44.07	0.50	22	04		
		avvägda punkter st.	600	0.03	18	–		
		i annan mark, medelantal punkter pr har „						
		avvägda punkter „						
		c) begränsningskurva, § 11, mom. 2:						
		i öppen mark km.		2,00				
		i annan mark „		5,00			118	04
		Arealuträkning, § 13, tariff V, medelareal 22 ar, st.	198	0.05	9	90		
		har	44.07	0.10	4	41	14	31
		Ägobeskrivning, § 14, ägofigurer st.	198	0,04			7	92
		Markvärdering:						
1940	18/12	a) uppskattning och värdering, § 46, mom. 5 dagar	½	12,00	6	–		
		b) gradtabell eller kurva, § 16, mom. 1:						
		för första kilometern av avlopps längd km.			4	—		
		för övriga kilometer st.	2	1,50	3	–		
		c) uträkning därmed av värde pr ytenhet, § 16, mom. 2, värdetal „	344	0,06	20	64		
		d) uträkning av förbättring eller försämring, § 17, ägofigurer „	172	0,12	20	64	54	28
		Längdprofil, § 19 längdskala 1:						
		a) uppritning enl. tariff VI, 1) endast markyta km.	1.4	3.–	4	20		
		2) befintligt avlopp eller vall „	2.4	3.50	8	40	12	60
		Tvärsektioner §§ 21 och 22 i skala 1: 100,						
		vid uppritning av endast befintlig eller ny sektion st.	14	0.14	1	96		
		„						
		vid uppritning av såväl befintlig som ny sektion „	42	0.25	10	50	12	46
		„						
		„						
		Antal profil- och sektionsritningar „	3	3,00			9	–
		Hydrografisk utredning, §§ 23 och 48, grundbelopp			2	—		
		för vattenområdets areal km.²		0,02				
1940,	17/10	Rekognoscering av nedbördsområdet dagar	1	12,00	12	–	14	–
		Dimensionsberäkning, § 24:						
		a) för öppet avlopp, utan särskild beräkning km.	1	3,50	3	50		
		tillägg för särskild beräkning av dimensionerna „	1	1,00	1	–		
		„ „ våta sektionsarean vid h. v. y. 0,50 kr. pr m.² „						
		nämligen m.² sektion på „						
		„ „ „ „						
		„ „ „ „						
		„ „ „ „						
		b) täckt ledning, 1) inre diameter intill 20 cm. „	1.3	6,00	7	80		
		2) „ „ över 20 „ „	1.4	10,00	14	–	26	30
		Inritning å kartan av avlopp och vallar, § 26 grundbelopp			1	—		
		tillägg för varje cm. verkligt mått å kartan cm.	67	0,03	2	01	3	01
		Överföres					376	15

1	2	3	4	5	6		7	
		Överfört					376	15
		Arbetsbeskrivning, *§ 27, 1:a sidan*			3			
		tillägg för övriga sidor ... *st.*	46	2,00	12	=	15	—
		Kostnadsberäkning, *§ 28, a) nyanläggning* ... *km.*		2,50				
		därjämte 25 öre pr m² av våta sektionsarean vid h. v. y.						
		nämligen ... *m² sektion på* ... „						
		b) vid förändring av befintligt avlopp ... „	3.5	4,00	14	—		
		därjämte 50 öre pr m.² av våta sektionsarean vid h.v.y.						
		nämligen ... *m² sektion på* ... „						
		c) av kostnadsförslagets slutsumma 0,1 % (broar och vallar inberäknade) ...			33	50	47	50
		Förslag till invallning, *§ 29*						
		a) Konstruktion och dimensionering av vallar ...			6	—		
		b) Inläggning av vallkrön ... *km.*		0,50				
		c) Uppritning av tvärsektioner ... *st.*		0,25				
		d) Kostnadsberäkning ... *km.*		3,00				
		§ 46 Förslag till pumpstation ... *dagar*		12,00				
		Förslag till bro- och trumbyggnad, *§§ 33—35 och 38*						
		Dimensionsberäkning ...		8,00				
		Ritarbete ...						
		...						
		för särskilt konstruerat landfäste ... *st.*		4,00				
		Kostnadsberäkning ...						
		för särskilt konstruerade landfästen ... *st.*		4,00				
		Grundförstärkning ... *m²*		0,10				
		Antal särskilda ritningar ... *st.*		3,00				
		Införande av höjdsiffror å plankartan, *§ 39* ...	600	0,01			6	—
		Översiktskarta, *§ 41* ...					4	—
		Ersättningslängd, *§ 42, grundbelopp* ...			1	50		
		antal ersättningar ... *st.*		0,25				
		Kostnadsfördelning, *§ 43, grundbelopp* ...			2	—		
		antal fastigheter ... *st.*	18	0,30	5	40		
1941	17-18	~~*beräkningar för kostnadsfördelning*~~ ~~*tillägg för fastigheter i olika fördelningar*~~ ... *dagar*	2	~~1,25~~ 0,20	24	—	31	40
		Utlåtande och betänkande, *§ 45* ... *sid.*	24	3,00			72	—
1940	28	***Sammanträden o. upprättande av protokoll,*** *§ 46, mom. 1, dagar*	3	12,00			36	—
1941	21	***Särskild utredning,*** *§ 46, mom. 2* ... „		12,00				
1940	12-16	***Utredning å länets lantmäterikontor rörande fastighetsgränser, jordregisternummer o. d.,*** *§ 46, mom. 15* ... *dagar*	3	12,00			36	—
1941	1	***Förslag enl. § 46 mom. 15,*** *brunn* 3 st. ... „		12,00	12	—		
		utlopp för täckt ledning 11 st. ... „	1/3	12,00	4	—		
		slamficka 1 st. ... „	1/3	12,00	4	—	20	—
1941	17/11	~~*Förrättn. ang. fastställelse av grundritning enl. §§ 12, 10:52*~~ ... *t*	2	12,-			24	—
		Lösen för: *Summa kronor*					668	05
		Kopia av plankartan, *§ 51*						
		1) 1:sta regalarket bladet ...			7	—		
		övriga regalark blad ... *st.*						
		2) efter kartans skala och ägofigurernas medelareal, tariff VII,						
		skala 1: 4000, medelareal 22 *ar ägofigurer* ... *st.*	198	0,07	13	86		
		... *har*	44,07	0,14	6	17		
		... *Överföres*			27	03		

1	2	3	4	5	6	7
		Överfört			27 03	
		höjning för handkopia å ritpapper, 25 %			5 01	
		3) insättning av höjdlägestal st.	600	0,02	12 -	
		„ „ kanaler och diken, grundbelopp			1 75	
		tillägg för varje cm. verkligt mått å kartan, cm.	67	0,05	3 35	49 14
		Kopia av profil-, sektions-, bro- och trumritningar, § 54,				
		1) enligt tariff VIII, endast markyta km.	0.3	2.50	75	
		befintligt vattendrag ell. vall „				
		nytt avlopp eller vall „	1.1	5.-	5 50	
		ändring av befinligt avlopp „	2.4	6.-	14 40	
		2) tvärsektioner, originalritningens belopp			12 46	
		3) broar och trummor, „ „				
		4) för varje med rubrik, skalor o. d. försett blad st.	3	3,00	9 -	42 11
		nedsättning för kopia å kalkérväv 25 %				
		Kopia av annan ritning, § 46, pumpstation dagar	1	12,00		12 -
		brunn, rörutlopp och slamficka „		12,00		
		Avskrift av synehandlingarna, § 55 sid.	95	0,55		52 25
		Översiktskarta i d:o, § 41				4 -
		Summa kronor				159 50
		Övriga förrättningskostnader.				
		Lösen av förordnandet jämte kommissionärsarvode				
		Annonskostnader ang. sammanträden			18 40	
		Inbindning av förrättningshandlingar ~~och anskaffning av upplysning av ritningar~~			5 =	23 40
		Arvode till biträdande förrättningsmannen				
		Ersättning till gode männen enligt egna räkningar			48 35	
		Kostnader för hantlangning, materialer o. d.			128 50	176 85
		Summa kronor				200 25
		Sammandrag.				
		Förrättningsmannens arvode				668 95
		Lösen för kopior och avskrifter				159 50
		Övriga förrättningskostnader				200 25
		Summa kronor				1027 80

Den, som icke åtnöjes med denna räkning, äger att inom tre månader från nedanstående dag klander därå anställa genom stämning till Ungsjunde *häradsrätt.*

Lilla Bjerga *den* 21 januari *19*41.

C. H. Nallé

Statens lantbruksingenjör.

Att sakägare erhållit en med denna lika lydande räkning betyga:

Nils J. Jämsa

Kronor 1027.80 *kvitteras:*

Lilla Bjerga *den* 21 januari *19*41

C. H. Nallé

PETTERSONSKA BOKTR.-EFTR.
SKARA
302212

Räkning Lilla Berga den 21 januari 1941

"Diferingsföretaget Kingelstad-Gultarp av år 1941" Debet

till skiftesgodemannen Anders Nilsson

1940	18/12	Resa Strömsnäs - Lilla Berga - Strömsnäs;			
		8 km. à 30 öre	2.40		
		Arvode	8.-	10	40
			Kronor	10	40

Kvitteras:

Postanvisning		Adressat:	Inbetalat belopp	
nr 777		A. Nilsson	Kronor	öre
Avgift	Signatur	Adressort:		
1 öre		Tågarp	10	40

22. 1. F
4
B

Räkning Lilla Berga den 21 januari 1941.

"Dikningsföretaget Kingelstad-Gultarp av år 1941" Debet till skiftesgodemannen Nils J. Jönsson

1940	18/12	Resa Rönneberga - Lilla Berga -			
		- Rönneberga; 14 km. à 30 öre	4.20		
		Arvode	8.-	12	20
1941	21/1	Resa Rönneberga - Lilla Berga -			
		- Kingelstad 4 - Rönneberga;			
		22 km. à 55 öre	12.10		
		Arvode	12.-		
		Sgr.	24.10		
		Efter fördelning med annan förrättning		12	05
		Kronor		24	25
				10	25
				14	—

Kvitteras:

Nils J. Jönsson

Räkning Lilla Berga den 21 januari 1941

"Dikningsföretaget Kingelstad-Gultarp av år 1941" Debet

till skiftesgodemannen Axel Persson

1941	21/1	Resa Asmundtorp - Lilla Berga -			
		- Kingelstad 4 - Asmundtorp;			
		28 km. à 55 öre	15.40		
		Arvode	12.-		
		Sgr.	27.40		
		Efter fördelning med annan förrättning		13	70
		Kronor		13	70

Kvitteras:

Axel Persson

111.

X

MALMÖ den 29 nov. 1940.

Herr Lantbr.ing. Claes-Henrik Wallér S.Förstadsgatan 2 Malmö.

SKÅNSKA DAGBLADET

Annonsuppdrag, ej skriftligen återkallade inom 14 dagar, lämnas utan avseende.

		An annons om	ggr.	m/m	à	Kronor	öre
1940 Nov.	29	Sammanträde för syneförrättning Kingelstad N:o 5	1	80	23	18	40

Kvitteras den 30/11
A.-B. Skånska Dagbladet
g:m

Postgiro 24540.

I händelse av inkassoåtgärder, ackord eller konkurs, bortfaller eventuell rabatt.

För annonskliché svaras ej mera än *sex månader*

Skånska Dagbladet

Kungörelse

Sammanträde för syneförrättning angående torrläggning av marker tillhörande Kingelstad nr 5 m. fl. hemman i Ottarps m. fl. socknar av Malmöhus län kommer att hållas hos lantbrukaren Anders Jönsson, Lilla Berga, onsdagen den 18 december 1940 kl. 9,45, då vederbörande sakägare hava att tillständeskomma personligen eller genom lagligen befullmäktigade ombud. Av förrättningen torde beröras dels marker tillhörande Rönnarp nr 2, Kingelstad n:ris 5 och 6 och Gultarp nr 4 i Ottarps socken, ävensom Tågarp n:ris 10 och 11 i Direköpinge socken, dels allm. vägen S 4 a inom Luggude vägdistrikt.

Malmö den 27 november 1940.

A tjänstens vägnar:

C. H. WALLÉR.

Malmöhus läns lantbruksingenjör.

Härmed intygas att ovanstående annons varit införd i Skånska Dagbladet fredagen den 29 nov. 1940.

Malmö den 29 Nov. 1940.

Skånska Dagbladet

E. Persson

J. Månsson

304/42

139

Ingetrybindelse överlämnad
av Kungl. Statskontoret
den 27/3 1943
godkänd den 1/4 1943

DIARIE N:r 5810
K. LANTBRUKSSTYRELSEN
16 MRS. 1943

M 4•0692

KONTRAKT.

Sedan Kungl. Lantbruksstyrelsen den 11 december 1942 till dikningsföretaget Kingelstad - Gultarp av år 1941 i Ottarps och Sireköpinge socknar av

MALMÖHUS LÄN

beviljat dels *statsbidrag* med åttatusenfyrahundra (8.400) kronor att utgå från *statens avdikningsanslag* och *dels lån* med åttatusenetthundratio (8.110) kronor att utgå från *statens avdikningslånefond* ävensom fastställt en av statens lantbruksingenjör C.H. Wallér vid syneförrättning år 1941 för företaget upprättad arbetsplan med därtill hörande kostnadsförslag, har undertecknad, som av vederbörande intressenter utsetts till ~~styrelse~~ förtroendeman för företaget,

med Lantbruksstyrelsen avslutat följande kontrakt, varigenom ~~vi~~ jag för egen del samt å vederbörande intressenters i företaget vägnar åtager och förbinder ~~oss~~ mig:

1:o) att utföra företaget i överensstämmelse med den fastställda arbetsplanen med de eventuella ändringar däri, varom Lantbruksstyrelsen må komma att efter framställning besluta,

att fullborda arbetet till den *1 september* 1947,

att vid företagets utförande iakttaga de föreskrifter, som av Kungl. Maj:t eller Lantbruksstyrelsen må hava meddelats,

7. 1941. 1000.

STATENS REPRODUKTIONSANSTALT
171541

att bestrida vad utöver beviljat statsbidrag kan erfordras för företagets fullbordande,

att gälda vederbörande förrättningsman tillkommande gottgörelse för besiktning och avsyning av företaget,

att, när sådant av Lantbruksstyrelsen påfordras, förete behörigen verifierade räkenskaper över de med företaget förenade utgifterna ävensom att, därest det skulle visa sig, att torrläggningskostnad, varför statsmedel beviljats, beräknats till högre belopp än den verkliga kostnaden, efter föreskrift av Lantbruksstyrelsen vidkännas motsvarande minskning av statsbidraget och lånet,

att underhålla det utförda arbetet intill dess sådan underhållsskyldighet kan varda andra i laga ordning ålagd eller vederbörande från underhållsskyldigheten befriats, samt

att vid arbetets utförande ävensom i fråga om underhållsskyldighetens fullgörande underkasta ~~oss~~ mig Lantbruksstyrelsens inseende och kontroll;

2:o) att för tjänsteman, som förordnats att verkställa besiktning eller avsyning av företaget eller inspektion av underhållsarbetet, tillhandahålla den för företaget fastställda arbetsplanen med därtill hörande handlingar och ritningar;

3:o) att i händelse avvikelse utan därtill i vederbörlig ordning erhållet tillstånd skett från den fastställda arbetsplanen, eller arbetet icke blivit fullbordat inom därför bestämd tid och Lantbruksstyrelsen ej heller medgivit anstånd med dess utförande, eller Kungl. Statskontoret skulle finna den säkerhet, som blivit ställd för till Statskontoret avgiven skuldförbindelse angående lånets återbetalning, icke vidare nöjaktig, och ny säkerhet som av Statskontoret godkännes, icke varder inom bestämd tid avlämnad, eller den bestämda annuiteten icke varder i behörig tid erlagd, låta det ankomma på Lantbruksstyrelsen att inställa vidare utbetalning av statsmedlen samt att återfordra vad därav uppburits, beträffande lånet dock endast därest icke beslut om detsammas återbetalning och fördelning blivit meddelat, att inom viss angiven tid på en gång eller efter hand inbetalas, bidragsmedlen till Lantbruksstyrelsen och lånemedlen till Statskontoret, ävensom att å sålunda lyftade och återburna medel erlägga fem procent årlig ränta från lyftningsdagen till dess återbetalning sker;

4:o) att ifråga om tid för lyftande av statsmedlen låta gälla vad Lantbruksstyrelsen därutinnan bestämmer; och skall någon del av statsbidraget och lånet innestå i Lantbruksstyrelsen, intill dess arbetet blivit vederbörligen avsynat och av Lantbruksstyrelsen godkänt;

5:o) att vid avslutandet av detta kontrakt för förvaring i Lantbruksstyrelsens arkiv till Styrelsen överlämna ett exemplar av till ärendet hörande förslag och utredning, dock med undantag för sådana förrättningsakter, som enligt gällande bestämmelser i fråga om redovisning av akter rörande företag enligt 7 kap. vattenlagen må vid nämnda tidpunkt hava överlämnats till Lantbruksstyrelsen, ävensom att, innan sista delen av statsmedlen lyftes, till Lantbruksstyrelsen överlämna fullständig beskrivning jämte ritning över sådan avvikelse från den fastställda planen, vartill vederbörligt tillstånd må hava meddelats;

6:o) att bestrida eller gottgöra kostnader, som i följd av erhållna statsbidrag och lån kunna föranledas för Lantbruksstyrelsen eller Statskontoret;

7:o) att för fullgörande av detta kontrakt ävensom, därest mot kontraktet brytes, för återbäring av lyftade statsmedel jämte därå upplupen ränta, ställa säkerhet, som av Lantbruksstyrelsen godkännes;

8:o) att till Statskontoret avgiva med behörig borgen eller annan säkerhet försedd skuldförbindelse angående lånets återbetalning; samt

9:o) att fullgöra de övriga åtaganden, som enligt gällande bestämmelser åligga mottagare av ifrågavarande statsmedel.

Härav äro två lika lydande exemplar upprättade, av vilka vardera kontrahenten tagit ett.

Lilla Berga den 10 mars 1943.

Anders Jönsson.

Att Lantbrukaren Anders Jönsson, Vingelstad nr 5 i Ottarps s:n

i bägges vår närvaro egenhändigt undertecknat förestående kontrakt, intyga:

C. H. Wallén
Lantbruksingenjör
Adress Malmö

[illegible]
arkitekt
Adress Landskrona

Kungl. Lantbruksstyrelsen antager detta kontrakt.

Stockholm den 6 april 1943.

På Kungl. Lantbruksstyrelsens vägnar

[illegible]

Vederbörandes uppmärksamhet fästes å bestämmelserna i 13 kap. 17 § vattenlagen, vari stadgas att, därest det framtida underhållet försummas, Konungens Befallningshavande eller annan myndighet Konungen bestämmer äger själv bota bristen på den försumliges bekostnad.

1943 den 6 april

Uppgift jämlikt stadgandet i 1 §, 1 stycket, av lag om kronans förmånsrätt för avdikningslån den 14 juni 1929 (nr 164).

Företagets namn: Dikningsföretaget Kingelstad - Gultarp av år 1941 i Otterps och Sireköpinge socknar av Malmöhus län.

Lån 8.110 kronor från statens avdikningslånefond enligt Kungl. Lantbruksstyrelsens beslut den 11 december 1942.

Lånet har beviljats för nedanstående, i utredningen angående detsamma upptagna fastigheter.

Socken by och hemman	Mantal	Registernummer	Ägare
Otterps socken			
Gultarp	1/8	4^{22}	Anders Jönsson
Kingelstad	1/6	5^{2}	Densamme
"	31/420	5^{5}	Artur Olsson
"	11/162	5^{7}	August Persson
"	5/324	5^{8}	Densamme
Rönnarp	47/636	av 2^{3}	Valter Svensson
"	1/32	2^{10}	A.B. Rönnarps Makadamfabrik
"	1/108	2^{11}	Detsamma
"	1/108	2^{12}	Detsamma
"	1/108	2^{13}	Detsamma
"	1/108	2^{14}	Detsamma
"	1/108	2^{15}	Detsamma
"	1/108	2^{16}	Detsamma

Stockholm den 6 april 1943.

På Kungl. Lantbruksstyrelsens vägnar

Olof Fredholm

11/12 42

Avskrift.

Förteckning

över fastigheter inom dikningsföretaget "Kingelstad-Oultarp av år 1941" i Ottarps och Sireköpinge socknar, Malmöhus län, till vilkas torrläggning sökes lån av statens avdikningslånefond.

Ottarps socken.

1/8	mtl.	Oultarp	o 4 22	; Anders Jönsson,
1/6	"	Kingelstad	o 5 2	; Dens.,
31/420	"	"	o 5 5	; Artur Olsson,
11/162	"	"	o 5 7	; August Persson,
~~5/324~~ 5/984 2	"	"	5 8	; Dens.,
47/636	"	Rönnarp	o av 2 3	; Valter Svensson,
1/32	"	"	o 2 10	; A.B. Rönnarps Makadamfabrik,
1/108	"	"	o 2 11	; Dets.,
1/108	"	"	o 2 12	; Dets.,
1/108	"	"	o 2 13	; Dets.,
1/108	"	"	o 2 14	; Dets.,
1/108	"	"	o 2 15	; Dets.,
1/108	"	"	o 2 16	; Dets.

Malmö i oktober 1941.

C.H. Wallér.

Statens lantbruksingeniör.

Vidimeras
ex officio:
C.H. Wallér

306
Godk. 6/4 1943 42

DIARIE N:r 5809
K. LANTBRUKSSTYRELSEN
16 MRS. 1943

RAPPORT

över verkställd avsyning av torrläggningsföretag enligt rekvisition av vederbörande styrelse.

Företagets namn: Dikningsföretaget "Kingelstad-Gultarp av år 1941" i Ottarps och Sireköpinge socknar, Malmöhus län.

Planen fastställd den 11 december 1942.

Ändring däri medgiven av Kungl. Lantbruksstyrelsen den

Statsbidrag från statens avdikningsanslag 8400,- kr

Lån från statens avdikningslånefond 8110,- kr

Kontrakt om arbetets utförande antaget den

Fastställd arbetstid till den 1 september 1947.

Förlängd arbetstid till den

Arbetsstyrelsens ordförande: Lantbrukaren Anders Jönsson, Lilla Berga per Tågarp.

Avsyningen verkställdes av undertecknad den 10 mars 1943. Företaget befanns därvid vara i sin helhet utfört i enlighet med det vid syneförrättningen upprättade alternativförslaget. Detta avviker från den av Kungl. Lantbruksstyrelsen fastställda arbetsplanen därigenom, att dikessträckan B-C utförts som täckt avlopp. Då den gjorda ändringen endast är till fördel för företaget och då merkostnaderna för företagets utförande enligt alternativförslaget erlagts kontant av vissa sakägare, får jag föreslå, att det nu utförda företaget godkännes.

De verkliga kostnaderna för företagets utförande hava belöpt till 18708,50 kr

Härav utgör den merkostnad för företagets utförande enligt alternativförslaget, som erlagts kontant av vissa sakägare 1900,- "

Kostnaderna för det gemensamma företaget äro alltså 16808,50 kr.

När Kungl. Lantbruksstyrelsen beviljade statsunderstöd till företagets utförande, beräknades kostnaderna till 18104,02 kr, men statsunderstöd beviljades endast till en kostnad av 16810,- kr, motsvarande det vid syneförrättningen uppskattade båtnadsvärdet. Då de verkliga kostnaderna 16808,50 kr i det närmaste överensstämma med de kostnader 16810,- kr,

som ligga till grund för statsunderstödets beräknande, bör det beviljade statsunderstödet alltså ej minskas.

Malmö i mars 1943.

C.H. Wallér.

Statens lantbruksingeniör.

Transumt.

Protokoll, fört vid sammanträden för syneförrättning angående torrläggning av marker tillhörande Kingelstad nr 5 m.fl. hemman i Ottarps m.fl. socknar, Malmöhus län.

År 1940 den 18 december inställde sig undertecknad, förrättningsman, jämte skiftesgodemännen, godsägaren Anders Nilsson, Strömsnäs per Tågarp och lantbrukaren Nils J. Jönsson, Rönneberga nr 9 per Asmundtorp hos lantbrukaren Anders Jönsson, Lilla Berga . . . . . .

. . . . . .

§ 23.

Delägarne överenskommo att till företagets utförande söka bidrag från statens avdikningsanslag. Följande delägare förklarade sig därjämte önska erhålla lån från statens avdikningslånefond nämligen Anders Jönsson, Lilla Berga, August Persson, Kingelstad, Artur Olsson, Kingelstad, A.B. Rönnarps Makadamfabrik, Rönnarp och Valter Svensson, Rönnarp.

. . . . . .

Lilla Berga den 21 januari 1941.

Å tjänstens vägnar:

C.H. Wallér.

Statens lantbruksingeniör.

Nils J. Jönsson. Axel Persson.

Gode män.

Rätt transumerat betygar:

C.H. Wallér

Avskrift.

Förening.

Undertecknade, delägare i dikningsföretaget "Kingelstad-Gultarp av år 1941 i Ottarps och Sireköpinge socknar, Malmöhus län, överenskomma att gemensamt ansöka om dels bidrag av statens avdikningsanslag, dels lån av statens avdikningslånefond till bestridande av våra kostnader för dikningsföretagets utförande. För detta ändamål uppdraga vi åt lantbrukaren Anders Jönsson, Lilla Berga per Tågarp eller vid förfall för honom åt lantbrukaren August Persson, Kingelstad nr 5 per Tågarp;

att med förrättningsmannen träffa avtal om upprättande av för statsunderstödets sökande erforderliga handlingar m.m.;

att hos vederbörlig myndighet göra ansökan om erhållande av omförmälda statsunderstöd;

att å våra vägnar underteckna de kontrakt och förbindelser, som för statsunderstödets lyftande kunna erfordras;

att uppbära och utkvittera de statsunderstöd, som kunna bliva till företaget beviljade;

att på oss utdebitera vad utöver statsunderstödet kan åtgå för företagets genomförande, samt

att vidtaga i övrigt erforderliga åtgärder för arbetenas förslagsenliga utförande.

Lilla Berga den 21 januari 1941.

1. Anders Jönsson.
2. Valter Svensson.
3. Artur Olsson.
4. A.B. Rönnarps Makadamfabrik
5. August Persson.

Thure Lundberg.

Namnteckningarna bevittna:

C.H. Wallér.
Lantbruksingeniör.
Malmö.

Nils J. Jönsson.
Skiftesgodeman.
Rönnarp.

Vidimeras
ex officio:
C.H. Wallér