Blad 1.
Plan.

Förslag
till
"Diknings företaget Reslöv nr 27
av år 1940"
uti Reslövs och Trollenäs socknar
av Malmöhus län.

Upprättat vid syneförrättning år 1940 av
Elof. Henric Möller.
Statens Lantbruksingenjör.

Genom Kungl. Lantbruksstyrelsens beslut denna dag fastställd till efterrättelse vid arbetets utförande.

Stockholm den 23 augusti 1942
På Kungl. Lantbruksstyrelsens vägnar
Albert Smith

Gemensam ägovidd till
Nås n:r 1'-11', 14', 16'

1'-11', 14', 16'.

Reslövs s:n
Trollenäs s:n

Från Teckomatorp

Till Eslöv

Till Eslöv

Från Marieholm

Fixpunkt 19.290

Fixpunkt 10.00

Skala 1:4000

100 50 0 100 200 300 m.

M 4.0696

Nr 634 Malmöhus Hpth

KTN.Nr 001

M 4.0696

Nr 634 Malmöhus Hpth

Förslag

till

"Dikningsföretaget Reslöv nr 27 av år 1940"

uti Reslövs och Trollenäs socknar

av Malmöhus län.

Upprättat vid syneförrättning år 1940 av

Claes-Henrie Walli [signature]

Statens Lantbruksingenjör.

Genom Kungl. Lantbruksstyrelsens beslut denna dag fastställd till efterrättelse vid arbetets utförande.

Stockholm den 29 augusti 1942
På Kungl. Lantbruksstyrelsens vägnar
Albert Smith [signature]

Blad 2

Profil- och sektionsritningar.

Anm.
Röda heldragna linjer avse Huvudförslaget.
Röda streckade linjer avse Alternativförslag 1.
Röda streckprickade linjer avse Alternativförslag 2.

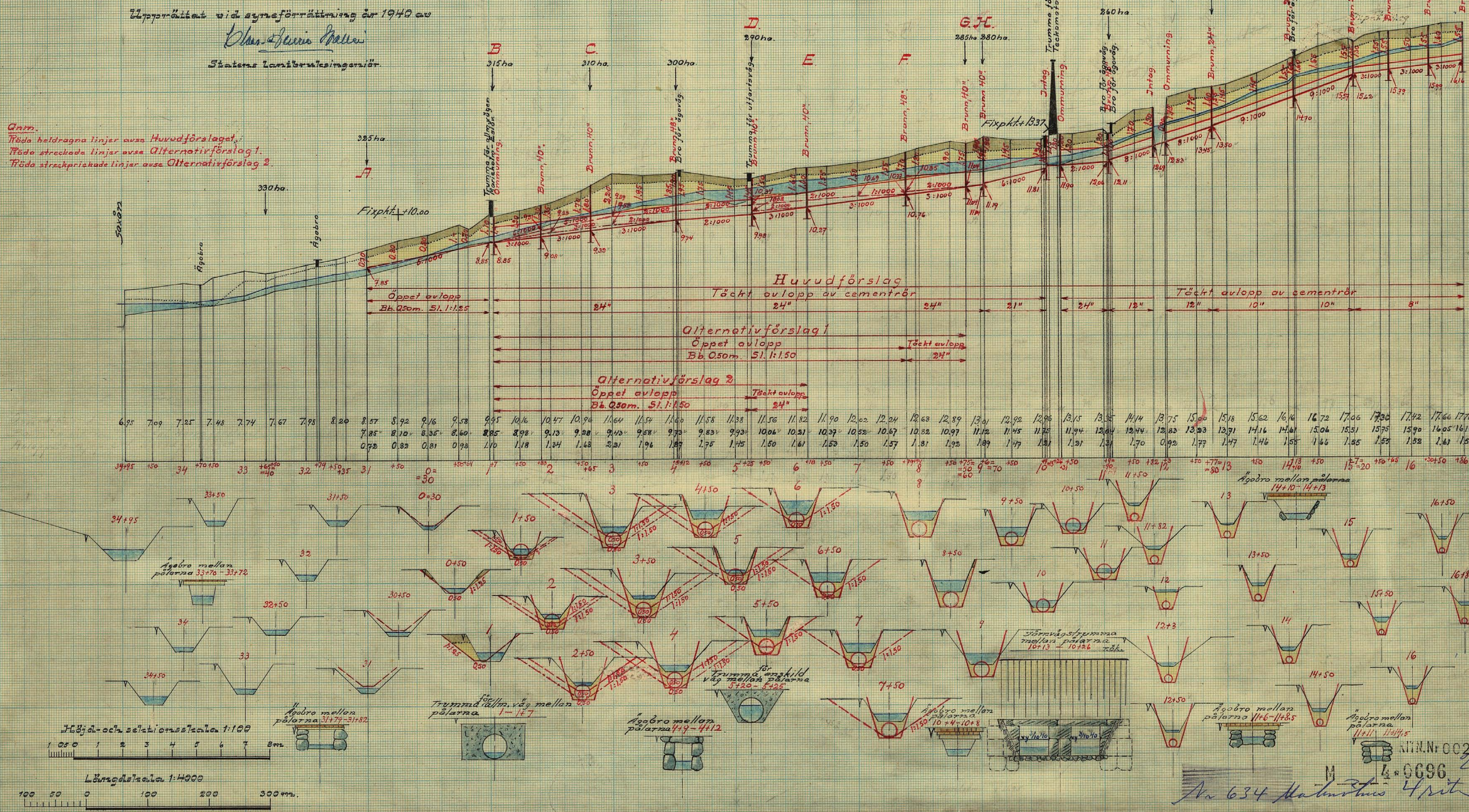

KTN.Nr 002 2
M 4-0696
Nr 634 Malmöhus 4 rit

Blad 3.

Förslag

till

"Dikningsföretaget Reslöv nr 27

av år 1940"

uti Reslövs och Trollenäs socknar

av Malmöhus län.

Upprättat vid syneförrättning år 1940 av

Ekon. Lic. Louis Nilsi

Statens lantbruksingenjör.

Saxåån.

Utloppet

7.47 7.95 8.24 8.12 8.09 8.11 7.65 8.41 7.64

+44 43 +50 42 +50 41 +50 40= =32+65

G 285 ha. Brunn. 40" 1.40 1.25 1.35 1.45 15:1000 11.40 13.86 Brunn. 24"

G¹ 3 ha.

12.78 13.69 14.23 15.06
11.40 13.15 13.90 13.65
1.38 1.54 1.33 1.41

50= =8+75 +50 51 +50 +64

G² 2 ha. Brunn. 24" 1.40 1.45 1.45 2:1000 11.46 11.34 Brunn. 40"

G 285 ha.

12.82 12.51 12.70 12.78
11.46 11.34 11.24 11.14
1.42 1.19 1.46 1.64

+31 61 +50 60= =8+75

Täckt ledning av tegelrör 4"

Täckt ledning av tegelrör 5"

JC¹ 2 ha. Brunn. 24" 1.30 1.25 1.35 1.45 15:1000 13.47 13.24 Brunn. 24"

5 ha. Brunn. 24" 1.30 1.35 1.45 1.45 3:1000 13.21 11.94 Brunn. 24"

10 ha. Brunn. 30" Befintlig Hårtsväg Fixpkt. +114.05 1.45 1.45 1.95 2:1000 11.75 11.70 Brunn. 24"

JC 230 ha. Brunn. 40" 1.80 2.05 2.95 2:1000 11.59 11.29

14.60 13.76 13.44 13.40 13.80 13.19 13.06 13.52 13.65 13.10
13.21 12.46 12.09 11.94 11.84 11.75 11.69 11.59 11.49 11.39 11.29
1.39 1.30 1.35 1.46 1.96 1.44 1.50 1.47 2.03 2.26 1.81

+67+50 74 +50 73 +50 72 +73 +50 71 +50 70= 9+6

Täckt ledning av tegelrör 5"

Täckt ledning av cementrör 6"

Täckt ledning av cementrör 8"

L¹ 5 ha. Brunn. 24" 1.40 1.50 1.30 1.35 2:1000 13.22 13.50 Brunn. 24"

L 60 ha.

15.20 14.92 15.05
13.70 13.40 13.50
1.50 1.52 1.55

+10 81 +50 80= =12+77

Täckt ledning av cementrör 6"

772¹ Profil- och sektionsritningar.

20 ha.

772 40 ha. Brunn. 24" 1.30 1.60 1.65 1.70 2:1000 15.62 14.99 Brunn. 24" med inloppsrör av betong

K 260 ha. Brunn. 48" 1.35 1.35 1.35 1.45 3:1000 13.06 12.27 Brunn. 39" Ögådra 1.80 1.80 1.80 1.80 4:1000 12.93 Brunn. 30" Ögådra

K¹ 200 ha. Brunn. 30"

16.88 17.62 18.07 18.21 13.41 13.46 13.35 14.43 14.61 14.65
15.62 16.02 16.42 16.82 12.06 12.81 12.96 13.55 12.75 12.95
1.26 1.60 1.65 1.39 1.35 1.35 1.49 1.38 1.86 1.70

20= =15+47 +50 21 +50 +71 90= =11+9 +50 91 +50 +88 92 +50 +94

Täckt ledning av cementrör 8"

Täckt ledning av cementrör 21"

80+50

20+50 21 21+50 90=11+9 90+50 91+50 92+50 91 92

74+67 74+50 73+50 73 72+50 72

Uhartsväg mellan pålarna 72+2 – 72+6

Ögåbro mellan pålarna 90+96 – 91+36

Ögåbro mellan pålarna 91+2 – 91+76

Höjd- och sektionsskala 1:100

1 0.5 0 1 2 3 4 5 6 7 m.

Längdskala 1:4000

100 50 0 100 200 300 m.

Genom Kungl. Lantbruksstyrelsens beslut denna dag fastställd till efterrättelse vid arbetets utförande.

Stockholm den 23 augusti 1942

På Kungl. Lantbruksstyrelsens vägnar

Albert Pauli

NYN. Nr 003

M 4:0696 3

Fa 634 Malmöhus Upptr

Blad 4.

Brunnsritningar mm.

Genom Kungl. Lantbruksstyrelsens beslut denna dag fastställd till efterrättelse vid arbetets utförande.

Stockholm den 27 augusti 1942
På Kungl. Lantbruksstyrelsens vägnar
Albert Smith

Förslag
till
"Dikningsföretaget Reslöv nr 27
av år 1940"
uti Reslövs och Trollenäs socknar
av Malmöhus län.

Upprättat vid syneförrättning år 1940 av
Elias Henric Wallin
Statens lantbruksingeniör.

Typritning för ommurning av utloppet vid 1+7
Skala 1:50
Uppströmsvy
Sektion

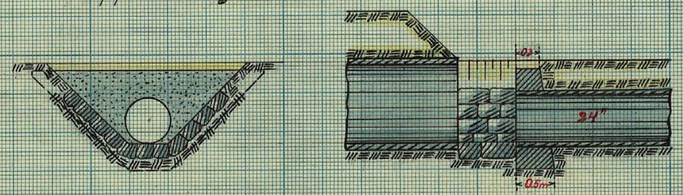

Typritning för intag vid 11+82
Skala 1:50
Sektion B-B
Sektion A-A

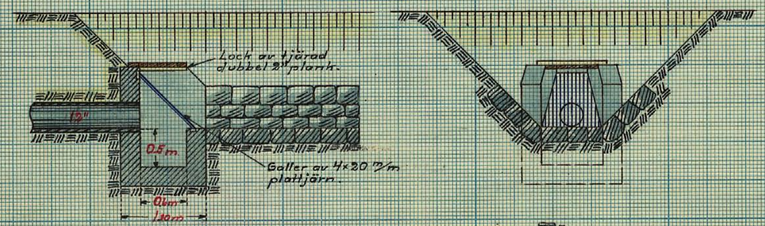

Typritning för ommurning av utloppet vid 12
Skala 1:50
Uppströmsvy
Sektion

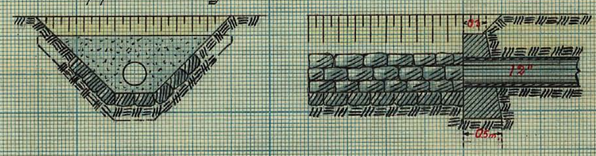

Plan

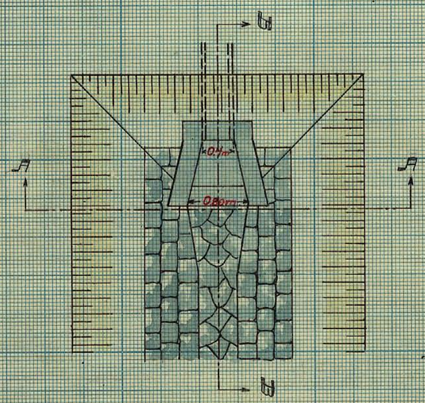

Typritning för brunn med 48 inre diameter
Skala 1:50
Sektion

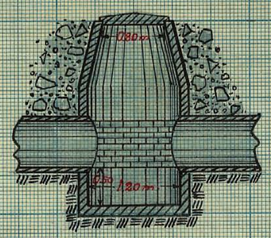

Plan

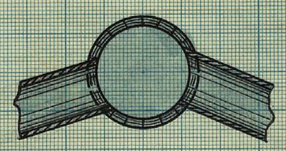

Typritning för brunn med 40" inre diameter
Skala 1:50
Sektion

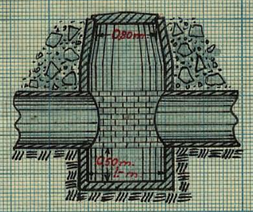

Plan

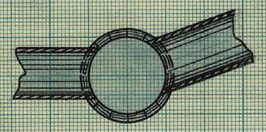

Typritning för brunn med 32" inre diameter
Skala 1:50
Sektion



Plan

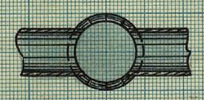

Typritning för brunn med 24" inre diameter
Skala 1:50

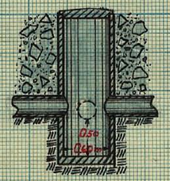

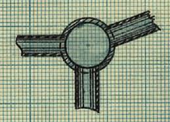

Typritning för brunn med 24" inre diameter och särskilt intag för dagvatten
Skala 1:50

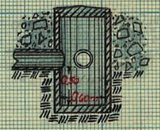

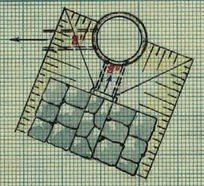

Skala 1:50

ATN.Nr 004
M 4*0696 4
Nr 634 Malmöhus 4 ritn

23441
DIARIE N:r
K LANTBRUKSSTYRELSEN
21 NOV 1942
M 4 0696

Komb 143/42. Avskrift.

Betänkande

till

"Dikningsföretaget Reslöv nr 27 av år 1940"

i Reslövs och Trollenäs socknar,

Malmöhus län.

Upprättat år 1941.

Avskrift.

Genom Kungl. Lantbruksstyrelsen beslut denna dag fastställd till efterrättelse vid arbetets utförande.
I Stockholm den 27 augusti 1942.
På Kungl. Lantbruksstyrelsens vägnar:
Albert Smith.

Betänkande

till

"Dikningsföretaget Reslöv nr 27 av år 1940"

i Reslövs och Trellenäs socknar,

Malmöhus län.

Upprättat år 1941.

Betänkande

rörande fråga om statsunderstöd till utförande av "Dikningsföretaget Reslöv nr 27 av år 1940" i Reslövs och Trollenäs socknar av Malmöhus län.

Belägenhet. Dikningsområdet, vilket med gul färgbeteckning utmärkts på en syneförrättningshandlingarna bifogad översiktskarta, är beläget c:a 2,- km. öster om Reslövs kyrka, c:a 3,- km. öster om Marieholms järnvägsstation på järnvägslinjen från Hälsingborg till Eslöv och c:a 6,5 km. nordväst om staden Eslöv.

Rättsliga förhållanden m.m. Förslag till dikningsföretagets utförande har upprättats vid en av undertecknad handlagd, den 15 november 1940 avslutad syneförrättning enligt vattenlagen. Besvär emot förrättningen har ej anförts /bil. a/.

Statsbidrag från avdikningsanslaget, skogsutdikningsanslaget eller anslaget till förstärkning av ofullständiga jordbruk /avloppsförbättringsbidrag/ eller lån från odlingslånefonden eller statens avdikningslånefond har tidigare ej utgått till torrläggning av i dikningsföretaget ingående mark.

Motstående intressen. Dikningsföretaget berör i vissa avseenden allmänna vägen från Marieholm till Eslöv inom Onsjö vägdistrikt. Under syneförrättningens handläggning har förrättningsmannen därför till vägingeniören i Malmöhus län översänt en redogörelse för de arbeten, som beröra omnämnda väg, ävensom förslag till deras utförande. Vägingeniören har sedermera meddelat, att från hans sida icke något vore att erinra mot att ifrågavarande arbeten utföres på föreslaget sätt /Bil. n:ris 13-16 i förrättningsprotokollet/.

Dikningsföretaget berör vidare statsbanelinjen mellan Marieholms

och Trollenäs' järnvägsstationer. Förrättningsmannen har därför till vederbörande distriktschef översänt en redogörelse för de arbeten, som beröra järnvägen, liksom förslag till deras utförande, varefter distriktschefen meddelat, att granskningen av de översända handlingarna ej givit anledning till erinran från Statens järnvägars sida /Bil. n:ris 17-20 i förrättningsprotokollet/.

Arbetstid. Enligt vid synneförrättningen meddelade bestämmelser /mom. 7 i synemännens utlåtande/ skall dikningsföretaget vara fullbordat inom 10 år efter det synneförrättningen fastställts eller till den 15 januari 1951.

Statsunderstöd. Enligt bifogade transumt av protokoll, fört vid sammanträden under synneförrättningen /bil. b/, hava delägarne överenskommit att ansöka om bidrag från statens avdikningsanslag till dikningsföretagets utförande. Samtliga delägare hava därjämte överenskommit att gemensamt ansöka om lån från statens avdikningslånefond samt därom undertecknat särskild förening /bil. c/. Förteckning över lånesökandena och dem tillhöriga fastigheter bifogas /bil. d/.

Sammanfattning av uppgifter om dikningsföretagets areal, kostnad och båtnad bifogas /bil. e/.

Tabell, utvisande varje särskild delägares andel i dikningsföretaget liksom beräknade bidrags- och lånebelopp bifogas /bil. f/.

Sammandrag av dikningsföretagets kostnader bifogas /bil. g/.

Förord. Den vid synneförrättningen verkställda utredningen angående dikningsföretaget har givit vid handen, att torrläggning av i företaget ingående marker är en förutsättning för ett rationellt utnyttjande av dessamma. Enligt gällande bestämmelser synes, på sätt ovan-

nämnda tabell /bil. f/ utvisar, statsunderstöd kunna utgå till företaget med, i avrundade tal, 13420,- kronor från statens avdikningsanslag och 13930,- kronor från statens avdikningslånefond.

Bilagor.

Laga kraft bevis bil. a

Transumt av protokoll, fört vid sammanträden under synoförrättningen bil. b

Förening bil. c

Förteckning över låneansökandena och dem tillhöriga fastigheter bil. d

Sammanfattning av uppgifter om dikningsföretagets areal, kostnad och båtnad bil. e

Tabell, utvisande varje särskild delägares andel i dikningsföretaget ävensom beräknat bidrags- och lånebelopp bil. f

Sammandrag av företagets kostnader bil. g

Arvodesräkning för synoförrättning bil. h

Arvodesräkning för utredning angående statsunderstöd m.m. bil. i.

Till detta betänkande fogas synoakter, bestående av 1 häfte förrättningshandlingar samt 4 blad plan-, profil- och sektionsritningar.

Malmö 1 januari 1941.

C.H. Wallér

Statens lantbruksingenjör.

bil. a.

Att, såvitt framgår av härstädes fört vederbörligt diarium, besvär icke inom laga tid anförts över en enligt uppgift den 15 november 1940 avslutad laga syneförrättning angående "Dikningsföretaget Reslöv nr 27 av år 1940" i Reslövs och Trollenäs socknar, Malmöhus län; det varder härmed till bevis meddelat. Stockholm i Söderbygdens vattendomstols kansli den 23 januari 1941.

Ex officio:

Georg Österholm.

Stämpel.

Stämpel.

Lösen redov. gm stpl 0:75
Stämpel 1:-
Summa kronor 1:75

bil. b.

Transumt.

Protokoll, fört vid sammanträden för syneförrättning angående torrläggning av marker tillhörande Reslöv nr 27 m.fl. hemman i Reslövs och Trollenäs socknar, Malmöhus län.

År 1940 den 8 oktober inställde sig undertecknad, förrättningsman, jämte skiftesgodemännen, nämndemannen Nils Aug. Nilsson, Åkarp per Marieholm och godsägaren Olof Olsson, Remmarlövs gård per Eslöv, hos lantbrukaren Edvin Bengtsson, Reslöv nr 27 . . . . . .

. . . . . .

§ 18.

Då intet ytterligare förekom, upplästes och godkändes dagens protokoll, varefter sammanträdet förklarades avslutat med tillkännagivande att nytt sammanträde i ärendet komme att hållas hos lantbrukaren Edvin Bengtsson tisdagen den 29 innevarande oktober kl. 9,-.

Reslöv den 8 oktober 1940.

Å tjänstens vägnar:

C.H. Wallér

Statens lantbruksingeniör.

Nils Aug. Nilsson, Olof Olsson.

Gode män.

År 1940 den 29 oktober inställde sig synemännen åter hos lantbrukaren Edvin Bengtsson för att fortsätta syneförrättningens handläggning.

. . . . . .

§ 24.

Då intet ytterligare förekom, föredrogs det i koncept föreliggande protokollet, varefter förrättningsmannen meddelade, att nytt sammanträde i ärendet komme att hållas hos Edvin Bengtsson i Reslöv nr 27 fredagen den 15 instundande november kl. 4 e.m.

Reslöv den 29 oktober 1940.

Å tjänstens vägnar:

C.H. Wallér

Statens lantbruksingeniör.

Nils Aug. Nilsson, Olof Olsson.

Gode män.

År 1940 den 15 november inställde sig synemännen åter hos lantbru-

karen Edvin Bengtsson för att fortsätta syneförrättningens handläggning.

. . . . . .

§ 25.

Protokollet för sammanträdet den 29 sistlidne oktober upplästes och godkändes.

. . . . . .

§ 30.

Delägarne överenskommo att till företagets utförande söka bidrag från statens avdikningsanslag. Följande delägare förklarade sig därjämte önska erhålla lån från statens avdikningslånefond, nämligen A.W. Helmström, Arvid Persson, Per Hansson, Anders Hansson, Edvin Bengtsson, Johannes Johannesson genom Alfred Andersson, Paul Månsson, Nils Olsson, Nils Petter Bondesson, Anders Persson, Jöns Olsson genom Nils Olsson, Ulf Trolle genom Hilding Sonesson och Anders Svensson.

Sakägarne uppdrogo åt lantbrukaren Edvin Bengtsson, Reslöv nr 27 per Marieholm, eller vid förfall för honom åt lantbrukaren Per Hansson Reslöv nr 26 per Marieholm, att hos vederbörande myndighet ansöka om bidrag och lån, att å delägarnes vägnar underteckna de kontrakt och förbindelser, som erfordrades för statsunderstödets lyftande, att uppbära och utkvittera det statsunderstöd, som kunde bliva beviljat till företaget, samt att i övrigt vidtaga de åtgärder, som erfordrades för ansökan om statsunderstöd.

. . . . . .

§ 36.

Då intet ytterligare förekom, upplästes och godkändes dagens protokoll, varefter förrättningen förklarades avslutad och sammanträdet upplöstes.

Reslöv den 15 november 1940.

Å tjänstens vägnar:

C.H. Wallér

Statens lantbruksingeniör.

Nils Aug. Nilsson, Olof Olsson.

Gode män.

Rätt transumerat betygar:

C.H. Wallér

bil. c.

Förening.

Undertecknade, delägare i "Dikningsföretaget Reslöv nr 27 av år 1940" i Reslövs och Trollenäs socknar, Malmöhus län, överenskomma att gemensamt ansöka om dels bidrag av statens avdikningsanslag, dels lån av statens avdikningslånefond till bestridande av våra kostnader för dikningsföretagets utförande. För detta ändamål uppdraga vi åt lantbrukaren Edvin Bengtsson, Reslöv nr 27 eller vid förfall för honom åt lantbrukaren Per Hansson, Reslöv nr 26, båda med postadress Marieholm;

att med förrättningsmannen träffa avtal om upprättande av för statsunderstödets sökande erforderliga handlingar m.m.;

att hos vederbörlig myndighet göra ansökan om erhållande av omförmälda statsunderstöd;

att å våra vägnar underteckna de kontrakt och förbindelser, som för statsunderstödets lyftande kunna erfordras;

att uppbära och utkvittera de statsunderstöd, som kunna bliva till företaget beviljade;

att på oss utdebitera vad utöver statsunderstödet kan åtgå för företagets genomförande, samt

att vidtaga i övrigt erforderliga åtgärder för arbetenas förslagsenliga utförande.

Reslöv den 15 november 1940.

1. Edvin Bengtsson	2. P. Hansson
3. A.W. Holmström	4. Karl Persson
5. Arvid Persson m.h.p.p.	6. Anders Hansson
7. Paul Månsson	8. Nils Olsson
9. Nils Petter Bondesson	10. Anders Persson
11. Anders Svensson.	

Namnteckningarna bevittna:

C.H. Wallér	Olof Olsson
Lantbruksingeniör	Skiftesgodeman
Malmö.	Remmarlöv.

12. Ulf Trolle — Friherre Ulf Trolles namnteckning bevittnas:

H. Sonesson	Hildur Nilsson
Trollenäs.	Trollenäs.

13. Johannes Johannesson

Bevittnas:

Alfred Andersson	Per Arvidsson

14 Jöns Olsson.

Egenhändig namnteckn. bevittnas:

B.M. Bengtsson — Allan Johannesson

lantbr. — Reslöv 18, Marieholm.

adr. La Harrie.

Förteckning

över fastigheter inom "Dikningsföretaget Reslöv nr 27 av år 1940" i Reslövs och Trollenäs socknar, Malmöhus län, till vilkas torrläggning sökes lån från statens avdikningslånefond.

Reslövs socken.

3507/81920	mtl.	Reslöv	9 5	; Anders Svensson,
73/192	"	"	16 2	; A.W. Holmström,
5/64	"	"	16 5	; Dens.,
5/192	"	"	16 6	; Arvid Persson,
173/768	"	"	17 2	; Anders Hansson,
4/21	"	"	18 3	; Nils Petter Bondesson,
7/84	"	"	18 7	; Anders Persson,
3/84	"	"	18 8	; Johannes Johannesson,
1/63	"	"	av 18 9	; Anders Persson,
1/84	"	"	18 11	; Dens.,
5/168	"	"	av 18 12	; Paul Månsson,
5/168	"	"	av 18 12	; Jöns Olsson,
9/168	"	"	18 13	; Nils Olsson,
9/168	"	"	18 14	; Dens.,
5/32	"	"	21 2	; Edvin Bengtsson,
5/64	"	"	21 3	; Anders Hansson,
5/64	"	"	21 4	; Karl Persson,
5/64	"	"	av 21 5	; Dens.,
5/64	"	"	av 21 5	; Per Hansson,
1/2	"	"	26 1	; Dens.,
1/2	"	"	27 1	; Paul Månsson,
avst.		"	27 3	; Edvin Bengtsson.

Trollenäs socken.

1/3	mtl.	Nås	2 1	; Ulf Trolle,
1/3	"	"	9 1	; Dens.,
~~ett torp~~		"	~~27~~ 1'-11'14'16'	; Dens.

Malmö 1 januari 1941.

C.H. Wallér

Statens lantbruksingeniör.

bil. c.

Sammanfattning av uppgifter om företagets areal, kostnad och båtnad.

Samfällighet.	Areal. Åker.	Ämnesmark.	Summa.	Kostnad.	Båtnad.	Relativ kostnad.
	Hektar.			kronor.	kronor.	
Hela företaget.	37.37	-	37.37	2735.53	2820.-	0.97
Lånesökandenas andel.	37.37	-	37.37	2735.53	2820.-	0.97

Malmö i januari 1941.

C. H. Wallén

Statens lantbruksingenjör.

Bidrags- och lånesökandes andel i kostnaderna

	Hemmantal	Registernummer	SOCKEN Fastighet och ägare	Ägo-figurer	Areal Åker Ha	Areal Annan mark Ha
	1	2	3	4	5	6
			Avdelningar 1, 2, 3, 4, 5, 6 och 8.			
			Reslövs socken.			
3.	73/192	16 2	Reslöv ; A. W. Holmström	1-4	- 44	
3.	5/64	16 5	Do ; Dens.	5-10	- 80	
5.	5/192	16 6	Do ; Arvid Persson	11-16	- 50	
2.	1/2	26 1	Do ; Per Hansson	17-26	2 61	
2.	5/64	av 21 5	Do ; Dens.	34-43	2 95	
4.	5/64	av 21 5	Do ; Karl Persson	27-29	1 07	
4.	5/64	21 4	Do ; Dens.	30	- 06	
6.	5/64	21 3	Do ; Anders Hansson	31-33, 49-51	- 98	
6.	173/768	17 2	Do ; Dens.	95-97	1 09	
1.	avst.	27 3	Do ; Edvin Bengtsson	44-48, 54-90	6 41	
1.	5/32	21 2	Do ; Dens.	52, 53	- 46	
13.	3/84	18 8	Do ; Johannes Johannesson	91, 92	- 59	
11.	3507/81920	9 5	Do ; Anders Svensson	93, 94	- 27	
7.	1/2	27 1	Do ; Paul Månsson	98-115		
			arr. Otto Hallbäck	134-137	6 37	
			Trollenäs socken.			
12.	1/3	9 1	Näs ; Ulf Trolle ; arr. Otto Nilsson	138, 139	- 33	
12.	~~ett torp~~	~~17~~ 1 1-11 2, 14 2, 16 1	Do ; Dens. ; arr. Nils Rasmusson	140-143	1 01	
12.	1/3	2 1	Do ; Dens. ; arr. Herman Olin	144-146	- 44	
			Avdelningar 7, 9 och 11.			
			Reslövs socken.			
8.	9/168	18 13	Reslöv ; Nils Olsson	116-123, 158-163	2 30	
8.	9/168	18 14	Do ; Dens.	124-129	1 38	
9.	4/21	18 3	Do ; Nils Petter Bondesson	130-133, 177, 178	1 80	
10.	7/84	18 7	Do ; Anders Persson,			
			arr. Per Arvidsson	147-151	1 05	
10.	1/84	18 11	Do ; Des.	152, 153	- 08	
7.	5/168	av 18 12	Do ; Paul Månsson,			
			arr. Otto Hallbäck	154-157	- 86	
			Överföres		33 85	

samt föreslagna bidrags- och lånebelopp

Båtnad	~~Relativ 70 % av båtnaden~~ kostnad.	Deltager i kostnaden för: Dikning eller vattenledning	Syneförrättning	Betänkande	Domstolsavgift m. m.	Summa kostnad	Bidrag	Lån	Bidrag i % av ~~Anm.~~ kostnaden.	Anm.
Kr.	~~Kr.~~	Kr.	Kr.	Kr.	Kr.	Kr.	Kr.	Kr.		
7	8	9	10	11	12	13	14	15	16	17
88 -	0.99	81 99	4 60	- 20	- 13	86 92	43 16	43 76	49.65	
644 -	"	599 99	33 60	1 49	- 97	636 05	315 80	320 25	"	
687 -	"	640 05	35 86	1 59	1 03	678 53	336 89	341 64	"	
2394 -	"	2230 40	124 95	5 52	3 59	2364 46	1173 95	1190 51	"	
4511 -	"	4202 73	235 44	10 41	6 77	4455 35	2212 08	2243 27	"	
1290 -	"	1201 85	67 32	2 98	1 94	1274 09	632 59	641 50	"	
18 -	"	16 77	- 94	- 04	- 03	17 78	8 83	8 95	"	
748 -	"	696 89	39 04	1 73	1 12	738 78	366 80	371 98	"	
570 -	"	531 05	29 75	1 32	- 85	562 97	279 51	283 46	"	
4932 -	"	4594 96	257 41	11 38	7 40	4871 15	2418 53	2452 62	"	
230 -	"	214 28	12 01	- 53	- 35	227 17	112 79	114 38	"	
168 -	"	156 52	8 77	- 39	- 25	165 93	82 38	83 55	"	
86 -	"	80 12	4 48	- 20	- 13	84 93	42 17	42 76	"	
6133 -	"	5713 89	320 10	14 15	9 20	6057 34	3007 47	3049 87	"	
126 -	"	117 39	6 58	- 29	- 19	124 45	61 79	62 66	"	
513 -	"	477 95	26 78	1 18	- 77	506 68	251 57	255 11	"	
100 -	"	93 17	5 22	- 23	- 15	98 77	49 04	49 73	"	
1438 -	0.87	1183 76	66 31	2 93	2 16	1255 16	570 47	684 69	45.45	
616 -	"	507 09	28 40	1 26	- 92	537 67	244 37	293 30	"	
796 -	"	655 27	36 71	1 62	1 19	694 79	315 78	379 01	"	
183 -	"	150 65	8 44	- 37	- 27	159 73	72 60	87 13	"	
8 -	"	6 59	- 38	- 02	- 01	7 -	3 18	3 82	"	
277 -	"	228 03	12 78	- 56	- 42	241 79	109 90	131 89	"	
26556 -		24381 39	1365 87	60 39	39 84	25847 49	12711 65	13135 84		

Bidrags- och lånesökandes andel i kostnaderna

	Hemmantal	Registernummer	SOCKEN Fastighet och ägare	Ägo-figurer	Areal Åker Ha	Areal Annan mark Ha
	1	2	3	4	5	6
			Överfört		33 85	
10.	1/63	av 18 9	Reslöv ; Anders Persson;			
			arr. Per Arvidsson	179, 180	- 75	
14.	5/168	av 18 12	Do ; Jöns Olsson	181, 182	- 52	
			Avdelning 10.			
			Reslövs socken.			
9.	4/21	18 3	Reslöv ; Nils Petter Bondesson	164-172	1 93	
			Trollenäs socken.			
12.	~~ett torp~~	1'-11', 14', 16 ~~17~~	Näs ; Ulf Trolle;			
			arr. Nils Rasmusson	173-176	- 32	
			Summa		37 37	

~~BIL. I.~~ 14.

samt föreslagna bidrags- och lånebelopp

Båtnad	Relativ ~~70 % av båtnaden~~ kostnad.	Deltager i kostnaden för: Dikning eller vattenledning	Syneförrättning	Betänkande	Domstolsavgift m. m.	Summa kostnad	Bidrag	Lån	Bidrag i % av ~~Anm.~~ anm. kostnaden.	
Kr.	~~Kr.~~	Kr.	Kr.	Kr.	Kr.	Kr.	Kr.	Kr.		
7	8	9	10	11	12	13	14	15	16	17
26556 -		24381 39	1365 87	60 39	39 84	25847 49	12711 65	13135 84		
360 -	0.87	296 35	16 61	- 73	- 54	314 23	142 82	171 41	45.45	
270 -	"	222 26	12 44	- 55	- 40	235 65	107 10	128 55	"	
939 -	0.94	832 61	46 64	2 06	1 41	882 72	422 82	459 90	47.90	
76 -	"	67 39	3 77	- 17	- 11	71 44	34 22	37 22	"	
28201 -		25800 -	1445 33	63 90	42 30	27351 53	13418 61	13932 92		

Kalmar i januari 1941.

C. A. Wallér

Statens lantbruksingenjör.

Bil. g.

Kostnadssammandrag.

Tonläggningskostnad.		
Arbets- och materialkostnad		25800.- kr.
Förrättningskostnad.		
Kostnad för syneförrättningen	1445.33 kr.	
" " utredningen angående statsunderstöd m. m.	63.90 "	
Vattendomstolsavgift	42.30 "	1551.53 "
	Summa	27351.53 kr.

Malmö i januari 1941.
C. H. Wallér
Statens lantbruksingeniör.

Vid arbetsplanens fastställande har kostnaden för företaget berätnats till 27351 kronor 53 öre. Stockholm den 27 augusti 1942.

På Kungl. Lantbruksstyrelsens vägnar:
Albert Smith.

Avskriften, sid. 1-15, vidimeras

ex officio:
C. H. Wallér

ARVODESRÄKNING

för laga syneförrättning angående Dikningsföretaget Restöv nr 27 av år 1940 i Restövs och Trollenäs socknar ~~socken~~ och Malmöhus län, upprättad enligt nedanstående §§ i lantbruksingenjörstaxan av den 27 juni 1930.

År och månad	Dag	Arbete		Antal	à kr.	Kr.	öre	Kr.	öre
1	2	3		4	5	6		7	
		Kallelser och kungörelser, § 5	st.	29	0,50			14	50
		Ägomätning: i skala 1: 4000, §§ 6—10							
		a) för mätningsområdets gränser enl. tariff I							
		1) i åker, raklinje	km.		1,50				
		kroklinje	„	7.2	3,00	21	60		
		i annan mark, raklinje	„		3,00				
		kroklinje	„		6,00				
		2) för strandsträckor utefter sjö o. vattendrag med bredd över 15 m.							
		i åker, raklinje	km.		3,00				
		kroklinje	„		5,00				
		i annan mark, raklinje	„		5,00				
		kroklinje	„		11,00				
		3) för strandsträckor utefter mindre vattendrag, bredd 10—15 meter							
		i åker, raklinje	„		1,00				
		kroklinje	„		2,00				
		i annan mark, raklinje	„		2,00				
		kroklinje	„		5,00				
		b) för mätningsområdets olika ägoslag, ägofigurer och areal enligt tariff II							
		åker, medelareal 20 ar	st.	185	0.17	31	45		
			har	37.62	1.06	39	88		
		äng och odlingsmark, medelareal ar	st.						
			har						
		annan mark och impediment, medelareal ar	st.						
			har						
		Tillägg för mätning i skala 1: 4000 utöver dikningssamfälligheten; 1939 17/4 - 18/4	dagar	2	12.-	24	-		
		c) för vattenavlopp enl. tariff III med en medelbredd av 10—15 m. (> 15 / < 10)							
		i åker o. d., raklinje	km.						
		kroklinje	„						
		i annan mark, raklinje	„						
		kroklinje	„						
		d) för textning, skala o. d., 1:sta regalarket / bladet				4	-		
		övriga regalark / blad	st.					120	93
		Överföres						135	43

1	2	3	4	5	6		7	
		Överfört					135	43
1938	1-2/12	***Avvägning:***						
1939	3-6/4, 8/4-14/4, 19/4	*a) avvägning, längdmätning o. d., § 46 mom. 4* ... *dagar*	10	12,00	120	–		
		b) ytavvägning, § 11, mom. 1, tariff IV						
1940	3/10	*i öppen mark, medelantal* ... *punkter pr har* ... *har*	37.62	0.50	18	81		
		avvägda punkter ... *st.*	1000	0.03	30	–		
		i annan mark, medelantal ... *punkter pr har* ... *„*						
		avvägda punkter ... *„*						
		c) begränsningskurva, § 11, mom. 2:						
		i öppen mark ... *km.*	7.2	2,00	14	40		
		i annan mark ... *„*		5,00			183	21
		Arealuträkning, *§ 13, tariff V, medelareal* ... *ar,* ... *st.*	185	0.05	9	25		
		... *har*	37.62	0.10	3	76	13	01
		Ägobeskrivning, *§ 14, ägofigurer* ... *st.*		0,04			7	40
		Markvärdering:						
1940	3/10	*a) uppskattning och värdering, § 46, mom. 5* ... *dagar*	1/2	12,00	6	–		
		b) gradtabell eller kurva, § 16, mom. 1:						
		för första kilometern av avlopps längd ... *km.*			4	—		
		för övriga kilometer ... *st.*	2.1	1,50	3	15		
		c) uträkning därmed av värde pr ytenhet, § 16, mom. 2, värdetal „	370	0,06	22	20		
		d) uträkning av förbättring eller försämring, § 17, ägofigurer „	185	0,12	22	20	57	55
		Längdprofil, *§ 19 längdskala 1:* ...						
		a) uppritning enl. tariff VI, 1) endast markyta ... *km.*	0.8	3.-	2	40		
		2) befintligt avlopp eller vall ... „	3.1	3.50	10	85	13	25
		Tvärsektioner *§§ 21 och 22 i skala 1: 100,*						
		vid uppritning av endast befintlig eller ny sektion ... *st.*	35	0.14	4	90		
		... „						
		vid uppritning av såväl befintlig som ny sektion ... „	60	0.25	15	–		
		uppritning av trummor och broar ... *dag*	1½	12.-	18	–		
		... „					37	90
		Antal profil- och sektionsritningar ... „	3	3,00			9	–
		Hydrografisk utredning, *§§ 23 och 48, grundbelopp* ...			2	—		
		för vattenområdets areal ... *km.²*		0,02				
1939	21/4	*Beräkningsperiod av nederbördsområdet* ... *dagar*	1	12,00	12	–	14	–
		Dimensionsberäkning, *§ 24:*						
		a) för öppet avlopp, utan särskild beräkning ... *km.*	0.2	3,50		70		
		tillägg för särskild beräkning av dimensionerna ... „	0.2	1,00		20		
		„ „ *våta sektionsarean vid h. v. y. 0,50 kr. pr m.²* „						
		nämligen ... *m.² sektion på* ... „						
		... „ „ „ ... „						
		... „ „ „ ... „						
		... „ „ „ ... „						
		b) täckt ledning, 1) inre diameter intill 20 cm. ... „	1.2	6,00	7	20		
		2) „ „ över 20 „ ... „	1.7	10,00	17	-	25	10
		Inritning å kartan av avlopp och vallar, *§ 26 grundbelopp* ...			1	—		
		tillägg för varje cm. verkligt mått å kartan ... *cm.*	78	0,03	2	34	3	34
		... *Överföres*					499	19

1	2	3	4	5	6		7	
		Överfört					499	19
		Arbetsbeskrivning, § 27, 1:a sidan			3			
		tillägg för övriga sidor ... st.	7	2,00	14	-	17	-
		Kostnadsberäkning, § 28, a) nyanläggning ... km.		2,50				
		därjämte 25 öre pr m² av våta sektionsarean vid h. v. y.						
		nämligen ... m² sektion på ... „						
		b) vid förändring av befintligt avlopp ... „	4.8	4,00	19	20		
		därjämte 50 öre pr m.² av våta sektionsarean vid h.v.y.						
		nämligen ... m² sektion på ... „						
		c) av kostnadsförslagets slutsumma 0,1 % (broar och vallar inberäknade)			69	35	88	55
		Förslag till invallning, § 29						
		a) Konstruktion och dimensionering av vallar			6	—		
		b) Inläggning av vallkrön ... km.		0,50				
		c) Uppritning av tvärsektioner ... st.		0,25				
		d) Kostnadsberäkning ... km.		3,00				
		§ 46 Förslag till pumpstation ... dagar		12,00				
		Angående ~~Förslag till~~ bro- och trumbyggnad, er ~~§§ 33 - 35 och 38~~						
1940 22-23/10		Ritningar och P.b. ang. landsvägstrumman vid sektion ~~Dimensionsberäkning~~		~~8,00~~				
		1+7 samt skrivelse till vägingenjören ... dagar	2	12.-	24	-		
		~~Ritarbete~~						
1940 24-25/10 30/10		Ritningar och P.b. ang. järnvägstrumman vid sektion 10+13 samt skrivelse till distriktschefen ... dagar	3	12.-	36	-	60	-
		för särskilt konstruerat landfäste ... st.		4,00				
		Kostnadsberäkning						
		för särskilt konstruerade landfästen ... st.		4,00				
		Grundförstärkning ... m²		0,10				
		Antal särskilda ritningar ... st.		3,00				
		Införande av höjdsiffror å plankartan, § 39	1000	0,01			10	-
		Översiktskarta, § 41					4	-
		Ersättningslängd, § 42, grundbelopp			1	50		
		antal ersättningar ... st.		0,25				
		Kostnadsfördelning, § 43, grundbelopp			2	—		
		antal fastigheter ... st.	25	0,30	7	50		
		tillägg för fastigheter i olika avdelningar ... „	2	0,20	-	40	9	90
1940 7-9/10 29-30/10 15/11		**Utlåtande och betänkande,** § 45 ... sid.	31	3,00			93	-
		Sammanträden o. upprättande av protokoll, § 46, mom. 1, dagar	4½	12,00			54	-
1939 20/4 22/4		**Särskild** å förrättningsstället ang. ~~utredning,~~ § 46, mom. 2 fastighetsförhållandena „	2	12,00			24	-
1939 24/4		**Utredning å länets lantmäterikontor rörande fastighetsgränser, jordregisternummer o. d.,** § 46, mom. 15 ... dagar	1	12,00			12	-
		Förslag enl. § 46 mom. 15, brunnar, 5 st. ... „	1⅔	12,00	20	-		
		utlopp för täckt ledning, 3 st. ... „	1	12,00	12	-		
		slamficka, 2 st. ... „	1	12,00	12	-	44	-
1940 11-12/11		Beräkningar och utredningar för kostnadsfördelning „	2	12.-			24	-
		Lösen för: Summa kronor					939	64
		Kopia av plankartan, § 51						
		1) 1:sta regalarket / bladet			7	-		
		övriga regalark / blad ... st.						
		2) efter kartans skala och ägofigurernas medelareal, tariff VII,						
		skala 1: 4000, medelareal ... ar ägofigurer ... st.	185	0.07	12	95		
		... har	37.62	0.14	5	27		
		Överföres			25	22		

1	2	3	4	5	6		7	
		Överfört			25	22		
		höjning för handkopia å ritpapper, 25 %			4	56		
		3) insättning av höjdlägestal st.	1000	0,02	20	-		
		„ „ kanaler och diken, grundbelopp			1	75		
		tillägg för varje cm. verkligt mått å kartan, cm.	78	0,05	3	90	55	43
		Kopia av profil-, sektions-, bro- och trumritningar, § 54,						
		1) enligt tariff VIII, endast markyta km.	0.4	2.5	1	-		
		befintligt vattendrag ell. vall „	0.4	3.-	1	20		
		nytt avlopp eller vall „	0.4	5.-	2	-		
		ändring av befinligt avlopp „	2.7	6.-	16	20		
		2) tvärsektioner, originalritningens belopp			37	90		
		3) broar och trummor, „ „						
		4) för varje med rubrik, skalor o. d. försett blad st.	3	3,00	9	-	67	30
		nedsättning för kopia å kalkérväv 25 %						
		Kopia av annan ritning, § 46, pumpstation dagar		12,00				
		brunn, rörutlopp och slamficka „	3	12,00			36	-
		Avskrift av synehandlingarna, § 55 sid.	131	0,55			72	05
		Översiktskarta i d:o, § 41					4	-
		Summa kronor					234	78
		Övriga förrättningskostnader.						
		Lösen av förordnandet jämte kommissionärsarvode						
		Annonskostnader ang. sammanträden			19	55		
		Inbindning av förrättningshandlingar o. ~~upphlistring av ritningar~~ avskrifter			5	-	24	55
		Arvode till biträdande förrättningsmannen						
		Ersättning till gode männen enligt egna räkningar			75	-		
		Kostnader för hantlangning, materialer o. d.			171	36	246	36
		Summa kronor					270	91
		Sammandrag.						
		Förrättningsmannens arvode					939	64
		Lösen för kopior och avskrifter					234	78
		Övriga förrättningskostnader					270	91
		Summa kronor					1445	33

Den, som icke åtnöjes med denna räkning, äger att inom tre månader från nedanstående dag klander därå anställa genom stämning till Rönnebergs, Ensjö och Harjagers häradsrätt.

Reslöv den 15 november 1940.

C. H. Waller
Statens lantbruksingenjör.

Att sakägare erhållit en med denna lika lydande räkning betyga:

Nils Aug. Nilsson Olof Olsson

Kronor 1445.33 kvitteras:

Reslöv den 15 november 1940.

C. H. Waller

PETTERSONSKA BOKTR.EFTR. SKARA
392212

Vidimeras ex officio:
C. H. Waller

ARVODESRÄKNING

för betänkande och utredning angående statsunderstöd till "Dikningsföretaget Restorp nr 27 av år 1940"
~~inom~~ i Restorps och Trollenäs sockar
av Malmöhus län, avgiven i enlighet med gällande lantbruksingenjörstaxa.

		Kr.	öre
Översiktskarta i 2 exemplar	à		
Betänkande, sid. 3	"	9	–
Upprättande av tabeller och kostnadsförslag i sammandrag, dagar 3+(2+27×0.50)+4	~~à~~	22	50
Upprättande av ansökningshandlingar m. m.	½ dagar "	6	–
Kopia av plankartan å väv			
" " profiler och sektioner			
" " bro- och trumritningar			
Avskrift av ~~synehandlingar och~~ betänkande m. m. sidor; 18 à 55 öre		9	90
Inhäftning av handlingar; 2 häften betänkande		4	–
Diariebevis, utlägg		2	50
Kommissionärsarvode		1	–
Förtecknning över låneansökande och deras tillhöriga fastigheter		9	–
Summa Kronor:		63	90

Den, som med denna räkning sig icke åtnöjer, äger att densamma klandra genom stämning till Lommebergs, Onsjö och Kajagårds häradsrätt inom tre månader härefter.

Malmö den 22 februari 1941.

C. H. Nilsson.

Statens lantbruksingenjör.

PETTERSONSKA BOKTR. EFTR.
356933

DIARIE Nr 23123
K. LANTBRUKSSTYRELSEN
M 4•0696

Kungl. Lantbruksstyrelsens
Kulturtekniska byrås arkiv

Kamb. 143/42

Handlingar

till

"Dikningsföretaget Reslöv nr 27 av år 1940"

i Reslövs och Trollenäs socknar,

Malmöhus län.

Upprättade vid syneförrättning

år 1940.

Handlingar

till

"Dikningsföretaget Reslöv nr 27 av år 1940"

i Reslövs och Trollenäs socknar,

Malmöhus län.

Upprättade vid syneförrättning

år 1940.

Översiktskarta.

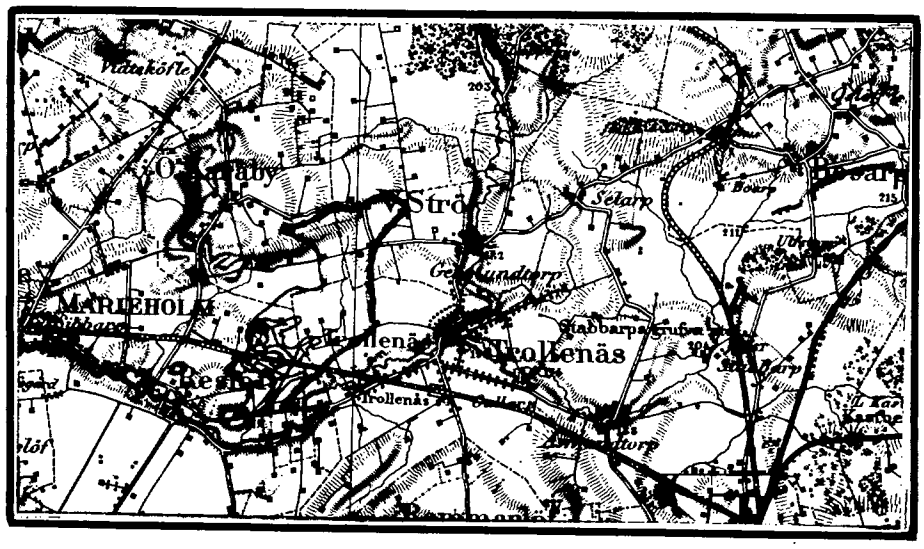

Skala 1:100000.

Protokoll, fört vid sammanträden för synförrättning angående torrläggning av marker tillhörande Reslöv nr 27 m. fl. hemman i Reslövs och Trollenäs socknar, Malmöhus län.

År 1940 den 8 oktober inställde sig undertecknad, förrättningsman, jämte skiftesgodemännen, nämndemannen Nils Aug. Nilsson Åkarp per Marieholm och godsägaren Olof Olsson, Remmarlövs gård per Eslöv, hos lantbrukaren Edvin Bengtsson Reslöv nr 27, för att jämlikt Länsstyrelsens för förrättningsmannen utfärdade förordnande (Bil. nr 1) handlägga synförrättning angående torrläggning av marker tillhörande Reslöv nr 27 m. fl. hemman i Reslövs och Trollenäs socknar, Malmöhus län. Kungörelser om förrättningens företagande denna dag hade förrättningsmannen den 5 september 1940 översänt till pastorsämbetena i Reslövs och Trollenäs församlingar, och hade dessa kungörelser enligt å desamma tecknade bevis (Bil. n:ris 2 och 3) upplästs i respektive kyrkor söndagen den 8 september 1940. Kungörelsen hade därjämte fredagen den 6 september 1940 varit införd i Skånska Dagbladet. Till kände saleägare hade förrättningsmannen den 7 september 1940 översänt underrättelser om förrättningen och hade över dessa underrättelser särskild förteckning (Bil. nr 4) upprättats.

Förutom synemännen hade följande tillstädeskommit.

Sökanden till förrättningen:

Lantbr. Edvin Bengtsson, Reslöv nr 27. äg. 5/32 mtl. Reslöv 21^2 och avst. Reslöv 27^3 i Reslövs s:n.

Övriga sakägare och ombud:

Lantbr. Nils Petter Bondesson Reslöv nr 18; äg. 4/21 mtl. Reslöv 18^3 i Reslövs s:n.

Lantbr. Nils Olsson, Reslöv nr 18; äg. 9/168 mtl. Reslöv 18^{13} och 9/168 mtl. Reslöv 18^{14} i Reslövs s:n.

Lantbr. Jöns Olsson Reslöv nr 18; äg. 5/168 mtl. Reslöv av 18^{12} i Reslövs s:n.

~~Lantbr. Alexis Hallberg Reslöv nr 18; äg. 5/168 mtl. Reslöv av 18^{12} i Reslövs s:n.~~

Lantbr. Anders Persson Reslöv nr 18; äg. 1/63 mtl. Reslöv av 18^9, 1/28 mtl. Reslöv 18^{10} 1/84 mtl. Reslöv 18^{11}, 5/42 mtl. Reslöv 18^6 och 7/84 mtl. Reslöv 18^7.

Lantbr. Per Arvidsson Reslöv nr 18; arr. Anders Persson tillhöriga fastigheter under Reslöv nr 18.

Lantbr. Johannes Johannesson Reslöv nr 18; äg. 3/84 mtl. Reslöv 18^8 genom lantbrukaren Alfred Andersson enl. fullmakt (Bil. nr 5).

Köpmannen Paul Månsson, Repslagaregatan 4, Eslöv; äg. 1/2 mtl. Reslöv 27^1 samt 5/168 mtl. Reslöv av 18^{12}, vilken sistnämnda fastighet han köpt av Alexis Hallbergs dödsbodelägare.

Lantbr. Otto Hallbäck, Reslöv nr 27; arr. Paul Månsson tillhörigа fastigheter under Reslöv nr 27 och Reslöv nr 18.

Lantbr. Anders Hansson, Reslöv nr 17; äg. tillsammans med sin hustru Johanna 173/768 mtl. Reslöv 17^2 och 5/64 mtl. Reslöv 21^3 genom lantbrukaren Alfred Andersson enl. fullmakt (Bil. nr 6).

Lantbr. Per Hansson, Reslöv nr 26; äg. 5/64 mtl. Reslöv av 21^5 samt 1/2 mtl. Reslöv 26^1.

Lantbr. Anders Svensson, Reslöv nr 22; äg. 3507/81920 mtl. Reslöv 9^5.

Lantbr. Karl Persson, Reslöv nr 8; äg. 5/64 mtl. Reslöv 21^4, 5/64 mtl. Reslöv av 21^5 och 1/6 mtl. Reslöv 8^7.

~~Anders Perssons sterbhusdelägare, Reslövs kvarn; äg. 35/192 mtl. Reslöv 16^3.~~

Lantbr. Arvid Persson, Reslöv nr 16; äg. 5/192 mtl. Reslöv 16^6.

Lantbr. A. W. Holmström, Reslöv nr 16; äg. 73/192 mtl. Reslöv 16^2 och 5/64 mtl. Reslöv 16^5, utgörande tillsammans 11/24 mtl. Reslöv nr 6.

~~Herr Sven Åkesson, Reslöv per Marieholm, äg. 5/64 mtl. Reslöv 23⁴~~

~~Friherre Ulf Trolle, Trollenäs, innehar med fideikommissrätt 1/3 mtl. Näs 2', 1/3 mtl. Näs 9' samt torpet Näs nr 17 i Trollenäs socken.~~

Lantbr. Herman Olin, Näs nr 2; arr. 1/3 mtl. Näs 2'.

Lantbr. Otto Nilsson, Näs nr 9; arr. 1/3 mtl. Näs 9'.

Lantbr. Nils Rasmusson, Näs nr 17; arr. torpet Näs nr 17.

"Saråns vattenavledningsföretag av år 1890" genom sysslomannen, ~~lantbrukaren~~ (nämndeman) W. E. Nilsson, Reslövs gård.

Onsjö vägdistrikt genom ävilingenjören Bonde Bondesson enl. protokollsutdrag (Bil. nr 7).

Statens Järnvägar genom distriktssekreteraren Thorsten Rekke.

§ 1.

Det för förrättningsmannen utfärdade förordnandet upplästes och bilades protokollet såsom Bil. nr 1.

§ 2.

Jäv emot synemännen hade ingen att anmäla. Synemännen visste sig ej heller stå i jävsförhållande till nu kände sakägare. Gode männen förklarade, att de avlagt föreskriven ed samt fortfarande innehade uppdrag att vara skiftesgodemän.

§ 3.

Laga hinder emot förrättningens handläggande eller det nu planerade dikningsföretagets utförande hade ingen att anmäla.

§ 4.

Förrättningsmannen framlade en plankarta över de marker, som torde bliva berörda av det planerade dikningsföretaget, äveusom profil- och sektionsritningar över de avlopp, vilkas upptagande påyrkats i samband med verkställda förundersökningar. Vidare meddelade förrättningsmannen, att sakägarne vid de yrkanden, som under förrättningen komme att framställas beträffande avlopps upptagande, hade att hänföra sig till numren på de vid förundersökningarna nedslagna och avvägda samt å ritningarna utmärkta avvägningspålarna.

§ 5.

Sökanden Edvin Bengtsson förklarade, att han med sin ansökan om syneförrättningen avsåge, att vid densamma förslag skulle upprättas och bestämmelser meddelas för avlopps upptagande i den omfattning samt till det djup och med de dimensioner i övrigt, som erfordrades för ändamålsenlig torrläggning av vissa honom tillhöriga, nu vattenskadade marker. Han yrkade därför, att nya avlopp skulle upptagas i—

följande sträckningar, nämligen:

a) dikessträckan 8+75 - 10+9
b) do 8+75 = 50 - 51 + 64
c) do 8+75 = 60 - 61 + 31
d) do 9+6 = 70 - 74 + 67.

Benghson framhöll därjämte, att det nuvarande öppna avloppet borde fördjupas nedströms punkten 8+75 i den omfattning, som erfordrades för nöjaktigt avfall från hans marker.

De under b), c) och d) här ovan angivna dikessträckorna borde enligt Benghson utföras som täckta avlopp. Även dikessträckan 8+75 - 10+9 borde utföras som täckt dike, därest kostnaderna härför ej blevo alltför stora.

§ 6.

Herrar Paul Månsson, Nils Olsson och Nils Petter Bondesson förklarade sig villiga att såsom sökande biträda synneförrättningen. De yrkade, att dikningsföretaget skulle utsträckas att omfatta utförandet av nya täckta avlopp i följande sträckningar, nämligen:

Paul Månsson.

a) dikessträckan 10+9 - 12+77 och
b) do 11+9 = 90 - 92 + 54.

Nils Olsson.

c) dikessträckan 12+77 - 15+7 och
d) do 12+77 = 80 - 81 + 10.

Nils Petter Bondesson.

e) dikessträckan 15+7 - 16+86 och
f) do 15+7 = 20 - 21 + 71.

§ 7.

Förrättningsmannen meddelade, att det planerade dikningsföretaget komme att beröra järnvägslinjen mellan Marieholms och Trollenäs järnvägsstationer, enär den trumma genom järnvägen, som låge ca 3.2 km. öster om Marieholms järnvägsstation, måste anslutas till de nya avloppen. Trumman, vilken utförts som dubbeltrumma med tvenne öppningar om 1.2 × 1.2 m., hade närmare undersökts, därvid det utrönts att trummans botten låge på höjden + 11.90 m. ~~vid nedströmssidan och på höjden + 11.95 m. vid uppströmssidan~~. Förrättningsmannen upplyste vidare att trumman låge mellan rektionerna 10+13 och 10+26 samt att järnvägens område sträckte sig mellan rektionerna 10+8.80 och 10+30.60.

§ 8.

Förrättningsmannen meddelade, att det planerade dikningsföretaget möjligen komme att beröra den trumma för allm. vägen från Marieholm till Eslöv, vilken låge ca 1.5 km. öster om Reslövs kyrka. Vid verkställda undersökningar hade det utrönts att trumman utförts som rörtrumma med 1.- m. inre diameter samt att dess inre underkant låge på höjden + 8.85 m.

§ 9.

Per Hansson önskade, att dikningsföretaget skulle utsträckas söder ut samt omfatta även dikessträckan 1+7 - 8+75, vilken om möjligt borde utföras som täckt ledning. Innan Hansson förenade sig med sökanden ville han dock erhålla en ungefärlig uppgift rörande storleken av de kostnader,

som kunde komma att belöpa på honom, därest företaget utsträcktes över hans mark.

§ 10.

A. W. Holmström förklarade, att han ej påyrkade företagets utsträckning utöver de dikessträckor, som sökanden påfordrat.

§ 11.

Nämndemannen N. E. Nilsson förklarade, att han i egenskap av sysslomän för "Laxåns vattenavledningsföretag av år 1890" ej hade något att erinra mot att det nu planerade dikningsföretaget komme till stånd.

§ 12.

Distriktssekreterare Rekke framhöll, att den nuvarande järnvägstrumman vid sektionen 10+13 tydligen vore utförd till sådant djup och med sådana dimensioner, att de ovanför liggande markerna kunde torrläggas till lagenligt djup. Statens järnvägar kunde därför ej vara skyldig att utan ersättning ombygga trumman. Önskade jordägarne det vaktat att trumman skulle ombyggas, skulle Statens järnvägar göra detta i egen regi men på dikningsföretagets bekostnad.

§ 13.

Civilingeniör Bondesson meddelade, att den nuvarande landsvägstrumman vid sektionen

1+7 nybyggts år 1915.

§ 14.

Till protokollet anteckenades, att Edvin Bengtsson gäldat kostnaderna för handlangning m. m. under förundersökningarna med tillsammans 171.36 kr.

§ 15.

Otto Nilsson, Herman Olin och Nils Rasmusson framhöllo, att de av dem arrenderade fastigheterna under Näs nr 9, Näs nr 2 och Näs nr 17 redan nu vore torrlagda till erforderligt djup, varför inga kostnader för det planerade dikningsföretaget borde påföras omnämnda fastigheter.

§ 16.

Paul Månsson, Nils Olsson och Nils Petter Bondesson hade i skrivelse till förrättningsmannen den 5 april 1939 förklarat sig villiga att såsom sökande biträda syneförrättningen (Bil. nr 8). De erkände nu sina namnteckningar på skrivelsen, varefter densamma vitsordades genom synemännens påskrift. Synemännen ansågo lämpligt, att Månsson, Olsson och Bondesson tillträdde förrättningen såsom sökande.

§ 17.

Meddelades att synegången omedelbart komme att företagas.

§ 18.

Då intet ytterligare förekom, upplästes och godkändes dagens protokoll, varefter

sammanträdet förklarades avslutat med tillkännagivande att nytt sammanträde i ärendet komme att hållas hos lantbrukaren Edvin Bengtsson tisdagen den 29 innevarande oktober kl. 9.-.

Reslöv den 8 oktober 1940.

Å tjänstens vägnar:

C. H. Nallé

Statens lantbruksingeniör.

Nils Aug Nilsson

Ingr Olsson

Ingr Olsson

År 1940 den 29 oktober inställde sig synemännen åter hos lantbrukaren Edvin Bengtsson för att fortsätta synefönättningens handläggning.

Förutom synemännen hade följande tillstädeskommit:

Lantbr. Edvin Bengtsson, Reslöv nr 27.

Lantbr. Nils Petter Bondesson, Reslöv nr 18.

Lantbr. Nils Olsson, Reslöv nr 18.

~~Lantbr. Jöns Olsson, Reslöv nr 18.~~

Lantbr. Anders Persson, Reslöv nr 18.

√ Lantbr. Per Arvidsson, Reslöv nr 18.

√ Lantbr. Johannes Johannesson, Reslöv nr 18, gu lantbrukaren Alfred Andersson enl. fullmakt (Bil. nr 5).

~~Köpmannen Paul Månsson, Repslagaregatan 4, Eslöv.~~

Lantbr. Otto Hallbäck, Reslöv nr 27.

√ Lantbr. Anders Hansson, Reslöv nr 17, gu lantbr. Alfred Andersson enl. fullmakt (Bil. nr 6).

√ Lantbr. Per Hansson, Reslöv nr 26.

~~Lantbr. Anders Svensson, Reslöv nr 22.~~

~~Lantbr. Karl Persson, Reslöv nr 8.~~

~~Anders Perssons sterbhusdelägare, Reslövs levarn.~~

Lantbr. Arvid Persson, Reslöv nr 16.

Lantbr. A. W. Holmström, Reslöv nr 16.

~~Lantbr. Sven Åkesson, Reslöv per Marieholm.~~

Friherre Ulf Trolle Trollenäs genom godsförvaltaren Hilding Sonesson enl. fullmakt (Bil. nr 9).

Lantbr. Herman Olin, Näs nr 2.

Lantbr. Otto Nilsson Näs nr 9, genom Herman Olin enl. fullmakt (Bil. nr 10).

Lantbr. Nils Rasmusson, Näs nr 17.

~~Lantbr. N. E. Nilsson, Reslövs gård.~~

~~Ensjö vägdistrikt genom civilingenjören Bonde Bondesson enl. protokollsutdrag (Bil. nr 7).~~

~~Statens järnvägar gn distriktssekreteraren Thorsten Rekke.~~

§ 19.

Förrättningsmannen redogjorde för de olika förslag till dikningsföretagets utförande, som av honom upprättats sedan föregående sammanträde, nämligen

Huvudförslaget,
Alternativförslag 1 och
Alternativförslag 2.

§ 20.

Närvarande sakägare enades om att företaget borde utföras enligt Huvudförslaget.

§ 21.

Per Hansson och Anders Hansson, genom sitt vid förrättningen anlitade ombud Alfred Andersson, förklarade, att de ville förena sig med sökandena samt undertecknade därom särskild föreningshandling (Bil. nr 11). Åtgärden prövades av synemännen lämplig, varefter

föreningshandlingen vitsordades genom syne-
männens påskrift.

§ 22.

A. W. Holmström och Arvid Persson
yrkade, att det nya avloppet skulle utföras
som täckt ledning i vad detsamma berörde
de dem tillhöriga fastigheterna resp. Reslöv
16⁵ och Reslöv 16⁶.

§ 23.

Till protokollet antecknades, att Statens
Järnvägar i skrivelse till förrättningsmannen
den 12 innevarande oktober förklarat, att Järnvä-
gen ej komme att inställa sig vid dagens sam-
manträde.

§ 24.

Då intet ytterligare förekom, föredrogs
det i koncept föreliggande protokollet, varefter
förrättningsmannen meddelade, att nytt
sammanträde i ärendet komme att hållas
hos Edvin Bengtsson i Reslöv nr 27 freda-
gen den 15 instundande november kl. 4 e.m.

Reslöv den 29 oktober 1940.

Å tjänstens vägnar:

C. B. Nelin

Statens lantbruksingeniör.

Wils Berg Wilsson [illegible]

Gode män.

År 1940 den 15 november inställde sig syne-
männen åter hos lantbrukaren Edvin Bengtsson för
att fortsätta synneförrättningens handläggning.
Förutom synnemännen hade följande till-
städeskommit:
Lantbr. Edvin Bengtsson, Reslöv nr 27.

Lantbr. Nils Petter Bondesson, Reslöv nr 18.

~~Lantbr. Jöns Olsson, Reslöv nr 18.~~

~~Lantbr. Alexis Hallberg, Reslöv nr 18.~~

Lantbr. Anders Persson, Reslöv nr 18.

~~Lantbr. Per Arvidsson, Reslöv nr 18.~~

Lantbr. Johannes Johannesson, Reslöv nr 18, gm
Lantbr. Alfred Andersson.

Köpmannen Karl Mårtsson, Repslagaregatan 4, Eslöv.

Lantbr. Otto Hallbäck, Reslöv nr 27.

Lantbr. Anders Hansson, Reslöv nr 17.

Lantbr. Per Hansson, Reslöv nr 26.

Lantbr. Anders Svensson, Reslöv nr 22.

Lantbr. Karl Persson, Reslöv nr 8.

Lantbr. Nils Olsson, Reslöv nr 18.

~~Anders Perssons sterbhusdelägare, Reslövs kvarn.~~

Lantbr. Arvid Persson, Reslöv nr 16.

Lantbr. A. W. Holmström, Reslöv nr 16.

~~Herr Sven Åkesson, Reslöv per Marieholm.~~

Friherre Ulf Trolle Trollenäs, genom godsförvaltaren Hilding Sonesson enligt fullmakt (Bil. nr 9).

~~Lantbr. Herman Olin, Näs nr 2.~~

~~Lantbr. Otto Nilsson, Näs nr 9.~~

~~Lantbr. Nils Rasmusson, Näs nr 17.~~

~~Nämndemannen N. E. Nilsson, Reslövs gård.~~

~~Civiling. Bonde Bondesson.~~

~~Distriktssekreteraren Thorsten Rekke.~~

§ 25.

Protokollet för sammanträdet den 29 sistlidne oktober upplästes och godkändes.

§ 26.

Förrättningsmannen meddelade, att han, enär det planerade dikningsföretaget komme att beröra dels allmänna vägen Marieholm-Eslöv, dels järnvägslinjen mellan Marieholms och Trollenäs järnvägsstationer, jämtlikt be-

stämmelserna i 10 kap. 52 § vattenlagen inhämtat yttrande från vägingeniören i Malmöhus län (Bil. n:ris 13-16) och districtschefen vid Statens järnvägar (Bil. n:ris 17-20).

§ 27.

Förrättningsmannen meddelade att synemännen i enlighet med sakägarnes uttalanden vid sammanträdet den 29 sistlidne oktober (förrättningsprotokollets § 20) beslutat att det planerade dikningsföretaget skulle utföras enligt Huvudförslaget, samt redogjorde närmare enligt detta förslag. Till förslaget hörande handlingar upplästes i huvudsakliga delar och bilades protokollet:

Värderingslängden såsom Bil. Litt. A.
Kostnadsförslaget såsom Bil. Litt. B.
Arbetsbeskrivningen såsom Bil. Litt. C.

§ 28.

Avgavssynemännens utlåtande - se Bil. Litt. D med tillhörande underbilaga - med tillkännagivande, att den med utlåtandet missnöjde ägde detsamma klandra genom besvär till Söderbygdens Vattendomstol.

§ 29.

Redogjorde förrättningsmannen för bestämmelserna i 11 kap. 85 § vattenlagen.

§ 30.

Delägarne överenskommo att till företagets utförande söka bidrag från statens avdikningsanslag. Följande delägare förklarade sig därjämte önska erhålla lån från statens avdikningslånefond, nämligen A. W. Holmström, Arvid Persson, Per Hansson, Anders Hansson, Edvin Bengtsson, Johannes Johannesson genom Alfred Andersson, Paul Månsson, Nils Olsson, Nils Petter Bondesson, Anders Persson, Jöns Olsson genom Nils Olsson, Ulf Trolle genom Hilding Sonesson och Anders Svensson.

Sakägarne uppdrogo åt lantbrukaren Edvin Bengtsson, Reslöv nr 27 per Mariehohm, eller vid förfall för honom åt lantbrukaren Per Hansson, Reslöv nr 26 per Mariehohm, att hos vederbörande myndighet ansöka om bidrag och lån, att å delägarnes vägnar underteckna de kontrakt och förbindelser, som erfordrades för statsunderstödets erhållande, att uppbära och administrera det statsunderstöd, som kunde bliva beviljat till företaget, samt att i övrigt vidtaga de åtgärder, som erfordrades för ansökan om statsunderstöd.

§ 31.

Sedan de närvarande förklarat sig beredda att omedelbart utse styrelse, valdes till styrelseledamöter lantbrukarne Edvin Bengtsson, Reslöv nr 27, tillika ordförande och verkställande ledamot, samt Per Hansson, Reslöv nr 26 och Nils Olsson, Reslöv nr 18 med Nils Petter Bondesson, Reslöv nr 18 till suppleant, samtliga med postadress Mariehohm.

Till revisorer valdes lantbrukarne Karl Persson, Reslöv nr 8, och Anders Hansson, Reslöv nr 17, båda med postadress Mariehohm.

§ 32.

Föreningsmannen meddelade, att de till diknings-företaget hörande handlingarna och ritningarna inom 30 dagar skulle tillställas styrelsens ordförande, Edvin Bengtsson, för att hos honom hållas tillgängliga för envar som åstundar att granska dem eller taga avskrift.

§ 33.

Överlämnades till Edvin Bengtsson ett exemplar av arvodesräkningen för förrättningen. Angående efter dagarvode debiterad ersättning hänvisades till arvodesräkningen.

§ 34.

Delägarne uttalade sig för att de till dikningsföretaget hörande ritningarna utfördes på papper.

§ 35.

Förrättningsmannen utbetalade till Edvin Bengtsson 171.36 kr., vilket belopp utgjorde ersättning för av Bengtsson förskotterade kostnader för hanttlangning m. m. under förundersökningarna.

§ 36.

Då intet ytterligare förekom, upplästes och godkändes dagens protokoll, varefter förrättningen förklarades avslutad och sammanträdet upplöstes.

Reslöv den 15 november 1940.

Å tjänstens vägnar:

C. H. Nalli.

Statens lantbruksingeniör.

Nils Aug Nilsson

Gode Mäw

[illegible]

23/1939 10/1940 19.

Bil. nr 1.

Ink. till Lantbruksingeniörskontoret

den 1/2 1938.

Ek.d.litt. ⌐ n:r 12/256 - 1938.

LANSSTYRELSEN I MALMÖHUS LÄN

RESOLUTION.

Översändes till Lantbruksingenjören i Malmöhus län, som förordnas att, därest laga hinder ej möter, i behörig ordning företaga den i inneliggande ansökan omförmälda förrättning; skolande bevis om detta förordnandes emottagande skyndsamt hit insändas.

Malmö i landskansliet den 29 januari 1938.

[signature]

[signature]

Erhållit d. 2/2 -38.

12
Ek. D. litt. ..... nr 256 år 1938
Länsstyrelsen i Malmöhus län.
Ink. 29. JAN. 1938
Landskansliet.

Till

Länsstyrelsen i Malmöhus län.

Vördsamt anhålles om förordnande för behörig förrättningsman att jämlikt gällande vattenlag handlägga syneförrättning rörande torrläggning av marker tillhörande min fastighet under Reslöv nr 27 uti Reslövs socken av Malmöhus län. Av förrättningen torde jämväl komma att beröras ett flertal andra fastigheter, vilka dock ej kunna närmare angivas förrän erforderliga förundersökningar utförts.

Reslöv nr 27 per Marieholm den 28 januari 1938.

Edvin Bengtsson

/Tel. till fru Sigrid Persson Rt. Marieholm 59. Egen telefon saknas./

Egen telefon numera Marieholm 175.

Bil. nr 2.

t

Kungörelse.

Sammanträde för syneförrättning angående torrläggning av marker tillhörande Reslöv nr 27 m.fl. hemman i Reslövs och Trollenäs socknar av Malmöhus län kommer att hållas hos lantbrukaren Edvin Bengtsson, Reslöv nr 27, tisdagen den 8 oktober 1940 kl. 10, då vederbörande sakägare hava att tillstädeskomma personligen eller genom lagligen befullmäktigade ombud. Av förrättningen torde beröras dels marker tillhörande Reslöv n:ris 8, 16, 17, 18, 21, 26 och 27 i Reslövs socken samt Näs n:ris 2, 9 och 17 i Trollenäs socken, dels allm. vägen Marieholm-Eslöv inom Onsjö vägdistrikt, dels den Statens järnvägar tillhöriga järnvägslinjen mellan Eslöv och Teckomatorp, dels "Saxåns vattenavledningsföretag av år 1890".

Malmö den 5 september 1940.

Å tjänstens vägnar:

C. A. Nilsén

Statens lantbruksingeniör.

Förestående kungörelse uppläst den 8 sept. 1940 för Reslövs församling i Reslövs kyrka betygar:

A. Hunter
k.l.

Anhålles, att förestående kungörelse fortast möjligt måtte upplåsas för Reslövs församling samt därefter med påtecknat beuppläsandet vis om ~~mottagandet~~ återsändas till förrättningsmannen under adress Södra Förstadsgatan 2, Malmö.

Bil. nr 3.22

Ink. till Lantbruksingeniörskontoret
den 14/9 1940.

Kungörelse.

Sammanträde för syneförrättning angående torrläggning av marker tillhörande Reslöv nr 27 m.fl. hemman i Reslövs och Trollenäs socknar av Malmöhus län kommer att hållas hos lantbrukaren Edvin Bengtsson, Reslöv nr 27, tisdagen den 8 oktober 1940 kl. 10, så vederbörande sakägare hava att tillstädeskomma personligen eller genom lagligen befullmäktigade ombud. Av förrättningen torde beröras dels marker tillhörande Reslöv n:ris 8, 16, 17, 18, 21, 26 och 27 i Reslövs socken samt Näs n:ris 2, 9 och 17 i Trollenäs socken, dels allm. vägen Marieholm-Eslöv inom Onsjö vägdistrikt, dels den Statens järnvägar tillhöriga järnvägslinjen mellan Eslöv och Teckomatorp, dels "Saxåns vattenavledningsföretag av år 1890".

Malmö den 5 september 1940.

Å tjänstens vägnar:

C. H. Nallei

Statens lantbruksingeniör.

Förestående kungörelse uppläst den 8 september 1940 för Trollenäs församling i Tromnäs kyrka betygar:

Tromnäs den 9/9-40

Jerry Wittbom.
p.l.

Anhålles, att förestående kungörelse fortast möjligt måtte uppläsas för Trollenäs församling samt därefter med påtecknat bevis om ~~[illegible]~~ uppläsandet återsändas till förrättningsmannen under adress Södra Förstadsgatan 2, Malmö.

Bil. nr 4. 23.

Förteckning

över underrättelser, kungörelser m.m., som avsänts vid syneförrättning angående torrläggning av marker tillhörande Reslöv nr 27 m.fl. hemman i Reslövs och Trollenäs socknar, Malmöhus län.

Adressat.	Adress.	Datum för underrättelsens avsändande.
1.	2.	3.
Pastorsämbetet i Reslövs församling, /kungörelse/,	Marieholm	5/9 1940
Pastorsämbetet i Trollenäs församling, /kungörelse/,	Trollenäs	" "
Nämndemannen Nils Aug. Nilsson /god man/, Åkarp,	Marieholm	" "
Godsägaren Olof Olsson, /god man/, Remmarlövs gård,	Eslöv	" "
Lantbr. Edvin Bengtsson, Reslöv nr 27,	Marieholm	7/9 "
Köpman Paul Månsson, Repslagaregat. 4,	Eslöv	" "
Lantbr. Otto Hallbäck, Reslöv nr 27,	Marieholm	" "
Lantbr. Nils Olsson, Reslöv nr 18,	"	" "
Lantbr. Nils Petter Bondesson, Reslöv nr 18,	"	" "
Lantbr. Jöns Olsson, Reslöv nr 18,	"	" "
Lantbr. Anders Persson, Reslöv nr 18,	"	" "
Arr. Per Arvidsson, Reslöv nr 18,	"	" "
Lantbr. Alexis Hallberg, Reslöv nr 18,	"	" "
Kom.ordf. Per Hansson, Reslöv nr 26,	"	" "
Anders Perssons sterbhus, Reslövs kvarn nr 16,	"	" "
Lantbr. Karl Persson, Reslöv nr 8,	"	" "
Lantbr. Johannes Johannesson, Reslöv nr 18,	"	" "
Lantbr. Anders Svensson, Reslöv nr 22,	"	" "
Lantbr. Anders Hansson, Reslöv nr 17,	"	" "
Lantbr. Arvid Persson, Reslöv nr 16,	"	" "
Lantbr. A.W. Holmström, Reslöv nr 16,	"	" "
Friherre Ulf Trolle, Trollenäs slott,	Trollenäs	" "
Arr. Nils Rasmusson, Näs nr 17. Torp,	"	" "
Arr. Herman Olin, Näs nr 2,	"	" "
Arr. Otto Nilsson, Näs nr 9,	"	" "
Onsjö vägdistrikt,	Marieholm	" "
Sysslomannen för "Saxåns vattenavledningsföretag av år 1890",		
~~Lantbr.~~ N.E. Nilsson, Reslövs gård,	Marieholm	" "
Nämndemannen		
Herr Sven Åkesson, Reslöv,	"	" "
Statens Järnvägar, III distrikt,	Malmö	" "

Malmö den 7 september 1940.

Å tjänstens vägnar:

C. A. Mallen.

Statens lantbruksingeniör.

25.

Rel. nr 5

F u l l m a k t

för Alfred Andersson, Reslöv, att föra min talan vid sammanträde för syneförrättning angående torrläggning av marker tillhörande Reslöv n:r 27 med flera hemman i Reslöv och Trollenäs socknar av Malmöhus län, att hållas hos lantbr. Edvin Bengtsson, Reslöv n:r 27, tisdagen den 8 oktober 1940 kl. 10 och förklarar jag mig nöjd med vad ombudet lagligen gör och låter.

Reslöv n:r 18 den 7 oktober 1940.

Johannes Johannesson

Egenhändiganamnteckningen intyga:

Anders Hansson Otto Andersson,

Rek. nr 6.

F u l l m a k t

för Alfred Andersson, Reslöv, att föra min talan vid sammanträde för syneförrättning angående torrläggning av marker tillhörande Reslöv n:r 27 med flera hemman i Reslöv och Trollenäs socknar av Malmöhus län, att hållas hos lantbr. Edvin Bengtsson, Reslöv n:r 27, tisdagen den 8 oktober 1940 kl. 10 och förklarar jag mig nöjd med vad ombudet lagligen gör och låter.

Reslöv n:r 17 den 7 oktober 1940.

Anders Hansson

Egenhändiga namnteckningen intyga:

Otto Andersson

Johannes Johannesson

Vägstyrelsen
i
Onsjö vägdistrikt.

Transumt.

Bil. nr 7.

Protokoll, fört vid vägstyrelsens i Onsjö vägdistrikt sammanträde i Sjöholmen den 13 september 1940.

§ 9.

Vägstyrelsen hade mottagit en av statens lantbruksingenjör i Malmöhus län den 5 september 1940 utfärdad kallelse till sammanträde den 8 oktober 1940 för syneförrättning angående torrläggning av marker, tillhörande Reslöv n:r 27 med flera hemman i Reslövs och Trollenäs socknar, av vilken kallelse framgick, att av förrättningen berördes bland annat allmänna vägen Marieholm - Eslöv.

Vägstyrelsen bemyndigade tekniske ledaren av vägdistriktets underhållsarbeten civilingenjören m.m. Bonde Bondeson i Svalöv att föra Onsjö vägdistrikts talan och bevaka dess rätt i ifrågavarande sak vid ovannämnda sammanträde och vid de övriga sammanträden, vilka kunde komma att hållas.

Att vara suppleant för civilingenjören Bondeson i hans egenskap av ombud utsågs ledamoten i vägstyrelsen lantbrukaren Alfred Persson i Håstenslöv.

Protokollet enligt denna paragraf, vilket skulle gälla som fullmakt för ombudet, justerades genast.

Vid protokollet:

Aug. Svensson

Justerat:

C. Bonde

I transumerade delar rätt avskrivet intygas:

Aug. Svensson

vägstyrelsens sekreterare.

Bil. m. 8.

Till

Lantbruksingeniören C. H. Waller
Malmö

Förening.

Undertecknad förklarar sig härmed vilja göra gemensam sak med sökanden uti den syneförrättning som avser torrläggning av marker till Edvin Bengtsson N:o 27 m. fl. fastigheter.

Restöv den 5 april 1939

Nils Olsson
Paul Mårtensson

Nils Petter Bondesson

Namnteckningarna bevittnas:

E. S. Bengtsson

Vitsondes
C. H. Waller Nils Aug. Nilsson Olof Olsson

Bil. m. P. 29.

TROLLENÄS GODSFÖRVALTNING
TROLLENÄS

Fullmakt för förvaltare Hilding Sonesson att vid lantmäteriförrättningar å Trollenäs Gods, min talan föra och rätt bevaka samt att å mina vägnar ingå förening, hållande jag ombudets laga åtgärder såsom egna.

Trollenäs den 28/10 1940.

Ulf Stroll

Bevittnas:

Inga Andersson

Hildur Nilsson

Bil. nr 10

Tullmakt.

Härmed befullmäktigas Lantbr. Herr Herman Ohlin Näs Trollenäs, att vid sammanträde med Berlövs Dikningsföretag den 29 Oktober 1940, min rätt bevaka och min talan föra. Ombudets laga åtgärder godkännes.

Näs N:o 9 Trollenäs den 29 Oktober 1940

Otto Nilsson.

Egenhändiga namnteckningen bevittnas.

K. F. Svensson
Näs Trollenäs

Annie Berg
Berghem, Trolleholm.



Bil.n:r 11 .

Förening.

Undertecknad förenar sig med sökandena till den syneförrättning, som avser torrläggning av marker tillhörande Reslöv n:r 27 m.fl. hemman uti Reslövs och Trollenäs socknar, Malmöhus län.

Reslöv den 29 oktober 1940.

Anders Hansson / g:m Alfred Andersson

Vitsordas:

C. H. Wallén Nils Aug Wilsson [illegible]

Bil. nr 12.

STATENS JÄRNVÄGAR

III DISTRIKTET

DISTRIKTSSEKRETERAREN
och
OMBUDSMANNEN

D.-nr Ds 334

Anhålles att i svarsskrivelse ovanstående diarienummer angives.

Till

Statens Lantbruksingenjör

Herr C.H.Wallér,

M a l m ö.

Ang. torrläggning vid Reslöv.

I sak Edvin Bengtssons m.fl. framställning om torrläggning av mark får jag härigenom meddela, att statens järnvägar icke avse att inställa sig vid nästa sammanträde utan hemställes, att avskrift av synemännens blivande utlåtande måtte tillställas mig i den mån utlåtandet må beröra statens järnvägars intressen. Malmö den 12/10 1940.

För Statens järnvägar

(Thorsten Rekke)

Bil. nr 13.

Till

Vägingenjören i Malmöhus län,

Kapten E. Augustinsson,

MALMÖ.

Ang. "Dikningsföretaget Reslöv nr 27 av år 1940".

Sedan jag förordnats, att vid syneförrättning upprätta förslag till utförande av "Dikningsföretaget Reslöv nr 27 av år 1940" uti Reslövs och Trollenäs socknar, Malmöhus län, har sådant förslag nu av mig upprättats och kommer detsamma att föreläggas vederbörande intressenter vid sammanträde den 15 instundande november. Då det planerade dikningsföretaget berör allmänna vägen Marieholm-Reslöv inom Onsjö vägdistrikt, får jag härmed överlämna ett utdrag av förslag till utlåtande i ärendet, med anhållan om Edert yttrande jämlikt 10 kap. 52 § vattenlagen. Även översändas dels en situationsplan över företaget, dels ett utdrag av den topografiska kartan, på vilken den i utlåtandet omnämnda vägsträckan utmärkts med en röd ring. Översända handlingar och ritningar behöva ej återgå.

Malmö den ~~30 november~~ 4 oktober 1940.

I tjänsten

E. H. Nilsson.

Bil. nr 14 34.

Utdrag av förslag till utlåtande.

"Dikningsföretaget Reslöv nr 27 av år 1940" berör i följande avseenden allmänna vägen Marieholm-Eslöv inom Onsjö vägdistrikt.

1/ Från sektionen 31 och norr ut till allmänna vägen Marieholm-Eslöv vid sektionen 0+64 skall det nuvarande floddiket upprensas.

2/ Mellan sektionerna 0+64 och 1 skall det nuvarande diket utmed vägens södra sida upprensas - ej fördjupas - samt utvidgas åt vänster eller åt den från vägen liggande sidan. Till förhindrande av utskärningar skola stötsidorna i krökarna vid sektionerna 0+64 och 1 stensättas.

3/ Mellan sektionerna 1 och 1+7 finnes f.n. en trumma genom vägen, utförd av 1,- m. betongrör. Trummans inre underkant ligger på höjden + 8,85 m. och vägbanan ovanför trumman på höjden + 10,55 m. i det vid förrättningen använda höjdsystemet. Trumman skall rensas och befrias från slam, men i övrigt bibehållas oförändrad.

4/ Ovanför trumman skall det nuvarande floddiket fördjupas och igenläggas med 60 cm. betongrör. Rörutloppet skall ommuras c:a 1,- m. uppströms trumman samt stensättning utföras mellan trumman och ommurningen.

Här angivna arbeten skola utföras och bekostas av dikningsföretaget. Innan de påbörjas skall företagets styrelse underrätta såväl vägingeniören i Malmöhus län som vägstyrelsen om den tidpunkt, då de komma att utföras.

Malmö den 30 oktober 1940.

Å tjänstens vägnar:

C.H. Wallén

Statens lantbruksingeniör.

Bil. nr 15.

"Dikningsföretaget Reslöv nr 27 av år 1940".

Situationsplan.

Skala 1:4000.

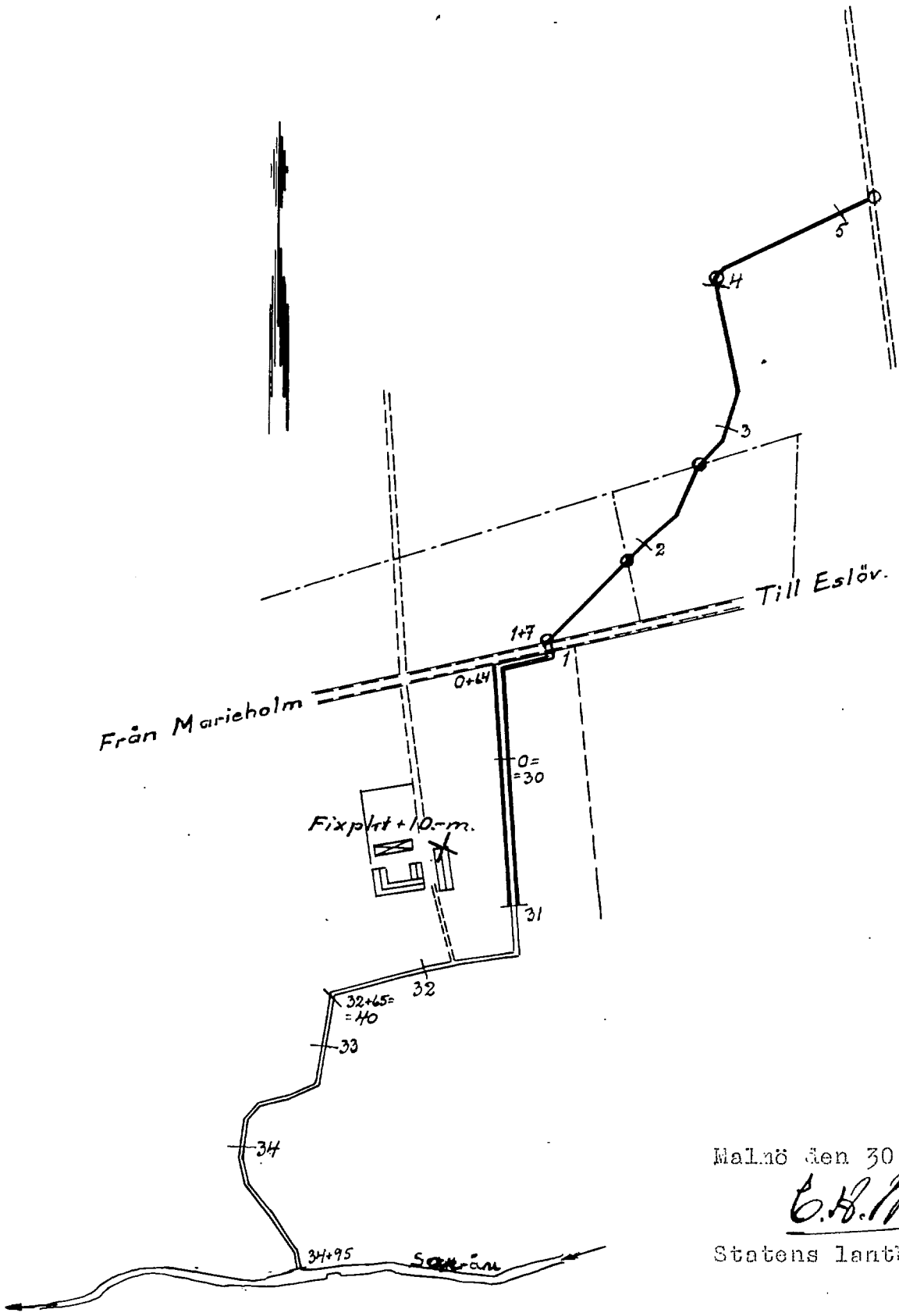

Malmö den 30 oktober 1940.

C. H. Nallén.

Statens lantbruksingeniör.

Bil. nr 16.

VÄGINGENJÖREN
I
MALMÖHUS LÄN

D.N. 12/55/40

Ink. till Lantbruksingeniörskontoret
den 2/11 1940

Till

Lantbruksingenjören Claes-Henrik Wallér

M a l m ö

Ang. "Dikningsföretaget Reslöv nr ~~24~~ 27 av år 1940".

Med anledning av Eder skrivelse den 30 ~~november~~ oktober 1940 i rubricerade ärende får jag meddela, att jag icke har något att erinra emot utförande av de åtgärder, vilka jämlikt Edert översända förslag till utlåtande den 30 oktober 1940 beröra allmän väg.

Malmö den 1 november 1940.

E. Andersson

Till

Distriktschefen vid Statens Järnvägar,

MALMÖ.

Ang. "Dikningsföretaget Reslöv nr 27 av år 1940".

Sedan jag förordnats att vid syneförrättning upprätta förslag till utförande av "Dikningsföretaget Reslöv nr 27 av år 1940" i Reslövs och Trollenäs socknar, Malmöhus län, har sådant förslag nu av mig upprättats. Då det planerade dikningsföretaget berör den Statens Järnvägar tillhöriga järnvägslinjen mellan Marieholm och Trollenäs järnvägsstationer, får jag härmed överlämna en P.M. med närmare beskrivning över de arbeten, som kunna anses berörа järnvägen med anhållan om Edert yttrande jämlikt bestämmelserna i 10 kap. 52 § vattenlagen. Även översändes en ritning över den nuvarande trumman, c:a 3,2 km. öster om Marieholms järnvägsstation, på vilken med röd beteckning angivits de arbeten, som skola utföras vid trumman. Översända handling och ritning behöva ej återgå.

Vid syneförrättningen har Statens Järnvägar repre-

senterats av distriktssekreteraren Th. Rekke.

Malmö den 30 oktober 1940.

I tjänsten

Bil. a 18.

P.M.

för "Dikningsföretaget Realöv nr 27 av år 1940" i vad detsamma berör statsbanolinjen mellan Marieholms och Trollenäs järnvägsstationer.

De i dikningsföretaget ingående markerna, vilka äro belägna norr och söder om statsbanolinjen från Marieholm till Trollenäs, avvattnas nu genom ett öppet floddike, som korsar järnvägslinjen i en trumma, belägen c:a 3,2 km. öster om Marieholms järnvägsstation. Järnvägens område ligger mellan sektionerna 10+8,80 och 10+30,60. För järnvägstrumman, vilken utförts som dubbeltrumma med två öppningar om 1,2x1,2 m., med täckhallar och sidomurar av kilad granit och med stensatt botten, lämnas här följande data.

Räls ö.k.	+ 16,18 m.
Täckhallens ö.k.	+ 13,40 m.
Täckhallens u.k.	+ 13,10 m.
Trummans botten	+ 11,90 m.

I trumman finnes f.n. ett slamlager 30 à 40 cm. djupt.

Enligt det för dikningsföretaget upprättade förslaget skola följande arbeten utföras, vilka kunna anses berörа järnvägen:

1/ Söder ifrån upptages ett täckt avlopp av 21" betongrör fram till järnvägsstängslet vid sektionen 10+8,80. Avloppets inre underkant förlägges på höjden + 11,81 m.

2/ Vid järnvägsstängslet - sektion 10+8,80 - anordnas ett intag, utfört av betong 1:3:5. Intaget utföres med 50 cm. djup slamficka samt grundlägges på höjden + 11,01 m.

3/ Mellan järnvägsstängslet - sektion 10+8,80 - och trummans medströmssida - sektion 10+13 - upprensas avloppet inom järnvägens område, varjämte avloppsdikets botten stensättes mellan intaget och järnvägstrumman.

4/ Järnvägstrumman - mellan sektionerna 10+13 och 10+26 - upprensas och befrias från slam.

5/ Mellan trummans uppströmssida - sektion 10+26 - och fram till stängslet norr om järnvägen - sektion 10+30,60 - upprensas avloppet inom järnvägens område, varjämte bottnen stensättes.

6/ Vid järnvägsstängslet - sektion 10+30,60 - anordnas en ommurning för rörutlopp, utfört av betong 1:3:5. Ommurningen grundlägges 50 cm. under bottenlinjen eller på höjden + 11,40 m.

7/ Uppströms järnvägsstängslet och ommurningen - sektion 10+30,60 -

upptages ett nytt täckt avlopp av 24", betongrör. Avloppets inre underkant förlägges vid järnvägsstängslet på höjden + ~~10,70~~ 11,90 m.

Samtliga här ovan angivna arbeten skola utföras och kostnaderna bestridas av dikningsföretaget. Innan arbetet får påbörjas, skall dikningsföretagets styrelse underrätta baningenjörsexpeditionen i Malmö om tidpunkten, då det kommer att utföras.

Malmö den 30 oktober 1940.

C. H. Malmé

Statens lantbruksingenjör.

Bil. nr 19.

"Dikningsföretaget Reslöv nr 27 av år 1940".

Ritning över den trumma för järnvägen mellan Marieholms och Trollenäs järnvägsstationer, som ligger c:a 3,2 km. öster om Marieholm.

Skala 1:100.

Längdsektion.

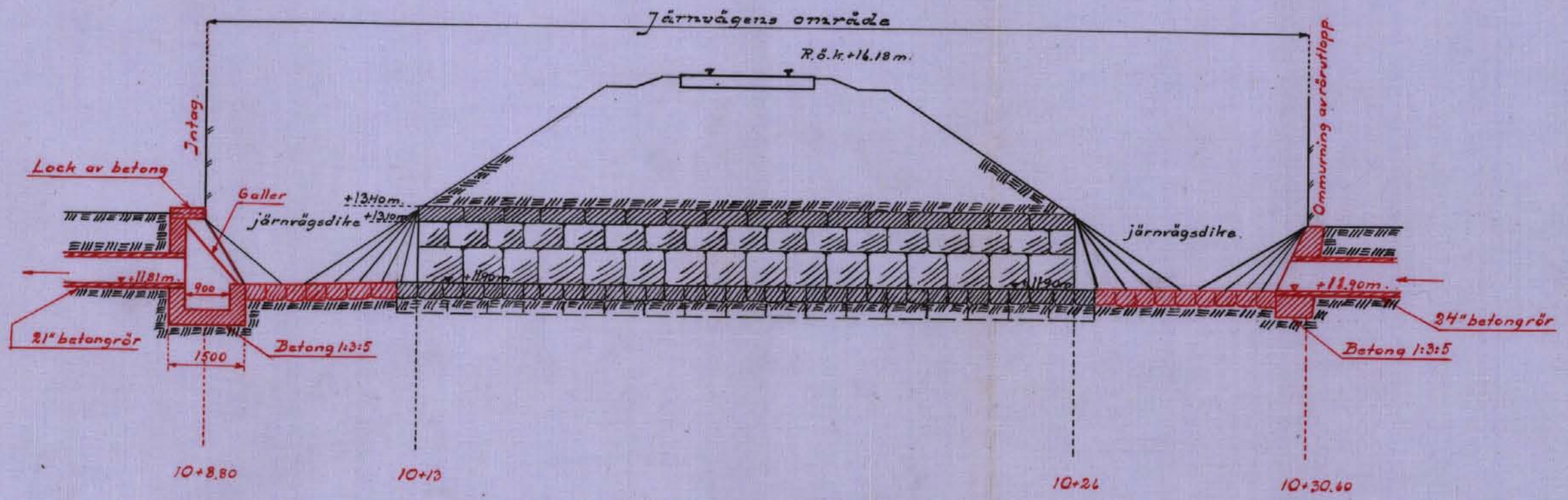

Ändvy. Tvärsektion.

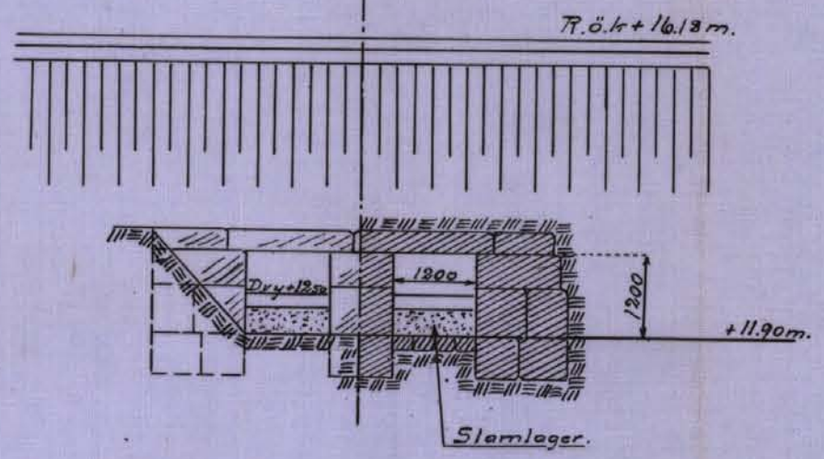

Malmö den 30 oktober 1940.

C. H. Wallei

Statens lantbruksingeniör.

Bil. nr 20.

STATENS JÄRNVÄGAR

III DISTRIKTET
Distriktschefen

D.-nr Ds 440

Anhålles att i svarsskrivelse ovanstående diarienummer angives.

Till

Statens Lantbruksingenjör i Malmöhus län,

Herr C.-H. Wallér,

M a l m ö.

Ang. Dikningsföretaget Reslöv nr 27 av år 1940.

I rubricerade ärende får distriktschefen härigenom meddela att granskningen av vid Eder skrivelse den 30 nästlidne oktober fogade handlingar icke givit anledning till erinran från statens järnvägars sida. Malmö den 13 november 1940.

För Distriktschefen

Areal								Nuvarande värde			Blivande värde			Förbättringsvärde		
Åker		Äng och odlingsmark		Annan duglig mark		Impediment och högl. mark		pr har	pr ägofigur		pr har	pr ägofigur		pr har	pr ägofigur	
Har	ar	Har	ar	Har	ar	Har	ar	Kr.	Kr.	öre	Kr.	Kr.	öre	Kr.	Kr.	öre
7		8		9		10		11	12		13	14		15	16	

Värderingslängd
och
Värdeförteckning

Socken, by och hemman	Registernummer	Littera å kartan	Hemmanstal	Ägofigurens nummer	Delägares namn, hemvist m. m. samt ägobeskrivning	
1	2	3	4	5	6	
Reslövs s:n.					Avdelning 1.	
Reslöv	16 8		23/192		A. W. Holmström.	
				1	Åker, m. p. bättre	
				2	do do	
				3	do do	
				4	do do	
					Summa	
Reslöv	16 5		5/641		A. M. Holmström.	
				5	Åker, m. p. bättre	85
				6	do do	65
				7	do do	45
				8	do do	45
				9	do do	65
				10	do do	85
					Summa	
Reslöv	16 6		5/192		Arvid Persson.	
				11	Åker m. p. bättre	45
				12	do do	65
				13	do do	85
				14	do do	45
				15	do do	65
				16	do do	85
					Summa	

Areal								Nuvarande värde			Blivande värde			Förbättringsvärde		
Åker		Äng och odlingsmark		Annan duglig mark		Impediment och högl. mark		pr har	pr ägofigur		pr har	pr ägofigur		pr har	pr ägofigur	
Har	ar	Har	ar	Har	ar	Har	ar	Kr.	Kr.	öre	Kr.	Kr.	öre	Kr.	Kr.	öre
7		8		9		10		11	12		13	14		15	16	
	15							~~1300~~	195	–	~~2200~~ 15000	225	–	~~200~~ 200	30	–
	~~14~~							~~1300~~	182	–	~~2200~~ 15000	210	–	~~200~~ 200	28	–
	07							~~1300~~	91	–	~~2200~~ 15000	105	–	~~200~~ 200	14	–
	08							~~1300~~	104	–	~~2200~~ 15000	120	–	~~200~~ 200	16	–
	~~44~~								572	–		660	–		88	–
9	24							2400	576	–	2800	672	–	~~400~~ 400	96	–
7	32							1800	576	–	2800	896	–	~~1000~~ 1000	320	–
5	14							~~1300~~ 1800	182	–	~~2300~~ 2800	322	–	~~1000~~ 1000	~~140~~ 140	–
5	04							~~1300~~ 1800	52	–	~~2300~~ 2800	92	–	~~1000~~ 1000	40	–
7	04							1800	72	–	2800	112	–	~~1000~~ 1000	40	–
9	02							2400	48	–	2800	56	–	~~400~~ 400	8	–
	80								1506	–		2150	–		644	–
3	03							~~1300~~ 1800	39	–	3400	102	–	~~2100~~ 2100	63	–
7	12							1800	216	–	3400	408	–	~~1600~~ 1600	~~192~~ 192	–
9	17							~~2400~~ 2400	408	–	3400	578	–	~~1000~~ 1000	170	–
5	02							~~1300~~ 1800	26	–	3400	68	–	~~2100~~ 2100	42	–
7	10							1800	180	–	3400	340	–	~~1800~~ 1800	~~180~~ 180	–
9	06							~~2400~~ 2400	144	–	~~3400~~ 3400	204	–	~~1800~~ 1800	60	–
	50								1013	–		1700	–		687	–

Socken, by och hemman	Registernummer	Littera å kartan	Hemmanstal	Ägofigurens nummer	Delägares namn, hemvist m. m. samt ägobeskrivning	
1	2	3	4	5	6	
Reslöv	26¹		1/2		Per Hansson	
				17	Åker, m. p. lätthera	85
				18	do do	65
				19	do do	65
				20	do do	85
				21	do do	85
				22	do do	65
				23	do do	40
				24	do do	40
				25	do do	65
				26	do do	85
					Lyngmaa	
Reslöv	21⁵		5/64		Karl Persson	
				27	Åker, m. p. lätthera	35
				28	do do	65
				29	do do	85
					Lyngmaa	
Reslöv	21⁴		5/64		Karl Persson	
				30	Åker, m. p. lätthera	9
					Lyngmaa	
Reslöv	21³		5/64		Anders Hansson	
				31	Åker, m. p. lätthera	85
				32	do do	65
				33	do do	45
					Lyngmaa	

Areal								Nuvarande värde			Blivande värde			Förbättringsvärde		
Åker		Äng och odlingsmark		Annan duglig mark		Impediment och högl. mark		pr har	pr ägofigur		pr har	pr ägofigur		pr har	pr ägofigur	
Har	ar	Har	ar	Har	ar	Har	ar	Kr.	Kr.	öre	Kr.	Kr.	öre	Kr.	Kr.	öre
7		8		9		10		11	12		13	14		15	16	
	36							2400	864	=	2800	1008	-	400	144	-
	39							1800	522	-	2800	812	-	1000	290	-
	26							1800	468	-	2800	728	-	1000	260	=
	15							2400	360	=	2800	420	-	400	60	-
	20							2400	480	-	2800	560	-	400	80	-
	20							1800	360	-	2800	560	-	1000	200	-
	20							1100	220	-	2800	560	=	1700	340	-
	40							1100	440	-	2800	1120	-	1700	680	-
	20							1800	360	-	2800	560	-	1000	200	-
	35							2400	840	-	2800	980	-	400	140	-
2	611								4914	-		7308	-		2394	=
	50							1000	500	-	2800	1400	-	1800	900	-
	27							1800	486	-	2800	756	=	1000	270	-
	30							2400	720	-	2800	840	-	400	120	-
1	07								1706	-		2996	-		1290	=
	06							2500	150	=	2800	168	-	300	18	-
	06								150	-		168	-		18	-
	36							2400	864	-	2800	1008	-	400	144	=
	23							1800	414	-	2800	644	-	1000	230	-
	13							1200	156	-	2800	364	-	1600	208	=
	72								1434	-		2016	-		582	-

Socken, by och hemman	Registernummer	Littera å kartan	Hemmanstal	Ägofigurens nummer	Delägares namn, hemvist m. m. samt ägobeskrivning	
1	2	3	4	5	6	
Restöv	av 21 5		5/64		Per Hansson.	
				34	Åker, m. p. lättera	60
				35	do do	30
				36	do do	30
				37	do do	30
				38	do do	35
				39	do do	65
				40	do do	85
					Summa	
Restövs s:n.					Avdelning 2.	
Restöv	av 21 5		5/64		Per Hansson.	
				41	Åker, m. p. lättera	9
				42	do do	7
				43	do do	5
					Summa	
Restöv	27 3		avst.		Edvin Bengtsson.	
				44	Åker, m. p. lättera	5
				45	Grav, imp.	
				46	Åker, m. p. lättera	5
				47	do do	7
				48	do do	9
					Summa	

Areal								Nuvarande värde			Blivande värde			Förbättringsvärde		
Åker		Äng och odlingsmark		Annan duglig mark		Impediment och högl. mark		pr har	pr ägofigur		pr har	pr ägofigur		pr har	pr ägofigur	
Har	ar	Har	ar	Har	ar	Har	ar	Kr.	Kr.	öre	Kr.	Kr.	öre	Kr.	Kr.	öre
7		8		9		10		11	12		13	14		15	16	
	25							1700	425	=	2800	700	=	1100	275	-
	14							1700	1126	-	2800	392	-	1900	266	-
	11		86					1700	99	-	2800	308	-	1700	209	-
	80							1700	720	-	2800	2240	-	1900	1520	-
	81							1000	810	-	2800	2268	-	1800	1458	-
	40							1800	720	-	2800	1120	-	1000	400	-
	17							2400	408	-	2800	476	-	400	68	-
2	68								3398	-		7504	-		4196	-
	03							2500	75	-	2800	84	-	300	9	-
	05							2000	100	-	2800	140	-	800	40	-
	19							1400	266	-	2800	532	-	1400	266	=
	27								441	-		756	-		315	=
	11							1400	154	=	2800	308	-	1400	154	=
							02	—	—	—	—	—	—	—	—	—
	10							1400	140	-	2800	280	-	1400	140	-
	02							2000	40	-	2800	56	-	800	16	-
	04							2500	100	-	2800	112	-	300	12	-
	27						02		434	-		756	-		322	=

Socken, by och hemman	Registernummer	Littera å kartan	Hemmanstal	Ägofigurens nummer	Delägares namn, hemvist m. m. samt ägobeskrivning	
1	2	3	4	5	6	
Preslövs s:n.					Avdelning B. 3	
Preslöv	21/3		5/64		Anders Hansson.	
				49	Åker m. fl. Lättera	6
				50	do do	8
				51	do do	8
					Summa	
Preslöv	21/2		5/32		Edvin Bengtsson	
				52	Åker m. fl. Lättera	9
				53	do do	75
					Summa	
Preslöv	27/3		ost.		Edvin Bengtsson	
				54	Åker m. fl. Lättera	8
				55	do do	8
				56	do do	6
					Summa	
Preslövs s:n.					Avdelning 4.	
Preslöv	27/3		ost.		Edvin Bengtsson	
				57	Åker m. fl. Lättera	95
				58	do do	9
				59	do do	7
				60	do do	5
				61	do do	5
					Oresjöres	

Areal								Nuvarande värde			Blivande värde			Förbättringsvärde		
Åker		Äng och odlingsmark		Annan duglig mark		Impediment och högl. mark		pr har	pr ägofigur		pr har	pr ägofigur		pr har	pr ägofigur	
Har	ar	Har	ar	Har	ar	Har	ar	Kr.	Kr.	öre	Kr.	Kr.	öre	Kr.	Kr.	öre
7		8		9		10		11	12		13	14		15	16	
	02							1700	34	=	2800	56	-	1100	22	-
	05							2200	110	=	2800	140	-	600	30	=
	19							2200	418	-	2800	532	=	600	114	-
	26								562	-		728	-		166	-
	23							2500	575	-	2800	644	=	300	69	-
	23							2100	483	-	2800	644	-	700	161	-
	46								1058	-		1288	-		230	-
	15							2200	330	-	2800	420	=	600	90	-
	13							2200	286	-	2800	364	-	600	78	-
	03							1700	51	-	2800	84	=	1100	33	-
	31								667	-		868	-		201	=
	01							2700	27	-	2800	28	-	100	1	-
	07							2500	175	-	2800	196	-	300	21	-
	27							2000	540	-	2800	756	-	800	216	-
	19							1400	266	-	2800	532	-	1400	266	-
	28							1400	392	-	2800	784	-	1400	392	-
	82								1400	-		2296	-		896	-

Socken, by och hemman	Registernummer	Littera å kartan	Hemmanstal	Ägofigurens nummer	Delägares namn, hemvist m. m. samt ägobeskrivning	
1	2	3	4	5	6	
					Ovefjöl	
				62	Grav, imp.	
				63	Åker, m. p. lättera	75
				64	Do do	5
				65	Do do	5
				66	Do do	7
				67	Do do	5
				68	Do do	7
				69	Do do	6
				70	Do do	9
					Lynyma	
Reslöv s:n.					Avdelning 5.	
Reslöv	27³		ovst.		Edvin Bengtsson	
				71	Åker, m. p. lättera	95
				72a	Do do	7
				72b	Do do	85
				73	Do do	65
				74	Tomt o. trädg.	85
				75	Do do	9
				76	Åker, m. p. lättera	9
				77	Do do	85
				78	Do do	7
				79	Do do	6
				80	Do do	5
				81	Do do	5
				82	Grav, imp.	
					Ö. Ovefjöls	

	Areal								Nuvarande värde			Blivande värde			Förbättringsvärde		
	Åker		Äng och odlingsmark		Annan duglig mark		Impediment och högl. mark		pr har	pr ägofigur		pr har	pr ägofigur		pr har	pr ägofigur	
	Har	ar	Har	ar	Har	ar	Har	ar	Kr.	Kr.	öre	Kr.	Kr.	öre	Kr.	Kr.	öre
	7		8		9		10		11	12		13	14		15	16	
		82								1400	=		2296	–		896	–
								02	–	–	–	–	–	–	–	–	–
7		04							1800	72	=	2400	96	–	600	24	=
5		88							1200	96	–	2400	192	–	1200	96	–
5		06							1400	84	–	2800	168	–	1400	84	=
7		34							2000	680	–	2800	952	–	800	272	=
5		08							1400	112	–	2800	224	=	1400	112	–
7		34							2000	680	–	2800	952	–	800	272	=
5		04							1800	72	–	2800	112	–	1000	40	–
9		39							2500	975	–	2800	1092	–	300	117	–
	2	19						02		4171	=		6084	–		1913	–
9		53							2200	1166	–	2400	1272	–	200	106	–
7		29							1700	493	–	2400	696	–	700	203	–
7		03							2000	60	=	2400	72	=	400	12	–
5		01							1600	16	–	2400	24	=	800	8	–
7		02							2000	40	–	2400	48	=	400	8	–
9		06							2200	132	–	2400	144	–	200	12	=
9		05							2200	110	–	2400	120	–	200	10	–
7		03							2000	60	–	2400	72	–	400	12	–
7		11							1700	187	–	2400	264	–	700	77	–
5		04							1500	60	–	2400	96	–	900	36	–
5		27							1200	324	–	2400	648	–	1200	324	=
5		09							1200	108	–	2400	216	=	1200	108	–
								03	–	–	–	–	–	–		–	–
	1	53						03		2756	–		3672	=		916	–

Socken, by och hemman	Registernummer	Littera å kartan	Hemmanstal	Ägofigurens nummer	Delägares namn, hemvist m. m. samt ägobeskrivning	
1	2	3	4	5	6	
					Överfört	
				83	Gravr, imp.	
				84	Åker, m. p. lättlera	7
				85	Do do	9
				86	Do mo. skärvatorv p. lera	5
				87	Do do	7
				88	Do do	5
				89	Do do	7
				90	Do do	9
					Summa	
Resbotöv	18[8]		3/84		Johannes Johannesson.	
				91	Åker, m. p. lättlera	8
				92	Do do	9
					Summa	
Resbotöv	9[5]		3507/81920		Anders Svensson.	
				93	Åker m. p. lättlera	9
				94	Do do	7
					Summa	
Resbotöv	17[8]		173/768		Anders Hansson.	
				95	Åker, m. p. lättlera	9
				96	Do do	7
				97	Do do	6
					Summa	

PETTERSONSKA BOKTR. EFTR. SKARA

356994

Areal								Nuvarande värde			Blivande värde			Förbättringsvärde		
Åker		Äng och odlingsmark		Annan duglig mark		Impediment och högl. mark		pr har	pr ägofigur		pr har	pr ägofigur		pr har	pr ägofigur	
Har	ar	Har	ar	Har	ar	Har	ar	Kr.	Kr.	öre	Kr.	Kr.	öre	Kr.	Kr.	öre
7		8		9		10		11	12		13	14		15	16	
1	53						03		2756	—		3672	—		916	—
							05	—	—	—	—	—	—	—	—	—
	14							11700	238	—	2400	336	—	700	98	—
	02							22200	44	—	2400	48	—	200	4	—
	78							1000	780	—	2000	1560	—	1000	780	—
	09							1400	126	—	2000	180	—	600	54	—
	32							1000	320	—	2000	640	—	1000	320	—
	43							1400	602	—	2000	860	—	600	258	—
	33							1800	594	—	2000	660	—	200	66	—
3	64						08		5460	—		7956	—		2496	—
	25							1600	400	—	2000	500	—	400	100	—
	34							1800	612	—	2000	680	—	200	68	—
	59								1012	—		1180	—		168	—
	19							1800	342	—	2000	380	—	200	38	—
	08							1400	112	—	2000	160	—	600	48	—
	27								454	—		540	—		86	—
	36							1800	648	—	2000	720	—	200	72	—
	43							1400	602	—	2000	860	—	600	258	—
	80							1200	360	—	2000	600	—	800	240	—
1	09								1610	—		2180	—		570	—

Socken, by och hemman	Registernummer	Littera å kartan	Hemmanstal	Ägofigurens nummer	Delägares namn, hemvist m. m. samt ägobeskrivning	
1	2	3	4	5	6	
Restövs s:n.					Avdelning 6.	
Restöv	27'		1/2		Paul Månsson	
					arr. Otto Hallbäck.	
				98	Tomt o. trädg.	55
				99	do do	65
				100	do do	85
				101	Åker m. p. lättera	85
				102	do do	65
				103	do do	35
				104	do do	35
				105	do do	65
				106	do do	85
				107	do do	45
				108	do do	45
				109	do do	65
				110	do do	85
				111	do do	65
				112a	do do	45
				112b	do do	45
				113	Gravo, imp.	
				114	Åker, m. p. lättera	65
				115	do do	85
					J. Lemmer	
Restövs s:n.					Avdelning 7.	
Restöv	18 13		9/168		Nils Olsson.	
				116	Åker m. p. lättera	75
				117	do do	6
					Ö. Åverfores	

PETTERSONSKA BOKTR EFTR SKARA

Areal								Nuvarande värde			Blivande värde			Förbättringsvärde		
Åker		Äng och odlingsmark		Annan duglig mark		Impediment och högl. mark		pr har	pr ägofigur		pr har	pr ägofigur		pr har	pr ägofigur	
Har	ar	Har	ar	Har	ar	Har	ar	Kr.	Kr.	öre	Kr.	Kr.	öre	Kr.	Kr.	öre
7		8		9		10		11	12		13	14		15	16	
	02							1500	30	—	2800	56	=	1300	26	—
	08							1800	144	—	2800	224	=	1000	80	—
	06							2400	144	=	2800	168	=	400	24	—
	01							2400	24	=	2800	28	=	400	4	—
	12							1800	216	—	2800	336	—	1000	120	—
	46							11000	460	=	2800 2200	1012	—	1200	552	=
	68							11000	680	=	2800 2200	1496	=	1200	816	—
	27							1800	486	—	2800	756	—	1000	270	—
	07							2400	168	—	2800	196	—	400	28	—
	07							13000	91	—	2800	196	—	11500	105	—
	05							1300	65	—	2800	140	=	1500	75	=
	18							1800	324	—	2800	504	—	1000	180	—
	40							2400	960	=	2800	1120	=	400	160	—
	22							1800	396	—	2800	616	—	1000	220	—
	08							1300	104	—	2800	224	—	1500	120	—
	07							13000	91	—	2800	196	—	1500	105	=
							04	—	—	—	—	—	—	—	—	—
	50							1800	900	—	2800	1400	—	1000	500	—
	19							2400	456	—	2800	532	—	400	76	—
3	53						04		5739	—		9200	—		3461	—
	03							1900	57	—	2500	75	—	600	18	—
	06							1500	90	=	2500	150	—	1000	60	=
	09								147	—		225	—		78	—

Socken, by och hemman	Registernummer	Littera å kartan	Hemmanstal	Ägofigurens nummer	Delägares namn, hemvist m. m. samt ägobeskrivning	
1	2	3	4	5	6	
					Övertott	
				118	Åker m. p. Lättera	6
				119	do do	75
				120	do do	9
				121	do do	9
				122	do do	75
				123	do do	6
					Summa	
Restöv	18 14		99/168		Nils Olsson.	
				124	Åker, m. p. Lättera	6
				125	do do	6
				126	do do	75
				127	do do	9
				128	do do	9
				129	do do	75
					Summa	
Restöv	18 3		41/21		Nils Petter Bondesson.	
				130	Åker, m. p. Lättera	9
				131	do do	75
				132	do do	75
				133	do do	9
					Summa	
Restöv s:n.					Avdelning 8	
Restöv	27 1		1/2		Paul Månsson. arr. Otto Hallbäck.	

Areal								Nuvarande värde			Blivande värde			Förbättringsvärde		
Åker		Äng och odlingsmark		Annan duglig mark		Impediment och högl. mark		pr har	pr ägofigur		pr har	pr ägofigur		pr har	pr ägofigur	
Har	ar	Har	ar	Har	ar	Har	ar	Kr.	Kr.	öre	Kr.	Kr.	öre	Kr.	Kr.	öre
7		8		9		10		11	12		13	14		15	16	
	09								147	—		225	—		78	—
	44							1500	660	—	2500	1100	—	1000	440	—
	28							1900	532	—	2500	700	—	600	168	—
	35							2300	805	—	2500	875	—	200	70	—
	23							2300	529	—	2500	575	—	200	46	—
	36							1900	684	—	2500	900	—	600	216	—
	12							1500	180	—	2500	300	—	1000	120	—
1	87								3537	—		4675	—		1138	—
	08							1500	120	—	2500	200	—	1000	80	—
	12							1500	180	—	2500	300	—	1000	120	—
	26							1900	494	—	2500	650	—	600	156	—
	55							2300	1265	—	2500	1375	—	200	110	—
	18							2300	414	—	2500	450	—	200	36	—
	19							1900	361	—	2500	475	—	600	114	—
1	38								2834	—		3450	—		616	—
	03							2300	69	—	2400	72	—	100	3	—
	08							1900	152	—	2400	192	—	500	40	—
	52							1900	988	—	2400	1248	—	500	260	—
	19							2300	437	—	2400	456	—	100	19	—
	82								1646	—		1968	—		322	—

Socken, by och hemman	Registernummer	Littera å kartan	Hemmanstal	Ägofigurens nummer	Delägares namn, hemvist m. m. samt ägobeskrivning	
1	2	3	4	5	6	
				134	Åker m. p. lättera	85
				135	do do	65
				136	do do	60
				137	do do	75
					Summa	
Trollenäs s:n. Näs	9"		1/3		Frih. Ulf Trolle; arr. Otto Nilsson.	
				138	Åker, m. p. lättera	8
				139	do do	9
					Summa	
Näs	1'-11', 14', 16' ~~17~~		~~[illegible]~~		Frih. Ulf Trolle; arr. Nils Rasmusson.	
				140	Åker, m. p. lättera	9
				141	do do	75
				142	do do	75
				143	do do	9
					Summa	
Näs	2"		11/3		Frih. Ulf Trolle. arr. Herman Olsin.	
				144	Åker, m. p. lättera	75
				145	do do	9
				146	do do	9
					Summa	

PETTERSONSKA BOKTR. EFTR. SKARA

Areal								Nuvarande värde			Blivande värde			Förbättringsvärde		
Åker		Äng och odlingsmark		Annan duglig mark		Impediment och högl. mark		pr har	pr ägofigur		pr har	pr ägofigur		pr har	pr ägofigur	
Har	ar	Har	ar	Har	ar	Har	ar	Kr.	Kr.	öre	Kr.	Kr.	öre	Kr.	Kr.	öre
7		8		9		10		11	12		13	14		15	16	
	37							2400	888	–	2800	1036	–	400	148	–
	37							1800	666	=	2800	1036	–	1000	370	–
1	71							1700	2907	–	2800	4788	–	1100	1881	–
	39							2100	819	–	2800	1092	–	700	273	–
2	84								5280	=		7952	–		2672	–
	20							1900	380	–	2400	480	–	500	100	–
	13							2200	286	=	2400	312	–	200	26	–
	33								666	=		792	–		126	=
	10							2200	220	–	2500	250	–	300	30	–
	44							1900	836	–	2500	1100	–	600	264	–
	26							1900	494	=	2500	650	–	600	156	–
	21							2200	462	–	2500	525	–	300	63	=
1	01								2012	–		2525	–		513	–
	04							1900	76	–	2400	96	–	500	20	–
	32							2200	704	–	2400	768	=	200	64	–
	08							2200	176	–	2400	192	–	200	16	–
	44								956	–		1056	–		100	=

Socken, by och hemman	Registernummer	Littera å kartan	Hemmanstal	Ägofigurens nummer	Delägares namn, hemvist m. m. samt ägobeskrivning		
1	2	3	4	5	6		
Reslöv s. m.					Avdelning 9.		
Reslöv	18 7		7/84		Anders Persson, arr. Per Arvidsson.		
				147	Åker,	m. p. lättera	95
				148	do	do	85
				149	Grav, imp.		
				150	Åker,	m. p. lättera	95
				151	Grav, imp.		
						Summa	
Reslöv	18 11		11/84		Anders Persson, arr. Per Arvidsson.		
				152	Grav, imp.		
				153	Åker,	m. p. lättera	95
						Summa	
Reslöv	av 18 12		5/168		Paul Hämmen, arr. Otto Hallbäck		
				154	Åker	m. p. lättera	9
				155	do	do	8
				156	Grav, imp.		
				157	Åker,	m. p. lättera	9
						Summa	
Reslöv	18 13		99/1688		Nils Olsson.		
				158	Åker,	m. p. lättera	9
				159	do	do	75
						Överföres	

HETTERSONSKA BOKTR. EFTR. SKANA

356994

	Areal								Nuvarande värde			Blivande värde			Förbättringsvärde		
	Åker		Äng och odlingsmark		Annan duglig mark		Impediment och högl. mark		pr har	pr ägofigur		pr har	pr ägofigur		pr har	pr ägofigur	
	Har	ar	Har	ar	Har	ar	Har	ar	Kr.	Kr.	öre	Kr.	Kr.	öre	Kr.	Kr.	öre
	7		8		9		10		11	12		13	14		15	16	
9		26							2200	572	–	2300	598	–	100	26	–
7		39							2000	780	–	2300	897	–	300	117	–
								02	—	—	—		—	—	—		—
9		40							2200	880	=	2300	920	–	100	40	–
								03	—	—	—	—	—	—	—	—	—
	1	05						05		2232	–		2415	–		183	=
								01	—	—	—	—	—	—	—	—	—
9		08							2200	176	–	2300	184	–	100	8	=
		08						01		176	–		184	–		8	=
9		26							2200	572	–	2400	624	–	200	52	–
7		35							1900	665	–	2400	840	–	500	175	–
								01	—	—	—	—	—	—	—	—	—
9		25							2200	550	–	2400	600	=	200	50	=
		86						01		1787	–		2064	–		277	–
9		02							2200	44	–	2500	50	–	300	6	–
7		10							1900	190	–	2500	250	–	600	60	=
		12								234	–		300	–		66	–

Socken, by och hemman	Registernummer	Littera å kartan	Hemmanstal	Ägofigurens nummer	Delägares namn, hemvist m. m. samt ägobeskrivning	
1	2	3	4	5	6	
					Överfört	
				160	Åker, m. p. lättera	65
				161	Do do	65
				162	Do do	75
				163	Do do	9
					Summa	
Beslövs s:n.					Avdelning 100	
Beslöv	18³		4/2 11		Nils Petter Bondesson.	
				164	Åker, m. p. lättera	9
				165	Do do	9
				166	Do do	7
				167	Do do	7
				168	Gräsv, imp.	
				169	Åker, m. p. lättera	7
				170	Do do	~~9~~ 8
				171	Do do	9
				172	Do do	7
					Summa	
Trollenäs s:n.	1'-11', 14', 16'					
Wäs	~~17~~		~~ett torp~~		Frih. Ulf Trolle, arr. Nils Rasmusson.	
				173	Åker, m. p. lättera	75
				174	Do do	9
				175	Do do	75
				176	Do do	9
					Summa	

Areal								Nuvarande värde			Blivande värde			Förbättringsvärde		
Åker		Äng och odlingsmark		Annan duglig mark		Impediment och högl. mark		pr har	pr ägofigur		pr har	pr ägofigur		pr har	pr ägofigur	
Har	ar	Har	ar	Har	ar	Har	ar	Kr.	Kr.	öre	Kr.	Kr.	öre	Kr.	Kr.	öre
7		8		9		10		11	12		13	14		15	16	
	12								234	=		300	—		66	—
	10							1600	160	—	2500	250	—	900	90	—
	09							1600	144	=	2500	225	—	900	81	—
	09							1900	171	—	2500	225	—	600	54	—
	03							2200	66	—	2500	75	—	300	9	=
	43								775	—		1075	—		300	—
	24							2200	528	—	2500	600	—	300	72	—
	13							2200	286	—	2500	325	—	300	39	—
	28							1800	504	—	2500	700	—	700	196	—
	24							1800	432	—	2500	600	—	700	168	—
							02	—	—	—	—	—	—	—	—	—
	32							1800	576	—	2500	800	—	700	224	—
	22							2000	440	—	2500	550	—	500	110	—
	44							2300	1012	—	2500	1100	—	200	88	—
	06							1800	108	—	2500	150	=	700	42	—
1	93						02		3886	—		4825	=		939	—
	02							1800	36	—	2400	48	—	600	12	—
	26							2200	572	—	2400	624	=	200	52	—
	01							1800	18	—	2400	24	=	600	6	—
	03							2200	66	—	2400	72	—	200	6	=
	32								692	—		768	—		76	—

Socken, by och hemman	Registernummer	Littera å kartan	Hemmanstal	Ägofigurens nummer	Delägares namn, hemvist m. m. samt ägobeskrivning	
1	2	3	4	5	6	
Restövs s:n					Avdelning 7.11	
Restöv	18³		4/11		Nils Petter Bondesson.	
				177	Åker, m. p. Lättera	9
				178	do do	75
					Summa	
Restöv	av 18⁹		1/63		Anders Persson.	
					arr. Per Arvidsson.	
				179	Åker, m. p. Lättera	9
				180	do do	75
					Summa	
Restöv	av 18¹²		5/168		Jöns Olsson.	
				181	Åker, m. p. Lättera	75
				182	do do	9
					Summa	

Areal								Nuvarande värde			Blivande värde			Förbättringsvärde		
Åker		Äng och odlingsmark		Annan duglig mark		Impediment och högl. mark		pr har	pr ägofigur		pr har	pr ägofigur		pr har	pr ägofigur	
Har	ar	Har	ar	Har	ar	Har	ar	Kr.	Kr.	öre	Kr.	Kr.	öre	Kr.	Kr.	öre
7		8		9		10		11	12		13	14		15	16	
9	38							~~2200~~	836	–	~~2500~~	950	–	300	114	–
7	60							1900	1140	–	~~2500~~	1500	–	~~600~~	360	–
	98								1976	–		2450	–		474	–
9	30							~~2200~~	660	–	~~2500~~	750	–	300	90	–
7	45							1900	855	–	~~2500~~	1125	–	~~600~~	270	–
	75								1515	–		1875	–		360	–
7	38							~~1900~~	722	–	~~2500~~	950	–	~~600~~	228	–
9	14							~~2200~~	308	–	~~2500~~	350	–	300	42	–
	52								1030	–		1300	–		270	–

Socken, by och hemman	Registernummer	Littera å kartan	Hemmanstal	Ägofigurens nummer	Delägares namn, hemvist m. m. samt ägobeskrivning
1	2	3	4	5	6
					Sammandrag
Reslöv s:n.					Avdelning 1.
Reslöv	16^{2}		73/192	1-4	A. W. Holmström
Do	16^{5}		5/64	5-10	Dens.
Do	16^{6}		55/192	11-16	Arvid Persson
Do	26^{1}		1/2	17-26	Per Hansson
Do	av 21^{5}		5/64	27-29	Karl Persson
Do	21^{4}		5/64	30	Dens.
Do	21^{3}		55/64	31-33	Anders Hansson
Do	av 21^{5}		55/64	34-40	Per Hansson
					Summa för avd. 1
Reslövs s:n.					Avdelning 2.
Reslöv	av 21^{5}		55/64	41-43	Per Hansson
Do	27^{3}		avstt.	44-48	Edvin Bengtsson
					Summa för avd. 2
Reslövs s:n.					Avdelning 3.
Reslöv	21^{3}		55/64	49-51	Anders Hansson
Do	21^{2}		55/32	52,53	Edvin Bengtsson
Do	27^{3}		avst.	54-56	Dens.
					Summa för avd. 3
Reslövs s:n.					Avdelning 4.
Reslöv	27^{3}		avstt.	57-70	Edvin Bengtsson
					Summa för avd. 4
Reslövs s:n.					Avdelning 5
Reslöv	27^{3}		avstt.	71-90	Edvin Bengtsson
Do	18^{8}		3/84	91,92	Johannes Johannesson
Do	9^{5}		35077/819260	93,94	Anders Hansson
					Överföres

Areal								Nuvarande värde			Blivande värde			Förbättringsvärde		
Åker		Äng och odlingsmark		Annan duglig mark		Impediment och högl. mark		pr har	pr ägofigur		pr har	pr ägofigur		pr har	pr ägofigur	
Har	ar	Har	ar	Har	ar	Har	ar	Kr.	Kr.	öre	Kr.	Kr.	öre	Kr.	Kr.	öre
7		8		9		10		11	12		13	14		15	16	
	44								572	—		660	—		88	—
	80								1506	—		2150	—		644	—
	50								1013	—		1700	—		687	—
2	61								4914	—		7308	—		2394	—
1	87								1706	—		2996	—		1290	—
	06								150	—		168	—		18	—
	72								1434	—		2016	—		582	—
2	68								3308	—		7504	—		4196	—
8	88								14603	—		24502	—		9899	—
	27								441	—		756	—		315	—
	27						02		434	—		756	—		322	—
—	54						02		875	—		1512	—		637	—
	26								562	—		728	—		166	—
	46								1058	—		1288	—		230	—
	31								667	—		868	—		201	—
1	03								2287	—		2884	—		597	—
2	19						02		4171	—		6084	—		1913	—
2	19						02		4171	—		6084	—		1913	—
3	64						08		5460	—		7956	—		2496	—
	59								1012	—		1180	—		168	—
	27								454	—		540	—		86	—
4	50						08		6926	—		9676	—		2750	—

Socken, by och hemman	Registernummer	Littera å kartan	Hemmanstal	Ägofigurens nummer	Delägares namn, hemvist m. m. samt ägobeskrivning
1	2	3	4	5	6
					Överförd
Restöv	17^{2}		173/768	95-97	Anders Hansson
					Summa för avd. 5
Restövs s:n.					Avdelning 6.
Restöv	27^{1}		1/2	98-115	Paul Månsson och Otto Hallbäck
					Summa för avd. 6
Restövs s:n.					Avdelning 7.
Do	18^{13}		9/168	116-123	Nils Olsson
Do	18^{14}		9/168	124-129	Dens.
Do	18^{3}		41/21	130-133	Nils Petter Bondesson
					Summa för avd. 7
Restövs s:n.					Avdelning 8.
Restöv	27^{1}		1/2	134-137	Paul Månsson
					arr. Otto Hallbäck
Trollenäs s:n.					
Näs	9^{1}		1/3	138, 139	Frih. Ulf Trolle;
	1^{1}-11^{1}, 14^{1}, 16^{1}				arr. Otto Nilsson
Do	~~17~~		~~att torp~~	140-143	arr. Nils Rasmusson
Do	2^{1}		1/3	144-146	arr. Herman Olsson
					Summa för avd. 8
Restövs s:n.					Avdelning 9.
Restöv	18^{7}		7/84	147-151	Anders Persson;
					arr. Per Arvidsson
Do	18^{11}		11/84	152, 153	Dens.
Do	av 18^{12}		5/168	154-157	Paul Månsson
					arr. Otto Hallbäck
Do	18^{13}		99/168	158-163	Nils Olsson
					Summa för avd. 9
Restövs s:n.					Avdelning 10.
Restöv	18^{33}		44/21	164-172	Nils Petter Bondesson
					Överföres

PETTERSONSKA BOKTR. EFTR. SKARA

356994

Areal								Nuvarande värde			Blivande värde			Förbättringsvärde		
Åker		Äng och odlingsmark		Annan duglig mark		Impediment och högl. mark		pr har	pr ägofigur		pr har	pr ägofigur		pr har	pr ägofigur	
Har	ar	Har	ar	Har	ar	Har	ar	Kr.	Kr.	öre	Kr.	Kr.	öre	Kr.	Kr.	öre
7		8		9		10		11	12		13	14		15	16	
4	50						08		6926	–		9676	–		2750	–
1	09								1610	–		2180	–		570	–
5	59						08		8536	–		11856	–		3320	–
3	53						04		5739	–		9200	–		3461	–
3	53						04		5739	–		9200	–		3461	–
1	87								3537	–		4675	–		1138	–
1	38								2834	–		3450	–		616	–
	82								1646	–		1968	–		322	–
4	07								8017	–		10093	–		2076	–
2	84								5280	–		7952	–		2672	–
	33								666	–		792	–		126	–
1	01								2012	–		2525	–		513	–
	44								956	–		1056	–		100	–
4	62								8914	–		12325	–		3411	–
1	05						05		2232	–		2415	–		183	–
	08						01		176	–		184	–		8	–
	86						01		1787	–		2064	–		277	–
	43								775	–		1075	–		300	–
2	42						07		4970	–		5738	–		768	–
1	93						02		3886	–		4825	–		939	–
1	93						02		3886	–		4825	–		939	–

Socken, by och hemman	Registernummer	Littera å kartan	Hemmanstal	Ägofigurens nummer	Delägares namn, hemvist m. m. samt ägobeskrivning
1	2	3	4	5	6
Trollenäs s:m.	1'-11', 14', 16'				Överfört
Näs	~~17~~		~~ett torp~~	173-1736	Frih. Ulff Trolle, arr. Wils Rasmusson
					Summa för avd. 110
Restörs s:m.					Avdelning 111
Restör	18 3		41/211	177, 1788	Wils Petter Bondersson
Dt	av 18 99		1/63	179, 1800	Anders Persson, arr. Per Arvidsson
Dt	av 18 12		55/168	181, 1822	Jöns Olsson
					Summa för avd. 111
					Summa för hela företaget

Areal								Nuvarande värde			Blivande värde			Förbättringsvärde		
Åker		Äng och odlingsmark		Annan duglig mark		Impediment och högl. mark		pr har	pr ägofigur		pr har	pr ägofigur		pr har	pr ägofigur	
Har	ar	Har	ar	Har	ar	Har	ar	Kr.	Kr.	öre	Kr.	Kr.	öre	Kr.	Kr.	öre
7		8		9		10		11	12		13	14		15	16	
1	93						02		3886	–		4825	–		939	–
	32								692	–		768	–		76	–
2	25						02		4578	–		5593	–		1015	–
	98								1976	–		2450	–		474	–
	75								1515	–		1875	–		360	–
	52								1030	–		1300	–		270	–
2	25								4521	–		5625	–		1104	–
37	37						25		67211	–		95412	–		28201	–

Resjö den 15 november 1940
Å tjänstens vägnar:
C. H. Wallis
Statens lantbruksingenjör.
Nils Aug Nilsson
Tide mån.

Socken, by och hemman	Registernummer	Littera å kartan	Hemmanstal	Ägofigurens nummer	Delägares namn, hemvist m. m. samt ägobeskrivning
1	2	3	4	5	6

Restör

Bil. Litt. B.

Kostnadsförslag.

Dagsverkspris ..... kr.

Pålarnas nummer.	Avstånd mellan pålarna, meter.	Arbete, jordart m. m.	Antal kubikmeter.	à pris. Kronor.	Kostnad, kronor.	Summa kostnad, kronor.
1	2	3	4	5	6	7
		Huvudförslag. (Skall utföras). Huvudavlopp.				
		Diksträckan A-B-C.				
31-30=0	100	Upprensning av det nuvarande öppna diket m.	100	0.10	10 =	
30-0-1	100	Upprensning och utvidgning av det nuvarande öppna diket m.	100	0.50	50 =	
1-1+7	7	Upprensning genom lanchvägtrumman m.	7	1.-	7 -	
1+7-2	93	Inköp av 24" cementrör m.	93	9.50	883 50	
		Schaktning, stämpling, rörens läggning och höljning m.	93	1.75	162 75	
2-2+65	65	Inköp av 24" cementrör m.	65	9.50	617 50	
		Schaktning, stämpling, rörens läggning och höljning m.	65	2.75	178 75	1909 50
Tills.	365	meter.				
		Stensättning av det öppna avloppets skänter till 0.7 m. vertikal höjd och 4 m. längd, utföres i stötsidorna vid sektionerna 0+64 och 1 (ca 9 m² stensättning)			40 -	
		Ommurning av röratloppet vid Överföres			40 -	1909 50

1	2	3	4	5	6	7
		Överfört			40 =	1909 50
		sektionen 1+7 samt stensättning av det öppna avloppets botten och slänter mellan ommurningen och landsvägstrummans uppströmsvida st.	1	90 -	90 =	
		Brunnar med 40" inre diameter jämte kopplingar, vid 1+8 83 och 2+65 st.	2	100 -	200 -	330 -
		Ersättning till A. W. Holmström eller hans rättsinnehavare för jord, som åtgår till utvidgning av den öppna dikesträckan 31-330=0-11 samt för intrång genom jordrypa lag utmed varmma dikesträcka (40 m² à 20 öre + 40 m³ à 40 öre)				24 -
		För oförutsedda fall, adretskalning m.m. tillägges ca 15 % med				336 50
					Skrymma	2600 -
		Dikesträckan C & D.				
2+65 -	140	Inköp av 24" cementrör m.	140	9.50	1330 -	
- 4+5		Schaktning, stämpling, rörens läggning och höljning m.	140	3.50	490 -	
4+5 =	120	Inköp av 24" cementrör m.	120	9.50	1140 =	
- 5+25		Schaktning, stämpling, rörens läggning och höljning m.	120	3.-	360 -	3320 -
Tillsr.	260	meter.				
		Överföres				3320 -

1	2	3	4	5	6	7
		Överfört				33320 =
		Brunn med 48" inre diameter jämte kopplingar; vid 4+5 st.	1	130	130 -	
		Brunn med 40" inre diameter jämte kopplingar; vid 5+25 st.	1	100	100 -	230 -
		För oförutsedda fall, arbetsledning m. m. tillägges ca 15% med				500 -
					Summa	4050 -
		Vikesträckan D.-E.				
5+25 -	93	Inköp av 24" cementrör m.	93	9.50	883 50	
-6+18		Schaktning, stämpling, rörens läggning och höljning m.	93	2.75	255 75	1139 25
Tills.	93	meter.				
		Brunn med 40" inre diameter jämte kopplingar; vid 6+18 st.	1	100.-		100 -
		För oförutsedda fall, arbetsledning m. m. tillägges ca 15% med				160 75
					Summa	14000 -
		Vikesträckan E.-F.				
6+18 -	161	Inköp av 24" cementrör m.	161	9.50	1529 50	
-7+79		Schaktning, stämpling, rörens läggning och höljning m.	161	2.75	442 75	1972 25
Tills.	161	meter.				
		Brunn med 48" inre diameter jämte kopplingar; vid 7+79 st.	1	130		130 =
		För oförutsedda fall, arbetsledning m. m. tillägges ca 15% med				297 75
					Summa	2400 -

1	2	3	4	5	6	7
		Dikesträckan F-G.				
7+79 -	96	Inköp av 24" cementrör m.	96	9.50	912 -	
-8+75		Schaktning, stämpling, rörens				
		läggning och höljning m.	96	3.-	288 -	1200 -
Tills.	96	meter.				
		Brunn med 40" inre diameter jämte kopplingar, vid 8+75 st.	1	100.-		100 =
		För oförutsedda fall, arbetsledning m. m. tillägges ca 15% med				200 -
					Summa	1500 =
		Dikesträckan G-H.				
8+75 -	31	Inköp av 24" cementrör m.	31	9.50	294 50	
-9+6		Schaktning, stämpling, rörens				
		läggning och höljning m.	31	3.-	93 -	387 50
Tills.	31	meter.				
		Brunn med 40" inre diameter jämte kopplingar, vid 9+6 st.	1	100.-		100 =
		För oförutsedda fall, arbetsledning m. m. tillägges ca 15% med				62 50
					Summa	550 -
		Dikesträckan H-I.				
9+6 -	103	Inköp av 24" cementrör m.	103	7.50	772 50	
-10+9		Schaktning, stämpling, rörens				
		läggning och höljning m.	103	2.-	206 -	978 50
Tills.	103	meter.				
		Intag av betong enl. typritning vid 10+9 samt sternsättning av järnvägs-Överföres				978 50

Bil. Litt. B.

Kostnadsförslag.

Dagsverkspris ..... kr.

Pålarnas nummer.	Avstånd mellan pålarna, meter.	Arbete, jordart m. m.	Antal kubikmeter.	à pris. Kronor.	Kostnad, kronor.	Summa kostnad, kronor.
1	2	3	4	5	6	7
		Överfört				978 50
		diket botten ~~mellan tindal-~~				
		get och järnvägstrummatrum				
		medströmssida st.	11	15.0		150 –
		För oförutsedda fall, arbetsledning				
		m. m. tillägges ca 15 % med				171 50
					Summa	1300 –
		Vikesträckan T-K.				
10+9 =	4	Uppressning av dike inom järn-				
= 10+13		vägens område m.	4	0.25	1 –	
10+13 –	13	Uppressning genom järnvägs-				
= 10+26		trumman m.	13	1.50	19 50	
10+26 –	5	Uppressning av dike inom				
– 10+31		järnvägens område m.	5	0.30	1 50	
10+31 –	78	Inköp av 24" cementrör m.	78	9.50	741 –	
– 11+9		Schaktning, stämpling, rörens				
		läggning och hölgning m.	78	1.75	136 50	899 50
Tilks.	100	meter.				
		Omsmining av röntlopet enl. Expo-				
		ritning vid 10+31 samt sten-				
		sättning av järnvägsdikets botten				
		~~mellan~~ järnvägstrummans				
		uppströmssida och omsmina				
		Överföres				899 50

1	2	3	4	5	6	7
		Öveföst				899 50
		vingerrarningen st.	1	110.-	110 -	
		Brunn med 48" inre diameter jämte kopplingar, vid 11+49 st.	1	150.-	150 -	260 =
		För oförutsedda fall, arbetsledning m.m. tillägges ca 15 % med				190 50
					Summa	1350 -
		Dikesträckan K.-L.				
11+9 - - 11+82	73	Inkörp av 72" cementrör m.	73	3.50	255 50	
		Schaktning, stämpling, rörens läggning och höljning m.	73	1.75	127 75	
11+82 - - 12	18	Uppremning genom märgelgrävan m.	18	1.-	18 -	
12 - - 12+77	77	Inkörp av 12" cementrör m.	77	3.50	269 50	
		Schaktning, stämpling, rörens läggning och höljning m.	77	1.75	134 75	805 50
Tills.	168	meter.				
		Intag av betong enl. typritning jämte stensättning, vid 11+82 st.	1	100.-	100 -	
		Ommaning av rörutloppet enl. typritning jämte stensättning, vid 12 st.	1	60.-	60 =	
		Brunn med 24" inre diameter jämte kopplingar, vid 12+77 st.	1	50.-	50 -	210 -
		För oförutsedda fall, arbetsledning m.m. tillägges ca 15 % med				184 50
					Summa	1200 -

1	2	3	4	5	6	7
		Diksesträckan L–M.				
12+77 – 14+10	133	Inköp av 10" cementrör m.	133	2.75	365 75	
		Schaktning, stämpling, rörens läggning och höljning m.	133	1.50	199 50	
14+10 – 15+7	977	Inköp av 10" cementrör m.	97	2.75	266 75	
		Schaktning, stämpling, rörens läggning och höljning m.	977	1.50	145 50	977 50
Tills.	230	meter.				
		Brunnar med 24" inre diameter jämte kopplingar, vid 14+10 och 15+7 st.	2	50.–		100 –
		För oförutsedda fall, arbetsledning m. m. tillägger ca 15% med				172 50
					Summa	1250 =
		Diksesträckan M–N.				
15+7 – 16+86	179	Inköp av 8" cementrör m.	179	2.10	375 90	
		Schaktning, stämpling, rörens läggning och höljning m.	179	1.25	223 75	599 65
Tills.	179	meter.				
		Brunnar med 24" inre diameter jämte kopplingar, vid 15+65, 16+30 och 16+86 st.	3	50.–		150 –
		För oförutsedda fall, arbetsledning m. m. tillägger ca 15% med				100 35
					Summa	850 –

1	2	3	4	5	6	7
		Kabaarloppe:				
		Dikesstrackan G-G 1.				
8+75=50	164	Inköp av 4" tegelrör m.	164	0.75	123 –	
– 51+64		Schaktning, stämpling, rörens				
		läggning och höljning m.	164	0.75	123 –	246 –
Tillsv.	164	meter.				
		Brunn med 24" inre diameter				
		jämte kopplingar, vid 51+64 st.	1	45.–		45 –
		För oförutsedda fall, arbetsledning				
		m. m. tillägges ca 15% med				59 –
					Summa	350 –
		Dikesstrackan G-G 2.				
8+75=60 –	131	Inköp av 5" tegelrör m.	131	1.–	131 –	
– 61+31		Schaktning, stämpling, rörens				
		läggning och höljning m.	131	0.75	98 25	229 25
Tillsv.	131	meter.				
		Brunn med 24" inre diameter				
		jämte kopplingar, vid 61+31 st.	1	45.–		45 –
		För oförutsedda fall, arbetsledning				
		m. m. tillägges ca 15% med				75 75
					Summa	350 –
		Dikesstrackan H-H 1.				
9+6=70 –	150	Inköp av 8" ärgmentrör m.	150	2.10	315 –	
– 77+50		Schaktning, stämpling, rörens				
		läggning och höljning m.	150	3.–	450 –	
Öpf.	150	Överfaser			765 –	

Bil. Litt. B.

Kostnadsförslag.

Dagsverkspris ..... kr.

Pålarnas nummer.	Avstånd mellan pålarna, meter.	Arbete, jordart m. m.	Antal kubikmeter.	à pris. Kronor.	Kostnad, kronor.	Summa kostnad, kronor.
1	2	3	4	5	6	7
Öpf.	150	Överfört			765 =	
71+50 -	56	Inköp av 8" cementrör m.	56	2.10	117 60	
- 72+6		Schaktning, stämpling, rörens				
		läggning och höljning m.	56	1.25	70 -	
72+6-73.	94	Inköp av 6" cementrör m.	94	1.50	141 -	
		Schaktning, stämpling, rörens				
		läggning och höljning m.	94	1.50	141 -	
73 - 73+90	90	Inköp av 6" cementrör m.	90	1.50	135 -	
		Schaktning, stämpling, rörens				
		läggning och höljning m.	90	1.-	90 -	
73+90 -	77	Inköp av 5" tegelrör m.	77	1.-	77 -	
= 74+67		Schaktning, stämpling, rörens				
		läggning och höljning m.	77	0.75	57 75	1594 35
Tillsv.	467	meter				
		Brunnar med 24" inre diameter jämte hopplingar, vid 71+50, 72+6, 73, 73+90 och 74+67 st.	5	50.-		250 -
		För oförutsedda fall, arbetsledning m. m. tillägger ca 15% med				305 65
					Summa	2150 =

1	2	3	4	5	6	7
		Diversträckan R/K R'.				
11+9-90-91	100	Inköp av 21" cementrör m.	100	7.50	750 —	
		Schaktning, stämpling, rörens läggning och höljning m.	100	2.25	225 —	
91-92+54	154	Inköp av 21" cementrör m.	154	7.50	1155 —	
		Schaktning, stämpling, rörens läggning och höljning m.	154	2.75	423 50	2553 50
Tills.	254	meter.				
		Brunn med 32" inre diameter jämte kopplingar, vid 91+41 st.	1.	65.-	65 —	
		Intag av betong enligt typritning vid 92+54, avskärning och nedschaktning av det från öster tillstötande diket så att detta erhåller godd avskärning till intagd, stensättning av dikets botten och slänter närmast uppstäms mynningar, så att utskärningar förhindras st.	1	135.-	135 —	200 —
		För oförutsedda fall, arbetsledning m. m. tillägga av 15% med				396 50
					Summa	3150 —
		Diversträckan L-L'.				
12+77-80-81+10	110	Inköp av 8" cementrör m.	110	1.50	165 —	
		Schaktning, stämpling, rörens läggning och höljning m.	110	1.75	192 50	357 50
Tills.	110	meter.				
		Överföres				357 50

1	2	3	4	5	6	7
		Överfört				357 50
		Bryna med 24" vire diameter jämte hoppinlag, vid 81+90+100 st.	1	45.-		45 —
		För oförutsedda fall, arbetsledning m. m. tillägges ca 15% med				47 50
					Summa	450 =
		Dikesträckan Ub-Ub!				
15+7=20 - = 21+7 71	171	Inköp av 8" cementrör st.	171	2.10	359 10	
		Schaktning, stämpling, rörens läggning och höljning st.	171	2.-	342 —	701 10
Tills.	171	meter:				
		Bryna med 24" vire diameter jämte hoppinlag och särskilt tillag för dagvatten utfört av 8" cementrör, vid 21+71 st. (vid 21+71)	1	55.-		55 =
		För oförutsedda fall, arbetsledning m. m. tillägges ca 15% med				143 90
					Summa	900 —

1	2	3		4	5	6	7
		Sammandrag.					
		Bundarbetet.					
365		Diversträchan	A-B-C	✓	✓	2600 –	
260		Do	C-D-E	✓	✓	4050 –	
93		Do	D-E	✓	✓	1400 –	~~10100~~ 10450 –
161	1006	Do	E-F	✓	✓	2400 –	
96		Do	F-G	✓	✓	1500 –	
31		Do	G-H	✓✓	✓	550 –	~~3350~~
103		Do	H-I	✓	✓	1300 –	
100		Do	I-K	✓✓	✓	1350 –	
168		Do	K-L	✓	✓	1200 –	~~4650~~
230		Do	L-M	✓	✓	1250 –	
179	1786	Do	M-N	✓	✓	850 –	18450 –
		Sidoarbetet.					
164		Diversträchan	G-G'	✓	✓	350 –	
131		Do	G-G''	✓	✓	350 –	~~3650~~
467		Do	H-H''	✓	✓	2150 –	
254		Do	K-K'	✓	✓	3150 –	
110		Do	L-L''	✓	✓	450 –	~~4800~~
171	1297	Do	M-M''	✓	✓	900 –	7550 –
Summa	3083	meter.		Summa kostnad			25800 –

~~13300~~

Bil. Litt. B.

Kostnadsförslag.

Dagsverkspris ..... kr.

Pålarnas nummer.	Avstånd mellan pålarna, meter.	Arbete, jordart m. m.	Antal kubikmeter.	à pris. Kronor.	Kostnad, kronor.		Summa kostnad, kronor.	
1	2	3	4	5	6		7	
		Alternativförslag 1. (Skall ej utföras). Huvudavlopp.						
		Dikessträckan A-B-C.						
31-30=0	100	Upprensning av det nuvarande öppna diket m.	100	0.10	10	-		
30=0-1	100	Upprensning och utvidgning av det nuvarande öppna diket m.	100	0.50	50	-		
1-1+7	7	Upprensning genom landsvägstrumman m.	7	1.-	7	-		
1+7-1+83	76	Schaktning; m. p. gr. bl. lera m^3.	40	1.25	50	-		
1+83-2+65	82	D:o d:o m^3.	130	1.25	162	50	279	50
Tills.	365	meter.						
		Stensättning av det öppna avloppets slänter till 0.7 m. vertikal höjd och 4.- m. längd; utföres i stötsidorna vid sektionerna 0+64 och 1 (ca 9 m^2. stensättning)			40	=		
		Stensättning av det öppna avloppets botten och slänter till 0.7 m. vertikal höjd och 2.- m. längd, utföres omedelbart uppströms landsvägstrumman (ca 5 m^2. stensättning)			25	-	65	-
		Överföres					344	50

1	2	3	4	5	6	7
		Överfört				344 50
		Ersättning:				
		Till A. W. Holmström;				
		för jord (120 m² à 20 öre)			24 –	
		för intrång gr. upplag (80 m³ à 40 öre)			32 –	
		Till Arvid Persson;				
		för jord (140 m² à 20 öre)			28 –	
		för intrång gr. upplag (130 m³ à 40 öre)			52 =	
		för försvårad överfärnel			50 –	186 =
		För oförutsedda fall, arbetsledning m. m. tillägges ca 15% med				69 50
					Summa	600 =
		Dikesstrackan C-D.				
2+65 –	260	Schaktning; mylla p. gr. bl.				
– 5+25		lera m³	550	1.75		962 50
Tilh.	260 m.	Tilh.	550	m³		
		Nybyggnad av trumma för ägovägen vid 4+12; utföres av 36" rör och med 4 m. fri körbana, st.	1	350	350 –	
		Den nuvarande trumman för utfartsvägen vid 5+25, vilken utförts av 40" cementrör, bibehålles i oförändrat skick. Till förhindrande av utskärningar skall det öppna avloppets botten och slänter stenättas ovedströms och appströms trumman till 2 m. längd och 0.8 m. vertikal höjd			50 =	400 –
		Ersättning:				
		Till Per Hansson;				
		för jord (570 m² à 20 öre)			114 –	
		för intrång gr. upplag (550 m³ à 40 öre)			220 =	334 –
		För oförutsedda fall, arbetsledning m. m. tillägges ca 15% med				203 50
					Summa	1900 =

1	2	3	4	5	6	7
		Dikessträckan D-E.				
5+25 -	93	Schaktning, mylla p. gr. bl.				
-6+18		lera m³.	200	1.50		300 -
Tills.	93	meter. Tills.	200	m³.		
		Ersättning:				
		Till Per Hansson:				
		för jord (105 m². à 20 öre)			21 -	
		för intrång gn upplag (100 m³ à 40 öre)			40 -	
		Till Karl Persson:				
		för jord (105 m². à 20 öre)			21 -	
		för intrång gn upplag (100 m³ à 40 öre)			40 -	122 -
		För oförutsedda fall, arbetsledning				
		m. m. tillägges ca 15 % med				78 -
					Summa	500 -
		Dikessträckan E-F.				
6+18 -	161	Schaktning; mylla p. gr. bl.				
-7+79		lera m³.	430	1.50		645 -
Tills.	161	meter. Tills.	430	m³.		
		Ersättning;				
		Till Per Hansson:				
		för jord (400 m². à 20 öre)			80 -	
		för intrång gn. upplag (430 m³ à 40 öre)			172 -	
		för försvårad överkörsel			75 -	327 -
		För oförutsedda fall, arbetsled-				
		ning m. m. tillägges ca 15 % med				78 -
					Summa	1050 -

1	2	3	4	5	6	7
		Dikesträckan F-G.				
7+79 - -8+75	96	Inköp av 24" cementrör m.	96	9.50	912 -	
		Schaktning, stämpling, rörens läggning och höljning m.	96	3.-	288 -	1200 -
Tills.	96	meter.				
		Ommurning av röntloppet samt stensättning av det öppna avloppets botten och slänter; vid 7+79 st.	1	90.-	90 -	
		Brunn med 40" inre diameter jämte kopplingar; vid 8+75 st.	1	100.-	100 -	190 -
		För oförutsedda fall, arbetsledning m.m. tillägges ca 15 % med				210 -
					Summa	1600 -
		Dikesträckan G-H.				
8+75 - -9+6	31	Se Huvudförslaget				550 -
		Dikesträckan H-I.				
9+6 - -10+9	103	Se Huvudförslaget				1300 -
		Dikesträckan I-K.				
10+9 - -11+9	100	Se Huvudförslaget				1350 -

Bil. Litt. B.

Kostnadsförslag.

Dagsverkspris ..... kr.

Pålarnas nummer.	Avstånd mellan pålarna, meter.	Arbete, jordart m. m.	Antal kubikmeter.	à pris. Kronor.	Kostnad, kronor.	Summa kostnad, kronor.
1	2	3	4	5	6	7
		Dikesstråcken K-L.				
11+9 – –12+77.	168	Se Kommdförslaget				1200 –
		Dikesstråcken L-M.				
12+77 – –15+77	230	Se Kommdförslaget				1250 –
		Dikesstråcken M-N.				
15+7 – –16+86	179	Se Kommdförslaget				850 –
		Sidoarbeten.				
		Dikesstråcken G-G¹.				
8+75=50 – – 51+64	164	Se Kommdförslaget				350 –
		Dikesstråcken G-G².				
8+75=60 – –61+31	131	Se Kommdförslaget				350 –

1	2	3	4	5	6	7
		Dikessträckan H-H'.				
9+6=70 - -74+67	467	Se Huvudförslaget				2150 =
		Dikessträckan K-K'.				
11+9=90 - -92+54	254	Se Huvudförslaget				3150 —
		Dikessträckan L-L'.				
12+77=80 - -81+10	110	Se Huvudförslaget				450 —
		Dikessträckan M-M'.				
15+7=20 - -21+71	171	Se Huvudförslaget				900 —

1	2	3	4	5	6	7
		Sammandrag.				
		Huvudavlopp.				
365		Dikessträckan A-B-C			600 -	
260		Do C-D			1900 -	
93		Do D-E			500 -	
161		Do E-F			1050 -	
96		Do F-G			1600 -	
31		Do G-H			550 -	
103		Do H-I			1300 -	
100		Do I-K			1350 -	
168		Do K-L			1200 -	
230		Do L-M			1250 -	
179	1786	Do M-N			850 -	12150 -
		Sidoavlopp.				
164		Dikessträckan G-G'			350 -	
131		Do G-G²			350 -	
467		Do H-H'			2150 -	
254		Do K-K'			3150 -	
110		Do L-L'			450 -	
171	1297	Do M-M'			900 -	7350 -
Summa	3083	meter.			Summa kostnad	19500 -

1	2	3	4	5	6		7	
		Alternativförslag 2. (Skall ej utföras). Huvudavlopp.						
		Dikessträckan A-B-C.						
31-30=0	100	Upprensning av det nuvarande öppna diket m.	100	0.10	10	-		
30=0-1	100	Upprensning och utvidgning av det nuvarande öppna diket m.	100	0.50	50	-		
1-1+7	7	Upprensning genom landsvägstrumman m.	7	1.-	7	-		
1+7-1+83	76	Schaktning; m.p.gr.bl. lera m^3.	70	1.25	87	50		
1+83-2+65	82	Do do m^3.	220	1.50	330	-	484	50
Tills.	365	meter.						
		Stensättning av det öppna avloppets slänter till 0.7 m. vertikal höjd och 4.- m. längd; utföres i stötsidorna vid sektionerna 0+64 och 1 (ca 9 m^2. stensättning)			40	-		
		Stensättning av det öppna avloppets botten och slänter till 0.7 m. vertikal höjd och 2.- m. längd, utföres omedelbart uppströms landsvägstrumman (ca 5 m^2. stensättning)			25	-	65	-
		Ersättning:						
		Till A.W. Holmström;						
		för jord (140 m^2. à 20 öre)			28	-		
		för intrång gr. upplag (110 m^3. à 40 öre			44	-		
		Till Arvid Persson;						
		för jord (200 m^2. à 20 öre)			40	-		
		Överföres			112	-	549	50

Bil. Litt. B.

Kostnadsförslag.

Dagsverkspris ..... kr.

Pålarnas nummer.	Avstånd mellan pålarna, meter.	Arbete, jordart m. m.	Antal kubikmeter.	à pris. Kronor.	Kostnad, kronor.	Summa kostnad, kronor.
1	2	3	4	5	6	7
		Överfört			112 –	549 50
		för intrång gn upplag (220 m³ à 40 öre)			88 –	
		för försvårad överkörsel			75 –	275 –
		För oförutsedda fall, arbetsledning m. m. tillägges ca 15 % med				75 50
					Summa	900 –
		Dikessträckan C-D.				
2+65 –	260	Schaktning m. p. gr. bl.				
–5+25		lera m³.	1060	2.–		2120 –
Tills.	260	meter. Tills.	1060	m³.		
		Nybyggnad av trumma för ägovägen vid 4+12; utföres av 36" cementrör och med 4.– m. fri körbana st.	1	350.–	350 –	
		Nybyggnad av trumma för utfartsvägen vid 5+25; utföres av 36" cementrör och med 5.– m. fri körbana st.	1	400	400 –	750 –
		Ersättning:				
		Till Per Hansson;				
		för jord (830 m² à 20 öre)			166 –	
		för intrång gn upplag (1060 m³ à 40 öre)			424 –	590 –
		För oförutsedda fall, arbetsledning m. m. tillägges ca 15 % med				440 –
					Summa	3900 –

1	2	3	4	5	6	7
		Dikesstråckan D-E.				
5+25-	93	Inköp av 24" cementrör m.	93	9.50	883 50	
-6+18		Schaktning, stampling, rörens läggning och höjning m.	93	2.75	255 75	1139 25
Tills.	93	meter				
		Ommuring av rörutloppet omedelbart nypström den nya trumman för utfartsvägen vid 5+25 samt stensättning av botten och slänter mellan trumman och ommuringen st.	1	90	90 =	
		Brunn med 40" mre diameter jämte kopplingar vid 6+18 st.	1	100	100 =	190 —
		För ofömtsedda fall, arbetsledning m. m. tillägges ca 15 % med				170 75
					Summa	1500 —
		Dikesstråckan E-F.				
6+18 -	161	Se Kommdförslaget				2400 —
-7+79						
		Dikesstråckan F-G.				
7+79 -	96	Se Kommdförslaget				1500 —
- 8+75						

1	2	3	4	5	6	7
		Dikessträckan G-H.				
8+75 - -9+6	31	Se Kommdförslaget				550 —
		Dikessträckan H-I.				
9+6 - -10+9	103	Se Kommdförslaget				1300 —
		Dikessträckan I-K.				
10+9 - -11+9	100	Se Kommdförslaget				1350 —
		Dikessträckan K-L.				
11+9 - -12+77	168	Se Kommdförslaget				1200 —
		Dikessträckan L-M.				
12+77 - -15+7	230	Se Kommdförslaget				1250 —
		Dikessträckan M-N.				
15+7 - -16+86	179	Se Kommdförslaget				850 —

1	2	3	4	5	6	7
		Sidoarlopp.				
		Dikessträckan G-G'.				
8+75=50- -51+64	164	Se Huvudförslaget				350 =
		Dikessträckan G-G².				
8+75=60- -61+31	131	Se Huvudförslaget				350 —
		Dikessträckan H-H'.				
9+6=70- -74+67	467	Se Huvudförslaget				2150 —
		Dikessträckan K-K'.				
11+9=90- -92+54	254	Se Huvudförslaget				3150 —
		Dikessträckan L-L'.				
12+77=80- -81+10	110	Se Huvudförslaget				450 —
		Dikessträckan M-M'.				
15+7=20- -21+71	171	Se Huvudförslaget				900 —

Kl. 2.

Bil. Litt. B.

Kostnadsförslag.

Dagsverkspris ..... kr.

Pålarnas nummer.	Avstånd mellan pålarna, meter.	Arbete, jordart m. m.	Antal kubikmeter.	à pris. Kronor.	Kostnad, kronor.	Summa kostnad, kronor.
1	2	3	4	5	6	7
		Sammandrag.				
		Huvudloppa.				
365		Dikessträckan A-B-b			900 -	
260		d:o b-D			3900 -	
93		d:o D-b			1500 -	
161		d:o b-F			2400 -	
96		d:o F-G			1500 -	
31		d:o G-H			550 -	
103		d:o H-I			1300 -	
100		d:o I-K			1350 -	
168		d:o K-L			1200 -	
230		d:o L-M			1250 -	
179	1786	d:o M-N.			850 -	16700 -
		Sidoarbetena.				
164		Dikessträckan G-G'			350 -	
131		d:o G-G²			350 -	
467		d:o H-H'			2150 -	
254		d:o K-K'			3150 -	
110		d:o L-L'			450 -	
171	1297	d:o M-M'			900 -	7350 -
Summa	3083	meter.			Summa kostnad	24050 -

1	2	3	4	5	6	7
		Restör den 15 november 1940. Å Gjänstens vägnar: C. A. Nallé Statens lantbruksingeniör.				

Bil. Litt. C.

Arbetsbeskrivning.

Grävningstabell.

Pålarnas nummer.	Avstånd i meter.	Grävningsdjup.	Bottenbredd.	Dagbredd.	Slänt.	Anmärkningar.
1	2	3	4	5	6.	7
		Huvudavloppsdiken.				
		Silvestrachan A-B-C.				
31	-	0.70	0.50	2.25	1:1.25	7.85
+50	50	0.80	"	2.50	"	
30 + 0	50	0.80	"	2.50	"	
0 + 50	50	1.-	"	3.-	"	
+64	14	0.70	"	2.25	"	5:1000
1	36	1.10				8.85
+7	7	1.-				8.85
+50	43	1.20				8.85
						3:1000
+83	33	1.30				9.08
2	17	1.35				3:1000
+50	50	1.70				
+65	15	1.80				9.32
Summa	365	meter.				
		Silvestrachan B-D.				
2+65	-	1.80				9.32
3	35	2.20				
+50	50	1.95				3:1000
4	50	1.85				
+5	5	1.90				9.74
+12	7	1.95				
+50	38	1.75				2:1000
5	50	1.45				
+25	25	1.45				9.98
Summa	260	meter.				

Uppgrävningsarbetet påbörjades den 10 september 1918 vid Silvestrachan A-B-C. Kabel- och rörledning i N:o 6 gardinen, 10 cm. från fastighetsgränsen mot N:o 5. Längs fastighetsgränsen mot N:o 5 och 7 ända till N:o 1.

Uppgrävningen påbörjades vid landsvägsdiket mellan 1+20 och 1+7.

24" cementrör mellan 1+7 och 2+65.

24" cementrör mellan 2+65 och 5+25.

1	2	3	4	5	6	7	8
		Dikesstracken D - E.					
5+25	–	1.45				9.98	24" cementfog mellan 5+25
+50	25	1.50				3:1000	och 6+18.
6	50	1.60					
+18	18	1.60				10.27	
Summa	93	meter.					
		Dikesstracken E - F.					
6+18	–	1.60				10.27	24" cementfog mellan 6+18
+50	32	1.55				3:1000	och 7+79.
7	50	1.50					
+50	50	1.55					
+79	29	1.70				10.76	
Summa	161	meter.					
		Dikesstracken F - G.					
7+79	–	1.70				10.76	24" cementfog mellan 7+79
+94	15	1.80				3:1000	och 8+75..
8	6	1.80					
+50	50	1.90					
+75	25	1.75				11.04	
Summa	96	meter.					
		Dikesstracken G - H.					
8+75	–	1.75				11.04	24" cementfog mellan 8+75
9	25	1.90				3:1000	och 9+6.
+6	6	1.95				11.14	
Summa	31	meter.					
		Dikesstracken H = I.					
~~9+6~~	–	~~1.86~~				~~11.14~~	
9+6	=	1.90				11.19	21" cementfog mellan 9+6

1	2	3	4	5	6	7	8
9+50	44	1.45				6:1000	och 10+9.
10	50	1.20					
+9	9	1.25				11.81	
Summa	103	meter.					

Dikesträckan I-K.

10+9	—	1.15				11.90	Uppremning av dike och järnvägstrumma mellan 10+9 och 10+31.
+13	4	1.~~45~~ 15					Fixpkt.: Kors o. järndubb på SV. ändan av O. läckhallen å järnvägslinjen Teckomatorp-Tenlöv, belägen på höjden +113.87 m.
+26	13	1.20					
+31	5	1.20				11.90	24" cementrör mellan 10+31 och
+50	19	1.20				2:1000	11+9.
11	50	1.30					
+9	9	1.~~25~~ 15				12.06	
Summa	100	meter.					

Dikesträckan K-L.

~~11+9~~	—	~~1.20~~				~~12.06~~	
11+9	—	1.10				12.11	12" cementrör mellan 11+9
+50	41	1.70				8:1000	och 11+82.
+82	32	1.50				12.69	
12	18	0.90				12.83	12" cementrör mellan 12 och
+3	3	~~1.75~~ 1.35				8:1000	12+77.
+50	47	1.75					
+77	27	1.60				13.45	
Summa	168	meter.					

Dikesträckan L-M.

~~12+77~~	—	~~1.60~~				~~13.45~~	
12+77	—	1.55				13.50	10" cementrör mellan 12+77
13	23	1.45				9:1000	och 15+7.
+50	50	1.45					
14	50	1.55					
Öf.	123						

1	2	3	4	5	6	7	8
Öf.	123						
14+10	10	1.60				14.70	
+13	3	1.60				9:1000	
+50	37	1.~~60~~ 65					
15	50	1.55					
+7	7	1.35				15.57	
Summa	230	meter.					

Dikesträckan M-N.

~~15+7~~	–	~~1.35~~				~~15.57~~	Tirsdt.: Kors o järndubb i cementplint i S. gavlen på belänga tillhöng fastigheten Rastor 18 3.60 m. fr. V. hörnet, belägen på höjden + 19.29 m.
15+7	–	1.30				15.62	8" cementhör mellan 15+7
+50	43	1.55				3:1000	och 16+86.
+65	15	1.55				15.79	
16	35	1.50				3:1000	
+30	30	1.55				15.99	
+50	20	1.60				3:1000	
+86	36	1.55				16.16	
Summa	179	meter.					

Sidoavlopp.

Dikesträckan G-G¹.

8+75=50	–	1.40				11.40	4" tegelrör mellan 8+75=50 och
50+50	50	1.55				15:1000	50+54+64.
51	50	1.35					
+50	50	1.40					
+64	14	1.–				13.86	
Summa	164	meter.					

Dikesträckan G-G².

8+75=60	–	1.65				11.14	5" tegelrör mellan 8+75=60 och
60+50	50	1.45				2:1000	och 61+31.
Öf.	50.						

1	2	3	4	5	6	7	8
60	50						
61	50	1.15				2:1000	
+31	31	1.40				11.40	
Summa	131	meter.					
		Diket strackan H-H 11					
9+6=70	–	1.80				11.29	8" cementör emellan 9+6=70
70+50	50	2.25				2:1000	och 72+6.
71	50	2.05					
+50	50	1.45				11.59	
+73	23	0.80				3:1000	
72	27	1.50					
+6	6	1.65				11.70	
+6	–	1.50				11.75	6" cementör emellan 72+6 och
+50	44	1.95				2:1000	73+90.
73	50	1.45				11.94	Fixpkt: Hörn av gårdsmur V gårdshuset,
+50	50	1.35				3:1000	15cm från NV hörnet av lägre gårdsbyggn.
+90	40	1.45				12.21	tillhörig fastighetsägare Restaurang
+90	–	1.88				12.31	Lägenheten Höjdgrädet +11.440 30m.
74	10	1.30					5" tegelsör emellan 73+90
+50	50	1.40				1:1000	och 74+67.
+67	17	1.30				13.47	
Summa	467	meter.					
		Diket strackan K-K 11					
111+9=90	–	1.35				12.06	21" cementör emellan 111+9=90
90+50	50	1.25				3:1000	och 92+54.
91	50	1.50					
+4	4	1.55				12.37	
+50	46	1.90					
+89	39	1.80				1:1000	
92	11	1.85					
+50	50	1.70					
+54	4	1.50				12.97	
Summa	254	meter.					

1	2	3	4	5	6	7	8
		Dikessträckan L-L'.					
12+77=80	—	1.55				13.50	6" cementrör mellan 12+77=80
80+50	50	1.30				2:1000	och 81+10.
81	50	1.50					
+10	10	1.40				13.72	
Summa	110	meter.					
		Dikessträckan M-M''.					
15+7=20	—	1.30				15.62	8" cementrör mellan 15+7=20
20+50	50	1.60				8:1000	och 21+71.
21	50	1.65					
+50	50	1.40					
+71	21	0.65				16.99	
Summa	171	meter.					

Sammanmdrag.

Längdm.		Huvudavlopp.	
365		Dikessträckan	A-B-C
260		Do	C-D
93		Do	D-E
161		Do	E-F
96		Do	F-G
31		Do	G-H
103		Do	H-I
100		Do	I-K
168		Do	K-L
230		Do	L-M
179	1786	Do	M-N
		Sidoavlopp.	
164		Dikessträckan	G-G'
131		Do	G-G²
467		Do	H-H'
762	1786		

1	2	3	4	5	6
Öf. 762	1786				
254		Dikesbottnen		K - K'	
110			D°	L - L'	
171	1297		D°	M - M'	
Summa	3083 meter.				

Vid arbetets utförande är i övrigt att iakttaga:

Att det vid upprensning och utvidgning av det nuvarande öppna diket å sträckan 31 - 30 = 0 - 0+64 skall iakttagas, att avloppet skall utvidgas lika åt båda sidor samt att massorna skola fördelas till lika godhet och mängd på båda sidor om det nya avloppet, därest jordägaren ej påfordrar att samtliga massor eller större delen av massorna skola uppläggas på viss sida.

Att det vid upprensning och utvidgning av det nuvarande öppna diket utmed vägen eller sträckan 0+64 - 1 skall iakttagas, att det nuvarande diket skall utvidgas åt vänstra sidan, samt att schaktningsmassorna skola uppläggas till vänster om det nya avloppet.

Att samtliga från de öppna avloppen uppschaktade massor skola uppläggas med minst 0,8 m. frikant.

Att stensättningar skola utföras på de platser, som närmare angivas i kostnadsförslaget.

Att sådan stensättning skall grundläggas minst 0,20 m. under den nya dikesbottnen samt utföras av flata eller kilade stenar av tillräcklig storlek /minst 0,15x0,35x0,40/ och i ordnade förband, fogade i cementbruk. Därest så erfordras skall stensättningen bakmuras.

Att ommurningar och intag skola utföras på sätt närmare framgår av upprättade typritningar.

Att sten, som ligger hindrande i vägen för rörledning, skall upptagas.

Att inga rör få nedläggas förrän de blivit godkända av vederbörande lantbruksingeniör eller av den, han i sitt ställe förordnar.

Att rörledning ej får täckas förrän den blivit godkänd av vederbörande lantbruksingeniör eller av den, han i sitt ställe förordnar.

Att rörledning efter sådant godkännande omedelbart skall höljas till 0,6 m. djup, räknat från ledningens överkant.

Att sådan höljning skall utföras genom påfyllning av ur rörgraven uppschaktade jordmassor och, om dessa massor ej äro tillräckliga, genom nedschaktning från sidorna.

Att samtliga ur rörgraven uppschaktade jordmassor skola återfyllas.

1	2	3	4	5	6

Att fyllningen skall packas väl särskilt under och på båda sidor om rörsträngen samt stötas väl så att framtida sättningar i möjligaste mån förhindras.

Att fyllningen ej får innehålla sten.

Att enskilda rörrännor, som utmynna intill en brunn, skola av entreprenören kostnadsfritt kopplas i brunnen, därest jordägaren tillhandahåller för sådan koppling erforderliga rör.

Att koppling av sådana rörrännor, som utmynna på längre avstånd från brunnarna skola, därest jordägaren därom gör framställning, utföras av entreprenören men bekostas av jordägaren.

Att samtliga brunnar skola försänkas 0,5 m., räknat från utloppsrörets underkant samt förses med hållbart lock av armerad betong.

Att cirkulära brunnar med 24" inre diameter helt skola utföras av betongrör.

Att cirkulära brunnar med större inre diameter än 24" skola utföras av betongrör med ett mellanskift av i kallmur lagda brunnstegel.

Att cirkulära brunnar med större inre diameter än 24" skola utföras med till 24" avkonande överdel.

Att hål i tillräckligt antal skola upptagas i brunnsväggarna, så att dagvattnet obehindrat kan inrinna i brunnarna. För koppling av blivande täckdiken skola dessutom i brunnarna på lämpliga höjder inkopplas minst 3 st. 4" tegelrör eller det större antal rör som betingas av förhandenvarande förhållanden.

Att brunnar, som ligga i krökar och rågångar, samt andra brunnar med flera än två kopplingar skola uppdragas till 0,3 m. höjd över markytan.

Att övriga brunnar få göras täckta, därest jordägaren det påfordrar samt själv ikläder sig de risker för olycksfall, som kunna uppstå därigenom att brunnslocket vittrar sönder eller på annat sätt förstöres.

Att samtliga brunnar skola omskolas med sten och grovt grus.

Att samtliga brunnar skola grundläggas på fast underlag och förses med botten av betong.

Att bottnen skall vara igjuten i den understa brunnsringen innan denna nedsättes, därest detta ej medför särskilda svårigheter vid brunnens byggande, då bottnen må igjutas sedan brunnen i övrigt färdigställts.

Att kopplingarna i brunnarna skola vara ordentligt utförda, därvid det särskilt skall iakttagas, att samtliga inkopplade rör skola vara avhuggna jämns med brunnens innersida samt sammanfogade med denna medelst cementbruk.

Att sådana enskilda rörrännor eller täckdiken, vilka möjligen komma att korsas av de nya täckta ledningarna, skola återställas i fullgott skick, därest de vid arbetets utförande till någon del rubbats.

Att samtliga träd och buskar, vilka stå hindrande i vägen för de nya dikessträckorna, skola rothuggas och borttagas.

Att vederbörande lantbruksingeniör äger meddela de särskilda föreskrifter, som erfordras, därest det under arbetets utförande visar sig nödvändigt att förstärka grunden för vissa dikessträckor med till dem hörande brunnar, intag och ommurningar. Blivande entreprenör är skyldig, att omedelbart underrätta lantbruksingeniören för den händelse grundförstärkning erfordras.

Reslöv den 15 november 1940.

Å tjänstens vägnar:

C. A. Nilsson

Statens lantbruksingeniör.

Bil. Litt. D.

Utlåtande

avgivet vid syneförrättning angående torrläggning av marker tillhörande Reslöv nr 27 m.fl. hemman i Reslövs och Trollenäs socknar av Malmöhus län.

Mom. 1.

Förordnande m.m.

Jämlikt Länsstyrelsens resolution den 29 januari 1938 förordnades undertecknad, förrättningsman att handlägga syneförrättning angående torrläggning av marker tillhörande Reslöv nr 27 m.fl. hemman i Reslövs och Trollenäs socknar av Malmöhus län. Laga hinder har ej anmälts vare sig emot förrättningens handläggande eller det avsedda dikningsföretagets utförande, ej heller har sådant hinder kunnat av synemännen utrönas. Då det planerade torrläggningsföretaget är att hänföra till dikning, har syneförrättningen handlagts i enlighet med de för "dikning" i vattenlagen givna bestämmelserna. Dikningsföretaget berör marker tillhörande Reslöv n:ris 9, 16, 17, 18, 21, 26 och 27 i Reslövs socken samt Näs n:ris 2, 9 och 17 i Trollenäs socken.

Mom. 2.

Dikningsföretagets omfattning, planläggning m.m.

Dikningsföretaget, som tillhör Saxåns nederbördsområde nr 93, är beläget c:a 2,- km. öster om Reslövs kyrka, c:a 3,- km. öster om Marieholms järnvägsstation på järnvägslinjen från Hälsingborg till Eslöv och c:a 6,5 km. nordväst om staden Eslöv. Å hithörande översiktskarta har dikningsområdet utmärkts med gul färg.

De marker, om vilkas torrläggning det är fråga, avvattnas nu ge-

nom tvenne öppna avledningsdiken, vilka från sektionerna 15+7 = 20 eller punkten M och 92+54 eller punkten K^1 avrinna söder och väster ut till sektionen 11+9 = 90 eller punkten K. Från punkten K avledes vattnet i ett större floddike vidare söder ut genom järnvägen mellan Marieholms och Trollenäs' järnvägsstationer samt genom allmänna vägen Marieholm-Eslöv till Saxån. Varken avledningsdikena eller floddiket hava utförts till erforderliga dimensioner, varför vissa av de marker, vilka för sin torrläggning äro beroende av desamma, nu besväras av vatten. På begäran av sökanden och dem, vilka förenat sig med honom /se förrättningsprotokollets §§ 6 och 21/, har förrättningsmannen därför nu upprättat förslag till nya avlopps upptagande. Tre olika förslag hava utarbetats, kallade Huvudförslaget, Alternativförslag 1 och Alternativförslag 2.

Enligt Huvudförslaget skola samtliga nya avloppssträckor utföras som täckta ledningar med undantag för en kortare dikessträcka nedströms allmänna vägen från Marieholm till Eslöv. Alla i dikningssamfälligheten ingående marker erhålla fullständig torrläggning, därest detta förslag kommer till utförande, med undantag för vissa mindre områden närmast norr och söder om vägen Marieholm-Eslöv.

Enligt Alternativförslag 1 skola dikessträckorna A-B-C, C-D, D-E och E-F utföras som öppna diken och övriga dikessträckor som täckta ledningar. Endast de marker, vilka ligga norr om och utmed rågången mellan hemmanen Reslöv nr 21 och Reslöv nr 27 bliva fullständigt torrlagda, medan övriga i dikningssamfälligheten ingående områden blott beredas viss mindre och ofullständig torrläggning.

Enligt Alternativförslag 2 skola dikessträckorna A-B-C och C-D

utföras som öppna diken och övriga dikessträckor som täckta ledningar. Samtliga i dikningssamfälligheten ingående marker erhålla fullständig torrläggning med undantag för vissa mindre områden närmast norr och söder om vägen Marieholm-Eslöv.

Här nedan redogöres närmare för de olika förslagen.

Huvudförslag.

Huvudavlopp.

1/ - Dikessträckan A-B-C från sektionen 31 norr och öster ut genom allmänna vägen Marieholm-Eslöv till sektionen 2+65, belägen i rågången mellan fastigheterna Reslöv 16 6 och Reslöv 26 1. Delsträckan 31 - 0+64 skall utföras som öppet avlopp genom upprensning av det nuvarande flod-diket. Delsträckan 0+64 - 1 skall utföras som öppet avlopp genom upprensning och utvidgning åt vänster /söder/ av det nuvarande vägdiket. Mellan sektionerna 1 och 1+7 skall den nuvarande trumman för allmänna vägen Marieholm-Eslöv, vilken utförts av 40" betongrör, upprensas och befrias från slam. Delsträckan 1+7 - 2+65 skall följa samma sträckning som det nuvarande floddiket samt utföras som täckt ledning av 24" betongrör i lutningen 3:1000. I krökarna vid sektionerna 0+64 och 1 skola stötsidorna stensättas på sätt närmare framgår av förslagshandlingarna /se kostnadsförslaget Bil. Litt. B/. Omedelbart uppströms vägtrumman skall rörutloppet ommuras samt det öppna avloppets botten och slänter stensättas mellan ommurningen och vägtrummans uppströmssida. Nya brunnar med 40" inre diameter skola utföras vid sektionerna 1+83 och 2+65 på sätt närmare framgår av förslagshandlingar och ritningar.

2/ Dikessträckan C-D från sektionen 2+65 norr och öster ut till och genom enskilda vägen vid sektionen 5+25. Det nya avloppet skall följa

samma sträckning som det nuvarande floddiket samt utföras som täckt ledning av 24" betongrör i lutningen 3:1000 å sträckan 2+65 - 4+5 och i lutningen 2:1000 å sträckan 4+5 - 5+25. Nya brunnar skola anordnas vid sektionerna 4+5 och 5+25 på sätt närmare framgår av förslagshandlingar och ritningar.

3/ Dikessträckan D-E från sektionen 5+25 öster och norr ut till sektionen 6+18. Det nya avloppet skall följa samma sträckning som utmed rågången mellan Per Hanssons och Karl Perssons fastigheter under Reslöv 21 5 det nuvarande floddiket samt utföras som täckt ledning av 24" betongrör i lutningen 3:1000. Ny brunn med 40" inre diameter skall utföras vid sektionen 6+18 på sätt närmare framgår av förslagshandlingar och ritningar.

4/ Dikessträckan E-F från sektionen 6+18 norr och öster ut till sektionen 7+79 i rågången mellan fastigheterna Reslöv 21 5 och Reslöv 21 3. Det nya avloppet skall följa samma sträckning som det nuvarande floddiket samt utföras som täckt ledning av 24" betongrör i lutningen 3:1000. Ny brunn med 48" inre diameter skall anordnas vid sektionen 7+79 på sätt närmare framgår av förslagshandlingar och ritningar.

5/ Dikessträckan F-G från sektionen 7+79 norr ut till sektionen 8+75 = 50 = 60 i rågången mellan hemmanen Reslöv nr 21 och Reslöv nr 27. Det nya avloppet skall följa samma sträckning som det nuvarande floddiket utmed rågången mellan fastigheterna Reslöv 21 3 och Reslöv 21 5 samt utföras som täckt ledning av 24" betongrör i lutningen 3:1000. Ny brunn med 40" inre diameter skall anordnas vid sektionen 8+75 = 50 = 60 på sätt närmare framgår av förslagshandlingar och ritningar.

6/ Dikessträckan G-H från sektionen 8+75 = 50 = 60 norr ut till sektionen 9+ 6 = 70. Det nya avloppet skall följa samma sträckning

som det nuvarande floddiket samt utföras som täckt ledning av 24" betongrör i lutningen 3:1000. Ny brunn med 40" inre diameter skall anordnas vid sektionen 9+6 = 70 på sätt närmare framgår av förslagshandlingar och ritningar.

7/ Dikessträckan H-I från sektionen 9+6 = 70 norr ut till järnvägen vid sektionen 10+9. Det nya avloppet skall följa samma sträckning som det nuvarande floddiket samt utföras som täckt ledning av 21" cementrör i lutningen 6:1000. Intag skall anordnas vid sektionen 10+9 samt stensättning utföras på sätt närmare framgår av förslagshandlingar och ritningar.

8/ Dikessträckan I-K från sektionen 10+9 norr ut genom järnvägen mellan Marieholms och Trollenäs' järnvägsstationer till sektionen 11+9 = 90. Mellan sektionerna 10+9 och 10+13 skall diket inom järnvägens område och dess botten stensättas de upprensas. Den nuvarande järnvägstrumman mellan sektionerna 10+13 och 10+26 skall upprensas och befrias från slam. Mellan sektionerna 10+26 och 10+31 skall det nuvarande avloppet inom järnvägens område och dess botten stensättas upprensas. följa samma sträckning som det nuvarande floddiket samt Delsträckan 10+31 - 11+9 = 90 skall utföras som täckt ledning av 24" cementrör i lutningen 2:1000. Vid sektionen 10+31 skall rörutloppet ommuras och stensättning anordnas på sätt närmare framgår av förslagshandlingar och ritningar. Ny brunn med 48" inre diameter skall anordnas vid sektionen 11+9 = 90 på sätt närmare framgår av förslagshandlingar och ritningar.

9/ Dikessträckan K-L från sektionen 11+9 = 90 norr ut till sektionen 12+77 = 80 i rågången mellan hemmanen Reslöv nr 27 och Reslöv nr 18. Det nya avloppet skall följa samma sträckning som det nuvarande avledningsdiket. Delsträckan 11+9 = 90 - 11+82 skall utföras som täckt led-

ning av 12" cementrör i lutningen 8:1000. Mellan sektionerna 11+82 och 12 skall den nuvarande märgelgraven upprensas. Delsträckan 12 - 12+77 = 80 skall utföras som täckt ledning av 12" cementrör i lutningen 8:1000. Vid sektionen 11+82 skall ett intag anordnas och vid sektionen 12 skall rörutloppet ommuras, allt på sätt närmare framgår av förslagshandlingar och ritningar. Ny brunn med 24" inre diameter skall anordnas vid sektionen 12+77 = 80 på sätt närmare framgår av förslagshandlingar och ritningar.

10/ Dikessträckan L-M från sektionen 12+77 = 80 norr ut till rågången mellan fastigheterna Reslöv 18^{14} och Reslöv 18^{3} vid sektionen 15+7 = 20. Det nya avloppet skall följa samma sträckning som det nuvarande avledningsdiket samt utföras som täckt ledning av 10" cementrör i lutningen 9:1000. Nya brunnar med 24" inre diameter skola anordnas vid sektionerna 4+10 och 15+7 = 20 på sätt närmare framgår av förslagshandlingar och ritningar.

11/ Dikessträckan M-N från sektionen 15+7 = 20 väster ut till sektionen 16+86. Det nya avloppet skall följa samma sträckning som det nuvarande diket utmed rågången mellan fastigheterna Reslöv 18^{13}, Reslöv 18^{12} och Reslöv 18^{9} å ena sidan samt Reslöv 18^{3} å den andra samt utföras som täckt ledning av 8" cementrör i lutningen 3:1000. Nya brunnar med 24" inre diameter skola anordnas vid sektionerna 15+65, 16+30 och 16+86 på sätt närmare framgår av förslagshandlingar och ritningar.

Sidoavlopp.

12/ Dikessträckan $G-G^{1}$ från sektionen 8+75 = 50 =60 norr och öster ut till sektionen 51+64. Det nya avloppet skall följa rågången mellan fastigheterna Reslöv 21^{3} och Reslöv 27^{3} samt utföras som täckt led-

ning av 4" tegelrör. Ny brunn med 24" inre diameter skall anordnas vid sektionen 51+64 på sätt närmare framgår av förslagshandlingar och ritningar.

13/ Dikessträckan G-G^{2} från sektionen 8+75 = 50=60 väster och söder ut till sektionen 61+31. Det nya avloppet skall följa rågången mellan fastigheterna Reslöv 21^{5} och Reslöv 27^{3} samt utföras som täckt ledning av 5" tegelrör. Ny brunn med 24" inre diameter skall utföras vid sektionen 61+31 på sätt närmare framgår av förslagshandlingar och ritningar.

14/ Dikessträckan H-H^{1} från sektionen 9+6 = 70 väster ut till sektionen 74+67. Delsträckan 9+6 = 70 - 72+6 skall upptagas i nyskärning över fastigheten Reslöv 27^{3} samt utföras som täckt ledning av 8" cementrör. Delsträckan 72+6 - 73+90 skall följa samma sträckning som det nuvarande avledningsdiket samt utföras som täckt ledning av 6" cementrör. Delsträckan 73+90 - 74+67 skall följa det nuvarande vägdiket samt utföras som täckt ledning av 5" tegelrör. Nya brunnar med 24" inre diameter skola utföras vid sektionerna 71+50, 72+6, 73, 73+90 och 74+67 på sätt närmare framgår av förslagshandlingar och ritningar.

15/ Dikessträckan K-K^{1} från sektionen 11+9 = 90 öster och norr ut till rågången mellan Reslövs och Trollenäs' socknar vid sektionen 92+54. Det nya avloppet skall följa samma sträckning som det nuvarande avledningsdiket samt utföras som täckt ledning av 21" cementrör. Ny brunn med 32" inre diameter skall anordnas vid sektionen 91+4 på sätt närmare framgår av förslagshandlingar och ritningar. Vid sektionen 92+54 skall ett intag anordnas på sätt närmare framgår av förslagshandlingar och ritningar, varjämte det från öster tillstötande avledningsdiket skall nedschaktas och avsluntas, så att det erhåller god anslutning

till intaget. Därjämte skall det nedschaktade dikets botten och slänter stensättas uppströms ommurningen.

16/ Dikessträckan $L-L^{1}$ från sektionen 12+77 = 80 väster ut till rågången mellan fastigheterna Reslöv 18^{13} och Reslöv 18^{12} vid sektionen 81+10. Det nya avloppet skall upptagas i nyskärning samt utföras som täckt ledning av 6" cementrör. Brunn med 24" inre diameter skall anordnas vid sektionen 81+10 på sätt närmare framgår av förslagshandlingar och ritningar.

17/ Dikessträckan $M-M^{1}$ från sektionen 15+7 = 20 öster och norr ut till märgelgraven vid sektionen 21+71. Det nya avloppet skall upptagas i nyskärning samt utföras som täckt ledning av 8" cementrör. Ny brunn med särskilt intag för dagvatten skall anordnas vid sektionen 21+71 på sätt närmare framgår av förslagshandlingar och ritningar.

Alternativförslag 1.

Huvudavlopp.

1/ Dikessträckan A-B-C från sektionen 31 norr och öster ut genom allmänna vägen Marieholm-Eslöv till sektionen 2+65. Mellan sektionerna 31 och 1+7 skall det nya avloppet utföras på samma sätt som enligt Huvudförslaget. Mellan sektionerna 1+7 och 2+65 skall det nya avloppet utföras som öppet dike med 0,50 m. bottenbredd och med slänterna i lutning 1:1,50. Bottenlinjen skall förläggas i lutningen 6:1000 å sträckan 1+7 - 1+83 och i lutningen 5:1000 å sträckan 1+83 - - 2+65.

2/ Dikessträckan C-D från sektionen 2+65 norr och öster ut till och genom enskilda vägen vid sektionen 5+25. Det nya avloppet skall utföras som öppet dike med 0,50 m. bottenbredd och med slänterna i lut-

ning 1:1,50. Vid sektionen 4+12 skall en ny trumma för ägovägen anordnas på sätt närmare framgår av förslagshandlingarna. Den nuvarande trumman för enskilda vägen vid sektionen 5+25, vilken utförts av 40" betongrör, skall bibehållas i oförändrat skick. Till förhindrande av utskärning vid trumman skall det öppna avloppets botten och slänter stensättas såväl nedströms som uppströms densamma. Bottenlinjen skall å sträckan 2+65 - 3 förläggas i lutningen 5:1000 och å sträckan 3 - 5+25 i lutningen 2:1000.

3/ Dikessträckan D-E från sektionen 5+25 öster och norr ut till sektionen 6+18. Det nya avloppet skall utföras som öppet dike med 0,50 m. bottenbredd och med slänterna i lutning 1:1,50. Bottenlinjen skall förläggas i lutningen 2:1000.

4/ Dikessträckan E-F från sektionen 6+18 norr och öster ut till sektionen 7+79 i rågången mellan fastigheterna Reslöv 21 5 och Reslöv 21 3. Det nya avloppet skall utföras som öppet dike med 0,50 m. bottenbredd och med slänterna i lutning 1:1,50. Bottenlinjen skall förläggas i lutningen 2:1000 å sträckan 6+18 - 7 och i lutningen 1:1000 å sträckan 7 - 7+79.

5/ Dikessträckan F-G från sektionen 7+79 norr ut till sektionen 8+75 = 50 = 60 i rågången mellan hemmanen Reslöv nr 21 och Reslöv nr 27. Det nya avloppet skall utföras som täckt ledning av 24" betongrör i lutningen 2:1000. Vid sektionen 7+79 skall rörutloppet ommuras samt det öppna avloppets botten och slänter stensättas. Ny brunn med 40" inre diameter skall anordnas vid sektionen 8+75 = 50 = 60.

6/ Dikessträckan G-H skall utföras på samma sätt som enligt Huvudförslaget.

7/ Dikessträckan H-I skall utföras på samma sätt som enligt Huvud-
förslaget.

8/ Dikessträckan I-K skall utföras på samma sätt som enligt Huvud-
förslaget.

9/ Dikessträckan K-L skall utföras på samma sätt som enligt Huvud-
förslaget.

10/ Dikessträckan L-M skall utföras på samma sätt som enligt Huvud-
förslaget.

11/ Dikessträckan M-N skall utföras på samma sätt som enligt Huvud-
förslaget.

Sidoavlopp.

12/ Dikessträckan G-G^{1} skall utföras på samma sätt som enligt Huvud-
förslaget.

13/ Dikessträckan G-G^{2} skall utföras på samma sätt som enligt Huvud-
förslaget.

14/ Dikessträckan H-H^{1} skall utföras på samma sätt som enligt Huvud-
förslaget.

15/ Dikessträckan K-K^{1} skall utföras på samma sätt som enligt Huvud-
förslaget.

16/ Dikessträckan L-L^{1} skall utföras på samma sätt som enligt Huvud-
förslaget.

17/ Dikessträckan M-M^{1} skall utföras på samma sätt som enligt Huvud-
förslaget.

Alternativförslag 2.

Huvudavlopp.

1/ Dikessträckan A-B-C från sektionen 31 norr och öster ut genom

allmänna vägen Marieholm-Eslöv till sektionen 2+65. Mellan sektionerna 31 och 1+7 skall det nya avloppet utföras på samma sätt som enligt Huvudförslaget. Mellan sektionerna 1+7 och 2+65 skall det nya avloppet utföras som öppet dike med 0,50 m. bottenbredd och med slänterna i lutning 1:1,50. Bottenlinjen skall förläggas i lutningen 4:1000 å sträckan 1+7 - 2 och i lutningen 3:1000 å sträckan 2 - 2+65.

2/ Dikessträckan C-D från sektionen 2+65 norr och öster ut till och genom enskilda vägen vid sektionen 5+25. Det nya avloppet skall utföras som öppet dike med 0,50 m. bottenbredd och med slänterna i lutning 1:1,50. Bottenlinjen skall förläggas i lutningen 3:1000 å sträckan 2+65 - 3 och i lutningen 2:1000 å sträckan 3 - 5+25. Vid sektionen 4+12 skall en ny trumma för ägovägen anordnas på sätt närmare framgår av förslagshandlingarna. Vid sektionen 5+25 skall likaledes en ny trumma för utfartsvägen anordnas på sätt närmare framgår av förslagshandlingarna.

3/ Dikessträckan D-E från sektionen 5+25 öster och norr ut till sektionen 6+18. Det nya avloppet skall utföras som täckt ledning av 24" betongrör i lutningen 2:1000. Vid sektionen 5+25 skall rörutloppet ommuras samt stensättning utföras mellan ommurningen och den nya vägtrummans uppströmssida. Ny brunn skall anordnas vid sektionen 6+18 på sätt närmare framgår av förslagshandlingarna och ritningarna.

4/ Dikessträckan E-F skall utföras på samma sätt som enligt Huvudförslaget.

5/ Dikessträckan F-G skall utföras på samma sätt som enligt Huvudförslaget.

6/ Dikessträckan G-H skall utföras på samma sätt som enligt Huvudför-

slaget.

7/ Dikessträckan H-I skall utföras på samma sätt som enligt Huvud-förslaget.

8/ Dikessträckan I-K skall utföras på samma sätt som enligt Huvud-förslaget.

9/ Dikessträckan K-L skall utföras på samma sätt som enligt Huvud-förslaget.

10/ Dikessträckan L-M skall utföras på samma sätt som enligt Huvud-förslaget.

11/ Dikessträckan M-N skall utföras på samma sätt som enligt Huvud-förslaget.

Sidoavlopp.

12/ Dikessträckan G-G^{1} skall utföras på samma sätt som enligt Huvud-förslaget.

13/ Dikessträckan G-G^{2} skall utföras på samma sätt som enligt Huvud-förslaget.

14/ Dikessträckan H-H^{1} skall utföras på samma sätt som enligt Huvud-förslaget.

15/ Dikessträckan K-K^{1} skall utföras på samma sätt som enligt Huvud-förslaget.

16/ Dikessträckan L-L^{1} skall utföras på samma sätt som enligt Huvud-förslaget.

17/ Dikessträckan M-M^{1} skall utföras på samma sätt som enligt Huvud-förslaget.

Sakägarne, vilka beretts tillfälle att under syneförrättningen taga närmare del av de olika förslagen, hava enats om att företaget

bör utföras enligt Huvudförslaget /förrättningsprotokollets § 20/. Då även synemännen anse detta förslag lämpligast såväl ur torrläggningssynpunkt som även med hänsyn till de nu vattenskadade markernas framtida brukning, föreskriva de, att det nu planerade dikningsföretaget skall utföras enligt Huvudförslaget. Synemännen vilja i detta sammanhang även framhålla, att det enligt deras åsikt ej föreligger någon fara för de täckta dikessträckornas framtida bestånd, därest de utföras av fullgoda cement- och betongrör, enär det genom analyser av vatten från närgränsande, likartade områden utrönts, att vattnet i dessa trakter ej innehåller på betong skadligt inverkande ämnen.

För samtliga avlopp hava profilritningar och i viss utsträckning även sektionsritningar upprättats, vilka angiva de olika dikessträckornas djup och föreskrivna dimensioner i övrigt. Bottenlinjer och sektioner enligt Huvudförslaget hava på ritningarna utmärkts med röda heldragna linjer och bottenlinjernas höjdlägen i det använda höjdsystemet med röda siffror under bottenlinjerna. Bottenlinjer och sektioner enligt Alternativförslagen 1 och 2 hava utmärkts med respektive streckade och streckprickade röda linjer, bottenlinjernas höjdlägen med överliggande röda siffror. Läget för ommurningar, brunnar och intag hava på profilritningarna markerats med grova röda streck och på plankartan med röda ringar. För omnämnda konstarbeten hava särskilda typritningar upprättats. De nya avloppens lägen på marken äro på plankartan markerade med grova heldragna röda linjer.

Vid bestämmande av de olika dikessträckornas dimensioner har förrättningsmannen tagit hänsyn såväl till nederbördsområdets storlek och topografi samt avrinningen från detsamma som ock till förhandenvarande

fallförhållanden. Nederbördsområdet har fastställts dels genom särskilda undersökningar på marken, dels med ledning av Ekonomiska kartverkets kartor över trakten. Storleken av de områden, som avvattnas till de olika dikessträckorna, framgår av profilritningarna. Den vattenmängd, som skall kunna avbördas genom olika dikessträcker, har beräknats med ledning av nederbördsområdets omfattning samt under antagande att avrinningen vid normala flöden uppgår till högst 1,- liter per sekund och hektar.

De vattenskadade markerna hava i vederbörlig ordning kartlagts, varjämte markens nivåförhållanden genom avvägning närmare undersökts. Såsom vattenskadade hava ansetts samtliga de marker, vilka enligt synemännens åsikt beredas nytta genom företagets utförande.

Mom. 3.

Broar och trummor för allmänna och enskilda vägar.

Dikningsföretaget berör i följande avseenden allmänna vägen från Marieholm till Eslöv inom Onsjö vägdistrikt.

1/ Från sektionen 31 och norr ut till allmänna vägen Marieholm-Eslöv vid sektionen 0+64 skall det nuvarande floddiket upprensas.

2/ Mellan sektionerna 0+64 och 1 skall det nuvarande diket utmed vägens södra sida upprensas - ej fördjupas - samt utvidgas åt vänster eller åt den från vägen liggande sidan. Till förhindrande av utskärningar skola stötsidorna i krökarna vid sektionerna 0+64 och 1 stensättas.

3/ Mellan sektionerna 1 och 1+7 finnes f.n. en trumma genom vägen, utförd av 1,- m. (40") betongrör. Trummans inre underkant ligger på höjden + 8,85 m. och vägbanan ovanför trumman på höjden + 10,55 m. i det vid

förrättningen använda höjdsystemet. Trumman skall rensas och befrias från slam, men i övrigt bibehållas oförändrad.

4/ Ovanför trumman skall det nuvarande floddiket fördjupas och igenläggas med 60 cm. (24") betongrör. Rörutloppet skall ommuras c:a 1,- m. uppströms trumman samt stensättning utföras mellan trumman och ommurningen.

Här angivna arbeten skola utföras och bekostas av dikningsföretaget. Innan de påbörjas skall företagets styrelse underrätta såväl väginspektören i Malmöhus län som vägstyrelsen om den tidpunkt, då de komma att utföras.

Vid dikningsföretagets utförande måste ett flertal trummor och broar för enskilda utfartsvägar, ägovägar och brukningsvägar rivas och borttagas. Då de dikessträckor, som komma att framdragas genom omnämnda enskilda vägar, skola utföras som täckta ledningar, behöva de borttagna trummorna och broarna emellertid ej ersättas. Dock skall det åligga dikningsföretaget att så snart avlopp upptagits genom väg omedelbart återställa körbanan för den korsade vägen i fullgott skick.

Mom. 4.

Järnvägstrumma.

De i dikningsföretaget ingående markerna, vilka äro belägna norr och söder om statsbanelinjen från Marieholm till Trollenäs avvattnas nu genom det floddike, som korsar järnvägslinjen i en trumma, belägen c:a 3,2 km. öster om Marieholms järnvägsstation. Järnvägens område ligger mellan sektionerna 10+8,80 och 10+30,60. För järnvägstrumman, vilken utförts som dubbeltrumma med två öppningar om 1,2x1,2 m., med täckhallar och sidomurar av kilad granit och med stensatt botten, lämnas här följan-

de data.

Räls ö.k.	+ 16,18 m.
Täckhallens ö.k.	+ 13,40 m.
Täckhallens u.k.	+ 13,10 m.
Trummans botten	+ 11,90 m.

I trumman finnes f.n. ett slamlager 30 à 40 cm. djupt.

Enligt det för dikningsföretaget upprättade förslaget skola följande arbeten utföras, vilka kunna anses beröra järnvägen:

1/ Söder ifrån upptages ett täckt avlopp av 21" betongrör fram till järnvägsstängslet vid sektionen 10+8,80. Avloppets inre underkant förlägges på höjden + 11,81 m.

2/ Vid järnvägsstängslet - sektion 10+8,80 - anordnas ett intag, utfört av betong 1:3:5. Intaget utföres med 50 cm. djup slamficka samt grundlägges på höjden + 11,01 m.

3/ Mellan järnvägsstängslet - sektion 10+8,80 - och trummans nedströmssida - sektion 10+13 - upprensas avloppet inom järnvägens område, varjämte avloppsdikets botten stensättes mellan intaget och järnvägstrumman.

4/ Järnvägstrumman - mellan sektionerna 10+13 och 10+26 - upprensas och befrias från slam.

5/ Mellan trummans uppströmssida - sektion 10+26 - och fram till stängslet norr om järnvägen - sektion 10+30,60 - upprensas avloppet inom järnvägens område, varjämte bottnen stensättes.

6/ Vid järnvägsstängslet - sektion 10+30,60 - anordnas en ommurning för rörutlopp, utfört av betong 1:3:5. Ommurningen grundlägges 50 cm. under bottenlinjen eller på höjden + 11,40 m.

7/ Uppströms järnvägsstängslet och ommurningen - sektion 10+30,60 - upptages ett nytt täckt avlopp av 24" betongrör. Avloppets inre underkant förlägges vid järnvägsstängslet på höjden + 11,90 m.

Samtliga här ovan angivna arbeten skola utföras och bekostas av dikningsföretaget. Innan arbetet får påbörjas skall dikningsföretagets styrelse dock underrätta baningeniörsexpeditionen i Malmö om tidpunkten, då det kommer att utföras.

Mom. 5.

Ersättningar.

Kommer dikningsföretaget till stånd skall ersättning utgå till ägaren av fastigheten Reslöv 16 2, lantbrukaren A.W. Holmström eller dennes rättsinnehavare med tillsammans 24,- kr., vilket belopp skall utgöra ersättning för dels jord, som åtgår till utvidgning av den öppna dikessträckan 31 - 30 = 0 - 1, dels för intrång och skada genom jordupplag utmed samma dikessträcka. Utgivandet av nämnda ersättningsbelopp medför att jordägaren utan ytterligare ersättning måste tåla att rensningsjord ånyo upplägges utmed avloppet vid framtida rensningar av detsamma.

Skulle i samband med utförandet av de nya täckta dikessträckorna skada uppkomma å växande gröda, skall sådan skada ersättas samt gäldas med belopp, som, för den händelse överenskommelse därom ej kan träffas mellan företagets styrelse och vederbörande jordägare, fastställes av lantbruksingeniören i länet eller av den, han i sitt ställe förordnar. Beträffande slutligen sådan av dikningsföretaget möjligen orsakad skada, som ej av synemännen förutsetts, hänvisas till bestämmelserna i 7 kap. 57 § vattenlagen.

Mom. 6.

Kostnader.

Förrättningsmannen har beräknat kostnaderna för dikningsföretagets utförande enligt Huvudförslaget till 25800,- kr., enligt Alternativförslag 1 till 19500,- kr. och enligt Alternativförslag 2 till 24050,- kr. Särskilt kostnadsförslag har upprättats och bifogats förrättningshandlingarna /Bil. Litt. B/.

Mom. 7.

Båtnadsuppskattning och kostnadsfördelning.

Då överenskommelse ej träffats angående kostnadernas fördelning, hava synemännen värderat den båtnad, som uppkommer vid företagets utförande enligt Huvudförslaget. För detta ändamål hava de uppskattat och beräknat jordens värde dels efter dikningsföretagets genomförande, dels i nuvarande, vattenskadat skick. Vid värderingen har hänsyn tagits såväl till jordens godhet beträffande matjord och alv samt till dess blivande och nuvarande torrläggningsförhållanden som ock till i orten gängse priser å fullt torrlagd jord av förhandenvarande beskaffenhet. Skillnaden mellan det blivande och det nuvarande värdet - 28201,- kr. - utgör det båtnadsvärde, som skall ligga till grund för kostnadernas fördelning. Resultatet av värderingen och båtnadsuppskattningen återfinnes i värderingslängden /Bil. Litt. A/, vilken jämväl utgör hävdeförteckning för de i dikningssamfälligheten ingående markerna. Båtnad av annat slag än jordförbättring förekommer ej vid detta torrläggningsföretag. Då de i dikningssamfälligheten ingående markerna avvattnas till olika dikessträckor och då ej obetydliga nivåskillnader dessutom förefinnas mellan vissa områden,

föreligga sådana förhållanden, att kostnaderna möjligen skola jämkas enligt bestämmelserna i 7 kap. 24 § vattenlagen. För utredning härom har dikningssamfälligheten uppdelats i elva olika avdelningar på sätt närmare framgår av värderingslängden /Bil. Litt. A/, varefter följande beräkningar utförts.

För att avdelning 1, vilken omfattar ägofigurerna 1-40 med ett sammanlagt båtnadsvärde av 9899,- kr., skall kunna torrläggas, måste dikessträckorna A-E, E-F och F-G upptagas. Kostnaderna för avdelningens egen torrläggning hava beräknats till 11950,- /8050+2400+1500/ kronor.

För att avdelning 2, vilken omfattar ägofigurerna 41-48 med ett sammanlagt båtnadsvärde av 637,- kr., skall kunna torrläggas, måste dels dikessträckan $G-G^{2}$ upptagas, dels visst arbete utföras nedströms punkten G, för vilket kostnaderna beräknats till 2550,- kr. Kostnaderna för avdelningens egen torrläggning hava beräknats till 2900,- /350+2550/ kronor.

För att avdelning 3, vilken omfattar ägofigurerna 49-56 med ett sammanlagt båtnadsvärde av 597,- kr., skall kunna torrläggas, måste dels dikessträckan $G-G^{1}$ upptagas, dels visst arbete utföras nedströms punkten G, för vilket kostnaderna beräknats till 2550,- kr. Kostnaderna för avdelningens egen torrläggning hava beräknats till 2900,- /350+2550/ kronor.

För att avdelning 4, vilken omfattar ägofigurerna 57-70 med ett sammanlagt båtnadsvärde av 1913,- kr., skall kunna torrläggas, måste dels dikessträckorna G-H och H-I upptagas, dels visst arbete utföras nedströms punkten G, för vilket kostnaderna beräknats till 2550,- kr. Kostnaderna för avdelningens egen torrläggning hava beräknats till 4400,- /550+1300+ +2550/ kronor.

För att avdelning 5, vilken omfattar ägofigurerna 71-97 med ett

sammanlagt båtnadsvärde av 3320,- kr., skall kunna torrläggas, måste dels dikessträckorna G-H och H-H^{1} upptagas, dels visst arbete utföras nedströms punkten G, för vilket kostnaderna beräknats till 2550,- kr. Kostnaderna för avdelningens egen torrläggning hava beräknats till 5250,- /550+2150+2550/ kronor.

För att avdelning 6, vilken omfattar ägofigurerna 98-115 med ett sammanlagt båtnadsvärde av 3461,- kr., skall kunna torrläggas, måste dels dikessträckorna I-K och K-L upptagas, dels visst arbete utföras nedströms punkten I, för vilket kostnaderna beräknats till 1850,- kr. Kostnaderna för avdelningens egen torrläggning hava beräknats till 4400,- /1350+1200+1850/ kronor.

För att avdelning 7, vilken omfattar ägofigurerna 116-133 med ett sammanlagt båtnadsvärde av 2076,- kr., skall kunna torrläggas, måste dels dikessträckan L-M upptagas, dels visst arbete utföras nedströms punkten L, för vilket kostnaderna beräknats till 700,- kr. Kostnaderna för avdelningens egen torrläggning hava beräknats till 1950,- /1250+700/ kronor.

För att avdelning 8, vilken omfattar ägofigurerna 134-146 med ett sammanlagt båtnadsvärde av 3411,- kr., skall kunna torrläggas, måste dels dikessträckorna I-K och K-K^{1} upptagas, dels visst arbete utföras nedströms punkten I, för vilket kostnaderna beräknats till 1850,- kr. Kostnaderna för avdelningens egen torrläggning hava beräknats till 6350,- /1350+3150+1850/ kronor.

För att avdelning 9, vilken omfattar ägofigurerna 147-163 med ett sammanlagt båtnadsvärde av 768,- kr., skall kunna torrläggas, måste dels dikessträckan L-L^{1} upptagas, dels visst arbete utföras

nedströms punkten L, för vilket kostnaderna beräknats till 700,- kr. Kostnaderna för avdelningens egen torrläggning hava beräknats till 1150,- /450+700/ kronor.

För att avdelning 10, vilken omfattar ägofigurerna 164-176 med ett sammanlagt båtnadsvärde av 1015,- kr., skall kunna torrläggas, måste dels dikessträckan M-M^{1} upptagas, dels visst arbete utföras nedströms punkten M, för vilket kostnaderna beräknats till 200,- kr. Kostnaderna för avdelningens egen torrläggning hava beräknats till 1100,- /900+200/ kronor.

För att avdelning 11, vilken omfattar ägofigurerna 177-182 med ett sammanlagt båtnadsvärde av 1104,- kr., skall kunna torrläggas, måste dels dikessträckan M-N upptagas, dels visst arbete utföras nedströms punkten M, för vilket kostnaderna beräknats till 200,- kr. Kostnaderna för avdelningens egen torrläggning hava beräknats till 1050,- /850+200/ kronor.

De olika avdelningarnas båtnadsvärden samt kostnader för avlopp över eget område framgår här nedan:

Avdelning.	Båtnad.	Dikessträcka.	Kostnad.	Rel.kostnad.
1	9899,- kr.	A-G	11950,- kr.	1,207192
2	637,- "	$G-G^{2}$	350,- "	0,706436
3	597,- "	$G-G^{1}$	350,- "	0,753768
4	1913,- "	G-H-I	1850,- "	0,967067
5	3320,- "	$H-H^{1}$	2150,- "	0,647590
6	3461,- "	I-K-L	2550,- "	0,736781
7	2076,- "	L-M	1250,- "	0,602119
8	3411,- "	$K-K^{1}$	3150,- "	0,923482
9	768,- "	$L-L^{1}$	450,- "	0,585937

Avdelning.	Båtnad.	Dikessträcka.	Kostnad.	Rel.kostnad.
10	1015,- kr.	M-M^{1}	900,- kr.	0,886699
11	1104,- "	M-N	850,- "	0,769927

Fördelas kostnaderna för dikningssamfällighetens torrläggning enligt huvudregeln i 7 kap. 23 § vattenlagen eller i direkt förhållande till båtnadsvärdet, belöper relativa kostnaden till efterstående belopp.

Båtnad.	Kostnad.	Rel.kostnad.
28201,- kr.	25800,- kr.	0,921953.

Utföres varje avdelning för sig utan hjälp av annan eller andra avdelningar, belöpa relativa kostnaderna för de olika avdelningarna till efterstående belopp.

Avdelning.	Båtnad.	Kostnad.	Rel.kostnad.
1	9899,- kr.	11950,- kr.	1,207192
2	637,- "	2900,- "	4,552590
3	597,- "	2900,- "	4,857621
4	1913,- "	4400,- "	2,300052
5	3320,- "	5250,- "	1,581325
6	3461,- "	4400,- "	1,271308
7	2076,- "	1950,- "	0,939306
8	3411,- "	6350,- "	1,861624
9	768,- "	1150,- "	1,497395
10	1015,- "	1100,- "	1,083743
11	1104,- "	1050,- "	0,951086.

Utföres viss avdelning tillsammans med viss annan eller vissa andra avdelningar, belöpa relativa kostnaderna för de sammanförda avdel-

ningarna till efterstående belopp.

	Båtnad.	Kostnad.	Rel.kostnad.
1-5	16366,- kr.	16650,- kr.	1,017353
6-11	11835,- "	11000,- "	0,929446
1-5+6	19827,- "	19200,- "	0,968376
1-5+6+7	21903,- "	20450,- "	0,933662
1-5+6+7+8	25314,- "	23600,- "	0,932290
1-5+6+7+8+9	26082,- "	24050,- "	0,922091
1-5+6+7+8+9+10	27097,- "	24950,- "	0,920766
1-5+6+7+9	22671,- "	20900,- "	0,921882
1-5+6+7+9+10	23686,- "	21800,- "	0,920374
1-5+6+7+9+10+11	24790,- "	22650,- "	0,913674
1-5+6+7+9+11	23775,- "	21750,- "	0,914826
1-5+6+7+10	22918,- "	21350,- "	0,931582
1-5+6+7+10+11	24022,- "	22200,- "	0,924152
1-5+6+7+11	23007,- "	21300,- "	0,925805
1-5+6+8	23238,- "	22350,- "	0,961786
1-5+6+8+9	24006,- "	22800,- "	0,949762
1-5+6+7+8+10	26329,- "	24500,- "	0,930532
1-5+6+7+8+10+11	27433,- "	25350,- "	0,924069
1-5+6+7+8+11	26418,- "	24450,- "	0,925505
1-5+6+9	20595,- "	19650,- "	0,954115
6+7	5537,- "	5650,- "	1,020408
6+7+8	8948,- "	8800,- "	0,983459
6+7+8+9	9716,- "	9250,- "	0,952037
6+7+8+9+10	10731,- "	10150,- "	0,945857

	Båtnad.	Kostnad.	Rel.kostnad.
6+7+8+9+11	10820,- kr.	10100,- kr.	0,933456
6+7+8+10	9963,- "	9700,- "	0,973602
6+7+8+10+11	11067,- "	10550,- "	0,953284
6+7+8+11	10052,- "	9650,- "	0,960007
6+7+10	6552,- "	6550,- "	0,999694
6+7+10+11	7656,- "	7400,- "	0,966562
6+7+11	6641,- "	6500,- "	0,978768
6+7+9	6305,- "	6100,- "	0,967486
6+7+9+10	7320,- "	7000,- "	0,956284
6+7+9+10+11	8424,- "	7850,- "	0,931861
6+7+9+11	7409,- "	6950,- "	0,938048
6+8	6872,- "	7550,- "	1,098661
6+8+9	7640,- "	8000,- "	1,047120
6+9	4229,- "	4850,- "	1,146843
7+9	2844,- "	2400,- "	0,843881
7+9+10	3859,- "	3300,- "	0,855143
7+9+10+11	4963,- "	4150,- "	0,836187
7+9+11	3948,- "	3250,- "	0,823201
7+10	3091,- "	2850,- "	0,922031
7+10+11	4195,- "	3700,- "	0,882002
7+11	3180,- "	2800,- "	0,880503
10+11	2119,- "	1950,- "	0,920245.

Av förestående utredning framgår att kostnaderna skola jämkas enligt bestämmelserna i 7 kap. 24 § vattenlagen samt fördelas sålunda:

<u>Avdelningarna 7, 9 och 11</u> med ett sammanlagt båtnadsvärde av

3948,- kr. påföras kostnaderna för sin gemensamma torrläggning eller 3250,- kr. Dessa avdelningars relativa kostnad belöper alltså till 0,823201.

Avdelning 10 med ett båtnadsvärde av 1015,- kr. påföres kostnaderna för upptagande av avlopp /dikessträckan M-M^{1}/ inom eget område eller 900,- kr. Avdelningens relativa kostnad belöper alltså till 0,886699.

Avdelningarna 1, 2, 3, 4, 5, 6 och 8 med ett sammanlagt båtnadsvärde av 23238,- kr. påföras gemensamt återstående del av kostnaderna för dikningssamfällighetens torrläggning eller 21650,- kr. Dessa avdelningars relativa kostnad belöper alltså till 0,931663.

Sedan delaktigheten i kostnaderna sålunda bestämts, har särskild kostnadsfördelningslängd upprättats och bifogats detta utlåtande såsom Bil. Litt. Da. I kolumn 15 av kostnadsfördelningslängden angives varje delägares och fastighets andel i de beräknade kostnaderna för dikningsföretagets utförande och i kolumn 16 de procenttal, efter vilka samtliga verkliga kostnader för dikningsföretagets utförande och framtida underhåll skola fördelas. Kostnaderna för denna syneförrättning skola omedelbart av sökandena förskjutas. Kommer dikningsföretaget till stånd, skola förrättningskostnaderna fördelas delägarne emellan samt gäldas med belopp, som finnas närmare angivna i kolumn 17 av kostnadsfördelningslängden /Bil. Litt. Da/. Delägare, som icke är sökande till syneförrättningen och ej heller med sökande likställd, är med det undantag dock, varom stadgas i 10 kap. 20 § vattenlagen, icke skyldig att till kostnaderna för dikningsföretagets genomförande tillskjuta större belopp än som svarar mot värdet av den å hans mark uppskattade båtnaden eller jordförbättringen. Vilka delägare, som äro att anse såsom sökande, angives i

kolumn 5 av kostnadsfördelningslängden /Bil. Litt. Da/ med förkortningen "sök.". Sådana omständigheter, som omförmälas i 7 kap. 6, 25-26 och 28-30 §§ vattenlagen, föreligga icke vid detta dikningsföretag.

Mom. 8.

Dikningsföretagets utförande.

Då det av verkställda utredningar och beräkningar framgått, att det planerade dikningsföretaget är ekonomiskt lönande, finna synemännen skäligt tillstyrka detsammas utförande. Dikningsföretaget skall alltså, därest sökandena vilja fullfölja detsamma, utföras i noggrann överensstämmelse med av förrättningsmannen upprättat förslag med beaktande jämväl av de närmare bestämmelser, som framgå av detta utlåtande. Arbetet får påbörjas så snart denna syneförrättning tagit åt sig laga kraft samt anmälan om styrelseval gjorts till Länsstyrelsen i Malmöhus län. Dikningsföretaget skall vara fullbordat inom 10 år efter det denna syneförrättning fastställts. Angående förlängd arbetstid hänvisas till bestämmelserna i 7 kap. 58 § vattenlagen.

Utöver vad som föreskrives i arbetsbeskrivningen /Bil. Litt. C/ är vid dikningsföretagets utförande följande att iakttaga:

Att arbetet skall utlämnas på entreprenad till en eller flera därför lämpliga personer på de villkor, som befinnas för delägarne mest gynnsamma och betryggande.

Att dikningsföretagets styrelse skall anmäla arbetet till Riksförsäkringsanstaltens ombud i orten innan detsamma påbörjas samt därvid, därest så påfordras, förskottsvis erlägga vederbörlig försäkringspremie. Sådan anmälan erfordras dock ej för den händelse blivande entreprenör är att anse som sådan arbetsgivare, som själv äger om-

besörja försäkring för av honom anställda arbetare.

Att de olika avloppen skola följa på marken utstakade och på plankartan närmare angivna sträckningar.

Att under arbetets utförande dämning må vara tillåten, dock ej så att växande gröda därvid skadas.

Att samtliga cement- och betongrör skola vara av fullgod beskaffenhet, fria från gjutfel och frostskador samt fylla de fordringar på tätthet, som finnas närmare angivna i Svenska Kommunal-Tekniska Föreningens normalbestämmelser för leverans och provning av betongrör. Rören skola innan brott uppstår vid yttre tryck kunna tåla följande belastningar per cm. av rörets längd; 24" 25 kg., 21" 22 kg., 12" 16 kg., 10", 9", 8" och 6" 15 kg.

Att samtliga tegelrör skola fylla fordringarna uti av Sveriges standardiseringskommission fastställd standard för dräneringsrör av tegel.

Att å profilritningarna angivna höjdlägen på bottenlinjerna skola, vad beträffar dikesdjupet, gälla framför å förslagsritningarna och i arbetsbeskrivningen /Bil. Litt. C/ angivna djupsiffror.

Att till ledning vid arbetets utförande och dikningsföretagets framtida underhåll fixpunkter blivit anbragta, vilkas lägen i plan och profil närmare framgå av förslagsritningarna och arbetsbeskrivningen /Bil. Litt. C/.

Att fixpunkterna äro lagligen skyddade och alltså ej få övertäckas, borttagas eller på annat sätt förstöras. Önskar jordägare borttaga fixpunkt, må han därom göra anmälan till vederbörande lantbruksingeniör, vilken då låter avväga annan lämplig fixpunkt. Kostnaderna för lantbruksingeniörens i sådant hänseende företagna förrättning

gäldas av dikningsföretaget.

Kommer dikningsföretaget att understödjas med statsmedel, skola de bestämmelser, som eventuellt kunna bliva föreskrivna vid statsunderstödets beviljande, vara för samtliga delägare bindande.

Mom. 9.

Dikningsföretagets avsyning.

Sedan dikningsföretaget blivit utfört, skall detsamma jämlikt bestämmelserna i 13 kap. 1 § vattenlagen avsynas av vederbörande lantbruksingeniör eller av den, han i sitt ställe förordnar. Företaget skall anses vara fullbordat, då avsyningsförrättaren överlämnat bevis om godkännande eller, därest företaget blivit understött med statsmedel, när vederbörande myndighet godkänt detsamma.

Mom. 10.

Dikningsföretagets framtida underhåll.

Det åligger dikningsföretagets styrelse att tillse, att de olika dikessträckorna alltid hållas i fullgott skick. Erforderliga rensnings- och underhållsarbeten skola sålunda ombesörjas av styrelsen och kostnaderna för dessa arbeten fördelas delägarne emellan efter samma grunder, som gälla för fördelningen av kostnaderna för dikningsföretagets första utförande eller efter de procenttal, som finnas angivna i kolumn 16 av kostnadsfördelningslängden /Bil. Litt. Da/. Varje delägare i dikningsföretaget är berättigad påfordra att den dikessträcka, varav han är beroende, alltid hålles i fullgott skick. Gör någon sig skyldig till skadegörelse på de olika dikessträckorna med till dem hörande anläggningar, och botar han ej efter tillsägelse omedelbart skadan, äger dikningsföretagets styrelse eller ock den, som lider men av

skadegörelsen, att vid vederbörande häradsrätt föra talan mot den försumlige. Enskilda dräneringsledningar få tillkopplas de täckta dikessträckornas endast i de brunnar, som utförts. Spillvatten får tilledas avloppen först sedan det i erforderlig grad renats.

Mom. 11.

Organisation m.m.

För handhavande av dikningsföretagets angelägenheter skola delägarne utse en styrelse bestående av tre ledamöter, av vilka en skall vara ordförande och verkställande ledamot. Styrelsen är beslutför, då två ledamöter äro närvarande och om beslutet ense.

Styrelsen åligger:

Att ombesörja dikningsföretagets utförande samt kontrollera entreprenörens arbete - i den mån så finnes erforderligt med biträde av sakkunnig person.

Att tillse att samtliga dikessträckor alltid hållas i fullgott skick samt ombesörja rensnings- och underhållsarbeten.

Att i mån av behov verkställa utdebiteringar på sätt närmare stadgas i 3 kap. 20 § vattenlagen.

Att över inkomster och utgifter föra fullständiga och med verifikationer försedda räkenskaper, vilka en gång om året skola framläggas till delägarnes godkännande.

Att för sistnämnda ändamål och då så eljest kan finnas nödigt kalla delägarne till sammanträde i den ordning, varom stadgas i 7 kap. 64 § vattenlagen.

Att vid alla sammanträden såväl egna som allmänna föra protokoll. Protokoll för allmänt sammanträde skall senast inom 14 dagar efter samman-

trädet vara för delägarne tillgängligt.

Att i övrigt vidtaga alla de åtgärder, som kunna finnas nödiga för företagets ändamålsenliga utförande och underhåll, samt därvid beakta och följa de bestämmelser, som angivas i 7 kap. 61-65 §§ vattenlagen.

Vid denna syneförrättning upprättade handlingar och ritningar skola förvaras av dikningsföretagets styrelse genom dess ordförande samt hos denne hållas tillgängliga för envar, som åstundar att granska dem eller taga avskrift.

Dikningsföretaget skall benämnas "Dikningsföretaget Reslöv nr 27 av år 1940". Styrelsen skall hava sitt säte i Reslövs socken.

Avgift, varom förmäles i 11 kap. 95 § vattenlagen, skall utgå med 42,30 kr., vilket belopp sökandena äga att inbetala till Länsstyrelsen i Malmöhus län så snart detta utlåtande tagit åt sig laga kraft. Kommer dikningsföretaget till stånd, skall avgiften fördelas mellan samtliga delägare med 1 krona 50 öre för tusen av förbättringsvärdet å vars och ens mark.

Mom. 12.

Besvärshänvisning.

Den, som är missnöjd med åtgärd eller beslut under denna syneförrättning, eller som vill föra talan mot synemännens utlåtande, äger att inom sextio dagar härefter till Söderbygdens Vattendomstol ingiva sina besvär i tre exemplar. I besvären skola fullständigt upptagas klagandens alla påståenden och skälen därtill, och skola vid besvären fogas de handlingar klaganden vill åberopa till stöd för ändringssökandet. Då förevarande förrättning ej skall underställas vattendomstols präv-

ning, kommer detta utlåtande att gå i verkställighet i den ordning, som för laga kraft ägande dom är stadgat, för så vitt icke besvär anföres inom här ovan angiven tid.

Reslöv den 15 november 1940.

Å tjänstens vägnar:

C. A. Nanni

Statens lantbruksingeniör.

Wilh. Aug. Wilsson [illegible]

Gode man.

Bil. Litt. Dd.

Förbättrings-värde	Beräknad andel i kostnaden för företagets avdelningar					Delaktighet i kostnaderna för				Anmärkningar
						Arbetets utförande m. m.		Syneförrättningen		
Kronor						Beräknad kostnad kronor	Procent av verkl. kostnad	Kr.	öre	
9	10	11	12	13	14	15	16	17		18

Kostnadsfördelningsbevis.

Hemmanstal	Registernummer	Littera å kartan	Socken / Hemman och jordägare	Sökande och med dem likställda	Ägofigur	Markens uppskattade värde: Nuvarande värde (Kronor)	Markens uppskattade värde: Blivande värde (Kronor)
1	2	3	4	5	6	7	8
			Restövs s:n.				
73/192	16^{2}		Restöv; A. W. Holmström		1-4	572.–	660.–
5/64	16^{5}		Do; Dens.		5-10	1506.–	2150.–
5/192	16^{6}		Do; Arvid Persson		11-16	1013.–	1700.–
11/2	26^{1}		Do; Per Hansson	sök.	17-26	4914.–	7308.–
5/64	av 21^{5}		Do; Dens.	sök.	34-43	3749.–	8260.–
5/64	av 21^{5}		Do; Karl Persson		27-29	1706.–	2996.–
5/64	21^{4}		Do; Dens.		30	150.–	168.–
5/64	21^{3}		Do; Anders Hansson	sök.	31-33, 49-51	1996.–	2744.–
173/768	17^{2}		Do; Dens.	sök.	95-97	1610.–	2180.–
avst.	27^{3}		Do; Edvin Bengtsson	sök.	44-48, 54-90	10732.–	15664.–
5/32	21^{2}		Do; Dens.	sök.	52, 53	1058.–	1288.–
3/84	18^{8}		Do; Johannes Johannesson		91, 92	1012.–	1180.–
3507/81920	9^{5}		Do; Anders Svensson		93, 94	454.–	540.–
1/2	27^{1}		Do; Paul Månsson, arr. Otto Hallbäck	sök.	98-115, 134-137	11019.–	17152.–
5/168	av 18^{12}		Do; Des.	sök.	154-157	1787.–	2064.–
9/168	18^{13}		Do; Nils Olsson	sök.	116-123, 158-163	4312.–	5750.–
9/168	18^{14}		Do; Dens.	sök.	124-129	2834.–	3450.–
4/21	18^{3}		Do; Nils Petter Bondesson	sök.	130-133, 177, 178, 164-172	3622.–, 3886.–	4418.–, 4825.–
			Trollenäs s:n.				
1/3	9^{1}		Näs; Friherre Ulf Trolle, arr. Otto Nilsson		138, 139	666.–	792.–
~~ett torp~~	~~17~~ 1^{1}-11^{1}, 14^{1}, 16^{1}		Do; arr. Nils Rasmusson		140-143	2012.–	2525.–
					173-176	692.–	768.–
1/3	2^{1}		Do; arr. Herman Olin		144-146	956.–	1056.–
			Restövs s:n.				
7/84	18^{7}		Restöv; Anders Persson arr. Per Arvidsson		147-151	2232.–	2415.–
11/84	18^{11}		Do; Des.		152, 153	176.–	184.–
			Överföres			64666.–	92237.–

Förbättringsvärde	Beräknad andel i kostnaden för företagets avdelningar					Delaktighet i kostnaderna för			
	Rel. kostn.	Rel. kostn.	Rel. kostn.			Arbetets utförande m. m.		Syneförrättningen	
Kronor	0.931663	0.823201	0.886699			Beräknad kostnad kronor	Procent av verkl. kostnad	Kr.	öre
9	10	11	12	13	14	15	16	17	18
88.-	81.99					81.99	0.318	4.60	
644.-	599.99					599.99	2.325	33.60	
687.-	640.05					640.05	2.481	35.86	
2394.-	2230.40					2230.40	8.645	124.95	
4511.-	4202.73					4202.73	16.290	235.44	
1290.-	1201.85					1201.85	4.658	67.32	
18.-	16.77					16.77	0.065	-.94	
748.-	696.89					696.89	2.701	39.04	
570.-	531.05					531.05	2.058	29.75	
4932.-	4594.96					4594.96	17.810	257.41	
230.-	214.28					214.28	0.831	12.01	
168.-	156.52					156.52	0.607	8.77	
86.-	80.12					80.12	0.310	4.48	
6133.-	5713.89					5713.89	22.147	320.10	
277.-		228.03				228.03	0.884	12.78	
1438.-		1183.76				1183.76	4.588	66.31	
616.-		507.09				507.09	1.965	28.40	
796.-		655.27							
939.-			832.61			1487.88	5.767	83.35	
126.-	117.39					117.39	0.455	6.58	✓
513.-	477.95	✓							
76.-			67.39			545.34	2.114	30.55	✓
100.-	93.17					93.17	0.361	5.22	✓
183.-		150.65				150.65	0.584	8.44	
8.-		6.59				6.59	0.026	-.38	
27571.-	21650.-	2731.39	900.-			25281.39	97.990	1416.28	

143.

Hemmanstal	Registernummer	Littera å kartan	Socken Hemman och jordägare	Sökande och med dem likställda	Ägofigur	Markens uppskattade värde Nuvarande värde Kronor	Blivande värde Kronor
1	2	3	4	5	6	7	8
			Överfört			64666.-	92237.-
11/63	av 18 9		Restöv ; Anders Persson				
			arr. Per Arvidsson		179, 180	1515.-	1875.-
5/168	av 18 12		Do ; Jöns Olsson		181, 182	1030.-	1300.-
			Summa			67211.-	95412.-

379497

PETTERSONSKA BOKTR.EFTR.
SKARA

Förbättrings-värde	Beräknad andel i kostnaden för företagets avdelningar					Delaktighet i kostnaderna för			
	Rel. kostn.	Rel. kostn.	Rel. kostn.			Arbetets utförande m. m.		Syneförrättningen	
Kronor	0.931663	0.823201	0.886699.			Beräknad kostnad kronor	Procent av verkl. kostnad	Kr.	öre
9	10	11	12	13	14	15	16	17	18
27571.-	21650.-	2731.39	900.-			25281.39	97.990	1416.28	
360.-		296.35				296.35	1.149	16.61	
270.-		222.26				222.26	0.861	12.44	
28201.-	21650.-	3250.-	900.-			25800.-	100.=	1445.33	

Reslöv den 15 november 1940.
Å tjänstens vägnar:
C. H. Mellin.
Statens lantbruksingenjör.
Vits Ing. Wilson [illegible]
Ende [illegible]

Hemmanstal	Registernummer	Littera å kartan	Socken Hemman och jordägare	Sökande och med dem liksställda	Ägofigur	Markens uppskattade värde	
						Nuvarande värde	Blivande värde
						Kronor	Kronor
1	2	3	4	5	6	7	8

Förbättringsvärde	Beräknad andel i kostnaden för företagets avdelningar					Delaktighet i kostnaderna för				
						Arbetets utförande m. m.		Syneförrättningen		
Kronor						Beräknad kostnad kronor	Procent av verkl. kostnad	Kr.	öre	
9	10	11	12	13	14	15	16	17		18

Hemmanstal	Registernummer	Littera å kartan	Socken Hemman och jordägare	Sökande och med dem likställda	Ägofigur	Markens uppskattade värde	
						Nuvarande värde	Blivande värde
						Kronor	Kronor
1	2	3	4	5	6	7	8

370497

PETTERSONSKA BOKTRYCK.FÖR.
SKARA

ARVODESRÄKNING

för laga syneförrättning angående Ångermanälvens Flottningsföretagets Restaurering år 1937 år 1940
i Resele och Nordmalings socknar

~~socken~~ *och* Västernorrlands *län,*

upprättad enligt nedanstående §§ i lantbruksingenjörstaxan av den 27 juni 1930.

År och månad	Dag	Arbete	Antal	à kr.	Kr.	öre	Kr.	öre
1	2	3	4	5	6		7	
		Kallelser och kungörelser, § 5 ... st.	29	0,50			14	50
		Ägomätning: i skala 1: 4000, §§ 6—10						
		a) för mätningsområdets gränser enl. tariff I						
		1) i åker, raklinje ... km.		1,50				
		kroklinje ... „	7,2	3,00	21	60		
		i annan mark, raklinje ... „		3,00				
		kroklinje ... „		6,00				
		2) för strandsträckor utefter sjö o. vattendrag med bredd över 15 m.						
		i åker, raklinje ... km.		3,00				
		kroklinje ... „		5,00				
		i annan mark, raklinje ... „		5,00				
		kroklinje ... „		11,00				
		3) för strandsträckor utefter mindre vattendrag, bredd 10—15 meter						
		i åker, raklinje ... „		1,00				
		kroklinje ... „		2,00				
		i annan mark, raklinje ... „		2,00				
		kroklinje ... „		5,00				
		b) för mätningsområdets olika ägoslag, ägofigurer och areal enligt tariff II						
		åker, medelareal 20 ar ... st.	185	0,17	31	45		
		... har	37,62	1,86	39	88		
		äng och odlingsmark, medelareal ... ar ... st.						
		... har						
		annan mark och impediment, medelareal ... ar ... st.						
		... har						
		Tillägg för mätning i skala 1: 4000 utöver stående ...						
		fältbiträden 1939 12/4 - 18/4 dagar > 15	2	12,-	24	-		
		c) för vattenavlopp enl. tariff III med en medelbredd av 10—15 m. < 10						
		i åker o. d., raklinje ... km.						
		kroklinje ... „						
		i annan mark, raklinje ... „						
		kroklinje ... „						
		d) för textning, skala o. d., 1:sta regalarket bladet ...			4	-		
		övriga regalark blad ... st.					120	93
		... Överföres					1135	43

146.

1	2	3	4	5	6		7	
		Överfört					135	43
1938 1-2/12		**Avvägning:**						
1939 3-4/4, 8/4, 14/4, 19/4		a) avvägning, längdmätning o. d., § 46 mom. 4 dagar	10.-	12,00	120	-		
		b) ytavvägning, § 11, mom. 1, tariff IV						
1940 3/10		i öppen mark, medelantal punkter pr har har	37.62	0.50	18	81		
		avvägda punkter st.	1000	0.03	30	-		
		i annan mark, medelantal punkter pr har „	3					
		avvägda punkter „						
		c) begränsningskurva, § 11, mom. 2:						
		i öppen mark km.	7.2	2,00	14	40		
		i annan mark „		5,00			183	21
		Arealuträkning, § 13, tariff V, medelareal ar, st.	185	0.05	9	25		
		har	37.62	0.10	3	76	13	01
		Ägobeskrivning, § 14, ägofigurer st.		0,04			7	40
		Markvärdering:						
1940	8/10	a) uppskattning och värdering, § 46, mom. 5 dagar	1/2	12,00	6	=		
		b) gradtabell eller kurva, § 16, mom. 1:						
		för första kilometern av avlopps längd km.			4	—		
		för övriga kilometer st.	2.1	1,50	3	15		
		c) uträkning därmed av värde pr ytenhet, § 16, mom. 2, värdetal „	370	0,06	22	20		
		d) uträkning av förbättring eller försämring, § 17, ägofigurer „	185	0,12	22	20	57	55
		Längdprofil, § 19 längdskala 1:						
		a) uppritning enl. tariff VI, 1) endast markyta km.	0.8	3.-	2	40		
		2) befintligt avlopp eller vall „	3.1	3.50	10	85	113	25
		Tvärsektioner §§ 21 och 22 i skala 1: 100,						
		vid uppritning av endast befintlig eller ny sektion st.	35	0.14	4	90		
		„						
		vid uppritning av såväl befintlig som ny sektion „	60	0.25	15	-		
		uppritning av [illegible] dag	1 1/2	12.-	18	-		
		„					37	90
		Antal profil- och sektionsritningar „	3	3,00			9	-
		Hydrografisk utredning, §§ 23 och 48, grundbelopp			2	—		
		för vattenområdets areal km.²		0,02				
1939 21/4		Rekognoscering av [illegible] dagar	1	12,00	12	-	14	-
		Dimensionsberäkning, § 24:						
		a) för öppet avlopp, utan särskild beräkning km.	0.2	3,50		70		
		tillägg för särskild beräkning av dimensionerna „	0.2	1,00		20		
		„ „ våta sektionsarean vid h. v. y. 0,50 kr. pr m.² „						
		nämligen m.² sektion på „						
		„ „ „ „						
		„ „ „ „						
		„ „ „ „						
		b) täckt ledning, 1) inre diameter intill 20 cm. „	1.2	6,00	7	20		
		2) „ „ över 20 „ „	1.7	10,00	17	-	25	10
		Inritning å kartan av avlopp och vallar, § 26 grundbelopp			1	—		
		tillägg för varje cm. verkligt mått å kartan cm.	78	0,03	2	34	3	34
		Överföres					499	19

1	2	3	4	5	6		7	
		Överfört					499	19
		Arbetsbeskrivning, § 27, 1:a sidan			3			
		tillägg för övriga sidor ... st.	7	2,00	14	–	17	–
		Kostnadsberäkning, § 28, a) nyanläggning ... km.		2,50				
		därjämte 25 öre pr m² av våta sektionsarean vid h. v. y.						
		nämligen ... m² sektion på ... „						
		b) vid förändring av befintligt avlopp ... „	4,8	4,00	19	20		
		därjämte 50 öre pr m.² av våta sektionsarean vid h.v.y.						
		nämligen ... m² sektion på ... „						
		c) av kostnadsförslagets slutsumma 0,1 % (broar och vallar inberäknade)			69	35	88	55
		Förslag till invallning, § 29						
		a) Konstruktion och dimensionering av vallar			6	—		
		b) Inläggning av vallkrön ... km.		0,50				
		c) Uppritning av tvärsektioner ... st.		0,25				
		d) Kostnadsberäkning ... km.		3,00				
		§ 46 Förslag till pumpstation ... dagar		12,00				
		Angående ~~Förslag till~~ bro- och trumbyggnad, ~~§§ [illegible]~~						
1940 22-23/10		~~Ritningar och P.K. ang. landvägstrummar vid sektion~~ ~~Dimensionsberäkning~~ ~~1:7 samt skrivelse till vägingenjören~~ dagar	2	~~8,00~~ 12.–	24	–		
1940 24-25/10 30/10		~~Ritningar och P.K. ang. [illegible] vid sektion~~ ~~Ritabete~~ ~~10:13 samt skrivelse till [illegible]~~ dagar	3	12.–	36	–	60	–
		för särskilt konstruerat landfäste ... st.		4,00				
		Kostnadsberäkning						
		för särskilt konstruerade landfästen ... st.		4,00				
		Grundförstärkning ... m²		0,10				
		Antal särskilda ritningar ... st.		3,00				
		Införande av höjdsiffror å plankartan, § 39	1000	0,01			10	–
		Översiktskarta, § 41					4	–
		Ersättningslängd, § 42, grundbelopp			1	50		
		antal ersättningar ... st.		0,25				
		Kostnadsfördelning, § 43, grundbelopp			2	—		
		antal fastigheter ... st.	25	0,30	7	50		
		tillägg för fastigheter i olika avdelningar ... „	2	0,20		40	9	90
1940 7-9/10		**Utlåtande och betänkande,** § 45 ... sid.	31	3,00			93	–
27-30/10 15/11		**Sammanträden o. upprättande av protokoll,** § 46, mom. 1, dagar	4½	12,00			54	–
1939 20/11 22/11		**Särskild utredning,** § 46, mom. 2 ~~fastighetsförfällandena~~ å försättningsstället ang. ... „	2	12,00			24	–
1939 24/11		**Utredning å länets lantmäterikontor rörande fastighetsgränser, jordregisternummer o. d.,** § 46, mom. 15 ... dagar	1	12,00			12	–
		Förslag enl. § 46 mom. 15, brunnar 5 st. ... „	1⅔	12,00	20	–		
		utlopp för täckt ledning, 3 st. ... „	1	12,00	12	–		
		slamficka 2 st. ... „	1	12,00	12	–	44	–
1940 11-12 11/12 11		Beräkningar och utredningar för kostnadsfördelning ... „	2	12.–			24	–
		Lösen för: Summa kronor					939	64
		Kopia av plankartan, § 51						
		1) 1:sta regalarket / bladet			7	–		
		övriga regalark / blad ... st.						
		2) efter kartans skala och ägofigurernas medelareal, tariff VII,						
		skala 1: 4000, medelareal ... ar ägofigurer ... st.	185	0.07	12	95		
		... har	37.62	0.14	5	27		
		Överföres			25	22		

148.

1	2	3	4	5	6		7	
		Överfört			25	22		
		höjning för handkopia å ritpapper, 25 %			4	56		
		3) insättning av höjdlägestal st.	1000	0,02	20	=		
		„ „ kanaler och diken, grundbelopp			1	75		
		tillägg för varje cm. verkligt mått å kartan, cm.	78	0,05	3	90	55	43
		Kopia av profil-, sektions-, bro- och trumritningar, § 54,						
		1) enligt tariff VIII, endast markyta km.	0.4	2.5	1	-		
		befintligt vattendrag ell. vall „	0.4	3.-	1	20		
		nytt avlopp eller vall „	0.4	5.-	2	-		
		ändring av befinligt avlopp „	2.7	6.-	16	20		
		2) tvärsektioner, originalritningens belopp			37	90		
		3) broar och trummor, „ „						
		4) för varje med rubrik, skalor o. d. försett blad st.	3	3,00	9	=	67	30
		nedsättning för kopia å kalkérväv 25 %						
		Kopia av annan ritning, § 46, pumpstation dagar		12,00				
		brunn, rörutlopp och slamficka „	3	12,00			36	=
		Avskrift av synehandlingarna, § 55 [illegible] sid.	131	0,55			72	05
		Översiktskarta i d:o, § 41					4	-
		Summa kronor					234	78
		Övriga förrättningskostnader.						
		Lösen av förordnandet jämte kommissionärsarvode						
		Annonskostnader ang. sammanträden			19	55		
		Inbindning av förrättningshandlingar ~~o. uppklistring av ritningar~~ och avskrifter			5	-	24	55
		Arvode till biträdande förrättningsmannen						
		Ersättning till gode männen enligt egna räkningar			75	=		
		Kostnader för hantlangning, materialer o. d.			171	36	246	36
		Summa kronor					270	91
		Sammandrag.						
		Förrättningsmannens arvode					939	64
		Lösen för kopior och avskrifter					234	78
		Övriga förrättningskostnader					270	91
		Summa kronor					1445	33

Den, som icke åtnöjes med denna räkning, äger att inom tre månader från nedanstående dag klander därå anställa genom stämning till [illegible] häradsrätt.

Restöv den 15 november 1940.

C. H. Nallén
Statens lantbruksingenjör.

Att sakägare erhållit en med denna lika lydande räkning betyga:

[illegible] [illegible]

Kronor 1445.33 kvitteras:

Restöv den 15 november 1940

C. H. Nallén

1445.33
171.26
1270,97

PETTERSONSKA BOKTR.EFTR.
SKARA
392212

Räkning

Reslöv den 15 nov. 1940

"Jälmningsföretaget Reslöv nr 27 av år 1940" Debet

till godsägaren Olof Olsson

1940				
Okt.	8	Resa hemmet - Reslöv - hemmet.		
		16 km. à 0.30 kr.	4	80
		Dagtraktamente	8	–
"	29	Ersättning lika med d. 8/10	12	80
Nov.	15	Ersättning lika med d. 8/10	12	80
		Kronor	38	40

Kvitteras:

Olof Olsson

Räkning Pestöv den 15 nov. 1940.

'Vikningsföretaget Pestöv en 27 av år 1940' Debet till nämndemannen Nils Aug. Nilsson

1940				
Okt.	8	Resa hemmet - Pestöv - hemmet, 14 km. à 0.30 kr.	4	20
		Dagtraktamente	8	–
"	29	Ersättning lika med d. 8/10	12	20
Nov.	15	Ersättning lika med d. 8/10	12	20
		Kronor	36	60

Kvitteras:

Nils Aug Nilsson

151.

MALMÖ den 6 sept. 1940.

Herr Lantbr.ing. Claes-Henrik Wallér S.Förstadsgatan 2 Malmö.

SKÅNSKA DAGBLADET

Anmärkning ej delgivna inom 14 dagar, lämnas utan avseende.

		An annons om	ggr.	m/m	à	Kronor	öre
1940 Sept.	6	Sammanträde för syneförrättning Reslöv N:o 27	1	85	23	19	55

Kvitteras den 30/11

A.-B. Skånska Dagbladet

g:m .....

För annonskliché svaras ej mera än *sex månader*

Postgiro 24540.

I händelse av inkassoåtgärder, ackord eller konkurs, bortfaller eventuell rabatt

E. 4.

Härmed intygas att ovanstående annons varit införd i Skånska Dagbladet fredagen den 6 sept. 1940.

Malmö den 6 sept. 1940

E. Persson

J. Månsson

144

Skriftförbindelse överlämnad till Kungl. Statskontoret den 21/12 1942 godkänd den 31/12 1942

216
1/2

DIARIE N:r 25500
K. LANTBRUKSSTYRELSEN
17 DEC. 1942

M 2-0697

KONTRAKT.

Sedan Kungl. Lantbruksstyrelsen den 8 juni 1942 till

Holma dikningsföretag år 1940 i Norra Rörums socken av

MALMÖHUS LÄN

beviljat dels ***statsbidrag*** med ettusenniohundratrettio (1.930)

kronor att utgå från ***statens avdikningsanslag*** och *dels* ***lån*** med ettusenniohundrafyrtio (1.940)

kronor att utgå från ***statens avdikningslånefond*** ävensom fastställt en av statens lantbruksingenjör Th. Möller vid syneförrättning år 1940 för företaget upprättad arbetsplan med därtill hörande kostnadsförslag, ha**r** undertecknad....., ~~som av vederbörande intressenter utsetts till styrelse för trocndeman för företaget,~~ ende intressent i företaget

med Lantbruksstyrelsen avslutat följande kontrakt, varigenom ~~vi~~ jag för egen del samt å vederbörande intressenters i företaget vägnar åtage**r** och förbind**er** ~~oss~~ mig:

1:o) att utföra företaget i överensstämmelse med den fastställda arbetsplanen med de eventuella ändringar däri, varom Lantbruksstyrelsen må komma att efter framställning besluta,

att fullborda arbetet till den *1 september* 1946 ,

att vid företagets utförande iakttaga de föreskrifter, som av Kungl. Maj:t eller Lantbruksstyrelsen må hava meddelats,

7. 1941. 1000.

STATENS REPRODUKTIONSANSTALT
171541

att bestrida vad utöver beviljat statsbidrag kan erfordras för företagets fullbordande,

att gälda vederbörande förrättningsman tillkommande gottgörelse för besiktning och avsyning av företaget,

att, när sådant av Lantbruksstyrelsen påfordras, förete behörigen verifierade räkenskaper över de med företaget förenade utgifterna ävensom att, därest det skulle visa sig, att torrläggningskostnad, varför statsmedel beviljats, beräknats till högre belopp än den verkliga kostnaden, efter föreskrift av Lantbruksstyrelsen vidkännas motsvarande minskning av statsbidraget och lånet,

att underhålla det utförda arbetet intill dess sådan underhållsskyldighet kan varda andra i laga ordning ålagd eller vederbörande från underhållsskyldigheten befriats, samt

att vid arbetets utförande ävensom i fråga om underhållsskyldighetens fullgörande underkasta ~~oss~~ mig Lantbruksstyrelsens inseende och kontroll;

2:o) att för tjänsteman, som förordnats att verkställa besiktning eller avsyning av företaget eller inspektion av underhållsarbetet, tillhandahålla den för företaget fastställda arbetsplanen med därtill hörande handlingar och ritningar;

3:o) att i händelse avvikelse utan därtill i vederbörlig ordning erhållet tillstånd skett från den fastställda arbetsplanen, eller arbetet icke blivit fullbordat inom därför bestämd tid och Lantbruksstyrelsen ej heller medgivit anstånd med dess utförande, eller Kungl. Statskontoret skulle finna den säkerhet, som blivit ställd för till Statskontoret avgiven skuldförbindelse angående lånets återbetalning, icke vidare nöjaktig, och ny säkerhet som av Statskontoret godkännes, icke varder inom bestämd tid avlämnad, eller den bestämda annuiteten icke varder i behörig tid erlagd, låta det ankomma på Lantbruksstyrelsen att inställa vidare utbetalning av statsmedlen samt att återfordra vad därav uppburits, beträffande lånet dock endast därest icke beslut om detsammas återbetalning och fördelning blivit meddelat, att inom viss angiven tid på en gång eller efter hand inbetalas, bidragsmedlen till Lantbruksstyrelsen och lånemedlen till Statskontoret, ävensom att å sålunda lyftade och återburna medel erlägga fem procent årlig ränta från lyftningsdagen till dess återbetalning sker;

4:o) att ifråga om tid för lyftande av statsmedlen låta gälla vad Lantbruksstyrelsen därutinnan bestämmer, och skall någon del av statsbidraget och lånet innestå i Lantbruksstyrelsen, intill dess arbetet blivit vederbörligen avsynat och av Lantbruksstyrelsen godkänt;

5:o) att vid avslutandet av detta kontrakt för förvaring i Lantbruksstyrelsens arkiv till Styrelsen överlämna ett exemplar av till ärendet hörande förslag och utredning, dock med undantag för sådana förrättningsakter, som enligt gällande bestämmelser i fråga om redovisning av akter rörande företag enligt 7 kap. vattenlagen må vid nämnda tidpunkt hava överlämnats till Lantbruksstyrelsen, ävensom att, innan sista delen av statsmedlen lyftes, till Lantbruksstyrelsen överlämna fullständig beskrivning jämte ritning över sådan avvikelse från den fastställda planen, vartill vederbörligt tillstånd må hava meddelats;

6:o) att bestrida eller gottgöra kostnader, som i följd av erhållna statsbidrag och lån kunna föranledas för Lantbruksstyrelsen eller Statskontoret;

7:o) att för fullgörande av detta kontrakt ävensom, därest mot kontraktet brytes, för återbäring av lyftade statsmedel jämte därå upplupen ränta, ställa säkerhet, som av Lantbruksstyrelsen godkännes;

8:o) att till Statskontoret avgiva med behörig borgen eller annan säkerhet försedd skuldförbindelse angående lånets återbetalning; samt

9:o) att fullgöra de övriga åtaganden, som enligt gällande bestämmelser åligga mottagare av ifrågavarande statsmedel.

Härav äro två lika lydande exemplar upprättade, av vilka vardera kontrahenten tagit ett.

Holma pr N. Rörum den 20 juli 19 42.

Otto Johansson

Att Otto Johansson

i bägges vår närvaro egenhändigt undertecknat förestående kontrakt, intyga:

Axel Svensson — Viktor Ekstrand

Adress N. Rörum — Adress Norra Rörum

Kungl. Lantbruksstyrelsen antager detta kontrakt.

Stockholm den 12 januari 1943.

På Kungl. Lantbruksstyrelsens vägnar

Vederbörandes uppmärksamhet fästes å bestämmelserna i 13 kap. 17 § vattenlagen, vari stadgas att, därest det framtida underhållet försummas, Konungens Befallningshavande eller annan myndighet Konungen bestämmer äger själv bota bristen på den försumliges bekostnad.

20/9-46.

79.

DIARIE Nr 25821
K. LANTBRUKSSTYRELSEN
7 OKT. 1946

Utredning rörande tilläggsbidrag till "Holma dikningsföretag år 1940" i Norra Rörums socken, Malmöhus län.

Arbetsplanen upprättad vid syneförrättning enligt 10 kap. vattenlagen, vilken avslutades den 21 september 1940.

Arbetsplanen fastställd av Kungl. Lantbruksstyrelsen den 8 juni 1942.

Statsbidrag från statens avdikningsanslag	1930.- kr.
Lån från statens avdikningslånefond	1940.- "

Fastställd arbetstid till den 1 september 1946.

Ensam intressent; lantbrukaren Otto Johansson, Holma per Norra Rörum.

Då arbetsplanen fastställdes, beräknades kostnaderna sålunda:

Arbets- och materialkostnad		3700.- kr.
Kostnad för syneförrättningen	251.27 kr.	
Kostnad för utredning ang. statsunderstöd	27.30 "	278.57 "
	Beräknade kostnader	3978.57 kr.

Arbetet påbörjades i november 1945 och var i huvudsak färdigställt den 30 april 1946. Den 17 september 1946 avsynades och godkändes arbetet av undertecknad.

Enligt för mig företedda kvittenser å utgifter för företaget beräknas de verkliga kostnaderna sålunda:

Arbets- och materialkostnader	4235.- kr.
Förrättningskostnader	278.57 "
Förrättningsavgift till Kungl. Lantbruksstyrelsen för arbetsledning och kontroll	97.43 "
Verkliga kostnader	4611.- kr.

Beräkning av tilläggsbidrag.

Verklig arbets- och materialkostnad	4235.- kr.
110 % av beräknad arbets- och materialkostnad	4070.- kr.
Kostnad, till vilken tilläggsbidrag kan utgå	165.- kr.
Tilläggsbidrag föreslås med	80.- kr.

Upplysningsvis kan meddelas, att ende intressenten i företaget, Otto Johansson, äger ett småbruk om 10 ha åker, varav han själv odlat 5 ha.

Malmö den 21 september 1946.

C.H. Wallér

C.H.Wallér

Statens lantbruksingenjör.

Godkl. 27/9 46

DIARIE Nr 24545
K. L. JORDBRUKSSTYRELSEN
27 SEP 946

Rapport

över verkställd avsyning av torrläggningsföretag enligt rekvisition av företagets ende delägare.

Företagets namn: "Holma dikningsföretag år 1940" i Norra Rörums socken, Malmöhus län.

Planen fastställd den 8 juni 1942.

Statsbidrag från statens avdikningsanslag 1930.- kr.

Lån från statens avdikningslånefond 1940.- "

Kontrakt om arbetets utförande antaget den 12 januari 1943.

Fastställd arbetstid till den 1 september 1946.

Ensam intressent: Lantbrukaren Otto Johansson, Holma per Norra Rörum.

Avsyningen verkställdes av undertecknad den 17 september 1946.

Företaget befanns därvid vara i sin helhet utfört i överensstämmelse med den fastställda arbetsplanen och tillstyrkes till godkännande.

Företagets verkliga kostnader redovisas sålunda:

Arbets- och materialkostnader	4235.- kr.
Förrättningskostnader	278.57 "
Förrättningsavgift till Kungl. Lantbruksstyrelsen för arbetsledning och kontroll	97.43 "
Summa	4611.- kr.

De verkliga kostnaderna hava alltså blivit högre än beräknade 3978.57 kr.

Malmö den 20 september 1946.

C.H.Wallér

Statens lantbruksingenjör.

. D. N:r 14051

P. M.

för utbetalande av statsunderstöd.

Företag: Holma dikn.föret. år 1940 i Norra Rörums socken,
MALMÖHUS LÄN

Arb. plan: 8/6 42

Kontrakt: 12/1 43

Fullbordas: 1/9 46

Statsbidrag: 1930

Lån: 1.940

Beräkn. kostnad: 3.978:57

Verkst. utbet. d. 5/3 46

av statsbidrag: 900 kr.

av lån: 900 kr.

Utfört arbete enligt lbring. C.H. Wallér den 30 / 4 1946

3.478:57 kr. = c:a 87 %.

0,78 · 1930 = 1500
900
600

Ordf. i arb. styrelsen } Lantbr. Otto Johansson, Holma, Norra Rörum

~~Ende intressent~~ }

ekv. ..... bifogad

Utbetalas

av statsbidrag 600 kr.

av lån 600 kr.

Stockholm den 28/ 5 1946

9. 1941. 1 000.

STATENS REPRODUKTIONSANSTALT
214141

14051

RAPPORT

över verkställd besiktning av torrläggningsföretag enligt rekvisition av vederbörande styrelse.

Företagets namn: "Holma dikningsföretag år 1940" i Norra Rörums socken, Malmöhus län.

Planen fastställd den 8 juni 1942.

Ändring däri medgiven av Kungl. Lantbruksstyrelsen den

Statsbidrag från statens avdikningsanslag 1930.- kr.

Lån från statens avdikningslånefond 1940.- "

Kontrakt om arbetets utförande antaget den 12 januari 1943

Fastställd arbetstid till den 1 september 1946

Förlängd arbetstid till den

Arbetsstyrelsens ordförande:

Förtroendeman:

Ensam intressent: Lantbrukaren Otto Johansson,
Holma per Norra Rörum.

Besiktningen verkställdes den 30 april 1946 av förste assistenten E.H.Monkell, därvid det befanns, att dikessträckan A-B-C var utförd samt att cementrör av godkänd kvalitet voro upplagrade för dikessträckan B-D.

Kostnaderna för vid besiktningen utfört arbete beräknas enligt i fastställd arbetsplanen angivna à priser till omkring 3200.- kr.

Härtill kommer förrättningskostnader 278.57 "

Summa 3478.57 kr,

motsvarande omkring 87 % av hela den beräknade kostnaden 3978.57 kr.

Malmö den 21 maj 1946.

C.H.Wallér

Statens lantbruksingenjör.

1946 den 5 mars

Uppgift jämlikt stadgandet i 1 §, 1 stycket, av lag om kronans förmånerätt för avdikningslån den 14 juni 1929 (nr 164)

Företagets namn: Holma dikningsföretag år 1940 i Norra Rörums socken av Malmöhus län.

Lån 1.940 kronor från statens avdikningslånefond enligt Kungl. Lantbruksstyrelsens beslut den 8 juni 1942.

Lånet har beviljats för nedannämnde, i utredningen angående detsamma upptagna fastigheter.

Socken, by och hemman	Mantal	Registernummer	Ägare
Norra Rörums socken			
Holma	1/224	av 1^{6}	Otto Johansson, lagf.
"	1/36	av 1^{7}	29 aug. 1927, § 40
"	1/64	1^{9}	

Stockholm den 5 mars 1946.

På Kungl. Lantbruksstyrelsens vägnar

Albert Smith

DIARIE Nr 5880
K. LANTBRUKSSTYRELSEN
26 FEB. 1946

RAPPORT

över verkställd besiktning av torrläggningsföretag enligt rekvisition av ende delägaren.

Företagets namn: "Holma dikningsföretag år 1940" i Norra Rörums socken, Malmöhus län.

Planen fastställd den 8 juni 1942.

Ändring däri medgiven av Kungl. Lantbruksstyrelsen den

Statsbidrag från statens avdikningsanslag	1930.- kr.
Lån från statens avdikningslånefond	1940.- "

Kontrakt om arbetets utförande antaget den 12 januari 1943.

Fastställd arbetstid till den 1 september 1946.

Förlängd arbetstid till den

Ensam intressent: Lantbrukaren Otto Johansson,
Holma per Norra Rörum.

Besiktningen verkställdes den 7 februari 1946 av förste assistenten E.H.Monkell, därvid det befanns, att på arbetsplatsen upplagrats 90 m 12", 233 m 9", 124 m 8", 150 m 6" och 59 m 5" cementrör av godkänd kvalitet.

Kostnaderna för vid besiktningen levererade och godkända rör beräknas enligt i fastställda arbetsplanen angivna à priser till 1548.70 kr.
Härtill kommer förrättningskostnader 278.57 "
Summa 1827.27 kr.

motsvarande omkring 46 % av hela den beräknade kostnaden 3978.57 kr.

Malmö den 25 februari 1946.

C.H.Wallér

Statens lantbruksingenjör.

8/6 42

F ö r t e c k n i n g

över fastigheter, till vilkas andelar i kostnaderna för företaget lån beräknats utgå.

Norra Rörums socken.

~~1/244~~ 224	mtl	Holma	av 1	6	ägare Otto Johansson, lagf. 29 aug. 1927, § 40.
1/96	"	"	av 1	7	
1/64	"	"	1	9	

Karlskrona den 12 oktober 1940.

Thore Möller

143

Skuldförbindelse överlämnad
till Kungl. Skattekontoret
den 28/11 1942
godkänd den 10/12 1942

262
42

DIARIE Nr 23441
K. LANTBRUKSSTYRELSEN
21 NOV 1942

M 4 0696

KONTRAKT.

Sedan Kungl. Lantbruksstyrelsen den 27 augusti 1942 till dikningsföretaget Reslöv nr 27 av år 1940 i Reslövs och Trollenäs socknar av

MALMÖHUS LÄN

beviljat dels *statsbidrag* med trettontusentrehundraåttio (13.380) kronor att utgå från *statens avdikningsanslag* och *dels lån* med trettontusenniohundrasjuttio (13.970) kronor att utgå från *statens avdikningslånefond* ävensom fastställt en av statens lantbruksingenjör C.H. Wallér vid syneförrättning år 1940 för företaget upprättad arbetsplan med därtill hörande kostnadsförslag, ha/r undertecknad..., som av vederbörande intressenter utsetts till ~~styrelse~~ förtroendeman för företaget,

med Lantbruksstyrelsen avslutat följande kontrakt, varigenom ~~vi~~ jag för egen del samt å vederbörande intressenters i företaget vägnar åtag/er och förbind/e/r ~~oss~~ mig:

1:o) att utföra företaget i överensstämmelse med den fastställda arbetsplanen med de eventuella ändringar däri, varom Lantbruksstyrelsen må komma att efter framställning besluta,

att fullborda arbetet till den *1 september* 1946,

att vid företagets utförande iakttaga de föreskrifter, som av Kungl. Maj:t eller Lantbruksstyrelsen må hava meddelats,

7. 1941. 1000.

STATENS REPRODUKTIONSANSTALT
171541

att bestrida vad utöver beviljat statsbidrag kan erfordras för företagets fullbordande,

att gälda vederbörande förrättningsman tillkommande gottgörelse för besiktning och avsyning av företaget,

att, när sådant av Lantbruksstyrelsen påfordras, förete behörigen verifierade räkenskaper över de med företaget förenade utgifterna ävensom att, därest det skulle visa sig, att torrläggningskostnad, varför statsmedel beviljats, beräknats till högre belopp än den verkliga kostnaden, efter föreskrift av Lantbruksstyrelsen vidkännas motsvarande minskning av statsbidraget och lånet,

att underhålla det utförda arbetet intill dess sådan underhållsskyldighet kan varda andra i laga ordning ålagd eller vederbörande från underhållsskyldigheten befriats, samt

att vid arbetets utförande ävensom i fråga om underhållsskyldighetens fullgörande underkasta ~~oss~~ mig Lantbruksstyrelsens inseende och kontroll;

2:o) att för tjänsteman, som förordnats att verkställa besiktning eller avsyning av företaget eller inspektion av underhållsarbetet, tillhandahålla den för företaget fastställda arbetsplanen med därtill hörande handlingar och ritningar;

3:o) att i händelse avvikelse utan därtill i vederbörlig ordning erhållet tillstånd skett från den fastställda arbetsplanen, eller arbetet icke blivit fullbordat inom därför bestämd tid och Lantbruksstyrelsen ej heller medgivit anstånd med dess utförande, eller Kungl. Statskontoret skulle finna den säkerhet, som blivit ställd för till Statskontoret avgiven skuldförbindelse angående lånets återbetalning, icke vidare nöjaktig, och ny säkerhet som av Statskontoret godkännes, icke varder inom bestämd tid avlämnad, eller den bestämda annuiteten icke varder i behörig tid erlagd, låta det ankomma på Lantbruksstyrelsen att inställa vidare utbetalning av statsmedlen samt att återfordra vad därav uppburits, beträffande lånet dock endast därest icke beslut om detsammas återbetalning och fördelning blivit meddelat, att inom viss angiven tid på en gång eller efter hand inbetalas, bidragsmedlen till Lantbruksstyrelsen och lånemedlen till Statskontoret, ävensom att å sålunda lyftade och återburna medel erlägga fem procent årlig ränta från lyftningsdagen till dess återbetalning sker;

4:o) att ifråga om tid för lyftande av statsmedlen låta gälla vad Lantbruksstyrelsen därutinnan bestämmer, och skall någon del av statsbidraget och lånet innestå i Lantbruksstyrelsen, intill dess arbetet blivit vederbörligen avsynat och av Lantbruksstyrelsen godkänt;

5:o) att vid avslutandet av detta kontrakt för förvaring i Lantbruksstyrelsens arkiv till Styrelsen överlämna ett exemplar av till ärendet hörande förslag och utredning, dock med undantag för sådana förrättningsakter, som enligt gällande bestämmelser i fråga om redovisning av akter rörande företag enligt 7 kap. vattenlagen må vid nämnda tidpunkt hava överlämnats till Lantbruksstyrelsen, ävensom att, innan sista delen av statsmedlen lyftes, till Lantbruksstyrelsen överlämna fullständig beskrivning jämte ritning över sådan avvikelse från den fastställda planen, vartill vederbörligt tillstånd må hava meddelats;

6:o) att bestrida eller gottgöra kostnader, som i följd av erhållna statsbidrag och lån kunna föranledas för Lantbruksstyrelsen eller Statskontoret;

7:o) att för fullgörande av detta kontrakt ävensom, därest mot kontraktet brytes, för återbäring av lyftade statsmedel jämte därå upplupen ränta, ställa säkerhet, som av Lantbruksstyrelsen godkännes;

8:o) att till Statskontoret avgiva med behörig borgen eller annan säkerhet försedd skuldförbindelse angående lånets återbetalning; samt

9:o) att fullgöra de övriga åtaganden, som enligt gällande bestämmelser åligga mottagare av ifrågavarande statsmedel.

Härav äro två lika lydande exemplar upprättade, av vilka vardera kontrahenten tagit ett.

Reslöv den 24 oktober 1942

Edvin Bengtsson

Att Lantbrukaren Edvin Bengtsson, Reslöv 27 på Mariedalen

i bägges vår närvaro egenhändigt undertecknat förestående kontrakt, intyga:

C. H. Wallin
Lantbruksingenjör
Malmö

Adress

A. Sonesson
Gödsfrivallan
T. Vallenär

Adress

Kungl. Lantbruksstyrelsen antager detta kontrakt.

Stockholm den 18 december 1942.

På Kungl. Lantbruksstyrelsens vägnar

Ant. Lindholm

Vederbörandes uppmärksamhet fästes å bestämmelserna i 13 kap. 17 § vattenlagen, vari stadgas att, därest det framtida underhållet försummas, Konungens Befallningshavande eller annan myndighet Konungen bestämmer äger själv bota bristen på den försumliges bekostnad.

262
42
kopia

LANTBRUKSSTYRELSEN
19 FEB. 1954
DIARIE Nr
SAK Nr

Utdrag ur protokoll fört vid sammanträde med delägarna i "Dikningsföretaget Reslöv nr 27 av år 1940" den 22 jan 1954. Malmöhus län.

Utd.
a.a.

§2

Till styrelseledamöter valdes Per-Ove Hansson Reslöv 26, Nils Olsson Reslöv 18, Algot Andersson Reslöv 18, samtliga med postadress Marieholm, med Per-Ove Hansson som ordf. och verkställande ledamot och Nils Olsson som hans ersättare. Till styrelsesuppleant valdes Otto Hallbäck Reslö v 18 Marieholm.

Reslöv som ovan
P. Hansson

Justerat:

Nils Olsson Alfred Andersson

Rätt utdraget intygar:

262
42

Kungl. Lantbruksstyrelsen.

1418/43

Till

statens lantbruksingenjör C.H. Wallér,

Malmö.

FÖREDRAGET
DEN 9 [illegible] 1943
I
LANTBRUKSSTYRELSEN

Uti en av Kungl. Lantbruksstyrelsen lämnad fastighetsuppgift rörande dikningsföretaget Reslöv nr 27 av år 1940 i Reslövs och Trollenäs socknar av Malmöhus län återfinnes, bland andra, en fastighet betecknad Näs, ett torp, nr 17, ägare Ulf Trolle.

ägarkig 110-143 173-176

I skrivelse till Kungl. Lantbruksstyrelsen den 16 januari 1943 har Inskrivningsdomaren i Rönnebergs, Onsjö och Harjagars domsaga förklarat, att berörda fastighet icke kunnat återfinnas i därvarande fastighetsböcker och anhållit om närmare beskrivning av densamma.

Enär uppgiften hämtats från av Eder upprättade handlingar, anhåller Lantbruksstyrelsen, att Ni ville, så snart ske kan, verkställa erforderlig utredning för fastighetens identifiering.

Skulle låntagaren föredraga att avsäga sig låneandelen, möter icke hinder härför, om arbetsstyrelsen är villig att återbetala skillnaden mellan utbetalat lånebelopp och vad som skulle hava utgått, om denna fastighet icke varit lånesökande.

// Till Lantbruksstyrelsens arkiv hörande 2 häften handlingar och 1 rlning överlämnas och skola återställas vid avgivande av här anbefalld utredning.

Stockholm den 19 januari 1943.

På Kungl. Lantbruksstyrelsens vägnar

DIARIE N:r 2780
K. LANTBRUKSSTYRELSEN
3 FEB. 1943

Lantbruksingeniörens yttrande.

Det område, som i förrättningshandlingarna betecknats "Näs, ett torp nr 17", har efter undersökningar i lantmäterikontoret befunnits vara felaktigt identifierat. Området ifråga skall enligt jordregistret betecknas Näs $1^{1} - 11^{1}, 14^{1}, 16^{1}$. Rättelse har vidta-

gits i förrättningsakten. Översända 2 häften handlingar och 1 ritning återgå.

Malmö den 2 februari 1943.

C.H. Wallér.

C.H. Wallér.

Uppgift jämlikt stadgandet i 1 §, 1 stycket, av lag om kronans förmånsrätt för avdikningslån den 14 juni 1929 (nr 164).

Företagets namn: Dikningsföreteget Reslöv nr 27 av år 1940 i Reslövs och Trollenäs socknar av Malmöhus län.

Lån 13.970 från statens avdikningslånefond enligt Kungl. Lantbrukestyrelsens beslut den 27 augusti 1942.

Lånet har beviljats för nedanstående, i utredningen angående detsamma upptagna fastigheter.

Socken, by och hemman	Mantal	Register-nummer	Ägare
Reslövs socken			
Reslöv	3507/81920	9^{5}	Anders Svensson
"	73/192	16^{2}	A.W. Holmström
"	5/64	16^{5}	Densamme
"	5/192	16^{6}	Arvid Persson
"	173/768	17^{2}	Anders Hansson
"	4/21	18^{3}	Nils Petter Bondesson
"	7/84	18^{7}	Anders Persson
"	5/84	18^{8}	Johannes Johannesson
"	1/63	av 18^{9}	Anders Persson
"	1/84	18^{11}	Densamme
"	5/168	av 18^{12}	Paul Månsson
"	5/168	av 18^{12}	Jöns Olsson
"	9/168	18^{13}	Nils Olsson
"	9/168	18^{14}	Densamme
"	5/32	21^{2}	Edvin Bengtsson
"	5/64	21^{3}	Anders Hansson
"	5/64	21^{4}	Karl Persson
"	5/64	av 21^{5}	Densamme
"	5/64	av 21^{5}	Per Hansson
"	1/2	26^{1}	Densamme
"	1/2	27^{1}	Paul Månsson
"	avst.	27^{3}	Edvin Bengtsson

Trellenäs socken.

Näs	1/3	2^1	Ulf Trolle
"	1/3	9^1	Densamme
"	~~ett torp~~	~~17~~ ×	Densamme ?

Stockholm den 18 december 1942.

På Kungl. Lantbruksstyrelsens vägnar

Olof Fredholm

Dn 2790/43

× fel skall vid Wallérs utredning den 2/febr. 1943 vara:

Näs 1'-11', 14', 16'

27/8 42

Avskrift.

Förteckning

över fastigheter inom "Dikningsföretaget Reslöv nr 27 av år 1940" i Reslövs och Trollenäs socknar, Malmöhus län, till vilkas torrläggning sökes lån från statens avdikningslånefond.

Reslövs socken.

3507/81920	mtl.	Reslöv	9	5	; Anders Svensson, ✓ -
73/192	"	"	16	2	; A.W. Holmström, ✓ -
5/64	"	"	16	5	; Dens., ✓ -
5/192	"	"	16	6	; Arvid Persson, ✓ -
173/768	"	"	17	2	; Anders Hansson, ✓ -
4/21	"	"	18	3	; Nils Petter Bondesson, ✓ -
7/84	"	"	18	7	; Anders Persson, ✓ -
3/84	"	"	18	8	; Johannes Johannesson, ✓ -
1/63	"	"	18 av	9	; Anders Persson, ✓ -
1/84	"	"	18	11	; Dens., ✓ -
5/168	"	"	18 av	12	; Paul Månsson, ✓ -
5/168	"	"	18 av	12	; Jöns Olsson, ✓ -
9/168	"	"	18	13	; Nils Olsson, ✓ -
9/168	"	"	18	14	; Dens., ✓ -
5/32	"	"	21	2	; Edvin Bengtsson, ✓ -
5/64	"	"	21	3	; Anders Hansson, ✓ -
5/64	"	"	21	4	; Karl Persson, ✓ -
5/64	"	"	21 av	5	; Dens., ✓ -
5/64	"	"	21 av	5	; Per Hansson, ✓ -
1/2	"	"	26	1	; Dens., ✓ -
1/2	"	"	27	1	; Paul Månsson, ✓ -
avst.		"	27	3	; Edvin Bengtsson. ✓ -

Trollenäs socken.

1/3	mtl.	Nis	2	1	; Ulf Trolle, ✓ -
1/3	"	"	9	1	; Dens., ✓ -
~~ett torp~~		"	~~17~~		; Dens. ✓ -

(1-11, 14, 16)

Malmö i januari 1941.

C.H. Wallér

Statens lantbruksingenjör.

Vidimeras
ex officio:

C.H. Wallér

Godkänt 18/12 42 262/42

DIARIE Nr 23443
K. LANTBRUKSSTYRELSEN
21 NOV. 1942

RAPPORT

över verkställd avsyning av torrläggningsföretag enligt rekvisition av vederbörande styrelse.

Företagets namn: Dikningsföretaget "Reslöv nr 27 av år 1940" i Reslövs och Trollenäs socknar, Malmöhus län.

Planen fastställd den 27 augusti 1942.

Ändring däri medgiven av Kungl. Lantbruksstyrelsen den

Statsbidrag från statens avdikningsanslag 13380,- kr

Lån från statens avdikningslånefond 13970,- kr

Kontrakt om arbetets utförande antaget den

Fastställd arbetstid till den 1 september 1946.

Förlängd arbetstid till den

Arbetsstyrelsens ordförande: Lantbrukaren Edvin Bengtsson, Reslöv nr 27 per Marieholm.

Avsyningen verkställdes av undertecknad den 17 november 1942. Företaget befanns därvid vara i sin helhet utfört i överensstämmelse med den fastställda arbetsplanen och tillstyrkes till godkännande.

De verkliga kostnaderna hava blivit något högre än de beräknade.

Malmö den 20 november 1942.

C.H. Wallér.

Statens lantbruksingeniör.

Transumt.

Protokoll, fört vid sammanträden för syneförrättning angående torrläggning av mårker tillhörande Reslöv nr 27 m.fl. hemmän i Reslövs och Trollenäs socknar, Malmöhus län.

År 1940 den 8 oktober inställde . . . . . .

. . . . . .

Reslöv den 8 oktober 1940.

Å tjänstens vägnar:

C.H. Wallér.

Statens lantbruksingeniör.

Nils Aug. Nilsson. Olof Olsson.

Gode män.

År 1940 den 29 oktober inställde . . . . . .

. . . . . .

Reslöv den 29 oktober 1940.

Å tjänstens vägnar:

C.H. Wallér.

Statens lantbruksingeniör.

Nils Aug. Nilsson, Olof Olsson.

Gode män.

År 1940 den 15 november inställde . . . . . .

. . . . . .

§ 30.

Delägarne överenskommo att till företagets utförande söka bidrag från statens avdikningsanslag. Följande delägare förklarade sig därjämte önska erhålla lån från statens avdikningslånefond, nämligen A.W. Holmström, Arvid Persson, Per Hansson, Anders Hansson, Edvin Bengtsson, Johannes Johannesson genom Alfred Andersson, Paul Månsson, Nils Olsson, Nils Petter Bondesson, Anders Persson, Jöns Olsson genom Nils Olsson, Ulf Trolle genom Hilding Sonesson och Anders Svensson.

Sakägarne uppdrogo åt lantbrukaren Edvin Bengtsson, Reslöv nr 27 per Marieholm, eller vid förfall för honom åt lantbrukaren Per Hansson Reslöv nr 26 per Marieholm, att hos vederbörande myndighet ansöka om bidrag och lån, att å delägarnes vägnar underteckna de kontrakt och förbindelser, som erfordrades för statsunderstödets lyftande, att uppbära

och utkvitera det statsunderstöd, som kunde bliva beviljat till företaget, samt att i övrigt vidtaga de åtgärder, som erfordrades för ansökan om statsunderstöd.

. . . . . .

§ 36.

Då intet ytterligare förekom, upplästes och godkändes dagens protokoll, varefter förrättningen förklarades avslutad och sammanträdet upplöstes.

Reslöv den 15 november 1940.

Å tjänstens vägnar:

C.H. Wallér.

Statens lantbruksingeniör.

Nils Aug. Nilsson. Olof Olsson.

Gode män.

Rätt transumerat betygar:

C.H. Wallér

Avskrift.

Förening.

Undertecknade, delägare i dikningsföretaget "Reslöv nr 27 av år 1940" i Reslövs och Trollenäs socknar, Malmöhus län, överenskomma att gemensamt ansöka om dels bidrag av statens avdikningsanslag, dels lån av statens avdikningslånefond till bestridande av våra kostnader för dikningsföretagets utförande. För detta ändamål uppdraga vi åt lantbrukaren Edvin Bengtsson, Reslöv nr 27 eller vid förfall för honom åt lantbrukaren Per Hansson, Reslöv nr 26, båda med postadress Marieholm;

att med förrättningsmannen träffa avtal om upprättande av för statsunderstödets sökande erforderliga handlingar m.m.;

att hos vederbörlig myndighet göra ansökan om erhållande av omförmälda statsunderstöd;

att å våra vägnar underteckna de kontrakt och förbindelser, som för statsunderstödets lyftande kunna erfordras;

att uppbära och utkvittera de statsunderstöd, som kunna bliva till företaget beviljade;

att på oss utdebitera vad utöver statsunderstödet kan åtgå för företagets genomförande, samt

att vidtaga i övrigt erforderliga åtgärder för arbetenas förslagsenliga utförande.

Reslöv den 15 november 1940.

1. Edvin Bengtsson.
2. P. Hansson.
3. A.W. Holmström.
4. Karl Persson.
5. Arvid Persson m.h.p.p.
6. Anders Hansson.
7. Paul Månsson.
8. Nils Olsson.
9. Nils Petter Bondesson.
10. Anders Persson.
11. Anders Svensson.

Namnteckningarna bevittna:

C.H. Wallér.
Lantbruksingeniör.
Malmö.

Olof Olsson.
Skiftesgodeman.
Remmarlöv.

12. Ulf Trolle. Friherre Ulf Trolles namnteckning bevittnas: H. Sonesson. Trollenäs. Hildur Nilsson. Trollenäs.

13. Johannes Johannesson.

Bevittnas:

Alfred Andersson.

Per Arvidsson.

14. Jöns Olsson.

Egenhändig namnteckning bevittnas:

B.M. Bengtsson.
lantbr.
adr. La Harrie.

Allan Johannesson.
Reslöv 18, Marieholm.

Vidimeras
ex officio: