Blad 1.
Pl

Förslag
till
"Dikningsföretaget V. Virestad-Fru Alstad
av år 1940"
uti Bösarps, Fru Alstads och La Slågarps socknar
av Malmöhus län.

Upprättat vid syneförrättning år 1940 av
Ebert Henrik Nilsson
Statens Lantbruksingenjör.

Genom Kungl Lantbruksstyrelsens beslut denna dag fastställd till efterrättelse vid arbetets utförande.

Stockholm den 27 augusti 1942
På Kungl. Lantbruksstyrelsens vägnar
Albert Smith

Fixpkt. +18.03
Fixpkt. +13.19
Fixpkt. +9.65
Fru Alstads s:ra
Bösarps s:ra
Virestadsbäcken.
Bösarps s:ra
Gylle s:ra

Skala 1:4000
100 50 0 100 200 300 m.

M 7-0702
Nr 638 Malmöhus Fritz

RITN. Nr 001
M 7-0702
Nr 638 Malmöhus Fritz

Blad 2

Profil- och sektionsritningar.

Förslag

till

"Dikningsföretaget Virestad - Fru Alstad

av år 1940"

uti Bösarps, Fru Alstads och La Slågarps socknar

av Malmöhus län.

Upprättat vid synförrättning år 1940 av

Oker Lauric Sjöberg

Statens Lantbruksingenjör

Genom Kungl. Lantbruksstyrelsens beslut denna dag fastställd till efterrättelse vid arbetets utförande.

Stockholm den 27 augusti 1942

På Kungl. Lantbruksstyrelsens vägnar

Ulrik Fruktt

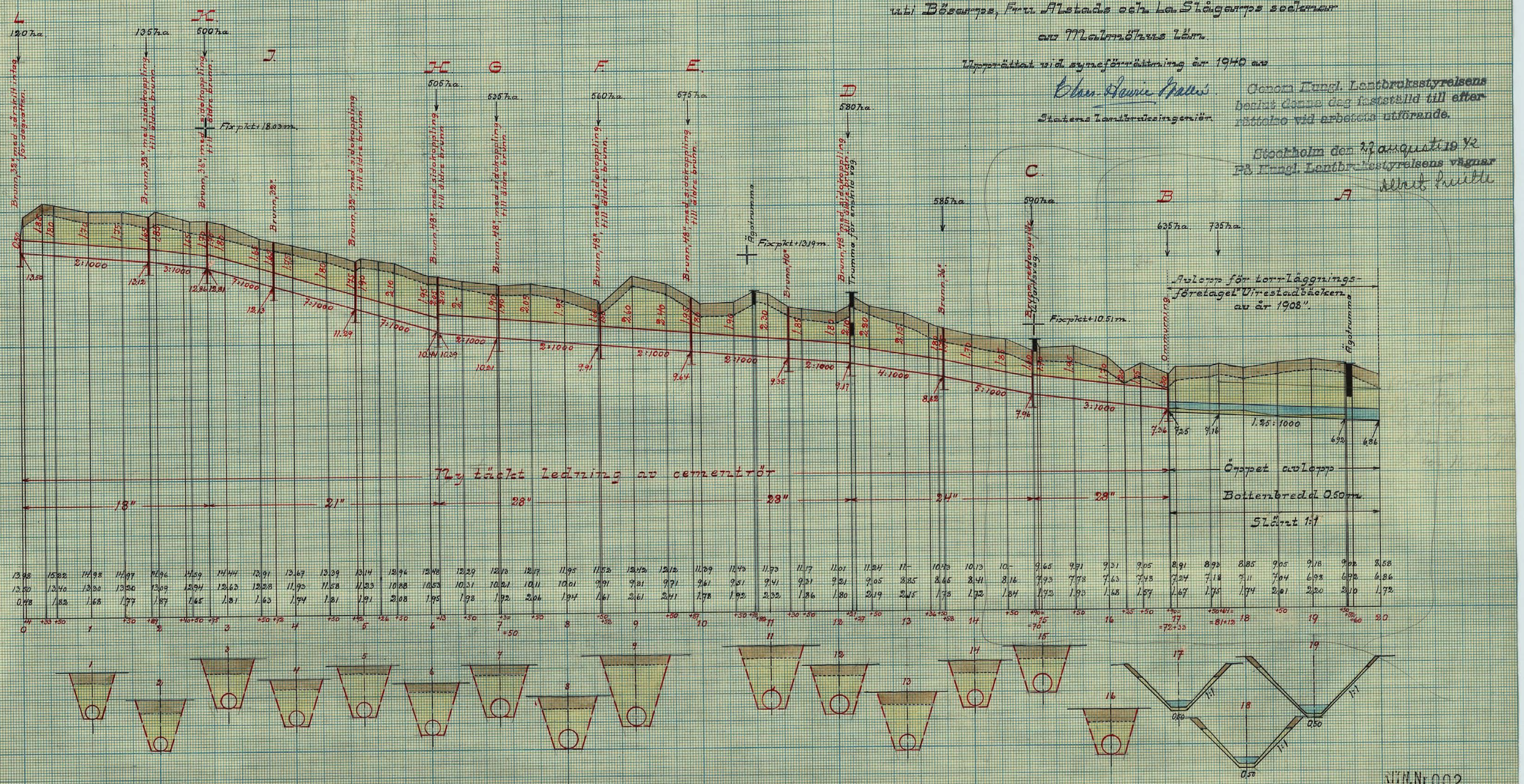
L
K
J
H
G
F
E
D
C
B
A
1207 ha
1357 ha
600 ha
506 ha
525 ha
560 ha
675 ha
580 ha
585 ha
590 ha
625 ha
735 ha
Bruns, 38" med sidoloppling till äldre brunn. för dagvatten.
Bruns, 38" med sidoloppling till äldre brunn.
Bruns, 36" med sidoloppling till äldre brunn.
Bruns, 38" med sidoloppling till äldre brunn.
Bruns, 48" med sidoloppling till äldre brunn.
Bruns, 48" med sidoloppling till äldre brunn.
Bruns, 48" med sidoloppling till äldre brunn.
Bruns, 48" med sidoloppling till äldre brunn.
Trumma för enskilt väg
Ägotrumma
Fixpkt. + 18.03 m.
Fixpkt. + 12.19 m.
Fixpkt. + 10.51 m.
Bruns, 36".
Bruns, 36".
Bruns, 36".

Förslag

till

"Dikningsföretaget V. Virestad - Fru Alstad av år 1940"

uti Bösarups, Fru Alstads och Lo Slågarups socknar av Malmöhus län.

Upprättat vid syneförrättning år 1940 av

Sten Erwin Möller

Statens Lantbruksingenjör.

Blad 3.

Profil- och sektionsritningar

Genom Kungl. Lantbruksstyrelsens beslut denna dag fastställd till efterrättelse vid arbetets utförande.

Stockholm den 27 augusti 1942

På Kungl. Lantbruksstyrelsens vägnar

Albert Smith

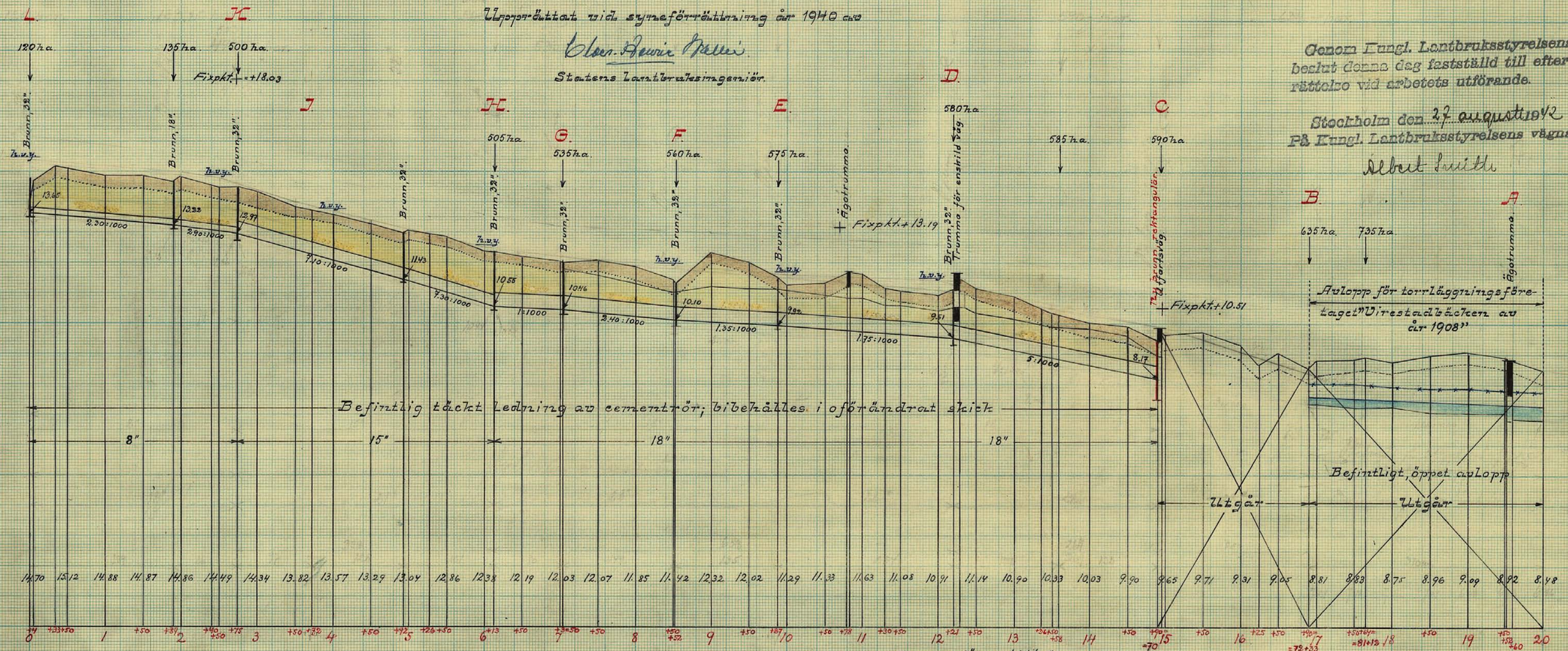

ARTN. Nr 003
M 7-07023
Nr 638 Malmöhus 7 mtr

Blad 4

Profil- och sektionsritningar

Förslag

till

"Dikningsföretaget Ö Virestad - Fru Alstad av år 1940"

uti Bösarps, Fru Alstads och La Slågarps socknar

av Malmöhus län

Upprättat vid synförrättning år 1940 av

Olof Henrik Möller

Statens Lantbruksingenjör

Genom Kungl. Lantbruksstyrelsens beslut denne dag fastställd till efterrättelse vid arbetets utförande.

Stockholm den 17 augusti 1942
På Kungl. Lantbruksstyrelsens vägnar

Ulrik Quitte

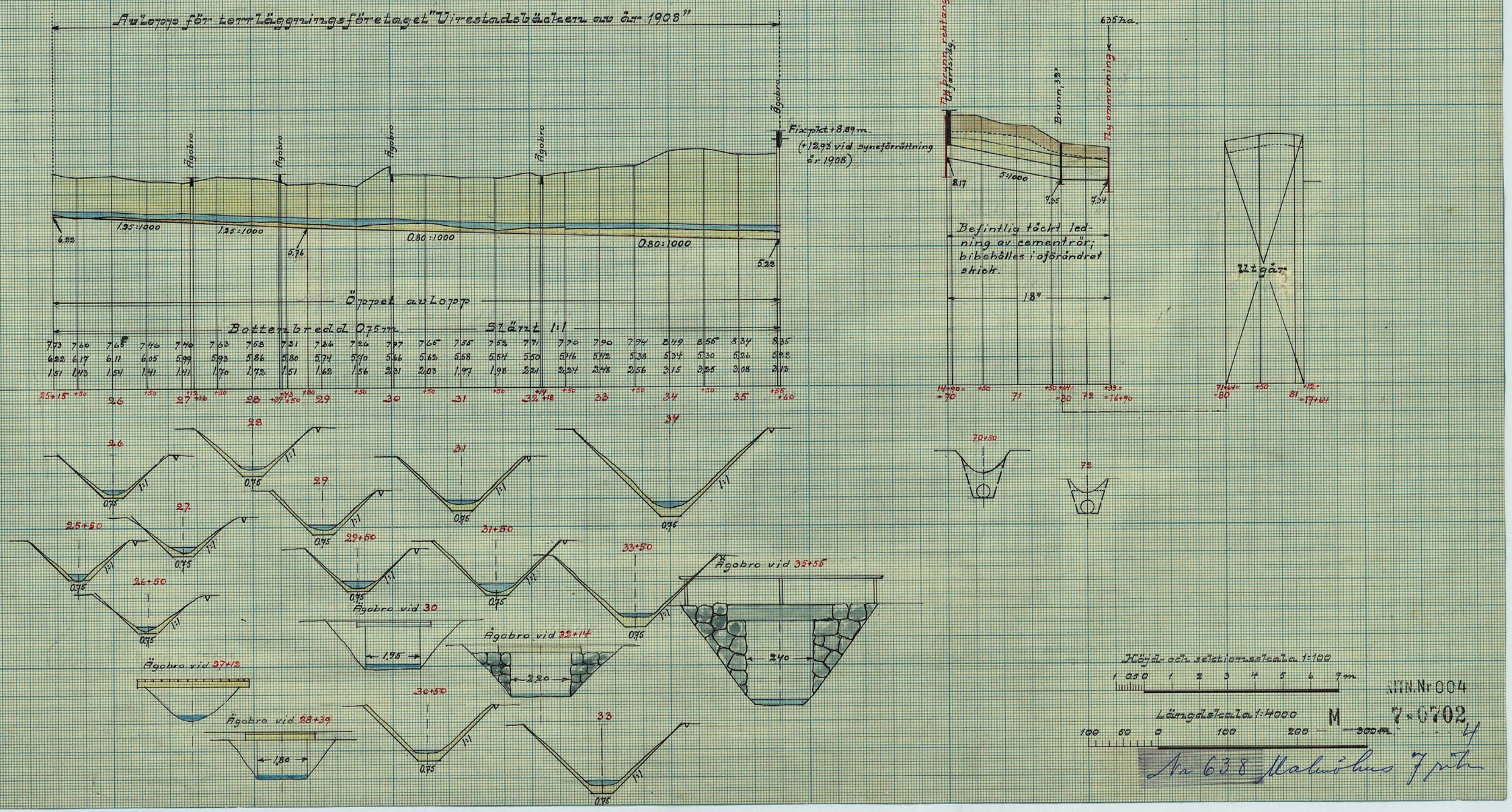

Profil- och sektionsritningar.

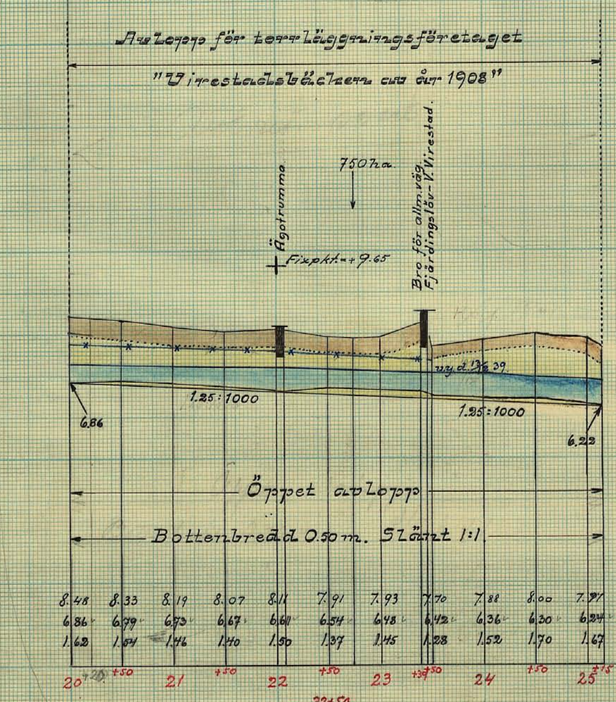

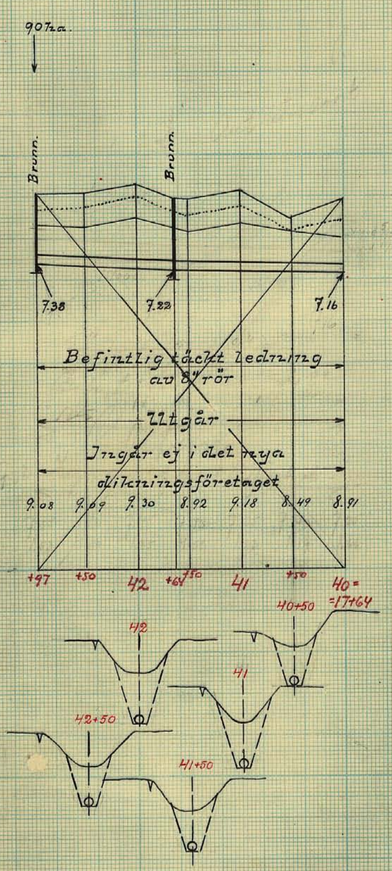

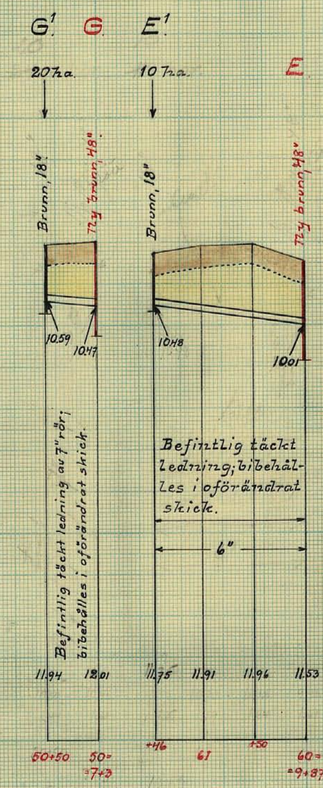

Förslag
till
"Dikningsföretaget V. Virestad-Fru Alstad
av år 1940"
uti Bösarps, Fru Alstads och La Slågarps socknar
av Malmöhus län.

Upprättat vid synförrättning år 1940 av

Klas Lennart Nelli

Statens Lantbruksingenjör.

Genom Kungl. Lantbruksstyrelsens beslut denna dag fastställd till efterrättelse vid arbetets utförande.

Stockholm den 27 augusti 1942
På Kungl. Lantbruksstyrelsens vägnar

Albert Fritts

Höjd- och sektionsskala 1:100
1 0.5 0 1 2 3 4 5 6 7 m.

Längdskala 1:4000
100 50 0 100 200 300 m.

NTH. Nr 005
M 7-0702 5
Ar 638 Malmöhus Fritts

Brunnsritningar m.m.

Typritning för ommurning vid punkten B.

Skala 1:50

A — B

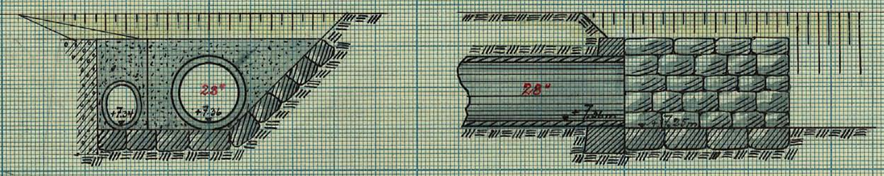

Plan.

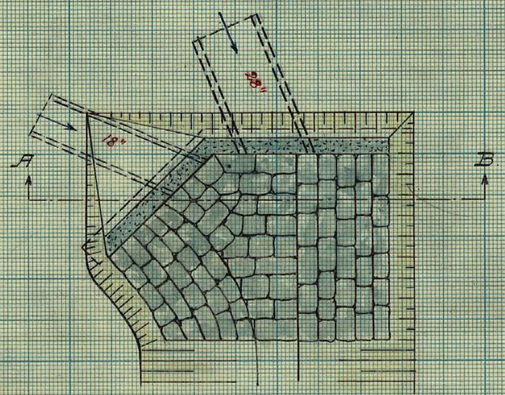

Typritning för brunn vid punkten C.

Skala 1:50

Sektion.

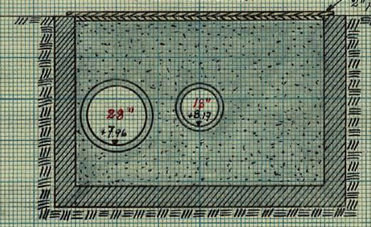

Plan.

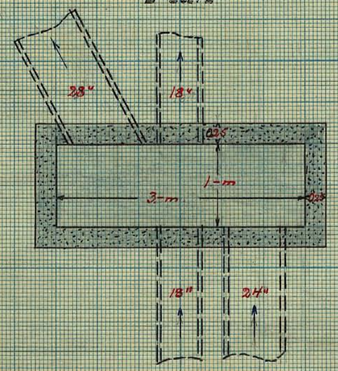

Typritning för brunn vid 13+58.

Skala 1:50

Sektion.

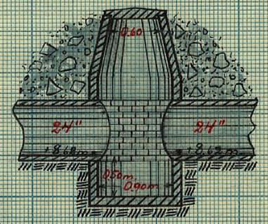

Plan.

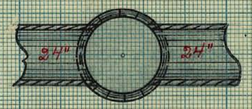

Typritning för brunn vid 12+21.

Skala 1:50

Sektion.

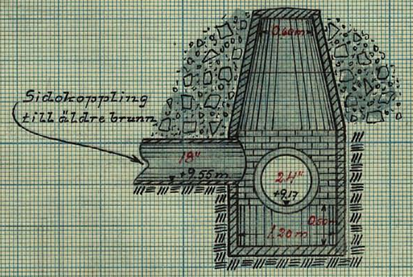

Plan.

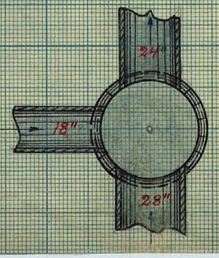

Typritning för brunn vid 11+30.

Skala 1:50.

Sektion.

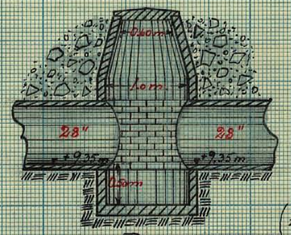

Plan.

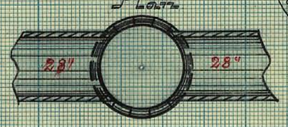

Typritning för brunn vid 9+87.

Skala 1:50

Sektion.

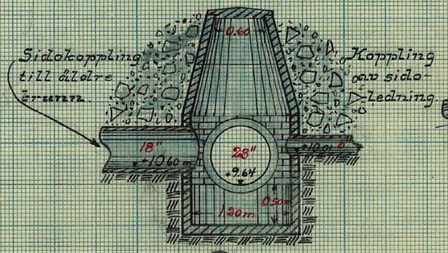

Plan.

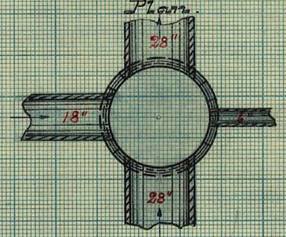

Typritning för brunn vid 7+3

Skala 1:50

Sektion.

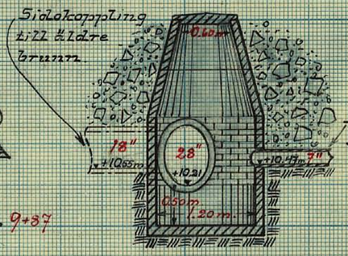

Plan.

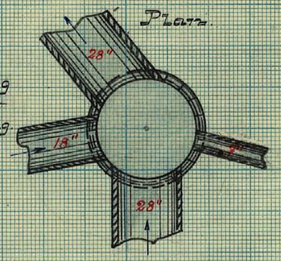

Typritning för brunn vid 6+13

Skala 1:50

Sektion.



Plan.

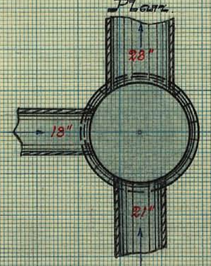

Typritning för brunn vid 8+52.

Skala 1:50

Sektion.

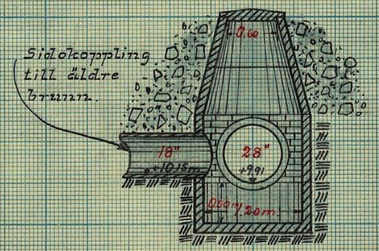

Plan.

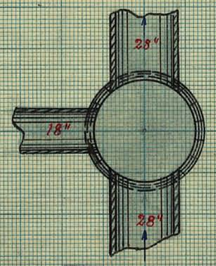

Förslag

till

"Dikningsföretaget V. Vinested - Fru Alstad

av år 1940"

uti Bösarps, Fru Alstads och la Slågarps socknar

av Malmöhus län.

Upprättat vid synförrättning år 1940 av

Oben Henric Pallin

Statens lantbruksingenjör.

Genom Kungl. Lantbruksstyrelsens beslut denne dag fastställd till efterrättelse vid arbetets utförande.

Stockholm den 29 augusti 1942

På Kungl. Lantbruksstyrelsens vägnar

Albert Fridh

Skala 1:50

1 0.5 0 1 2 3 m.

NTN.Nr 006

M 7-0702 6

Nr 638 Malmöhus Län

Brunnsritningar.

Typritning för brunn vid 4+92

Skala 1:50.

Sektion.

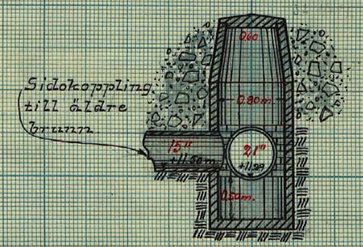

Plan.

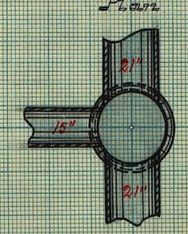

Typritning för brunn vid 2+75

Skala 1:50.

Sektion.

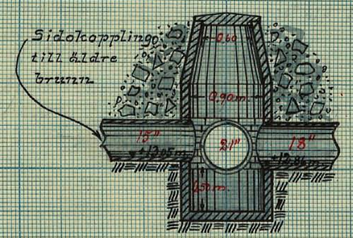

Plan.

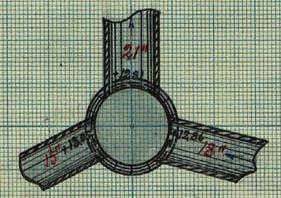

Förslag

till

"Diningsföretaget V. Vinestad-Fru Alstad

av år 1940"

uti Bösarps, Fru Alstads och La Slågarps socknar

av Malmöhus län

Upprättat vid synförrättning år 1940 av

Oscar Hervin Ståhl

Statens lantbruksingenjör.

Typritning för brunn vid 3+72

Skala 1:50

Sektion.

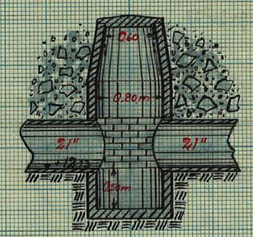

Plan.

Typritning för brunn vid 1+89

Skala 1:50.

Sektion.

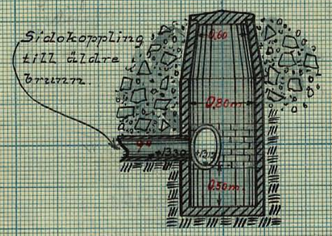

Plan.

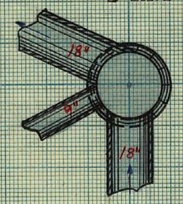

Typritning för brunn vid 0

Skala 1:50.

Sektion.

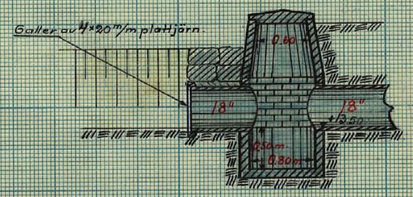

Plan.

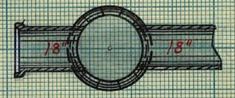

Genom Kungl. Lantbruksstyrelsens beslut denna dag fastställd till efterrättelse vid arbetets utförande.

Stockholm den 27 augusti 1942
På Kungl. Lantbruksstyrelsens vägnar
Albert Lundström

Skala 1:50

1 0.5 0 1 2 3 4 m.

NTN.Nr 007

M 7.0702 7

Ar 638 Malmöhus län

1942

DIARIE Nr 23424
K. LANTBRUKSSTYRELSEN
21 NOV 1942

M 7 0702

Kungl. Lantbruksstyrelsens
Kulturtekniska byrås arkiv

Handlingar
till
"Dikningsföretaget V.Virestad - Fru Alstad
av år 1940"
i Bösarps, Fru Alstads o. La Slågarps s:ar
av Malmöhus län.
Upprättade vid syneförrättning
år 1940.

7

Lår
den
åte

Handlingar

till

"Dikningsföretaget V. Virestad - Fru Alstad

av år 1940"

i Bösarps, Fru Alstads och La Slågarps s:ar

av Malmöhus län.

Upprättade vid syneförrättning

år 1940.

Översiktskarta.

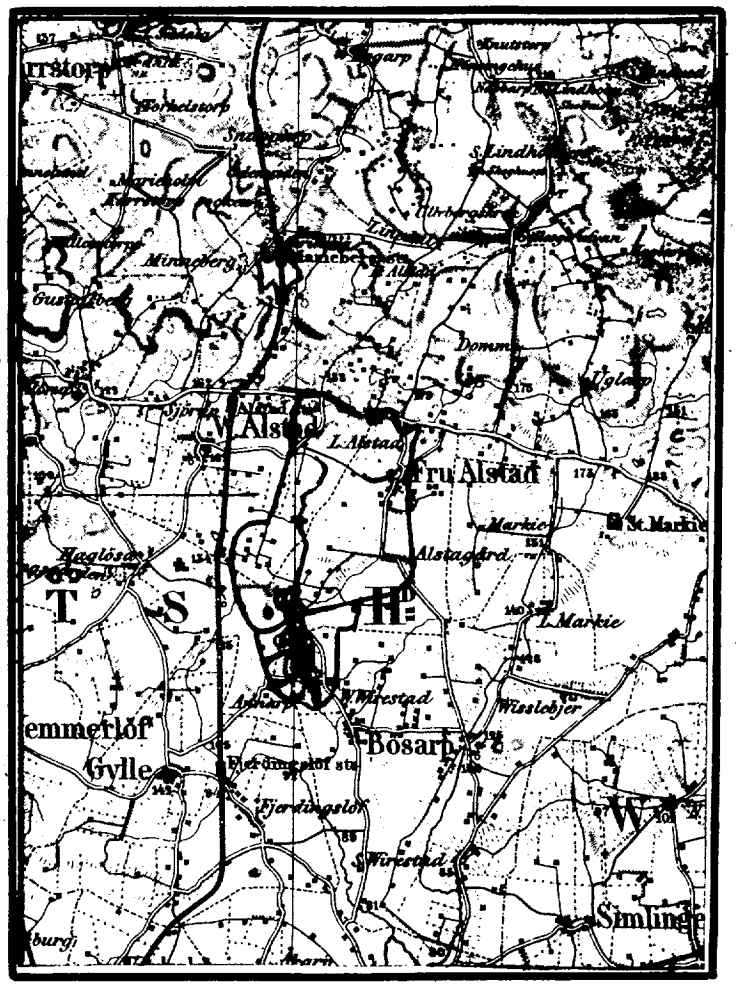

Skala 1:100000.

Protokoll, fört vid sammanträden för synsförrättning angående toulägging av mäker tillhörande Fn Alstad nr 13 m. fl. hemman uti Fn Alstads m. fl. socknar, Malmöhus län.

År 1940 den 26 september installde sig undertecknad förrättningsman jämte skiftesgodemännen Sven Persson, V. Virestad per Gårdingslöv och August Christoffersson, Lilla Alstad per Alstad, hos lantbrukaren Nils E. Olsson, V. Virestad nr 5 för att jämlikt Länsstyrelsens för förrättningsmannen utfärdade förordnande (Bil. nr 1) handlägga synsförrättning angående toulägging av mäker tillhörande Fn Alstad nr 13 m. fl. hemman uti Fn Alstads m. fl. socknar, Malmöhus län. Kungörelser om förrättningens förestående denna dag hade förrättningsmannen den 3 september 1940 översänt till pastorsämbetena i Fn Alstads, Ra Hagarps och Bosarps församlingar och dessa kungörelser hade enligt å desamma tecknade bevis upplästs i respektive kyrkor söndagen den 8 september 1940 (Bil. nr::ro 2, 3 och 4). Kungörelsen hade dessutom torsdagen den 5 september 1940 varit införd i Skånska Dagbladet. Tillkände sakägare hade förrättningsmannen den 5 och den 9 september 1940 översänt underrättelser om förrättningens företagande och hade över dessa underrättelser bärshållsförteckning (Bil. nr 5) upprättats.

Förutom ovanpunkterna hade följande tillträdeskommit.

Löpandena till föreläningen:

Lantbr. Nils H. Olsson V. Vrestad n 5, utg. 271/1568 mtl. V. Vrestad 5^{7} 85/2352 mtl. V. Vrestad 5^{8} 85/2352 mtl. V. Vrestad 5^{9} 85/2352 mtl. V. Vrestad 5^{10} samt 1/54 mtl. V. Vrestad 10^{2} i Broarps s:n.

Lantbr. Olof Persson, Valldammsgatan 11, Trelleborg, utg. 1/96 mtl. V. Vrestad 11^{8} i Broarps s:n genom sonen Edvin Persson.

Lantbr. Johan Jönsson V. Vrestad n 10, utg. 1/6 mtl. V. Vrestad 10^{4} i Broarps s:n.

Trädgårdsmästaren Nils Nilsson, Skansgatan 8, Helsingborg, Ödåkra numera till. Otto Ivarsson försålt sina fastigheter i Fn Alstad n 13 och V. Vrestad n 11.

Övriga sakägare och ombud.

Lantbr. Ragnar Persson La Alstad n 7, utg. 55/678 mtl. Fn Alstad 31^{2} 229/2712 mtl. Fn Alstad 31^{3} och 229/2712 mtl. Fn Alstad 31^{4} i Fn Alstads s:n.

~~Änkefrn Hemmka Larsson, Limehund, lantbr. Gösta Larsson och lantbr. Hans Th. Larsson, Höjebo, utg. Lilla Ammarp 1/4 mtl. Ammarp 1^{5} i La Hässleholms s:n.~~

Lantbr. Per Mårtensson Annarpsdal; utg. 1/3 mtl. Annarp 2^2 i La Hågarps s:n.

Lantbr. Loven Arvid Andersson V. Virestad nr 12; utg. 4/27 mtl. V. Virestad 10^3 och 23/282 mtl. V. Virestad 12^22 i Bosarps s:n.

Lantbr. Algot Ekson och hans moder fru Anna Ekson V. Vireslad nr 8; utg. tillsammans 1/4 mtl. V. Vireslad nr 8^1 i Bosarps s:n genom Algot Ekson.

Lantbr. Hugo Andersson och fru Hilda Andersson V. Vireslad nr 7; utg. tillsammans 9/32 mtl. V. Vireslad nr 7^1 i Bosarps s:n genom herr Karl Albert Lundgren enl. fullmakt (Bil. nr 6).

~~Fru Karin Persson V. Vireslad nr 1; utg. 35/1272 mtl. V. Vireslad nr 7^1 i Bosarps s:n.~~

~~Kamell. Andres Ingell V. Vireslad nr 12; utg. 1/1080 mtl. V. Vireslad 12^31 i Bosarps s:n.~~

~~Vägarbetaren Edvin Mårtensson V. Vireslad nr 12; utg. 1/2160 mtl. V. Vireslad 12^30.~~

~~Vägarbetaren Andres P. O. Lundbäck, V. Virestad nr 12, ag. 169/250980 mtl. V. Vireskad 12 34.~~

~~Fastighetsägaren Jöns Larsdotter, V. Vireskad nr 12, ag. 169/250980 mtl. V. Vireskad 12 33.~~

~~Lantbr. A. Bäner, Fm Abstad nr 13 anv. Nils Nilsson tillhörige fastigheter i Fm Abstad nr 13 och V. Vireskad nr 11.~~

~~Lantbr. Per Emil Larsson, V. Vireskad nr 1 anv. Kersti Persson tillhörig fastighet i V. Vireskad nr 7.~~

Ove och Ingeborg vägdistrikt genom ordf. i dess vägstyrelse, lantbrukaren Göran Göransson, Dalla.

Lantbr. Otto Jönsson, Hyttebacken, ag. 17/192 mtl. V. Vireskad 119 i Bosarps s:n samt 5/32 mtl. Fm Abstad nr 135 i Fm Abstads s:n.

Sysslomannen för torrläggningsföretaget Vireskadsbäcken år 1908, lantbrukaren Theodor L. Persson Torsbäg.

§ 1.

Det för förrättningsmannen utfärdade förordnandet upplästes och bifogades protokollet såsom Bil. nr 1.

§ 2.

För emot synemännen hade ingen att anmäla. Synemännen visste sig ej heller stå i jävsförhållande till om hände sakägare. Gode männen förklarade, att de avlagt föreskriven ed samt att de förfarande synehade uppdrag att vara skiftesgodemän.

§ 3.

Laga hinder emot förrättningens handläggande eller det om planerade dikningsföretagets utförande hade ingen att anmäla.

§ 4.

Förrättningsmannen framlade en plankarta över de marker vilka torde bliva berörda av det planerade dikningsföretaget, avensom profil- och sektionsritningar över de avlopp vilkas upptagande begärts i samband med verkställda förundersökningar. Vidare meddelade förrättningsmannen, att sakägarne vid de synekanden som under förrättningen komme att framställas beträffande avlopps upptagande hade att hänföra sig till numren på de vid förundersökningarna nedlagna och avrägda samt å ritningarna utmärkta pålarna.

§ 5.

Lokanderna förklarade genom Nils H. Olsson, att de med sin ansökan om synneförrättningen avsåge att vid denamma förslag skulle upprättas och bestämmelser meddelas för avlopps upptagande i den omfattning samt till det djup och med de dimensioner i övrigt, som erfordrades för ändamålsenlig tvarläggning av vissa dem tillhöriga, av vattenskadade marker. De yrkade därför

att mitt täckt avloppsdike upptagas i sträckningen 16+90 = 72+33 över 71+64 och 70 = 14+90 till 0. De nuvarande ändrätterna 9+87 = = 60 - 61+46 och 7+3 = 50 - 50+50 kunde däremot bibehållas i oförändrat skick, enär de sakägarna komma att avbörda vattnet på fullt tillfredsställande sätt sedan lunnd-avloppet tomlagts.

§ 6.

Nils H. Olsson anförde vidare beträffande om definitiva avlopp följande:

Den nuvarande täckta ledningen av 18" rör i sträckningen 16+90 = 72+33 - 70 = 14+90 ingingo i torläggningsföretaget "Vrestadbäcken av år 1958". Den hade utförts i enlighet med det förslag, som upprättats vid synefortattning för omnämnda torläggningsföretag.

Den nuvarande täckta ledningen av 18" rör i sträckningen 70 = 14+90 - 13+36 hade utförts av fonthavande ägare till den egendom i V. Vrestad nr 10, som om ynnehades av Johan Jonsson.

De nuvarande täckta ledningarna i sträckningarna 13+36 - 0, 9+87 = 60 - 61+46 och 7+3 = 50 - 50+50 ingingo i torläggningsföretaget "nr 5 V. Vrestad av år 1958". De hade utförts i huvudsaklig överensstämmelse med det förslag, som upprättats vid synefortattning för omnämnda torläggningsföretag.

Olsson hemställde vidare att de nuvarande täckta avloppen till en böjan kunnat avleda flödesvattnet på ett tämligen tillfredsställande sätt. Ledermera hade emellertid ett flertal dik-

mingsföretag med täckta avlopp utförts uppströms de marker, om vilkas torläggning det nu vore fråga, vilket medfört att avrinningen nu skedde betydligt snabbare än förut. Följden härav hade blivit att de nuvarande täckta avloppen ej hunde avledda flödesvattnet och även vid mindre flöden framträda nu avsevärda vattenmängder på marken ovanför rörledningarna, vilket orsakade betydande skador på jord och gröda. Skadegörelsen vore särskilt stor då flöden stundom inträffade mitt under vegetationstiden. Det vore därför enligt Ahson absolut nödvändigt att nu vidtaga åtgärder, så att översvämningarna i framtiden förhindrades.

§ 7.

Länsstyrelsemannen meddelade, att han verkställt vissa utredningar och beräkningar, av vilka det tydligt framgingo att de nuvarande täckta avloppen utförts med rör av mycket otillräckliga dimensioner. För att för framtiden förhindra översvämningar måste därför de diketsträckor, som omnämnes i § 5 här ovan, antingen helt ersättas av nya och tillräckliga rörledningar eller ock kompletteras med nya ledningar. För den händelse att de nuvarande diketsträckorna utförts av fullgoda rör, vore ur kostnadssynpunkt det senare alternativet givetvis att föredraga. I så fall kunde nämligen de nuvarande ledningarna kvarbliva omblade samt nya ledningar ut-

föras vid sidan av dem eller i annan lämplig sträckning. Dessa nya ledningar skulle då kunna utföras av sör med något mindre dimensioner än om de gamla ledningarna helt skulle ersättas.

§ 8.

Herr Otto Ivarsson, som av sökanden Nils Nilsson köpt dennes fastigheter i V. Virestad nr 14 och Gn Alstad nr 13 förklarade att han om i Nilssons ställe tillträdde nyrefonäthningen som sökande.

§ 9.

Fonäthningsmannen meddelade, att det av verkställda utredningar framgått att det planerade diknningsföretaget ej komme att sträcka sig mer till landsvägsbron vid sektionen 23+39, varför allmänna vägen Gårdingslöv-V. Virestad eller vägen nr 38 i Skytts härad ej komme att behövas.

§ 10.

Herr Theodor L. Persson, ombudsman för torläggningsföretaget "Vireståsbäcken nr 1 år 1908" förklarade, att han ej hade något att invända mot att det nu planerade diknings-företaget komme till stånd.

§ 11.

Johan Jonsson Ramhöll, att de nuvarande ledningarna voro i tillgott skick och capacitigen kunde tjänstgöra även många år. Lämpligast vore därför att bibehålla

den omvarande ledningen samt komplettera densamma med en ny ledning vilken lades vid sidan av den gamla eller i annan lämplig sträckning.

§ 12.

Till protokollet antecknades att ersättning för handläggning m. m. under förundersökningarna skulle utgå med 66 kr. till Nils H. Olsson och med 62 kr. till Johan Jönsson.

§ 13.

Uppdelades, att synegången omedelbart kommer att företagas.

§ 14.

Då intet ytterligare förekom, upplästes och godkändes dagens protokoll varefter sammanträdet avslutades med tillkännagivande att nytt sammanträde i ärendet kommer att hållas hos lantbrukaren Nils H. Olsson i V. Virestad m. 5 lördagen den 12 instundande oktober kl. 9.30.

V. Virestad den 26 september 1940.

Å tjänstens vägnar:

C. B. Malen

Statens lantbruksingenjör.

Sven Tesby

Gode Mellen

År 1940 den 12 oktober inställde sig syne-männen åter hos lantbrukaren Nils H. Olsson i V. Virestad nr 5 för att fortsätta syneförrätt-ningen.

Förutom synemännen hade följande till-städesskommit:

Lantbr. Nils H. Olsson, V. Virestad nr 5.

Lantbr. Olof Persson, Valldammsgat. 11, Trelleborg genom sonen Edvin Persson.

Lantbr. Johan Jönsson, V. Virestad nr 10.

~~Trädgårdsmäst. Nils Nilsson, Hamngat. 8, Malmö.~~

~~Lantbr. Ragnar Persson, La Alstad nr 7.~~

~~Änkefrn Henrika Larsson, Smedstorp, lantbr. Gösta Larsson och lantbr. Hugo Th. Larsson, Höjbo.~~

Lantbr. Per Mårtensson, Ymarpsdal.

~~Lantbr. Sven Arvid Andersson, V. Virestad nr 12.~~

~~Lantbr. Algot Olsson och hans moder fru Anna Olsson, V. Virestad nr 8.~~

~~Lantbr. Hugo Andersson och fru Hilda Andersson, V. Virestad nr 7.~~

~~Fru Hedvig Persson, V. Virestad nr 1.~~

~~Handl. Anders Tjäll, V. Virestad nr 12.~~

~~Vägarb. Edvin Mårtensson, V. Virestad nr 12.~~

~~Vägarb. Anders P. G. Lundfors, V. Virestad nr 12.~~

~~Fastighetsägaren Jöns Lundgren, V. Virestad nr 12.~~

~~Lantbr. H. Bäver, Fru Alstad nr 13.~~

~~Lantbr. Per Emil Larsson, V. Virestad nr 1.~~

~~Orsa och Noyts vägdistrikt.~~

~~Lantbr. Otto Andersson, Hyttebracken.~~

~~Styrelsemannen för dikningsföretaget "Vårsjöbäckens år 1908", lantbr. Theodor L. Persson Torshög.~~

§ 15.

Förrättningsmannen redogjorde för det förslag till dikningsföretagets utförande, som upprättats sedan föregående sammanträde samt framlade till förslaget hörande handlingar och ritningar. Handlingarna upplästes och bifogades protokollet:

Värderingslängden såsom Bil. Litt. A.
Kostnadsförslaget såsom Bil. Litt. B.
Arbetsbeskrivningen såsom Bil. Litt. C.

§ 16.

Förrättningsmannen utbetalade ersättning för handläggning m. m. under förrättningarna med 66.- kr. till Nils H. Olsson och 62.- kr. till Johan Jönsson.

§ 17.

Förrättningsmannen överlämnade till Nils H. Olsson 1 häfte handlingar och 2 ritningar till torläggningsföretaget "Nr 5 V. Hirestad av år 1908" vilka Olsson vid förundersökningarna ställt till förrättningsmannens förfogande.

§ 18.

Avgav förrättningsmannen utlåtande - se Bil. Litt. D med tillhörande underlagor - med tillkännagivande att den med utlåtandet missnöjde ägde detsamma klandra genom besvär till Söderbygdens Vattendomstol.

§ 19.

Redogjorde förrättningsmannen för bestämmelserna i 11 kap. 85 § vattenlagen.

§ 20.

Delägarne överensstämmo att till företagets utförande söka statsbidrag från statens avdikningsanslag.

Nedan antecknade delägare förklarade sig därjämte önska erhålla lån från statens avdikningslånefond till sina andelar i företaget nämligen:

Nils H. Olsson
Johan Jönsson
Per Mårtensson och
Olof Persson genom Edvin Persson.

Det uppdrogs åt lantbrukaren Nils H. Olsson, V. Vipestad nr 5 per Gårdingslöv eller vid förfall för honom åt lantbrukaren Johan Jönsson V. Vipestad per Gårdingslöv,

att hos vederbörande myndighet göra ansökan om bidrag och lån av statsmedel;

att å delägarnes vägnar undertecknade de kontrakt och förbindelser, som för statsunderstödets lyftande kunna erfordras;

att uppbära och utkvittera det statsunderstöd, som kan bliva till företaget beviljat;

att med fonattningsmännen träffa avtal om uppgättande av för statsunderstödets sökande erforderliga handlingar och ritningar m. m.

att vidtaga i övrigt erforderliga åtgärder för företagets förslagsvisa utförande.

§ 21.

Sedan de närvarande förklarat sig beredda att omedelbart utse styrelse, valdes till styrelseledamöter lantbrukare Nils H. Olsson, V. Vipestad nr 5, tillika ordförande och verkställande ledamot, samt Johan Jönsson V. Vipestad nr 10 och Otto Arnesson, Fr. Alstad nr 13, samtliga med postadress Gårdingslöv.

§ 22.

Fonattningsmännen meddelade, att diknings-företagets handlingar och ritningar för framtiden skulle förvaras av styrelsens ordförande och alltså inom tretton dagar tillställas Nils H. Olsson för att av honom hållas tillgängliga för envar, som önskar granska dem eller taga avskrift.

§ 23.

Lakagarne önskade att diknningsföretagets writningar utfördes på papper.

§ 24.

Överlämnades till Nils H. Olsson ett exemplar av arvodesräkningen för förrättningen. Angående efter dagarvode debiterad ersättning hänvisades till arvodesräkningen.

§ 25.

Då intet ytterligare förekom upplästes och godkändes dagens protokoll, varefter förrättningen förklarades avslutad och sammanträdet upplöstes.

V. Vipestad den 12 oktober 1940.

Å länsstyrelsens vägnar:

C. A. Malle

Statens lantbruksinspektör.

Sven Persson

Ingemar Eggertsson

Gode man

Bil. nr 1. 16.

25

Ek.d.litt. ✓ n:r 4/286 1939.

Ink. till Lantbruksingeniörskontoret
den 18/2 1939.

RESOLUTION.

Översändes till lantbruksingenjören i Malmö läns län, som förordnas att, därest laga hinder ej möter, i behörig ordning företaga den i inneliggande ansökan omförmälda förrättning; skolande bevis om detta förordnandes emottagande skyndsamt hit insändas.

Malmö i landskansliet den 16 februari 1939.

Erhållet mottagandet d. 17/3 39.

17.

4

Ek. D. Dt. ..... nr 286 år 1939.
Länsstyrelsen i Malmöhus län.
Ink. 15. FEB. 1939.
Landskansliet.

Till

Länsstyrelsen i Malmöhus län.

Vördsamt anhålles om förordnande för behörig förrättningsman att jämlikt gällande vattenlag handlägga syneförrättning för torrläggning av marker tillhörande Fru Alstad nr 13 uti Fru Alstads socken, V. Virestad n:ris 5, 11 och 10 uti Bösarps socken samt Annarp nr 2 uti La Slågarps socken. Av förrättningen torde möjligen komma att beröras även andra fastigheter, vilka emellertid ej kunna angivas förrän erforderliga förundersökningar utförts.

Fjärdingslöv den 11 februari 1939.

Upplysningar om förrättningen lämnas av Nils Olsson, V. Virestad nr 5, Rt. Fjärdingslöv 12.

Nils H. Olsson Olof Persson

Johan Jönsson Nils Nilsson

Bil. nr 2.18.

Ink. till Lantbruksingeniörskontoret

den 17/9 1940.

Kungörelse.

Sammanträde för syneförrättning angående torrläggning av marker tillhörande Fru Alstad nr 13 m.fl. hemman uti Fru Alstads m.fl. socknar av Malmöhus län kommer att hållas hos lantbrukaren Nils H. Olsson, V. Virestad nr 5, torsdagen den 26 innevarande september kl. 9,30, då vederbörande sakägare hava att tillstädeskomma personligen eller genom lagligen befullmäktigade ombud. Av förrättningen torde beröras dels marker tillhörande Fru Alstad n:ris 13 och 31 uti Fru Alstads socken, ~~samt~~ Annarp n:ris 1 och 2 uti La Slågarps socken samt V. Virestad n:ris 5, 7, 8, 10, 11 och 12 uti Bösarps socken, dels allm. vägen Fjärdingslöv- V. Virestad eller vägen nr 38 i Skytts härad av Oxie och Skytts vägdistrikt, dels dikningsföretaget genom och från ägorna till nr 5 V. Virestad av år 1908.

Malmö den 3 september 1940.

Å tjänstens vägnar:

B. H. Walli

Statens lantbruksingeniör.

Förestående kungörelse uppläst den 8. September 1940 för Fru Alstads församling i Fru Alstads kyrka betygar:

[illegible]

p. L.

Anhålles, att förestående kungörelse fortast möjligt måtte upplässas för Fru Alstads församling samt därefter med påtecknat bevis om uppläsandet återsändas till förrättningsmannen under adress Södra Förstadsgatan 2, Malmö.

Bil. nr 3. 19.

Ink. till Lantbruksingeniörskontoret
den 9/9 1940

Kungörelse.

Sammanträde för syneförrättning angående torrläggning av marker tillhörande Fru Alstad nr 13 m.fl. hemman uti Fru Alstads m.fl. socknar av Malmöhus län kommer att hållas hos lantbrukaren Nils H. Olsson, V. Virestad nr 5, torsdagen den 26 innevarande september kl. 9,30, då vederbörande sakägare hava att tillstädeskomma personligen eller genom lagligen befullmäktigade ombud. Av förrättningen torde beröras dels marker tillhörande Fru Alstad n:ris 13 och 31 uti Fru Alstads socken, ~~samt~~ Annarp n:ris 1 och 2 uti La Slågarps socken samt V. Virestad n:ris 5, 7, 8, 10, 11 och 12 uti Bösarps socken, dels allm. vägen Fjärdingslöv- V. Virestad eller vägen nr 38 i Skytts härad av Oxie och Skytts vägdistrikt, dels dikningsföretaget genom och från ägorna till nr 5 V. Virestad av år 1908.

Malmö den 3 september 1940.

Å tjänstens vägnar:

C. A. Nelli

Statens lantbruksingeniör.

Förestående kungörelse uppläst den 8 september 1940 för La Slågarps församling i Lilla Slågarps kyrka betygar:

Sven Persson,
kyrkoarj.

Anhålles, att förestående kungörelse fortast möjligt måtte upplässas för La Slågarps församling samt därefter med påtecknat bevis om upplässandet återsändas till förrättningsmannen under adress Södra Förstadsgatan 2, Malmö.

Bil. nr 4. 20.

Ink. till Lantbruksingenjörskontoret

den 14/9 1940.

Kungörelse.

Sammanträde för syneförrättning angående torrläggning av marker tillhörande Fru Alstad nr 13 m.fl. belägen uti Fru Alstads m.fl. socknar av Malmöhus län kommer att hållas hos lantbrukaren Nils H. Olsson, V. Virestad nr 5, torsdagen den 26 innevarande september kl. 9,30, då vederbörande sakägare äro att tillstädeskomma personligen eller genom laglig befullmäktigade ombud. Av förrättningen torde beröras dels marker tillhörande Fru Alstad n:ris 13 och 31 uti Fru Alstads socken, samt Annarp n:ris 1 och 2 uti La Slågarps socken samt V. Virestad n:ris 5, 7, 8, 10, 11 och 12 uti Bösarps socken, dels allm. vägen Fjärdingaläv- V. Virestad eller vägen nr 38 i Skytts härad av Oxie och Skytts vägdistrikt, dels dikningsföretaget genom och från ägorna till nr 5 V. Virestad av år 1908.

Malmö den 3 september 1940.

Å tjänstens vägnar:

E. A. Nelli

Statens lantbruksingenjör.

Förestående kungörelse upplästs den 8 sept. 1940 för Bösarps församling i Bösarps kyrka betygar:

Folke Wilson
p.l.

Anhälles, att förestående kungörelse fortast möjligt måtte upplästas för Bösarps församling samt därefter med påtecknat bevis om uppläsandet återsändas till förrättningsmannen under adress Södra Förstadsgatan 2, Malmö.

Bil. nr 5.

Förteckning

över underrättelser, kungörelser m.m., som avsänts vid syneförrättning angående torrläggning av marker tillhörande Fru Alstad nr 13 m.fl. hemman uti Fru Alstads m.fl. socknar av Malmöhus län.

Adressat.	Adress.	Datum för underrättelsens avsändande.
Pastorsämbetet i Fru Alstads församling, /kungörelse/,	Alstad	3/9 1940
Pastorsämbetet i La Slågarps församling, /kungörelse/,	Slågarp	" "
Pastorsämbetet i Bösarps församling, /kungörelse/, Bösarp,	Fjärdingslöv	" "
Lantbr. Sven Persson /god man/, V. Virestad,	"	4/9 "
Lantbr. August Christoffersson /god man/, La Alstad,	Alstad	" "
Lantbr. Nils H. Olsson, V. Virestad nr 5,	Fjärdingslöv	5/9 "
Trädgårdsmäst. Nils Nilsson, Drottninggat. 6, I v.,	Lund	" "
Lantbr. H. Bauer, Fru Alstad nr 13,	Fjärdingslöv	" "
Lantbr. Johan Jönsson, V. Virestad nr 10,	"	" "
f.d. Lantbr. Olof Persson, Valldammsgat. 11,	Trelleborg	" "
Lantbr. Edvin Persson, V. Virestad nr 11,	Fjärdingslöv	" "
Lantbr. Per Mårtensson, ~~Annedal~~, Ammarpsdal	"	" "
Lantbr. Hasse Th. Larsson, ~~Annarp nr 2~~, Högbo	"	" "
Änkefru Henrika Larsson, Linelund,	Södra Åby	" "
Lantbr. Gösta Larsson, Linelund,	" "	" "
Lantbr. Sven Arvid Andersson, V. Virestad nr 12,	Fjärdingslöv	" "
Lantbr. Algot Olsson, V. Virestad nr 8,	"	" "
Fru Anna Olsson, V. Virestad nr 8,	"	" "
Lantbr. Ragnar Persson, La Alstad nr 7,	Alstad	" "
Fru Kersti Persson, V. Virestad nr 1,	Fjärdingslöv	" "
Lantbr. Per Emil Larsson, V. Virestad nr 1,	"	" "
Lantbr. Hugo Andersson, V. Virestad nr 7,	"	" "
Fru Hilda Andersson, V. Virestad nr 7,	"	" "
Handl. Anders Tyrell, V. Virestad nr 12,	"	" "
Vägarb. Edvin Mårtensson, V. Virestad nr 12,	"	" "
Vägarb. Anders T.O. Lindfors, V. Virestad nr 12,	"	" "
Fastighetsäg. Jöns Landgren, V. Virestad nr 12,	"	" "
Oxie och Skytts vägdistrikt,	Malmö	" "

Malmö den 5 september 1940.

Å tjänstens vägnar:

C. H. Malmi.

Statens lantbruksingeniör.

1.	2.	3.
Lantbr. Otto Trulsson, Hyllebacken,	Fjärdingslöv	9/9 1940
Sysslomannen för torrläggningsföretaget "Virestadsbäcken av år 1908" Lantbr. Theodor L. Persson, Torshög,	"	" "

Malmö den 9 september 1940.

Å tjänstens vägnar:

C. H. Malmi.

Statens lantbruksingeniör.

Rel. m. b.

F U L L M A K T

Härmed befullmäktigas Paul Albert Lundgren V.Virestad att å de sammanträden som kommer att hållas för torrläggning av mark tillhörig nr 13 och 31 Fru Alstad, 1 och 2 Annarp samt nr 5,7,8, 10,11, och 12 V.Virestad vår talan föra och vår rätt bevaka godkännande vi allt vad detta vårt ombud lagligen gör och låter.

V.Virestad den 24 september 1940

Hugo Andersson Hilda Andersson

Egenhändiga namnteckningen bevittnas:

Bertil Falk. Tage Germundsson

Bil. Litt. A

Areal								Nuvarande värde			Blivande värde			Förbättringsvärde		
Åker		Äng och odlingsmark		Annan duglig mark		Impediment och högl. mark		pr har	pr ägofigur		pr har	pr ägofigur		pr har	pr ägofigur	
Har	ar	Har	ar	Har	ar	Har	ar	Kr.	Kr.	öre	Kr.	Kr.	öre	Kr.	Kr.	öre
7		8		9		10		11	12		13	14		15	16	

Vårdningslängd
och
Hårdförteckning

Socken, by och hemman	Registernummer	Littera å kartan	Hemmanstal	Ägofigurens nummer	Delägares namn, hemvist m. m. samt ägobeskrivning	
1	2	3	4	5	6	
Brunnsboarna					Ardelningslag 1.	
V. Vinstad	1074		1/16		Johan Jönsson.	
				1	Åker m. p. lägh.	
				2	do do	
				3	do do	
				4	do do	
				5	do do	
				6	do do	
				7	do do	
				8	do do	
				9	do do	
				10	do do	
				11	Tomt o. trädg.	
				12	do do	
				13	Åker m. p. lägh.	4
				14	do do	8
				15	do do	2
				16	do do	2
				17	do do	8
				18	do do	4
				19	do do	4
				20	do do	8
				21	do do	4
				22	do do	8
				23	do do	8
				24	do do	4
				25	do do	4
					6 Ärefjäs	

Areal								Nuvarande värde			Blivande värde			Förbättringsvärde		
Åker		Äng och odlingsmark		Annan duglig mark		Impediment och högl. mark		pr har	pr ägofigur		pr har	pr ägofigur		pr har	pr ägofigur	
Har	ar	Har	ar	Har	ar	Har	ar	Kr.	Kr.	öre	Kr.	Kr.	öre	Kr.	Kr.	öre
7		8		9		10		11	12		13	14		15	16	
	32							1700	544	=	~~3000~~ 2400	832	=	900	288	–
	30							1700	510	–	~~3000~~ 2600	780	–	900	270	=
	17							1700	289	–	3000	510	–	1300	221	–
	04							1700	68	–	3000	120	=	1300	52	=
	34							1700	578	–	~~3000~~ 2600	884	–	900	306	–
	19							1700	323	–	3000	570	=	1300	247	–
	67							1700	1139	=	~~3000~~ 2600	1742	–	900	603	=
	42							1300	546	–	~~3000~~ 2400	1008	=	1100	462	=
	30							2200	660	–	~~3000~~ 2800	840	=	600	180	–
	37							2500	925	=	2800	1036	–	300	111	–
	09							3500	315	–	4000	360	=	500	45	=
	29							2700	783	–	~~4000~~ 3800	1102	–	1100	319	–
	05							1700	85	–	3000	150	–	1300	65	=
	03							2500	75	–	3000	90	–	500	15	=
	06							1200	72	–	3000	180	–	1800	108	=
	04							1200	48	–	3000	120	–	1800	72	–
	19							2500	475	–	3000	570	–	500	95	=
	24							1700	408	–	3000	720	–	1300	312	–
	20							1700	340	–	3000	600	–	1300	260	–
	13							2500	325	–	3000	390	=	500	65	=
	26							1700	442	–	3000	780	=	1300	338	–
	33							2500	825	=	3000	990	–	500	165	=
	24							2500	600	–	3000	720	–	500	120	–
	18							1700	306	–	3000	540	–	1300	234	–
	23							1700	391	–	3000	690	–	1300	299	–
5	68								11072	–		16324	–		5252	–

Socken, by och hemman	Registernummer	Littera å kartan	Hemmanstal	Ägofigurens nummer	Delägares namn, hemvist m. m. samt ägobeskrivning		
1	2	3	4	5	6		
						Överföres	
				26	Åker	m. p. lätt.	8
				27	do	do	8
				28	do	do	4
						Summa	
Brösarps s:n.					Avdelning 2.		
V. Vipestad	5 8		85/2352		Nils H. Olsson.		
				29	Åker	m. p. lätt.	8
				30	do	do	8
				31	do	do	4
				32	do	do	2
				33	do	do	2
				34	do	do	4
				35	do	do	8
				36	do	do	8
				37	do	do	4
				38	do	do	2
						Summa	
V. Vipestad	5 7		271/1568		Nils H. Olsson.		
				39	Åker	m. p. lätt.	2
				40	do	do	4
				41	do	do	8
				42	do	do	8
				43	do	do	4
				44	Gräs, imp.	do	
						Överföres	

Areal								Nuvarande värde			Blivande värde			Förbättringsvärde		
Åker		Äng och odlingsmark		Annan duglig mark		Impediment och högl. mark		pr har	pr ägofigur		pr har	pr ägofigur		pr har	pr ägofigur	
Har	ar	Har	ar	Har	ar	Har	ar	Kr.	Kr.	öre	Kr.	Kr.	öre	Kr.	Kr.	öre
7		8		9		10		11	12		13	14		15	16	
5	68								11072	–		16324	–		5252	–
	06							2500	150	–	3000	180	–	500	30	–
	11							2500	275	–	3000	330	–	500	55	–
	19							1700	323	–	3000	570	–	1300	247	–
6	04								11820	–		17404	–		5584	–
	09							2500	225	–	3000	270	–	500	45	–
	12							2500	300	–	3000	360	–	500	60	–
	13							1700	221	–	3000	390	–	1300	169	–
	07							1200	84	–	3000	210	–	1800	126	–
	10							1200	120	–	3000	300	–	1800	180	–
	23							1700	391	–	3000	690	–	1300	299	–
	19							2500	475	–	3000	570	–	500	95	–
	14							2500	350	–	3000	420	–	500	70	–
	07							1700	119	–	3000	210	–	1300	91	–
	01							1200	12	–	3000	30	–	1800	18	–
1	15								2297	–		3450	–		1153	–
	08							1200	96	–	3000	240	–	1800	144	–
	12							1700	204	–	3000	360	–	1300	156	–
	14							2500	350	–	3000	420	–	500	70	–
	15							2500	375	–	3000	450	–	500	75	–
	37							1700	629	–	3000	1110	–	1300	481	–
							15	–	–	–	–	–	–	–	–	–
	86						15		1654	–		2580	–		926	–

Socken, by och hemman	Registernummer	Littera å kartan	Hemmanstal	Ägofigurens nummer	Delägares namn, hemvist m. m. samt ägobeskrivning		
1	2	3	4	5	6		
						Överförd	
				45	Åker	m. p. lätt.	4
				46	do	do	8
				47	do	do	8
				48	do	do	4
				49	do	do	4
				50	do	do	8
				51	do	do	8
				52	do	do	4
				53	Gräsv.,	impg.	
				54	do	impg.	
				55	Åker	m. p. lätt.	8
				56	do	do	4
				57	do	do	4
				58	do	do	8
				59	do	do	8
				60	Tomt o. trädg.		8
				61	Åker	m. p. lätt.	4
				62	do	do	2
				63	do	do	2
				64	do	do	8
				65	do	do	4
				66	do	do	2
				67	do	do	2
				68	do	do	2
				69	do	do	4
				70	do	do	4
				71	do	do	4
				72	do	do	8
						Överföres	

Areal								Nuvarande värde			Blivande värde			Förbättringsvärde			
Åker		Äng och odlingsmark		Annan duglig mark		Impediment och högl. mark		pr har	pr ägofigur		pr har	pr ägofigur		pr har	pr ägofigur		
Har	ar	Har	ar	Har	ar	Har	ar	Kr.	Kr.	öre	Kr.	Kr.	öre	Kr.	Kr.	öre	
7	14	8		9		10		11	12		13	14		15	16		
	86						15		1654	-		2580	-		926	-	
	18							1700	306	-	3000	540	-	1300	234	-	
	20							2500	500	-	3000	600	-	500	100	-	
	07							2500	175	-	3000	210	-	500	35	-	
	16							1700	272	-	3000	480	-	1300	208	-	
	23							1700	391	-	3000	690	-	1300	299	-	
	09							2500	225	-	3000	270	-	500	45	-	
	08							2500	200	-	3000	240	-	500	40	-	
	16							1700	272	-	3000	480	-	1300	208	-	
							02	—	—	—	—	—	—	—	—	—	
							04	—	—	—	—	—	—	—	—	—	
	12							2500	300	-	3000	360	-	500	60	-	
	19							1700	323	-	3000	570	-	1300	247	-	
	21							1700	357	-	3000	630	-	1300	273	-	
	21							2500	525	-	3000	630	-	500	105	-	
	05							2500	125	-	3000	150	-	500	25	-	
	06							3000	180	-	4000	240	-	1000	60	-	5
	04							1700	68	-	4000	160	-	2300	92	-	
	01							1200	12	-	3000	30	-	1800	18	-	
	06							2500	150	-	3000	180	-	500	30	-	
	26							2500	650	-	3000	780	-	500	130	-	
	17							1700	289	-	3000	510	-	1300	221	-	
	01							1200	12	-	3000	30	-	1800	18	-	
	04							1200	48	-	3000	120	-	1800	72	-	
	06							1000	60	-	3000	180	-	2000	120	-	3
	18							1700	306	-	3000	540	-	1300	234	-	
	16							1700	272	-	3000	480	-	1300	208	-	
	29							2500	725	-	3000	870	-	500	145	-	
	06							2500	150	-	3000	180	-	500	30	-	
4	21						21		8547	-		12730	-		4183	-	

31.

Socken, by och hemman	Registernummer	Littera å kartan	Hemmanstal	Ägofigurens nummer	Delägares namn, hemvist m. m. samt ägobeskrivning		
1	2	3	4	5	6		
						Överföres	
				73	Åker	m. p. lätt.	4
				74	do	do	8
						Summa	
N. Vipestad	5 9		85/2352		Nils H. Olsson.		
				75	Åker	m. p. lätt.	8
				76	do	do	11
				77	do	do	2
				78	do	do	2
				79	do	do	2
				80	do	do	4
				81	do	do	8
				82	do	do	8
				83	do	do	4
				84	do	do	2
				85	do	do	2
				86	do	do	2
				87	do	do	4
				88	do	do	8
				89	do	do	4
				90	do	do	8
				91	do	do	4
				92	do	do	8
						Summa	
N. Vipestad	5 10		85/2352		Nils H. Olsson.		
				93	Åker	m. p. lätt.	8
						Summa	

Areal								Nuvarande värde			Blivande värde			Förbättringsvärde			
Åker		Äng och odlingsmark		Annan duglig mark		Impediment och högl. mark		pr har	pr ägofigur		pr har	pr ägofigur		pr har	pr ägofigur		
Har	ar	Har	ar	Har	ar	Har	ar	Kr.	Kr.	öre	Kr.	Kr.	öre	Kr.	Kr.	öre	
7		8		9		10		11	12		13	14		15	16		
4	21						21		8547	–		12730	–		4183	–	
	10							1500	150	=	3000	300	–	1500	150	=	3
	12							2500	300	–	3000	360	–	500	60	–	
4	43						21		8997	–		13390	–		4393	–	
	10							2500	250	–	3000	300	–	500	50	–	
	07							1700	119	–	3000	210	–	1300	91	–	
	03							1200	36	=	3000	90	–	1800	54	–	
	43							11100	473	–	3000	1290	=	1900	817	–	2
	18							1200	216	–	3000	540	–	1800	324	–	
	20							1700	340	–	3000	600	–	1300	260	–	
	39							2500	975	–	3000	1170	–	500	195	=	
	32							2500	800	–	3000	960	–	500	160	–	
	15							1700	255	–	3000	450	–	1300	195	=	
	10							1200	120	–	3000	300	=	1800	180	–	
	08							1000	80	–	3000	240	–	2000	160	=	3
	04							1200	48	–	3000	120	–	1800	72	–	
	15							1700	255	–	3000	450	–	1300	195	–	
	03							2500	75	=	3000	90	–	500	15	=	
	03							1700	51	–	3000	90	=	1300	39	–	
	24							2500	600	–	3000	720	–	500	120	–	
	34							1700	578	=	3000	1020	–	1300	442	–	
	29							2500	725	=	3000	870	–	500	145	=	
3	17								5996	–		9510	=		3514	–	
	03							2500	75	–	3000	90	–	500	15	=	
	03								75	=		90	=		15	=	

Socken, by och hemman	Registernummer	Littera å kartan	Hemmanstal	Ägofigurens nummer	Delägares namn, hemvist m. m. samt ägobeskrivning		
1	2	3	4	5	6		
Da, Skogarps a:m. Asmarp	2		1/3		Per Mårtensson.		
				94	Åker	m. p. lätt.	8
				95	do	do	4
				96	do	do	2
				97	do	do	4
				98	do	do	8
				99	Äng, imp.		
				100	Åker	m. p. lätt.	4
				101	do	do	8
				102	do	do	8
				103	do	do	8
				104	do	do	4
				105	do	do	8
				106	do	do	8
				107	do	do	4
				108	do	do	2
				109	do	do	8
				110	do	do	4
				111	do	do	4
				112	do	do	2
				113	do	do	2
				114	do	do	8
				115	do	do	4
				116	do	do	4
				117	do	do	2
						Summa	

Areal								Nuvarande värde			Blivande värde			Förbättringsvärde			
Åker		Äng och odlingsmark		Annan duglig mark		Impediment och högl. mark		pr har	pr ägofigur		pr har	pr ägofigur		pr har	pr ägofigur		
Har	ar	Har	ar	Har	ar	Har	ar	Kr.	Kr.	öre	Kr.	Kr.	öre	Kr.	Kr.	öre	
7		8		9		10		11	12		13	14		15	16		
	14							2500	350	–	3000	420	–	500	70	–	
	14							1700	238	–	3000	420	–	1300	182	–	
	10							1200	120	–	3000	300	–	1800	180	–	
	58							1700	986	–	3000	1740	–	1300	754	–	
	24							2500	600	–	3000	720	–	500	120	–	
							11	–	–	–		–	–	–	–	–	
	10							1700	170	–	3000	300	–	1300	130	–	
	08							2500	200	–	3000	240	–	500	40	–	
	11							2500	275	–	3000	330	–	500	55	–	
	14							2500	350	–	3000	420	–	500	70	–	
	13							1700	221	–	3000	390	–	1300	169	–	
	41							1700	697	–	3000	1230	–	1300	533	–	9
	08							2500	200	–	3000	240	–	500	40	–	
	05							1700	85	–	3000	150	–	1300	65	–	
	40							1100	440	–	3000	1200	–	1900	760	–	2
	08							2500	200	–	3000	240	–	500	40	–	
	04							1700	68	–	3000	120	–	1300	52	–	
	04							1700	68	–	3000	120	–	1300	52	–	
	22							1200	264	–	3000	660	–	1800	396	–	
	37							1100	407	–	3000	1110	–	1900	703	–	2
	09							2500	225	–	3000	270	–	500	45	–	
	17							1700	289	–	3000	510	–	1300	221	–	
	17							1700	289	–	3000	510	–	1300	221	–	
	02							1200	24	–	3000	60	–	1800	36	–	
3	90						11		6766	–		11700	–		4934	–	

Socken, by och hemman	Registernummer	Littera å kartan	Hemmanstal	Ägofigurens nummer	Delägares namn, hemvist m. m. samt ägobeskrivning		
1	2	3	4	5	6		
Armarp	1⁵		1/4		Hemmiba Larsson, Gösta Larsson och Agnes Th. Larsson.		
				118	Åker	m. p. lätt.	2
				119	do	do	4
				120	do	do	2
				121	do	do	4
				122	do	do	8
						Summa	
Bösarps s:n.					Ofvetlinge 33		
N. Vinestad	11⁸		11/96		Olof Persson.		
				123	Åker	m. p. lätt.	4
				124	do	do	8
				125	do	do	8
				126	do	do	4
				127	do	do	2
				128	do	do	9
				129	do	do	4
				130	do	do	8
				131	do	do	8
				132	do	do	4
				133	do	do	4
				134	do	do	9
				135	do	do	4
				136	do	do	8
						Summa	

PETTERSONSKA BOKTR. EFTR. S. SKANÖR

Areal								Nuvarande värde			Blivande värde			Förbättringsvärde		
Åker		Äng och odlingsmark		Annan duglig mark		Impediment och högl. mark		pr har	pr ägofigur		pr har	pr ägofigur		pr har	pr ägofigur	
Har	ar	Har	ar	Har	ar	Har	ar	Kr.	Kr.	öre	Kr.	Kr.	öre	Kr.	Kr.	öre
7		8		9		10		11	12		13	14		15	16	
	04							1200	48	–	3000	120	–	1800	72	–
	32							1900	608	–	3000	960	–	1100	352	–
	04							1200	48	–	3000	120	–	1800	72	–
	11							1700	187	–	3000	330	–	1300	143	–
	14							2500	350	–	3000	420	–	500	70	–
	65								1241	–		1950	–		709	–
	18							1900	342	–	3000	540	–	1100	198	–
	12							2600	312	–	3000	360	–	400	48	–
	08							2600	208	–	3000	240	–	400	32	–
	08							1700	136	–	3000	240	–	1300	104	–
	24							1300	312	–	3000	720	–	1700	408	–
	33							1300	429	–	3000	990	–	1700	561	–
	25							1700	425	–	3000	750	–	1300	325	–
	09							2600	234	–	3000	270	–	400	36	–
	03							2600	78	–	3000	90	–	400	12	–
	02							1700	34	–	3000	60	–	1300	26	–
	02							1700	34	–	3000	60	–	1300	26	–
	14							1300	182	–	3000	420	–	1700	238	–
	28							1700	476	–	3000	840	–	1300	364	–
	18							2600	468	–	3000	540	–	400	72	–
2	04								3670	–		6120	–		2450	–

Socken, by och hemman	Registernummer	Littera å kartan	Hemmanstal	Ägofigurens nummer	Delägares namn, hemvist m. m. samt ägobeskrivning		
1	2	3	4	5	6		
V. Vinestad	119		17/192		Otto Trolsson.		
				137	Åker	m. p. lätt.	8
				138	do	do	4
				139	do	do	9
				140	do	do	4
				141	do	do	8
				142	do	do	2
				143	do	do	2
				144	do	do	4
				145	do	do	8
				146	do	do	8
				147	do	do	4
				148	do	do	2
				149	do	do	2
				150	do	do	4
				151	do	do	8
						Summa	
Fru Alstads e:on.							
Fru Alstad	nr 13 5		5/32		Otto Trolsson		
				152	Åker	m. p. lätt.	2
				153	do	do	4
				154	do	do	8
				155	do	do	2
				156	do	do	2
				157	do	do	4
				158	do	do	8
						Summa	

Areal								Nuvarande värde			Blivande värde			Förbättringsvärde		
Åker		Äng och odlingsmark		Annan duglig mark		Impediment och högl. mark		pr har	pr ägofigur		pr har	pr ägofigur		pr har	pr ägofigur	
Har	ar	Har	ar	Har	ar	Har	ar	Kr.	Kr.	öre	Kr.	Kr.	öre	Kr.	Kr.	öre
7		8		9		10		11	12		13	14		15	16	
	25							2500	625	–	3000	750	–	500	125	–
	30							1700	510	–	3000	900	–	1300	390	–
	24							1200	288	–	3000	720	–	1800	432	–
	21							1700	357	–	3000	630	–	1300	273	–
	01							2500	25	–	3000	30	–	500	5	–
	03							1200	36	–	3000	90	–	1800	54	–
	08							1200	96	–	3000	240	–	1800	144	–
	11							1700	187	–	3000	330	–	1300	143	–
	06							2500	150	–	3000	180	–	500	30	–
	14							2500	350	–	3000	420	–	500	70	–
	12							1700	204	–	3000	360	–	1300	156	–
	09							1200	108	–	3000	270	–	1800	162	–
	34							1200	408	–	3000	1020	–	1800	612	–
	19							1700	323	–	3000	570	–	1300	247	–
	14							2500	350	–	3000	420	–	500	70	–
2	31								4017	–		6930	–		2913	–
	03							1200	36	–	3000	90	–	1800	54	–
	10							1700	170	–	3000	300	–	1300	130	–
	09							2500	225	–	3000	270	–	500	45	–
	03							1200	36	–	3000	90	–	1800	54	–
	01							1200	12	–	3000	30	–	1800	18	–
	08							1700	136	–	3000	240	–	1300	104	–
	07							2500	175	–	3000	210	–	500	35	–
	41								790	–		1230	–		440	–

Socken, by och hemman	Registernummer	Littera å kartan	Hemmanstal	Ägofigurens nummer	Delägares namn, hemvist m. m. samt ägobeskrivning	
1	2	3	4	5	6	
Östra Alstad socken					Avdelningsjt.	
Östra Alstad	nr 113 5		5/32		Otto Trneborn.	
				159	Åker m. p. lätt.	4
				160	do	8
				161	do	8
				162	do	4
				163	do	2
				164a	do	2
				164b	do	4
				165	do	8
				166	do	8
				167	do	4
				168	do	2
				169	do	4
				170	do	8
				171	do	8
				172	do	4
				173	do	2
				174	do	2
				175	do	4
				176	do	8
				177	do	2
				178	do	4
				179	do	8
				180	do	4
				181	do	8
				182	do	8
				183	do	4
					Ov. Åkerjöns	

Areal								Nuvarande värde			Blivande värde			Förbättringsvärde		
Åker		Äng och odlingsmark		Annan duglig mark		Impediment och högl. mark		pr har	pr ägofigur		pr har	pr ägofigur		pr har	pr ägofigur	
Har	ar	Har	ar	Har	ar	Har	ar	Kr.	Kr.	öre	Kr.	Kr.	öre	Kr.	Kr.	öre
7		8		9		10		11	12		13	14		15	16	
	03							1700	51	–	3000	90	–	1300	39	–
	07							2500	175	–	3000	210	–	500	35	–
	34							2500	850	–	3000	1020	–	500	170	–
	43							1700	731	–	3000	1290	–	1300	559	–
	15							1200	180	–	3000	450	–	1800	270	–
	06							1200	72	–	3000	180	–	1800	108	–
	03							1700	51	–	3000	90	–	1300	39	–
	03							2500	75	–	3000	90	–	500	15	–
	06							2500	150	–	3000	180	–	500	30	–
	05							1700	85	–	3000	150	–	1300	65	–
	13							1200	156	–	3000	390	–	1800	234	–
	09							1700	153	–	3000	270	–	1300	117	–
	06							2500	150	–	3000	180	–	500	30	–
	07							2500	175	–	3000	210	–	500	35	–
	12							1700	204	–	3000	360	–	1300	156	–
	05							1200	60	–	3000	150	–	1800	90	–
	16							1200	192	–	3000	480	–	1800	288	–
	15							1700	255	–	3000	450	–	1300	195	–
	06							2500	150	–	3000	180	–	500	30	–
	08							1200	96	–	3000	240	–	1800	144	–
	20							1700	340	–	3000	600	–	1300	260	–
	14							2500	350	–	3000	420	–	500	70	–
	07							1700	119	–	3000	210	–	1300	91	–
	06							2500	150	–	3000	180	–	500	30	–
	05							2500	125	–	3000	150	–	500	25	–
	06							1700	102	–	3000	180	–	1300	78	–
2	80								5197	–		8400	–		3203	–

Socken, by och hemman	Registernummer	Littera å kartan	Hemmanstal	Ägofigurens nummer	Delägares namn, hemvist m. m. samt ägobeskrivning	
1	2	3	4	5	6	
					Överförd	
				184	Åker m. p. lätt.	2
				185	do do	8
				186	do do	4
				187	do do	2
				188	Gräsv., impr.	
					Summa	
Fm Alstad	31 4		229/2712		Ragnar Persson.	
				189	Åker m. p. lätt.	8
				190	do do	4
				191	do do	8
					Summa	
Fm Alstad	31 3		229/2712		Ragnar Persson.	
				192	Åker m. p. lätt.	4
				193	do do	2
				194	Gräsv. impr.	
				195	Åker m. p. lätt.	2
				196	do do	4
				197a	do do	8
				197b	do do	8
				198	do do	4
				199	do do	8
					Summa	
Fm Alstad	31 2		55/678		Ragnar Persson	
				200	Åker, rymmer ej beräknade	8
					Summa	

Areal								Nuvarande värde			Blivande värde			Förbättringsvärde			
Åker		Äng och odlingsmark		Annan duglig mark		Impediment och högl. mark		pr har	pr ägofigur		pr har	pr ägofigur		pr har	pr ägofigur		
Har	ar	Har	ar	Har	ar	Har	ar	Kr.	Kr.	öre	Kr.	Kr.	öre	Kr.	Kr.	öre	
7		8		9		10		11	12		13	14		15	16		
2	80								5197	–		8400	–		3203	–	
	05							1200	60	–	3000	150	–	1800	90	–	
	03							2500	75	–	3000	90	–	500	15	=	
	05							1700	85	–	3000	150	–	1300	65	=	
	07							1200	84	–	3000	210	–	1800	126	–	
							07	—	—	–	—	—	—	—	—	–	
3	–						07		5501	–		9000	–		3499	=	
	09							2900	261	=	3000	270	–	100	9	–	-3
	03							2300	69	–	3000	90	–	700	21	–	-5
	06							2700	162	–	3000	180	–	300	18	–	-1
	18								492	–		540	–		48	=	✓
	03							1700	51	–	3000	90	–	1300	39	–	
	01							1300	13	–	3000	30	–	1700	17	–	
							12	—	—	–	—	—	–	—	—	–	
	21							1300	273	–	3000	630	–	1700	357	=	
	18							1700	306	–	3000	540	–	1300	234	=	
	10							2500	250	–	3000	300	–	500	50	=	
	08							2500	200	=	3000	240	=	500	40	=	
	06							1700	102	–	3000	180	=	1300	78	–	
	07							2500	175	–	3000	210	–	500	35	–	
	74						12		1370	–		2220	–		850	=	
							02	—			—			—	—	–	
							02								—	–	

Socken, by och hemman	Registernummer	Littera å kartan	Hemmanstal	Ägofigurens nummer	Delägares namn, hemvist m. m. samt ägobeskrivning	
1	2	3	4	5	6	
La Ljungarps s:n. Ödmårp	1 5		1/4		Henrika Larsson Östa Larsson och Hasse Th. Larsson.	
				201	Åker m. p. lätt.	8
				202	do. do.	4
				203	do. do.	8
				204	do. do.	4
				205	Gräsv. imp.	
				206	Åker m. p. lätt.	8
				207	do. do.	4
					Summa	
					Lappmandrag.	
Bosarps s:n. V. Vinestad	10 4		1/6	1-28	Johan Jonsson	
					Summa för avd. 1.	
					Avdelning 2.	
Bosarps s:n. V. Vinestad	5 8		85/2352	29-38	Nils G. Olsson	
do.	5 7		3741/1568	39-74	Dens.	
do.	5 9		85/2352	75-92	Dens.	
do.	5 10		85/2352	93	Dens.	
La Ljungarps s:n. Ödmårp	2 8		1/3	94-117	Per Mårtensson	
do.	1 5		1/4	118-122	Henrika Larsson Östa Larsson och Hasse Th. Larsson	
					Summa för avd. 2.	

Areal								Nuvarande värde			Blivande värde			Förbättringsvärde			
Åker		Äng och odlingsmark		Annan duglig mark		Impediment och högl. mark		pr har	pr ägofigur		pr har	pr ägofigur		pr har	pr ägofigur		
Har	ar	Har	ar	Har	ar	Har	ar	Kr.	Kr.	öre	Kr.	Kr.	öre	Kr.	Kr.	öre	
7		8		9		10		11	12		13	14		15	16		
	18							~~2500~~	450	–	~~2600~~ 2600	468	–	~~100~~	18	–	-1
	07							~~1800~~	126	–	~~3000~~ 2600	182	–	~~800~~	56	–	-2
	23							~~2500~~	575	–	~~3000~~ 2600	598	–	~~100~~	23	–	-1
	03							~~1800~~	54	–	~~6000~~ 2600	78	–	~~800~~	24	–	-2
							24		—	—	—	—	—	—	—	—	
	05							~~2500~~	125	–	~~2000~~ 2600	130	–	~~100~~	5	–	-1
	02							~~1800~~	36	–	~~3000~~ 2600	52	–	~~800~~	16	–	-2
	58						24		1366	–		1508	–		142	–	
	6	04							11820	–		17404	–		5584	–	
	6	04							11820	–		17404	–		5584	–	
	1	15							2297	–		3450	–		1153	–	
	4	43					21		8997	–		13390	–		4393	–	
	3	17							5996	–		9510	–		3514	–	
		03							75	–		90	–		15	–	
	3	90					11		6766	–		11700	–		4934	–	
		65							1241	–		1950	–		709	–	
	13	33					32		25372	–		40090	–		14718	–	

Socken, by och hemman	Registernummer	Littera å kartan	Hemmanstal	Ägofigurens nummer	Delägares namn, hemvist m. m. samt ägobeskrivning
1	2	3	4	5	6
Bösarps s:n.					Avdelning 33
N. Vinestad	11^{8}		11/96	100-106	Olof Persson
Dito	11^{9}		17/92	137-151	Otto Trankson
Fru Alstad s:n.					
Fru Alstad	av 13^{5}		5/32	152-158	Dens.
					Summa för avd. 3
Fru Alstad s:n.					Avdelning 41
Fru Alstad	av 13^{5}		5/32	159-188	Otto Trankson
Dito	31^{11}		284/2712	189-191	Ragnar Persson
Dito	31^{3}		289/2712	192-199	Dens.
Dito	31^{2}		65/678	200	Dens.
Lo Högarps s:n.					
Ormarp	1^{5}		1/4	201-207	Henrika Larsson, Gösta Larsson och Hasse Th. Larsson
					Summa för avd. 41
					Summa för hela företaget

Areal								Nuvarande värde			Blivande värde			Förbättringsvärde		
Åker		Äng och odlingsmark		Annan duglig mark		Impediment och högl. mark		pr har	pr ägofigur		pr har	pr ägofigur		pr har	pr ägofigur	
Har	ar	Har	ar	Har	ar	Har	ar	Kr.	Kr.	öre	Kr.	Kr.	öre	Kr.	Kr.	öre
7		8		9		10		11	12		13	14		15	16	
2	64								3670	–		6120	–		2450	–
2	34								4017	–		6930	–		2913	–
	41								790	–		1230	–		440	–
4	76								8477	–		14280	–		5803	–
3	–						07		5501	–		9000	–		3499	–
	18								492	–		540	–		48	–
	74						12		1370	–		2220	–		850	–
							02								—	—
	58						24		1366	–		1508	–		142	–
4	50						45		8729	–		13268	–		4539	–
28	63						97		54398	–		85042	–		30644	–

I Jörestad den 12 oktober 1940.
Å tjänstens vägnar:
C. H. Malmi
Statens lantbruksingenjör.
Sven Persson
Gode man

Socken, by och hemman	Registernummer	Littera å kartan	Hemmanstal	Ägofigurens nummer	Delägares namn, hemvist m. m. samt ägobeskrivning
1	2	3	4	5	6

Bil. Litt. B.

Kostnadsförslag.

Dagsverkspris ..... kr.

Pålarnas nummer.	Avstånd mellan pålarna, meter.	Arbete, jordart m. m.	Antal kubikmeter.	à pris. Kronor.	Kostnad, kronor.	Summa kostnad, kronor.
1	2	3	4	5	6	7
		Hemdalsåpp.				
		Ribersträckan A B-C.				
19+60 - -16+90	270	Uppremsning av det innvarande öppna avloppet, utföres och bekostas av torläggningsföretaget "Vrestadsbäcken av år 1908"			— =	
16+90 - -16+25	65	Inköp av 28" cement-rör m.	65	11.50	747 50	
		Schaktning, stampning, rörens läggning och höjning m.	65	3.50	227 50	
16+25 - -14+90	135	Inköp av 28" cement-rör m.	135	11.50	1552 50	
		Schaktning, stampning, rörens läggning och höjning m.	135	4.50	607 50	3135 -
Tills.	470	meter.				
		Ommuring av rörnätloppe för eával äldre som ny ledning samt utensättning av det öppna avloppets botten och slänter, utföres end 16+90 enligt kontrakt-ning d.	1	100.-	100 -	
		Rivning av gammal brunn. Ny brunn				
		Överföres			100 -	3135 =

1	2	3	4	5	6	7
		Överfört			100 -	3135 =
		~~med vehtängningsplomelitin samt koppling av den äldre ledning, den nya sorbetningen utföres vid 14+90 enl. tryprittning~~ st.	1	200 -	200 -	300 -
		För oförutsedda fall, arbetsledning m. m. tillläggas ca 10 % med				365 =
			Summa kostnad			3800 -
		Dikesträckan C-D.				
14+90 - -13+58	132	Inkop av 24" cement-rör m.	132	9.50	1254 -	
		Schaktning, stampling, rörens läggning och kopling m.	132	3.75	495 -	
13+58 - -12+21	137	Inkop av 24" cement-rör m.	137	9.50	1301 50	
		Schaktning, stampling, rörens läggning och kopling m.	137	5.-	685 =	3735 50
Tills.	269	meter.				
		Brunn med 36" inre diameter samt koppling av den nya ledningen utföres vid 13+58 enl. tryprittning st.	1	85.-	85 -	
		Brunn med 48" inre diameter, koppling av den nya ledningen samt ~~indtkoppling~~ av 18" rör till befintlig brunn på äldre ledning; utföres vid				
		Överföres			85 -	3735 50

1	2	3	4	5	6	7
		Överfört			85 -	3735 50
		12+21 inkl. typritning st.	1	150.-	150 =	235 -
		För oförutsedda fall, arbetsledning m. m. tillägges ca 10%, med				379 50
			Summa kostnad			4350 -
		Dikesstrecken D-E.				
12+21 -	91	Schakt av 28" cement- rör m.	91	11.50	1046 50	
= 11+30		Schaktning, stampning, rörens läggning och höjning m.	91	5.=	455 -	
11+30 -	143	Schakt av 28" cement- rör m.	143	11.50	1644 50	
-9+87		Schaktning, stampning, rörens läggning och höjning m.	143	5.50	786 50	3932 50
Tills.	234	meter.				
		Brunn med 40" inre diameter samt koppling av den nya ledningen; utföres vid 11+38 inl. typritning st.	1	110	110 -	
		Brunn med 48" inre diameter, koppling dels av den nya ledningen, dels av äldre från höger tillstötande ledning av 6" tegelrör samt ändkoppling av 18" rör till befintlig brunn på äldre ledning; utföres vid 9+87 inl. typritning st.	1	150	150 -	260 -
		För oförutsedda fall, arbets-				
		Överföres				4192 50

1	2	3	4	5	6	7
		Överfört				4192 50
		Ledning m. m. tillägges ca 10 % med				407 50
			Summa kostnad			4600 =
		Diperstrackan E-F-G.				
9+87 - -8+52	135	Inköp av 28" cement-rör m.	135	11.50	1552 50	
		Schaktning, stampning, rörens läggning och höjning m.	135	5.75	776 25	
8+52 - -7+3	149	Inköp av 28" cement-rör m.	149	11.50	1713 50	
		Schaktning, stampning, rörens läggning och höjning m.	149	5.=	745 =	4787 25
Tilk.	284	meter.				
		Brunn med 48" inre diameter, koppling av den nya ledningen samt ändkoppling av 18" rör till befintlig brunn på äldre ledning; utföres vid 8+52 inl. typritning st.	1	150.-	150 -	
		Brunn med 48" inre diameter, koppling dels av den nya ledningen, dels av äldre från höger tillstötande ledning av 18" tegelrör samt ändkoppling av 18" rör till befintlig brunn på äldre ledning; utföres vid 7+3 inl. typritning st.	1	150	150 -	300 -
		För oförutsedda fall, arbetsledning m. m. tillägges ca 10 % med				512 75
			Summa kostnad			5600 -

1	2	3	4	5	6	7
		Dikesstrackan G-H.				
7+3 - -6+13	90	Inköp av 28" cement-rör m.	90	11.50	1035 -	
		Schaktning, stampling, rörens läggning och höjning m.	90	5.-	450 -	1485 -
Tills.	90	meter.				
		Brunn med 48" inre diameter, koppling av den nya ledningen samt ordokoppling av 18" rör till befintlig brunn på äldre ledning; utföres vid 6+13 inkl. läpp-ritning st.	1	150.-		150 -
		För oförutsedda fall, arbets-ledning m. m. tillägges ca 10% med				165 -
			Summa kostnad			1800 -
		Dikesstrackan H-I.				
6+13 - -4+92	121	Inköp av 21" cement-rör m.	121	7.50	907 50	
		Schaktning, stampling, rörens läggning och höjning m.	121	4.-	484 -	
4+92 - -3+72	120	Inköp av 21" cement-rör m.	120	7.50	900 -	
		Schaktning, stampling, rörens läggning och höjning m.	120	3.75	450 -	2741 50
Tills.	241	meter.				
		Överföres				2741 50

1	2	3	4	5	6	7
		Överfört				2741 50
		Brunn med 32" inre diameter, koppling av den nya ledningen samt sidokoppling av 15" rör till befintlig brunn på äldre ledning, utföres vid 4+92 enl. typritning st.	1	75.-	75 -	
		Brunn med 32" inre diameter samt koppling av den nya ledningen, utföres vid 3+72 enl. typritning st.	1	65.-	65 -	140 -
		För oförutsedda fall, arbetsledning m. m. tillägges ca 10 % med				268 50
					Summa kostnad	3150 -
		Diketesträckan P-R.				
3+72 - = 2+75	97	Inköp av 21" cementrör m.	97	7.50	727 50	
		Schaktning, stampning, rörens läggning och höjning m.	97	3.50	339 50	1067 -
Tills.	97	meter.				
		Brunn med 36" inre diameter, koppling av den nya ledningen samt sidokoppling av 15" rör till befintlig brunn på äldre ledning, utföres vid 2+75 enl. typritning st.	1	95.-		95 -
		För oförutsedda fall, arbetsledning m. m. tillägges ca 10 % med				138 -
					Summa kostnad	1300 -

1	2	3	4	5	6	7
		Dikesstrackan K-L.				
2+75 - -1+89	86	Inköp av 18" cement-rör m.	86	6.-	516 -	
		Schaktning, stampling, rörens läggning och höjning m.	86	3.-	258 -	
1+89 - 0	189	Inköp av 18" cement-rör m.	189	6.-	1134 -	
		Schaktning, stampling, rörens läggning och höjning m.	189	3.-	567 -	2475 =
Tills:	275	meter.				
		Brunn med 32" mm diameter, koppling av den nya ledningen samt eventuell koppling av 9" rör till befintlig brunn på äldre ledning, utföres vid 1+89 inl. tryptning st.	1	70.-	70 -	
		Brunn med 32" mm diameter samt särskilt intag för dagvatten, utfört av 18" rör. Uppfattning av öppet dike från brunnen till gaten. Utföres vid 0 inl. tryptning st.	1	75.-	75 -	145 -
		För oförutsedda fall, arbetsledning m. m. tillägges ca 10% med				280 =
			Summa kostnad			2900 -
		Lidoavloppet.				
		Dikesstrackan E-E'.				
9+87 = 60 - -61+46	146	Den nuvarande tätta ledningen av 6" rör bibehålles i oförändrat skick				— —

1	2	3	4	5	6	7
		Diferenstrackan G-G'.				
7+3=50 - - 50+50	50	Den murande tackta ledningen av 7" rör bibehålles i oförändrat skick				— — —

1	2	3	4	5	6	7
		Lappmandrag.				
		Lommavloppe.				
470		Diplesstrackan A-B-C			3800 -	
269		do C-D			4350 -	
234		do D-E			4600 -	
284		do E-F-G			5600 -	
90		do G-H			1800 -	
241		do H-I			3150 -	
97		do I-K			1300 -	
275	1960	do K-L			2900 -	27500 -
		Lidovavloppe.				
146		Diplesstrackan E-E'			— —	
50	196	do G-G'			— —	— —
Summa	2156 meter		Summa kostnader			27500 =

J. Jörestad den 12 oktober 1940.
A° tjänsten vägnar:
E. H. Malli.
Statens lantbruksingenjör.

1	2	3	4	5	6	7

Arbetsbeskrivning.

Bil. Litt. C.

Grävningstabell.

Pålarnas nummer.	Avstånd i meter.	Grävningsdjup.	Bottenbredd.	Dagbredd.	Bottenhöjd och Lutning.	Anmärkningar.
1	2	3	4	5	6	7.
		Hammarbyspo.				
		Diverstrackan A-B-C.				
19+60 –						Uppmuring av det omvända öppna avloppet.
–16+90	270					
16+90	–	1.30			7.36	28" cementrör mellan 16+90 och 14+90.
16+50	40	1.55			3:1000	
16+25	25	1.20				
16	25	1.70				
15+50	50	1.95				
15	50	1.70				
14+90	10	1.60			7.96	Fryshåll. Kyro o. jämnhöjd i N:o 6 hämtat ur 6 gavlen på Hammarbyhus tillhörigt fastigheten N. Vinterhamn 1 00 H. beläget på höjden + 10.51 m.
Hma	470	meter.				
		Diverstrackan B-D.				
14+90	–	1.60			7.96	24" cementrör mellan 14+70 och 12+21.
14+50	40	1.85			5:1000	
14	50	1.70				
13+58	42	1.75			8.62	
13+50	8	1.80			4:1000	
13	50	2.15				
12+50	50	2.20				
12+21	29	2.10			9.17	
Hma	269	meter.				

1	2	3	4	5	6	7
		Diketsstrackan D-E.				
12+21	–	2.10			9.17	28" cementrör mellan 12+21 och
12	21	1.80				9+87.
11+50	50	1.85				
11	50	2.30			2:1000	
10+50	50	1.90				~~Fyndet: Norra vägmarkt i genomsnitt till omkring diketsnivå fastslagitvis. I Trestad 5" i gerdet 1.60 m. ifr. Nivån, 20 cm. över mellan, belägen jämförbart 12 m.~~
10	50	1.80				
9+87	13	1.95			9.64	
Summa	234	meter.				
		Diketsstrackan E-F-G.				
9+87	–	1.95			9.64	28" cementrör mellan 9+87 och
9+50	37	2.40			2:1000	7+3.
9	50	2.60				
8+52	48	1.50				
8+50	2	1.60			9.91	
8	50	1.95			2:1000	
7+50	50	2.05				
7+3	47	1.90			10.20	
Summa	2844	meter.				
		Diketsstrackan G-H.				
7+3	–	1.90			10.20	28" cementrör mellan 7+3 och
7	3	1.90			2:1000	6+13.
6+50	50	2.–				
6+13	37	2.10			10.39	
Summa	90	meter.				
		Diketsstrackan H-J.				
6+13	–	2.05			10.44	21" cementrör mellan 6+13 och
6	13	1.95			2:1000	3+72.
5+50	50	2.10				
Summa	63					

1	2	3	4	5	6	~~6~~ 7
Utf.	63					
5	50	1.90			9:100	
4+92	8	1.75			11.29	
4+50	42	1.80			9:100	
4	50	1.75				
3+72	28	1.65			12.13	
Suma	241	meter.				
		Diketsstrackan J-K.				
3+72	—	1.65			12.13	27' cementrör mellan 3+72 och
3+50	22	1.65			9:100	2+75.
3	50	1.80				
2+75	25	1.75			12.81	
Suma	97	meter				
		Diketsstrackan K-L.				Frepkt: Kons. jämförelsen av norra Bill. [illegible]
2+75	—	1.70			12.86	18" cementrör mellan 2+75 och 0.
2+50	25	1.65			3:100	
2	50	1.85				
1+89	11	1.65			13.12	
1+50	39	1.75				
1	50	1.70			9:100	
0+50	50	1.80				
0+33	17	1.85				
0	33	0.50			13.50	
Suma	275	meter				
		Sidoarbetet.				
		Diketsstrackan C-C'.				
9+87-60						Den omvarande täckta ledningen av 6" rör bibehålles i oförändrat skick.
-61+46	146					
Suma	146	meter.				

1	2	3	4	5	6	8
			Dikesrätsträckan G-G'.			
7+3=50						Den ommurade täckta ledningen av 7" för bibehållas i oförändrat skick.
-50+50	50					
Summa	50	meter.				
			Hammarbäcken.			
Längd m.			Huvudledningen.			
470			Dikesträckan		A-B-C	
269					C-D	
234					D-E	
284					E-F-G	
90					G-H	
241					H-J	
97					J-K	
275	1960				K-L	
			Sidoledningen.			
146			Dikesträckan		E-E'	
50	196				G-G'	
Summa	2156	meter.				

Vid arbetets utförande är i övrigt att iakttaga:

Att ommurningen vid sektionen 16+90 skall grundläggas minst 0,40 m. under det öppna avloppets botten samt utföras enligt upprättad typritning i betong 1:3:5.

Att det öppna avloppets botten och slänter skola stensättas till 3,- m. längd, räknat nedströms från ommurningen vid sektionen 16+90 samt till 1,- m. vertikal höjd.

Att sådan stensättning skall grundläggas minst 0,20 m. under den nya dikesbottnen samt utföras av flata eller kilade stenar av tillräcklig storlek /minst 0,15x0,35x0,40/ och i ordnade förband, fogade i cementbruk. Därest så erfordras skall stensättningen bakmuras.

Att sten, som ligger hindrande i vägen för rörledning, skall upptagas.

Att inga rör få nedläggas förrän de blivit godkända av vederbörande lantbruksingeniör eller av den, han i sitt ställe förordnar.

Att rörledning ej får täckas förrän den blivit godkänd av vederbörande lantbruksingeniör eller av den, han i sitt ställe förordnar.

Att rörledning efter sådant godkännande omedelbart skall höljas till 0,6 m. djup, räknat från ledningens överkant.

Att sådan höljning skall utföras genom påfyllning av ur rörgraven uppschaktade jordmassor och, om dessa massor ej äro tillräckliga, genom nedschaktning från sidorna.

Att samtliga ur rörgraven uppschaktade jordmassor skola återfyllas.

Att fyllningen skall packas väl särskilt under och på båda sidor om rörsträngen samt stötas väl så att framtida sättningar i möjligaste mån förhindras.

Att fyllningen ej får innehålla sten.

Att enskilda rörrännor, som utmynna intill en brunn, skola av entreprenören kostnadsfritt kopplas i brunnen, därest jordägaren tillhandahåller för sådan koppling erforderliga rör.

Att koppling av sådana rörrännor, som utmynna på längre avstånd från brunnarna, skola, därest jordägaren därom gör framställning, utföras av entreprenören men bekostas av jordägaren.

Att samtliga brunnar skola försänkas 0,5 m., räknat från utloppsrörets underkant, samt förses med hållbart lock av armerad betong.

Att cirkulära brunnar med 24" inre diameter helt skola utföras av betongrör.

Att cirkulära brunnar med större inre diameter än 24" skola utföras av betongrör med ett mellanskift av brända brunnstegel.

Att cirkulära brunnar med större inre diameter än 24" skola utföras med till 24" avkonande överdel.

Att hål i tillräckligt antal skola upptagas i brunnsväggarna, så att dagvattnet obehindrat kan inrinna i brunnarna. För koppling av blivande täckdiken skola dessutom i brunnarna på lämpliga höjder inkopplas minst 3 st. 4" tegelrör eller det större antal rör som betingas av förhandenvarande förhållanden.

Att brunnar, som ligga i krökar och rågångar, samt andra brunnar med flera än två kopplingar skola uppdragas till 0,3 m. höjd över markytan.

Att övriga brunnar få göras täckta, därest jordägaren det påfordrar samt själv ikläder sig de risker för olycksfall, som kunna uppstå däri-

genom att brunnslocket vittrar sönder eller på annat sätt förstöres.

Att samtliga brunnar skola omskolas med sten och grovt grus.

Att samtliga brunnar skola grundläggas på fast underlag och förses med botten av betong.

Att bottnen skall vara igjuten i den understa brunnsringen innan denna nedsättes, därest detta ej medför särskilda svårigheter vid brunnens byggande, då bottnen må igjutas sedan brunnen i övrigt färdigställts.

Att kopplingarna i brunnarna skola vara ordentligt utförda, därvid det särskilt skall iakttagas, att samtliga inkopplade rör skola vara avhuggna jäms med brunnens innersida samt sammanfogade med denna medelst cementbruk.

Att sådana enskilda rörrännor eller täckdiken, vilka möjligen komma att korsas av de nya täckta ledningarna, skola återställas i fullgott skick, därest de vid arbetets utförande till någon del rubbats.

Att samtliga träd och buskar, vilka stå hindrande i vägen för de nya dikessträckorna, skola rothuggas och borttagas.

Att arbetet skall utföras med iakttagande av största försiktighet beträffande den äldre ledningen. Kommer den äldre rörledningen att på något sätt skadas, skall sådan skada omedelbart botas. Särskild varsamhet skall iakttagas vid utförandet av sidokopplingar till redan befintliga brunnar, så att de äldre brunnarna ej skadas exempelvis genom oförsiktig huggning eller på annat sätt.

Att vederbörande lantbruksingeniör äger meddela de särskilda föreskrifter, som erfordras, därest det under arbetets utförande visar sig nödvändigt att förstärka grunden för vissa dikessträckor med till dem hörande brunnar och ommurning. Blivande entreprenör är skyldig, att omedelbart underrätta lantbruksingeniören för den händelse grundförstärkning erfordras.

V. Virestad den 12 oktober 1940.

Å tjänstens vägnar:

E. F. Nelli

Statens lantbruksingeniör.

Bil. Litt. D.

Utlåtande

avgivet vid syneförrättning angående torrläggning av marker tillhörande Fru Alstad nr 13 m.fl. hemman uti Fru Alstads m.fl. socknar av Malmöhus län.

Mom. 1.

Förordnande m.m.

Jämlikt Länsstyrelsens resolution den 11 februari 1939 förordnades undertecknad, förrättningsman att handlägga syneförrättning angående torrläggning av marker tillhörande Fru Alstad nr 13 m.fl. hemman uti Fru Alstads m.fl. socknar av Malmöhus län. Laga hinder har ej anmälts vare sig emot förrättningens handläggande eller det avsedda dikningsföretagets utförande, ej heller har sådant hinder kunnat av synemännen utrönas. Då det planerade torrläggningsföretaget är att hänföra till dikning, har syneförrättningen handlagts i enlighet med de för "dikning" i vattenlagen givna bestämmelserna. Dikningsföretaget berör marker tillhörande V. Virestad n:ris 5, 10 och 11 i Bösarps socken, Fru Alstad n:ris 13 och 31 i Fru Alstads socken samt Annarp n:ris 1 och 2 i La Slågarps socken.

Mom. 2.

Dikningsföretagets omfattning, planläggning m.m.

Dikningsföretaget, som tillhör nederbördsområdet nr 89/90, är beläget c:a 2,5 km. väster om Bösarps kyrka, c:a 4,5 km. syd sydost om Alstads järnvägsstation på järnvägslinjen Landskrona-Lund-Trelleborg samt c:a 7,- km. nordost om Trelleborgs stad. Å hithörande översiktskarta har dikningsområdet utmärkts med gul färg.

De marker, om vilkas torrläggning det är fråga, avvattnas nu genom

ett täckt huvudavlopp /dikessträckan B-C-D-E-F-G-H-I-L/, vilket från punkten L /sektionen 0/, belägen vid sydöstra sidan av dammen å fastigheterna Fru Alstad 31^{3} och Fru Alstad 13^{5}, avleder vattnet söder ut till ett öppet floddike vid punkten B /sektionen 16+90 = 72+33/. Floddiket avbördar sedan vattnet vidare söder ut till Virestadsbäcken vid sektionen 25+15. Såväl floddiket å sträckan 25+15 - 16+90 = 72+33 som det nuvarande av 18" cementrör utförda täckta avloppet $B-B^{1}-C$ /sträckan 16+90 = = 72+33 - 71+64 - 70 = 14+90/ ingå i torrläggningsföretaget "Virestadsbäcken av år 1908". Den nuvarande täckta avloppssträckan 70 = 14+90 - - 13+36 av dikessträckan C-D har för åtskilliga år sedan utan föregående syneförrättning utförts av 18" cementrör av dåvarande ägaren till fastigheten V. Virestad 10^{3}. De nuvarande täckta avloppssträckorna 13+36 - - 12+21 av dikessträckan C-D samt dikessträckorna D-E-F-G-H-I-L ingå i torrläggningsföretaget "nr 5 V. Virestad av år 1908". Sistnämnda torrläggningsföretag omfattar även de täckta sidodikena $E-E^{1}$ och $G-G^{1}$.

De täckta dikessträckorna B-C-D-E-F-G-H-I-K hava utförts med de rördimensioner, som föreskrivits vid syneförrättningar för torrläggningsföretagen "Virestadsbäcken av år 1908", respektive "nr 5 V. Virestad av år 1908". Vid kontrollberäkning av de täckta ledningarnas avbördningsförmåga har det emellertid framgått, att de vid syneförrättningarna föreskrivna rördimensionerna äro mycket för små, vilket f.ö. framgår av det förhållandet, att ledningarna nu ej kunna avbörda vattnet ens vid mindre flöden. På begäran av sökandena har förrättningsmannen därför upprättat förslag till nya avlopps upptagande i den omfattning samt till det djup och med de dimensioner i övrigt, som erfordras för ändamålsenlig torrläggning av de nu vattenskadade markerna. Vid förslagets utarbetande har

förrättningsmannen utgått från att de nuvarande ledningarna, vilka äro i gott skick, skola bibehållas oförändrade samt att nya ledningar skola utföras vid sidan av de gamla med undantag dock beträffande den nya dikessträckan B-C, vilken föreslagits att upptagas i helt ny sträckning. Enligt förrättningsmannens förslag, vilket närmare framgår av upprättade förslagshandlingar och ritningar, skall det nu planerade dikningsföretaget omfatta följande dikessträckor.

Huvudavlopp.

1/ Det nuvarande floddiket nedströms punkten B skall upprensas och liksom hittills underhållas av torrläggningsföretaget "Virestadsbäcken av år 1908".

2/ Dikessträckan B-C. Den nuvarande täckta dikessträckan B-B^1-C /sträckan 16+90 = 72+33 - 71+64 - 70 = 14+90/ av 18" cementrör bibehålles i oförändrat skick. Nytt täckt avlopp av 28" cementrör skall upptagas i rak sträckning mellan punkterna B och C /sträckan 16+90 - 14+90/. Vid punkten B skall såväl det nuvarande som det nya rörutloppet ommuras samt det öppna avloppets botten och slänter stensättas nedströms ommurningen. Vid punkten C sektionen 14+90 = 70 skall den nuvarande brunnen rivas och ersättas av en ny brunn med rektangulär plansektion. I denna brunn skola kopplas såväl den gamla som den nya rörledningen.

3/ Dikessträckan C-D. Den nuvarande täckta ledningen av 18" cementrör bibehålles i oförändrat skick. Ny täckt ledning av 24" cementrör skall utföras vid högra sidan av den nuvarande ledningen. Nya brunnar skola utföras vid 13+58 och 12+21 på sätt närmare framgår av förslagshandlingar och ritningar.

4/ Dikessträckan D-E. Den nuvarande täckta ledningen av 18" cement-

rör bibehålles i oförändrat skick. Ny täckt ledning av 28" cementrör skall utföras vid högra sidan av den nuvarande ledningen. Nya brunnar skola utföras vid 11+30 och 9+87 på sätt närmare framgår av förslagshandlingar och ritningar.

5/ Dikessträckan E-F-G. Den nuvarande täckta ledningen av 18" cementrör bibehålles i oförändrat skick. Ny täckt ledning av 28" cementrör skall utföras vid högra sidan av den nuvarande ledningen. Nya brunnar skola utföras vid 8+52 och 7+3 på sätt närmare framgår av förslagshandlingar och ritningar.

6/ Dikessträckan G-H. Den nuvarande täckta ledningen av 18" cementrör bibehålles i oförändrat skick. Ny täckt ledning av 28" cementrör skall utföras vid högra sidan av den nuvarande ledningen. Ny brunn skall utföras vid 6+13 på sätt närmare framgår av förslagshandlingar och ritningar.

7/ Dikessträckan H-I. Den nuvarande täckta ledningen av 15" cementrör bibehålles i oförändrat skick. Ny täckt ledning av 21" cementrör skall utföras vid högra sidan av den nuvarande ledningen. Nya brunnar skola utföras vid 4+92 och 3+72 på sätt närmare framgår av förslagshandlingar och ritningar.

8/ Dikessträckan I-K. Den nuvarande täckta ledningen av 15" cementrör bibehålles i oförändrat skick. Ny täckt ledning av 21" cementrör skall utföras vid högra sidan av den nuvarande ledningen. Ny brunn skall utföras vid 2+75 på sätt närmare framgår av förslagshandlingar och ritningar.

9/ Dikessträckan K-L. Den nuvarande täckta ledningen av 8" cementrör bibehålles i oförändrat skick. Ny täckt ledning av 18" cementrör

skall utföras vid högra sidan av den nuvarande ledningen. Nya brunnar skola utföras vid 1+89 och 0 på sätt närmare framgår av förslagshandlingar och ritningar.

Sidoavlopp.

10/ Dikessträckan E-E^{1}. Den nuvarande täckta ledningen av 6" rör bibehålles i oförändrat skick samt kopplas till ny brunn vid 9+87.

11/ Dikessträckan G-G^{1}. Den nuvarande täckta ledningen av 6" rör bibehålles i oförändrat skick samt kopplas till ny brunn vid 7+3.

Förrättningsmannen har även undersökt möjligheten att komplettera de nuvarande täckta avloppen med öppna diken, som upptagas ovanför rörledningarna. De täckta avloppen skola i så fall kunna i det närmaste avbörda medelvattnet medan vid flöden såväl de nuvarande rörledningarna som även de nya öppna dikena erfordras för vattnets avledande. Ett sådant kombinerat dikningssystem har tillämpats för c:a 40 år sedan vid vissa torrläggningsföretag inom Malmöhus län, men systemet är numera fullkomligt övergivet, enär erfarenheten visat dess olämplighet. Vid det kombinerade dikningssystemet kvarstår nämligen alltid olägenheterna av öppna diken, vilka utgöra besvärande ogräshärdar, uppta ej oväsentliga jordområden, sönderdela fälten och försvåra deras brukning samt kräva betydande underhållskostnader m.m. Vid ett flertal kombinerade företag har det även inträffat att de täckta ledningarna frusit sönder eller på annat sätt förstörts, enär rören ej kunnat täckas till erforderligt djup. Vid förevarande företag skulle dessutom kostnaderna för upptagande av öppna diken bliva avsevärda, dels enär dikena på grund av jordartens beskaffenhet måste upptagas med mycket flacka slänter, dels enär större delen av schaktningsmassorna måste köras bort. I dessa trakter med höga jordvärden

och synnerligen intensiv jordbruksdrift kan ej heller det kombinerade systemet förvaras.

Synemännen anse därför att det planerade dikningsföretaget bör utföras i enlighet med det av förrättningsmannen utarbetade förslag, för vilket det närmare redogjorts här ovan eller så att de nuvarande täckta avloppen kompletteras med nya täckta avlopp, vilka utföras vid sidan av de äldre ledningarna.

Synemännen vilja i detta sammanhang även framhålla, att det enligt deras åsikt ej föreligger någon fara för de täckta dikessträckornas framtida bestånd, därest de utföras av fullgoda cementrör, enär det genom analyser av vatten från närgränsande, likartade områden utrönts, att vattnet i dessa trakter ej innehåller på betong skadligt inverkande ämnen.

För såväl redan befintliga som till utförande föreslagna nya avlopp hava profilritningar och i viss utsträckning även sektionsritningar upprättats, vilka angiva de olika dikessträckornas djup och föreskrivna dimensioner i övrigt ävensom läget för den ommurning och de brunnar, som skola utföras. För sistnämnda konstarbeten hava särskilda typritningar upprättats. De olika dikessträckornas lägen framgå närmare av hithörande plankarta.

Vid bestämmande av de olika dikessträckornas dimensioner har förrättningsmannen tagit hänsyn såväl till nederbördsområdets storlek och topografi samt avrinningen från detsamma som ock till förhandenvarande fallförhållanden. Nederbördsområdet har fastställts dels genom särskilda undersökningar på marken, dels med ledning av Ekonomiska kartverkets kartor över trakten. Storleken av de områden, som avvattnas till de oli-

ka dikessträckorna, framgår av profilritningarna. Den vattenmängd, som skall kunna avbördas genom olika dikessträckor, har beräknats med ledning av nederbördsområdets omfattning samt under antagande att avrinningen vid normala flöden uppgår till högst 1,- liter per sekund och hektar. Resultatet av utförda dimensionsberäkningar framgår av Bil. Litt. Da här efter.

De vattenskadade markerna hava i vederbörlig ordning kartlagts, varjämte markens nivåförhållanden genom avvägning närmare undersökts. Såsom vattenskadade hava ansetts samtliga de marker, vilka enligt synemännens åsikt beredas båtnad genom utförandet av de här ovan angivna nya dikessträckorna.

Mom. 3.

Vägar och trummor.

Genomförandet av det nu planerade dikningsföretaget medför att de nya dikessträckorna B-C, C-D och D-E komma att framdragas genom vissa enskilda utfartsvägar och brukningsvägar, där trummor nu finnas. Då de nya avloppen skola utföras som täckta ledningar, är det ej erforderligt att de nuvarande trummorna ersättas, därest det vid arbetets utförande blir nödvändigt att riva desamma. Det skall dock tillses, att respektive vägar återställas i förutvarande skick så snart de nya ledningarna utförts.

Mom. 4.

Ersättningar.

Skulle i samband med utförandet av de nya dikessträckorna skada uppkomma å växande gröda, skall sådan skada ersättas samt gäldas med belopp som, för den händelse att överenskommelse därom ej kan träffas mellan dikningsföretagets styrelse och vederbörande jordägare, fastställes

av lantbruksingeniören i länet eller av den, han i sitt ställe förordnar. Beträffande slutligen sådan av dikningsföretaget möjligen orsakad skada, som ej av synemännen förutsetts, hänvisas till bestämmelserna i 7 kap. 57 § vattenlagen.

Mom. 5.

Kostnader.

Förrättningsmannen har beräknat kostnaderna för dikningsföretagets utförande till 27500,- kr. Särskilt kostnadsförslag har upprättats och bifogats förrättningshandlingarna /Bil. Litt. B/.

Mom. 6.

Båtnadsuppskattning och kostnadsfördelning.

Då överenskommelse ej träffats angående kostnadernas fördelning, hava synemännen verkställt sådan båtnadsuppskattning, som omförmäles i 10 kap. 60 § vattenlagen, samt för detta ändamål uppskattat och beräknat jordens värde dels efter dikningsföretagets genomförande, dels i nuvarande, vattenskadat skick. Vid denna värdering har hänsyn tagits såväl till jordens godhet beträffande matjord och alv samt till dess blivande och nuvarande torrläggningsförhållanden som ock till i orten gängse priser å fullt torrlagd jord av förhandenvarande beskaffenhet. Skillnaden mellan det blivande och det nuvarande värdet - 30644,- kr. - utgör det båtnadsvärde, som skall ligga till grund för kostnadernas fördelning. Resultatet av värderingen och båtnadsuppskattningen återfinnes i värderingslängden /Bil. Litt. A/, vilken jämväl utgör hävdeförteckning för de i dikningssamfälligheten ingående markerna. Båtnad av annat slag än jordförbättring förekommer ej vid detta torrläggningsföretag.

Då ej obetydliga nivåskillnader förefinnas mellan olika i dikningS-

samfälligheten ingående områden, föreligga sådana förhållanden, att kostnaderna möjligen skola jämkas enligt bestämmelserna i 7 kap. 24 § vattenlagen. För utredning härom har dikningssamfälligheten uppdelats i fyra olika avdelningar på sätt närmare framgår av värderingslängden /Bil. Litt. A/, varefter följande beräkningar utförts.

För att avdelning 1, vilken omfattar ägofigurerna 1-28 med ett sammanlagt båtnadsvärde av 5584,- kr., skall kunna torrläggas, måste dikessträckorna A-B-C och C-D upptagas. Kostnaderna för avdelningens egen torrläggning hava beräknats till 8150,- /3800+4350/ kronor.

För att avdelning 2, vilken omfattar ägofigurerna 29-122 med ett sammanlagt båtnadsvärde av 14718,- kr., skall kunna torrläggas, måste dels dikessträckorna D-E, E-F-G och G-H upptagas, dels visst arbete utföras nedströms punkten D, för vilket kostnaderna beräknats motsvara viss del av kostnaderna för utförandet av dikessträckan C-D eller 3000,- kr. Kostnaderna för avdelningens egen torrläggning hava beräknats till 15000,- /4600+5600+1800+3000/ kronor.

För att avdelning 3, vilken omfattar ägofigurerna 123-158 med ett sammanlagt båtnadsvärde av 5803,- kr., skall kunna torrläggas, måste dels dikessträckorna H-I och I-K upptagas, dels visst arbete utföras nedströms punkten H, för vilket kostnaderna beräknats motsvara kostnaderna för utförandet av dikessträckan G-H eller 1800,- kr. Kostnaderna för avdelningens egen torrläggning hava beräknats till 6250,- /3150+1300+1800/ kronor.

För att avdelning 4, vilken omfattar ägofigurerna 159-207 med ett sammanlagt båtnadsvärde av 4539,- kr., skall kunna torrläggas, måste dels dikessträckan K-L upptagas, dels visst arbete utföras nedströms punkten K, för vilket kostnaderna beräknats motsvara kostnaderna för utförandet

av dikessträckan I-K samt viss mindre del av dikessträckan H-I eller tillsammans 1700,- kr. Kostnaderna för avdelningens egen torrläggning hava beräknats till 4600,- /2900+1700/ kronor.

Fördelas kostnaderna för dikningssamfällighetens torrläggning enligt huvudregeln i 7 kap. 23 § vattenlagen eller i direkt förhållande till båtnadsvärdet, belöper relativa kostnaden till efterstående belopp.

Båtnad.	Kostnad.	Rel.kostnad.
30644,- kr.	27500,- kr.	0,897402.

Utföres varje avdelning för sig utan hjälp av annan eller andra avdelningar, belöpa relativa kostnaderna för de olika avdelningarna till efterstående belopp.

Avdelning.	Båtnad.	Kostnad.	Rel.kostnad.
1	5584,- kr.	8150,- kr.	1,459527
2	14718,- "	15000,- "	1,019160
3	5803,- "	6250,- "	1,077029
4	4539,- "	4600,- "	1,013439.

Utföres viss avdelning tillsammans med viss annan eller vissa andra avdelningar, belöpa relativa kostnaderna för de sammanförda avdelningarna till efterstående belopp.

	Båtnad.	Kostnad.	Rel.kostnad.
1+2	20302,- kr.	20150,- kr.	0,992513
1+2+3	26105,- "	24600,- "	0,942348
2+3	20521,- "	19450,- "	0,947809
2+3+4	25060,- "	22350,- "	0,891859
3+4	10342,- "	9150,- "	0,884741.

Av förestående utredning framgår att kostnaderna skola jämkas en-

ligt bestämmelserna i 7 kap. 24 § vattenlagen samt fördelas sålunda:

Avdelningarna 3 och 4 med ett sammanlagt båtnadsvärde av 10342,- kr. påföras tillsammans kostnaderna för sin gemensamma torrläggning eller 9150,- kr. Dessa avdelningars relativa kostnad belöper alltså till 0,884741.

Avdelning 2 med ett båtnadsvärde av 14718,- kr. påföres en kostnad av 13200,- kr., motsvarande kostnaderna för avdelningens egen torrläggning 15000,- kr. minskade med kostnaderna för dikessträckan G-H eller 1800,- kr., vilka påförts avdelningarna 3 och 4. Denna avdelnings relativa kostnad belöper alltså till 0,896861.

Avdelning 1 med ett båtnadsvärde av 5584,- kr. påföres återstående del av kostnaderna för dikningssamfällighetens torrläggning eller 5150,- kr. Denna avdelnings relativa kostnad belöper alltså till 0,922278.

Sedan delaktigheten i kostnaderna sålunda bestämts, har särskild kostnadsfördelningslängd upprättats och bifogats detta utlåtande såsom Bil. Litt. Db. I kolumn 15 av kostnadsfördelningslängden angives varje delägares och fastighets andel i de beräknade kostnaderna för dikningsföretagets utförande och i kolumn 16 de procenttal, efter vilka samtliga verkliga kostnader för dikningsföretagets utförande och framtida underhåll skola fördelas. Kostnaderna för denna syneförrättning skola omedelbart av sökandena förskjutas. Kommer dikningsföretaget till stånd, skola förrättningskostnaderna fördelas delägarne emellan samt gäldas med belopp, som finnas närmare angivna i kolumn 17 av kostnadsfördelningslängden /Bil. Litt. Da/. Delägare, som icke är sökande till syneförrättningen och ej heller med sökande likställd, är med det undantag dock, varom stadgas i 10 kap. 80 § vattenlagen, icke skyldig att till kostnaderna för dik-

ningsföretagets genomförande tillskjuta större belopp än som svarar mot värdet av den å hans mark uppskattade båtnaden eller jordförbättringen. Vilka delägare, som äro att anse såsom sökande, angives i kolumn 5 av kostnadsfördelningslängden /Bil. Litt. Da/ med förkortningen "sök.". Sådana omständigheter, som omförmälas i 7 kap. 6, 25-26 och 28-30 §§ vattenlagen, föreligga icke vid detta dikningsföretag.

Mom. 7.

Dikningsföretagets utförande.

Då det av verkställda utredningar och beräkningar framgått, att det planerade dikningsföretaget är ekonomiskt lönande, finna synemännen skäligt tillstyrka detsammas utförande. Dikningsföretaget skall alltså, därest sökandena vilja fullfölja detsamma, utföras i noggrann överensstämmelse med det av förrättningsmannen upprättade förslaget och med beaktande jämväl av de närmare bestämmelser, som framgå av detta utlåtande. Arbetet får påbörjas så snart denna syneförrättning tagit åt sig laga kraft samt anmälan om styrelseval gjorts till Länsstyrelsen i Malmöhus län. Dikningsföretaget skall vara fullbordat inom 10 år efter det denna syneförrättning fastställts. Angående förlängd arbetstid hänvisas till bestämmelserna i 7 kap. 58 § vattenlagen.

Utöver vad som föreskrives i arbetsbeskrivningen /Bil. Litt. C/ är vid dikningsföretagets utförande följande att iakttaga:

Att arbetet skall utlämnas på entreprenad till en eller flera därför lämpliga personer på de villkor, som befinnas för delägarne mest gynnsamma och betryggande.

Att dikningsföretagets styrelse skall anmäla arbetet till Riksförsäkringsanstaltens ombud i orten innan detsamma påbörjas samt därvid,

därest så påfordras, förskottsvis erlägga vederbörlig försäkringspremie. Sådan anmälan erfordras dock ej för den händelse blivande entreprenör är att anse som sådan arbetsgivare, som själv äger ombesörja försäkring för av honom anställda arbetare.

Att de olika avloppen skola följa på marken utstakade samt på plankartan och i detta utlåtande närmare angivna sträckningar.

Att under arbetets utförande dämning må vara tillåten, dock ej så att växande gröda därvid skadas.

Att samtliga cementrör skola vara av fullgod beskaffenhet, fria från gjutfel och frostskador samt fylla de fordringar beträffande täthet, som finnas närmare angivna i Svenska Kommunal-Tekniska Föreningens normalbestämmelser för leverans och provning av betongrör. Rören skola innan brott uppstår vid yttre tryck tåla följande belastning, räknat per cm. av rörets längd; 28" 29 kg., 24" 25 kg., 21" 22 kg. och 18" 19 kg.

Att å profilritningarna angivna höjdlägen på bottenlinjerna, vilka uträknats i förhållande till jämförelseplanet och fixpunkterna, skola vad beträffar dikesdjupet gälla framför å förslagsritningarna och i arbetsbeskrivningen /Bil. Litt. C/ angivna djupsiffror.

Att till ledning vid arbetets utförande och dikningsföretagets framtida underhåll fixpunkter blivit anbragta, vilkas lägen i plan och profil närmare framgå av förslagsritningarna och arbetsbeskrivningen /Bil. Litt. C/.

Att fixpunkterna äro lagligen skyddade och alltså ej få övertäckas, borttagas eller på annat sätt förstöras. Önskar jordägare borttaga fixpunkt, må han därom göra anmälan till vederbörande lantbruksin-

geniör, vilken då låter avväga annan lämplig fixpunkt. Kostnaderna för lantbruksingeniörens i sådant hänseende företagna förrättning gäldas av dikningsföretaget.

Kommer dikningsföretaget att understödjas med statsmedel skola de bestämmelser, som eventuellt kunna bliva föreskrivna vid statsunderstödets beviljande, vara för samtliga delägare bindande.

Ägaren av fastigheten Annarp 1 5, vilken ej gränsar till de i detta dikningsföretag ingående avloppen, äger rätt att på egen bekostnad upptaga enskilda täckta diken över annan eller andra fastigheter fram till de brunnar, som utförts på de gemensamma avloppen. Dessa enskilda ledningar få dock endast utföras vid sådan tidpunkt, då skada ej kan uppkomma på de marker, över vilka de skola upptagas. Skulle det oaktat skada uppstå, skall frågan om ersättning härför avgöras av lantbruksingeniören i länet eller av den, han i sitt ställe förordnar, för så vitt överenskommelse ej kan träffas. Kostnaderna för en i sådant avseende företagen förrättning skall gäldas av den dikande, därest hans motparts anspråk på ersättning visar sig berättigat, i annat fall av den, som påkallat förrättningen.

Mom. 8.

Dikningsföretagets avsyning.

Sedan dikningsföretaget blivit utfört, skall detsamma jämlikt bestämmelserna i 13 kap. 1 § vattenlagen avsynas av vederbörande lantbruksingeniör eller av den, han i sitt ställe förordnar. Företaget skall anses vara fullbordat, då avsyningsförrättaren överlämnat bevis om godkännande eller, därest företaget blivit understött med statsmedel, när vederbörande myndighet godkänt detsamma.

Mom. 9.

Dikningsföretagets framtida underhåll.

Framtida underhållet av den nya dikessträckan B-C, den befintliga dikessträckan B-B^1-C, de nya och befintliga dikessträckorna C-D-E-F-G-H--I-K-L, samt de befintliga dikessträckorna E-E^1 och G-G^1 med till avloppen hörande ommurning och brunn av skall för framtiden bekostas ~~underhållas~~ av detta dikningsföretag. Det åligger dikningsföretagets styrelse att tillse, att samtliga i företaget ingående avlopp alltid hållas i fullgott skick. Erforderliga underhållsarbeten skola sålunda ombesörjas av företagets styrelse och kostnaderna för dessa arbeten fördelas delägarne emellan efter samma grunder, som gälla för fördelningen av kostnaderna för dikningsföretagets första utförande eller efter de procenttal, som finnas angivna i kolumn 16 av kostnadsfördelningslängden /Bil. Litt. Da/. Underhållet av det öppna avloppet nedströms punkten B skall liksom hittills handhavas och bekostas av torrläggningsföretaget "Virestadsbäcken av år 1908". Försummas detta underhåll, äger den eller de, som därav lida skada, att förfara på sätt stadgas i 13 kap. 16 § vattenlagen. Varje delägare i dikningsföretaget är berättigad påfordra att den dikessträcka, varav han är beroende, alltid hålles i fullgott skick. Gör någon sig skyldig till skadegörelse på de olika dikessträckorna med till dem hörande anläggningar, och botar han ej efter tillsägelse omedelbart skadan, äger dikningsföretagets styrelse eller ock den, som lider men av skadegörelsen, att vid vederbörande häradsrätt föra talan mot den försumlige. Enskilda dräneringsledningar få tillkopplas de täckta dikessträckorna endast i de brunnar, som utförts. Spillvatten får tilledas avloppen först sedan det i erforderlig grad renats.

Mom. 10.

Organisation m.m.

För handhavande av dikningsföretagets angelägenheter skola delägarne utse en styrelse bestående av tre ledamöter, av vilka en skall vara ordförande och verkställande ledamot. Styrelsen är beslutför, då två ledamöter äro närvarande och om beslutet ense.

Styrelsen åligger:

Att ombesörja dikningsföretagets utförande samt kontrollera entreprenörens arbete - i den mån så finnes erforderligt med biträde av sakkunnig person.

Att tillse att samtliga dikessträckor alltid hållas i fullgott skick samt ombesörja rensnings- och underhållsarbeten.

Att i mån av behov verkställa utdebiteringar på sätt närmare stadgas i 3 kap. 20 § vattenlagen.

Att över inkomster och utgifter föra fullständiga och med verifikationer försedda räkenskaper, vilka en gång om året skola framläggas till delägarnes godkännande.

Att för sistnämnda ändamål och då så eljest kan finnas nödigt kalla delägarne till sammanträde i den ordning, varom stadgas i 7 kap. 64 § vattenlagen.

Att vid alla sammanträden såväl egna som allmänna föra protokoll. Protokoll för allmänt sammanträde skall senast inom 14 dagar efter sammanträdet vara för delägarne tillgängligt.

Att i övrigt vidtaga alla de åtgärder, som kunna finnas nödiga för företagets ändamålsenliga utförande och underhåll, samt därvid beakta och följa de bestämmelser, som angivas i 7 kap. 61-65 §§ vatten-

lagen.

Vid denna syneförrättning upprättade handlingar och ritningar skola förvaras av dikningsföretagets styrelse genom dess ordförande samt hos denne hållas tillgängliga för envar, som åstundar att granska dem eller taga avskrift.

Dikningsföretaget skall benämnas "Dikningsföretaget V. Virestad - - Fru Alstad av år 1940". Styrelsen skall hava sitt säte i Bösarps socken.

Avgift, varom förmäles i 11 kap. 95 § vattenlagen, skall utgå med 45,97 kr., vilket belopp sökandena äga att inbetala till Länsstyrelsen i Malmöhus län så snart detta utlåtande tagit åt sig laga kraft. Kommer dikningsföretaget till stånd, skall avgiften fördelas mellan samtliga delägare med 1 krona 50 öre för tusen av förbättringsvärdet å vars och ens mark.

Mom. 11.

Besvärshänvisning.

Den, som är missnöjd med åtgärd eller beslut under denna syneförrättning, eller som vill föra talan mot synemännens utlåtande, äger att inom sextio dagar härefter till Söderbygdens Vattendomstol ingiva sina besvär i tre exemplar. I besvären skola fullständigt upptagas klagandens alla påståenden och skälen därtill, och skola vid besvären fogas de handlingar klaganden vill åberopa till stöd för ändringssökandet. Då förevarande förrättning ej skall underställas vattendomstols prövning, kommer detta utlåtande att gå i verkställighet i den ordning, som för laga kraft ägande dom är stadgat, för så vitt icke besvär anföres inom här ovan angiven tid.

V. Virestad den 12 oktober 1940.

Å tjänstens vägnar:

C. A. Malm

Statens lantbruksingenjör.

Ivan Tenhy Lillenskjöld
Kode mtao.

Dimensionsberäkningar.

1. Dikessträckan 16+90 - 14+90 = 72+33 - 70.

Nederbördsområde	590 ha	
Avrinning vid normala flöden	590 l/sek.	
Vid normala flöden stiger vattnet i det öppna avloppet vid sektionen 16+90 = = 72+33 till	+ 8,- m.	
Befintlig ledning av 18" rör i sträckningen 72+33 - 70.		
Längd	233 m.	
Fallförlust; 8,54 m. - 8,- =	0,54 m.	
1000 I	2,32	
Vattenföring; $86 \times \sqrt{2,32}$ =		131 l/sek.
Ny ledning av 28" rör i sträckningen 16+90 - 14+90.		
Längd	200 m.	
Fallförlust; 8,54 m. - 8,- =	0,54 m.	
1000 I	2,70	
Vattenföring; $280 \times \sqrt{2,70}$ =		459 l/sek.
	Summa vattenföring	590 l/sek.

2. Dikessträckan 14+90 - 12+21.

Nederbördsområde, medeltal	585 ha.	
Avrinning vid normala flöden	585 l/sek.	
Längd	269 m.	
Fallförlust; 9,80 m. - 8,54 m.	1,26 m.	
1000 I	4,68	
Befintlig ledning av 18" rör.		
Vattenföring; $86 \times \sqrt{4,68}$		186 l/sek.
Ny ledning av 24" rör.		
Vattenföring; $185 \times \sqrt{4,68}$		399 l/sek.
	Summa vattenföring	585 l/sek.

3. Dikessträckan 12+21 - 8+52.

Nederbördsområde, medeltal	575 ha	
Avrinning vid normala flöden	575 l/sek.	
Längd	369 m.	
Fallförlust; 10,71 m. - 9,80 m.	0,91 m.	
1000 I	2,47	
Befintlig ledning av 18" rör.		
Vattenföring; $86 \times \sqrt{2,47}$		135 l/sek.
Ny ledning av 28" rör.		
Vattenföring; $280 \times \sqrt{2,47}$		440 l/sek.
	Summa vattenföring	575 l/sek.

4. Dikessträckan 8+52 - 6+13.

Nederbördsområde, medeltal	535 ha.	
Avrinning vid normala flöden	535 l/sek.	
Längd	239 m.	
Fallförlust; 11,22 m. - 10,71 m. =	0,51 m.	
1000 I	2,13	
Befintlig ledning av 18" rör.		
Vattenföring; $86 \times \sqrt{2,13}$		126 l/sek.
Ny ledning av 28" rör.		
Vattenföring; $280 \times \sqrt{2,13}$		409 l/sek.
	Summa vattenföring	535 l/sek.

5. Dikessträckan 6+13 - 2+75.

Nederbördsområde	500 ha.	
Avrinning vid normala flöden	500 l/sek.	
Längd	338 m.	
Fallförlust; 13,74 m. - 11,22 m. =	2,52 m.	
1000 I	7,46	
Befintlig ledning av 15" rör.		
Vattenföring; $53 \times \sqrt{7,46}$ =		145 l/sek.
Ny ledning av 21" rör.		
Vattenföring; $130 \times \sqrt{7,46}$ =		355 l/sek.
	Summa vattenföring	500 l/sek.

6. Dikessträckan 2+75 - 0.

Nederbördsområde, medeltal	125 ha
Avrinning vid normala flöden	125 l/sek.
Längd	275 m.
Fallförlust; 14,20 m. - 13,74 m. =	0,46 m.
1000 I	1,67

Befintlig ledning av 8" rör.

Vattenföring; $10 \times \sqrt{1,67}$ = 13 l/sek.

Ny ledning av 18" rör.

Vattenföring; $86 \times \sqrt{1,67}$ = 111 l/sek.

Summa vattenföring 124 l/sek.

V. Virestad den 12 oktober 1940.

Å tjänstens vägnar:

C. H. Nelli

Statens lantbruksingeniör.

Förbättrings-värde	Beräknad andel i kostnaden för företagets avdelningar					Delaktighet i kostnaderna för				
						Arbetets utförande m. m.		Syneförrättningen		
Kronor						Beräknad kostnad kronor	Procent av verkl. kostnad	Kr.	öre	
9	10	11	12	13	14	15	16	17		18

Kostnadsfördelningstaxa.

Hemmanstal	Registernummer	Littera å kartan	Socken Hemman och jordägare	Sökande och med dem likställda	Ägofigur	Markens uppskattade värde Nuvarande värde Kronor	Blivande värde Kronor
1	2	3	4	5	6	7	8
			Bösarps s:n.				
1/6	10 4		Y. Vipestad; Johan Jonsson	sök.	1-28	11820.-	17404.-
85/2352	5 8		Jo; Nils M. Olsson	sök.	29-38	2297.-	3450.-
271/1568	5 7		Jo; Gemo.	sök.	39-74	8997.-	13390.-
85/2352	5 9		Jo; Gemo.	sök.	75-92	5996.-	9510.-
85/2352	5 10		Jo; Gemo.	sök.	93	75.-	90.-
11/96	11 8		Jo; Olof Persson	sök.	123-136	3670.-	6120.-
17/192	11 9		Jo; Otto Jonsson	sök.	137-151	4017.-	6930.-
			Fm Alstads s:n.				
5/32	13 5		Fm Alstad; Otto Jonsson	sök.	152-188	6291.-	10230.-
229/2712	31 4		Jo; Ragnar Hermansson		189-191	492.-	540.-
229/2712	31 3		Jo; Gemo.		192-199	1370.-	2220.-
			La Hagarps s:n.				
1/3	2 2		Ammarp; Per Mårtensson		94-117	6766.-	11700.-
1/4	1 5		Jo; Konrad Jonsson, Gösta Larsson och Hans Th. Larsson		118-122	1241.-	1950.-
					201-207	1366.-	1508.-
				Summa		54398.-	85042.-

Förbättrings-värde	Beräknad andel i kostnaden för företagets avdelningar					Delaktighet i kostnaderna för			
	Rel. kostn.	Rel. kostn.	Rel. kostn.			Arbetets utförande m. m.		Syneförrättningen	
Kronor	0.922278	0.896861	0.884741			Beräknad kostnad kronor	Procent av verkl. kostnad	Kr.	öre
9	10	11	12	13	14	15	16	17	18
5584.-	5150.-					5150.-	18.73	219.64	
1153.-		1034.08				1034.08	3.76	44.09	
4393.-		3939.91				3939.91	14.33	168.04	
3514.-		3151.57				3151.57	11.46	134.38	
15.-		13.45				13.45	0.05	0.59	
2450.-			2167.62			2167.62	7.88	92.40	
2913.-			2577.25			2577.25	9.37	109.88	
3939.-			3485.-			3485.-	12.67	148.57	
48.-			42.47			42.47	0.15	1.76	
850.-			752.03			752.03	2.74	32.13	
4934.-		4425.11				4425.11	16.09	188.68	
709.-		635.88							
142.-			125.63			761.51	2.77	32.48	
30644.-	5150.-	13200.-	9150.-			27500.-	100.-	1172.64	

J. Vinestorp den 12 oktober 1940.
Å tjänstens vägnar:
E. A. Mellin.
Hulters lantbrukskontor.
Sven Persson
Lode Mårtensson

Hemmanstal	Registernummer	Littera å kartan	Socken Hemman och jordägare	Sökande och med dem likställda	Ägofigur	Markens uppskattade värde	
						Nuvarande värde	Blivande värde
						Kronor	Kronor
1	2	3	4	5	6	7	8

379497

PETERSONSKA BOKTRYCKERI.
VÄXJÖ

ARVODESRÄKNING

för laga syneförrättning angående Delningsförrättning V. Fiskebäck Ön. Al-stad av år 1940 i Backarps och Abbekås socknar La Hagaryds socken och Skåne län,
upprättad enligt nedanstående §§ i lantbruksingenjörstaxan av den 27 juni 1930.

År och månad	Dag	Arbete	Antal	à kr.	Kr.	öre	Kr.	öre
1	2	3	4	5	6		7	
		Kallelser och kungörelser, § 5 st.	30	0,50			15	–
		Ägomätning: i skala 1: 4000, §§ 6—10						
		a) för mätningsområdets gränser enl. tariff I						
		1) i åker, raklinje km.		1,50				
		kroklinje „	7	3,00	21	–		
		i annan mark, raklinje „		3,00				
		kroklinje „		6,00				
		2) för strandsträckor utefter sjö o. vattendrag med bredd över 15 m.						
		i åker, raklinje km.		3,00				
		kroklinje „		5,00				
		i annan mark, raklinje „		5,00				
		kroklinje „		11,00				
		3) för strandsträckor utefter mindre vattendrag, bredd 10—15 meter						
		i åker, raklinje „		1,00				
		kroklinje „		2,00				
		i annan mark, raklinje „		2,00				
		kroklinje „		5,00				
		b) för mätningsområdets olika ägoslag, ägofigurer och areal enligt tariff II						
		åker, medelareal 147 ar st.	201	0,17	34	17		
		har	23,63	1,06	30	35		
		äng och odlingsmark, medelareal ar st.						
		har						
		annan mark och impediment, medelareal 10 ar st.	8	0,05		40		
		har	0,77	0,78		60		
1939		Tillägg för mätning i skala 1: 4000 utöver dyftningsgränsfastighetsfestet dagar	2	12.-	24	–		
9/12 1 11/12		> 15						
		c) för vattenavlopp enl. tariff III med en medelbredd av 10—15 m.						
		< 10						
		i åker o. d., raklinje km.						
		kroklinje „						
		i annan mark, raklinje „						
		kroklinje „						
		d) för textning, skala o. d., 1:sta regalarket bladet			4	–		
		övriga regalark blad st.					114	52
		Överföres					129	52

87.

1	2	3	4	5	6		7	
1939		Överfört					129	52
30/11 - 2/12		**Avvägning:**						
4-5/12, 12-13/12		a) avvägning, längdmätning o. d., § 46 mom. 4 dagar	8	12,00	96	—		
1940 5/9		b) ytavvägning, § 11, mom. 1, tariff IV						
		i öppen mark, medelantal > 4 punkter pr har har	29.40	0.50	114	70		
		avvägda punkter st.	1000	0.03	30	—		
		i annan mark, medelantal punkter pr har „						
		avvägda punkter „						
		c) begränsningskurva, § 11, mom. 2:						
		i öppen mark km.		2,00				
		i annan mark „		5,00			140	70
		Arealuträkning, § 13, tariff V, medelareal ar, st.	209	0.05	10	45		
		har	29.40	0.10	2	94	13	39
		Ägobeskrivning, § 14, ägofigurer st.	209	0,04			8	36
		Markvärdering:						
		a) uppskattning och värdering, § 46, mom. 5 dagar	1/2	12,00	6	—		
		b) gradtabell eller kurva, § 16, mom. 1:						
		för första kilometern av avlopps längd km.			4	—		
		för övriga kilometer st.		1,50				
		c) uträkning därmed av värde pr ytenhet, § 16, mom. 2, värdetal „	402	0,06	24	12		
		d) uträkning av förbättring eller försämring, § 17, ägofigurer „	201	0,12	24	12	58	24
		Längdprofil, § 19 längdskala 1:						
		a) uppritning enl. tariff VI, 1) endast markyta km.	2.1	3 —	6	30		
		2) befintligt avlopp eller vall „	4.4	3.00	15	40	21	70
		Tvärsektioner §§ 21 och 22 i skala 1: 100,						
		vid uppritning av endast befintlig eller ny sektion st.	20	0.14	2	80		
		„						
		vid uppritning av såväl befintlig som ny sektion „	80	0.25	20	—		
		„						
		„					22	80
		Antal profil- och sektionsritningar „	6	3,00			18	—
1939 14/12		**Hydrografisk utredning,** §§ 23 och 48, grundbelopp			2	—		
		för vattenområdets areal km.²		0,02				
1940 6-7/9		Befaring av nederbördsområdet dagar	3	12,00	36	—	38	—
		Dimensionsberäkning, § 24:						
		a) för öppet avlopp, utan särskild beräkning km.		3,50				
		tillägg för särskild beräkning av dimensionerna „		1,00				
		„ „ våta sektionsarean vid h. v. y. 0,50 kr. pr m.² „						
		nämligen m.² sektion på „						
		„ „ „ „						
		„ „ „ „						
		„ „ „ „						
		b) täckt ledning, 1) inre diameter intill 20 cm. „		6,00				
		2) „ „ över 20 „ „	3.3	10,00			33	—
		Inritning å kartan av avlopp och vallar, § 26 grundbelopp			1	—		
		tillägg för varje cm. verkligt mått å kartan cm.	163	0,03	4	89	5	89
		Överföres					489	66

1	2	3	4	5	6		7	
		Överfört					489	60
		Arbetsbeskrivning, *§ 27, 1:a sidan*			3			
		tillägg för övriga sidor ... *st.*	5	2,00	10	–	13	–
		Kostnadsberäkning, *§ 28, a) nyanläggning* ... *km.*		2,50				
		därjämte 25 öre pr m² av våta sektionsarean vid h. v. y.						
		nämligen ... *m² sektion på* ... „						
		b) vid förändring av befintligt avlopp ... „	2,2	4,00	8	80		
		därjämte 50 öre pr m.² av våta sektionsarean vid h.v.y.						
		nämligen ... *m² sektion på* ... „						
		c) av kostnadsförslagets slutsumma 0,1 % (broar och vallar inberäknade)			27	50	36	30
		Förslag till invallning, *§ 29*						
		a) Konstruktion och dimensionering av vallar			6	—		
		b) Inläggning av vallkrön ... *km.*		0,50				
		c) Uppritning av tvärsektioner ... *st.*		0,25				
		d) Kostnadsberäkning ... *km.*		3,00				
		§ 46 Förslag till pumpstation ... *dagar*		12,00				
		Förslag till bro- och trumbyggnad, *§§ 33—35 och 38*						
		Dimensionsberäkning ...		8,00				
		Ritarbete ...						
		...						
		för särskilt konstruerat landfäste ... *st.*		4,00				
		Kostnadsberäkning ...						
		för särskilt konstruerade landfästen ... *st.*		4,00				
		Grundförstärkning ... *m²*		0,10				
		Antal särskilda ritningar ... *st.*		3,00				
		Införande av höjdsiffror å plankartan, *§ 39* ...	1000	0,01			10	–
		Översiktskarta, *§ 41* ...					4	–
		Ersättningslängd, *§ 42, grundbelopp* ...			1	50		
		antal ersättningar ... *st.*		0,25				
		Kostnadsfördelning, *§ 43, grundbelopp* ...			2	—		
		antal fastigheter ... *st.*	14	0,30	4	20		
		tillägg för fastigheter i olika avdelningar ... „	1	0,20		20	6	40
		Utlåtande och betänkande, *§ 45* ... *sid.*	17	3,00			51	=
1940	25/6–12/10	***Sammanträden o. upprättande av protokoll,*** *§ 46, mom. 1, dagar*	3	12,00			36	–
1939	8/12	***Särskild utredning,*** *§ 46, mom. 2* ~~*angående*~~ *a* ~~*fastighetsbildningsfrågor*~~ *angående* ~~*ägandesförhållanden*~~ „	1	12,00			12	–
1939	15/2	***Utredning å länets lantmäterikontor rörande fastighetsgränser, jordregisternummer o. d.,*** *§ 46, mom. 15* ... *dagar*	2	12,00			24	–
1940	15/2							
		Förslag enl. § 46 mom. 15, *brunn* 13 st ... „	4 1/3	12,00	52	–		
		utlopp för täckt ledning 1 st ... „	1/2	12,00	6	–		
		slamficka ... „		12,00			58	–
1940	2/9, 14/9, 16/9	Utredning ang. olika dimensioner och förslag m. m. ... „	3	12,–			36	–
		Summa kronor					776	30
		Lösen för:						
		Kopia av plankartan, *§ 51*						
		1) *1:sta* *regalarket* / *bladet* ...			7	–		
		övriga *regalark* / *blad* ... *st.*						
		2) *efter kartans skala och ägofigurernas medelareal, tariff VII,*						
		skala 1: 4000, medelareal 14 *ar ägofigurer* ... *st.*	209	0,07	14	63		
		... *har*	29,40	0,14	4	12		
		2/9 14/9 ... *Överföres*			25	75		

89.

1	2	3	4	5	6		7	
		Överfört			25	75		
		höjning för handkopia å ritpapper, 25 %			4	69		
		3) insättning av höjdlägestal st.	1000	0,02	20	–		
		„ „ kanaler och diken, grundbelopp			1	75		
		tillägg för varje cm. verkligt mått å kartan, cm.	163	0,05	8	15	60	34
		Kopia av profil-, sektions-, bro- och trumritningar, § 54,						
		1) enligt tariff VIII, endast markyta km.	0,4	2,50	1	–		
		befintligt vattendrag ell. vall „						
		nytt avlopp eller vall „	6,1	5,–	30	50		
		ändring av befinligt avlopp „						
		2) tvärsektioner, originalritningens belopp						
		3) broar och trummor, „ „						
		4) för varje med rubrik, skalor o. d. försett blad st.	6	3,00	18	=	49	50
		nedsättning för kopia å kalkérväv 25 %						
		Kopia av annan ritning, § 46, pumpstation dagar		12,00				
		brunn, rörutlopp och slamficka „	4	12,00			48	–
		Avskrift av synehandlingarna, § 55 sid.	80	0,55			44	–
		Översiktskarta i d:o, § 41					4	–
		Summa kronor					205	84
		Övriga förrättningskostnader.						
		Lösen av förordnandet jämte kommissionärsarvode						
		Annonskostnader ang. sammanträden			20	70		
		Inbindning av förrättningshandlingar ~~o. upplistning av ritningar~~ och avskrifter			5	–	25	70
		Arvode till biträdande förrättningsmannen						
		Ersättning till gode männen enligt egna räkningar			36	80		
		Kostnader för hantlangning, materialer o. d.			128	–	164	80
		Summa kronor					190	50
		Sammandrag.						
		Förrättningsmannens arvode					776	30
		Lösen för kopior och avskrifter					205	84
		Övriga förrättningskostnader					190	50
		Summa kronor					1172	64

Den, som icke åtnöjes med denna räkning, äger att inom tre månader från nedanstående dag klander därå anställa genom stämning till Örebro och Nerikes *häradsrätt.*

J. Virestad den 12 oktober 1940

C. A. Nelli
Statens lantbruksingenjör.

Att sakägare erhållit en med denna lika lydande räkning betyga:

Ivar Persson

Kronor 1172,64 *kvitteras:*

J. Virestad den 12 oktober 1940

C. A. Nelli

PETTERSONSKA BOKTR. EFTR. BYRÅ
392212

Räkning

V. Virestad den 12 oktober 1940.

"Dikningsföretaget V. Virestad - Fru Alstad av år 1940" Debet

till skiftesgodemannen Sven Persson, V. Virestad

1940.				
Sept.	26	Resa hemmet - V. Virestad - hemmet;		
		2 km. à 0,30 kr.	-	60
		Dagtraktamente	8	-
Okt.	12	Ersättning lika med den 26/9	8	60
		Kronor	17	20

Kvitteras:

Sven Persson

Räkning

V. Virestad den 12 oktober 1940.

"Dikningsföretaget V. Virestad - Fru Alstad av år 1940" Debet

till skiftesgodemannen August Christoffersson, La Alstad

1940.				
Sept.	26	Resa hemmet - V. Virestad - hemmet;		
		6 km. à 0,30 kr.	1	80
		Dagtraktamente	8	-
Okt.	12	Ersättning lika med den 26/9	9	80
		Kronor	19	60

Kvitteras:

August Christoffersson

92.

MALMÖ den 5 sept. 1940.

Herr Lantbr.ingeniör Claes-Henrik Wallér S.Förstadsgatan 2 Malmö.

SKÅNSKA DAGBLADET

		An annons om	ggr.	m/m	à	Kronor	öre
1940 Sept.	5	Sammanträde för syneförrättning Fru Alstad N:o 13	1	90	23	20	70

Kvitteras den 3/11.
A.-B. Skånska Dagbladet
g:m .....

Postgiro 24540.

I händelse av inkassoåtgärder, ackord eller konkurs, bortfaller eventuell rabatt

märkningar delgivna inom 14 dagar, lämnas utan avseende

För annonskliché svaras ej mera än *sex månader*

E. 4.

Kungörelse.

Sammanträde för syneförrättning angående torrläggning av marker tillhörande Fru Alstad nr 13 m. fl. hemmanuti Fru Alstads m. fl. socknar av Malmöhus län kommer att hållas hos lantbrukaren Nils H. Olsson, V. Virestad nr 5, torsdagen den 26 innevarande september kl. 9,30, då vederbörande sakägare hava att tillstädeskomma personligen eller genom lagligen befullmäktigade ombud. Av förrättningen torde beröras dels marker tillhörande Fru Alstad n:ris 13 och 31 uti Fru Alstads socken, Annarp n:ris 1 och 2 uti L:a Slågarps socken samt V. Virestad n:ris 5, 7, 8, 10, 11 och 12 uti Bösarps socken, dels allm. vägen Fjärdingslöv—V. Virestad eller vägen nr 38 i Skytts härad av Oxie och Skytts vägdistrikt, dels dräningsföretaget genom och från ägorna till nr 5 V. Virestad av år 1903.

Malmö den 3 september 1940.

A tjänstens vägnar:

G. W. WALLER.

Härmed intygas att ovanstående annons varit införd i Skånska Dagbladet torsdagen den 5 sept. 1940.

Malmö den 5 sept. 1940.

Skånska Dagbladet

E. Larsson

E. Larsson

DIARIE N:r 23442
K. LANTBRUKSSTYRELSEN
2 NOV 1942

M 7 0702

Avskrift.

Betänkande

till

"Dikningsföretaget V.Virestad-Fru Alstad

av år 1940"

i Bösarps,Fru Alstads o.La Slågarps s:ar

Malmöhus län.

Upprättat år 1941.

Avskrift.

Genom Kungl. Lantbruksstyrelsen beslut denna dag fastställd tillsynsärende vid arbetets utförande.
Stockholm den 27 augusti 1942.
På Kungl. Lantbruksstyrelsens vägnar:
Albert Smith.

Betänkande

till

"Dikningsföretaget V.Virestad - Fru Alstad

av år 1940"

i Bösarps, Fru Alstads o. La Slågarps ssar,

Malmöhus län.

Upprättat år 1941.

Betänkande

rörande fråga om statsunderstöd till utförande av "Dikningsföretaget V. Virestad - Fru Alstad av år 1940" i Bösarps, Fru Alstads och La Slågarps socknar av Malmöhus län.

Belägenhet. Dikningsområdet, vilket med gul färgbeteckning utmärkts på en syneförrättningshandlingarna bifogad översiktskarta, är beläget c:a 2,5 km. väster om Bösarps kyrka, c:a 4,5 km. syd sydost om Alstads järnvägsstation på järnvägslinjen Landskrona-Lund-Trelleberg samt c:a 7,- km. nordost om Trelleborgs stad.

Rättsliga förhållanden m.m. Förslag till dikningsföretagets utförande har upprättats vid en av undertecknad handlagd, den 12 oktober 1940 avslutad syneförrättning enligt vattenlagen. Besvär emot förrättningen har ej anförts /bil. a/.

Statsbidrag från avdikningsanslaget, skogsutdikningsanslaget eller anslaget till förstärkning av ofullständiga jordbruk /avloppsförbättringsbidrag/ eller lån från odlingslånefonden eller statens avdikningslånefond har tidigare ej utgått till torrläggning av i dikningsföretaget ingående mark.

Motstående intressen. Dikningsföretaget berör ej motstående intressen av vare sig allmän eller enskild natur.

Arbetstid. Enligt vid syneförrättningen meddelade bestämmelser /mom. 7 i synemännens utlåtande/ skall dikningsföretaget vara fullbordat inom 10 år efter det syneförrättningen fastställts eller till den 12 december 1950.

Statsunderstöd. Enligt bifogade transumt av protokoll, fört vid syneförrättningssammanträden /bil. b/, hava delägarne överenskommit att

ansöka om bidrag från statens avdikningsanslag till dikningsföretagets utförande. Samtliga delägare, vilka därom undertecknat särskild förening /bil. c/, hava därjämte överenskommit att gemensamt ansöka om lån från statens avdikningslånefond till på dem belöpande andelar i kostnaderna för företaget. Förteckning över lånesökandena och dem tillhöriga fastigheter bifogas /bil. d/.

Sammanfattning av uppgifter om dikningsföretagets areal, kostnad och båtnad bifogas /Bil. e/.

Tabell utvisande varje särskild delägares andel i dikningsföretaget kvensom beräknade bidrags och lånebelopp bifogas /bil. f/.

Sammandrag av dikningsföretagets kostnader bifogas /bil. g/.

Förord. Den vid synefärrättningen verkställda utredningen angående dikningsföretaget har givit vid handen, att torrläggning av i företaget ingående marker är en förutsättning för ett rationellt utnyttjande av desamma. Enligt gällande bestämmelser synes, på sätt ovannämnda tabell /bil. f/ utvisar, statsunderstöd kunna utgå till företaget med, i avrundade tal, 13780,- kronor från statens avdikningsanslag och 14990,- kronor från statens avdikningslånefond.

Bilagor.

Laga kraft bevis	bil. a
Transumt av protokoll, fört vid synefärrättningssammanträden	bil. b
Förening	bil. c
Förteckning över lånesökandena och dem tillhöriga fastigheter	bil. d
Sammanfattning av uppgifter om dikningsföretagets	

areal, kostnad och båtnad bil. e

Tabell, utvisande varje särskild delägares andel i dikningsföretaget ävensom beräknat bidrags- och lånebelopp bil. f

Sammandrag av företagets kostnader bil. g

Arvodesräkning för syneförrättning bil. h

Arvodesräkning för utredning angående statsunderstöd m.m. bil. i.

Till detta betänkande fogas syneakter, bestående av 1 häfte förrättningshandlingar samt 7 blad plan-, profil- och sektionsritningar.

Malmö i januari 1941.

C.H. Wallér

Statens lantbruksingenjör.

bil. a.

Att, såvitt framgår av härstädes fört vederbörligt diarium, besvär icke inom laga tid anförts över en enligt uppgift den 12 oktober 1940 avslutad laga syneförrättning angående "Dikningsföretaget V. Virestad - Fru Alstad av år 1940" i Bösarps, Fru Alstads och La Slågarps socknar, Malmöhus län; det varder härmed till bevis meddelat. Stockholm i Söderbygdens vattendomstols kansli den 23 januari 1941.

Ex officio:

Georg Österholm.

Stämpel.

Stämpel.

Lösen redov. gm stpl	0:75
Stämpel	1:-
Summa kronor	1:75

Transumt.

Protokoll, fört vid sammanträden för syneförrättning angående torrläggning av marker tillhörande Fru Alstad nr 13 m.fl. hemman uti Fru Alstads m.fl. socknar, Malmöhus län.

År 1940 den 26 september inställde sig undertecknad, förrättningsman jämte skiftesgodemännen Sven Persson, V. Virestad per Fjärdingslöv och August Christoffersson, Lilla Alstad per Alstad, hos lantbrukaren Nils H. Olsson, V. Virestad nr 5 . . . . . .

. . . . . .

Förutom synemännen hade följande tillstädeskommit:

Sökandena till förrättningen:

. . . . . .

Övriga sakägare och ombud:

. . . . . .

§ 14.

Då intet ytterligare förekom, upplästes och godkändes dagens protokoll, varefter sammanträdet avslutades med tillkännagivande att nytt sammanträde i ärendet komme att hållas hos lantbrukaren Nils H. Olsson i V. Virestad nr 5 lördagen den 12 instundande oktober kl. 9,30.

V. Virestad den 26 september 1940.

Å tjänstens vägnar:

C.H. Wallér

Statens lantbruksingeniör.

Sven Persson Aug. Christoffersson.

Gode män.

År 1940 den 12 oktober inställde sig synemännen åter hos lantbrukaren Nils H. Olsson i V. Virestad nr 5 för att fortsätta syneförrättningen.

Förutom synemännen hade följande tillstädeskommit:

. . . . . .

§ 20.

Delägarne överenskommo att till företagets utförande söka statsbidrag från statens avdikningsanslag.

Nedan antecknade delägare förklarade sig därjämte önska erhålla lån från statens avdikningslånefond till sina andelar i företaget nämligen:

Nils H. Olsson,

Johan Jönsson,

Per Mårtensson och

Olof Persson genom Edvin Persson.

Det uppdrogs åt lantbrukaren Nils H. Olsson, V. Virestad nr 5 per Fjärdingslöv eller vid förfall för honom åt lantbrukaren Johan Jönsson, V. Virestad per Fjärdingslöv;

att hos vederbörande myndighet göra ansökan om bidrag och lån av statsmedel;

att å delägarnes vägnar underteckna de kontrakt och förbindelser, som för statsunderstödets lyftande kunna erfordras;

att uppbära och utkvittera det statsunderstöd, som kan bliva till företaget beviljat;

att med förrättningsmannen träffa avtal om upprättande av för statsunderstödets sökande erforderliga handlingar och ritningar m.m.

att vidtaga i övrigt erforderliga åtgärder för företagets förslagsenliga utförande.

. . . . . .

§ 25.

Då intet ytterligare förekom, upplästes och godkändes dagens protokoll, varefter förrättningen förklarades avslutad och sammanträdet upplöstes.

V. Virestad den 12 oktober 1940.

Å tjänstens vägnar:

C.H. Wallér

Statens lantbruksingeniör.

Sven Persson, Aug. Christoffersson.

Gode män.

Rätt transummerat betygar:

C.H.Wallér.

bil. c.

Förening.

Undertecknade, delägare i "Dikningsföretaget V. Virestad - Fru Alstad av år 1940" uti Fru Alstads m.fl. socknar, Malmöhus län, överenskomma att gemensamt ansöka om dels bidrag av statens avdikningsanslag, dels lån av statens avdikningslånefond till bestridande av våra kostnader för dikningsföretagets utförande. För detta ändamål uppdraga vi åt lantbrukaren Nils H. Olsson, V. Virestad nr 5 per Fjärdingslöv eller vid förfall för honom åt lantbrukaren Johan Jönsson, V. Virestad nr 10 per Fjärdingslöv;

att med förrättningsmannen träffa avtal om upprättande av för statsunderstödets sökande erforderliga handlingar m.m.

att hos vederbörlig myndighet göra ansökan om erhållande av omförmälda statsunderstöd;

att å våra vägnar underteckna de kontrakt och förbindelser, som för statsunderstödets lyftande kunna erfordras;

att uppbära och utkvittera de statsunderstöd, som kunna bliva till företaget beviljade;

att på oss utdebitera vad utöver statsunderstödet kan åtgå för företagets genomförande, samt

att vidtaga i övrigt erforderliga åtgärder för arbetenas förslagsenliga utförande.

V. Virestad den 12 oktober 1940.

1. Nils H. Olsson 2. Johan Jönsson

3. Per Mårtensson.

Att Nils H. Olsson, Johan Jönsson och Per Mårtensson egenhändigt underskrivit denna förening intyga:

C.H. Wallér
Lantbruksingeniör
Malmö.

Sven Persson
Skiftesgodeman
Fjärdingslöv.

4. Olof Persson 5. Otto Trulsson 6. Ragnar Persson.

Att Olof Persson, Otto Trulsson och Ragnar Persson egenhändigt underskrivit denna förening intyga:

Nils S. Larsson
Ostlunda
Fjärdingslöv.

Janne Winslov
Fjärdingslöv.

7. Henrika Larsson 8. Hasse T. Larsson 9. Gösta Larsson.

Att Fru Henrika Larsson, Hasse Larsson och Gösta Larsson egenhän-

digt underskrivit denna förening intyga:

Anders Berntsson.	Alva Persson
Hyllie Kyrkoväg	Högbo
Limhamn.	Fjärdingslöv.

Förteckning

över fastigheter inom "Dikningsföretaget V. Virestad - Fru Alstad av år 1940" inom Bösarps, Fru Alstads och La Slågarps socknar, Malmöhus län, till vilkas torrläggning sökes lån från statens avdikningslånefond.

Bösarps socken.

271/1568	mtl.	V. Virestad	5^{7}	; Nils H. Olsson,
85/2352	"	d:o	5^{8}	; Dens.,
85/2352	"	d:o	5^{9}	; Dens.,
85/2352	"	d:o	5^{10}	; Dens.,
1/6	"	d:o	10^{4}	; Johan Jönsson,
11/96	"	d:o	11^{8}	; Olof Persson,
17/192	"	d:o	11^{9}	; Otto Trulsson.

Fru Alstads socken.

5/32	mtl.	Fru Alstad av	13^{5}	; Otto Trulsson,
229/2712	"	d:o	31^{3}	; Ragnar Persson,
229/2712	"	d:o	31^{4}	; Dens.,

La Slågarps socken.

1/4	mtl.	Annarp	1^{5}	; Henrika Larsson, Gösta Larsson och Hasse Th. Larsson,
1/3	"	d:o	2^{2}	; Per Mårtensson.

Malmö i januari 1941.

C.H.Wallér.

Statens lantbruksingeniör.

Bil. e.

Sammanfattning av uppgifter om företagets areal, kostnad och båtnad.

Samfällighet.	Areal. Åker.	Annan mark.	Summa.	Kostnad.	Båtnad.	Relativ kost-nad.
	Hektar.			kronor.	kronor.	
Hela företaget.						
	28.63	–	28.63	28773.41	30644.–	0.94
Länsskandenas andel.						
	28.63	–	28.63	28773.41	30644.–	0.94

Malmö i januari 1941.
C. H. Waller
Statens lantmätningsingenjör.

Bidrags- och lånesökandes andel i kostnaderna.

	Hemmantal	Registernummer	SOCKEN Fastighet och ägare	Ägo-figurer	Areal Åker Ha	Areal Annan mark Ha
	1.	2	3	4	5	6
			Avdelning 1.			
			Bosarps socken.			
V 2.	1/6	10 4	H. Hjerstad; Johan Jonsson	1-28	6 04	
			Avdelning 2.			
			Bosarps socken.			
V 1.	85/2352	5 8	H. Hjerstad; Nils H. Olsson	29-38	1 15	
V 1.	271/1568	5 7	Jo; Dem.	39-74	4 43	
V 1.	85/2352	5 9	Jo; Dem.	75-92	3 17	
V 1.	85/2352	5 10	Jo; Dem.	93	- 03	
			La Hågarps socken.			
3.	1/3	2 2	Annarp; Per Magnusson	94-117	3 90	
7,8,9.	1/4	1 5	Jo; Henrika Larsson, Gösta Larsson och Hasse Th. Larsson	118-122	- 65	
			Avdelningar 3 och 4.			
			Bosarps socken.			
V 4.	11/96	11 8	H. Hjerstad; Olof Persson	123-136	2 04	
V 5	17/192	11 9	Jo; Otto Trulsson	137-151	2 31	
			Fru Alstads socken.			
5.	5/32	or 13 5	Fru Alstad; Otto Trulsson	152-188	3 41	
V 6.	229/2712	31 4	Jo; Ragnar Persson	189-191	- 18	
V 6.	229/2712	31 3	Jo; Dem.	192-199	- 74	
			La Hågarps socken.			
7,8,9.	1/4	1 5	Annarp; Henrika Larsson, Gösta Larsson och Hasse Th. Larsson	201-207	- 58	
			Summa		28 63	

samt föreslagna bidrags- och lånebelopp

Båtnad	Relativ ~~70 % av båtnaden~~ kostnad.	Deltager i kostnaden för: Dikning eller vattenledning	Syneförrättning	Betänkande	Domstolsavgift m. m.	Summa kostnad	Bidrag	Lån	Bidrag i % av ~~Anm.~~ kostnaden.	anm.
Kr.	Kr.	Kr.	Kr.	Kr.	Kr.	Kr.	Kr.	Kr.		
7	8	9	10	11	12	13	14	15	16.	17.
5584 -	0.96	5150 -	219 64	10 26	8 61	5388 51	2618 82	2769 69	48.60	
1153 -	0.94	1034 08	44 09	2 06	1 73	1081 96	518 26	563 70	47.90	
4393 -	"	3939 91	168 04	7 85	6 59	4122 39	1974 63	2147 76	"	
3514 -	"	3151 57	134 38	6 28	5 27	3297 50	1579 50	1718 -	"	
15 -	"	13 45	- 59	- 03	- 02	14 09	6 75	7 34	"	
4934 -	"	4425 11	188 68	8 82	7 40	4630 01	2217 77	2412 24	"	
709 -	"	635 88	27 09	1 27	1 06	665 30	318 68	346 62	"	
2450 -	0.93	2167 62	92 40	4 32	3 62	2267 96	1078 42	1189 54	47.55	
2913 -	"	2577 25	109 88	5 14	4 31	2696 58	1282 22	1414 36	"	
3939 -	"	3485 -	148 57	6 94	5 82	3646 33	1733 83	1912 50	"	
48 -	"	42 47	1 76	- 08	- 07	44 38	21 10	23 28	"	
850 -	"	752 03	32 13	1 50	1 26	786 92	374 18	412 74	"	
142 -	"	125 63	5 39	- 25	- 21	131 48	62 52	68 96	"	
30644 -		27500 -	1172 64	54 80	45 97	28773 41	13786 68	14986 73		

Malmö i januari 1941.
C. H. Wallér
Statens lantbruksingenjör.

bil. g.

Kostnadssammandrag.

Fordläggningskostnad.		
Arbets- och materialkostnad		27500.- kr.
Förrättningskostnad.		
Kostnad för syneförrättningen	1172.64 kr.	
" " utredningen angående statsunderstöd m.m.	54.80 "	
Vattendomstolsavgift	45.97 "	1273.41 "
	Summa	28773.41 kronor

Malmö i januari 1941.

C. H. Waller

Statens lantbruksingenjör.

Det arbetsplanen fastställande av kostnaden för företaget beräknats till 28773 kronor 41 öre. Stockholm den 27 augusti 1942.

På Kungl. Lantbruksstyrelsens vägnar:

Albert Smith.

Avskriften, sid. 1-13, vidimeras

ex officio:

C. H. Waller.

Avskrift. 14.
bil. h.

ARVODESRÄKNING

för laga syneförrättning angående "Dikningsföretaget V. Virestad - Fn Alstad av år 1940" i Bosarps, Fn Alstads och La Slågarps ~~socken~~ var och Malmöhus län,

upprättad enligt nedanstående §§ i lantbruksingenjörstaxan av den 27 juni 1930.

År och månad	Dag	Arbete	Antal	à kr.	Kr.	öre	Kr.	öre
1	2	3	4	5	6		7	
		Kallelser och kungörelser, § 5 st.	30	0,50			15	–
		Ägomätning: i skala 1: 4000, §§ 6—10						
		a) för mätningsområdets gränser enl. tariff I						
		1) i åker, raklinje km.		1,50				
		kroklinje "	7	3,00	21	–		
		i annan mark, raklinje "		3,00				
		kroklinje "		6,00				
		2) för strandsträckor utefter sjö o. vattendrag med bredd över 15 m.						
		i åker, raklinje km.		3,00				
		kroklinje "		5,00				
		i annan mark, raklinje "		5,00				
		kroklinje "		11,00				
		3) för strandsträckor utefter mindre vattendrag, bredd 10—15 meter						
		i åker, raklinje "		1,00				
		kroklinje "		2,00				
		i annan mark, raklinje "		2,00				
		kroklinje "		5,00				
		b) för mätningsområdets olika ägoslag, ägofigurer och areal enligt tariff II						
		åker, medelareal 14 ar st.	201	0.17	34	17		
		har	28.63	1.06	30	35		
		äng och odlingsmark, medelareal ar st.						
		har						
		annan mark och impediment, medelareal 10 ar st.	8	0.05		40		
		har	0.77	0.78		60		
1939. 9/12, 11/12		Tillägg för mätning i skala 1: 4000 större dikningsomfattigheten dagar > 15	2	12.–	24	–		
		c) för vattenavlopp enl. tariff III med en medelbredd av 10—15 m. < 10						
		i åker o. d., raklinje km.						
		kroklinje "						
		i annan mark, raklinje "						
		kroklinje "						
		d) för textning, skala o. d., 1:sta regalarket bladet			4	–		
		övriga regalark blad st.					114	52
		Överföres					129	52

1	2	3	4	5	6		7	
1939.		Överfört					129	52
20/11 - 2/12		**Avvägning:**						
4-5/12, 12-13/12		a) avvägning, längdmätning o. d., § 46 mom. 4 dagar	8	12,00	96	–		
1940.		b) ytavvägning, § 11, mom. 1, tariff IV						
5/9		i öppen mark, medelantal > 4 punkter pr har har	29.40	0.50	14	70		
		avvägda punkter st.	1000	0.03	30	–		
		i annan mark, medelantal punkter pr har „						
		avvägda punkter „						
		c) begränsningskurva, § 11, mom. 2:						
		i öppen mark km.		2,00				
		i annan mark „		5,00			140	70
		Arealuträkning, § 13, tariff V, medelareal ar, st.	209	0.05	10	45		
		har	29.40	0.10	2	94	13	39
		Ägobeskrivning, § 14, ägofigurer st.	209	0,04			8	36
		Markvärdering:						
		a) uppskattning och värdering, § 46, mom. 5 dagar	½	12,00	6	–		
		b) gradtabell eller kurva, § 16, mom. 1:						
		för första kilometern av avlopps längd km.			4	—		
		för övriga kilometer st.		1,50				
		c) uträkning därmed av värde pr ytenhet, § 16, mom. 2, värdetal „	402	0,06	24	12		
		d) uträkning av förbättring eller försämring, § 17, ägofigurer „	201	0,12	24	12	58	24
		Längdprofil, § 19 längdskala 1:						
		a) uppritning enl. tariff VI, 1) endast markyta km.	2.1	3.-	6	30		
		2) befintligt avlopp eller vall „	4.4	3.50	15	40	21	70
		Tvärsektioner §§ 21 och 22 i skala 1: 100,						
		vid uppritning av endast befintlig eller ny sektion st.	20	0.14	2	80		
		„						
		vid uppritning av såväl befintlig som ny sektion „	80	0.25	20	–		
		„						
		„					22	80
		Antal profil- och sektionsritningar „	6	3,00			18	–
		Hydrografisk utredning, §§ 23 och 48, grundbelopp			2	—		
1939	14/12.	för vattenområdets areal km.²		0,02				
1940	6-7/9	Rekognoscering av nederbördsområdet dagar	3	12,00	36	–	38	–
		Dimensionsberäkning, § 24:						
		a) för öppet avlopp, utan särskild beräkning km.		3,50				
		tillägg för särskild beräkning av dimensionerna „		1,00				
		„ „ våta sektionsarean vid h. v. y. 0,50 kr. pr m.² „						
		nämligen m.² sektion på „						
		„ „ „ „						
		„ „ „ „						
		„ „ „ „						
		b) täckt ledning, 1) inre diameter intill 20 cm. „		6,00				
		2) „ „ över 20 „ „	3.3	10,00			33	–
		Inritning å kartan av avlopp och vallar, § 26 grundbelopp			1	—		
		tillägg för varje cm. verkligt mått å kartan cm.	163	0,03	4	89	5	89
		Överföres					489	60

1	2	3	4	5	6		7	
		Överfört					489	60
		Arbetsbeskrivning, § 27, 1:a sidan			3			
		tillägg för övriga sidor st.	5	2,00	10	–	13	–
		Kostnadsberäkning, § 28, a) nyanläggning km.		2,50				
		därjämte 25 öre pr m² av våta sektionsarean vid h. v. y.						
		nämligen m² sektion på „						
		b) vid förändring av befintligt avlopp „	2.2	4,00	8	80		
		därjämte 50 öre pr m.² av våta sektionsarean vid h.v.y.						
		nämligen m² sektion på „						
		c) av kostnadsförslagets slutsumma 0,1 % (broar och vallar inberäknade)			27	50	36	30
		Förslag till invallning, § 29						
		a) Konstruktion och dimensionering av vallar			6	—		
		b) Inläggning av vallkrön km.		0,50				
		c) Uppritning av tvärsektioner st.		0,25				
		d) Kostnadsberäkning km.		3,00				
		§ 46 Förslag till pumpstation dagar		12,00				
		Förslag till bro- och trumbyggnad, §§ 33—35 och 38						
		Dimensionsberäkning		8,00				
		Ritarbete						
		för särskilt konstruerat landfäste st.		4,00				
		Kostnadsberäkning						
		för särskilt konstruerade landfästen st.		4,00				
		Grundförstärkning m²		0,10				
		Antal särskilda ritningar st.		3,00				
		Införande av höjdsiffror å plankartan, § 39	1000	0,01			10	–
		Översiktskarta, § 41					4	–
		Ersättningslängd, § 42, grundbelopp			1	50		
		antal ersättningar st.		0,25				
		Kostnadsfördelning, § 43, grundbelopp			2	—		
		antal fastigheter st.	14	0,30	4	20		
		tillägg för fastigheter i olika avdelningar „	1	0,20		20	6	40
		Utlåtande och betänkande, § 45 sid.	17	3,00			51	–
1940 25-26/9,	12/10	**Sammanträden o. upprättande av protokoll,** § 46, mom. 1, dagar	3	12,00			36	–
1939	8/12	**Särskild utredning** i förrättningsstället angående äganderätt, § 46, mom. 2 dagar	1	12,00			12	–
1939	15/12	**Utredning å länets lantmäterikontor rörande fastighetsgränser, jordregisternummer o. d.,** § 46, mom. 15 dagar	2	12,00			24	–
1940	15/2	**Förslag enl. § 46 mom. 15,** brunn 13 st. „	4 1/3	12,00	52	–		
		utlopp för täckt ledning 1 st. „	1/2	12,00	6	–	58	–
		slamficka „		12,00				
1940 2/9, 14/9,	16/9	Utredning ang. olika dimensioner och förslag m.m.	3	12.-			36	–
		Summa kronor					776	30
		Lösen för:						
		Kopia av plankartan, § 51						
		1) 1:sta regalarket bladet			7	–		
		övriga regalark blad st.						
		2) efter kartans skala och ägofigurernas medelareal, tariff VII,						
		skala 1: 4000, medelareal 14 ar ägofigurer st.	209	0.07	14	63		
		har	29.40	0.14	4	12		
		Överföres			25	75		

1	2	3	4	5	6		7	
		Överfört			25	75		
		höjning för handkopia å ritpapper, 25 %			4	69		
		3) insättning av höjdlägestal st.	1000	0,02	20	–		
		„ „ kanaler och diken, grundbelopp			1	75		
		tillägg för varje cm. verkligt mått å kartan, cm.	163	0,05	8	15	60	34
		Kopia av profil-, sektions-, bro- och trumritningar, § 54,						
		1) enligt tariff VIII, endast markyta km.	0.4	2.50	1	–		
		befintligt vattendrag ell. vall „						
		nytt avlopp eller vall „	6.1	5.-	30	50		
		ändring av befinligt avlopp „						
		2) tvärsektioner, originalritningens belopp						
		3) broar och trummor, „ „						
		4) för varje med rubrik, skalor o. d. försett blad st.	6	3,00	18	–	49	50
		nedsättning för kopia å kalkérväv 25 %						
		Kopia av annan ritning, § 46, pumpstation dagar		12,00				
		brunn, rörutlopp och slamficka „	4	12,00			48	–
		Avskrift av synehandlingarna, § 55 sid.	80	0,55			44	–
		Översiktskarta i d:o, § 41					4	–
		Summa kronor					205	84
		Övriga förrättningskostnader.						
		Lösen av förordnandet jämte kommissionärsarvode			20	70		
		Annonskostnader ang. sammanträden			5	–	25	70
		Inbindning av förrättningshandlingar o. ~~uppliggning av ritningar~~ avskrifter						
		Arvode till biträdande förrättningsmannen			36	80		
		Ersättning till gode männen enligt egna räkningar			128	–	164	80
		Kostnader för hantlangning, materialer o. d.						
		Summa kronor					190	50
		Sammandrag.						
		Förrättningsmannens arvode					776	30
		Lösen för kopior och avskrifter					205	84
		Övriga förrättningskostnader					190	50
		Summa kronor					1172	64

Den, som icke åtnöjes med denna räkning, äger att inom tre månader från nedanstående dag klander därå anställa genom stämning till Orie och Skytts *häradsrätt.*

V. Vrjestad den 12 oktober 1940.

C. H. Waller
Statens lantbruksingenjör.

Att sakägare erhållit en med denna lika lydande räkning betyga:

Sven Persson. Ang. Christoffersson

Kronor 1172.64 kvitteras:

V. Vrjestad den 12 oktober 1940.

C. H. Waller

Vidimeras ex officio:
C. H. Waller.

PETTERSONSKA BOKTR.-ETTR. SVARA
392212

ARVODESRÄKNING

för betänkande och utredning angående statsunderstöd till "Dikningsföretaget V. Virestad-Fn Alstad av år 1940" inom Brösarps, Fn Alstads och La Hagarps sock. av av Malmöhus län, avgiven i enlighet med gällande lantbruksingenjörstaxa.

	Kr.	öre
Översiktskarta i 2 exemplar à		
Betänkande, sid. 3 "	9	–
Upprättande av sammanställning bil. e, tabell ~~er~~ bil. f och kostnadsförslag i sammandrag bil. g ~~dagar~~ 3+(2+13×0.50)+4 ~~à~~	15	50
Upprättande av ansökningshandlingar m. m. 1/2 dagar "	6	–
Kopia av plankartan å väv		
" " profiler och sektioner		
" " bro- och trumritningar		
Avskrift av ~~synehandlingar och~~ betänkande m. m. sidor, 16 á 0.55	8	80
Inhäftning av handlingar, 2 häftem betänkande	4	–
Diariebevis, utlägg	2	50
Kommissionärsarvode	1	–
Förteckning över lånesökandena och dem tillhörliga fastigheter	8	–
Summa Kronor:	54	80

Den, som med denna räkning sig icke åtnöjer, äger att densamma klandra genom stämning till Oxie och Skytts häradsrätt inom tre månader härefter.

Malmö den 20 februari 1941.

E. H. Nilsson

Statens lantbruksingenjör.

Kattarp d. 22 oktober 1942.

E. H. Nilsson

PETTERSONSKA BOKTR. EFTR. A. SKANS A.
356933

119

262/42

Skuldförbindelse överlämnad
till Kungl. Statskontoret
den 28/11 1942
godkänd den 3/12 1942

DIARIE Nr 23442
K. LANTBRUKSSTYRELSEN
21 NOV. 1942

M 7-0702

KONTRAKT.

Sedan Kungl. Lantbruksstyrelsen den 27 augusti 1942 till dikningsföretaget Västra Virestad - Fru Alstad av år 1940 i Bösarps, Fru Alstads och Lilla Slågarps socknar av

MALMÖHUS LÄN

beviljat dels *statsbidrag* med trettontusensjuhundraåttio (13.780) kronor att utgå från *statens avdikningsanslag* och *dels lån* med fjortontusenniohundranittio (14.990) kronor att utgå från *statens avdikningslånefond* ävensom fastställt en av statens lantbruksingenjör C.H. Wallér vid syneförrättning år 1940 för företaget upprättad arbetsplan med därtill hörande kostnadsförslag, ha~~r~~ undertecknad....., som av vederbörande intressenter utsetts till ~~styrelse~~ förtroendeman för företaget,

med Lantbruksstyrelsen avslutat följande kontrakt, varigenom ~~vi~~ jag för egen del samt å vederbörande intressenters i företaget vägnar åtag~~a~~er och förbind~~a~~ ~~oss~~ mig:

1:o) att utföra företaget i överensstämmelse med den fastställda arbetsplanen med de eventuella ändringar däri, varom Lantbruksstyrelsen må komma att efter framställning besluta,

att fullborda arbetet till den *1 september* 1946,

att vid företagets utförande iakttaga de föreskrifter, som av Kungl. Maj:t eller Lantbruksstyrelsen må hava meddelats,

7. 1941. 1000.

STATENS REPRODUKTIONSANSTALT
171541

att bestrida vad utöver beviljat statsbidrag kan erfordras för företagets fullbordande,

att gälda vederbörande förrättningsman tillkommande gottgörelse för besiktning och avsyning av företaget,

att, när sådant av Lantbruksstyrelsen påfordras, förete behörigen verifierade räkenskaper över de med företaget förenade utgifterna ävensom att, därest det skulle visa sig, att torrläggningskostnad, varför statsmedel beviljats, beräknats till högre belopp än den verkliga kostnaden, efter föreskrift av Lantbruksstyrelsen vidkännas motsvarande minskning av statsbidraget och lånet,

att underhålla det utförda arbetet intill dess sådan underhållsskyldighet kan varda andra i laga ordning ålagd eller vederbörande från underhållsskyldigheten befriats, samt

att vid arbetets utförande ävensom i fråga om underhållsskyldighetens fullgörande underkasta ~~oss~~ mig Lantbruksstyrelsens inseende och kontroll;

2:o) att för tjänsteman, som förordnats att verkställa besiktning eller avsyning av företaget eller inspektion av underhållsarbetet, tillhandahålla den för företaget fastställda arbetsplanen med därtill hörande handlingar och ritningar;

3:o) att i händelse avvikelse utan därtill i vederbörlig ordning erhållet tillstånd skett från den fastställda arbetsplanen, eller arbetet icke blivit fullbordat inom därför bestämd tid och Lantbruksstyrelsen ej heller medgivit anstånd med dess utförande, eller Kungl. Statskontoret skulle finna den säkerhet, som blivit ställd för till Statskontoret avgiven skuldförbindelse angående lånets återbetalning, icke vidare nöjaktig, och ny säkerhet som av Statskontoret godkännes, icke varder inom bestämd tid avlämnad, eller den bestämda annuiteten icke varder i behörig tid erlagd, låta det ankomma på Lantbruksstyrelsen att inställa vidare utbetalning av statsmedlen samt att återfordra vad därav uppburits, beträffande lånet dock endast därest icke beslut om detsammas återbetalning och fördelning blivit meddelat, att inom viss angiven tid på en gång eller efter hand inbetalas, bidragsmedlen till Lantbruksstyrelsen och lånemedlen till Statskontoret, ävensom att å sålunda lyftade och återburna medel erlägga fem procent årlig ränta från lyftningsdagen till dess återbetalning sker;

4:o) att ifråga om tid för lyftande av statsmedlen låta gälla vad Lantbruksstyrelsen därutinnan bestämmer, och skall någon del av statsbidraget och lånet innestå i Lantbruksstyrelsen, intill dess arbetet blivit vederbörligen avsynat och av Lantbruksstyrelsen godkänt;

5:o) att vid avslutandet av detta kontrakt för förvaring i Lantbruksstyrelsens arkiv till Styrelsen överlämna ett exemplar av till ärendet hörande förslag och utredning, dock med undantag för sådana förrättningsakter, som enligt gällande bestämmelser i fråga om redovisning av akter rörande företag enligt 7 kap. vattenlagen må vid nämnda tidpunkt hava överlämnats till Lantbruksstyrelsen, ävensom att, innan sista delen av statsmedlen lyftes, till Lantbruksstyrelsen överlämna fullständig beskrivning jämte ritning över sådan avvikelse från den fastställda planen, vartill vederbörligt tillstånd må hava meddelats;

6:o) att bestrida eller gottgöra kostnader, som i följd av erhållna statsbidrag och lån kunna föranledas för Lantbruksstyrelsen eller Statskontoret;

7:o) att för fullgörande av detta kontrakt ävensom, därest mot kontraktet brytes, för återbäring av lyftade statsmedel jämte därå upplupen ränta, ställa säkerhet, som av Lantbruksstyrelsen godkännes;

8:o) att till Statskontoret avgiva med behörig borgen eller annan säkerhet försedd skuldförbindelse angående lånets återbetalning; samt

9:o) att fullgöra de övriga åtaganden, som enligt gällande bestämmelser åligga mottagare av ifrågavarande statsmedel.

Härav äro två lika lydande exemplar upprättade, av vilka vardera kontrahenten tagit ett.

J. Jirestad den 22 oktober 1942.

Nils H. Olsson

Att Lantbrukaren Nils H. Olsson, J. Jirestad

Jan Fjärdingslöv

i bägges vår närvaro egenhändigt undertecknat förestående kontrakt, intyga:

C. H. Malmö
Lantbruksingenjör
Malmö

Adress

Aug. Larsson
Ombudsman
Trelleborg

Adress

Kungl. Lantbruksstyrelsen antager detta kontrakt.

Stockholm den 8 december 1942.

Vederbörandes uppmärksamhet fästes å bestämmelserna i 13 kap. 17 § vattenlagen, vari stadgas att, därest det framtida underhållet försummas, Konungens Befallningshavande eller annan myndighet Konungen bestämmer äger själv bota bristen på den försumliges bekostnad.

Godk. 27/4 1945

DIARIE Nr 9074
K. LANTBRUKSSTYRELSEN
19 APR. 1945

RAPPORT

över verkställd avsyning av torrläggningsföretag enligt rekvisition av företagets styrelse.

Företagets namn: Dikningsföretaget "V. Virestad-Fru Alstad av år 1940" i Bösarps, Fru Alstads och La Slågarps socknar, Malmöhus län.

Planen fastställd den 27 augusti 1942.

Ändring däri medgiven av Kungl. Lantbruksstyrelsen den

Statsbidrag från statens avdikningsanslag 13780.- kr.

Lån från statens avdikningslånefond 14990.- "

Kontrakt om arbetets utförande antaget den 8 december 1942

Fastställd arbetstid till den

Förlängd arbetstid till den

Arbetsstyrelsens ordförande: Lantbrukaren Nils H. Olsson, V. Virestad nr 5 per Fjärdingslöv.

Förtroendeman:

Ensam intressent:

Avsyningen verkställdes av förste assistenten E.H.Monkell den 16 april 1945. Företaget befanns därvid vara i sin helhet utfört i överensstämmelse med den fastställda arbetsplanen och tillstyrkes till godkännande.

De verkliga kostnaderna äro ej obetydligt högre än de beräknade.

Malmö den 18 april 1945.

C.H.Wallér

Statens lantbruksingenjör.

D. N:r 20334

P. M.

för utbetalande av statsunderstöd.

Dikningsföretaget

Företag: / Västra Virestad - Fru Alstad av år 1940 i Bösarps, Fru Alstads och Lilla Slågarps socknar av

MALMÖHUS LÄN

Arb. plan: 27/8 42

Kontrakt: 8/12 42

Fullbordas: 1/9 46

Statsbidrag: 13.780

Lån: 14.990

Beräkn. kostnad: 28.773:41

Verkst. utbet. d. 10/12 43 av statsbidrag: 4.500 kr.

av lån: 5.000 kr.

Utfört arbete enligt st. lbring C.H. Wallér den 6 / 9 19 44

22.265:41 kr. = c:a 78 %.

0,74 · 13'780 = 10'200
4'500
5'700

0.74 · 14'990 = 11'100
5'000
6'100

Ordf. i arb. styrelsen } Lantbr. Nils H. Olsson, V. Virestad nr 5, Fjärdingslöv

~~Ende-intressent~~ }

Rekv. bifogad

Utbetalas av statsbidrag 5'700 kr.

av lån 6'100 kr.

Stockholm den 17 / 10 19 44

9. 1941. 1 000.

STATENS REPRODUKTIONSANSTALT
214141

262
42

20334
10 OKT. 1944

RAPPORT

över verkställd besiktning av torrläggningsföretag enligt rekvisition av vederbörande styrelse.

Företagets namn: Dikningsföretaget "Västra Virestad-Fru Alstad av år 1940" i Bösarps, Fru Alstads och Lilla Slågarps socknar, Malmöhus län.

Planen fastställd den 27 augusti 1942.

Ändring däri medgiven av Kungl. Lantbruksstyrelsen den

Statsbidrag från statens avdikningsanslag	13780.- kr
Lån från statens avdikningslånefond	14990.- "

Kontrakt om arbetets utförande antaget den 8 december 1942

Fastställd arbetstid till den

Förlängd arbetstid till den

Arbetsstyrelsens ordförande: Lantbrukaren Nils H. Olsson, V. Virestad nr 5 per Fjärdingslöv.

Förtroendeman:

Ensam intressent:

Besiktningen verkställdes av förste assistenten E.H.Monkell den 6 september 1944. Därvid utröntes, att dikessträckorna C-D och H-I-K-L voro utförda i överensstämmelse med den fastställda arbetsplanen, samt att till företaget levererats 808 m 28" rör av godkänd kvalitet.

Kostnaderna för vid besiktningen utfört arbete beräknas enligt i arbetsplanen angivna priser sålunda:

Dikessträckan C-D	4350.- kr.
Dikessträckan H-I-K-L	7350.- "
28" cementrör; 808 m à kr. 11.50	9292.- "
Härtill kommer: Förrättningskostnader	1227.44"
Avgift till vattendomstol	45.97"
Summa	22265.41

motsvarande omkring 78 % av hela den beräknade kostnaden 28773.41 kr. Arbetet fortgår.

Malmö den 9 oktober 1944.

C.H.Wallér.

Statens lantbruksingeniör.

27/8 42

Förteckning

över fastigheter inom "Dikningsföretaget V. Virestad - Fru Alstad av år 1940" inom Bösarps, Fru Alstads och La Slågarps socknar, Malmöhus län, till vilkas torrläggning sökes lån från statens avdikningslånefond.

Bösarps socken.

271/1568	mtl.	V. Virestad	5^{7}	Nils H. Olsson,
85/2352	"	d:o	5^{8}	Dens.,
85/2352	"	d:o	5^{9}	Dens.,
85/2352	"	d:o	5^{10}	Dens.,
1/6	"	d:o	10^{4}	Johan Jönsson,
11/96	"	d:o	11^{8}	Olof Persson,
17/192	"	d:o	11^{9}	Otto Trulsson.

Fru Alstads socken.

5/32	mtl.	Fru Alstad av	13^{5}	Otto Trulsson,
229/2712	"	d:o	31^{3}	Ragnar Persson,
229/2712	"	d:o	31^{4}	Dens.,

La Slågarps socken.

1/4	mtl.	Annarp	1^{5}	Henrika Larsson, Gösta Larsson och Hasse Th. Larsson,
1/3	"	d:o	2^{2}	Per Mårtensson.

Malmö i januari 1941.

B. H. Ballin

Statens lantbruksingeniör.

1943 den 10 dec.

Uppgift jämlikt stadgandet i 1 §, 1 stycket, av lag om kronans förmånsrätt för avdikningslån den 14 juni 1929 /nr 164/.

Företagets namn: Dikningsföretaget Västra Virestad - Fru Alstad av år 1940 i Böesarps, Fru Alstads och Lilla Slågarps socknar av Malmöhus län.

Lån 14.990 kronor från statens avdikningslånefond enligt Kungl. Lantbruksstyrelsens beslut den 27 augusti 1942.

Lånet har beviljats för nedanstående, i utredningen angående detsamma upptagna fastigheter.

Socken, by och hemman	Mantal	Register-nummer	Ägare
Böesarps socken			
V. Virestad	271/1568	5^{7} v	Nils H. Olsson
"	85/2352	5^{8} v	Densamme
"	85/2352	5^{9} v	Densamma
"	85/2352	5^{10} v	Densamma
"	1/6	10^{4} v	Johan Jönsson
"	11/96	11^{8} v	Olof Persson
"	17/192	11^{9} v	Otto Trulsson
Fru Alstads socken			
Fru Alstad	5/32	av 13^{5} v	Otto Trulsson
"	229/2712	31^{3} v	Ragnar Persson
"	229/2712	31^{4} v	Densamme
Lilla Slågarps socken			
Ansarp	1/4	1^{5} v	Henrik Larsson, Gösta Larsson och Hasse Th. Larsson
"	1/3	2^{2} v	Per Mårtensson

Stockholm den 10 december 1943.

På Kungl. Lantbruksstyrelsens vägnar

Hjalmar Forsman

DIARIE N:r 23028
K. LANTBRUKSSTYRELSEN
29 NOV. 1943

RAPPORT

över verkställd besiktning av torrläggningsföretag enligt rekvisition av vederbörande styrelse.

Företagets namn: Dikningsföretaget "V. Virestad-Fru Alstad av år 1940" i Bösarps, Fru Alstads och La Slågarps socknar, Malmöhus län.

Planen fastställd den 27 augusti 1942.

Ändring däri medgiven av Kungl. Lantbruksstyrelsen den

Statsbidrag från statens avdikningsanslag	13780.- kr.
Lån från statens avdikningslånefond	14990.- kr.

Kontrakt om arbetets utförande antaget den 8 december 1942.

Fastställd arbetstid till den

Förlängd arbetstid till den

Arbetsstyrelsens ordförande: Lantbrukaren Nils H. Olsson, V. Virestad nr 5 per Fjärdingslöv.

Besiktningen verkställdes av förste assistenten E.H.Monkell den 23 november 1943, därvid det utröntes dels att till företaget levererats godkända rör till ett antal av 269 m 24", 338 m 21" och 265 m 18" cementrör, dels att det egentliga dikningsarbetet påbörjats.

Kostnaderna för vid besiktningen utfört arbete och levererade rör beräknas enligt i fastställda arbetsplanen angivna à priser sålunda:

269 m 24" rör à 9.50 kr.	2555.- kr.	
338 m 21" " à 7.50 "	2535.- "	
265 m 18" " à 6.- "	1590.- "	6680.- kr.
Härtill kommer förrättningskostnader		1273.41 "
	Summa	7953.41 kr.

motsvarande omkring 28 % av hela den beräknade kostnaden 28773.41 kr. Arbetet fortgår.

Malmö den 27 november 1943.

C.H.Wallér.

Statens lantbruksingeniör.

Transsumt.

Protokoll, fört vid sammanträden för synaförrättning angående torrläggning av marker tillhörande Fru Alstad nr 13 m.fl. hemman uti Fru Alstads m.fl. socknar, Malmöhus län.

År 1940 den 26 september inställde . . . . . .

. . . . . .

V. Virestad den 26 september 1940.

Å tjänstens vägnar:

C.H. Wallér.

Statens lantbruksingeniör.

Sven Persson. Aug. Christoffersson.

Gode män.

År 1940 den 12 oktober inställde . . . . . .

. . . . . .

§ 20.

Delägarne överenskommo att till företagets utförande söka statsbidrag från statens avdikningsanslag.

Nedan antecknade delägare förklarade sig därjämte önska erhålla lån från statens avdikningslånefond till sina andelar i företaget nämligen:

Nils H. Olsson,

Johan Jönsson,

Per Mårtensson och

Olof Persson genom Edvin Persson.

Det uppdrogs åt lantbrukaren Nils H. Olsson, V. Virestad nr 5 per Fjärdingslöv eller vid förfall för honom åt lantbrukaren Johan Jönsson, V. Virestad per Fjärdingslöv;

att hos vederbörande myndighet göra ansökan om bidrag och lån av statsmedel;

att å delägarnes vägnar underteckna de kontrakt och förbindelser, som för statsunderstödets lyftande kunna erfordras;

att uppbära och utkvittera det statsunderstöd, som kan bliva till företaget beviljat;

att med förrättningsmannen träffa avtal om upprättande av för statsunderstödets sökande erforderliga handlingar och ritningar m.m.;

att vidtaga i övrigt erforderliga åtgärder för företagets förslagsenliga utförande.

§ 25.

Då intet ytterligare förekom, upplästes och godkändes dagens protokoll, varefter förrättningen förklarades avslutad och sammanträdet upplöstes.

V. Virestad den 12 oktober 1940.

Å tjänstens vägnar:

C.H. Wallér.

Statens lantbruksingeniör.

Sven Persson. Aug. Christoffersson.

Gode män.

Rätt transumerat betygar:

C.H. Wallér

Avskrift.

Förening.

Undertecknade, delägare i dikningsföretaget "V. Virestad - Fru Alstad av år 1940" uti Fru Alstads m.fl. socknar, Malmöhus län, överenskomma att gemensamt ansöka om dels bidrag av statens avdikningsanslag, dels lån av statens avdikningslånefond till bestridande av våra kostnader för dikningsföretagets utförande. För detta ändamål uppdraga vi åt lantbrukaren Nils H. Olsson, V. Virestad nr 5 per Fjärdingslöv eller vid förfall för honom åt lantbrukaren Johan Jönsson, V. Virestad nr 10 per Fjärdingslöv;

att med förrättningsmannen träffa avtal om upprättande av för statsunderstödets sökande erforderliga handlingar m.m.;

att hos vederbörlig myndighet göra ansökan om erhållande av omförmälda statsunderstöd;

att å våra vägnar underteckna de kontrakt och förbindelser, som för statsunderstödets lyftande kunna erfordras;

att uppbära och utkvittera de statsunderstöd, som kunna bliva till företaget beviljade;

att på oss utdebitera vad utöver statsunderstödet kan åtgå för företagets genomförande, samt

att vidtaga i övrigt erforderliga åtgärder för arbetenas förslagsenliga utförande.

V. Virestad den 12 oktober 1940.

1. Nils H. Olsson. 2. Johan Jönsson.

3. Per Mårtensson.

Att Nils H. Olsson, Johan Jönsson och Per Mårtensson egenhändigt underskrivit denna förening intyga:

C.H. Wallér. Sven Persson.

Lantbruksingeniör. Skiftesgodeman.

Malmö. Fjärdingslöv.

4. Olof Persson. 5. Otto Trulsson. 6. Ragnar Persson.

Att Olof Persson, Otto Trulsson och Ragnar Persson egenhändigt underskrivit denna förening intyga:

Nils S. Larsson. Janne Winslow.

Ostlunda.

Fjärdingslöv. Fjärdingslöv.

7. Henrika Larsson. 8. Hasse T. Larsson. 9. Gösta Larsson.

Att fru Henrika Larsson, Hasse Larsson och Gösta Larsson egenhändigt underskrivit denna förening intyga:

Anders Bertsson.
Hyllie Kyrkoväg,
Limhamn.

Alva Persson.
Högbo.
Fjärdingslöv.

Vidimeras
ex officio: