Bilaga 1.
Plan.

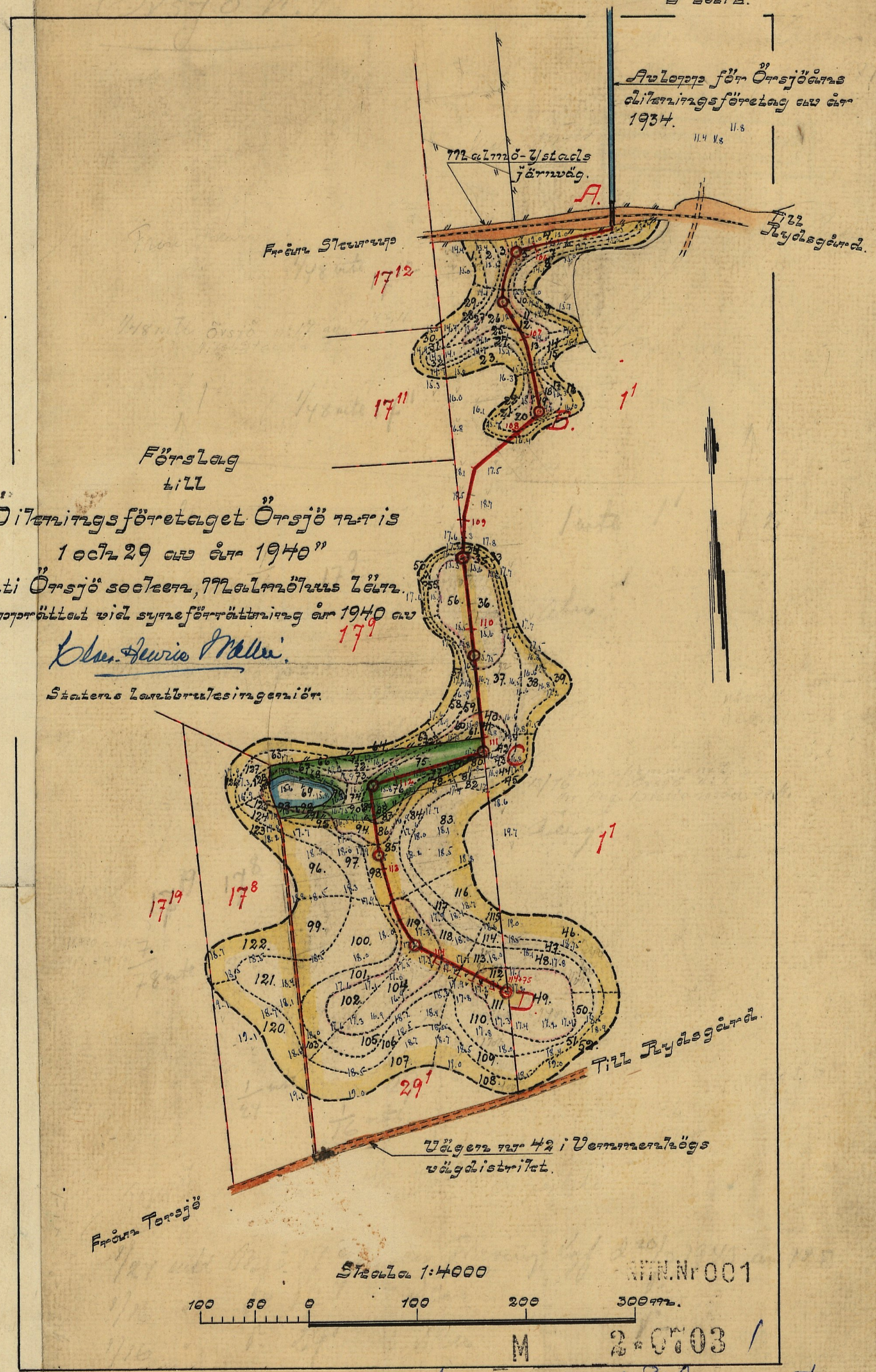

KMN. Nr 001
2 0703 1

Nr 644 Malmöhus 2 rit

Blad 2

Profil- och sektionsritningar m.m.

Förslag
till
"Diktningsföretaget Örsjö n:ris 1 och 29 år 1940"
uti Örsjö socken av Malmöhus län.

Uppprättat vid syneförrättning år 1940 av

Olof Henrik Nelli

Statens Lantbruksingenjör.

Typritning för omläggning av utloppet vid 105+21.

Skala 1:50.

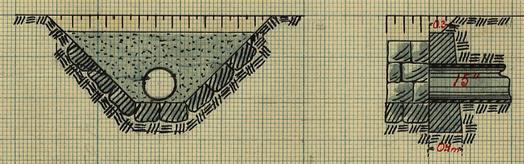

Utlopp för Örsjödens diktningsföretag år 1934

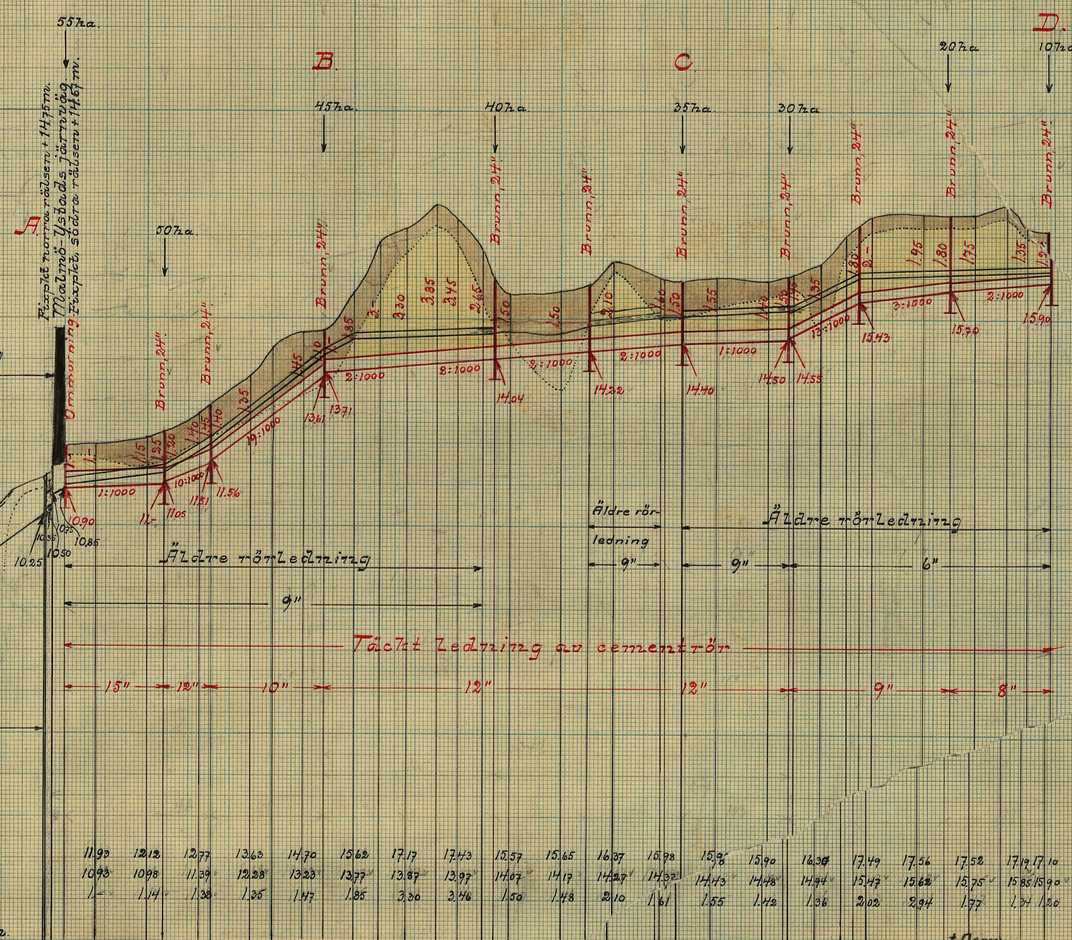

Typritning för brunn med 24" inre diameter.

Skala 1:50.



11.93	12.12	12.77	13.62	14.70	15.62	17.17	17.43	15.57	15.65	16.37	16.98	15.96	15.90	16.36	17.49	17.56	17.52	17.19	17.10
10.93	10.98	11.39	12.28	13.23	13.77	13.87	13.97	14.07	14.17	14.27	14.32	14.43	14.48	14.94	15.47	15.62	15.75	15.85	15.90
1.-	1.14	1.38	1.26	1.47	1.85	3.30	3.46	1.50	1.48	2.10	1.61	1.55	1.48	1.56	2.02	2.04	1.77	1.74	1.80

100 = +15.63	+50	101	+50	102	+48 +23	103	+50	104	+50	105	+21 +21	+50	106	+16 +50 +62	107	+25 +50 +70	108	+25 +50 +80	109	+35 +50	110	+25 +50
111	+17	+50	112	+30 +50	+50	113	+88	+50	114	+76	+30 +50	+75										

Skala 1:50

1 0.5 0 1 2 3 m.

Längdskala 1:4000

100 50 0 100 200 300 m.

Höjd- och sektionsskala 1:100

1 0.5 0 1 2 3 4 5 6 7 m.

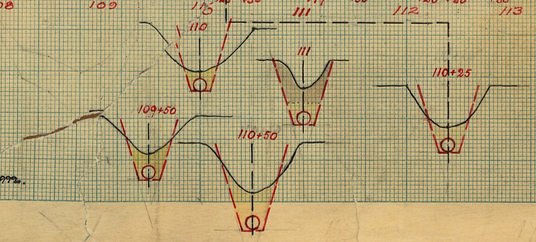

ARTN.Nr 002

M 2*6703

Nr 644 Malmöhus 2 rth

2

DIARIE-Nr 23422
K. LANTBRUKSSTYRELSEN
21 NOV. 1942

M 2*0703

Kung. Lantbruksstyrelsens
Kulturtekniska byrås arkiv

Handlingar

till

"Dikningsföretaget Örsjö n:ris 1 och 29

av år 1940"

uti Örsjö socken av Malmöhus län.

Upprättade vid syneförrättning

år 1940.

Handlingar

till

"Dikningsföretaget Örsjö n:ris 1 och 29

av år 1940"

uti Örsjö socken av Malmöhus län.

Upprättade vid syneförrättning

år 1940.

Översiktskarta.

Skala 1:100000.

Protokoll, fört vid sammanträde för synefarenhet angående tomläggning av marker till Örsjö n:rs 17 och 29 m.fl. hemman uti Örsjö socken, Malmöhus län.

År 1940 den 18 juni inställde sig undertecknad förrättningsman jämte skiftesgodemännen Julius Andersson, Emillund per Henrik och Johan Nilsson, Villie per Rydsgård hos godsägaren Oskar Fröing å Örsjögården för att jämlikt Länsstyrelsens för förrättningsmannen utfärdade föreskrift (Bil. nr 1) handlägga synefarenhet angående tomläggning av marker till Örsjö n:rs 17 och 29 m.fl. hemman uti Örsjö socken, Malmöhus län. Kungörelse angående förrättningens företagande denna dag hade förrättningsmannen den 23 maj 1940 översänt till pastorsämbetet i Örsjö församling, och hade denna kungörelse enligt å densamma tecknat bevis (Bil. nr 2) upplästs i Örsjö kyrka söndagen den 26 maj 1940. Då av förrättningen torde kunnas marker tillhörande den ecklesiastika fastigheten lönebostället 1 (mtl. Örsjö) uti Örsjö socken, hade förrättningsmannen jämlikt bestämmelserna i 10 kap. 41§ vattenlagen den 23 maj 1940 till Länsstyrelsen i Malmöhus län översänt ett exemplar av den utfärdade kungörelsen. Kungörelsen hade dessutom predagen den 24 maj 1940 varit införd i Skånska Dagbladet. Till kände sakägare hade förrättningsmannen den 25 maj 1940 översänt underrättelser angående förrättningen och hade över dessa underrättelser särskild förteckning (Bil. nr 3) upprättats.

Jämtom synemännen hade följande tillstädeskommit.

Sökanden till förrättningen:

Godsäg. Oskar Fröing Örsjögården: ag. 1/24 mtl. Örsjö 17 8, 1/16 mtl. Örsjö 17 9 och 1/16 mtl. Örsjö 29 11.

Övriga sakägare och ombud:

Patron Aug. Kristiansson, Öisjö nr 1; arr. lönebostället 1 mtl. Öisjö 1 samt i egenskap av styrelsens ordförande förande talan för Öisjöåns dikningsföretag av år 1934.

Lantbr. Johan Nordgren, Öisjö nr 17; ag. 1/48 mtl. Öisjö 17 11.

Malmö-Ystads Järnvägsaktiebolag, genom förste byråbokhållaren E. Höög (Bil. nr:ris 5, 6 och 7).

Villie och Öisjö församlingars pastorat genom lantbrukaren Axel Andersson (Bil. nr 8).

Prosten J. Rosengren, Villie, såsom konsistorieombud och ombud för stiftsnämnden i Lund (Bil. nr 4).

§ 1.

Det för förrättningsmannen utfärdade förordnandet uppläsites och biläggas protokollet såsom Bil. nr 1.

§ 2.

Jäv emot synemännen hade ingen att anmäla. Synemännen visste sig ej heller stå i jävförhållande till om hände sakägare. Gode männen förklarade, att de avlagt föreskriven ed samt fortfarande ägde uppdrag att vara skiftesgodemän.

§ 3.

Laga hinder emot förrättningens handläggande eller det om planerade dikningsföretagets utförande hade ingen att anmäla.

§ 4.

Förrättningsmännen framlade en planskarta över de marker, som torde blifva berörda av det planerade dikningsföretaget, äfvensom profil- och sektionsritning över det utlopp, vars upptagande påsyftats. Vidare meddelade förrättningsmännen att sakägarne vid de yrkanden, som under förrättningen komme att framställas beträffande utlopps upptagande, hade att hänföra sig till numren på de vid förundersökningarna nedslagna och avrägda samt å ritningarna utmärkta avrägningspålarna.

§ 5.

Sökanden, godsägare Fising, förklarade, att han med sin ansökan om nyttofrrättningen avsåge, att vid densamma förslag skulle upprättas och bestämmelser meddelas för utlopps upptagande i den omfattning och till de dimensioner, som erfordrades för ändamålsenlig torläggning av visse honom tillhöriga, nu vattenskadade marker. Han yrkade därför, att ett mytt tänkt utlopp skulle upptagas i utsträck-

mingen 109+35 – 114+75, varjämte nytt avlopp borde upptagas medström och norr om sektionen 109+35 i den omfattning, som erfordrades för torläggning av hans mark.

§ 6.

Fonättningsmannen meddelade, att det planerade dikningsföretaget komme att i viss mån berora den Malmö-Ystads järnvägsaktiebolag tillhöriga järnvägslinjen mellan Skennys och Rydsgårds järnvägsstationer, i det att det nya avloppet komme att utmynna vid järnvägstrummor 1.- km. väster om Rydsgårds järnvägsstation. Fonättningsmannen hade därför upprättat en P.M. rörande dikningsföretagets förhållande till järnvägen (Bil. nr 9), en planritning över dikningsföretaget (Bil. nr 10) samt en ritning över järnvägstrummor (Bil. nr 11). Ett exemplar av dessa handlingar och ritningar överlämnades till ombudet för Malmö-Ystads järnvägsaktiebolag. Fonättningsmannen meddelade vidare, att han jämlikt bestämmelserna i 10 kap. 52§ vattenlagen komme att inhämta yttrande i frågan från Kungl. Väg- och Vattenbyggnadsstyrelsen.

§ 7.

Patron Ang. Kristiansson framhöll, att den av honom arrenderade fastigheten lönebostället Örsjö 1' ej komme att beredas någon bätnad genom det planerade dikningsföretagets utförande, enär lönebostället marker redan äro väl torlagda. Kristiansson framhöll vidare, att betydande skador antagligen komme att tillskyndas honom personligen såsom arrendator, därest ett nytt avlopp komme att upptagas över

lönebostället, mark. Det skifte, över vilket det nya avloppet skulle anläggas, läge nämligen nu i 1:sta årets vall, varav cirka 1/2 tld komme att skadas. Kristiansson meddelade, att vallen skulle skördas i tre år.

§ 8.

På särskild fråga av förrättningsmannen meddelade patron Kristiansson, att det förut funnits ett öppet dike i sträckningen 105+21 - -109+35, vilket för ca 50 år sedan igenlades med rör av Kristiansons fader, vilken då arrenderade lönebostället.

§ 9.

Meddelades, att synegången omedelbart komme att företagas. Efter synegången skulle sammanträdet fortsättas i Erspögården.

§ 10.

Prosten Rosengren framhöll, att han ej ville motsäga den av arrendatorn Ang. Kristiansson i § 7 här ovan uttalade åsikten, när denne, som under många år arrenderat lönebostället, givetvis vore mest sakkunnig i frågan. Prosten ansåg emellertid, att det planerade dikningsföretaget var ett nyttigt företag, men ville ej göra något särskilt uttalande rörande dess nytta för löneboställets del.

§ 11.

Kyrkoherde Axel Andersson, ombud för Villie och Erspö församlingars pastorat, ansåg, att det planerade dikningsföretaget givetvis vore ett nyttigt företag. Största nyttan komme emellertid på sökandens del, vilket borde beaktas vid kostnadernas fördelning. Andersson ansåg att företaget ej nu borde komma till utförande, utan att man borde avvakta ändrade och bättre för-

hållanden innan arbetet sattes igång.

§ 12.

Förste byråbokhållaren E. Höög, ombud för Malmö-Ystads järnvägsaktiebolag, hade från järnvägens sida intet att erinra mot att företaget komme till utförande på det sätt, som framgingo av de till detta protokoll fogade bilagorna n:ris 9 - 11.

§ 13.

Förrättningsmannen redogjorde för det förslag till avloppes upptagande och företagets utförande i övrigt som utarbetats av honom samt framlade till förslaget hörande handlingar och ritningar. Handlingarna upplästes i huvudsakliga delar och bilagdes protokollet:

Värderingslängden såsom Bil. Litt. A.
Kostnadsförslaget såsom Bil. Litt. B.
Arbetsbeskrivningen såsom Bil. Litt. C.

§ 14.

Avgavs synemannens utlåtande - se Bil. Litt. D med tillhörande underbilaga - med tillkännagivande, att den med utlåtandet missnöjde ägde detsamma klandra genom besvär till Söderbygdens Vattendomstol.

§ 15.

Redogjorde förrättningsmannen för bestämmelserna i 11 kap. 85 § vattenlagen.

§ 16.

De närvarande uttalade sig för ändamålet att till diknings-företagets utförande erhålla bidrag från statens avdikningsanslag. De uppdrogo åt godsägaren Eskar Fixing att vidtaga härför erforderliga åtgärder.

§ 17.

Sedan de närvarande förklarat sig beredda att omedelbart utse styrelseman, valdes godsägaren Oskar Frising, Örsjögården per Rydsgård till styrelseman för företaget.

§ 18.

Meddelade förrättningsmannen, att de till dikningsföretaget hörande handlingarna och ritningarna för framtiden skulle förvaras av dikningsföretagets styrelseman och alltså inom 30 dagar tillställas godsägaren Oskar Frising.

§ 19.

Överlämnades till godsägaren Oskar Frising ett exemplar av arvodesräkningen för förrättningen. Angående efter dagarvode debiterad ersättning hänvisades till arvodesräkningen.

§ 20.

Sakägarne önskade, att företagets exemplar av ritningarna skulle utföras på papper.

§ 21.

Då intet ytterligare förekom, upplästes och godkändes dagens protokoll, varefter förrättningen förklarades avslutad och sammanträdet upplöstes.

Örsjögården den 18 juni 1940.
Å tjänstens vägnar:
E. H. Nelle
Statens lantbruksingenjör.

Julius Andersson
Sune Nilsson
Johan Nilsson

8.

Ink. till Lantbruksingeniörskontoret
den 28/5 1940 Utdr. nr 1.

1944
1940

Ek.D. litt. nr 6/10-1940.

LÄNSSTYRELSEN I MALMÖHUS LÄN

RESOLUTION.

Översändes till lantbruksingenjören i Malmöhus län som förordnas att, därest laga hinder ej möter, i behörig ordning företaga den i inneliggande ansökan omförmälda förrättning; skolande bevis om detta förordnandes emottagande skyndsamt hit insändas.

Malmö i landskansliet den 20 maj 1940.

På länsstyrelsens vägnar:

9.

6

Ek. D. nr 310 år 19 40.
Länsstyrelsen i Malmöhus län.
Ink. 20. MAJ 1940.
Landskansliet

Till

Länsstyrelsen i Malmöhus län.

Vördsamt anhålles om förordnande för behörig förvaltningsman att jämlikt gällande vattenlag handlägga synefrågan för torläggning av marker tillhörande Ösjö n:ris 17 och 39 uti Ösjö socken. Av förvaltningen torde även komma att beröras marker tillhörande det ecklesiastika lönehostället Ösjö n:r 1.

Ösjögården per Rydsgård den 17 maj 1940.

Olof Ström

Tel. Rydsgård 7.

10

Ink. till Lantbruksingeniörskontoret
den 3/6 1940 Bil. nr 2.

Kungörelse.

Sammanträde för syneförrättning angående torrläggning av marker till Örsjö n:ris 17 och 29 uti Örsjö socken, Malmöhus län, kommer att hållas hos godsägaren Oskar Frising å Örsjögården tisdagen den 18 instundande juni kl. 10, då vederbörande sakägare hava att tillstädeskomma personligen eller genom lagligen befullmäktigade ombud. Av förrättningen torde beröras dels marker tillhörande Örsjö n:ris 1, 17 och 29 uti Örsjö socken, dels en trumma för den Malmö-Ystads Järnvägs A/B. tillhöriga järnvägslinjen mellan Rydsgårds och Skurups järnvägsstationer, dels "Örsjöåns dikningsföretag av år 1934".

Malmö den 23 maj 1940.

Å tjänstens vägnar:

C. A. Nelli

Statens lantbruksingeniör.

Förestående kungörelse uppläst den 26/5 1940 för Örsjö församling i Örsjö kyrka betygar:

Joh. Rosengren
P. l.

Anhålles, att förestående kungörelse fortast möjligt måtte upplästas för Örsjö församling samt därefter med påtecknat bevis om uppläsandet återsändas till förrättningsmannen under adress Södra Förstadsgatan 2, Malmö.

Bil. nr 3.

Förteckning

över underrättelser, kungörelser m.m., som avsänts vid syneförrättning angående torrläggning av marker till Örsjö n:ris 17 och 29 uti Örsjö socken, Malmöhus län.

Adressat.	Adress.	Datum för underrättelsens avsändande.
Pastorsämbetet i Örsjö församling /kungörelse/,	Rydsgård	23/5 1940
Lantbr. Julius Andersson /god man/, Emillund,	Skurup	" "
Nämndemannen Johan Nilsson /god man/, Villie,	Rydsgård	" "
Länsstyrelsen /avskrift av kungörelsen/,	Malmö	" "
Stiftsnämnden /avskrift av kungörelsen/,	Lund	" "
Godsägaren Oskar Frising, Örsjögården,	Rydsgård	25/5 "
Patron Aug. Kristiansson, Örsjö löneboställe,	"	" "
Malmö-Ystads järnvägsaktiebolag,	Ystad	" "
Villie och Örsjö församlingars pastorat,	Rydsgård	" "
Lantbr. Nils Stenfält, Örsjö,	"	" "

Malmö den 25 maj 1940.

Å tjänstens vägnar:

C. A. Nelle

Statens lantbruksingeniör.

Lantbr. Johan Nordgren, Örsjö nr 17,	Rydsgård	11/6 1940

Malmö den 11 juni 1940.

Å tjänstens vägnar:

C. A. Nelle

Statens lantbruksingeniör.

12.

Bil. nr 1.

LUNDS STIFTSNÄMND

D:nr 1205 S.

Ink. till Lantbruksingenjörskontoret den 5/6 1940.

Från statens lantbruksingenjör C.H. Wallér, Malmö,

har ~~XXXXXX~~ till stiftsnämnden inkommit meddelande att förrättning, avseende torrläggning av marker till Örsjö n:ris 17 och 29 i Örsjö socken

kommer att äga rum ~~X~~ hos godsägaren Oskar Frising å Örsjögården

tis dagen den 18 juni 19 40 klockan 10.

Enligt meddelandet kommer förrättningen att beröra följande ecklesiastika fastigheter, nämligen: lönebostället 1 mtl. Örsjö nr 1 i Örsjö socken

Det tillkommer Villie pastorat

att vid förrättningen tala och svara för lönebostället

~~Det har icke ansetts erforderligt att förordna något ombud för domkapitlet och stiftsnämnden att närvara vid förrättningen~~

(Alt.) Prosten J. Rosengren, Villie pr Rydsgård,

eller, vid förfall för honom den han i sitt ställe sätter, har förordnats att såsom konsistorieombud och ombud för stiftsnämnden närvara vid förrättningen.

Lunds stiftsnämnd den 4 juni 19 40.

Enligt uppdrag:

Gunda Carlsson

L.S. B 53. 1939. 1000.

HÅKAN OHLSSONS BOKTR., LUND

C.H. Wallér.

MALMÖ—YSTADS
JÄRNVÄGSAKTIEBOLAG

13.
Bil. nr 5

F U L L M A K T

för förste byråbokhållaren E. Höög, Ystad, att tisdagen den 18 instundande juni och vid eventuellt framdeles utlysta sammanträden angående syneförrättning för torrläggning av marker till Örsjö n:ris 17 och 29 uti Örsjö socken, Malmöhus län, Malmö-Ystads järnvägsaktiebolags talan föra och rätt bevaka.

Ystad den 15 juni 1940.
MALMÖ-YSTADS
JÄRNVÄGSAKTIEBOLAG

Bevittnas:

MALMÖ—YSTADS
JÄRNVÄGSAKTIEBOLAG

Bil. nr 6. 14.

Utdrag ur protokoll, fört vid sammanträde med styrelsen för Malmö-Ystads Järnvägsaktiebolag den 9 maj 1940.

= = = =

KUNGL.
PATENT- OCH REGISTRERINGSVERKET
Aktiebolagsavdelningen
Stockholm

AVSKRIFT.

Obil. nr 7.

Att Kungl. Patent- och Registreringsverket den 12 april 1898 beviljat registrering för Malmö-Ystads järnvägsaktiebolag, att styrelsen, som har sitt säte i Ystad, enligt en denna dag i aktiebolagsregistret intagen uppgift utgöres av vice konsulerna Emil Anton Berg och Arthur Julius Tunered Körling, direktören Carl-Robert Emil Strang Bergmansbron, vice krigsdomaren Hjalmar Viktor Emanuel Roflund, bankdirektören Axel Emil Valdemar Jensen, disponenten Axel Kasper Daniel Kanner samt trafikchefen Knut Fredrik Nihlén, alla i Ystad, jämte hovjägmästaren greve Gustaf Otto Tage Stig Thott å Skabersjö, Skabersjö socken, och godsägaren Johan Lachmann å Charlottenlunds gård, Snårestads socken, båda av Malmöhus län, med grosshandlaren Johan Fredrik Ruttenberg i Skurup, disponenten Ivar Gustaf Albert Klmer i Svedala och barnavårdsnyssalgmannen Agne Jönsson i Ystad till suppleanter, och att firman teckna av styrelsens ledamöter minst tre i förening, det vardar härmed till bevis meddelat. Stockholm den 15 juli 1938.

Ex officio:

Carl Rosenberg.

/stämpel/

Vidimeras:

Ma Thuresson Rudbeckbald

Lösen ..... Kr. 1:50
Stämpel ..... " 21-
Summa Kr. 3:50

Bil. nr 8. 16.

Utdrag ur protokoll, hållet vid extra kyrko-
stämma med Villie och Örsjö församlingar

den 16 juni *1940*

§ 2

Till ombud att föra Villie pastorats talan och svara för löne-
bostället Örsjö nr 1, vid förrättning avseende torrläggning av marken
till Örsjö nr 17 och 29 i Örsjö socken, utsågs lantbrukaren Axel Andersson
Torsjö.

År och dag som ovan

Johan Nilsson
Ordförande.

Justerat: Magnus Albrektsson, Nils Fredriksson

Rätt avskrivet betygar:

Johan Nilsson

Nr 515
Lidbergs Blankettf., Skurup.

Bil. nr 9.

P.M.

för "Dikningsföretaget Örsjö n:ris 1 och 29 av år 1940" i vad detsamma berör den Malmö-Ystads järnvägsaktiebolag tillhöriga järnvägslinjen mellan Skurups och Rydsgårds järnvägsstationer.

De i dikningsföretaget ingående markerna äro belägna mellan allmänna vägen Torsjö-Rydsgård eller vägen nr 42 inom Vemmenhögs vägdistrikt i söder och den Malmö-Ystads järnvägsaktiebolag tillhöriga järnvägslinjen mellan Skurups och Rydsgårds järnvägsstationer i norr. Området avvattnas f.n. genom ett i huvudsak täckt avledningsdike, vilket avleder vattnet till järnvägstrumman 1 km. väster om Rydsgårds järnvägsstation. Genom järnvägstrumman samt en omedelbart norr om järnvägen liggande ägovägstrumma av 15" cementrör avledes vattnet vidare norr ut till det öppna avlopp, som utförts för "Örsjöåns dikningsföretag av år 1934". Det nuvarande avledningsdiket utmynnar vid sektionen 105+21,20 eller omedelbart uppströms järnvägstrumman i ett kortare öppet dike, 0,50 m. långt och liggande mellan sektionerna 105+20,70 och 105+21,20, vilket överför vattnet till järnvägstrumman. Järnvägstrumman, som ligger mellan sektionerna 105+7 och 105+20,70, är 13,70 m. lång. Vid sektionen 105+6,80 eller 0,20 m. nedströms järnvägstrumman börjar den av 15" cementrör utförda ägovägstrumman, vilken sträcker sig till sektionen 105+2,-, där avloppet för "Örsjöåns dikningsföretag av år 1934" vidtager. Ägovägstrumman är 4,80 m. lång.

För de ovan omnämnda trummorna lämnas följande data.

Järnvägstrumman, utförd med en fri öppning om c:a 0,55x0,70 m., samt med bottenskift, sidomurar och täckhallar av kilad granit.

Längd /mellan sektionerna 105+7 och 105+20,70/	13,70 m.
Räls ö.k., södra rälsen	+ 14,67 m.
Räls ö.k., norra rälsen	+ 14,75 m.
Täckhallens ö.k., södra sidan	+ 11,92 m.
Täckhallens u.k., södra sidan	+ 11,58 m.
Trummans botten, södra sidan	+ 10,85 m.
Täckhallens ö.k., norra sidan	+ 11,81 m.
Täckhallens u.k., norra sidan	+ 11,35 m.
Trummans botten, norra sidan	+ 10,75 m.
Avstånd mellan järnvägens stängsel /mellan sektionerna 105+6,20 och 105+20,90/	+ 14,70 m.

Ägovägstrumman, utförd av 15" cementrör.

Längd /mellan sektionerna 105+2,- och 105+6,80/	4,80 m.

Trummans inre underkant, södra sidan /sektion 105+6,80/ + 10,50 m.

Trummans inre underkant, norra sidan /sektion 105+2/ + 10,35 m.

Enligt det av förrättningsmannen upprättade förslaget till dikningsföretagets utförande skall ett nytt täckt avlopp upptagas från sektionen 105+21,20 och söder ut - dikessträckan 105+21,20 - 114+75. Någon ändring skall ej vidtagas beträffande varken järnvägstrumman eller den norr om denna liggande ägovägstrumman. Följande arbeten, vilka kunna anses beröra järnvägens område, skola dock utföras och bekostas av dikningsföretaget.

1/ I järnvägstrumman möjligen befintligt slam skall bortrensas.

2/ Botten och slänter för den nuvarande öppna dikessträckan 105+20,70 - - 105+21,20 om 0,50 m. längd skola stensättas. Stensättningen skall fogas i cementbruk och, om så erfordras, bakmuras, samt i övrigt utföras på sådant sätt att det vatten, som från norr och söder avrinner i järnvägsdiket, obehindrat kan avledas till järnvägstrumman.

3/ Det nya rörutloppet vid sektionen 105+21,20 skall ommuras. Ommurningen skall grundläggas 0,40 m. under rörutloppets inre underkant samt utföras i betong 1:3:5.

Malmö den 13 juni 1940.

Å tjänstens vägnar:

E. A. Nelle

Statens lantbruksingeniör.

31

"Dikningsföretaget Örsjö n:ris 1 och 29 av år 1940."

Planskiss.

Skala 1:4000.

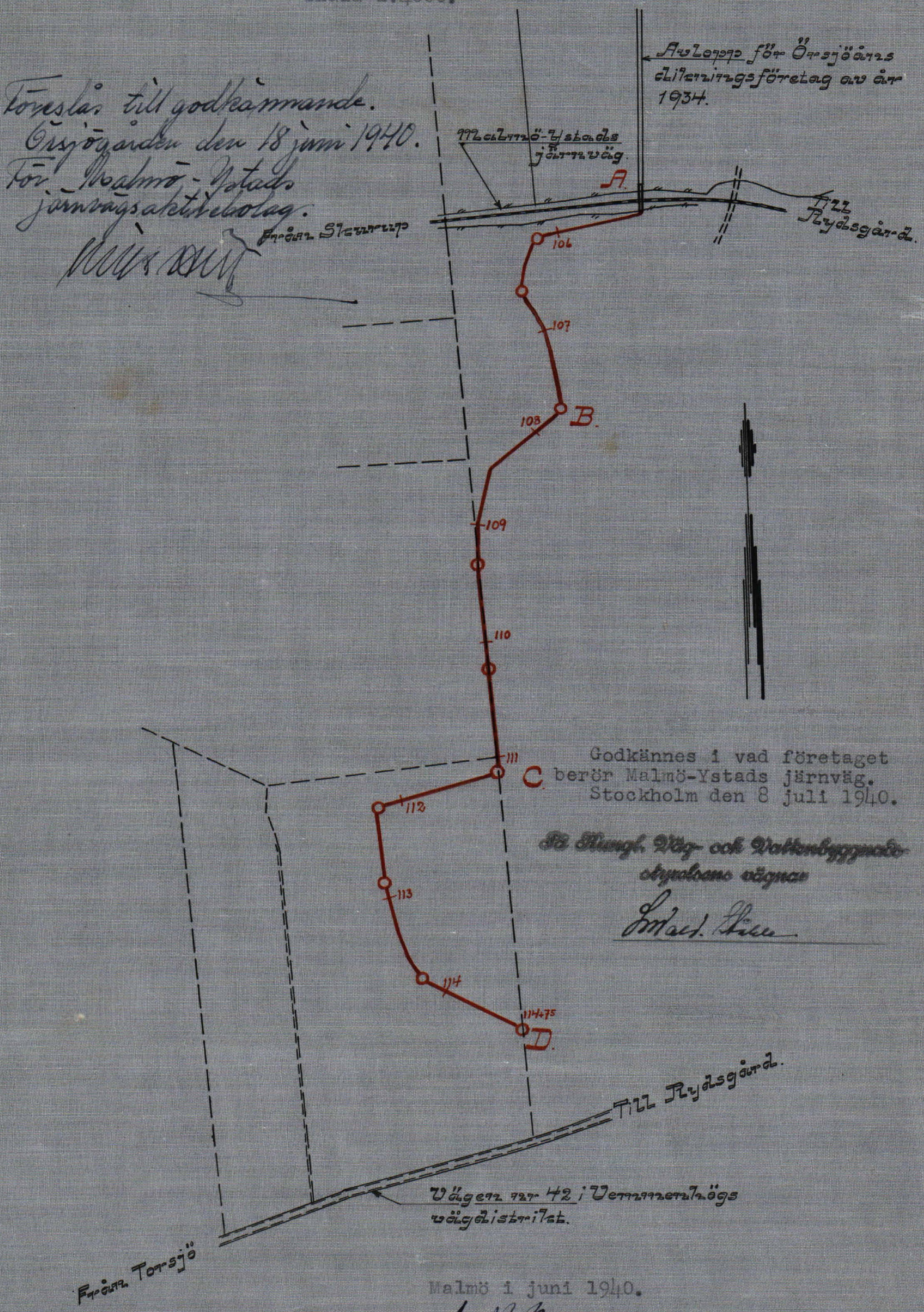

Godkännes i vad företaget berör Malmö-Ystads järnväg.
Stockholm den 8 juli 1940.

K. Kungl. Väg- och Vattenbyggnadsstyrelsens vägnr.

Malmö i juni 1940.

C. H. Pallin.

Statens lantbruksingeniör.

"Diknings-förslaget Örsjö n:ris 1 och 29 av år 1940".

Bil. nr 11.

20.

Ritning över järnvägstrummorna mm. 1.-7mm. väster om Rydsgårds järnvägsstation.

Skala 1:100.

Längdsektion.

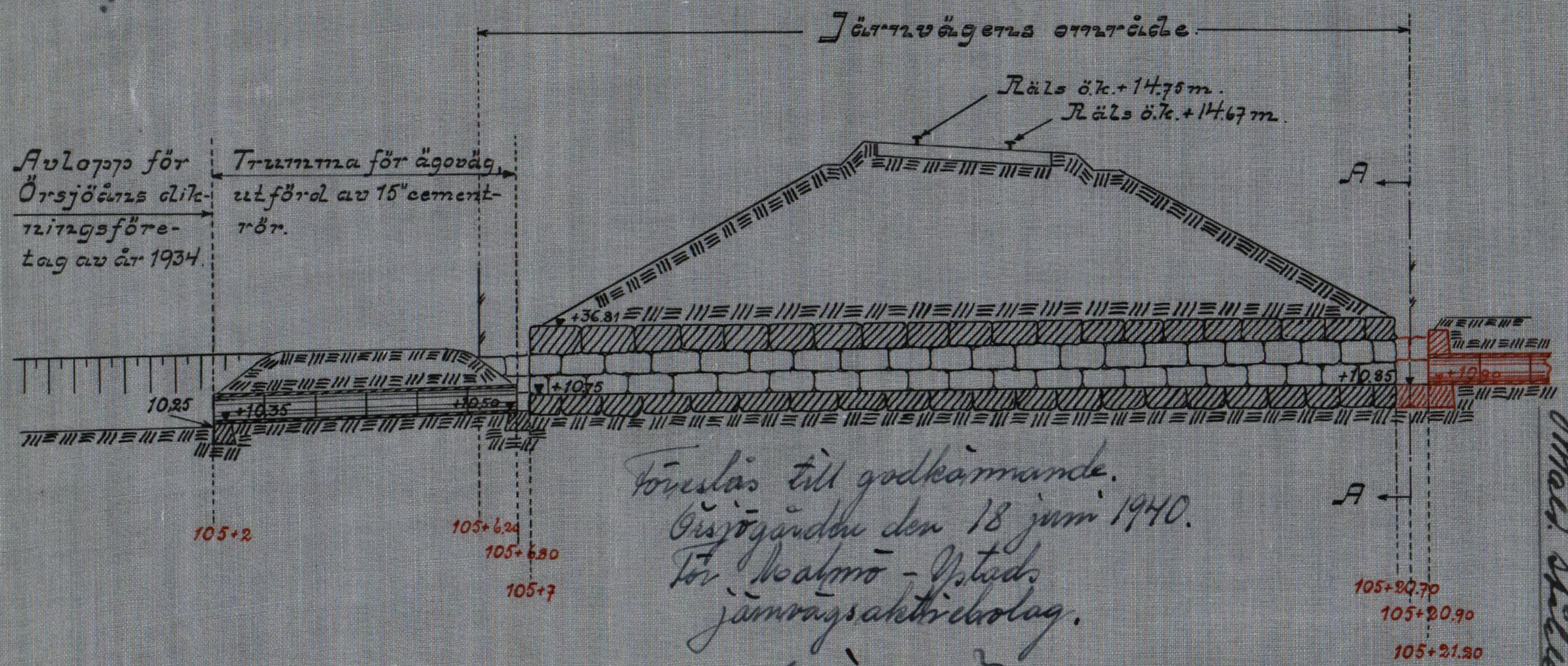

Tvärsektion A-A.

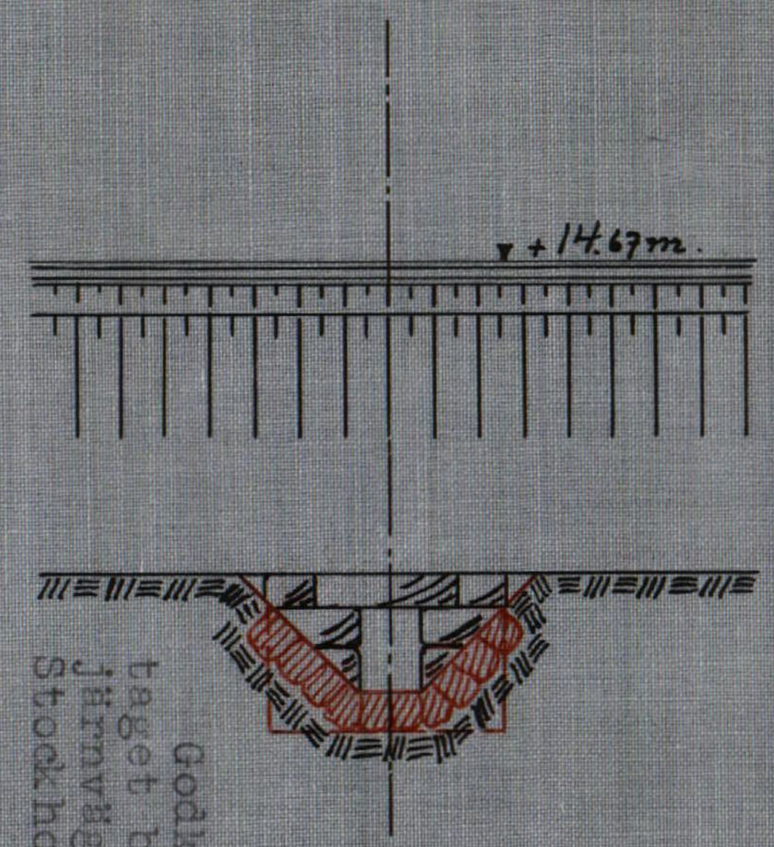

Föreslås till godkännande.
Örsjögården den 18 juni 1940.
För Malmö - Ystads järnvägsaktiebolag.
[illegible]

Godkännes i vad föreslaget berör Malmö-Ystads järnvägs.
Stockholm den 8 juli 1940.

Malmö 1 juni 1940.
C. F. Ramel
Statens lantbruksingenjör.

CLAES-HENRIC WALLÉR
Statens Lantbruksingeniör
Tel. 15950 - MALMÖ

Bil. av 12.21.

Till

Kungl. Väg- och Vattenbyggnadsstyrelsen,

STOCKHOLM.

Ang. "Dikningsföretaget Örsjö n:ris 1 och 29 av år 1940".

Härmed får jag beträffande ovan rubricerade dikningsföretag anhålla om sådant yttrande, varom stadgas i 10 kap. 52 § vattenlagen. För detta ändamål översändas till Kungl. Styrelsen dels en P.M. för dikningsföretaget i vad detsamma berör den Malmö-Ystads järnvägsaktiebolag tillhörige järnvägslinjen mellan Skurups och Rydsgårds järnvägsstationer, dels en planskiss över företaget, på vilken med en grov röd linje utmärkts det avlopp, som är avsett att upptagas, dels slutligen en ritning över järnvägstrumman 1 km. väster om Rydsgårds järnvägsstation, på vilken med röd beteckning utmärkts de arbeten, som kunna anses beröra järnvägen. Även översändas kopior av omnämnda planskiss och ritning över järnvägstrumman, vilka liksom P.M. kunna kvarligga i Kungl. Väg- och Vat-

tenbyggnadsstyrelsen, därest så erfordras. Originalritningarna å kalkärväv torde återsändas till mig tillika med Kungl. Styrelsens yttrande.

Vid syneförrättningen har järnvägsaktiebolaget representerats av förste byråbokhållaren E. Högg, vilken å ritningarna gjort anteckning om att de av mig föreslagna åtgärderna vid järnvägstrumman föreslås till godkännande.

Malmö den 21 juni 1940.

C. A. Nauw.

Bil. av 13. 23

KUNGL.
VÄG- OCH VATTENBYGGNADS-
STYRELSEN

JÄRNVÄGS- OCH LUFTFARTSBYRÅN

D. Nr J. 786,825/40.

Till

Lantbruksingenjören C.A. Wallér,

Malmö.

Ang. dikningsföretaget Örsjö nr 1 och 29 av år 1940.

I skrivelse till Kungl. väg- och vattenbyggnadsstyrelsen den 21 juni 1940 har Ni beträffande rubricerade företag anhållit om sådant yttrande, varom stadgas i 10 kap. 52 § vattenlagen.

./. Efter granskning av för företaget gällande, här bifogade tvenne ritningar samt en P.M. för detsamma får Kungl. väg- och vattenbyggnadsstyrelsen härmed meddela, att Kungl. styrelsen intet har att erinra mot företaget i vad detsamma berör Malmö-Ystads järnväg, varför ritningarna försetts med påskrift om Kungl. styrelsens godkännande.

Stockholm den 8 juli 1940.

På Kungl. Väg- och Vattenbyggnadsstyrelsens vägnar

Mael. Ståhle

Bil. Lit. A

Areal								Nuvarande värde			Blivande värde			Förbättringsvärde		
Åker		Äng och odlingsmark		Annan duglig mark		Impediment och högl. mark		pr har	pr ägofigur		pr har	pr ägofigur		pr har	pr ägofigur	
Har	ar	Har	ar	Har	ar	Har	ar	Kr.	Kr.	öre	Kr.	Kr.	öre	Kr.	Kr.	öre
7		8		9		10		11	12		13	14		15	16	

Värderingslängd
och
Hårdförteckning.

Socken, by och hemman	Registernummer	Littera å kartan	Hemmanstal	Ägofigurens nummer	Delägares namn, hemvist m. m. samt ägobeskrivning
1	2	3	4	5	6
Örsjö socken.					Avdelning 1.
Örsjö	1'		1		Lövsjö ...
					arr. Ang. Kristiansson.
				1	Åker, m. p. Lättlera
				2	do do
				3	do do
				4	do do
				5	do do
				6	do do
				7	do do
				8	do do
				9	do do
				10	do do
				11	do do
				12	do do
				13	do do
				14	do do
				15	do do
				16	do do
				17	do do
				18	do do
				19	do do
				20	do do
				21	do do
				22	do do
				23	do do
				24	do do
				25	do do
				26	do do
					Örsjö

	Areal								Nuvarande värde			Blivande värde			Förbättringsvärde		
	Åker		Äng och odlingsmark		Annan duglig mark		Impediment och högl. mark		pr har	pr ägofigur		pr har	pr ägofigur		pr har	pr ägofigur	
	Har	ar	Har	ar	Har	ar	Har	ar	Kr.	Kr.	öre	Kr.	Kr.	öre	Kr.	Kr.	öre
	7		8		9		10		11	12		13	14		15	16	
9		04							2100	84	–	2200	88	–	100	4	–
7		06							1800	108	–	2200	132	–	400	24	–
5		03							1450	43	50	~~2200~~ 2000	60	–	550	16	50
5		11							1150	126	50	~~2200~~ 1800	198	–	650	71	50
4		05							1300	65	–	~~2200~~ 2000	100	–	700	35	–
5		06							1450	87	–	2200	132	–	750	45	–
7		09							1800	162	–	2200	198	–	400	36	–
9		10							2100	210	–	2200	220	–	100	10	–
9		03							2100	63	–	2200	66	–	100	3	–
7		05							1800	90	–	2200	110	–	400	20	–
5		05							1450	72	50	2200	110	–	750	37	50
5		06							1150	69	–	2200	132	–	1050	63	–
5		05							1450	72	50	2200	110	–	750	37	50
7		03							1800	54	–	2200	66	–	400	12	–
9		03							2100	63	–	2200	66	–	100	3	–
9		07							2100	147	–	2200	154	–	100	7	–
7		06							1900	114	–	2200	132	–	300	18	–
5		03							1600	48	–	2200	66	–	600	18	–
5		05							1400	70	–	2200	110	–	800	40	–
5		06							1600	96	–	2200	132	–	600	36	–
7		06							1900	114	–	2200	132	–	300	18	–
9		05							2100	105	–	2200	110	–	100	5	–
9		12							2100	252	–	2200	264	–	100	12	–
7		05							1800	90	–	2200	110	–	400	20	–
5		09							1450	130	50	2200	198	–	750	67	50
5		07							1150	80	50	2200	154	–	1050	73	50
	1	55								2617	–		3350	–		733	–

Socken, by och hemman	Registernummer	Littera å kartan	Hemmanstal	Ägofigurens nummer	Delägares namn, hemvist m. m. samt ägobeskrivning	
1	2	3	4	5	6	
					Överfort	
				27	Åker, m. p. lättlera	
				28	do do	
				29	do do	
					Summa	
Örsjö	17 11		11/48		Johan Nordgren.	
				30	Åker, m. p. lättlera	
				31	do do	
				32	do do	
					Summa	
Örsjösocken.					Avdelning 2.	
Örsjö	1'		1		Lunebostället	
					av. Ang. Kristiansson.	
				33	Åker, m. p. lättlera	
				34	do do	
				35	do do	
				36	do kärrtorv	K
				37	do m. p. lättlera	
				38	do do	
				39	do do	
				40	do do	
				41	do kärrtorv	K
				42	do m. p. lättlera	
				43	do do	
				44	do do	
					O. Överfors	

	Areal								Nuvarande värde			Blivande värde			Förbättringsvärde		
	Åker		Äng och odlingsmark		Annan duglig mark		Impediment och högl. mark		pr har	pr ägofigur		pr har	pr ägofigur		pr har	pr ägofigur	
	Har	ar	Har	ar	Har	ar	Har	ar	Kr.	Kr.	öre	Kr.	Kr.	öre	Kr.	Kr.	öre
	7		8		9		10		11	12		13	14		15	16	
	1	55								2617	–		3350	–		733	–
5 v		05							1450	72	50	2200	110	–	750	37	50
7 v		03							1800	54	–	2200	66	–	400	12	–
9 v		06							2100	126	–	2200	132	–	100	6	–
	1	69								2869	50		3658	–		788	50
9 v		07						1	2200	154	–	2400	168	–	200	14	–
7 v		02						1	1800	36	–	2400	48	–	600	12	–
5 v		02						1	1450	29	–	2400	48	–	950	19	–
		11								219	–		264	–		45	–
9 v		04							2200	88	–	2600 v	104	–	400	16	–
7 v		04							1800	72	–	2600 v	104	–	800	32	–
5 v		03							1400	42	–	2600 v	78	–	1200	36	–
7 v		24							950	228	–	2300 v	552	–	1350	324	–
5 v		22							1400	308	–	2600 v	572	–	1200	264	–
7 v		18							1800	324	–	2600 v	468	–	800	144	–
9 v		13							2200	286	–	2600 v	338	–	400	52	–
3 v		03							1000	30	–	2600 v	78	–	1600	48	–
3 v		04							800	32	–	2300 v	92	–	1500	60	–
3 v		02							1000	20	–	2600 v	52	–	1600	32	–
5 v		03							1400	42	–	2600 v	78	–	1200	36	–
7 v		08							1800	144	–	2600 v	208	–	800	64	–
	1	08								1616	–		2724	–		1108	–

Socken, by och hemman	Registernummer	Littera å kartan	Hemmanstal	Ägofigurens nummer	Delägares namn, hemvist m. m. samt ägobeskrivning	
1	2	3	4	5	6	
					Österfors	
				45	Åker, m. p. lättera	
				46	do do	
				47	do do	
				48	do do	
				49	do do	
				50	do do	
				51	do do	
				52	do do	
					Summa	
Österfors	179		11/16		Östra Tissing.	
				53	Åker, m. p. lättera	
				54	do do	
				55	do do	
				56	hårdtorvtorv	K
				57	m. p. lättera	
				58	do do	
				59	do do	
				60	do do	
				61	hårdtorvtorv	K
				62	m. p. lättera	
				63	do do	
				64	do do	
				65	do do	
					Summa	
Österfors	299		1/16		Östra Tissing.	
				66	Äng, m. p. lättera	Ä
					Österfors	

	Areal								Nuvarande värde			Blivande värde			Förbättringsvärde		
	Åker		Äng och odlingsmark		Annan duglig mark		Impediment och högl. mark		pr har	pr ägofigur		pr har	pr ägofigur		pr har	pr ägofigur	
	Har	ar	Har	ar	Har	ar	Har	ar	Kr.	Kr.	öre	Kr.	Kr.	öre	Kr.	Kr.	öre
	7		8		9		10		11	12		13	14		15	16	
	1	08								1616	–		2724	–		1108	–
9 v		06							2200	132	–	2600 v	156	=	400	24	–
9 v		28						v	2300	644	–	2600 v	728	–	300	84	=
7 v		09						v	1900	171	–	2600 v	234	=	700	63	–
5 v		14						v	1500	210	–	2600 v	364	–	1100	154	–
5 v		37						v	1500	467	–	2600 v	962	=	1500	555	=
5 v		12						v	1500	180	–	2600 v	312	=	1100	132	–
7 v		12						v	1900	228	–	2600 v	312	–	700	84	–
9 v		16						v	2300	368	=	2600 v	416	=	300	48	=
	2	42								3956	–		6208	–		2252	=
9 v		03							2200	66	–	2600 v	78	–	400	12	=
7 v		04							1800	72	–	2600 v	104	–	800	32	–
5 v		06							1400	84	=	2600 v	156	–	1200	72	–
5 v		18							950	171	–	2300 v	414	–	1350	243	–
9 v		07							2200	154	–	2600 v	182	–	400	28	–
7 v		10							1800	180	–	2600 v	260	–	800	80	=
5 v		09							1400	126	–	2600 v	234	–	1200	108	–
5 v		03							1000	30	–	2600 v	78	–	1600	48	–
3 v		02							800	16	=	2300 v	46	–	1500	30	–
5 v		01							1400	14	–	2600 v	26	–	1200	12	–
7 v		02							1800	36	–	2600 v	52	–	800	16	–
9 v		14							2200	308	=	2600 v	364	–	400	56	–
7 v		05							1800	90	–	2600 v	130	=	800	40	–
		84								1347	–		2124	=		777	=
7 v				02					1400	28	=	2300	46	–	900	18	=
				02						28	–		46	=		18	=

Socken, by och hemman	Registernummer	Littera å kartan	Hemmanstal	Ägofigurens nummer	Delägares namn, hemvist m. m. samt ägobeskrivning
1	2	3	4	5	6
					Överförd
				67	Äng, m. fl. Kattlera
				68	do.
				69	Grav, ömp.
				70	Äng, kärrtorva
				71	do. m. fl. kattlera
				72	do.
				73	do.
				74	do.
				75	do. kärrtorva
				76	do.
				77	do. m. fl. kattlera
				78	Åker, do.
				79	Äng, do.
				80	Åker, do.
				81	do.
				82	do.
				83	do.
				84	do.
				85	do.
				86	do.
				87	do. kärrtorva
				88	Äng, do.
				89	do. do.
				90	do. m. fl. kattlera
				91	do. do.
				92	do. do.
				93	do. do.
				94	Åker, do.
					Överföres

	Areal								Nuvarande värde			Blivande värde			Förbättringsvärde		
	Åker		Äng och odlingsmark		Annan duglig mark		Impediment och högl. mark		pr har	pr ägofigur		pr har	pr ägofigur		pr har	pr ägofigur	
	Har	ar	Har	ar	Har	ar	Har	ar	Kr.	Kr.	öre	Kr.	Kr.	öre	Kr.	Kr.	öre
	7		8		9		10		11	12		13	14		15	16	
				02						28	-		46	-		18	-
5				04					1050	42	-	2300	92	-	1250	50	-
3				04					750	30	-	2300	92	-	1550	62	-
								11		—	—	—	—	—	—	—	—
3				02					600	12	-	2000	40	-	1400	28	-
8				02					1600	32	-	2300	46	-	700	14	-
7				06					1400	84	-	2300	138	-	900	54	-
5				04					1050	42	-	2300	92	-	1250	50	-
5				06					750	45	-	2300	138	-	1550	93	-
2				16					600	96	-	2000	320	-	1400	224	-
2				08					600	48	-	2000	160	-	1400	112	-
5				03					750	22	50	2300	69	-	1550	46	50
5		03							1400	42	-	2600	78	-	1200	36	-
5				02					750	15	-	2300	46	-	1550	31	-
5		02							1400	28	-	2600	52	-	1200	24	-
5		02							1600	32	-	2600	52	-	1000	20	-
8		03							2000	60	-	2600	78	-	600	18	-
9		38							2200	836	-	2600	988	-	400	152	-
7		12							1800	216	-	2600	312	-	800	96	-
5		15							1400	210	-	2600	390	-	1200	180	-
5		04							1000	40	-	2600	104	-	1600	64	-
20		02							800	16	-	2300	46	-	1500	30	-
2				04					600	24	-	2000	80	-	1400	56	-
2				02					600	12	-	2000	40	-	1400	28	-
5				04					800	32	-	2600	104	-	1800	72	-
5				01					1200	12	-	2600	26	-	1400	14	-
5				02					800	16	-	2600	52	-	1800	36	-
5				01					1200	12	-	2600	26	-	1400	14	-
5		06							1000	60	-	2600	156	-	1600	96	-
		87		73				11		2144	50		3863	-		1718	50

33.

Socken, by och hemman	Registernummer	Littera å kartan	Hemmanstal	Ägofigurens nummer	Delägares namn, hemvist m. m. samt ägobeskrivning
1	2	3	4	5	6
					Ovårdat
				95	Åhavs, mäyp. platteina
				96	do. V-
				97	do. V-
				98	do. V-
				99	do. V-
				100	do. V-
				101	do. V-
				102	do. V-
				103	do. V-
				104	do. V-
				105	do. V-
				106	do. V-
				107	do. V-
				108	do. V-
				109	do. V-
				110	do. V-
				111	do. V-
				112	do. V-
				113	do. V-
				114	do. V-
				115	do. V-
				116	do. V-
				117	do. V-
				118	do. V-
				119	do. V-
					Summa

PETTERSONSKA BOKTR. LITH. I SKARA

	Areal								Nuvarande värde			Blivande värde			Förbättringsvärde		
	Åker		Äng och odlingsmark		Annan duglig mark		Impediment och högl. mark		pr har	pr ägofigur		pr har	pr ägofigur		pr har	pr ägofigur	
	Har	ar	Har	ar	Har	ar	Har	ar	Kr.	Kr.	öre	Kr.	Kr.	öre	Kr.	Kr.	öre
	7		8		9		10		11	12		13	14		15	16	
		87		73				11		2144	50		3863	-		1718	50
5 v		05							1400	70	-	2600	130	-	1200	60	-
9 v		23							2200	506	-	2600	598	-	400	92	-
7 v		23							1800	414	-	2600	598	-	800	184	-
5 v		08							1400	112	-	2600	208	-	1200	96	-
9 v		24							2200	528	-	2600	624	-	400	96	-
7 v		36							1800	648	-	2600	936	-	800	288	-
5 v		24							1400	336	-	2600	624	-	1200	288	-
5 v		18							1000	180	-	2600	468	-	1600	288	-
7 v		03							1800	54	-	2600	78	-	800	24	-
5 v		28							1000	280	-	2600	728	-	1600	448	-
5 v		20							1400	280	-	2600	520	-	1200	240	-
7 v		24							1800	432	-	2600	624	-	800	192	-
9 v		34							2200	748	-	2600	884	-	400	136	-
9 v		17							2200	374	-	2600	442	-	400	68	-
7 v		14							1800	252	-	2600	364	-	800	112	-
5 v		22							1400	308	-	2600	572	-	1200	264	-
5 v		10							1000	100	-	2600	260	-	1600	160	-
5 v		04							1000	40	-	2600	104	-	1600	64	-
5 v		07							1400	98	-	2600	182	-	1200	84	-
7 v		03							1800	54	-	2600	78	-	800	24	-
9 v		02							2200	44	-	2600	52	-	400	8	-
9 v		15							2200	330	-	2600	390	-	400	60	-
7 v		10							1800	180	-	2600	260	-	800	80	-
5 v		16							1400	224	-	2600	416	-	1200	192	-
5 v		11							1000	110	-	2600	286	-	1600	176	-
	4	88		73				11		8846	50		14289	-		5442	50

Socken, by och hemman	Registernummer	Littera å kartan	Hemmanstal	Ägofigurens nummer	Delägares namn, hemvist m. m. samt ägobeskrivning
1	2	3	4	5	6
Örsjö	17 8		11/241		Oskar Fröming.
				120	Dito, m. fl. lättera
				121	do. do.
				122	do. do.
				123	do. do.
				124	do. do.
				125	do. do.
				126	do. do.
				127	do. do.
				128	do. do.
				129	do. do.
					Summa
					Sammandrag
Örsjösocken.					Avdelning 1.
Örsjö	1'		1	1-29	Löneboställe.
					arr. Aug. Kristiansson.
Örsjö	17 11		11/418	30-32	Johan Nordgren
					Summa för avd. 1
Örsjösocken.					Avdelning 2.
Örsjö	1'		1	33-52	Löneboställe.
					arr. Aug. Kristiansson
do.	17 9		11/16	53-65	Oskar Fröming
do.	29 1		1/16	66-119	Dem.
do.	17 8		1/241	120-129	Dem.
					Summa för avd. 2
					Summa för hela företaget

PETTERSONSKA BOKTR. EFTR. STOCKH.

	Areal								Nuvarande värde			Blivande värde			Förbättringsvärde		
	Åker		Äng och odlingsmark		Annan duglig mark		Impediment och högl. mark		pr har	pr ägofigur		pr har	pr ägofigur		pr har	pr ägofigur	
	Har	ar	Har	ar	Har	ar	Har	ar	Kr.	Kr.	öre	Kr.	Kr.	öre	Kr.	Kr.	öre
	7		8		9		10		11	12		13	14		15	16	
9		30							2200	660	-	2600	780	-	400	120	-
7		24							1800	432	-	2600	624	-	800	192	-
9		22							2200	484	-	2600	572	-	400	88	-
9		07							2200	154	-	2600	182	-	400	28	-
7		04							1800	72	-	2600	104	-	800	32	-
5		02							1400	28	-	2600	52	-	1200	24	-
9		05							2200	110	-	2600	130	-	400	20	-
7		05							1800	90	-	2600	130	-	800	40	-
5		03							1400	42	-	2600	78	-	1200	36	-
5		02							1000	20	-	2600	52	-	1600	32	-
	1	04								2092	-		2704	=		612	-
	1	69								2869	50		3658	=		788	50
		11								219	-		264	-		45	=
	1	80								3088	50		3922	=		833	50
	2	42								3956	=		6208	-		2252	=
		84								1347	=		2124	-		777	-
	4	88		73				11		8846	50		14289	-		5442	50
	1	04								2092	-		2704	-		612	-
	9	18		73				11		16241	50		25325	-		9083	50
	11	98		73				11		19330	=		29247	-		9917	-

Socken, by och hemman	Registernummer	Littera å kartan	Hemmanstal	Ägofigurens nummer	Delägares namn, hemvist m. m. samt ägobeskrivning
1	2	3	4	5	6

PETTERSONSKA BOKTR. EFTR.
STOCKH.

Areal								Nuvarande värde			Blivande värde			Förbättringsvärde		
Åker		Äng och odlingsmark		Annan duglig mark		Impediment och högl. mark		pr har	pr ägofigur		pr har	pr ägofigur		pr har	pr ägofigur	
Har	ar	Har	ar	Har	ar	Har	ar	Kr.	Kr.	öre	Kr.	Kr.	öre	Kr.	Kr.	öre
7		8		9		10		11	12		13	14		15	16	

Ålsjögården den 18 Juni 1940.
Ålgärstens odlingsförening
C. A. Nelle
Statens bonkontrollförsöksmän.
Julius Andersson
Gide Nilsson
Johan Nilsson

Socken, by och hemman	Registernummer	Littera å kartan	Hemmanstal	Ägofigurens nummer	Delägares namn, hemvist m. m. samt ägobeskrivning
1	2	3	4	5	6

PETTERSON & BOHLIN BJ TR
SVARA

311833

Bil. Litt. B.

Kostnadsförslag.

Dagsverkspris 8.— kr.

Pålarnas nummer.	Avstånd mellan pålarna, meter.	Arbete, jordart m. m.	Antal kubikmeter.	à pris. Kronor.	Kostnad, kronor.	Summa kostnad, kronor.
1	2	3	4	5	6	7
		Diseesträckan A-B.				
105+2 -	19	Uppmurning genom ägovägs-				
-105+21		och järnvägstrummor m.	19	0.70	13 30	
105+21 -	95	Inköp av 15" cement-				
-106+16		rör m.	95	4.70	446 50	
		Schaktning, stämpling, rörens				
		läggning och höjning m.	95	1.60	152 -	
106+16 -	46	Inköp av 12" cement-				
-106+62		rör m.	46	3.45	158 70	
		Schaktning, stämpling, rörens				
		läggning och höjning m.	46	1.80	82 80	
106+62 -	108	Inköp av 18" cement-				
-107+70		rör m.	108	2.75	297 -	
		Schaktning, stämpling, rörens				
		läggning och höjning m.	108	2.-	216 -	1366 30
Tillh.	268	meter.				
		Ommurning av vattloppet vid				
		sektion 105+21 samt steu-				
		sättning av det öppna avloppets				
		botten och slänter mellan				
		ommuningen och järnvägs-				
		trummans frontmur st.	1	65.-	65 -	
		Brunnar med 24" inre				
		diameter jämte toppplingar, vid				
		106+16, 106+62 och 107+70 st.	3	55.-	165 -	230 -
		Överföres				1596 30

1	2	3	4	5	6	7
		Överfört				1596 30
		För oförutsedda fall, arbetsledning m.m. tillägges ca 20 % med				30 —
						303 70
					Summa	1900 —
		Diketsträckan B-C.				
107+70 - -109+35	165	Inköp av 12" cement-rör m.	165	3.45	569 25	
		Schaktning, stampling och spantning samt rörens läggning och höjning m.	165	14.-	2310 —	
109+35 - -110+25	90	Inköp av 12" cement-rör m.	90	3.45	310 50	
		Schaktning, stampling, rörens läggning och höjning m.	90	1.60	144 —	
110+25 - -111+17	92	Inköp av 12" cement-rör m.	92	3.45	317 40	
		Schaktning, stampling, rörens läggning och höjning m.	92	2.50	230 —	3881 15
Tills.	347	meter.				
		Brunnar med 24" inre diameter jämte kopplingar vid 109+35, 110+25 och 111+17 st.	3	55.-		165 —
		För oförutsedda fall, arbetsledning m.m. tillägges ca 20 % med				853 85
					Summa	4900 —
		Diketsträckan C-D.				
111+17 - -112+20	103	Inköp av 12" cement-rör m.	103	3.45	355 35	
		Schaktning, stampling, rörens läggning och höjning m.	103	2.25	231 75	
112+20 - -112+88	68	Inköp av 9" cement-rör m.	68	2.45	166 60	
Utj.	171	Överföres			753 70	

1	2	3	4	5	6	7
Öf.	171	Överfört			753 70	
		Schaktning, stampling, rörens läggning och höjning m.	68	2.25	153 -	
112+88 - -113+76	88	Inköp av 9" cement-rör m.	88	2.45	215 60	
		Schaktning, stampling, rörens läggning och höjning m.	88	3.15	277 20	
113+76 - -114+75	99	Inköp av 8" cement-rör m.	99	2.10	207 90	
		Schaktning, stampling, rörens läggning och höjning m.	99	2.50	247 50	1854 90
Tilk.	358	meter.				
		Brunnar med 24" inre diameter jämte kopplingar, vid 112+20, 112+88, 113+76 och 114+75 st.	4	55.-		220 -
		För oförutsedda fall, arbetsledning m. m. tillägges ca 20% med				425 10
					Summa	2500 -

Sammandrag.

	268	Diksesträckan A-B	1900 -
	347	D:o B-C	4900 -
	358	D:o C-D	2500 -
Summa	973	meter. Summa beräknad kostnad	9300 -

Örsjögården den 18 juni 1940.
A tjänstens vägnar:
E. A. Nelle.
Statens lantbruksingenjör.

1	2	3	4	5	6	7

Arbetsbeskrivning.

Bil. Litt. C.

Grävningstabell.

Pålarnas nummer.	Avstånd i meter.	Grävningsdjup.	Bottenbredd.	Dagbredd.	Vattenstånd i förhållande till nivån.	Anmärkningar.
1	2	3	4	5	6	7
		Diverstrackan A-B.				
105+2		—				Fästpkt norra rälsen +14.75 m. Fästpkt södra rälsen +14.67 m. Uppmätning genom sågverkets och järnvägstrummans mellan 105+2 och 105+200
105+21	19	—				
105+21	—	1.-			10.90	15" cementrör mellan 105+21 och 105+66
105+50	29	1.-			1:100	
106	50	1.15				
+16	16	1.25			11.-	
+16	—	1.20			11.05	12" cementrör mellan 106+16 och 106+62.
+50	34	1.40				
+62	12	1.45			11.51	
+62	—	1.40			11.56	10" cementrör mellan 106+62 och 107+70.
107+7	38	1.35			1:100	
+50	50	1.45				
+70	20	1.10			13.61	
Summa	268 meter.					
		Diverstrackan B-C.				
107+70	—	1.-			13.71	12" cementrör mellan 107+70 och 108+14
108	30	1.85				
+25	25	3.-				
+50	25	3.30			1:100	
+80	30	3.85				
109	20	3.45				
+50	50	1.50				
110	50	1.50				
Summa	2230					

1	2	3	4	5	6.	7
Utf.	230					
110+500	50	2.10			1:1000	
1111	50	1.60				
+17	17	1.50			14.40	
Summa	347	meter.				
		Diverstrackan B-D.				
111+17	—	1.50			14.40	12' cementrör mellan 111+17 och 112+20.
+50	33	1.55			1:1000	
112	50	1.40				
+20	20	1.50			14.50	
+20	—	1.45			14.55	9' cementrör mellan 112+20 och 113+76
+50	30	1.35			13:1000	
+88	38	1.80			15.43	
113	12	2.—			3:1000	
+50	50	1.95				
+76	26	1.80			15.70	
114	24	1.75			2:1000	
+50	50	1.35				
+75	25	1.20			15.90	
Summa	358	meter.				
		Lantmannavägen.				
	268	Diverstrackan A-B.				
	347			B-C		
	358			C-D		
Summa	973	meter.				

Vid arbetets utförande är i övrigt att iakttaga:

Att ommurningen vid sektionen 105+21 skall grundläggas minst 0,40 m. under utloppsrörets underkant samt utföras till de dimensioner, som närmare framgå av ritningen Bil. nr 11 till förrättningsprotokollet.

Att ommurningen skall utföras av betong i blandningen 1:3:5.

Att bottnen och slänterna för den öppna dikessträckan mellan ommurningen och järnvägstrummans uppströmssida skola stensättas på sätt närmare framgår av ritningen Bil. nr 11 till förrättningsprotokollet.

Att sådan stensättning skall grundläggas minst 0,20 m. under den nya dikesbottnen samt utföras av flata eller kilade stenar av tillräcklig storlek /minst 0,15x0,35x0,40/ och i ordnade förband, fogade i cementbruk. Därest så erfordras skall stensättningen bakmuras.

Att sten, som ligger hindrande i vägen för rörledning, skall upptagas.

Att inga rör få nedläggas förrän de blivit godkända av vederbörande lantbruksingeniör eller av den, han i sitt ställe förordnar.

Att rörledning ej får täckas förrän den blivit godkänd av vederbörande lantbruksingeniör eller av den, han i sitt ställe förordnar.

Att rörledning efter sådant godkännande omedelbart skall höljas till 0,6 m. djup, räknat från ledningens överkant.

Att sådan höljning skall utföras genom påfyllning av ur rörgraven uppschaktade jordmassor och, om dessa massor ej äro tillräckliga, genom nedschaktning från sidorna.

Att samtliga ur-rörgraven uppschaktade jordmassor skola återfyllas.

Att fyllningen skall packas väl särskilt under och på båda sidor om rörsträngen samt stötas väl så att framtida sättningar i möjligaste mån förhindras.

Att fyllningen ej får innehålla sten.

Att enskilda rörrännor, som utmynna intill en brunn, skola av entreprenören kostnadsfritt kopplas i brunnen, därest jordägaren tillhandahåller för sådan koppling erforderliga rör.

Att koppling av sådana rörrännor, som utmynna på längre avstånd från brunnarna skola, därest jordägaren därom gör framställning, utföras av entreprenören men bekostas av jordägaren.

Att samtliga brunnar skola försänkas 0,5 m., räknat från utloppsrörets underkant, samt förses med hållbart lock av armerad betong.

~~Att samtliga brunnar skola utföras med öppningar för vattnets tillledande genom inhuggning på lämpliga höjder över avloppsrörets underkant av minst 3 st. 4" tegelrör eller det större antal rör, som betingas av~~

Att hål i tillräckligt antal skola upptagas i brunnsväggarna så att dag-

vattnet obehindrat kan inrinna i brunnarna. För koppling av blivande täckdiken skola dessutom i brunnarna på lämpliga höjder inkopplas minst 3 st. 4" tegelrör eller det större antal rör, som betingas av förhandenvarande förhållanden.
~~förhandenvarande förhållanden~~.

Att brunnar, som ligga i krökar och rågångar, samt andra brunnar med flera än två kopplingar skola uppdragas till markytan.

Att övriga brunnar få göras täckta, därest jordägaren det påfordrar samt själv ikläder sig de risker för olycksfall, som kunna uppstå därigenom att brunnslocket vittrar sönder eller på annat sätt förstöres.

Att samtliga brunnar skola omskolas med sten och grovt grus.

Att samtliga brunnar skola grundläggas på fast underlag och förses med botten av betong.

Att bottnen skall vara igjuten i den understa brunnsringen innan denna nedsättes, därest detta ej medför särskilda svårigheter vid brunnens byggande, då bottnen må igjutas sedan brunnen i övrigt färdigställts.

Att kopplingarna i brunnarna skola vara ordentligt utförda, därvid det särskilt skall iakttagas, att samtliga inkopplade rör skola vara avhuggna jäms med brunnens innersida samt sammanfogade med denna medelst cementbruk.

Att sådana enskilda rörrännor eller täckdiken, som möjligen komma att korsas av de nya täckta ledningarna, skola återställas i fullgott skick, därest de vid arbetets utförande till någon del rubbats.

Att samtliga träd och buskar, vilka stå hindrande i vägen för de nya dikessträckorna, skola rothuggas och borttagas.

Att vederbörande lantbruksingeniör äger meddela de särskilda föreskrifter, som erfordras, därest det under arbetets utförande visar sig nödvändigt att förstärka grunden för vissa dikessträckor med till dem hörande brunnar och ommurning. Blivande entreprenör är skyldig, att omedelbart underrätta lantbruksingeniören för den händelse grundförstärkning erfordras.

Örsjögården den 18 juni 1940.

Å tjänstens vägnar:

E. H. Nallé

Statens lantbruksingeniör.

Bil. Litt. D.

Utlåtande

avgivet vid syneförrättning angående torrläggning av marker tillhörande Örsjö n:ris 17 och 29 m.fl. hemman uti Örsjö socken av Malmöhus län.

Mom. 1.

Förordnande m.m.

Jämlikt Länsstyrelsens resolution den 20 maj 1940 förordnades undertecknad, förrättningsman att handlägga syneförrättning angående torrläggning av marker tillhörande Örsjö n:ris 17 och 29 m.fl. hemman uti Örsjö socken av Malmöhus län. Laga hinder har ej anmälts vare sig emot förrättningens handläggande eller det avsedda dikningsföretagets utförande, ej heller har sådant hinder kunnat av synemännen utrönas. Då det planerade torrläggningsföretaget är att hänföra till dikning, har syneförrättningen handlagts i enlighet med de för "dikning" i vattenlagen givna bestämmelserna. Dikningsföretaget berör marker tillhörande Örsjö n:ris 1, 17 och 29 uti Örsjö socken.

Mom. 2.

Dikningsföretagets omfattning, planläggning m.m.

Dikningsområdet, som tillhör nederbördsområdet nr 89/90, är beläget c:a 1,- km. nordost om Örsjö kyrka samt 1,- km. väster om Rydsgårds järnvägsstation på järnvägslinjen från Malmö till Ystad. Å hithörande översiktskarta har dikningsområdet utmärkts med gul färg.

De marker, om vilkas torrläggning det är fråga, avvattnas f.n. genom ett dels täckt, dels öppet avledningsdike ~~av 6" och 9" rör~~, vilket från punkten D eller sektionen 114+75, belägen i gränsen mellan fastigheterna Örsjö 1^{1} och Örsjö 29^{1}, avleder vattnet norr ut till en trumma, som

anlagts för den Malmö-Ystads järnvägsaktiebolag tillhöriga järnvägslinjen mellan Skurups och Rydsgårds järnvägsstationer. Genom järnvägstrumman, vilken ligger mellan sektionerna 105+7 och 105+20,70 samt en omedelbart nedströms densamma liggande ägovägstrumma, avledes vattnet vidare norr ut till det öppna avlopp vid sektionen 105+2, som upptagits för "Örsjöåns dikningsföretag av år 1934". Det nuvarande ~~täckta~~ avledningsdiket har emellertid ej utförts till erforderligt djup och ej heller av rör med tillräckliga dimensioner, varför de marker, vilka för sin torrläggning äro beroende av detsamma, nu besväras av vatten. På begäran av sökanden har förrättningsmannen därför upprättat förslag till nytt avlopps upptagande i den omfattning samt till det djup och med de dimensioner i övrigt, som erfordras för ändamålsenlig torrläggning av de berörda markerna. Enligt förrättningsmannens förslag, vilket närmare framgår av upprättade förslagshandlingar och ritningar, skall det planerade dikningsföretaget omfatta utförandet av följande dikessträckor, nämligen:

1/ Dikessträckan A-B från sektionen 105+2 söder och väster ut till sektionen 107+70. Mellan sektionerna 105+2 och 105+21,20 skall det slam, som möjligen finnes i befintliga ägovägs- och järnvägstrummor bortrensas. Mellan sektionerna 105+21,20 och 107+70 skall ett nytt täckt avlopp av 15", 12" och 10" cementrör utföras i ungefär samma sträckning som det nuvarande täckta avledningsdiket. Vid 105+21,20 skall rörutloppet ommuras samt botten och slänter för det nuvarande öppna avloppet fram till järnvägstrumman stensättas mellan ommurningen och järnvägstrummans frontmur. Brunnar skola utföras vid sektionerna 106+16, 106+62 och 107+70 på sätt närmare framgår av förslagshandlingar och ritningar.

2/ Dikessträckan B-C från sektionen 107+70 söder ut till sektionen 111+17. Delsträckan 107+70 - 109+35 skall i huvudsak följa samma sträck-

ning som det nuvarande täckta avledningsdiket. Delsträckan 109+35 - - 111+17 skall följa samma sträckning som det nuvarande öppna diket i rågången mellan fastigheten Örsjö 1^{1} å ena sidan samt fastigheterna Örsjö 17^{9} och Örsjö 29^{1} å den andra. Hela avloppet skall utföras som täckt ledning av 12" cementrör. Brunnar skola utföras vid sektionerna 109+35, 110+25 och 111+17 på sätt närmare framgår av förslagshandlingar och ritningar.

3/ Dikessträckan C-D från sektionen 111+17 väster och söder ut till sektionen 114+75, belägen i gränsen mellan fastigheterna Örsjö 29^{1} och Örsjö 1^{1}. Det nya avloppet skall i huvudsak följa samma sträckning som det nuvarande täckta avledningsdiket samt utföras som täckt ledning av 12", 9" och 8" cementrör. Brunnar skola utföras vid sektionerna 112+20, 112+88, 113+76 och 114+75 på sätt närmare framgår av förslagshandlingar och ritningar.

Synemännen hava närmare prövat i vilken omfattning de olika dikessträckorna böra komma till utförande som täckta ledningar och därvid funnit att betydande fördelar komma att vinnas, därest hela det nya avloppet utföres som täckt dike. Synemännen vilja i detta sammanhang även framhålla, att det enligt deras åsikt ej föreligger någon fara för de täckta ledningarnas framtida bestånd, därest de utföras av fullgoda cementrör. Genom analyser av vatten från närgränsande, likartade områden har det nämligen utrönts, att vattnet i dessa trakter ej innehåller på betong skadligt inverkande ämnen.

För det nya avloppet har profilritning och i viss utsträckning även sektionsritningar upprättats, vilka angiva de olika dikessträckornas djup och föreskrivna dimensioner i övrigt ävensom läget för den ommurning och de brunnar, som skola utföras. För brunnarna hava särskilda typrit-

ningar utarbetats. Ritning har även upprättats över ~~xxx~~ nuvarande ägovägs- och järnvägstrummor. De olika dikessträckornas lägen framgå närmare av hithörande plankarta.

Vid bestämmande av de olika dikessträckornas dimensioner har förrättningsmannen tagit hänsyn såväl till nederbördsområdets storlek och topografi samt avrinningen från detsamma som ock till förhandenvarande fallförhållanden. Nederbördsområdet har fastställts dels genom särskilda undersökningar på marken, dels med ledning av Ekonomiska kartverkets kartor över trakten. Storleken av de områden, som avvattnas till de olika dikessträckorna, framgår av profilritningen. Den vattenmängd, som skall kunna avbördas genom olika dikessträckor, har beräknats med ledning av nederbördsområdets omfattning samt under antagande att avrinningen vid normala flöden uppgår till högst 1,- liter per sekund och hektar.

De av dikningsföretaget berörda områdena hava i vederbörlig ordning kartlagts, varjämte markens nivåförhållanden genom avvägning närmare undersökts. Såsom vattenskadade hava ansetts samtliga de marker, vilka enligt synemännens åsikt beredas nytta genom företagets utförande.

Mom. 3.

Allmänna och enskilda vägar.

Dikningsföretaget berör ej broar eller trummor för allmänna eller enskilda vägar i annat hänseende än att den nuvarande ägovägstrumman vid sektionen 105+2 skall rensas och befrias från slam.

Mom. 4.

Arbeten, som beröra järnväg.

Dikningsföretaget berör i visst hänseende den Malmö-Ystads järnvägsaktiebolag tillhöriga järnvägslinjen mellan Skurups och Rydsgårds

järnvägsstationer, varöver särskild promemoria med ritningar upprättats /Bil. n:ris 9-11 i förrättningsprotokollet/. Yttrande i frågan kommer jämlikt bestämmelserna i 10 kap. 52 § vattenlagen att inhämtas från Kungl. Väg- och Vattenbyggnadsstyrelsen (Bil. n:ris 12 och 13).

Mom. 5.

Ersättningar.

Skulle i samband med utförandet av de nya dikessträckorna skada uppkomma å växande gröda, skall sådan skada ersättas samt gäldas med belopp som, för den händelse att överenskommelse därom ej kan träffas, fastställes av lantbruksingeniören i länet eller av den, han i sitt ställe förordnar. Beträffande sådan av dikningsföretaget möjligen orsakad skada, som ej av synemännen förutsetts, hänvisas till bestämmelserna i 7 kap. 57 § vattenlagen.

Mom. 6.

Kostnader.

Förrättningsmannen har beräknat kostnaderna för dikningsföretagets utförande till 9300,- kr. Särskilt kostnadsförslag har upprättats och bifogats förrättningshandlingarna /Bil. Litt. B/.

Mom. 7.

Båtnadsuppskattning och kostnadsfördelning.

Då överenskommelse ej träffats angående kostnadernas fördelning, hava synemännen verkställt sådan båtnadsuppskattning, som omförmäles i 10 kap. 60 § vattenlagen, samt för detta ändamål uppskattat och beräknat jordens värde dels efter dikningsföretagets genomförande, dels i nuvarande, vattenskadat skick. Vid denna värdering har hänsyn tagits såväl till jordens godhet beträffande matjord och alv samt till dess blivande och

nuvarande torrläggningsförhållanden som ock till i orten gängse priser å fullt torrlagd jord av förhandenvarande beskaffenhet. Skillnaden mellan det blivande och det nuvarande värdet - 9917,- kr. - utgör det båtnadsvärde, som skall ligga till grund för kostnadernas fördelning. Resultatet av värderingen och båtnadsuppskattningen återfinnes i värderingslängden /Bil. Litt. A/, vilken jämväl utgör hävdeförteckning för de i dikningssamfälligheten ingående markerna. Båtnad av annat slag än jordförbättring förekommer ej vid detta torrläggningsföretag.

Då betydande nivåskillnader förekomma mellan vissa i dikningssamfälligheten ingående marker, föreligga sådana förhållanden, att kostnaderna möjligen skola jämkas enligt bestämmelserna i 7 kap. 24 § vattenlagen. För utredning härom har dikningssamfälligheten uppdelats i 2 olika avdelningar på sätt närmare framgår av värderingslängden /Bil. Litt. A/, varefter följande beräkningar utförts.

<u>För att avdelning 1</u>, vilken omfattar ägofigurerna 1-32 med ett sammanlagt båtnadsvärde av 833,50 kr., skall kunna torrläggas, måste dikessträckan A-B upptagas. Kostnaderna för avdelningens egen torrläggning hava beräknats till 1900,- kronor.

<u>För att avdelning 2</u>, vilken omfattar ägofigurerna 33-129 med ett sammanlagt båtnadsvärde av 9083,50 kr., skall kunna torrläggas, måste dikessträckorna B-C och C-D upptagas samt dessutom för undvikande av skada å nedanför liggande marker även dikessträckan A-B. Kostnaderna för avdelningens egen torrläggning hava beräknats till 9300,- /4900+2500+1900/ kronor.

Fördelas kostnaderna för dikningssamfällighetens torrläggning enligt huvudregeln i 7 kap. 23 § vattenlagen eller i direkt förhållande

till båtnadsvärdet, belöper relativa kostnaden till efterstående belopp.

Båtnad.	Kostnad.	Rel.kostnad.
9917,- kr.	9300,- kr.	0,937783.

Utföres varje avdelning för sig utan hjälp av annan avdelning, belöpa relativa kostnaderna för de olika avdelningarna till efterstående belopp.

Avdelning.	Båtnad.	Kostnad.	Rel.kostnad.
1	833,50 kr.	1900,- kr.	2,279544
2	9083,50 "	9300,- "	1,023834.

Av förestående utredning framgår att båda avdelningarna erhålla den lägsta relativa kostnaden, därest de utföras gemensamt. Kostnaderna skola alltså utan jämkning fördelas delägarne emellan i direkt förhållande till den båtnad eller jordförbättring, som genom dikningsföretagets utförande beredes vars och ens mark. Särskild kostnadsfördelningslängd har upprättats och bifogats detta utlåtande såsom Bil. Litt. Da. I kolumn 15 av kostnadsfördelningslängden angives varje delägares och fastighets andel i de beräknade kostnaderna för dikningsföretagets utförande och i kolumn 16 de procenttal, efter vilka samtliga verkliga kostnader för dikningsföretagets utförande och framtida underhåll skola fördelas. Kostnaderna för denna syneförrättning skola omedelbart av sökanden förskjutas. Kommer dikningsföretaget till stånd, skola förrättningskostnaderna fördelas delägarne emellan samt gäldas med belopp, som finnas närmare angivna i kolumn 17 av kostnadsfördelningslängden /Bil. Litt. Da/. Delägare, som icke är sökande till syneförrättningen och ej heller med sökande likställd, är med det undantag dock, varom stadgas i 10 kap. 80 § vattenlagen, icke skyldig att till kostnaderna för dikningsföretagets genomföran-

de tillskjuta större belopp än som svarar mot värdet av den å hans mark uppskattade båtnaden eller jordförbättringen. Vilka delägare, som äro att anse såsom sökande, angives i kolumn 5 av kostnadsfördelningslängden /Bil. Litt. Da/ med förkortningen "sök.". Sådana omständigheter, som omförmälas i 7 kap. 6, 25-26 och 28-30 §§ vattenlagen, föreligga icke vid detta dikningsföretag.

Mom. 8.

Dikningsföretagets utförande.

Då det av verkställda utredningar och beräkningar framgått, att det planerade dikningsföretaget är ekonomiskt lönande, finna synemännen skäligt tillstyrka detsammas utförande. Dikningsföretaget skall alltså, därest sökanden vill fullfölja detsamma, utföras i noggrann överensstämmelse med det av förrättningsmannen upprättade förslaget och med beaktande jämväl av de närmare bestämmelser, som framgå av detta utlåtande. Arbetet får påbörjas så snart denna syneförrättning tagit åt sig laga kraft samt anmälan om val av styresman gjorts till Länsstyrelsen i Malmöhus län. Dikningsföretaget skall vara fullbordat inom tio år efter det denna syneförrättning fastställts. Angående förlängd arbetstid hänvisas till bestämmelserna i 7 kap. 58 § vattenlagen.

Utöver vad som föreskrives i arbetsbeskrivningen /Bil. Litt. C/ är vid dikningsföretagets utförande följande att iakttaga:

Att arbetet skall utlämnas på entreprenad till en eller flera därför lämpliga personer på de villkor, som befinnas för delägarne mest gynnsamma och betryggande.

Att dikningsföretagets styresman skall anmäla arbetet till Riksförsäkringsanstaltens ombud i orten innan detsamma påbörjas samt därvid,

därest så påfordras, förskottsvis erlägga vederbörlig försäkringspremie. Sådan anmälan erfordras dock ej för den händelse blivande entreprenör är att anse som sådan arbetsgivare, som själv äger ombesörja försäkring för av honom anställda arbetare.

Att de olika dikessträckorna skola följa på marken utstakade och på plankartan närmare angivna sträckningar.

Att under arbetets utförande dämning må vara tillåten, dock ej så att växande gröda därvid skadas.

Att samtliga cementrör skola vara av fullgod beskaffenhet, fria från gjutfel och frostskador samt fylla de fordringar beträffande hållfasthet och täthet, som finnas närmare angivna i Svenska Kommunal-Tekniska Föreningens normalbestämmelser för leverans och provning av betongrör.

Att å profilritningen angivna höjdlägen på bottenlinjerna, vilka uträknats i förhållande till jämförelseplanet, skola vad beträffar dikesdjupet gälla framför å förslagsritningarna och i arbetsbeskrivningen /Bil. Litt. C/ angivna djupsiffror.

Att till ledning vid arbetets utförande och dikningsföretagets framtida underhåll fixpunkt blivit anbragt, vilkens läge i plan och profil närmare framgår av förslagsritningarna och arbetsbeskrivningen /Bil. Litt. C/.

Kommer dikningsföretaget att understödjas med statsmedel skola de bestämmelser, som eventuellt kunna bliva föreskrivna vid statsunderstödets beviljande, vara för samtliga delägare bindande.

Mom. 9.

Dikningsföretagets avsyning.

Sedan dikningsföretaget blivit utfört, skall detsamma jämlikt bestämmelserna i 13 kap. 1 § vattenlagen avsynas av vederbörande lantbruksingeniör eller av den, han i sitt ställe förordnar. Företaget skall anses vara fullbordat, då avsyningsförrättaren överlämnat bevis om godkännande eller, därest företaget blivit understött med statsmedel, när vederbörande myndighet godkänt detsamma.

Mom. 10.

Dikningsföretagets framtida underhåll.

Det åligger dikningsföretagets styresman att tillse, att de olika dikessträckorna alltid hållas i fullgott skick. Erforderliga rensnings- och underhållsarbeten skola sålunda ombesörjas av styresmannen och kostnaderna för dessa arbeten fördelas delägarne emellan efter samma grunder, som gälla för fördelningen av kostnaderna för dikningsföretagets första utförande eller efter de procenttal, som finnas angivna i kolumn 16 av kostnadsfördelningslängden /Bil. Litt. Da/. Varje delägare i dikningsföretaget är berättigad påfordra att den dikessträcka, varav han är berende, alltid hålles i fullgott skick. Gör någon sig skyldig till skadegörelse på de olika dikessträckorna med därtill hörande anläggningar, och botar han ej efter tillsägelse omedelbart skadan, äger styresmannen eller ock den, som lider men av skadegörelsen, att vid vederbörande häradsrätt föra talan mot den försumlige. Enskilda dräneringsledningar få tillkopplas de täckta dikessträckorna endast i de brunnar, som utförts. Spillvatten får tilledas avloppet först sedan det i erforderlig grad renats.

Mom. 10.

Organisation m.m.

För handhavande av dikningsföretagets angelägenheter skola delägarne utse en styresman, vilken det åligger:

Att ombesörja dikningsföretagets utförande samt kontrollera entreprenörens arbete - i den mån så finnes erforderligt med biträde av sakkunnig person.

Att tillse att samtliga dikessträckor alltid hållas i fullgott skick samt ombesörja rensnings- och underhållsarbeten.

Att i mån av behov verkställa utdebiteringar på sätt närmare stadgas i 3 kap. 20 § vattenlagen.

Att över inkomster och utgifter föra fullständiga och med verifikationer försedda räkenskaper, vilka en gång om året skola framläggas till delägarnes godkännande.

Att för sistnämnda ändamål och då så eljest kan finnas nödigt kalla delägarne till sammanträde i den ordning, varom stadgas i 7 kap. 64 § vattenlagen.

Att vid alla sammanträden föra protokoll, vilket senast inom 14 dagar efter sammanträdet skall vara för delägarne tillgängligt.

Att i övrigt vidtaga alla de åtgärder, som kunna finnas nödiga för företagets ändamålsenliga utförande och underhåll, samt därvid beakta och följa de bestämmelser, som angivas i 7 kap. 61-65 §§ vattenlagen.

Vid denna syneförrättning upprättade handlingar och ritningar skola förvaras av företagets styresman samt hos denne hållas tillgängliga för envar, som åstundar att granska dem eller taga avskrift.

Dikningsföretaget skall benämnas "Dikningsföretaget Örsjö n:ris 1

och 29 av år 1940".

Avgift, varom förmäles i 11 kap. 95 § vattenlagen, skall ej utgå.

Mom. 12.

Besvärshänvisning.

Den, som är missnöjd med åtgärd eller beslut under denna syneförrättning eller som vill föra talan mot synemännens utlåtande, äger att inom sextio dagar härefter till Söderbygdens Vattendomstol ingiva sina besvär i tre exemplar. I besvären skola fullständigt upptagas klagandens alla påståenden och skälen därtill, och skola vid besvären fogas de handlingar klaganden vill åberopa till stöd för ändringssökandet. Då förevarande synerförrättning ej skall underställas vattendomstols prövning, kommer detta utlåtande att gå i verkställighet i den ordning, som för laga kraft ägande dom är stadgat, för så vitt icke besvär anföres inom här ovan angiven tid.

Örsjögården den 18 juni 1940.

Å tjänstens vägnar:

C. H. Möller

Statens lantbruksingeniör.

Julius Andersson

Johan Nilsson

Bode Meier.

Förbättrings-värde	Beräknad andel i kostnaden för företagets avdelningar					Delaktighet i kostnaderna för				
						Arbetets utförande m. m.		Syneförrättningen		
Kronor						Beräknad kostnad kronor	Procent av verkl. kostnad	Kr.	öre	
9	10	11	12	13	14	15	16	17		18

Kostnadsfördelningsbaugd.

Hemmanstal	Registernummer	Littera å kartan	Socken Hemman och jordägare	Sökande och med dem likställda	Ägofigur	Markens uppskattade värde Nuvarande värde Kronor	Markens uppskattade värde Blivande värde Kronor
1	2	3	4	5	6	7	8
			Örsjö socken.				
1	1'		Örsjö ; Lövebostalle ; arr. Aug. Kristensson		1-29, 33-52	6825.50	9866.-
11/48	17 11		do ; Johan Nordgren		30-32	219.-	264.-
1/16	17 9		do ; Oscar Flisberg	sök.	53-65	1347.-	2124.-
1/16	29 1		do ; Demo.	sök.	66-119	8846.50	14289.-
1/24	17 8		do ; Demo.	sök.	120-129	2092.-	2704.-
				Summa		19330.-	29247.-

Förbättrings-värde	Beräknad andel i kostnaden för företagets avdelningar					Delaktighet i kostnaderna för				
						Arbetets utförande m. m.		Syneförrättningen		
Kronor						Beräknad kostnad kronor	Procent av verkl. kostnad	Kr.	öre	
9	10	11	12	13	14	15	16	17		18
3040.50						2851.38	30.66	125.25		
45.-						41.85	0.45	11.84		
777.-						729.12	7.84	32.03		
5442.50						5103.84	54.88	224.19		
612.-						573.81	6.17	25.20		
9917.-						9300.-	100.-	408.51		

Östgårdar den 18 juni 1910.
Östgårdens sockenstämma.
C. J. Nelle
Statens lantbruksingenjör.
Julius Andersson
Johan Wilson
Gode man

Hemmanstal	Registernummer	Littera å kartan	Socken Hemman och jordägare	Sökande och med dem likställda	Ägofigur	Markens uppskattade värde	
						Nuvarande värde	Blivande värde
						Kronor	Kronor
1	2	3	4	5	6	7	8

379497

PETTERSONSKA BOKT. EFTR.
SKARA

ARVODESRÄKNING

för laga syneförrättning angående Dikningsföretaget Äsnjö nrs 1 och 29 av år 1940 vid Äsnjö socken och Västernorrbo län, upprättad enligt nedanstående §§ i lantbruksingenjörstaxan av den 27 juni 1930.

År och månad	Dag	Arbete	Antal	à kr.	Kr.	öre	Kr.	öre
1	2	3	4	5	6		7	
		Kallelser och kungörelser, § 5 st.	10	0,50			5	–
		Ägomätning: i skala 1: 4000, §§ 6—10						
		a) för mätningsområdets gränser enl. tariff I						
		1) i åker, raklinje km.		1,50				
		kroklinje "	2,7	3,00	8	10		
		i annan mark, raklinje "		3,00				
		kroklinje "		6,00				
		2) för strandsträckor utefter sjö o. vattendrag med bredd över 15 m.						
		i åker, raklinje km.		3,00				
		kroklinje "		5,00				
		i annan mark, raklinje "		5,00				
		kroklinje "		11,00				
		3) för strandsträckor utefter mindre vattendrag, bredd 10—15 meter						
		i åker, raklinje "		1,00				
		kroklinje "		2,00				
		i annan mark, raklinje "		2,00				
		kroklinje "		5,00				
		b) för mätningsområdets olika ägoslag, ägofigurer och areal enligt tariff II						
		åker, medelareal 10 ar st.	110	0,05	5	50		
		har	10,98	2,02	22	18		
		äng och odlingsmark, medelareal 4 ar st.	18	0,05		90		
		har	0,73	1,46	1	07		
		annan mark och impediment, medelareal 11 ar st.	1	0,05		05		
		har	0,11	0,78		09		
		Tillägg för mätning i skala 1:						
		c) för vattenavlopp enl. tariff III med en medelbredd av 10—15 m. (> 15 / < 10)						
		i åker o. d., raklinje km.						
		kroklinje "						
		i annan mark, raklinje "						
		kroklinje "						
		d) för textning, skala o. d., 1:sta regalarket bladet			4	–		
		övriga regalark blad st.					41	89
		Överföres					46	89

61.

1	2	3	4	5	6		7	
14/40		Överfört					416	89
17/35		**Avvägning:**						
		a) avvägning, längdmätning o. d., § 46 mom. 4 dagar	1/2	12,00	6	—		
		b) ytavvägning, § 11, mom. 1, tariff IV						
		i öppen mark, medelantal 4 punkter pr har har	11.82	0.50	5	91		
		avvägda punkter st.	125	0.03	3	75		
		i annan mark, medelantal punkter pr har "						
		avvägda punkter "						
		c) begränsningskurva, § 11, mom. 2:						
		i öppen mark km.		2,00				
		i annan mark "		5,00			15	66
		Arealuträkning, § 13, tariff V, medelareal 9 ar, st.	129	0.05	6	45		
		har	11,82	0.10	1	18	7	63
		Ägobeskrivning, § 14, ägofigurer st.	129	0,04			5	16
		Markvärdering:						
		a) uppskattning och värdering, § 46, mom. 5 dagar	1/2	12,00	6	—		
		b) gradtabell eller kurva, § 16, mom. 1:						
		för första kilometern av avlopps längd km.			—	—		
		för övriga kilometer st.		1,50				
		c) uträkning därmed av värde pr ytenhet, § 16, mom. 2, värdetal "	258	0,06	15	48		
		d) uträkning av förbättring eller försämring, § 17, ägofigurer "	129	0,12	15	48	36	96
		Längdprofil, § 19 längdskala 1:						
		a) uppritning enl. tariff VI, 1) endast markyta km.						
		2) befintligt avlopp eller vall "	1.5	3.50			5	25
		Tvärsektioner §§ 21 och 22 i skala 1: 100,						
		vid uppritning av endast befintlig eller ny sektion st.	5	0.25	1	25		
		"						
		vid uppritning av såväl befintlig som ny sektion "	7	0.14		98		
		"						
		"					2	23
		Antal profil- och sektionsritningar "	1	3,00			3	—
		Hydrografisk utredning, §§ 23 och 48, grundbelopp			2	—		
		för vattenområdets areal km.²		0,02				
7/6		Reg[illegible] av [illegible]området dagar	1/2	12,00	6	—	8	—
		Dimensionsberäkning, § 24:						
		a) för öppet avlopp, utan särskild beräkning km.		3,50				
		tillägg för särskild beräkning av dimensionerna "		1,00				
		" " våta sektionsarean vid h. v. y. 0,50 kr. pr m.² "						
		nämligen m.² sektion på "						
		" " " "						
		" " " "						
		" " " "						
		b) täckt ledning, 1) inre diameter intill 20 cm. "		6,00				
		2) " " över 20 " "		10,00			10	—
		Inritning å kartan av avlopp och vallar, § 26 grundbelopp			1	—		
		tillägg för varje cm. verkligt mått å kartan cm.	25	0,03		75	1	75
		Överföres					142	38

1	2	3	4	5	6		7	
		Överfört					1420	53
		Arbetsbeskrivning, *§ 27, 1:a sidan*			3			
		tillägg för övriga sidor ... *st.*	3	2,00	6	—	9	—
		Kostnadsberäkning, *§ 28, a) nyanläggning* ... *km.*		2,50				
		därjämte 25 öre pr m² av våta sektionsarean vid h. v. y.						
		nämligen ... *m² sektion på* ... „						
		b) vid förändring av befintligt avlopp ... „	1	4,00	4	—		
		därjämte 50 öre pr m.² av våta sektionsarean vid h.v.y.						
		nämligen ... *m² sektion på* ... „						
		c) av kostnadsförslagets slutsumma 0,1 % (broar och vallar inberäknade)			9	30	13	30
		Förslag till invallning, *§ 29*						
		a) Konstruktion och dimensionering av vallar			6	—		
		b) Inläggning av vallkrön ... *km.*		0,50				
		c) Uppritning av tvärsektioner ... *st.*		0,25				
		d) Kostnadsberäkning ... *km.*		3,00				
		§ 46 Förslag till pumpstation ... *dagar*		12,00				
		Förslag till bro- och trumbyggnad, *§§ 33—35 och 38*						
		Dimensionsberäkning		8,00				
		Ritarbete						
		för särskilt konstruerat landfäste ... *st.*		4,00				
		Kostnadsberäkning						
		för särskilt konstruerade landfästen ... *st.*		4,00				
		Grundförstärkning ... *m²*		0,10				
		Antal särskilda ritningar ... *st.*		3,00				
		Införande av höjdsiffror å plankartan, *§ 39*	125	0,01			1	25
		Översiktskarta, *§ 41*					4	—
		Ersättningslängd, *§ 42, grundbelopp*			1	50		
		antal ersättningar ... *st.*		0,25				
		Kostnadsfördelning, *§ 43, grundbelopp*			2	—		
		antal fastigheter ... *st.*	5	0,30	1	50		
		tillägg för fastigheter i olika avdelningar ... „		0,20			3	50
1940		***Utlåtande och betänkande,*** *§ 45* ... *sid.*	12	3,00			36	—
17-18/6		***Sammanträden o. upprättande av protokoll,*** *§ 46, mom. 1, dagar*	1½	12,00			18	—
		Särskild utredning, *§ 46, mom. 2* ... „		12,00				
12/6		***Utredning å länets lantmäterikontor rörande fastighetsgränser, jordregisternummer o. d.,*** *§ 46, mom. 15* ... *dagar*	½	12,00			6	—
		Förslag enl. § 46 mom. 15, *brunn* 1 st. ... „	⅓	12,00	4	—		
		utlopp för täckt ledning 1 st. ... „	¼	12,00	3	—	7	—
		slamficka ... „		12,00				
12-13/6		~~Särskild utredning med ritningar enl. N.P. 1052~~ ... „	2½	12,-			30	—
		Lösen för: *Summa kronor*					270	58
		Kopia av plankartan, *§ 51*						
		1) 1:sta regalarket bladet			7	—		
		övriga regalark blad ... *st.*						
		2) efter kartans skala och ägofigurernas medelareal, tariff VII, skala 1: 4000, medelareal 9 *ar ägofigurer* ... *st.*	129	0,07	9	03		
		... *har*	11,82	0,14	1	65		
		Överföres			17	68		

63.

1	2	3	4	5	6		7	
		Överfört			17	68		
		höjning för handkopia å ritpapper, 25 %			2	67		
		3) insättning av höjdlägestal st.	125	0,02	2	50		
		„ „ kanaler och diken, grundbelopp			1	75		
		tillägg för varje cm. verkligt mått å kartan, cm.	25	0,05	1	25	25	85
		Kopia av profil-, sektions-, bro- och trumritningar, *§ 54,*						
		1) enligt tariff VIII, endast markyta km.						
		befintligt vattendrag ell. vall „	0.5	3.-	1	50		
		nytt avlopp eller vall „						
		ändring av befinligt avlopp „	1.-	6.-	6	-		
		2) tvärsektioner, originalritningens belopp			2	23		
		3) broar och trummor, „ „						
		4) för varje med rubrik, skalor o. d. försett blad st.	1	3,00	3	-	12	75
		nedsättning för kopia å kalkérväv 25 %						
		Kopia av annan ritning, *§ 46, pumpstation* dagar		12,00				
		brunn, rörutlopp och slamficka „		12,00			7	-
		Avskrift av synehandlingarna, *§ 55* sid.	50	0,55			27	50
		Översiktskarta i d:o, *§ 41*					41	-
		~~Rättmätig för utfärdande enl. V.B. 40: 22 Omräd. Kopia till pin tag. Ett Kattenliggande [illegible] och [illegible] ändring~~					20	-
		Summa kronor					97	08
		Övriga förrättningskostnader.						
		Lösen av förordnandet jämte kommissionärsarvode						
		Annonskostnader ang. sammanträden			17	25		
		Inbindning av förrättningshandlingar o. ~~upphängning av ritningar~~ anbrickter			4	-	21	25
		Arvode till biträdande förrättningsmannen						
		Ersättning till gode männen enligt egna räkningar					19	60
		Kostnader för hantlangning, materialer o. d.						
		Summa kronor					40	85
		Sammandrag.						
		Förrättningsmannens arvode					270	58
		Lösen för kopior och avskrifter					97	08
		Övriga förrättningskostnader					40	85
		Summa kronor					408	51

Den, som icke åtnöjes med denna räkning, äger att inom tre månader från nedanstående dag klander därå anställa genom stämning till Kommunalnämnden i Sjö Härnösand Norra *häradsrätt.*

Ovanjö *den* 18 Juni *19* 40

L. A. Nellei

Statens lantbruksingenjör.

Att sakägare erhållit en med denna lika lydande räkning betyga:

Julius Andersson Johan Nilsson

Kronor 408 51 *kvitteras:*

Ovanjö *den* 18 Juni *19* 40

L. A. Nellei

PETTERSONSKA BOKTR. EFTR.
SKARA
392212

Räkning Ersjögården den 18 juni 1940.

"Diknningsföretaget Ersjö n:ris 1 och 29 av år 1940" Debet

till skiftesgodemannen Johan Nilsson

1940				
Juni	18	Resa hemmet-Ersjögården-hemmet.		
		8 km. à 30 öre	2	40
		Dagtraktamente	8	-
		Kronor	10	40

Skrifteras:
Johan Nilsson

Räkning Ersjögården den 18 juni 1940.

"Dikningsföretaget Ersjö n:pis 1 och 29 av år 1940" Debet

till skiftesgodemannen Julius Andersson

1940				
Juni	18	Resa hemmet - Ersjögården - hemmet. 14 km. à 30 öre	1	20
		Dagtraktamente	8	-
		Kronor	9	20

Kvitteras:

Julius Andersson

66.

X

MALMÖ den 24 maj 1940

Herr Lantbr.ing. Claes-Henrik Wallér S.Förstadsgatan 2 Malmö

SKÅNSKA DAGBLADET

Anmärkningar, ej de[illegible]na inom 14 dagar, lämnas utan avseende.

		An annons om	ggr.	m/m	à	Kronor	öre
1940 Maj	24	Sammanträde för syneförrättn. Ursjö	1	75	23	17	25

Kvitteras den 30/4

A.-B. Skånska Dagbladet

Lim [illegible]

Postgiro 24540.

I händelse av inkassoåtgärder, ackord eller konkurs, bortfaller eventuell rabatt.

För annonskliché svaras ej mera än *sex månader*

Skånska Dagbladet

Kungörelse

Sammanträde för syneförrättning angående torrläggning av marker till Örsjö n:ris 17 och 29 uti Örsjö socken, Malmöhus län, kommer att hållas hos godsägaren Oskar Frising å Örsjögården tisdagen den 18 instundande juni kl. 10, då vederbörande sakägare hava att tillstädeskomma personligen eller genom lagligen befullmäktigade ombud. Av förrättningen torde beröras dels marker tillhörande Örsjö n:ris 1, 17 och 29 uti Örsjö socken, dels en trumma för den Malmö—Ystads Järnvägs A.-B. tillhöriga järnvägslinjen mellan Rydsgårds och Skurups järnvägsstationer, dels "Örsjöns dikningsföretag av år 1934."

Malmö den 23 maj 1940.

A tjänstens vägnar:
C. H. WALLER
Statens lantbruksinspektör.

Härmed intygas att ovanstående annons varit införd i Skånska Dagbladet fredagen den 24 maj 1940.

Malmö den 24 maj 1940

Skånska Dagbladet

E. Persson

T. Månsson

DIARIE N:r 24894
K. LANTBRUKSSTYRELSEN
DEC. 1942

M 2*0703

Avskrift.

Betänkande

till

"Dikningsföretaget Örsjö n:ris 1 och 29

av år 1940"

i Örsjö socken, Malmöhus län.

Upprättat år 1941.

Avskrift.

Genom Kungl. Lantbruksstyrelsens beslut denna dag fastställd till efterrättelse vid arbetets utförande.
Stockholm den 26 september 1942
På Kungl. Lantbruksstyrelsens vägnar:
Albert Smith.

Betänkande
till
"Dikningsföretaget Örsjö n:ris 1 och 29
av år 1940"
i Örsjö socken, Malmöhus län.
Upprättat år 1941.

Betänkande

rörande fråga om statsunderstöd till utförande av "Dikningsföretaget Örsjö n:ris 1 och 29 av år 1940" i Örsjö socken, Malmöhus län.

Belägenhet. Dikningsområdet, vilket med gul färgbeteckning utmärkts på en syneförrättningshandlingarna bifogad översiktskarta, är beläget c:a 1,- km. nordost om Örsjö kyrka samt 1,- km. väster om Rydsgårds järnvägsstation på järnvägslinjen från Malmö till Ystad.

Rättsliga förhållanden m.m. Förslag till dikningsföretagets utförande har upprättats vid en av undertecknad handlagd, den 18 juni 1940 avslutad syneförrättning enligt vattenlagen. Besvär emot förrättningen har ej anförts /bil. a/. Av företaget berörres bl.a. ecklesiastika lönebostället 1 mtl. Örsjö 1^{1}. Vederbörande Stiftsnämnd har medgivit arrendatorn rätt att för bostället söka och vinna delaktighet i lån från statens avdikningslånefond till företagets utförande /bil. b/.

Statsbidrag från avdikningsanslaget, skogsutdikningsanslaget eller anslaget till förstärkning av ofullständiga jordbruk /avloppsförbättringsbidrag/ eller lån från odlingslånefonden eller statens avdikningslånefond har tidigare ej utgått till torrläggning av i dikningsföretaget ingående mark.

Hydrografiska förhållanden, avloppens dimensioner m.m. äro närmare angivna i mom. 2 av synemännens utlåtande.

Motstående intressen. Dikningsföretaget berör i visst hänseende den Malmö-Ystads järnvägsaktiebolag tillhöriga järnvägslinjen mellan Skurups och Rydsgårds järnvägsstationer. Under syneförrättningens handläggning har förrättningsmannen till Kungl. Väg- och Vattenbyggnadsstyrelsen översänt en redogörelse för de arbeten, som berörra järnvägen, ävensom

förslag till deras utförande. Kungl. Väg- och Vattenbyggnadsstyrelsen har i skrivelse till förrättningsmannen meddelat, att från dess sida icke något vore att erinra mot att arbetena utföres på föreslaget sätt /Bil. n:ris 9 - 13 i förrättningsprotokollet/.

Arbetstid. Enligt vid syneförrättningen meddelade bestämmelser /mom. 7 i synemännens utlåtande/ skall dikningsföretaget vara fullbordat inom 10 år efter det syneförrättningen fastställts eller till den 18 augusti 1950.

Statsunderstöd. Enligt bifogade transumt av protokoll, fört vid syneförrättningssammanträdet den 18 juni 1940 /bil. e/, hava delägarne överenskommit att ansöka om bidrag från statens avdikningsanslag till dikningsföretagets utförande. Vissa delägare, representerande tillsammans 99,55 % i företaget, vilka därom undertecknat särskild förening /bil. d/, hava därjämte överenskommit att gemensamt ansöka om lån från statens avdikningslånefond till på dem belöpande andelar i kostnaderna för företaget. Förteckning över lånesökandena och dem tillhöriga fastigheter bifogas /bil. e/.

Sammanfattning av uppgifter om dikningsföretagets areal, kostnad och båtnad bifogas /bil. f/.

Tabell utvisande varje särskild delägares andel i dikningsföretaget ävensom beräknade bidrags- och lånebelopp bifogas /bil. g/.

Sammandrag av dikningsföretagets kostnader bifogas /bil. h/.

Förord. Den vid syneförrättningen verkställda utredningen angående dikningsföretaget har givit vid handen, att torrläggning av i företaget ingående marker är en förutsättning för ett rationellt utnyttjande av dessamma. Enligt gällande bestämmelser synes, på sätt ovan-

nämnda tabell /bil. g/ utvisar, statsunderstöd kunna utgå till företaget med, i avrundade tal, 4810,- kronor från statens avdikningsanslag och 4925,- kronor från statens avdikningslånefond.

Bilager.

Laga kraft bevis	bil. a
Utdrag av Lunds stiftsnämnds protokoll den 17 januari 1941	bil. b
Transumt av protokoll, fört vid syneförrättningssammanträdet den 18 juni 1940	bil. c
Förening	bil. d
Förteckning över lånesökandena och dem tillhöriga fastigheter	bil. e
Sammanfattning av uppgifter om dikningsföretagets areal, kostnad och bätnad	bil. f
Tabell utvisande varje särskild delägares andel i dikningsföretaget ävensom beräknat bidrags- och lånebelopp	bil. g
Sammandrag av företagets kostnader	bil. h
Arvodesräkning för syneförrättning	bil. i
Arvodesräkning för utredning angående statsunderstöd m.m.	bil. k

Till detta betänkande fogas syneakter, bestående av 1 häfte förrättningshandlingar samt 2 blad plan-, profil- och sektionsritningar.

Malmö i februari 1941.

C.H. Wallér

Statens lantbruksingeniör.

bil. a.

Att, såvitt framgår av härstädes fört vederbörligt diarium, besvär icke inom laga tid anförts över en enligt uppgift den 18 juni 1940 avslutad laga syneförrättning angående "Dikningsföretaget Örsjö n:ris 1 och 29 av år 1940" i Örsjö socken, Malmöhus län; det varder härmed till bevis meddelat. Stockholm i Söderbygdens vattendomstols kansli den 4 december 1940.

Ex officio:

Georg Österholm.

Stämpel.

Stämpel.

Stämpel.

Lösen redov. gm stpl	0:75
Stämpel	1:-
Summa kronor	1:75.

bil. b.

Lunds Stiftsnämnd.

D:nr 2171/40 S.

Utdrag av Lunds stiftsnämnds

protokoll den 17 januari 1941.

§ 6. Meddelades tillstånd för arrendatorn av lönebostället 1 mantal Örsjö nr 1 i Örsjö socken August Kristiansson att, till bestridande av löneboställets kostnader för deltagandet i "Dikningsföretaget Örsjö n:ris 1 och 29 av år 1940" i Örsjö socken, jämte övriga delägare i företaget ansöka om lån och bidrag från statens avdikningslånefond till kostnaderna för företagets utförande. Som ovan.

I tjänsten

Helge Arfwidsson.

Transumt.

Protokoll, fört vid sammanträde för syneförrättning angående torrläggning av marker till Örsjö n:ris 17 och 29 m.fl. hemman uti Örsjö socken, Malmöhus län.

År 1940 den 18 juni inställde sig undertecknad, förrättningsman jämte skiftesgodemännen Julius Andersson, Emillund per Skurup och Johan Nilsson, Villie per Rydsgård hos godsägaren Oskar Frising å Örsjögården

. . . . . .

§ 16.

De närvarande uttalade sig för önskvärdheten att till dikningsföretagets utförande erhålla bidrag från statens avdikningsanslag. De uppdrogo åt godsägaren Oskar Frising att vidtaga härför erforderliga åtgärder.

. . . . . .

§ 21

Då intet ytterligare förekom, upplästes och godkändes dagens protokoll, varefter förrättningen förklarades avslutad och sammanträdet upplöstes.

Örsjögården den 18 juni 1940.

Å tjänstens vägnar:

C.H. Wallér

Statens lantbruksingeniör.

Julius Andersson Johan Nilsson

Gode män.

Rätt transumerat betygar:

C.H. Wallér

bil. d.

Förening.

Undertecknade, delägare i "Dikningsföretaget Örsjö n:ris 1 och 29 av år 1940" uti Örsjö socken, Malmöhus län, överenskomma:

att utföra företaget i enlighet med det av statens lantbruksingeniör C.H. Wallér vid syneförrättning år 1940 upprättade förslaget, samt

att till bestridande av kostnaderna för företagets genomförande söka dels bidrag från statens avdikningsanslag, dels lån från statens avdikningslånefond.

Och uppdraga vi åt godsägaren Oskar Frising, Örsjögården per Rydsgård;

att med förrättningsmannen träffa avtal om upprättande av för sökande av bidrag och lån erforderliga handlingar och ritningar;

att ingå till Kungl. Lantbruksstyrelsen med vördsam ansökan om bidrag och lån av statsmedel till företagets utförande;

att, därest bidrag och lån beviljas, med vederbörande myndighet teckna kontrakt om företagets utförande, samt

att uppbära och utkvittera de penningemedel, som eventuellt komma att utfalla.

Örsjögården den 18 juni 1940.

Undertecknade söka såväl bidrag som lån av statsmedel:

1. Oscar Frising 2. August Kristiansson

Undertecknad söker endast bidrag av statsmedel:

Joh. Nordgren.

Namnteckningarna bevittna:

C.H. Wallér	Johan Nilsson
Lantbruksingeniör	Nämndeman
Malmö.	Willie.

bil.e.

Förteckning

över fastigheter inom "Dikningsföretaget Örsjö n:ris 1 och 29 av år 1940" uti Örsjö socken, Malmöhus län, till vilkas torrläggning sökes lån från statens avdikningslånefond.

Örsjö socken.

1	mtl.	Örsjö	1 1	Löneboställe, arr. Aug. Kristiansson,
1/24	"	D:o	17 8	Oskar Frising,
1/16	"	D:o	17 9	Dens.,
1/16	"	D:o	29 1	Dens..

Malmö i februari 1941.

C.H. Wallér

Statens lantbruksingeniör.

Bil. 8.

Sammanfattning av uppgifter om företagets areal, kostnad och bätnad.

Lämpligheet.	Areal. Åker.	Annan mark.	Summa	Kostnad.	Bätnad.	Relativ kostnad.
	Hektar.			kronor.	kronor.	
Hela företaget.						
	10.98	-.73	11.71	9757.66	9917.-	0.98
Länsstyrelsens andel.						
	10.87	-.73	11.60	9713.75	9872.-	0.98

Malmö i februari 1941.
C. H. Waller
Statens lantbruksingenjör.

Bidrags- och lånesökandes andel i kostnaderna

	Hemmantal	Registernummer	SOCKEN Fastighet och ägare	Ägo-figurer	Areal Åker Ha	Areal Annan mark Ha
	1	2	3	4	5	6
			Avdelningar 1 och 2.			
			Örsjö socken.			
2.	1	1'	Örsjö; Lönebostället,			
			arr. Ang. Kristiansson	1-29, 33-52	4 11	
	1/48	17 11	Jo; Johan Nordgren	30-32	- 11	
1.	1/16	17 9	Jo; Oscar Gröning	53-65	- 84	
1.	1/16	29 1	Jo; Dem.	66-119	4 88	- 73
1.	1/24	17 8	Jo; Dem.	120-129	1 04	
			Summa		10 98	- 73
			Anm. 1. Söker ej lån.			

samt föreslagna bidrags- och lånebelopp

Båtnad		~~Relativ 70 % av bätnaden~~ kostnad.	Deltager i kostnaden för: Dikning eller vattenledning		Syneförrättning		Betänkande		Domstolsavgift m. m.		Summa kostnad		Bidrag		Lån		Bidrag i % av ~~Anm.~~ kostnaden.	Anm.
Kr.		Kr.	Kr.		Kr.		Kr.		Kr.		Kr.		Kr.		Kr.			
7		8	9		10		11		12		13		14		15		16	17
3040	50	0.98	2851	38	125	25	15	07			2991	70	1474	91	1516	79	49.30	
45	-	"	41	85	1	84	-	22			43	91	21	65	—	—	"	1)
777	-	"	729	12	32	03	3	85			765	-	377	14	387	86	"	
5442	50	"	5103	84	224	19	26	98			5355	01	2640	02	2714	99	"	
612	-	"	573	81	25	20	3	03			602	04	296	81	305	23	"	
9917	-		9300	-	408	51	49	15	—	—	9757	66	4810	53	4924	87		

Malmö i februari 1941.
C. H. Waller
Statens lantbruksingenjör.

bil. kr.

Kostnadssammandrag.

Torrläggningskostnad.

Arbets- och materialkostnad		9300.- kr.
Förrättningskostnad		
Kostnad för synefförrättningen	408.51 kr.	
" " inträdningen angående statsunderstöd m.m.	49.15 "	457.66 "
Summa		9757.66 kr.

Malmö i februari 1941.
C. H. Waller
Statens lantbruksingenjör.

Till arbetsplanen justerande kostnaden för företaget beräknats till 9757 kronor 66 öre, som i löneregistren av det 9713 kronor, 75 öre. Stockholm den 26 september 1942.

På Kungl. Lantbrukshögskolans vägnar:
Albert Smith

Avskriften, sid. 1-12, vidimeras
ex officio:
C. H. Waller

ARVODESRÄKNING

för laga syneförrättning angående Dikningsföretaget Örsjö d:nis 1 och 29 av år 1940 ovtr

Örsjö socken och Malmöhus län,

upprättad enligt nedanstående §§ i lantbruksingenjörstaxan av den 27 juni 1930.

År och månad	Dag	Arbete	Antal	à kr.	Kr.	öre	Kr.	öre
1	2	3	4	5	6		7	
		Kallelser och kungörelser, § 5 st.	10	0,50			5	-
		Ägomätning: i skala 1: 4000, §§ 6—10						
		a) för mätningsområdets gränser enl. tariff I						
		1) i åker, raklinje km.		1,50				
		kroklinje "	2.7	3,00	8	10		
		i annan mark, raklinje "		3,00				
		kroklinje "		6,00				
		2) för strandsträckor utefter sjö o. vattendrag med bredd över 15 m.						
		i åker, raklinje km.		3,00				
		kroklinje "		5,00				
		i annan mark, raklinje "		5,00				
		kroklinje "		11,00				
		3) för strandsträckor utefter mindre vattendrag, bredd 10—15 meter						
		i åker, raklinje "		1,00				
		kroklinje "		2,00				
		i annan mark, raklinje "		2,00				
		kroklinje "		5,00				
		b) för mätningsområdets olika ägoslag, ägofigurer och areal enligt tariff II						
		åker, medelareal 10 ar st.	110	0.05	5	50		
		har	10.98	2.02	22	18		
		äng och odlingsmark, medelareal 4 ar st.	18	0.05		90		
		har	0.73	1.46	1	07		
		annan mark och impediment, medelareal 11 ar st.	1	0.05		05		
		har	0.11	0.78		09		
		Tillägg för mätning i skala 1:						
		c) för vattenavlopp enl. tariff III med en medelbredd av > 15 / 10—15 / < 10 m.						
		i åker o. d., raklinje km.						
		kroklinje "						
		i annan mark, raklinje "						
		kroklinje "						
		d) för textning, skala o. d., 1:sta regalarket bladet			4	-		
		övriga regalark blad st.					41	89
		Överföres					46	89

1	2	3	4	5	6		7	
1940		Överfört					46	89
		Avvägning:						
17/5		a) avvägning, längdmätning o. d., § 46 mom. 4 dagar	1/2	12,00	6	—		
		b) ytavvägning, § 11, mom. 1, tariff IV						
		i öppen mark, medelantal 4 punkter pr har har	11.82	0.50	5	91		
		avvägda punkter st.	125	0.03	3	75		
		i annan mark, medelantal punkter pr har „						
		avvägda punkter „						
		c) begränsningskurva, § 11, mom. 2:						
		i öppen mark km.		2,00				
		i annan mark „		5,00			15	66
		Arealuträkning, § 13, tariff V, medelareal 9 ar, st.	129	0.05	6	45		
		har	11.82	0.10	1	18	7	63
		Ägobeskrivning, § 14, ägofigurer st.	129	0,04			5	16
		Markvärdering:						
		a) uppskattning och värdering, § 46, mom. 5 dagar	1/2	12,00	6	—		
		b) gradtabell eller kurva, § 16, mom. 1:						
		för första kilometern av avlopps längd km.			4	—		
		för övriga kilometer st.		1,50				
		c) uträkning därmed av värde pr ytenhet, § 16, mom. 2, värdetal „	258	0,06	15	48		
		d) uträkning av förbättring eller försämring, § 17, ägofigurer „	129	0,12	15	48	36	96
		Längdprofil, § 19 längdskala 1:						
		a) uppritning enl. tariff VI, 1) endast markyta km.						
		2) befintligt avlopp eller vall „	1.5	3.50			5	25
		Tvärsektioner §§ 21 och 22 i skala 1: 100,						
		vid uppritning av endast befintlig eller ny sektion st.	5	0.25	1	25		
		„						
		vid uppritning av såväl befintlig som ny sektion „	7	0.14		98		
		„						
		„					2	23
		Antal profil- och sektionsritningar „	1	3,00			3	—
		Hydrografisk utredning, §§ 23 och 48, grundbelopp			2	—		
		för vattenområdets areal km.²		0,02				
7/6		Rekognoscering av nedrinningsområdet dagar	1/2	12,00	6	—	8	—
		Dimensionsberäkning, § 24:						
		a) för öppet avlopp, utan särskild beräkning km.		3,50				
		tillägg för särskild beräkning av dimensionerna „		1,00				
		„ „ våta sektionsarean vid h. v. y. 0,50 kr. pr m.² „						
		nämligen m.² sektion på „						
		„ „ „ „						
		„ „ „ „						
		„ „ „ „						
		b) täckt ledning, 1) inre diameter intill 20 cm. „		6,00				
		2) „ „ över 20 „ „		10,00			10	—
		Inritning å kartan av avlopp och vallar, § 26 grundbelopp			1	—		
		tillägg för varje cm. verkligt mått å kartan cm.	25	0,03		75	1	75
		Överföres					142	53

1	2	3	4	5	6		7	
		Överfört					142	53
		Arbetsbeskrivning, *§ 27, 1:a sidan*			3			
		tillägg för övriga sidor ... *st.*	3	2,00	6	-	9	-
		Kostnadsberäkning, *§ 28, a) nyanläggning* ... *km.*		2,50				
		därjämte 25 öre pr m² av våta sektionsarean vid h. v. y.						
		nämligen ... *m² sektion på* ... *„*						
		b) vid förändring av befintligt avlopp ... *„*	1	4,00	4	-		
		därjämte 50 öre pr m.² av våta sektionsarean vid h.v.y.						
		nämligen ... *m² sektion på* ... *„*						
		c) av kostnadsförslagets slutsumma 0,1 % (broar och vallar inberäknade)			9	30	13	30
		Förslag till invallning, *§ 29*						
		a) Konstruktion och dimensionering av vallar			6	—		
		b) Inläggning av vallkrön ... *km.*		0,50				
		c) Uppritning av tvärsektioner ... *st.*		0,25				
		d) Kostnadsberäkning ... *km.*		3,00				
		§ 46 Förslag till pumpstation ... *dagar*		12,00				
		Förslag till bro- och trumbyggnad, *§§ 33—35 och 38*						
		Dimensionsberäkning		8,00				
		Ritarbete						
		för särskilt konstruerat landfäste ... *st.*		4,00				
		Kostnadsberäkning						
		för särskilt konstruerade landfästen ... *st.*		4,00				
		Grundförstärkning ... *m²*		0,10				
		Antal särskilda ritningar ... *st.*		3,00				
		Införande av höjdsiffror å plankartan, *§ 39*	125	0,01			1	25
		Översiktskarta, *§ 41*					4	-
		Ersättningslängd, *§ 42, grundbelopp*			1	50		
		antal ersättningar ... *st.*		0,25				
		Kostnadsfördelning, *§ 43, grundbelopp*			2	—		
		antal fastigheter ... *st.*	5	0,30	1	50		
		tillägg för fastigheter i olika avdelningar ... *„*		0,20			3	50
1940		***Utlåtande och betänkande,*** *§ 45* ... *sid.*	12	3,00			36	-
17-18 6		***Sammanträden o. upprättande av protokoll,*** *§ 46, mom. 1, dagar*	1½	12,00			18	-
		Särskild utredning, *§ 46, mom. 2* ... *„*		12,00				
12/6		***Utredning å länets lantmäterikontor rörande fastighetsgränser, jordregisternummer o. d.,*** *§ 46, mom. 15* ... *dagar*	½	12,00			6	-
		Förslag enl. § 46 mom. 15, *brunn* ... 1 st. ... *„*	⅓	12,00	4	-		
		utlopp för täckt ledning ... 1 st. ... *„*	¼	12,00	3	-	7	-
		slamficka ... *„*		12,00				
12-13 6		Särskild utredning med ritningar enl. P.L. 10:52.	2½	12.-			30	-
		Lösen för! *Summa kronor*					270	58
		Kopia av plankartan, *§ 51*						
		1) 1:sta regalarket bladet			7	-		
		övriga regalark blad ... *st.*						
		2) efter kartans skala och ägofigurernas medelareal, tariff VII,						
		skala 1: 4000, medelareal 9 *ar ägofigurer* ... *st.*	129	0.07	9	03		
		... *har*	11.82	0.14	1	65		
		Överföres			17	68		

1	2	3	4	5	6		7	
		Överfört			17	68		
		höjning för handkopia å ritpapper, 25 %			2	67		
		3) insättning av höjdlägestal st.	125	0,02	2	50		
		„ „ kanaler och diken, grundbelopp			1	75		
		tillägg för varje cm. verkligt mått å kartan, cm.	25	0,05	1	25	25	85
		Kopia av profil-, sektions-, bro- och trumritningar, § 54,						
		1) enligt tariff VIII, endast markyta km.						
		befintligt vattendrag ell. vall „	0.5	3.-	1	50		
		nytt avlopp eller vall „						
		ändring av befinligt avlopp „	1.-	6.-	6	-		
		2) tvärsektioner, originalritningens belopp			2	23		
		3) broar och trummor, „ „						
		4) för varje med rubrik, skalor o. d. försett blad st.	1	3,00	3	-	12	73
		nedsättning för kopia å kalkerväv 25 %						
		Kopia av annan ritning, § 46, pumpstation dagar		12,00				
		brunn, rörutlopp och slamficka „		12,00			7	-
		Avskrift av synehandlingarna, § 55 sid.	50	0,55			27	50
		Översiktskarta i d:o, § 41					4	-
		Ritningar för utredning enl. V.L. 10:52 med kopior till Väg- och Vattenbyggnadestyrelsen och Malmö-Ystad järnväg					20	-
		Summa kronor					97	08
		Övriga förrättningskostnader.						
		Lösen av förordnandet jämte kommissionärsarvode						
		Annonskostnader ang. sammanträden			17	25		
		Inbindning av förrättningshandlingar o. ~~uppklistring av ritningar~~ avskrifter			4	-	21	25
		Arvode till biträdande förrättningsmannen						
		Ersättning till gode männen enligt egna räkningar					19	60
		Kostnader för hantlangning, materialer o. d.						
		Summa kronor					40	85
		Sammandrag.						
		Förrättningsmannens arvode					270	58
		Lösen för kopior och avskrifter					97	08
		Övriga förrättningskostnader					40	85
		Summa kronor					408	51

Den, som icke åtnöjes med denna räkning, äger att inom tre månader från nedanstående dag klander därå anställa genom stämning till Vemmenhögs, Ljunits och Herrestads häradsrätt.

Örsjögården den 18 juni 1940

C. H. Waller
Statens lantbruksingenjör.

Att sakägare erhållit en med denna lika lydande räkning betyga:

Johan Andersson Johan Nilsson

Kronor 408.51 kvitteras:

Örsjögården den 18 juni 1940.

C. H. Waller

PETTERSONSKA BOKTR.-EFTR.
SKARA
392212

Vidimeras ex officio:
C. H. Waller

ARVODESRÄKNING

för betänkande och utredning angående statsunderstöd till "Dikningsföretaget Örsjö a:nis 1 och 29 av år 1940"
inom Örsjö sock av Malmöhus län, avgiven i enlighet med gällande lantbruksingenjörstaxa.

	Kr.	öre
Översiktskarta i 2 exemplar à		
Betänkande, sid. 3 "	9	–
Upprättande av ~~tabeller~~ sammanställning bil. f och bil. g och kostnadsförslag i sammandrag, bil. h dagar 3+(2+5×0.40+4×0.10)+4	11	40
Upprättande av ansökningshandlingar m. m. 3/4 dagar "	9	–
Kopia av plankartan å väv		
" " profiler och sektioner		
" " bro- och trumritningar		
Avskrift av ~~synehandlingar och~~ betänkande m. m. sidor 15 á 0.55	8	25
Inhäftning av handlingar; 2 häften betänkande	4	–
Diariebevis, utlägg	2	50
Kommissionärsarvode	1	–
Förteckning över fastigheter, till vilkas torläggning störes lån	4	–
Summa Kronor:	49	15

Den, som med denna räkning sig icke åtnöjer, äger att densamma klandra genom stämning till Hemmenhögs, Gunnarps och Herrestads häradsrätt inom tre månader härefter.

Malmö den 19 februari 1941.

C. H. Malm.

Statens lantbruksingenjör.

Kronor 49:15 Intecknas:
Malmö den 23/2 1941.
C. H. Malm.

MATTERSONSKA BOKTR. EFTR. A. BRANN
356933

avdik/50

Stadsförbindelse överlämnad
via Kungl. Statskontoret
den 17/12 1942
godkänd den 23/12 1942

DIARIE Nr 24894
K. LANTBRUKSSTYRELSEN
7 DEC. 1942

M 2-0703

KONTRAKT.

Sedan Kungl. Lantbruksstyrelsen den 26 september 1942 till

dikningsföretaget Örsjö n:ris 1 och 29 av år 1940 i Örsjö socken av

MALMÖHUS LÄN

Ih. kaudl.

beviljat dels ***statsbidrag*** med fyratusenåttahundratio (4.810)

kronor att utgå från ***statens avdikningsanslag*** och *dels* ***lån*** med fyratusenniohundratjugo (4.920)

kronor att utgå från ***statens avdikningslånefond*** ävensom fastställt en av statens lantbruksingenjör C.H. Wallér vid syneförrättning år 1940 för företaget upprättad arbetsplan med därtill hörande kostnadsförslag, ha~~s~~ undertecknad, som av vederbörande intressenter utsetts till ~~styrelse~~ förtroendeman för företaget,

med Lantbruksstyrelsen avslutat följande kontrakt, varigenom ~~vi~~ jag för egen del samt å vederbörande intressenters i företaget vägnar åtag~~o~~er och förbind~~o~~ ~~oss~~ mig:

1:o) att utföra företaget i överensstämmelse med den fastställda arbetsplanen med de eventuella ändringar däri, varom Lantbruksstyrelsen må komma att efter framställning besluta,

att fullborda arbetet till den *1 september* 1946,

att vid företagets utförande iakttaga de föreskrifter, som av Kungl. Maj:t eller Lantbruksstyrelsen må hava meddelats,

7. 1941. 1000.

STATENS REPRODUKTIONSANSTALT
171541

att bestrida vad utöver beviljat statsbidrag kan erfordras för företagets fullbordande,

att gälda vederbörande förrättningsman tillkommande gottgörelse för besiktning och avsyning av företaget,

att, när sådant av Lantbruksstyrelsen påfordras, förete behörigen verifierade räkenskaper över de med företaget förenade utgifterna ävensom att, därest det skulle visa sig, att torrläggningskostnad, varför statsmedel beviljats, beräknats till högre belopp än den verkliga kostnaden, efter föreskrift av Lantbruksstyrelsen vidkännas motsvarande minskning av statsbidraget och lånet,

att underhålla det utförda arbetet intill dess sådan underhållsskyldighet kan varda andra i laga ordning ålagd eller vederbörande från underhållsskyldigheten befriats, samt

att vid arbetets utförande ävensom i fråga om underhållsskyldighetens fullgörande underkasta ~~oss~~ mig Lantbruksstyrelsens inseende och kontroll;

2:o) att för tjänsteman, som förordnats att verkställa besiktning eller avsyning av företaget eller inspektion av underhållsarbetet, tillhandahålla den för företaget fastställda arbetsplanen med därtill hörande handlingar och ritningar;

3:o) att i händelse avvikelse utan därtill i vederbörlig ordning erhållet tillstånd skett från den fastställda arbetsplanen, eller arbetet icke blivit fullbordat inom därför bestämd tid och Lantbruksstyrelsen ej heller medgivit anstånd med dess utförande, eller Kungl. Statskontoret skulle finna den säkerhet, som blivit ställd för till Statskontoret avgiven skuldförbindelse angående lånets återbetalning, icke vidare nöjaktig, och ny säkerhet som av Statskontoret godkännes, icke varder inom bestämd tid avlämnad, eller den bestämda annuiteten icke varder i behörig tid erlagd, låta det ankomma på Lantbruksstyrelsen att inställa vidare utbetalning av statsmedlen samt att återfordra vad därav uppburits, beträffande lånet dock endast därest icke beslut om detsammas återbetalning och fördelning blivit meddelat, att inom viss angiven tid på en gång eller efter hand inbetalas, bidragsmedlen till Lantbruksstyrelsen och lånemedlen till Statskontoret, ävensom att å sålunda lyftade och återburna medel erlägga fem procent årlig ränta från lyftningsdagen till dess återbetalning sker;

4:o) att ifråga om tid för lyftande av statsmedlen låta gälla vad Lantbruksstyrelsen därutinnan bestämmer, och skall någon del av statsbidraget och lånet innestå i Lantbruksstyrelsen, intill dess arbetet blivit vederbörligen avsynat och av Lantbruksstyrelsen godkänt;

5:o) att vid avslutandet av detta kontrakt för förvaring i Lantbruksstyrelsens arkiv till Styrelsen överlämna ett exemplar av till ärendet hörande förslag och utredning, dock med undantag för sådana förrättningsakter, som enligt gällande bestämmelser i fråga om redovisning av akter rörande företag enligt 7 kap. vattenlagen må vid nämnda tidpunkt hava överlämnats till Lantbruksstyrelsen, ävensom att, innan sista delen av statsmedlen lyftes, till Lantbruksstyrelsen överlämna fullständig beskrivning jämte ritning över sådan avvikelse från den fastställda planen, vartill vederbörligt tillstånd må hava meddelats;

6:o) att bestrida eller gottgöra kostnader, som i följd av erhållna statsbidrag och lån kunna föranledas för Lantbruksstyrelsen eller Statskontoret;

7:o) att för fullgörande av detta kontrakt ävensom, därest mot kontraktet brytes, för återbäring av lyftade statsmedel jämte därå upplupen ränta, ställa säkerhet, som av Lantbruksstyrelsen godkännes;

8:o) att till Statskontoret avgiva med behörig borgen eller annan säkerhet försedd skuldförbindelse angående lånets återbetalning; samt

9:o) att fullgöra de övriga åtaganden, som enligt gällande bestämmelser åligga mottagare av ifrågavarande statsmedel.

Härav äro två lika lydande exemplar upprättade, av vilka vardera kontrahenten tagit ett.

Öjögården den 27 november 1942.

Att godsägaren Axel Frising, Öjögården

i bägges vår närvaro egenhändigt undertecknat förestående kontrakt, intyga:

C. H. Möller
Lantbruksingenjör
Adress Malmö

Karin Wilsson
Fröken
Adress Ryagård

Kungl. Lantbruksstyrelsen antager detta kontrakt.

Stockholm den 8 januari 1943.

På Kungl. Lantbruksstyrelsens vägnar

Vederbörandes uppmärksamhet fästes å bestämmelserna i 13 kap. 17 § vattenlagen, vari stadgas att, därest det framtida underhållet försummas, Konungens Befallningshavande eller annan myndighet Konungen bestämmer äger själv bota bristen på den försumliges bekostnad.

CLAES-HENRIC WALLÉR
Statens Lantbruksingenjör
Tel. 15950 • MALMÖ

DIARIE N:r 24894
K. LANTBRUKSSTYRELSEN
7 DEC. 1942

Till

Kungl. Lantbruksstyrelsen.

För dikningsföretaget "Örsjö n:ris 1 och 29 av år 1940" i Örsjö socken, Malmöhus län, översändes härmed följande:

1/ Kontrakt i 2 ex.

2/ Skuldförbindelse med borgensförbindelse och vederhäftighetsintyg.

3/ Avskrift av förening.

4/ Transumt av protokoll.

5/ Rekvisition å beviljat statsbidrag.

6/ Till Kungl. Lantbruksstyrelsen ställd skrivelse med anhållan att beviljat lån från statens avdikningslånefond måtte utbetalas.

7/ Rapport över verkställd avsyning.

8/ Taxeringsbevis.

9/ Bestyrkt avskrift av till arbetsplanen hörande 1 häfte betänkande.

Malmö den 5 december 1942.

C.H. Wallér

C.H. Wallér.

Avskrift.

Förening.

Undertecknade, delägare i "Dikningsföretaget Örsjö n:ris 1 och 29 av år 1940" uti Örsjö socken, Malmöhus län, överenskomma:

att utföra företaget i enlighet med det av statens lantbruksingeniör C.H. Wallér vid syneförrättning år 1940 upprättade förslaget, samt

att till bestridande av kostnaderna för företagets genomförande söka dels bidrag från statens avdikningsanslag, dels lån från statens avdikningslånefond.

Och uppdraga vi åt godsägaren Oskar Frising, Örsjögården per Rydsgård;

att med förrättningsmannen träffa avtal om upprättande av för sökande av bidrag och lån erforderliga handlingar och ritningar;

att ingå till Kungl. Lantbruksstyrelsen med vördsam ansökan om bidrag och lån av statsmedel till företagets utförande;

att, därest bidrag och lån beviljas, med vederbörande myndighet teckna kontrakt om företagets utförande, samt

att uppbära och utkvittera de penningemedel, som eventuellt komma att utfalla.

Örsjögården den 18 juni 1940.

Undertecknade söka såväl bidrag som lån av statsmedel:

1. Oscar Frising. 2. August Kristiansson.

Undertecknad söker endast bidrag av statsmedel:

Joh. Nordgren.

Namnteckningarna bevittna:

C.H. Wallér. Johan Nilsson.

Lantbruksingeniör. Nämndeman.

Malmö. Willie.

Vidimeras
ex officio:
C.H. Wallér

Transumt.

Protokoll, fört vid sammanträde för syneförrättning angående torrläggning av marker till Örsjö n:ris 17 och 29 m.fl. hemman uti Örsjö socken, Malmöhus län.

År 1940 den 18 juni inställde sig undertecknad, förrättningsman jämte skiftesgodemännen Julius Andersson, Emillund per Skurup och Johan Nilsson, Villie per Rydsgård hos godsägaren Oskar Frising å Örsjögården

. . . . . .

§ 16.

De närvarande uttalade sig för önskvärdheten att till dikningsföretagets utförande erhålla bidrag från statens avdikningsanslag. De uppdrogo åt godsägaren Oskar Frising att vidtaga härför erforderliga åtgärder.

. . . . . .

§ 21.

Då intet ytterligare förekom, upplästes och godkändes dagens protokoll, varefter förrättningen förklarades avslutad och sammanträdet upplöstes.

Örsjögården den 18 juni 1940.

Å tjänstens vägnar:

C.H. Wallér.

Statens lantbruksingeniör.

Julius Andersson. Johan Nilsson.

Gode män.

Rätt transumerat betygar:

C.H. Wallér

Ecclk. 8/1 43

DIARIE Nr 24893
K. LANTBRUKSSTYRELSEN
7 DEC. 1942

RAPPORT

över verkställd avsyning av torrläggningsföretag enligt rekvisition av vederbörande styrelse.

Företagets namn: Dikningsföretaget "Örsjö n:ris 1 och 29 av år 1940" i Örsjö socken, Malmöhus län.

Planen fastställd den 26 september 1942.

Ändring däri medgiven av Kungl. Lantbruksstyrelsen den

Statsbidrag från statens avdikningsanslag	4810,-	kr
Lån från statens avdikningslånefond	4920,-	kr

Kontrakt om arbetets utförande antaget den

Fastställd arbetstid till den 1 september 1946.

Förlängd arbetstid till den

Arbetsstyrelsens ordförande: Godsägaren Oskar Frising, Örsjögården per Rydsgård.

Avsyningen verkställdes av undertecknad den 27 november 1942. Företaget befanns därvid vara i sin helhet utfört i överensstämmelse med den fastställda arbetsplanen och tillstyrkes till godkännande.

De verkliga kostnaderna för företagets utförande överensstämma med de beräknade kostnader, som legat till grund för beviljandet av bidrag och lån.

Malmö den 30 november 1942.

C. H. Nelli

Statens lantbruksingeniör.

26/9 42

Förteckning

över fastigheter inom "Dikningsföretaget Örsjö n:ris 1 och 29 av år 1940" uti Örsjö socken, Malmöhus län, till vilkas torrläggning sökes lån från statens avdikningslånefond.

Örsjö socken.

1	mtl.	Örsjö	1 1	;	Lönebostället, arr. Aug. Kristiansson, ✓
○ 1/24	"	D:o	17 8	;	Oskar Frising, ✓
○ 1/16	"	D:o	17 9	;	Dens., ✓
○ 1/16	"	D:o	29 1	;	Dens.. ✓

Malmö i februari 1941.

G. H. Nelles

Statens lantbruksingeniör.

1943 den 8 jan.

Uppgift jämlikt stadgandet i 1 §, 1 stycket, av lag om kronans för mänsrätt för avdikningslån den 14 juni 1929 (nr 164).

Företagets namn: dikningsföretaget Örsjö n:ris 1 och 29 av år 1940 i Örsjö socken av Malmöhus län.

Lån 4.920 kronor från statens avdikningslånefond enligt Kungl. Lantbrukestyrelsens beslut den 26 september 1942.

Lånet har beviljats för nedanstående, i utredningen angående detsamma upptagna fastigheter.

Socken, by och hemman	Mantal	Register-nummer	Ägare
Örsjö socken			
Örsjö	1	1 1	Lösneboställe, arr. Aug. Kristiansson
"	1/24	17 8	Oskar Frising
"	1/16	17 9	D:me
"	1/16	29 1	D:me

Stockholm den 8 januari 1943.

På Kungl. Lantbrukestyrelsens vägnar

Olof Fredholm