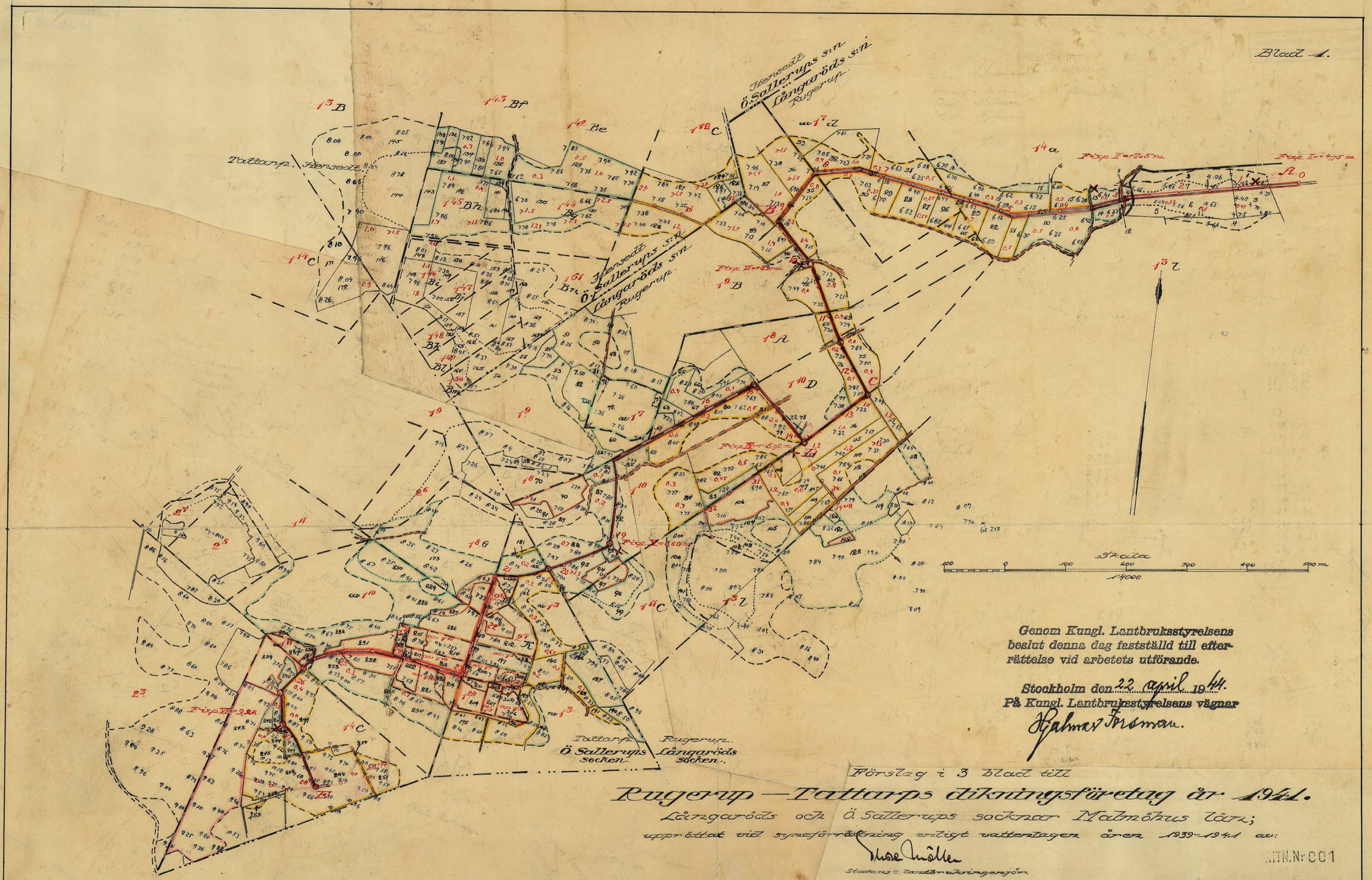

Genom Kungl. Lantbruksstyrelsens beslut denna dag fastställd till efterrättelse vid arbetets utförande.

Stockholm den 22 april 1944.
På Kungl. Lantbruksstyrelsens vägnar
Hjalmar Forsman.

Förslag i 3 blad till

Rugerup — Tattarps dikningsföretag år 1941.

Långaröds och Ö. Sallerups socknar Malmöhus län;
upprättat vid syneförrättning enligt vattenlagen åren 1939–1941 av:

Mose Möller
Statens e. lantbruksingenjör.

ATN.Nr 001
M 3·0729 /
Nr 624 Malmöhus 3 rit.

Tillhör förslag till

Rugerup–Tattarps dikningsföretag år 1941.

Förslag till trumma för byväg vid 2+00

Blad 2.

Genom Kungl. Lantbruksstyrelsens beslut denna dag fastställd till efterrättelse vid arbetets utförande.

Stockholm den 22 april 1941.

På Kungl. Lantbruksstyrelsens vägnar

Hjalmar Forsman.

Statens lantbruksingenjör.

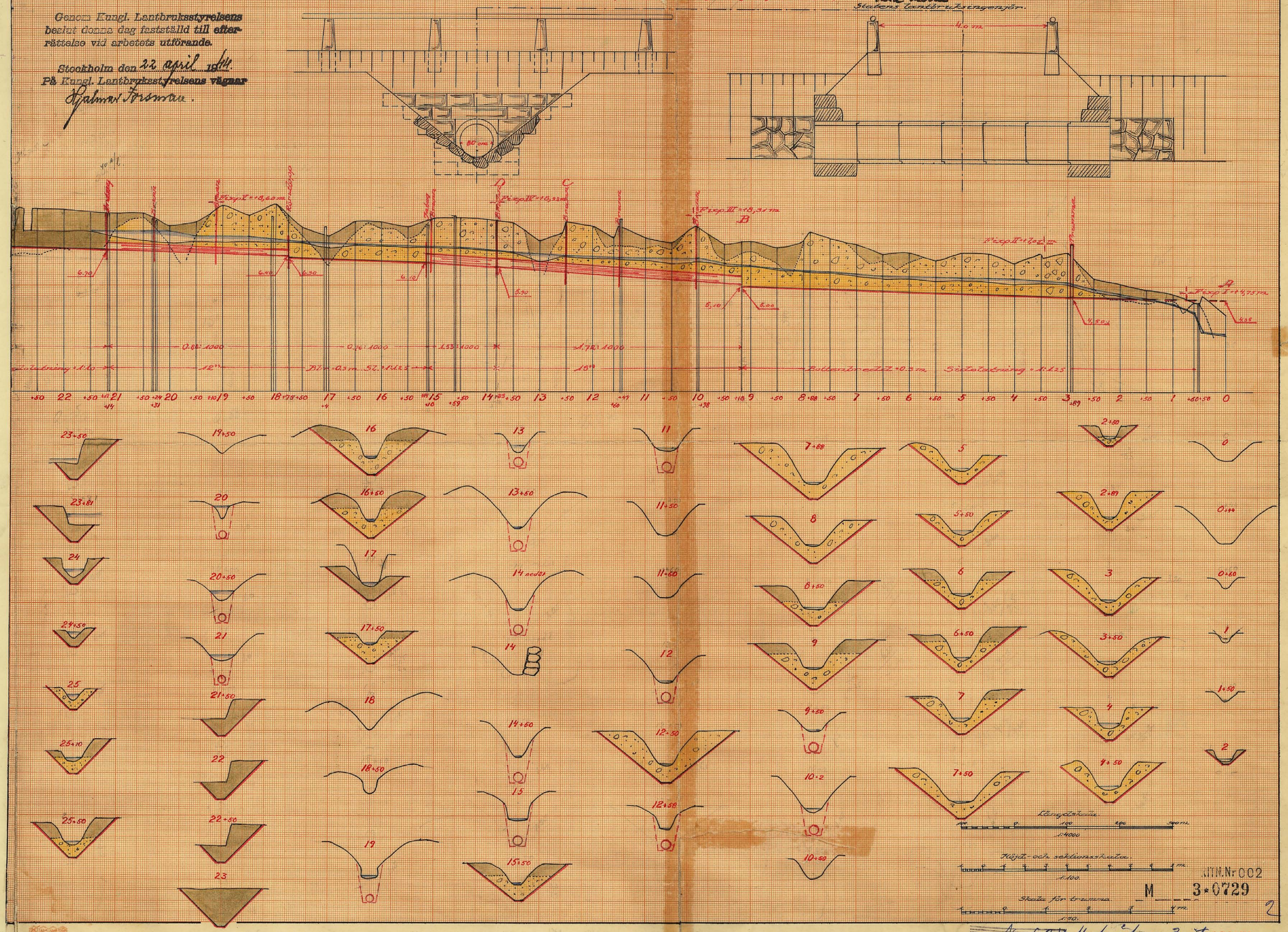

M 3*0729

Nr 629 Malmöhus 3 rite

4301 Rb.

Tillhör förslag till

Rugerup–Tattarps dikningsföretag år 1941.

Blad 3.

Statens lantbruksingenjör.

Genom Kungl. Lantbruksstyrelsens beslut denna dag fastställd till efterrättelse vid arbetets utförande.

Stockholm den 22 april 1944.
På Kungl. Lantbruksstyrelsens vägnar
Hjalmar Forsman.

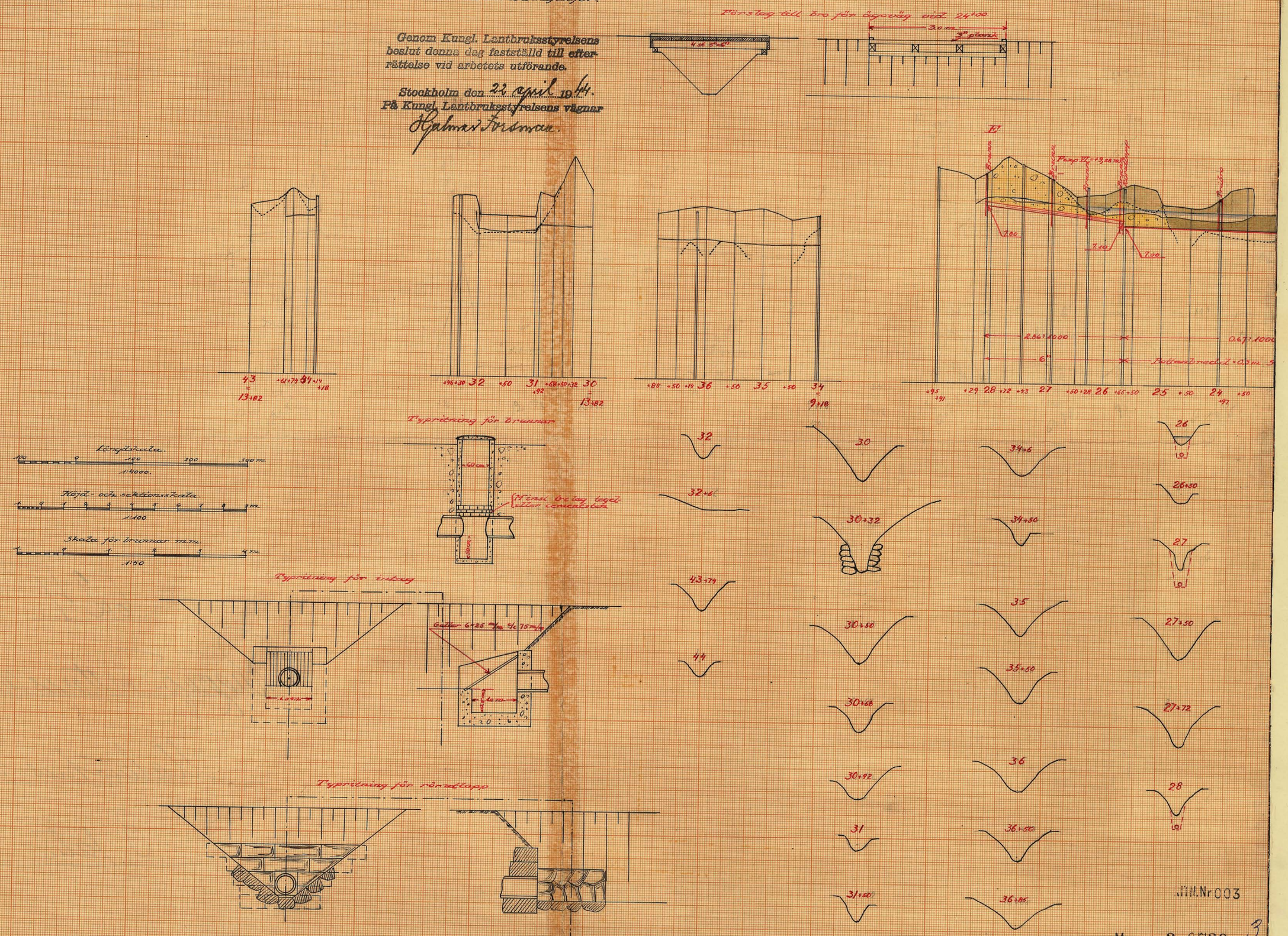

JTN.Nr 003

M 3*0729 3

Nr 624 Malmöhus 4301 Rb.

STATENS LANTBRUKSINGENJÖR I BLEKINGE LÄN

DIARIE N:r 10050
K. LANTBRUKSSTYRELSEN
4 MAJ 1945

M 3*0729

Kungl. Lantbruksstyrelsens arkiv

Kontr 148/1944

Betänkande

angående

RUGERUP-TATTARPS DIKNINGSFÖRETAG ÅR 1941

Långaröds och Östra Sallerups socknar

Malmöhus län,

Genom Kungl. Lantbruksstyrelsens beslut denna dag fastställd till efterrättelse vid arbetets utförande.

Stockholm den 22 april 1944
På Kungl. Lantbruksstyrelsens vägnar
Hjalmar Forsman.

Rätt avskrivet betygar:
Erik Alström
Statens e. lantbruksingenjör.

Betänkande

angående

RUGERUP-TATTARPS DIKNINGSFÖRETAG ÅR 1941

Långaröds och Östra Sallerups socknar

Malmöhus län

B e t ä n k a n d e

rörande fråga om statsunderstöd till utförande av Rugerup-Tattarps dikningsföretag år 1941 i Långaröds och Östra Sallerups socknar av Malmöhus län.

Belägenhet.

Området är beläget omkring 12 km sydöst om Hörby köping och angiven å till synehandlingarna hörande översiktskarta till sitt ungefärliga läge med röd färgbeteckning.

Rättsliga förhållanden m.m.

Förslag angående företaget har upprättats vid av undertecknad handlagd,den 10 december 1941 avslutad synoförrättning enligt vattenlagen. Besvär över förrättningen har inom laga tid ej anförts /Bil. 4/.

Statsbidrag från avdikningsanslaget,skogsatdikningsanslaget eller anslaget till förstärkning av ofullständiga jordbruk /avloppsförbättringsbidrag/ eller lån från odlingslånefondon eller statens avdikningslånefond har såvitt känt är tidigare icke utgått till torrläggning av i företaget ingående mark.

Hydrografiska förhållanden,avloppens dimensioner.

För de särskilda avloppsföretagens nederbördsområden,beräknade vattenmängder,lutningar m.m. och därav föranledda dimensioner samt för förslagets tekniska detaljer i övrigt redogöres i synemännens utlåtande. På översiktskartan har totala nederbördsområdets gräns angivits med en heldragen blå linje.

Arbetstid.

Enligt vid synoförrättningen meddelade bestämmelser skall företaget vara fullbordat till den 1 september 1948.

Statsunderstöd.

Förutom bidrag utan återbetalningsskyldighet,som å samtliga delägares vägnar sökes av styrelsens ordförande,hava flertalet intressenter förklarat sig önska komma i åtnjutande av lån från statens avdikningslånefond till på deras fastigheter belöpande andel

i kostnaderna för företaget,enligt en av dem den 30 december 1941 underskriven förening /Bil. 1/. Otto Månsson synes ej hava lagfart å honom tillhöriga 1/28 mtl Rugerup av 1^{7},varför statslån ej torde böra utgå till denna fastighets kostnadsandel. Bifogade tabell /Bil. 2/ utvisar varje särskild delägares andel i företaget ävensom beräknade bidrags- och lånebelopp.

Sammanfattning av uppgifter om företagets areal,kostnad och båtnad återfinnes i bil. 2.

Sammandrag av företagets kostnader är infört här nedan.

Förord.

Den vid synaförrättningen verkställda utredningen har givit vid handen,att torrläggning av i företaget ingående marker är en förutsättning för ett rationellt utnyttjande av desamma. Kostnaden överstiger båtnaden med i det närmaste 10 %. Samtliga delägare äro småbrukare,vilka för sin utkomst äro helt beroende av avkastningen från sina jordbruk. På grund härav får jag,trots att företaget ej är lönsamt,tillstyrka bifall till intressenternas ansökan om statsunderstöd.

Enligt gällande bestämmelser synes,på sätt ovannämnda tabell utvisar,statsunderstöd kunna utgå till företaget med,i avrundade tal,9.030 kronor från statens avdikningsanslag och 8.670 kronor från statens avdikningslånefond.

Bilagor.

Beträffande företaget i övrigt rörande frågor hänvisas till synehandlingarna,bestående av 1 häfte handlingar och 2 ritningar.

Karlskrona i april 19421

Thore Möller

K o s t n a d s s a m m a n d r a g

Torrläggningskostnad

Arbets- och materialkostnad	17.823:50 kr	
Ersättningar enligt utlåtandet	1.026:50 "	18.850:- kr

Förrättningskostnad

Kostnad för syneförrättningen	946:08 kr	
" " utredn. ang. statsunderstöd	47:30 "	993:38 "
	Summa	19.843:38 kr

Karlskrona 1 april 1942.

Thore Möller

Vid arbetsplanens fastställande har kostnaden för företaget beräknats till 19.843 kronor 38 öre, varav å låntagarnas andel 19.050 kronor 80 öre.

Stockholm den 22 april 1944.
På Kungl. Lantbruksstyrelsens vägnar
Hjalmar Forsman

Rätt avskrivet betygar:
Erik Alström
Statens e. lantbruksingenjör.

Bil. 1.

F ö r e n i n g

Undertecknade delägare i Rugerup-Tattarps dikningsföretag år 1941 i Långaröds och Östra Sallerups socknar, Malmöhus län, förklara oss härmed vilja komma i åtnjutande av lån från till dylikt ändamål anvisade statsmedel och giva för den skull styrelsens ordförande i uppdrag:

att göra framställning om största möjliga lån från statens avdikningslånefond till företagets genomförande,

att, därest dylikt lån beviljas, för vår räkning med vederbörande myndighet uppgöra kontrakt om arbetenas utförande ävensom underteckna övriga i samband härmed erforderliga förbindelser och handlingar,

att mottaga och utkvittera utanordnade lånebelopp, samt

att anlita sakkunnig person för uppgörande av för lånets sökande och utbekommande erforderliga handlingar och ritningar.

Rugerup m.fl. Önneköp, den 30 December 1941.

Anna Nilsson Rugerup	Otto Månsson Rugerup	Elof Nilsson Rugerup
Gottfrid Nilsson Rugerup	Harald Persson Henset	Enoch Pettersson Henset
Harry Nordahl Tattarp	Nils Nilsson Tattarp	
Nils Olsson Bjelkhult	Edvin Håkansson Rugerup	

Egenhändiga namnteckningarna bevittnas:

Nils Nilsson Rugerup Önneköp	Ragnar Månsson Rugerup Önneköp

Bil. 2.

Sammanfattning av uppgifter om företagets areal, kostnad och båtnad.

Samfällighet	Areal			Kostnad	Båtnad	Relativ kostnad
	Åker	Annan mark	Summa			
	Hektar			kronor	kronor	
Hela förfaget						
	16.35.5	27.12.5	43.48.0	1984/3.38	18070.20	1.10
Länsväkarnas andel						
	16.35.5	22.07.0	38.42.5	19050.80	17348.45	

Skarbskrona i augusti 1942
Thor Möller

PETTERSONSKA BOKTR.EFTR. KARA

Tabell, utvisande varje särskild delägares andel i

Mantal	Reg:nr	Littera	Socken, by och hemman	Samfällighet, avdelning, ägares namn	Areal					
					Åker		Annan mark		Summa	
					ha	ar	ha	ar	ha	ar
			Länzaröds socken.							
1/14	14	a	Ringsnäs	Anna Nilsson	1	41.5	1	06.0	2	47.5
1/28	ang 17	d	"	J:sma	1	83.0			1	83.0
3/56	19	B	"	Edvin Håkansson	2	77.5	2	03.0	4	80.5
1/56	18	A	"	Otto Månsson		26.5		89.0	1	15.5
1/28	ang 17		"	J:sma				90.0		90.0
1/28	110	D	"	J:sma	2	35.5	2	18.5	4	54.0
1/28	111	C	"	Olof Nilsson	2	17.5	2	04.5	4	22.0
1/4	13	L	"	Gottfrid Nilsson			2	47.5	2	47.5
			Östra Sallerups socken.							
1/64	112	C	Hemmet	Harald Persson	1	27.0		10.5	1	37.5
24/1056	142	Be	"	Enoch Pettersson			1	07.0	1	07.0
5/1056	144	Bg	"	J:sma				62.0		62.0
12/1056	143	Bf	"	J:sma				89.0		89.0
6/1056	145	Bh	"	J:sma			1	06.0	1	06.0
9/1024	114	C	Tåtarp	Malka Persson			1	09.5	1	09.5
6/84	26	Jb	"	Nils Månsson				19.5		19.5
3/256	ang 13		"	Harry Nordahl	1	73.5	1	35.5	3	09.0
ang 3/8	ang 13		"	Johannes Persson, Starrarp				27.0		27.0
ang 3/8	ang 13		"	Johannes Nilsson				34.0		34.0
ang.	120		"	Nils Olssons dödb.				24.0		24.0
2/84	27	Jc	"	Albert Sjögren, Tullstorp				57.0		57.0
182/2560	ang 110		"	Nils Anderssons, Odarp				36.5		36.5
182/2560	ang 110		"	Aron Nilsson "				24.5		24.5
182/2560	ang 110		"	Olof Jönsson, Björkhult				54.5		54.5
182/2560	ang 110		"	anders Månsson				08.5		08.5
182/2560	110		"	Nils Olsson			3	67.0	3	67.0
182/2560	ang 111		"	Olof Jönsson, Starrarp				20.5		20.5
19/1280	ang 14	C	"	Nils Nilsson	2	53.5	2	61.5	5	15.0
				Summa	16	35.5	27	12.5	43	48.0

1/ Bidraget beräknas till hälften av båtnaden

2/ Lämnat " " återstående del av båtnaden, sedan bidraget framräknats

företaget ävensom beräknade bidrags- och lånebelopp.

Båtnad		Kostnad för torrläggningen		Kostnad för syneförrättningen		Kostnad för betänkandet		Summa kostnad		Relativ kostnad	Bidragets storlek i proc. av kostnaden	Bidrag		Lån	
kr.	öre	kr.	öre	kr.	öre	kr.	öre	kr.	öre			kr.	öre	kr.	öre
14/33	50	14/95	36	75	05	3	75	1574	16	1.10	1/	716	35	716	41
1262	-	1316	46	66	07	3	30	1385	83			630	65	630	70
2307	70	2407	28	120	82	6	04	2534	14			1153	22	1153	31
466	-	486	11	24	40	1	22	511	73			232	89	232	90
134	25	140	04	7	03		35	147	42			67	09	—	
2327	25	2427	68	121	85	6	09	2555	62			1162	97	1163	06
2156	-	2249	04	112	88	5	64	2367	56			1077	37	1077	45
477	50	498	11	25	-	1	25	524	36			238	57	238	59
945	-	985	78	49	48	2	48	1037	74			472	27	472	31
428	-	446	47	22	40	1	12	469	99			213	83	213	85
248	-	258	70	12	98		65	272	33			123	89	123	90
202	-	210	72	10	58		53	221	83			100	96	100	96
318	-	331	72	16	65		83	349	20			158	93	158	94
281	50	293	65	14	74		74	309	13			140	69	—	
19	50	20	34	1	02		05	21	41			9	75	—	
1649	-	1720	16	86	34	4	32	1810	82			824	08	824	14
27	-	28	17	1	42		07	29	66			13	55	—	
34	-	35	47	1	78		09	37	34			16	98	—	
24	-	25	04	1	26		06	26	36			12	01	—	
57	-	59	46	2	98		15	62	59			28	45	—	
36	50	38	08	1	91		10	40	09			18	24	—	
24	50	25	56	1	28		07	26	91			12	28	—	
54	50	56	85	2	85		14	59	84			27	18	—	
8	50	8	87		44		02	9	33			4	24	—	
779	-	812	61	40	79	2	04	855	44			389	28	389	31
20	50	21	38	1	07		05	22	50			10	20	—	
2349	50	2450	89	123	01	6	15	2580	05			1174	08	1174	17
18070	20	18850	-	946	08	47	30	19843	38			1/ 9030	-	2/ 8670	-

Karlskrona i april 1942

Thor Möller

Bil. 4.

Att,såvitt framgår av av härstädes fört vederbörligt diarium,besvär inom laga tid icke anförts över en enligt uppgift den 10 december 1941 avslutad laga syneförrättning angående företag,benämnt Rugerup-Tattarps dikningsföretag år 1941 och avseende torrläggning genom dikning av marker,tillhörande Rugerup nr 1, Hensedt nr 1 samt Tattarp nr 1 och 2 i Långaröds och Östra Sallerups socknar,Malmöhus län; det varder härmed till bevis meddelat.

Stockholm i Söderbygdens vattendomstols kansli den 24 mars 1942.

Ex officio:

Georg Österholm

Förestående avskrifters,sid. 1 - 8,likhet med originalet bestyrkes i tjänsten:

Avskrift

R ä k n i n g

för betänkande och utredning angående statsunderstöd till Rugerup-Tatterps dikningsföretag år 1941 i Långaröds och Östra Sallerups socknar av Malmöhus län.

Betänkande och kostnadssammandrag 3 sid å 3:- kr	9:-	kr
Upprättande av ansökningshandlingar	6:-	"
" " tabell med uträkning av bidrag och lån	14:40	"
" " förteckning å lånesökandenas fastigheter	9:-	"
Anskaffande av lagakraftbevis	2:50	"
Avskrift av betänkandet m.m. 8 sid å 0:55 kr	4:40	"
Inhäftning av handlingar	2:-	"
Summa	47:30	kr

Klander mot denna räkning anställes genom stämning till vederbörande häradsrätt inom tre månader härefter.

Kavlskrona den 27 april 1942.

Thore Möller

Bestyrkes i tjänsten:

Thore Möller

Skuldförbind [illegible] överlämnad till Kungl. Statskontoret den 17/5 1945 godkänd den 24/5 1945

23c/44

Th. Lamell.

M 3*0729

DIARIE N:r 10050

K. LANTBRUKSSTYRELSEN

4 MAJ 1945

KONTRAKT.

Sedan Kungl. Lantbruksstyrelsen den 22 april 1944 till Rugerup - Tattarps dikningsföretag år 1941 i Långaröds och Östra Sallerups socknar av

MALMÖHUS LÄN

beviljat dels ***statsbidrag*** med niotusentrettio (9.030) kronor att utgå från ***statens avdikningsanslag*** och *dels* ***lån*** med åttatusensexhundrasjuttio (8.670) kronor att utgå från ***statens avdikningslånefond*** ävensom fastställt en av statens lantbruksingenjör Th. Möller vid syneförrättning år 1941 för företaget upprättad arbetsplan med därtill hörande kostnadsförslag, har undertecknad....., som av vederbörande intressenter utsetts till ~~styrelse~~ förtroendeman för företaget, ——————

med Lantbruksstyrelsen avslutat följande kontrakt, varigenom ~~vi~~ jag för egen del samt å vederbörande intressenters i företaget vägnar åtager och förbinder ~~oss~~ mig:

1:o) att utföra företaget i överensstämmelse med den fastställda arbetsplanen med de eventuella ändringar däri, varom Lantbruksstyrelsen må komma att efter framställning besluta,

att fullborda arbetet till den *1 september* 1948,

att vid företagets utförande iakttaga de föreskrifter, som av Kungl. Maj:t eller Lantbruksstyrelsen må hava meddelats,

6. 1943. 1 000.

STATENS REPRODUKTIONSANSTALT 141643

att vid sådana betongarbeten, som kunna ifrågakomma vid företaget, giva företräde för material av inhemsk tillverkning, då icke särskilda omständigheter till annat föranleda,

att bestrida vad utöver beviljat statsbidrag kan erfordras för företagets fullbordande,

att gälda vederbörande förrättningsman tillkommande gottgörelse för besiktning och avsyning av företaget,

att, när sådant av Lantbruksstyrelsen påfordras, förete behörigen verifierade räkenskaper över de med företaget förenade utgifterna ävensom att, därest det skulle visa sig, att torrläggningskostnad, varför statsmedel beviljats, beräknats till högre belopp än den verkliga kostnaden, efter föreskrift av Lantbruksstyrelsen vidkännas motsvarande minskning av statsbidraget och lånet,

att underhålla det utförda arbetet intill dess sådan underhållsskyldighet kan varda andra i laga ordning ålagd eller vederbörande från underhållsskyldigheten befriats, samt

att vid arbetets utförande ävensom i fråga om underhållsskyldighetens fullgörande underkasta ~~oss~~ mig Lantbruksstyrelsens inseende och kontroll;

2:o) att för tjänsteman, som förordnats att verkställa besiktning eller avsyning av företaget eller inspektion av underhållsarbetet, tillhandahålla den för företaget fastställda arbetsplanen med därtill hörande handlingar och ritningar;

3:o) att i händelse avvikelse utan därtill i vederbörlig ordning erhållet tillstånd skett från den fastställda arbetsplanen, eller arbetet icke blivit fullbordat inom därför bestämd tid och Lantbruksstyrelsen ej heller medgivit anstånd med dess utförande, eller Kungl. Statskontoret skulle finna den säkerhet, som blivit ställd för till Statskontoret avgiven skuldförbindelse angående lånets återbetalning, icke vidare nöjaktig, och ny säkerhet som av Statskontoret godkännes, icke varder inom bestämd tid avlämnad, eller den bestämda annuiteten icke varder i behörig tid erlagd, låta det ankomma på Lantbruksstyrelsen att inställa vidare utbetalning av statsmedlen samt att återfordra vad därav uppburits beträffande lånet dock endast därest icke beslut om detsammas återbetalning och fördelning blivit meddelat, att inom viss angiven tid på en gång eller efter hand inbetalas, bidragsmedlen till Lantbruksstyrelsen, och lånemedlen till Statskontoret, ävensom att å sålunda lyftade och återburna medel erlägga fem procent årlig ränta från lyftningsdagen till dess återbetalning sker;

4:o) att ifråga om tid för lyftande av statsmedlen låta gälla vad Lantbruksstyrelsen därutinnan bestämmer, och skall någon del av statsbidraget och lånet innestå i Lantbruksstyrelsen, intill dess arbetet blivit vederbörligen avsynat och av Lantbruksstyrelsen godkänt;

5:o) att vid avslutandet av detta kontrakt för förvaring i Lantbruksstyrelsens arkiv till Styrelsen överlämna ett exemplar av till ärendet hörande förslag och utredning, dock med undantag för sådana förrättningsakter, som enligt gällande bestämmelser i fråga om redovisning av akter rörande företag enligt 7 kap. vattenlagen må vid nämnda tidpunkt hava överlämnats till Lantbruksstyrelsen, ävensom att, innan sista delen av statsmedlen lyftes, till Lantbruksstyrelsen överlämna fullständig beskrivning jämte ritning över sådan avvikelse från den fastställda planen, vartill vederbörligt tillstånd må hava meddelats;

6:o) att bestrida eller gottgöra kostnader, som i följd av erhållna statsbidrag och lån kunna föranledas för Lantbruksstyrelsen eller Statskontoret;

7:o) att för fullgörande av detta kontrakt ävensom, därest mot kontraktet brytes, för återbäring av lyftade statsmedel jämte därå upplupen ränta, ställa säkerhet, som av Lantbruksstyrelsen godkännes;

8:o) att till Statskontoret avgiva med behörig borgen eller annan säkerhet försedd skuldförbindelse angående lånets återbetalning; samt

9:o) att fullgöra de övriga åtaganden, som enligt gällande bestämmelser åligga mottagare av ifrågavarande statsmedel.

Härav äro två lika lydande exemplar upprättade, av vilka vardera kontrahenten tagit ett.

Rugerup Önneköp den 19 Decem 1944

Edvin Håkansson

Lantbrukare

Rugerup No 1 hångaröds socken

Att Lantbrukare Edvin Håkansson Rugerup No 1 hångaröds socken

i bägges vår närvaro egenhändigt undertecknat förestående kontrakt, intyga:

Anna Nilsson — Nils Nilsson

Adress Rugerup Önneköp — Adress Rugerup Önneköp

Kungl. Lantbruksstyrelsen antager detta kontrakt.

Stockholm den 8 juni 1945.

På Kungl. Lantbruksstyrelsens vägnar

[signature]

Vederbörandes uppmärksamhet fästes å bestämmelserna i 13 kap. 17 § vattenlagen, vari stadgas att, därest det framtida underhållet försummas, Konungens Befallningshavande eller annan myndighet Konungen bestämmer äger själv bota bristen på den försumliges bekostnad.

Inbag.

FÖREDRAGET
DEN 21 FEB 1950
LANTBRUKSSTYRELSEN

236/44

RAPPORT

över verkställd avsyning.

LANTBRUKSSTYRELSEN
23 DEC. 1949
STATENS NR J 4340

Företag: Rugerup-Tattarps df. av år 1941 i Långaröds och Ö. Sallerups s:nar,
(namn, socken och län)
Malmöhus län.

Ordf. i styrelsen: Lantbr. Edvin Håkansson, Rugerup, Önneköp.
~~Förtroendeman~~:
~~Intressent~~:

Arbetsplanen fastställd den 22/4 1944

Ändring medgiven den

Bidrag från statens avdikningsanslag 9030 kronor

Lån från statens avdikningslånefond 8670 kronor

Arbetstid enl. synemännens utlåtande till den 1/9 1948

Arbetstid enl. kontrakt med Lantbruksstyrelsen till den 1/9 1948

Förlängning medgiven av {Lantbruksstyrelsen / Vattendomstolen} till

Vid förrättningen, som verkställts av undertecknad den 5/12 1949, har befunnits att företaget ej påbörjats. Intressenterna hava även förklarat, att de ej ämna utföra företaget samt att de avstå från beviljat bidrag och lån. Skrivelse härom, ställd till Kungl. Lantbruksstyrelsen och undertecknad av ordföranden i företagets styrelse, bifogas.

Malmö den 22 december 1949.

C.H.Wallér.

(Intet bygt.)

Till

Kungl. Lantbruksstyrelsen.

LANTBRUKSSTYRELSEN
23 DEC. 1949
DIARIE NR J 4340
SAK Nr

Härmed får jag meddela, att Rugerup-Tattarps dikningsföretag av år 1941 i Långaröds m.fl. sockmar, Malmöhus län, till vilket företag Kungl. Lantbruksstyrelsen den 22 april 1944 beviljat bidrag och lån av statsmedel, ej kommer att utföras, varför delägarne i företaget avstå från beviljat bidrag och lån.

Rugerup per Önneköp den 5 december 1949.

Edvin Håkansson

Ordf. i företagets styrelse.

22/4 44

Rugerup-Tattarps dikningsföretag år 1941

Malmöhus län

F ö r t e c k n i n g

å fastigheter, till vilkas andelar i kostnaderna för företaget av-dikningslån sökes.

Långaröds socken

Rugerup	1/4	mtl	1^{3}	äg.	Gottfrid Nilsson, lagf. 30/8 1918, § 40.
"	1/14	"	1^{4}	"	Anna Nilsson, lagf. 27/6 1934, § 245
"	1/28	"av	1^{7}		
"	1/56	"	1^{8}	"	Otto Månsson, lagf. 11/2 1926, § 62.
"	3/56	"	1^{9}	"	Edvin Håkansson, lagf. 21/3 1934, § 64.
"	1/28	"	1^{10}	"	Otto Månsson, lagf. 11/2 1926, § 62.
"	1/28	"	1^{11}	"	Elof Nilsson, lagf. 27/10 1927, § 103.

Östra Sallerups socken.

Hensedt	1/64	mtl	1^{12}	äg.	Harald Persson, lagf. 5/5 1924, § 166.
"	24/1056	"	1^{42}	"	Enoch Pettersson, lagf. 23/3 1938, § 173.
"	12/1056	"	1^{43}		
"	5/1056	"	1^{44}		
"	6/1056	"	1^{45}		
Tattarp	3/256	"av	1^{3}	"	Harry Nordahl, lagf. 11/10 1933, § 510.
"	19/1280	"av	1^{4}	"	Nils Nilsson, lagf. 2/4 1917, § 141.
"	189/2560	"	1^{10}	"	Nils Olsson, lagf. 5/6 1899, § 315.

Kristianstad i april 1942.

Thore Möller

DIARIE Nr 14460
K. LANTBRUKSSTYRELSEN
13 JUL. 1942
M 3 * 0729

Kungl Lantbruksstyrelsens
Kulturtekniska byrås arkiv

Konv 148/1944

Handlingar

till

RUGERUP-TATTARPS DIKNINGSFÖRETAG ÅR 1941

Långaröds och Ö. Sallerups socknar,

Malmöhus län.

Handlingar

till

RUGERUP-TATTARPS DIKNINGSFÖRETAG ÅR 1941.

Långaröds och Ö. Sallerups socknar, Malmöhus län.

Till akten hör: 1 häfte handlingar innehållande 72 paginerade sidor, 2 ritningar samt 1 arvodesräkning.

Protokoll, fört vid syne-
förrättning enligt nattenlagen
angående torrläggning av mark
tillhörande Lattarp nr 1 och 2
samt Hemedt nr 1 i Östra
Tallemps socken och Ringamp
nr 1 i Långarods socken
av Malmöhus län.

Onsdagen den 31 maj 1939 kl. 10 fm inställde sig undertecknad förrättningsman jämte skiftesgodemännen Alfred Andersson i Ormastorp och Ola Olsson i Päarp hos lantbrukaren Nils Nilsson i Lattarp för att på grund av länsstyrelsens för förrättningsmannen utfärdade förordnande påbörja förrättningen. Genom kungörelse (Bil. B[1-2]), upplåst i Östra Tallemps och Långarods socknars kyrkor den 14 maj 1939 och införd i tidningen Mellersta Skåne den 15 samma månad, samt genom särskilda underrättelser, enligt förteckning (Bil. C), hade intressenterna kallats till dagens sammanträde, i anledning varav följande sakägare jämte synemännen kommit tillstädes:

Sökande hos förrättningen:
Lantbrukaren Nils Nilsson, Lattarp

Övriga sakägare:
Lantbrukaren Nils Jönsson, Lattarp
——"—— Nils Olsson, ——"——
——"—— Gösta Olofsson, numera ägare till Olof Jönssons fastighet.
——"—— Nils Andersson, Odemp
——"—— Axel Larsson, ——"——
——"—— Olof Jönsson, Stararp
——"—— Olof Andersson, Odemp
——"—— Ola Andersson, Bjälkhult
——"—— Harry Nordahl, Lattarp

Landtmukaren	Per Månsson,	Tattarp
—— " ——	Malte Persson,	—— " ——
—— " ——	Enoch Pettersson,	Hensedt
—— " ——	Harald Persson,	—— " ——
—— " ——	Gottfrid Nilsson,	Rugemp
" —— " ——	Anna Nilsson,	—— " ——
" —— " ——	Edvin Håkansson,	—— " ——
" —— " ——	Otto Månsson,	—— " ——
" —— " ——	Elof Nilsson,	—— " ——

§ 1.

Ansökningen till förrättningen och länsstyrelsens med anledning härav utfärdade förordnande upplästes och bilades handlingarna (Bil. A^{1-3}).

§ 2.

Mot synemännen anfördes intet jäv. Själva visste de ej om något jävsförhållande till någon nu känd sakägare.

§ 3.

Framvisades nivåkarta över terläggningsområdet och profilritningar över undersökta avlopp.

§ 4.

Vid undersökningarna hade Anna Nilsson, Otto Månsson, Edvin Håkansson och Elof Nilsson skriftligen förenat sig med sökanden. Sedan dessa personer förklarat sig hava egenhändigt underskrivit föreningshandlingen, bevittnades namnteckningarna av synemännen, varefter densamma lades till handlingarna (Bil. D).

§5.

Sökanden, och de, som förenat sig med honom om företaget, yrkade, att följande avlopp skulle uppgrävas i den omfattning, som erfordrades för ändamålsenlig torrläggning av deras marker:
Huvudavloppet, sträckan 0 – 28+10 samt
sidodikena, sträckorna 30 – 32+46 och 43 – 44+18.

Sökandena yrkade vidare att avloppen skulle göras täckta i de fall, då så kunde ske utan oskälig fördyring av företaget.

§6.

För den händelse kostnaden icke bleve allt för hög, förklarade sig Anna Nilsson villig gälda merkostnaden för täckt avlopp över sina marker.

§7.

Om Eppet avlopp komme till utförande, ansågos broar eller trummor böra på företagets bekostnad byggas vid 2+89, 7+30, 9+98, 11+44, 14+59, 15+10, 18+4, 20+24, 21+14 och 36+14

§8.

Upplystes, att Ola Andersson, Alfred Persson, Olof Jönsson och Anders Månsson i Stanarp, Ola Trulsson i Hårderup samt Nils Albrektsson endast ägde rätt till torvtäkt å sina skiften men att bottnen tillhörde stamfastigheterna.

§9.

Det ansågs rättvist, att ersättning utginge så väl för upplåtelse av mark till de öppna avloppen som för intrång genom uppläggning av schaktningsmassor.

§ 10.

Tillsades, att synemännen omedelbart ämnade besiktiga marker och avlopp, varvid markägarna anmodades närvara för att lämna upplysningar om ägogränser o. dyl., samt att därefter nytt sammanträde skulle hållas på tid och plats, som komme att i laga ordning kungöras.

§ 11.

Som intet vidare förekom, avslutades sammanträdet.

Tattarp den 31 maj 1939.

Thore Möller

Alfred Andersson Ola Olsson

Onsdagen den 10 december 1941 kl 10 fm inställde sig åter ovan angivna synemän hos lantbrukaren Nils Nilsson i Tattarp för att fortsätta förrättningen. Kungörelse angående förrättningen hade avsänts till pastorsämbetena i Långaröd och Östra Sallerup den 18 november 1941 och varit införd i tidningen Mellersta Skåne den 25 samma månad (Bil. B 3-4), i anledning varav följande sakägare och ~~synemän~~ ombud jämte synemännen kommit tillstädes:

Lantbrukaren Nils Nilsson, Tattarp
—— " —— Nils Olsson, —— " ——
—— " —— Harry Nordahl, —— " ——
—— " —— Anna Nilsson, Rugerup
—— " —— Edvin Håkansson, —— " ——
—— " —— Otto Månsson, —— " ——
—— " —— Elof Nilsson, —— " ——, genom lantbrukaren Ola Persson, Buus, enligt fullmakt (Bil. E.).

§ 12.

Det vid förra sammanträdet förda protokollet upplästes och lämnades utan anmärkning.

§ 13.

Beslöts, att sidodikena skulle utgå ur förslaget.

§ 14.

Förrättningsmannen redogjorde för det upprättade förslaget, den beräknade bättnaden, utgående ersättningar, kostnadernas fördelning m. m.

§ 15.

Synemännen avgåvo utlåtande (Bil. K.), vilket genom upplåsning delgavs de närvarande.

§ 16.

Till styrelse utsågos:

Lantbrukaren Edvin Håkansson, Rugarp, Ömetorp, ordförande
—"— Otto Månsson, —"— —"— v. —"—
—"— Olof Nilsson, —"— —"—
—"— Nils Nilsson, Lattarp, Vollsjö
—"— Harry Nordahl, —"— —"—

§ 17.

Utmätmades gode männens ersättningar och uppgingo för 24 timmar 40 öre för vardera Alfred Andersson och Ola Olsson, eller tillhopa 48 timmar 80 öre.

§ 18.

Antecknades, att förrättningsmannen debiterat dagsverke för följande antal dagar och förrättningsåtgärder:

Längdmätning, avvägning o. dyl.	8 ½ dagar
Sammanträden och marknadering	2 —"—

Utredning på lantmäterikontoret	1 dag
Upprättande av förslag till brunnar m.m.	$\frac{3}{4}$ "
Summa	$12\frac{1}{4}$ dagar

§ 19.

För handlangning vid undersökningarna skulle till Nils Nilsson i Tattarp utgivas ersättning med 169 kronor och till fru Anna Nilsson för ribb m.m. 8 kronor 50 öre.

§ 20.

Tillsades, att avskrifter och kopior av handlingar och ritningar komme att inom trettio dagar tillställas styrelsens ordförande.

§ 21.

Förrättningen förklarades avslutad.

§ 22.

Som intet vidare förekom upplästes protokollet och sammanträdet avslutades.

Tattarp den 10 december 1941

Thore Möller

[signature] [signature]

Bil. A³.

Ek.d.litt. ∠ n:r 2/233. 1937.

RESOLUTION.

Översändes till extra lantbruksingenjören Th. Möller, som förordnas att, därest laga hinder ej möter, i behörig ordning företaga den i inneliggande ansökan omförmälda förrättning; skolande bevis om detta förordnandes emottagande skyndsamt hit insändas.

Malmö i landskansliet den 5 oktober 1937.

8.99
1937

Bil. A²

Ek.d.litt. ⌐ n:r 2/233 - 1937.

Ink. till Lantbruksingeniörskontoret
den 11/1 1937

LANSSTYRELSEN I MALMÖHUS LÄN

RESOLUTION.

Översändes till Lantbruksingenjören i Malmöhus län, som förordnas att, därest laga hinder ej möter, i behörig ordning företaga den i inneliggande ansökan omförmälda förrättning; skolande bevis om detta förordnandes emottagande skyndsamt hit insändas.

Malmö i landskansliet den 9 januari 1937.

[signature]

[signature]

Erkänt mottagandet d. 14/4-37

9. 2/233 Bil A!

Ek. D. ~~litt.~~ ..... nr ..... år 1937
Länsstyrelsen i Malmöhus län.
Ink. 9. JAN. 1937
Landskansliet.

Till Kungliga Maj:ts.

Befallningshavande i Malmöhus läns.

Undertecknad får härmed vördsamt anhålla om förordnande för vederbörlig lantbruksingenjör, att enligt gällande lag förrätta syn för torrläggning av mark till No 1 Tattorp uti Ö. Sallerups socken, Frosta härad.

Tattorp pr. Ö. Sallerup
den 7/1 1937
Nils Nilsson

Hemmansägare.

Bil. B.

K u n g ö r e l s e .

Syneförrättning enligt vattenlagen angående torrläggning av mark tillhörande Tattarp nr 1 och 2 samt Hensedt nr 1 i Östra Sallerups socken och Rugerup nr 1 i Långaröds socken, Malmöhus län, handlägges vid sammanträde hos lantbrukaren Nils Nilsson i Tattarp onsdagen den 31 maj 1939 kl. 10 fm.

Höör den 9 maj 1939.

Thore Möller

/Thore Möller/
Statens e. lantbruksingenjör

Upplästt i Långaröds kyrka Sönd. den 14/5 1939, intyger

K. Forsberg
jo. 1.

Bil. B²

K u n g ö r e l s e .

Syneförrättning enligt vattenlagen angående torrläggning av mark tillhörande Tattarp nr 1 och 2 samt Hensedt nr 1 i Östra Sallerups socken och Rugerup nr 1 i Långaröds socken, Malmöhus län, handlägges vid sammanträde hos lantbrukaren Nils Nilsson i Tattarp onsdagen den 31 maj 1939 kl. 10 fm.

Höör den 9 maj 1939.

Thore Möller

/Thore Möller/
Statens e. lantbruksingenjör

Upplästa i Ö. Sallerups Kyrka Sönd. den 14/5 1939, intygar
K. Forsberg
p.o.

Införd i tidningen Mellersta Skåne den 15 maj 1939, betygar:

Thore Möller.

Bil. B 3

K u n g ö r e l s e

Syneförrättning enligt vattenlagen angående torrläggning av marker, tillhörande Tattarp nr 1 och Henset nr 1 i Östra Sallerups socken samt Rugerup nr 1 i Långaröds socken, Malmöhus län, handlägges ånyo vid sammanträde hos lantbrukaren Nils Nilsson i Tattarp onsdagen den 10 december 1941 kl. 10 fm.

Vid sammanträdet förekommer bl.a. styrelseval.

Karlskrona den 18 november 1941.

Thore Möller
Statens lantbruksingenjör

Uppläst i Ö. Sallerups kyrka den 7 dec. 1941 intygas.

F. Hellberg
v. pastor.

Bil. B 4.

K u n g ö r e l s e

Synefärrättning enligt vattenlagen angående torrläggning av marker, tillhörande Tattarp nr 1 och Henset nr 1 i Östra Sallerups socken samt Rugerup nr 1 i Långaröds socken, Malmöhus län, handlägges ånyo vid sammanträde hos lantbrukaren Nils Nilsson i Tattarp onsdagen den 10 december 1941 kl. 10 fm.

Vid sammanträdet förekommer bl.a. styrelseval.

Karlskrona den 18 november 1941.

Thore Möller
Statens lantbruksingenjör

Uppläst i Långaröds kyrka
den 7 Dec. 1941 intygas.

F. Hellberg
e. pastor.

Införd i tidningen Mellersta Skåne den 25 november 1941. betygar:

Bil. C.

F ö r t e c k n i n g

över kungörelser,kallelser och underrättelser angående sammanträden vid syneförrättning enligt vattenlagen för torrläggning av mark tillhörande Tattarp nr 1 m.fl. i Östra Sallerups socken,Malmöhus län,avlämnade å poster nedanskrivna dagar.

Den 9 maj 1939 angående sammanträde hos Nils Nilsson i Tattarp den 31 samma månad.

Kungörelse till pastorsämbetet i Östra Sallerup,			Östra Sallerup
" " " " Långaröd,			Önneköp.
" " tidningen Mellersta Skåne,			Hörby.
Kallelse till skiftesgodemannen Alfred Andersson,		Ormastorp,	Östra Sallerup
" " " Per Persson,		Ellestorp,	Önneköp.
Underrättelse till lantbrukaren	Nils Nilsson,	Tattarp,	Vollsjö.
" " "	Nils Jönsson,	"	Östra Sallerup
" " "	Nils Olssons sterbhus	Oderup,	Östraby.
" " "	Johannes Nilsson,	Starrarp,	Vollsjö.
" " "	Johannes Persson,	"	"
" " "	Nils Olsson,	Tattarp,	Östra Sallerup
" " "	Ola Trulsson,	Hårderup,	Vollsjö.
" " "	Olof Jönsson,	Bjälkhult,	"
" " målaren	Anders Månsson,	Starrarp,	"
" " lantbrukaren	Nils Andersson,	Oderup,	Östraby.
" " "	Aron ~~Nilsson~~ Larsson,	"	"
" " "	Olof Jönsson,	Starrarp,	Vollsjö.

Underrättelse, till	lantbrukaren	Alfred Persson,	Bjälkhult,	Vollsjö.
" "	"	Olof Andersson,	Oderup,	Östraby.
" "	"	Sven Olsson,	Satsarp,	"
" "	fröknarna	Hilda i Johanna Tykesson,	Karlsholm,	Hörby.
" "	lantbrukaren	Ola Andersson,	Bjälkhult,	Vollsjö.
" "	"	Harry Nordahl,	Tattarp,	"
" "	"	Nils Månsson,	Pärup,	Östra Sallerup.
" "	"	Albert Sjögren,	Tullstorp,	" "
" "	"	Per Månsson,	Tattarp,	" "
" "	"	Malte Persson,	"	" "
" "	"	Enoch Pettersson,	Hensedt,	" "
" "	"	Harald Persson,	"	" "
" "	"	Gottfrid Nilsson,	Rugerup,	Önneköp.
" "	"	Anna Nilsson,	"	"
" "	"	Edvin Håkansson,	"	"
" "	"	Otto Månsson,	"	"
" "	"	Elof Nilsson,	"	"
" "	Ålderm	annen i Rugerups by,		"

Den 15 maj 1939 angående ovan angivna sammanträde.

Kallelse till skiftesgodemannen Ola Olsson, Pärup, Östra Sallerup.

Den 18 november 1941 angående sammanträde hos Nils Nilsson i Tattarp den 10 nästa december.

Kungörelse till pastorsämbetet i Östra Sallerup, Östra Sallerup.

" " " " Långaröd, Önneköp.

" " tidningen Mellersta Skåne, Hörby.

Kallelse till skiftesgodemannen Alfred Andersson, Ormastorp, Ö. Sallerup

" " " Ola Olsson i Pärup, " "

Bil. D.

Förening

Undertecknade förena sig härmed med sökanden till det företag, som avser torrläggning av vattenskadade marker hörande till Tattarp No 1 i Ö. Sallerups socken och påyrka vi företagets utsträckning att oss tillhörande vattenbesvärade marker kunna nöjaktigt torrläggas

Rugerup, Önnehöp den 27 aug. 1938

Anna Nilsson
Otto Wausson
Edvin Håkansson
Elsa Nilsson

Elsa Möller

Bevittnas:
Elfred Andersson
Ola Olsson

Bil. E.

Fullmakt

för Ola Persson, Bens, att vid dikningssammanträdet Tattarp, Rugerup föra min talan. Ombudets laga åtgärder godkännes.

Hölleviken den 7 dec. 1941

Elof Nilsson

Bevittnas:

F. Lidström Hugo Nilsson

Bil. F.

Areal								Nuvarande värde			Blivande värde			Förbättringsvärde		
Åker		Äng och odlingsmark		Annan duglig mark		Inpediment och högl. mark		pr har	pr ägofigur		pr har	pr ägofigur		pr har	pr ägofigur	
Har	ar	Har	ar	Har	ar	Har	ar	Kr.	Kr.	öre	Kr.	Kr.	öre	Kr.	Kr.	öre
7		8		9		10		11	12		13	14		15	16	

Ägobeskrivning
och
värderingslängd.

Socken, by och hemman	Registernummer	Littera å kartan	Hemmanstal	Ägofigurens nummer	Delägares namn, hemvist m. m. samt ägobeskrivning
1	2	3	4	5	6
Långaröds socken.					
Rasarup	13	c	1/4		Gottfrid Nilsson
				1	äng, förbättras ej
				2	" " "
				3	" " "
				4	" " "
				5	" " "
				6	" " "
				7	" " "
				8	" " "
					Summa
-"-	kvarnplats				Samfäld till Rasarup
				9	äng, förbättras ej
				10	" " "
				11	väg
				12	äng " "
					Summa
-"-	14	a	1/14		Anna Nilsson
				13	äng
				14	"
				15	åker, mullgrd
				16	väg och åkerrum
				17	äng
				18	"
				19	åker, mullgrd
				20	äng
					Transp

Areal								Nuvarande värde			Blivande värde			Förbättringsvärde		
Åker		Äng och odlingsmark		Annan duglig mark		Inpediment och högl. mark		pr har	pr ägofigur		pr har	pr ägofigur		pr har	pr ägofigur	
Har	ar	Har	ar	Har	ar	Har	ar	Kr.	Kr.	öre	Kr.	Kr.	öre	Kr.	Kr.	öre
7		8		9		10		11	12		13	14		15	16	
							11.5									
							05.0									
							30.5									
							18.0									
							15.0									
							50.5									
							22.0									
							30.0									
						1	82.5									
							03.5									
							02.5									
							02.5									
							01.5									
							10.0									
			12.0					150	18	-	200	24	-	50	6	-
			11.0					"	16	50	"	22	-	"	5	50
	29.5							700	164	50	1400	329	-	700	164	50
							01.5	—			—			—		
			11.0					350	38	50	400	44	-	50	5	50
			12.0					"	42	-	"	48	-	"	6	-
	59.0							700	413	-	1400	826	-	700	413	-
			60.0					"	420	-	"	840	-	"	420	-
	82.5		106.0				01.5		1112	50		2133	-		1020	50

Socken, by och hemman	Registernummer	Littera å kartan	Hemmanstal	Ägofigurens nummer	Delägares namn, hemvist m. m. samt ägobeskrivning
1	2	3	4	5	6
					Transport
				21	åker, mulljord
				22	" "
				23	" "
				24	" "
				25	avlopp
					Summa
Rugerup	av 17	d	av 1/28		Anna Nilsson
				26	åker, mulljord
				27	" "
				28	" "
				29	" "
				30	" "
				31	" "
				32	" "
				33	" "
				34	avlopp
					Summa
"	19	B	3/56		Edvin Håkansson
				35	åker, mulljord
				36	" "
				37	" "
				38	torvhåla
				39	åker,
				40	äng, forbättras ej
				41	väg och vägkant
					Transp.

Areal								Nuvarande värde			Blivande värde			Förbättringsvärde		
Åker		Äng och odlingsmark		Annan duglig mark		Inpediment och högl. mark		pr har	pr ägofigur		pr har	pr ägofigur		pr har	pr ägofigur	
Har	ar	Har	ar	Har	ar	Har	ar	Kr.	Kr.	öre	Kr.	Kr.	öre	Kr.	Kr.	öre
7		8		9		10		11	12		13	14		15	16	
	82.5	1	06.0				01.5		1112	50		2133	-		1020	50
	17.5							700	122	50	1400	245	-	700	122	50
	26.5							"	185	50	"	371	-	"	185	50
	13.5							"	94	50	"	189	-	"	94	50
	01.5							"	10	50	"	21	-	"	10	50
							11.0									
1	41.5	1	06.0				12.5		1525	50		2959	-		1433	50
	17.0							700	119	-	1400	238	-	700	119	-
	13.0							"	91	-	"	182	-	"	91	-
	24.0							"	168	-	"	336	-	"	168	-
	16.5							"	115	50	"	231	-	"	115	50
	30.0							"	210	-	"	420	-	"	210	-
	38.0							"	266	-	"	532	-	"	266	-
	35.0							"	245	-	"	490	-	"	245	-
	09.5							900	85	50	"	133	-	500	47	50
							10.5	—			—			—		
1	83.0						10.5		1300	-		2562	-		1262	00
	33.5							700	234	50	1400	469	-	700	234	50
	45.0							"	315	-	"	630	-	"	315	-
	58.0							"	406	-	"	812	-	"	406	-
							05.5	—			—			—		
	65.5							700	458	50	1400	917	=	700	458	50
							05.0	—			—			—		
							10.5	—			—			—		
2	02.0						21.0		1414	00		2828	-		1414	-

Socken, by och hemman	Registernummer	Littera å kartan	Hemmanstal	Ägofigurens nummer	Delägares namn, hemvist m. m. samt ägobeskrivning
1	2	3	4	5	6
					Transp.
				42	åker, mullgod
				43	" "
				44	" "
				45	" "
				46	avloppr
				47	äng
				48	" kogfäud
				49	väg
				50	äng, kogfäud
				51	"
				52	"
				53	"
				54	torvhåla
				55	"
				56	äng, förbättras ej
				57	" " "
				58	torvhåla " "
				59	äng förbättras ej
				60	"
				61	"
					Summa
Rugerup	18	A	1/56		Otto Mårtsson
				62	åker, mullgod
				63	" "
				64	" "
				65	äng
					Transp.

Areal								Nuvarande värde			Blivande värde			Förbättringsvärde		
Åker		Äng och odlingsmark		Annan duglig mark		Inpediment och högl. mark		pr har	pr ägofigur		pr har	pr ägofigur		pr har	pr ägofigur	
Har	ar	Har	ar	Har	ar	Har	ar	Kr.	Kr.	öre	Kr.	Kr.	öre	Kr.	Kr.	öre
7		8		9		10		11	12		13	14		15	16	
2	02.0						21.0		1414	-		2828	-		1414	-
	33.5							600	201	-	1400	469	-	800	268	-
	26.0							"	156	-	"	364	-	"	208	-
	06.0							800	48	-	"	84	-	600	36	-
	10.0							"	80	-	"	140	-	"	60	-
							04.5	—			—			—		
			46.5					200	93	-	400	186	-	200	93	-
							09.0	—			—			—		
							03.0	—			—			—		
							16.0	—			—			—		
			53.5					300	160	50	400	214	-	100	53	50
			35.5					60	21	30	200	71	-	140	49	70
			47.0					200	94	-	400	188	-	200	94	-
							11.0	—			—			—		
							14.0	—			—			—		
							23.5	—			—			—		
							60.5	—			—			—		
							05.0	—			—			—		
							12.5	—			—			—		
			19.0					50	9	50	200	38	-	150	28	50
			01.5					200	3	-	400	6	-	200	3	-
2	77.5	2	09.0			1	83.0		2280	30		4588	-		2307	70
	03.5							900	31	50	1400	49	-	500	17	50
	11.5							700	80	50	"	161	-	700	80	50
	11.5							"	80	50	"	161	-	"	80	50
			05.5					300	16	50	600	33	-	300	16	50
	26.5		05.5						209	00		404	-		195	-

Socken, by och hemman	Registernummer	Littera å kartan	Hemmanstal	Ägofigurens nummer	Delägares namn, hemvist m. m. samt ägobeskrivning
1	2	3	4	5	6
					Transp
				66	äng
				67	"
				68	"
				69	"
				70	mosse, förbättras ej
					Summa
Rugerup	ar 1 7		ar 1/28		Otto Månsson
				71	äng
				72	"
				73	lovhåla
					Summa
"	1 10	D	1/28		Otto Månsson
				74	väg och vägren
				75	åker
				76	"
				77	äng
				78	"
				79	åker
				80	"
				81	väg
				82	åker
				83	äng
				84	åker
				85	äng
				86	"
					Transport

PETTERSONSKA BOKTRYCKERI, SKÅRA

351336

Areal								Nuvarande värde			Blivande värde			Förbättringsvärde		
Åker		Äng och odlingsmark		Annan duglig mark		Inpediment och högl. mark		pr har	pr ägofigur		pr har	pr ägofigur		pr har	pr ägofigur	
Har	ar	Har	ar	Har	ar	Har	ar	Kr.	Kr.	öre	Kr.	Kr.	öre	Kr.	Kr.	öre
7		8		9		10		11	12		13	14		15	16	
	26.5		05.5						209	-		404	-		195	-
			19.0					400	76	-	600	114	-	200	38	-
			44.0					200	88	-	"	264	-	400	176	-
			10.5					"	21	-	"	63	-	"	42	-
			10.0					50	5	-	200	20	-	150	15	-
							45.5	—			—			—		
	26.5		89.0				45.5		399	-		865	-		466	-
			01.5					100	1	50	200	3	-	100	1	50
			88.5					50	44	25	"	177	-	150	132	75
							02.5	—			—					
			90.0				02.5		45	75		180	-		134	25
							02.0	—			—			—		
	33.0							600	198	-	1400	462	-	800	264	-
	22.5							"	135	-	"	315	-	"	180	-
			11.5					250	28	75	400	46	-	150	17	25
			02.5					800	20	-	1400	35	-	600	15	-
	20.0							700	140	-	"	280	-	700	140	-
	60.0							"	420	-	"	840	-	"	420	-
							19.5	—			—			—		
	44.0							700	308	-	1400	616	-	700	308	-
			15.0					100	15	-	200	30	-	100	15	-
	56.0							800	448	-	1400	784	-	600	336	-
			17.0					400	68	-	1000	170	-	"	102	-
			11.5					"	46	-	"	115	-	"	69	-
2	35.5		57.5				21.5		1826	75		3693	-		1866	25

Socken, by och hemman	Registernummer	Littera å kartan	Hemmanstal	Ägofigurens nummer	Delägares namn, hemvist m. m. samt ägobeskrivning
1	2	3	4	5	6
					Transp
				87	äng
				88	"
				89	" förbättras ej
				90	torrhåla
				91	äng "
				92	"
				93	"
				94	" torrhåla
				95	äng
				96	äng
					Summa
Ryssnäs	111	C	1/28		Olof Nilsson
				97	äng, torrhåla
				98	"
				99	"
				100	"
				101	" förbättras ej
				102	" " "
				103	" " "
				104	"
				105	" backe
				106	" torrhåla
				107	åker
				108	"
				109	"
				110	"
					Transport

Areal								Nuvarande värde			Blivande värde			Förbättringsvärde		
Åker		Äng och odlingsmark		Annan duglig mark		Inpediment och högl. mark		pr har	pr ägofigur		pr har	pr ägofigur		pr har	pr ägofigur	
Har	ar	Har	ar	Har	ar	Har	ar	Kr.	Kr.	öre	Kr.	Kr.	öre	Kr.	Kr.	öre
7		8		9		10		11	12		13	14		15	16	
2	35.5		57.5				21.5		1826	75		3693	-		1866	25
			31.0					200	62	-	400	124	-	200	62	-
			32.5					300	97	50	800	260	-	500	162	50
							26.5	—			—			—		
			36.5					—			100	36	50	100	36	50
							11.5	—			—			—		
			12.0					100	12	-	200	24	-	100	12	-
			04.5					"	4	50	400	18	-	300	13	50
			12.0					—			100	12	-	100	12	-
			32.5					300	97	50	800	260	-	500	162	50
							01.0	—			—					
2	35.5	2	18.5				60.5		2100	25		4427	50		2327	25
			12.0					—			100	12	-	100	12	-
			27.5					400	110	-	800	220	-	400	110	-
			23.5					"	94	-	600	141	-	200	47	-
			54.5					"	218	-	"	327	-	"	109	-
							14.5	—			—			—		
							10.0	—			—			—		
							18.0	—			—			—		
			35.0					200	70	-	400	140	-	200	70	-
							22.5	—			—			—		
					52.0			50	26	-	200	104	-	150	78	-
	49.0							700	343	-	1400	686	-	700	343	-
	03.0							"	21	-	"	42	-	"	21	-
	12.5							600	75	-	"	175	-	800	100	-
	13.0							"	78	-	"	182	-	"	104	-
	77.5	1	52.5	52.0			65.0		1035	-		2029	-		994	-

Socken, by och hemman	Registernummer	Littera å kartan	Hemmanstal	Ägofigurens nummer	Delägares namn, hemvist m. m. samt ägobeskrivning
1	2	3	4	5	6
					Transport
				111	väg
				112	backe
				113	väg
				114	åker
				115	"
				116	"
				117	"
					Summa
Ragerup	1^{3}	Z	1/4		Gottfrid Nilsson
				118	äng
				119	"
				120	backe
				121	äng
				122	torvhåla
				123	äng
					Summa
Ö. Sallerups socken					
Hensedt	1^{12}	C	1/64		Harald Persson
				124	åker
				125	äng
				126	torvhåla, förbättras ej
				127	åker
				128	"
					Summa

PETERSONSKA BOKTRYCKERIET SKARA

381336

Areal								Nuvarande värde			Blivande värde			Förbättringsvärde		
Åker		Äng och odlingsmark		Annan duglig mark		Inpediment och högl. mark		pr har	pr ägofigur		pr har	pr ägofigur		pr har	pr ägofigur	
Har	ar	Har	ar	Har	ar	Har	ar	Kr.	Kr.	öre	Kr.	Kr.	öre	Kr.	Kr.	öre
7		8		9		10		11	12		13	14		15	16	
	77.5	1	52.5		52.0		65.0		1035 -			2029 -			994 -	
							04.5	—			—			—		
							10.5	—			—			—		
							09.0	—			—			—		
	49.0							700	343 -		1400	686 -		700	343 -	
	27.0							500	135 -		"	378 -		900	243 -	
	47.5							"	237 50		"	665 -		"	427 50	
	16.5							"	82 50		"	231 -		"	148 50	
2	17.5	1	52.5		52.0		89.0		1833 -			3989 -			2156 -	
			17.0					200	34 -		400	68 -		200	34 -	
			39.0					"	78 -		"	156 -		"	78 -	
							03.5	—			—			—		
			17.5					300	52 50		400	70 -		100	17 50	
							04.5	—			—			—		
		1	74.0					200	348 -		400	696 -		200	348 -	
		2	47.5				08.0		512 50			990 -			477 50	
	12.5							800	100 -		1400	175 -		600	75 -	
			10.5					200	21 -		400	42 -		200	21 -	
							09.5	—			—			—		
	67.0							700	469 -		1400	938 -		700	469 -	
	47.5							600	285 -		"	665 -		800	380 -	
1	27.0		10.5				09.5		875 -			1820 -			945 -	

Socken, by och hemman	Registernummer	Littera å kartan	Hemmanstal	Ägofigurens nummer	Delägares namn, hemvist m. m. samt ägobeskrivning
1	2	3	4	5	6
Heurdt	142	Be	24/1056		Enoch Pettersson
				129	äng
					Summa
"	144	Bg	5/1056		Enoch Pettersson
				130	Torrhåla, förbättras ej
				131	äng
					Summa
"	143	Bf	12/1056		Enoch Pettersson
				132	äng
				133	"
				134	"
				135	"
				136	"
				137	"
				138	"
					Summa
"	145	Bh	6/1056		Enoch Pettersson
				139	äng
				140	" förbättras ej
				141	torrhåla
				142	äng
				143	torrhåla
					Summa

Areal								Nuvarande värde			Blivande värde			Förbättringsvärde		
Åker		Äng och odlingsmark		Annan duglig mark		Inpediment och högl. mark		pr har	pr ägofigur		pr har	pr ägofigur		pr har	pr ägofigur	
Har	ar	Har	ar	Har	ar	Har	ar	Kr.	Kr.	öre	Kr.	Kr.	öre	Kr.	Kr.	öre
7		8		9		10		11	12		13	14		15	16	
		107.0						600	642	-	1000	1070	-	400	428	-
		107.0							642	-		1070	-		428	-
							63.5	—			—			—		
		62.0						600	372	-	1000	620	-	400	248	-
		62.0					63.5		372	-		620	-		248	-
		26.0						700	182	-	1000	260	-	300	78	-
		13.0						"	91	-	"	130	-	"	39	-
		21.0						800	168	-	"	210	-	200	42	-
		02.0						900	18	-	"	20	-	100	2	-
		07.0						800	56	-	"	70	-	200	14	-
		13.0						900	117	-	"	130	-	100	13	-
		07.0						800	56	-	"	70	-	200	14	-
		89.0							688	-		890	-		202	-
		02.5						700	17	50	1000	25	-	300	7	50
							02.5	—			—			—		
							16.5	—			—			—		
		103.5						700	724	50	1000	1035	-	300	310	50
							24.5	—			—			—		
		106.0					43.5		742	-		1060	-		318	-

Socken, by och hemman	Registernummer	Littera å kartan	Hemmanstal	Ägofigurens nummer	Delägares namn, hemvist m. m. samt ägobeskrivning
1	2	3	4	5	6
Heusedt	1³	B	3/16		Nils Persson
				144	äng, förbättras ej
				145	" " "
				146	åker " "
					Summa
"	1⁴⁶	Bi	3/1056		Malte Persson
				147	mosse, förbättras ej
				148	åker " "
				149	torrhåla
				150	mosse, förbättras ej
					Summa
"	1⁴⁷	Bj	2/1056		Elof Pettersson
				151	åker, förbättras ej
				152	torrhåla
				153	mosse, förbättras ej
					Summa
"	1⁴⁸	BK	2/1056		Elof Pettersson
				154	åker, förbättras ej
				155	äng " "
				156	" " "
				157	torrhåla
				158	mosse förbättras ej
				159	mosse " "
					Summa

FETTERSONSKA BOKTRYCKERI, SKARA

351336

Areal								Nuvarande värde			Blivande värde			Förbättringsvärde		
Åker		Äng och odlingsmark		Annan duglig mark		Impediment och högl. mark		pr har	pr ägofigur		pr har	pr ägofigur		pr har	pr ägofigur	
Har	ar	Har	ar	Har	ar	Har	ar	Kr.	Kr.	öre	Kr.	Kr.	öre	Kr.	Kr.	öre
7		8		9		10		11	12		13	14		15	16	
						1	01.5	—								
						1	78.0	—								
							69.5	—								
						3	49.0									
							15.0	—								
							32.0	—								
							17.5	—								
							13.5	—								
							78.0									
							06.5	—								
							33.0	—								
							20.5	—								
							60.0									
							05.5	—								
							01.5	—								
							01.5	—								
							12.0	—								
							36.0	—								
							02.0	—								
							58.5									

Socken, by och hemman	Registernummer	Littera å kartan	Hemmanstal	Ägofigurens nummer	Delägares namn, hemvist m. m. samt ägobeskrivning
1	2	3	4	5	6
Heundt	149	BL	2/1056		Olof Pettersson
				160	mosse, förbättras ej
				161	" " "
				162	äng " "
				163	" " "
					Summa
"	150	Bm	2/1056		Olof Pettersson
				164	äng, förbättras ej
				165	" " "
				166	mosse " "
				167	" " "
					Summa
"	151	Bn	3/1056		Olof Pettersson
				168	mosse, förbättras ej
				169	" " "
				169a	äng
				170	äng " "
					Summa
Tattarp	14	C	9/1024		Malte Persson
				171	äng, förbättras ej
				172	åker " "
					Summa
"	16	G	9/256		Per Månsson
				173	äng
				174	backe
					Transp.

Areal								Nuvarande värde			Blivande värde			Förbättringsvärde		
Åker		Äng och odlingsmark		Annan duglig mark		Inpediment och högl. mark		pr har	pr ägofigur		pr har	pr ägofigur		pr har	pr ägofigur	
Har	ar	Har	ar	Har	ar	Har	ar	Kr.	Kr.	öre	Kr.	Kr.	öre	Kr.	Kr.	öre
7		8		9		10		11	12		13	14		15	16	
							11.5									
							26.0									
							09.0									
							09.5									
							56.0									
							10.5									
							25.5									
							03.5									
							15.0									
							54.5									
							02.0									
							26.0									
							03.0									
							47.0									
							78.0									
							29.0									
							50.0									
							79.0									
		86.0						200	172	-	500	430	-	300	258	-
							02.5	—			—			—		
		86.0					02.5		172	-		430	-		258	-

Socken, by och hemman	Registernummer	Littera å kartan	Hemmanstal	Ägofigurens nummer	Delägares namn, hemvist m. m. samt ägobeskrivning
1	2	3	4	5	6
					Transport
				175	mosse
				176	torrhåla
					Summa
Fattarp	2⁶	JB	6/84		Nils Månsson
				177	torrhåla
				178	mosse
				179	torrhåla
				180	väg
					Summa
					Harry Nordahl
				181	åker
				182	äng
				183	"
				184	åker
				185	"
				186	torgras
				187	äng
				188	åker
				189	väg
				190	äng
				191	åker
				192	äng
				193	åker
				194	äng
					Transp.

Areal								Nuvarande värde			Blivande värde			Förbättringsvärde		
Åker		Äng och odlingsmark		Annan duglig mark		Inpediment och högl. mark		pr har	pr ägofigur		pr har	pr ägofigur		pr har	pr ägofigur	
Har	ar	Har	ar	Har	ar	Har	ar	Kr.	Kr.	öre	Kr.	Kr.	öre	Kr.	Kr.	öre
7		8		9		10		11	12		13	14		15	16	
			86.0				02.5		172	-		430	-		258	-
					11.0			100	11	-	200	22	-	100	11	-
					12.5			—			100	12	50	"	12	50
			86.0		23.5		02.5		183	-		464	50		281	50
					10.5			—			100	10	50	100	10	50
					07.5			100	7	50	200	15	-	"	7	50
					01.5			—			100	1	50	"	1	50
							02.0	—			—			—		
					19.5		02.0		7	50		27	-		19	50
	02.0							800	16	-	1200	24	-	400	8	-
			24.0					300	72	-	800	192	-	500	120	-
			02.5					"	7	50	"	20	-	"	12	50
	58.5							400	234	-	1200	702	-	800	468	-
	23.5							"	94	-	"	282	-	"	188	-
							02.0	—			—			—		
			46.0					100	46	-	200	92	-	100	46	-
	15.5							500	77	50	1200	186	-	700	108	50
							07.0	—			—			—		
			14.0					400	56	-	800	112	-	400	56	-
	07.5							500	37	50	1200	90	-	700	52	50
			02.5					400	10	-	800	20	-	400	10	-
	38.0							500	190	-	1200	456	-	700	266	-
			13.5					400	54	-	600	81	-	200	27	-
	145.0		102.5				09.0		894	50		2257	-		1362	50

Socken, by och hemman	Registernummer	Littera å kartan	Hemmanstal	Ägofigurens nummer	Delägares namn, hemvist m. m. samt ägobeskrivning
1	2	3	4	5	6
					Transport
				195	åker
				196	torrhåla
				197	äng
				198	torrhåla
				199	väg
					Summa
Tattarps	ar 13		ar 3/8		Johannes Persson, Starrarp
				200	torrhåla
				201	väg
					Summa
"	ar 13		ar 3/8		Johannes Nilsson, Starrarp
				202	torrhåla
				203	mosse
				204	"
					Summa
"	ar 13		ar 3/8		Johannes Nilsson, Starrarp
				205	mosse
				206	torrhåla
					Summa
"	ar 13		ar 3/8		Johannes Persson, Starrarp
				207	torrhåla
				208	mosse
					Summa

Areal								Nuvarande värde			Blivande värde			Förbättringsvärde		
Åker		Äng och odlingsmark		Annan duglig mark		Inpediment och högl. mark		pr har	pr ägofigur		pr har	pr ägofigur		pr har	pr ägofigur	
Har	ar	Har	ar	Har	ar	Har	ar	Kr.	Kr.	öre	Kr.	Kr.	öre	Kr.	Kr.	öre
7		8		9		10		11	12		13	14		15	16	
145.0		102.5				09.0			894	50		2257	-		1362	50
28.5								400	114	-	1200	342	-	800	228	-
				07.5				—			100	7	50	100	7	50
		25.5						200	51	-	400	102	-	200	51	-
						02.5		—			—			—		
						01.0		—			—			—		
173.5		128.0		07.5		12.5			1059	50		2708	50		1649	-
				14.0							100	14	-	100	14	-
						01.0					—			—		
				14.0		01.0						14	-		14	-
				05.5				—			100	5	50	100	5	50
				03.5				100	3	50	200	7	-	"	3	50
				04.0				"	4	-	"	8	-	"	4	-
				13.0					7	50		20	50		13	-
				03.5				100	3	50	200	7	-	100	3	50
				17.5				—			100	17	50	"	17	50
				21.0					3	50		24	50		21	-
				10.5				—			100	10	50	100	10	50
				02.5				100	2	50	200	5	-	"	2	50
				13.0					2	50		15	50		13	-

Socken, by och hemman	Registernummer	Littera å kartan	Hemmanstal	Ägofigurens nummer	Delägares namn, hemvist m. m. samt ägobeskrivning
1	2	3	4	5	6
Tattarp	1 20		ar		Nils Olssons stbh. Oderup, Östraby
				209	torrhåla
				210	mosse
					Summa
"	2 7	JC	2/84		Albert Sjögren, Tullstorp
				211	mosse
				212	torrhåla
				213	Näg
					Summa
"	ar 1 10		ar 189/2560		Nils Andersson, Oderup
				214	torrhåla
				215	mosse
					Summa
"	ar 1 10		ar 189/2560		Aron Nilsson, Oderup
				216	mosse
				217	"
				218	torrhåla
					Summa
"	ar 1 10		ar 189/2560		Olof Jönsson, Bälkhult
				219	torrhåla
				220	mosse
				221	"
				222	torrhåla
					Summa

PETERSONSKA EGATR EFTR. SKARA

381336

Areal								Nuvarande värde			Blivande värde			Förbättringsvärde		
Åker		Äng och odlingsmark		Annan duglig mark		Inpediment och högl. mark		pr har	pr ägofigur		pr har	pr ägofigur		pr har	pr ägofigur	
Har	ar	Har	ar	Har	ar	Har	ar	Kr.	Kr.	öre	Kr.	Kr.	öre	Kr.	Kr.	öre
7		8		9		10		11	12		13	14		15	16	
				18.0				—			100	18	—	100	18	—
				06.0				100	6	—	200	12	—	"	6	—
				24.0					6	—		30	—		24	—
				15.5				100	15	50	200	31	—	100	15	50
				41.5				—			100	41	50	"	41	50
						02.5		—			—			—		
				57.0		02.5			15	50		72	50		57	—
				25.5				—			100	25	50	100	25	50
				11.0				100	11	—	200	22	—	"	11	—
				36.5					11	—		47	50		36	50
				02.5				100	2	50	200	5	—	100	2	50
				03.5				"	3	50	"	7	—	"	3	50
				18.5				—			100	18	50	"	18	50
				24.5					6	—		30	50		24	50
				12.5				—			100	12	50	100	12	50
				05.0				100	5	—	200	10	—	"	5	—
				23.0				"	23	—	"	46	—	"	23	—
				14.0				—			100	14	—	"	14	—
				54.5					28	—		82	50		54	50

Socken, by och hemman	Registernummer	Littera å kartan	Hemmanstal	Ägofigurens nummer	Delägares namn, hemvist m. m. samt ägobeskrivning
1	2	3	4	5	6
Tattarp	ar 1:10		ar 189/2560		Anders Månsson, Starrarp
				223	torrhåla
				224	väg
				225	mosse
					Summa
"	ar 1:10		ar 189/2560		Nils Olsson.
				226	torrhåla
				227	mosse
				228	äng
				229	" lågländ
				230	"
				231	torrhåla
				232	"
				233	äng
				234	"
				235	väg
				236	torrhåla
					Summa
"	ar 1:11		ar 189/2560		Olof Jönsson, Starrarp
				237	torrhåla
				238	mosse
					Summa
"	14	C	3/80		Nils Nilsson
				239	torrhåla
				240	äng
					Transport

Areal								Nuvarande värde			Blivande värde			Förbättringsvärde		
Åker		Äng och odlingsmark		Annan duglig mark		Inpediment och högl. mark		pr har	pr ägofigur		pr har	pr ägofigur		pr har	pr ägofigur	
Har	ar	Har	ar	Har	ar	Har	ar	Kr.	Kr.	öre	Kr.	Kr.	öre	Kr.	Kr.	öre
7		8		9		10		11	12		13	14		15	16	
					05.0			—			100	5	—	100	5	—
							01.5	—			—			—		
					03.5			100	3	50	200	7	—	100	3	50
					08.5		01.5		3	50		12	—		8	50
					35.5			—			100	35	50	100	35	50
					07.0			100	7	—	200	14	—	"	7	—
			128.0					200	256	—	400	512	—	200	256	—
							07.5	—			—			—		
			42.5					200	85	—	500	212	50	300	127	50
					27.5			—			100	27	50	100	27	50
					27.0			—			"	27	—	"	27	—
			57.0					200	114	—	500	285	—	300	171	—
			42.5					"	85	—	"	212	50	"	127	50
							03.0	—			—			—		
							02.0	—			—			—		
		2	70.0		97.0		12.5		547	—		1326	—		779	—
					15.0			—			100	15	—	100	15	—
					05.5			100	5	50	200	11	—	"	5	50
					20.5				5	50		26	—		20	50
					40.5			—			100	40	50	100	40	50
			11.5					500	57	50	1000	115	—	500	57	50
			11.5		40.5				57	50		155	50		98	—

Socken, by och hemman	Registernummer	Littera å kartan	Hemmanstal	Ägofigurens nummer	Delägares namn, hemvist m. m. samt ägobeskrivning
1	2	3	4	5	6
					Transport
				241	äng
				242	"
				243	betesmark
				244	åker
				245	" högländ mark
				246	äng
				247	äng
				248	åker
				249	"
				250	äng
				251	åker
				252	hall
				253	åker
					Summa
					Summan
Långarröds Socken.					
Ruzerup	13	C	1/4	1-8	Gottfrid Nilsson
"	kramplats			9-12	Samf. till Ruzerups by
"	14	a	1/14	13-25	Anna Nilsson
"	ar 17	d	ar 1/28	26-34	D:o
"	19	B	3/56	35-61	Edvin Håkansson
"	18	A	1/56	62-70	Otto Månsson
"	ar 17		ar 1/28	71-73	D:o
"	110	D	1/28	74-76	D:o
"	14	C	1/28	97-117	Elof Nilsson
					Transport

351336

Areal								Nuvarande värde			Blivande värde			Förbättringsvärde		
Åker		Äng och odlingsmark		Annan duglig mark		Inpediment och högl. mark		pr har	pr ägofigur		pr har	pr ägofigur		pr har	pr ägofigur	
Har	ar	Har	ar	Har	ar	Har	ar	Kr.	Kr.	öre	Kr.	Kr.	öre	Kr.	Kr.	öre
7		8		9		10		11	12		13	14		15	16	
			11.5		40.5				57	50		155	50		98	-
			07.5					200	15	-	600	45	-	400	30	-
			05.0					150	7	50	500	25	-	350	17	50
				1	90.0			100	190	-	200	380	-	100	190	-
	13.5							700	94	50	1400	189	-	700	94	50
							15.5	—			—			—		
							09.5	—			—			—		
			07.0					500	35	-	1000	70	-	500	35	-
	160.0							600	960	-	1400	2240	-	800	1280	-
	48.5							"	291	-	"	679	-	"	388	-
							02.5	—			—			—		
	27.5							700	192	50	1400	385	-	700	192	50
							07.5	—			—			—		
	040							800	32	-	1400	56	-	600	24	-
2	53.5	31.0		2	30.5		35.0		1875	-		4224	50		2349	50
						1	82.5									
							10.0									
1	41.5	1	06.0				12.5		1525	50		2959	-		1433	50
1	83.0						10.5		1300	-		2562	-		1262	-
2	77.5	2	03.0			1	83.0		2280	30		4588	-		2307	70
	26.5		89.0				45.5		399	-		865	-		466	-
			90.0				02.5		575			180	-		134	25
2	35.5	2	18.5				60.5		2100	25		4427	50		2327	25
2	17.5	1	52.5		52.0		89.0		1833	-		3989	-		2156	-
10	81.5	8	59.0		52.0	5	96.0		9483	80		19570	50		10086	70

Socken, by och hemman	Registernummer	Littera å kartan	Hemmanstal	Ägofigurens nummer	Delägares namn, hemvist m. m. samt ägobeskrivning
1	2	3	4	5	6
					Transp
Rinzerups	13	l	1/4	118-123	Gottfrid Nilsson
Östra Sallerups socken					
Hemmelt	1 12	C	1/64	124-128	Harald Persson
"	1 42	Be	24/1056	129	Enoch Pettersson
"	1 44	Bg	5/1056	130-131	D:Sme
"	1 43	Bf	12/1056	132-138	D:Sme
"	1 45	Bh	6/1056	139-143	D:Sme
"	1 3	B	3/16	144-146	Nils Persson
"	1 46	Bi	3/1056	147-150	Olof Pettersson
"	1 47	Bj	9/1056	151-153	D:Sme
"	1 48	Bk	2/1056	154-159	D:Sme
"	1 49	Bl	2/1056	160-163	D:Sme
"	1 50	Bm	2/1056	164-167	D:Sme
"	1 51	Bn	3/1056	168-170	D:Sme
Tattarp	1 14	C	9/1024	171-172	Malte Persson
"	1 8	G	9/256	173-176	Per Månsson
"	2 6	Jb	6/84	177-180	Nils Månsson
"	arr 1 3		arr 3/8	181-199	Harry Nordahl
"	arr 1 3		arr 3/8	200-201	Johannes Persson, Starrarp
"	arr 1 3		arr 3/8	202-204	Johannes Nilsson, "
"	arr 1 3		arr 3/8	205-206	D:Sme
"	arr 1 3		arr 3/8	207-208	Johannes Persson, "
"	1 20		ars	209-210	Nils Olssons Stenhus
"	2 7	Ic	2/84	211-213	Albert Sjögren, Tullstorp
"	arr 1 10		arr 189/2560	214-215	Nils Andersson, Odemp
"	arr 1 10		arr 189/2560	216-218	Aron Nilsson, "
"	arr 1 10		arr 189/2560	219-222	Olof Jönsson, Bjälkhult
					Transport

Areal								Nuvarande värde			Blivande värde			Förbättringsvärde		
Åker		Äng och odlingsmark		Annan duglig mark		Inpediment och högl. mark		pr har	pr ägofigur		pr har	pr ägofigur		pr har	pr ägofigur	
Har	ar	Har	ar	Har	ar	Har	ar	Kr.	Kr.	öre	Kr.	Kr.	öre	Kr.	Kr.	öre
7		8		9		10		11	12		13	14		15	16	
10	81.5	8	59.0		52.0		596.0		9483	60		19570	50		10086	70
		2	47.5				08.0		512	50		990	-		477	50
	17.0		10.5				09.5		85	-		1820	-		945	-
			107.0						642	-		1070	-		428	-
			62.0				63.5		372	-		620	-		248	-
			89.0						688	-		890	-		202	-
			106.0				43.5		742	-		1060	-		318	-
							349.0									
							78.0									
							60.0									
							58.5									
							56.0									
							54.5									
							78.0									
							77.0									
			86.0		23.5		02.5		183	-		464	50		281	50
					19.5		02.0		7	50		27	-		19	50
	173.5		128.0		07.5		12.5		1059	50		2708	50		1649	-
					14.0		01.0					14	-		14	-
					13.0				7	50		20	50		13	-
					21.0				3	50		24	50		21	-
					13.0				2	50		15	50		13	-
					24.0				6	-		30	-		24	-
					57.0		02.5		15	50		72	50		57	-
					36.5				11	-		47	50		36	50
					24.5				6	-		30	50		24	50
					54.5				28	-		82	50		54	50
13	82.0	16	95.0	3	60.0	15	54.0		14645	30		29558	-		14912	70

Socken, by och hemman	Registernummer	Littera å kartan	Hemmanstal	Ägofigurens nummer	Delägares namn, hemvist m. m. samt ägobeskrivning
1	2	3	4	5	6
					Transport
Tattarp	av 1/10		av 189/2560	223-225	Anders Mansson
"	av 1/10		av 189/2560	226-236	Nils Olsson
"	av 1/11		av 189/2560	237-238	Olof Jönsson, Starsarp
"	1/4	C	3/80	239-253	Nils Nilsson
					Summa

Areal								Nuvarande värde			Blivande värde			Förbättringsvärde		
Åker		Äng och odlingsmark		Annan duglig mark		Inpediment och högl. mark		pr har	pr ägofigur		pr har	pr ägofigur		pr har	pr ägofigur	
Har	ar	Har	ar	Har	ar	Har	ar	Kr.	Kr.	öre	Kr.	Kr.	öre	Kr.	Kr.	öre
7		8		9		10		11	12		13	14		15	16	
13	82.0	16	95.0	3	60.0	15	54.0		14645	30		29558	-		14912	70
					08.5		01.5		3	50		12	-		8	50
		2	70.0		97.0		12.5		547	-		1326	-		779	-
					20.5				5	50		26	-		20	50
2	53.5		31.0	2	30.5		35.0		1875	-		4224	50		2349	50
16	35.5	19	96.0	7	16.5	16	03.0		17076	30		35146	50		18070	20

Gassarp den 10 december 1941
Stora Amålen.

[illegible] Andersson

Ola Olsson

Socken, by och hemman	Registernummer	Littera å kartan	Hemmanstal	Ägofigurens nummer	Delägares namn, hemvist m. m. samt ägobeskrivning
1	2	3	4	5	6

Bil. G.

Socken och Hemman.			Ägare	Ersättning för markupplåtelse						Ersättning för intrång genom fordupplag						Ima ersättning	
				m²	öre	Kr	ö	Kr	ö	m²	öre	Kr	ö	Kr	ö	Kr	ö
1.	2.	3	4	5	6	7		8		9	10	11		12		13.	
			Huvudavloppet.														
			Sträckan A-B.														
Långaröds socken.																	
Ruzerup	13	1/4	Gottfrid Nilsson	150	5.0			7	50	750	5.0			37	50	45	-
"	Samf		Ruzerups byamän	40	5.0			2	-	160	5.0			8	-	10	-
"	14	1/14	Anna Nilsson	460	7.0	32	20			1640	14.0	229	60				
				80	1.5	1	20	33	40	360	2.0	7	20	236	80	270	20
"	av 17	av 1/28	D:sma	620	7.0			43	40	1900	14.0			266	-	309	40
"	19	3/56	Edvin Håkansson	260	7.0			18	20	830	14.0			116	20	134	40
			Summa													769	-
			Sträckan D-E.														
Ruzerup	1 10	1/28	Otto Månsson	270	8.0	21	60			820	14.0	114	80				
				80	4.0	3	20	24	80	220	10.0	22	00	136	80	161	60
"	18	1/56	D:sma	200	2.0	4	-			610	6.0	36	60				
				60	0.5		30	4	30	200	2.0	4	-	40	60	44	90
"	19	3/56	Edvin Håkansson	25	2.0		50			70	4.0	2	80				
				60	0.5		30		80	160	2.0	3	20	6	-	6	80
Ö. Sallerups socken.																	
Fattarp	18	9/256	Per Månsson	20	1.0		20			60	2.0	1	20				
									20	160	1.0	1	60	2	80	3	-
"	2 6	6/84	Nils Månsson							195	1.0	1	95				
				10	1.0		10		10	30	2.10		60	2	55	2	65
"	av 1 10	av 189/2560	Nils Olsson							150	1.0	1	50			1	50
"	2 7	2/84	Albert Sjögren	5	1.0		05			20	2.0		40				
									05	120	1.0	1	20	1	60	1	65
"	av 1 10	av 189/2560	Nils Andersson							100	1.0					1	-
"	av 1 3	av 3/8	Harry Nordahl	40	2.0				80	80	4.0			3	20	4	00
			Transport													227	10

1.	2.	3.	4.	5	6	7.	8.	9	10	11	12	13.
			Transport									227 10
Fattarp	av 1³	av 3/8	Johannes Persson					110	1.0		1 10	1 10
"	av 1¹⁰	av 189/2560	Aron Nilsson					355	1.0	3 55		
				30	1.0		30	60	2.0	1 20	4 75	5 05
"	av 1¹⁰	av 189/2560	Anders Mårsson					40	1.0		40	40
"	av 1¹⁰	av 189/2560	Olof Jönsson					160	2.0	3 20		
				60	1.0		60	170	1.0	1 70	4 90	5 50
"	av 1¹⁰	av 189/2560	Nils Olsson					200	5.0	10 –		
				60	2.0		1 20	420	1.0	4 20	14 20	15 40
"	av 1¹¹	av 189/2560	Olof Jönsson	35	1.0		35	130	2.0		2 60	2 95
			Summa									257 50

Fattarp den 10 december 1941.
Thore Möller

Alfred Andersson Ola Olsson

Kostnadsförslag.

Bil. H.

Läge	Längd m.	Arbete, jordmån m. m.	Antal	à pris	Kostnad Kr.	öre	Kostnad Kr.	öre	Summa Kr.	öre
1	2	3	4	5	6		7		8	
		Sträckan A - B.								
0 - 2 +89	~~299~~ 189	**Schaktning av sand, grus o sten, översten** 3 m	75	1,80	135	-				
		Schaktning av dyjord "	60	0,70	42	-	177	-		
2 +89 - 5 +50	261	" " sand, grus och sten "	750	1,80			1350	-		
5 +50 - 9 +18	368	Schaktning av sand, **grus och sten** "	1100	1,80	1980	-				
		Schaktning av dyjord "	150	0,70	105	-	2085	-		
		Trumma vid 2+89	2135				500	-	4112	-
		För oförutsedda fall, arbetsledning m.m. tillägges							419	-
		Ersättningar enligt särskild längd							769	-
	~~918~~ 818	**S u m m a**							5300	-
		Sträckan B - C - D.								
9 +18 - 13 +83	465	Schaktning av sand, **grus och sten** lm	465	2,20	1023	-				
		Rör inre diam 15" "	465	6.-	2790	-				
		Läggning av rören och höljning "	465	0,75	348	75				
		Tjärning av rör och brunnar			250	-				
		Brunnar vid 10+2, 11+48, 12+50 och 13+83 st	4	60.-	240	-				
		Rörutlopp vid 9+13			75	-			4726	75
		För oförutsedda fall, arbetsledning m.m. tillägges							473	25
	465	**S u m m a**							5200	-
		Sträckan D - E.								
13 +83 - 15 +14	131	**Schaktning av sand, sten och grus** lm	131	2,20	288	20				
		Rör inre diam 15" "	131	6.-	786	-				
		Läggning av rören och **höljning** "	131	0,75	98	25				
		Tjärning av rör och **brunnar**			80	-				
		Brunn vid 15+6			60	-				
	131	**Transport**			1312	45				

Läge	Längd m.	Arbete, jordmån m. m.	Antal	à pris	Kostnad Kr.	Kostnad öre	Kostnad Kr.	Kostnad öre	Summa Kr.	Summa öre
1	2	3	4	5	6		7		8	
	131	Transport			1312	45				
		Intag vid 15+14			90	-	1402	45		
+14 +75 15 -17	261	Schaktning av sand, grus och sten	550 m³	2.-	1100	-				
		Schaktning av dyjord	400 "	0,70	280	-	1380	-		
			950							
+75 +17 17 -21	342	Schaktning av sand, grus och sten	342 lm	1,50	513	-				
		Rör inre diam 12"	342 "	4,50	1539	-				
		Läggning av rören och höljning	342 "	0,60	205	20				
		Tjärning av rör och brunnar			150	-				
		Rörutlopp vid 17+75			75	-				
		Brunnar vid 19+10 o 20+50	2 st	60.-	120	-				
		Intag vid 21+17			90	-	2692	20		
+17 +65 21 -25	448	Schaktning av sand-grus och sten	90 m³	2.-	180	-				
		Schaktning av dyjord	770 "	0,70	539	-				
		Trübro vid 24+00			150	-	869	-		
+65 +10 25 -26	245	Schaktning av sand, grus och sten	245 lm	1.-	245	-				
		Tegelrör, inre diam 6"	245 "	1,50	367	50				
		Läggning av rören och höljning	245 "	0,30	73	50				
		Rörutlopp vid 25+65			75	-				
		Brunnar vid 25+75, 26+32, 26+96 och 28+10	4 st	60.-	240	-	1001	-	7344	65
		För oförutsedda fall, arbetsledning m.m. tillägges							747	85
		Ersättningar enligt särskild längd							257	50
	1427	Summa							8350	-

PETTERSONSKA BOKTR. EFTR. SKARA

38385

Kostnadsförslag.

Bil.

Läge	Längd m.	Arbete, jordmån m. m.	Antal	à pris	Kostnad Kr.	Kostnad öre	Kostnad Kr.	Kostnad öre	Summa Kr.	Summa öre
1	2	3	4	5	6		7		8	
		SAMMANDRAG.								
	918	Sträckan A - B							5300	-
	465	" B - C - D							5200	-
	1427	" D - E							8350	-
	2810	Summa							18850	-

Tattarp den 10 december 1941.

[signature]

L ä g e	Längd m.	Arbete, jordmån m. m.	Antal	à pris	Kostnad		Kostnad		S u m m a	
					Kr.	öre	Kr.	öre	Kr.	öre
1	2	3	4	5	6		7		8	

PETTERSONSKA KONTR.-ETAB.
SKARA

Bil. J.

K O S T N A D S F Ö R D E L N I N G S L Ä N G D.

Socken och Hemman	Registernummer	Littera	Mantal	Ägare	Sök eller icke sök
1.	2.	3.	4.	5.	6.
Långaröds socken					
Ruzerup	1^{4}	a	$\frac{1}{14}$	Anna Nilsson	sök
"	av 1^{7}	d	av $\frac{1}{28}$	D:sma	sök
"	1^{9}	B	$\frac{3}{56}$	Edvin Håkansson	sök
"	1^{8}	A	$\frac{1}{56}$	Otto Månsson	sök
"	av 1^{7}		av $\frac{1}{28}$	D:sme	sök
"	1^{10}	D	$\frac{1}{28}$	D:sme	sök
"	1^{11}	C	$\frac{1}{28}$	Elof Nilsson	sök
"	1^{3}	l	$\frac{1}{4}$	Gottfrid Nilsson	—
Östra Sallerups socken					
Heusedt	1^{12}	C	$\frac{1}{64}$	Harald Persson	—
"	1^{42}	Be	$\frac{24}{1056}$	Enoch Pettersson	—
"	1^{44}	Bg	$\frac{5}{1056}$	D:sme	—
"	1^{43}	Bf	$\frac{12}{1056}$	D:sme	—
"	1^{45}	Bh	$\frac{6}{1056}$	D:sme	—
Tattarp	1^{8}	G	$\frac{9}{256}$	Per Månsson	—
"	2^{6}	Jb	$\frac{6}{84}$	Nils Månsson	—
"	av 1^{3}		av $\frac{3}{8}$	Harry Nordahl	—
"	av 1^{3}		av $\frac{3}{8}$	Johannes Persson Starrarp	—
"	av 1^{3}		av $\frac{3}{8}$	Johannes Nilsson "	—
"	av 1^{3}		av $\frac{3}{8}$	D:sme	—
"	av 1^{3}		av $\frac{3}{8}$	Johannes Persson "	—
"	1^{20}		avs	Nils Olssons sterbhus	—
"	2^{7}	Jc	$\frac{2}{84}$	Albert Sjögren, Tullstorp	—
"	av 1^{10}		av $\frac{189}{2560}$	Nils Andersson, Odesup	—
"	av 1^{10}		av $\frac{189}{2560}$	Aron Nilsson "	—
"				Transport	

l	13-25	1525	50	2959	-	1433	50	1495	36	7.933	75 05
l	26-34	1300	-	2562	-	1262	-	1316	46	6.984	66 07
l	35-61	2280	30	4588	-	2307	70	2407	28	12.771	120 82
l	62-70	399	-	865	-	466	-	486	11	2.579	24 40
	71-73	45	75	180	-	134	25	140	04	0.743	7 03
l	74-96	2100	25	4427	50	2327	25	2427	68	12.879	121 85
l	97-117	1833	-	3989	-	2156	-	2249	04	11.931	112 88
l	118-123	512	50	990	-	477	50	498	11	2.642	25 -
l	124-128	875	-	1820	-	945	-	985	78	5.230	49 48
l	129	642	-	1070	-	428	-	446	47	2.368	22 40
l	130-131	372	-	620	-	248	-	258	70	1.372	12 98
l	132-138	688	-	890	-	202	-	210	72	1.118	10 58
l	139-143	742	-	1060	-	318	-	331	72	1.760	16 65
	173-176	183	-	464	50	281	50	293	65	1.558	14 74
	177-180	7	50	27	-	19	50	20	34	0.108	1 02
l	181-199	1059	50	2708	50	1649	-	1720	16	9.126	86 34
	200-201			14	-	14	-	14	61	0.078	74
	202-204	7	50	20	50	13	-	13	56	0.072	68
	205-206	3	50	24	50	21	-	21	91	0.116	1 10
	207-208	2	50	15	50	13	-	13	56	0.072	68
	209-210	6	-	30	-	24	-	25	04	0.133	1 26
	211-213	15	50	72	50	57	-	59	46	0.315	2 98
	214-215	11	-	47	50	36	50	38	08	0.202	1 91
	216-218	6	-	30	50	24	50	25	56	0.136	1 28
		14617	30	29475	50	14858	20	15499	40	82.226	77792

78.693

					Transport	
Tattarp	ar 1/10	ar	189/2560	Olof Jönsson, Björkhult	—	
"	ar 1/10	ar	189/2560	Anders Månsson	—	
"	ar 1/10	ar	189/2560	Nils Olsson	—	
"	ar 1/11	ar	189/2560	Olof Jönsson, Starrarp	—	
"	14	C	3/80	Nils Nilsson	80	
				Summa		

Ägofig.	Markens						Andel i				
	nuvarande värde		blivande värde		förbättrings-värde		Beräknad kostnad		Verklig kostnad	Förrättnings-kostnad	
n:r	Kr	ö	Kr	ö	Kr	ö	Kr	ö	%	Kr.	ö
7.	8.		9.		10.		11.		12.	13.	
	14'617	30	29'475	50	14'858	20	15'499	40	82.226	777	92
219-222	28	-	82	50	54	50	56	85	0.301	2	85
223-225	3	50	12	-	8	50	8	87	0.047		44
l 226-236	547	-	1326	-	779	-	812	61	4.311	40	79
237-238	5	50	26	-	20	50	21	38	0.113	1	07
l 239-253	1875		4224	50	2349	50	2450	89	13.002	123	01
	17'076	30	35'146	50	18070	20	18'850	-	100.000 (96.006)	946	08

Gattarp den 10 december 1941.
Gustav Möller.

Alfred Andersson Ola Olsson

Svensköp
Gammalstorp
Aspinge
Elmhult
Huaröd
Kyrkhult
Räby
Köinge
Huggelsö
Carlsfält
Räby
Parup
Gummarp
Omsedt
Västerstad
Ostraby
Skepper
Starrarps Ora
Hjöräs
Skulhus
Vallarum
Hardenup

Bil K.

U T L Å T A N D E

avgivet vid syneförrättning enligt vattenlagen angående torrläggning genom dikning av marker, tillhörande Rugerup n:r 1, Hensedt n:r 1 samt Tattarp n:r 1 och 2 i Långaröds och Östra Sallerups socknar av Malmöhus län.

Mom.1. Företagets omfattning och ändamål.

Över avdikningsområdet, som skall bilda en samfällighet, har upprättats nivåkarta i skala 1:4000, på vilken markernas höjdläge över det antagna jämförelseplanet angivits medelst små blå siffror och torvjordlagrets mäktighet medelst små röda siffror. Beskrivning över markerna återfinnes i ägobeskrivningen /Bil. F./.

Till följd av under förrättningen framkomna yrkanden kommer företaget att omfatta utförandet av ett genom torrläggningsområdet i nordöstlig huvudriktning framrinnande avlopp, å ritningarna betecknat A - - B - C - D - E.

I den mån så kunnat ske utan fördyring av företaget eller då så med hänsyn till markernas brukning ansetts lämpligt skall avloppet igenläggas med rör. På grund härav har föreslagits, att dikessträckan B - C - D - 15^{+14} , 17^{+75} - 21^{+17} och 25^{+65} - E skola utföras såsom rörledningar. Övriga sträckor skola bibehållas öppna. På plankartan äro öppna dikessträckor utmärkta medelst dubbla röda linjer och rörledningar medelst enkla röda linjer, på vilka dagvattenbrunnarna markerats såsom röda ringar.

Företaget ligger inom Verkeåns nederbördsområde, alltså mellan Helgeåns och Nybroåns nederbördsområden med nummerbeteckning 88 resp. 89.

Mom.2. Laga hinder, allmänna och enskilda intressen.

För handläggning av förrättningen, som grundar sig på länsstyrelsens förordnande den 5 oktober 1937, eller för företagets utförande i den omfattning, som ovan angivits, har något laga hinder ej anmälts eller kunnat utrönas. Några allmänna eller enskilda intressen synas ej av företaget komma att förnärmas.

Mom.3. Företagets beskaffenhet.

Synemännen anse företaget vara sådan dikning, som omförmäles i 7 kap. 1 § vattenlagen.

Mom.4. Fixpunkter.

På plan- och profilritningarna angivna höjdlägen hänföra sig till ett antaget jämförelseplan, som bestämmes genom följande fixpunkter:

Fixp. I. Höjdläge =+4,75 m. +-format märke inhugget i sten 11 m norr om 0+74.

Fixp. II. Höjdläge =+7,05 m. +-format märke inhugget i sten 30 m norr om3+45.

Fixp. III. Höjdläge =+8,31 m. +-format märke inhugget i sten 12 m väster om 10+4.

Fixp. IV. Höjdläge =+8,92 m. +-format märke inhugget i sten 23 m väster om punkt D, 4 m söder om rågång.

Fixp. V. Höjdläge =+8,60 m. +-format märke inhugget i sten 20 m sydöst

om 19+12.

Fixp. VI. Höjdläge =+9,28 m. +-format märke inhugget i sten 9 m väster om 26+90.

Fixpunkterna, som äro lagligen skyddade, få ej rubbas, förstöras eller övertäckas, förrän de av lantbruksingenjör ersatts med nya.

Mom.5. Avloppets dimensioner.

Vid den punkt, där arbetena föreslagits att påbörjas, omfattar avloppets nederbördsområde 170 hektar och fallförhållandena äro goda varför särskild beräkning av öppna sträckors dimensioner icke ansetts erforderlig. Storleken har bestämts med hänsyn till jordmånens beskaffenhet och till kravet på möjlighet till ändamålsenlig torrläggning av sökandens marker och deras, som förenat sig med honom om företaget. För samtliga dessa sträckor har bottenbredden bestämts till 0,3 m. För sträckan 21+17 - 25+65 har sidolutningen bestämts till 1:1,o och för övriga sträckor till 1:1,25.

Rörledningarnas nederbördsområden utgöras till övervägande del av skogs- och mossmarker och hava med ledning av ekonomiska kartverkets karta på marken noga uppgåtts. Med hänsyn till områdets topografiska beskaffenhet och nederbördsmängden i trakten har ansetts tillräckligt att giva rörledningarna sådana dimensioner att de förmå utan skadlig uppdämning avbörda en vattenmängd av 0,8 lit/sek/har. Av efterföljande tabell framgår i detalj de särskilda ledningssträckornas nederbördsområden, beräknade vattenmängder, lutningar, dimensioner och avbördningsförmåga.

Avloppssträcka 1.	Nederb. område hektar 2.	Vattenmängd lit/sek 3.	Lutning 4.	Dimension cm /tum/ 5.	Avbördn. förmåga lit/sek 6.
B-C-D	94	75	1,72:1000	37,5 /15/	75
15+14 -	80	64	1,53:1000	37,5 /15/	70
17+75 - 21+17	50	40	0,88:1000	30,o /12/	28
26+65 - 28+10	7,8	6,2	2,86:1000	15,o /6/	7,5

Av tabellen framgår att 12"-ledningen är något underdimensionerad. Den härigenom vållade uppdämningen överstiger icke 50 cm och synes utan olägenhet vid de enstaka tillfällen, då maximiavrinning förekommer, kunna utan olägenhet tålas.

Avloppets dimensioner och lutningar samt bottenlinjens höjdläge i brytpunkterna finnas angivna å profilritningarna.

Mom.6. Broar och trummor.

På företagets bekostnad skall byggas dels trumma för byväg vid 2+89 dels träbro för ägoväg vid 24+oo.

Beträffande broar eller trummor, som i framtiden kunna bliva uppförda över ifrågavarande avlopp, bestämmes allenast, att de ej få utföras på sådant sätt, att de uppdämma vattnet. På dylika byggnader får sålunda överbyggnader ej läggas på lägre höjd över bottnen än 1,o m och vertikala landfästen ej närmare varandra än 0,9 m.

Mom.7. Ersättningar.

För upplåtelse av mark till öppna dikessträckors breddning samt för intrång genom uppläggning av schaktningsmassor skall ersättning ut-

gå med belopp, som angivas i ersättningslängden /Bil.G./. För markupplåtelse har ersättning beräknats efter den i anspråk tagna markens nuvarande värde samt för intrång efter den av upplag täckta markens värde efter företagets genomförande.

Angivna ersättningar skola utgå en gång för alla och tillgodoräknas ersättningstagarna vid kostnadernas slutliga fördelning.

Det obetydliga intrång, som förorsakas vid rörledningarnas utförande, har ansetts kunna tålas utan ersättning. Skulle arbetet helt eller delvis komma att bedrivas vid tid, då gröda skadas, skall dock härför skälig ersättning utgå

Mom.8. Båtnad och kostnadsfördelning.

Båtnaden för i företaget ingående marker har uppskattats i den ordning varom stadgas i 10 kap. 60 § vattenlagen och med tillämpning av de grunder, som angivas i 7 kap. 22 § samma lag. Resultatet av uppskattningen har införts i värderingslängden /Bil.F./, i vilken såväl markens nuvarande och blivande värde som värdet av båtnaden finnes uträknat.

Skäl att hänföra marken inom samfälligheten till särskilda avdelningar föreligger ej. Varje markägare har därför att taga del i med företaget förenade kostnader direkt i mån av värdet å den båtnad, som beredes hans mark. I kostnadsfördelningslängden /Bil.J./ har varje fastighets andel i kostnaderna för företaget angivits såväl i kronor efter det upprättade kostnadsförslaget som i procenttal.

Den som ej är sökande till förrättningen eller förenat sig med

sökanden, är ej skyldig vidkännas större bidrag till kostnaderna för företaget än som svarar mot värdet å den båtnad, som beredes hans mark.

Kostnaderna för syneförrättningen skola, om företaget kommer till stånd, jämväl fördelas efter nyssnämnda andelstal, men skola vid förrättningens avslutande, om så fordras, av sökanden förskjutas.

Mom.9. Företagets utförande.

Ifråga om företagets utförande bestämmes:

1/ Företagets utförande skall ombesörjas av en styrelse, som utses av delägarna vid allmänt sammanträde, därvid varje delägare har rösträtt efter det andelstal, som är bestämmande för hans skyldighet att taga del i kostnaderna för företaget; dock må ingen utöva rösträtt för mer än en femtedel av delägarnas vid sammanträdet företrädda andelstal. Angående styrelsens skyldigheter och befogenhet hänvisas till bestämmelserna i 3 kap. 15 och 17 - 21 §§ vattenlagen samt till i mom. 11 av detta utlåtande givna föreskrifter.

2/ Företaget skall utföras i enlighet med de upprättade förslagsritningarna.

3/ Jord och sten, som uppschaktas ur avloppet vid dettas upptagande eller rensning, må läggas vid sidan av detta, dock icke närmare kanten än 1,o m och ej i brantare inre lutning än 1:1,o.

4/ I upplagda jordsträngar skola öppningar med bottenbredd 0,3 m och sidolutning 1:1,o anordnas vid svackor i marken, tillstötande diken samt i övrigt på minst var 40 meter, på det dagvattnet må fritt kunna avrinna från angränsande terräng.

5/ Till äventyrs inträffande ras skola oförtövat avhjälpas och erforderliga förstärkningsåtgärder vidtagas.

6/ Till ledningar och trummor använda betongrör skola vara av så god kvalitet att desamma i vått tillstånd tåla en tryckbelastning av

för	80,o	cm	/32"/	rör	32 kg
"	37,5	"	/15"/	"	16 "
"	30,o	"	/12"/	"	13 "
"	klenare			"	10 "

pr centimeter av rörets längd vid anbringande av tryck längs den översta och understa generatrisen av ett horisontalt anbragt rör samt tillverkade av grus fritt från föroreningar och av lämplig sammansättning, fria från gjutfel, homogena i godset och så täta att vattenytan i rören, sedan dessa fyllts med vatten och betongen vattenmättats under 24 timmar, ej sjunker mer än 1 m/m pr timme.

7/ Till klenare ledningar må även användas fullgoda tegelrör.

8/ Med hänsyn till befarat angrepp av marksyror skola betongrör in- och utvändigt bestrykas med asfalttjära eller annat skyddsmedel.

9/ Rören skola läggas efter omsorgsfullt utsatta och kontrollerade profiler, vilkas inbördes avstånd icke bör överstiga 25 m.

10/ Brunnarna skola förses med minst tre lag tegel- eller cementsten och kringpackas med sten eller skärv så att dagvattnet kan tränga in i dem.

11/ Under arbetet får vatten icke uppdämmas eller påsläppas så att skada sker.

12/ Arbetet må begynna omedelbart efter det detta utlåtande vunnit laga kraft samt skall vara bragt till slut senast den 1 september 1948.

13/ Avsyning jämlikt 13 kap. 1 § vattenlagen skall efter anmälan göras av lantbruksingenjör.

Mom.10. Framtida underhållet.

I företaget ingående avlopp skall omsorgsfullt underhållas genom regelbundna rensningar. Brunnar och intag böra rensas från slam så ofta, att avlagringarna stiga högst 3 á 4 dm över bottnen. Rensnings- och underhållsarbetena böra utföras å tider, då arbetet åstadkommer så ringa skada som möjligt. Av rensningsjord förorsakat intrång skall tålas utan ersättning. Kostnaderna fördelas efter samma grunder, som gälla vid arbetets första utförande.

Uppdämning eller annan åtgärd, som hindrar vattnets fria lopp, må icke tillåtas eller tålas.

I företaget ingående bro och trumma skola efter avsynandet övertagas till underhåll av den eller dem som haft att vidmakthålla befintliga byggnader av detta slag.

Mom.11. Organisation.

Av styrelsens medlemmar skall en vara ordförande och verkställande ledamot. Det åligger styrelsen:

att ombesörja arbetenas utförande och kontrollera desamma - i den mån så finnes nödigt med biträde av sakkunnig person -,

att i mån av arbetets fortgång verkställa utdebitering av för arbetenas bedrivande erforderliga medel,

att föra räkenskaper över handhavda medel, vilka räkenskaper skola minst en gång om året framläggas för delägarna i och för granskning,

att för sistnämnda ändamål och då så eljest finnes nödigt kalla delägarna till sammanträde och därvid föra protokoll, samt

att i övrigt vidtaga de åtgärder, som för företagets ändamålsenliga utförande och underhåll kunna finnas nödigt.

Mom.12. Företagets namn.

Företaget skall benämnas "Rugerup - Tattarps dikningsföretag år 1941".

Mom.13. Domstolsavgift.

Jämlikt bestämmelserna i 11 kap. 95 § vattenlagen skall, så snart förrättningen vunnit laga kraft, såsom bidrag till vattendomstolarnas organisation och verksamhet till länsstyrelsen i Malmöhus län erläggas avgift, uppgående till 0,15 % av båtnaden, eller 27 kronor 11 öre.

Mom.14. Aktförvarare.

Avskrifter och kopior av vid denna förrättning upprättade handlingar och ritningar skola förvaras hos styrelsens ordförande.

Mom.15. Besvärshänvisning.

Talan mot åtgärd eller beslut vid förrättningen eller mot detta utlåtande föres vid Söderbygdens Vattendomstol, adr. S t o c k h o l m, till vilken besvären för att komma under prövning skola vara ingivna inom sextio dagar från nedanskrivna dag.

I besvären, som skola ingivas i tre exemplar, skola fullständigt upptagas klagandens alla påståenden och skälen därtill; och skola vid

besvären fogas de handlingar klaganden vill åberopa till stöd för ändringssökandet.

Mom.16. Verkställighet.

Då i denna sak underställning till vattendomstol av synemännens utlåtande icke skall ske, kommer detta att gå i verkställighet i den ordning, som för laga kraft ägande dom är stadgat, för såvitt icke inom den i mom. 15 här ovan angivna tid besvär över förrättningen anföras och på grund härav ändring i detta utlåtande kommer till stånd.

Tattarp den 10 december 1941.

[signature]

[signature] [signature]

ARVODESRÄKNING

för laga syneförrättning angående Rugerup-Tattarp dikningsföretag år 1941

Långaröds och Ö. Sallerups *sock~~en~~nar och* Malmöhus *län,*

upprättad enligt nedanstående §§ i lantbruksingenjörstaxan av den 27 juni 1930.

År och månad	Dag	Arbete		Antal	à kr.	Kr.	öre	Kr.	öre
1	2	3		4	5	6		7	
		Kallelser och kungörelser, § 5,	st.	40	0,50	20	–	20	–
		Ägomätning: i skala 1:4000, §§ 6—10							
		a) för mätningsområdets gränser enl. tariff I,							
		1) i åker, raklinje	km.		1,50				
		kroklinje	„	3.3	3,00	9	90		
		i annan mark, raklinje	„		3,00				
		kroklinje	„	6.0	6,00	36	–		
		2) för strandsträckor utefter sjö o. vattendrag med bredd över 15 m.							
		i åker, raklinje	km.		3,00				
		kroklinje	„		5,00				
		i annan mark, raklinje	„		5,00				
		kroklinje	„		11,00				
		3) för strandsträckor utefter mindre vattendrag, bredd 10—15 meter							
		i åker, raklinje	„		1,00				
		kroklinje	„		2,00				
		i annan mark, raklinje	„		2,00				
		kroklinje	„		5,00				
		b) för mätningsområdets olika ägoslag, ägofigurer och areal enligt tariff II							
		åker, medelareal 30 ar	st.	54	0.24	12	96		
			har	16.35	0.78	12	75		
		äng och odlingsmark medelareal 30 ar	st.	67	0.18	12	06		
			har	19.96	0.58	11	58		
		annan mark och impediment, medelareal 18 ar	st.	132	0.05	6	60		
			har	23.18	0.78	18	08		
		Tillägg för mätning i skala 1:							
		c) för vattenavlopp enl. tariff III med en medelbredd av > 15 / 10—15 / < 10 m.							
		i åker o. d., raklinje	km.						
		kroklinje	„						
		i annan mark, raklinje	„						
		kroklinje	„						
		d) för textning, skala o. d., 1:sta regalarket / bladet				4	–		
		övriga regalark / blad	st.					123	93
		Överföres						143	93

1	2	3	4	5	6		7	
		Överfört					143	93
		Avvägning.						
		a) avvägning, längdmätning o. d., § 46 mom. 4 ... *dagar*	8½	12,00	102	–		
		b) ytavvägning, § 11, mom. 1, tariff IV						
		i öppen mark, medelantal >4 *punkter pr har* ... *har*	43,47	0,50	21	73		
		avvägda punkter ... *st.*	350	0,03	10	50		
		i annan mark, medelantal ... punkter pr har ... „						
		avvägda punkter ... „						
		c) begränsningskurva, § 11, mom. 2:						
		i öppen mark ... *km.*	9,3	2,00	18	60		
		i annan mark ... „		5,00			152	83
		Arealuträkning, *§ 13, tariff V, medelareal* 24 *ar,* ... *st.*	263	0,06	12	65		
		... *har*	59,50	0,10	5	95	18	60
		Ägobeskrivning, *§ 14, ägofigurer* ... *st.*	263	0,04	10	12	10	12
		Markvärdering:						
		a) uppskattning och värdering, § 46, mom. 5 ... *dagar*		12,00				
		b) gradtabell eller kurva, § 16, mom. 1:						
		för första kilometern av avlopps längd ... *km.*			✓	—		
		för övriga kilometer ... *st.*		1,50				
		c) uträkning därmed av värde pr ytenhet, § 16, mom. 2, värdetal „	318	0,06	19	08		
		d) uträkning av förbättring eller försämring, § 17, ägofigurer „	159	0,12	19	08	38	16
		Längdprofil, *§ 19 längdskala 1:* 4000						
		a) uppritning enl. tariff VI, 1) endast markyta ... *km.*						
		2) befintligt avlopp ell. vall ... „	2,8	3,50	9	80	9	80
		Tvärsektioner *§§ 21 och 22 i skala 1: 100,*						
		vid uppritning av endast befintlig eller ny sektion ... *st.*						
		... „						
		vid uppritning av såväl befintlig som ny sektion ... „	50	0,22	11	–		
		... „						
		... „					11	–
		Antal profil- och sektionsritningar ... „	1	3,00	3	–	3	–
		Hydrografisk utredning, *§§ 23 och 48, grundbelopp* ...			2	—		
		för vattenområdets areal ... *km.²*		0,02				
		dagar ...		12,00			2	–
		Dimensionsberäkning, *§ 24*						
		a) för öppet avlopp, utan särskild beräkning ... *km.*	1,6	3,50	5	60		
		tillägg för särskild beräkning av dimensionerna ... „		1,00				
		„ „ *våta sektionsarean vid h. v. y. 0,50 kr. pr m.²* „						
		nämligen ... *m.² sektion på* ... „						
		... „ „ „ ... „						
		... „ „ „ ... „						
		... „ „ „ ... „						
		b) täckt ledning, 1) inre diameter intill 20 cm. ... *st.*	1	6,00	6	–		
		2) „ „ över 20 „ ... „	2	10,00	20	–	31	60
		Inritning å kartan av avlopp och vallar, *§ 26 grundbelopp* ...			1	—		
		tillägg för varje cm. verkligt mått å kartan ... *cm.*	70	0,03	2	10	3	10
		Överföres					424	14

1	2	3	4	5	6		7	
		Överfört					424	14
		***Arbetsbeskrivning**, § 27, 1:a sidan*			3	—		
		tillägg för övriga sidor ... *st.*		2,00				
		***Kostnadsberäkning**, § 28, a) nyanläggning* ... *km.*		2,50				
		därjämte 25 öre pr m² av våta sektionsarean vid h. v. y.						
		nämligen ... *m² sektion på* ... *„*						
		b) vid förändring av befintligt avlopp ... *„*	28	4,00	11	20		
		därjämte 50 öre pr m.² av våta sektionsarean vid h. v. y.						
		nämligen ... *m² sektion på* ... *„*						
		c) av kostnadsförslagets slutsumma 0,1 % (broar och vallar inberäknade)			18	86	30	06
		***Förslag till invallning**, § 29*						
		a) Konstruktion och dimensionering av vallar			6	—		
		b) Inläggning av vallkrön ... *km.*		0,50				
		c) Uppritning av tvärsektioner ... *st.*		0,25				
		d) Kostnadsberäkning ... *km.*		3,00				
		§ 46 Förslag till pumpstation ... *dagar*		12,00				
		***Förslag till bro- och trumbyggnad**, §§ 33—35 och 38*						
		Dimensionsberäkning ...		8,00				
		Ritarbete ...			8	—		
		...						
		för särkilt konstruerat landfäste ... *st.*		4,00				
		Kostnadsberäkning ...						
		för särskilt konstruerade landfästen ... *st.*		4,00				
		Grundförstärkning ... *m²*		0,10				
		Antal särskilda ritningar ...		3,00			8	—
		***Införande av höjdsiffror å plankartan**, § 39* ...	360	0,01	3	50	3	50
		***Översiktskarta**, § 41* ...			4	—	4	—
		***Ersättningslängd**, § 42, grundbelopp* ...			1	50		
		antal ersättningar ... *st.*	50	0,25	12	50	14	—
		***Kostnadsfördelning**, § 43, grundbelopp* ...			2	—		
		antal fastigheter ... *st.*	29	0,30	8	70		
		tillägg för fastigheter i olika avdelningar ... *„*		0,20			10	70
		***Utlåtande och betänkande**, § 45* ... *sid.*	10	3,00	30	—	30	—
		***Sammanträden o. upprättande av protokoll**, § 46 mom. 1, dagar*	2	12,00	24	—	24	—
		***Särskild utredning**, § 46, mom. 2* ... *dagar*		12,00				
		***Utredning å länets lantmäterikontor rörande fastighetsgränser, jordregisternummer o. d.**, § 46, mom. 15* ... *dagar*	1	12,00	12	—	12	—
		***Förslag enl. § 46 mom. 15**, brunn* ... *„*		12,00				
		utlopp för täckt ledning ... *„*	3/4	12,00	9	—	9	—
		slamficka ... *„*		12,00				
		...						
		Lösen för: *Summa kronor*					569	39
		***Kopia av plankartan**, § 51*						
		1) 1:sta regalarket bladet ...			7	—		
		övriga regalark blad ... *st.*						
		2) efter kartans skala och ägofigurernas medelareal, tariff VII,						
		skalan 1: 4000, medelareal 24 *ar ägofigurer* ... *st.*	253	0.07	17	71		
		... *har*	59.50	0.14	8	33		
		Överföres			33	04		

1	2	3	4	5	6	7
		Överfört			33 04	
		höjning för handkopia å ritpapper, 25 %				
		3) insättning av höjdlägestal	350 *st.*	0,02	7 –	
		„ „ kanaler och diken, grundbelopp			1 75	
		tillägg för varje cm. verkligt mått å kartan, cm.	70	0,05	3 50	45 29
		***Kopia av profil-, sektions-, bro-, och trumritningar,** § 54,*				
		1) enligt tariff VIII, endast markyta	*km.*			
		befintligt vattendrag ell. vall	„			
		nytt avlopp eller vall	„			
		ändring av befintligt avlopp	„ 28	600	16 80	
		2) tvärsektioner, originalritningens belopp			11 –	
		3) broar och trummor, „ „			8 –	
		4) för varje med rubrik, skalor o. d. försett blad	*st.*	3,00	3 –	
					38 80	
		nedsättning för kopia å kalkerväv 25 %			9 70	29 10
		***Kopia av annan ritning,** § 46, pumpstation,*	*dagar*	12,00		
		brunn, rörutlopp och slamficka	„ ½	12,00	6 –	
						6 –
		***Avskrift av synehandlingarna,** § 55*	*sid.* 60	0,55	33 –	33 –
		***Översiktskarta i d:o,** § 41*			4 –	4 –
		Summa kronor				117 39
		Övriga förrättningskostnader.				
		Lösen av förordnandet jämte kommissionärsarvode				
		Annonskostnader ang. sammanträden			31 –	
		Inbindning av förrättningshandlingar o. uppklistring av ritningar			2 –	33 –
		Arvode till biträdande förrättningsmannen				
		Ersättning till gode männen enligt egna räkningar				48 80
		Kostnader för hantlangning, materialer o. d.				132 50 ~~124 –~~
						259 30 ~~250 80~~
		Summa kronor				
		Sammandrag.			Förrättnings-mannen	Summa
		Förrättningsmannens arvode			569 39	569 39
		Lösen för kopior och avskrifter			117 39	117 39
		Övriga förrättningskostnader			33 –	~~250 80~~ 946 08
		Summa kronor			719 78	~~970 50~~

Den, som icke åtnöjes med denna räkning, äger att inom tre månader från nedanstående dag klander därå anställa genom stämning till Norra *häradsrätt.*

Skattkärr *den* 10 dec *19* 44

Statens lantbruksingenjör.

Att sakägare erhållit en med denna lika lydande räkning betyga:

Kronor ..... *kvitteras:*

..... *den* ..... *19* .....

PETTERSONSKA BOKTR. EFTR. BORÅS
368277