Blad 1

Förslag i 2 blad till

Ny dikningsföretag av år 1942

i Lövestads socken av Malmöhus län

upprättat vid synеförrättning enligt vattenlagen åren 1941-42 av

Statens e. lantbruksingenjör.

Genom Kungl. Lantbruksstyrelsens beslut denna dag fastställd till efterrättelse vid arbetets utförande.

Stockholm den 22 april 1944
På Kungl. Lantbruksstyrelsens vägnar

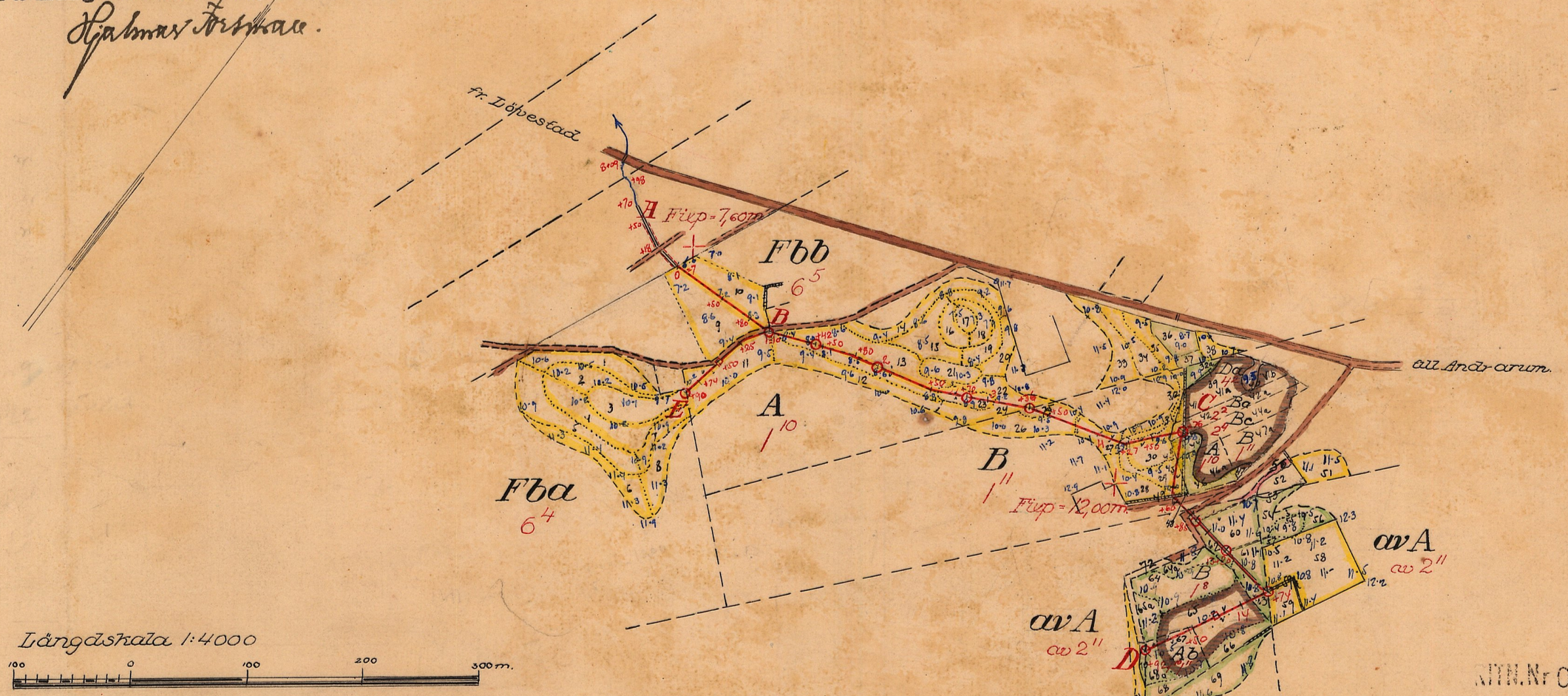

KTN.Nr 001

M 2-0730

Nr 626 Malmöhus 2 rit

Blad 2

Tillhör förslag i 2 blad till

Ry dikningsföretag av år 1942

Längdskala 1:4000

Höjd- och Sektionsskala 1:100

Genom Kungl. Lantbruksstyrelsens beslut denna dag fastställd till efterrättelse vid arbetets utförande.

Stockholm den 22 april 1944

På Kungl. Lantbruksstyrelsens vägnar

Hjalmar Forsman.

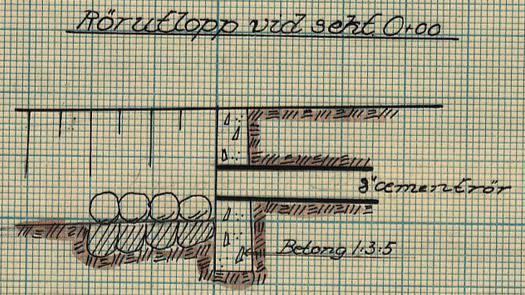

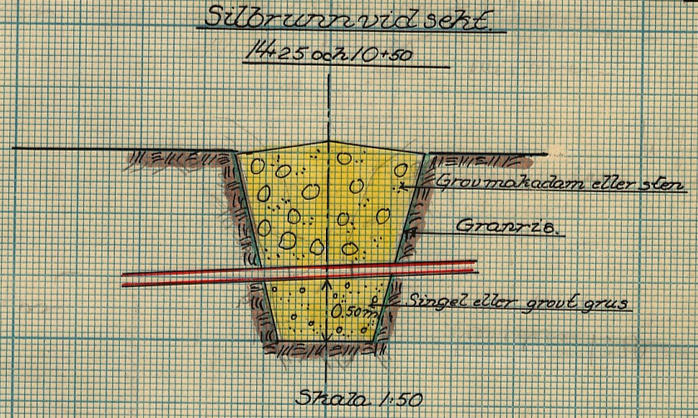

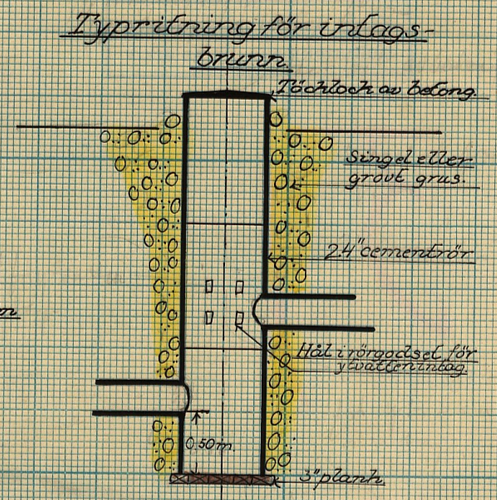

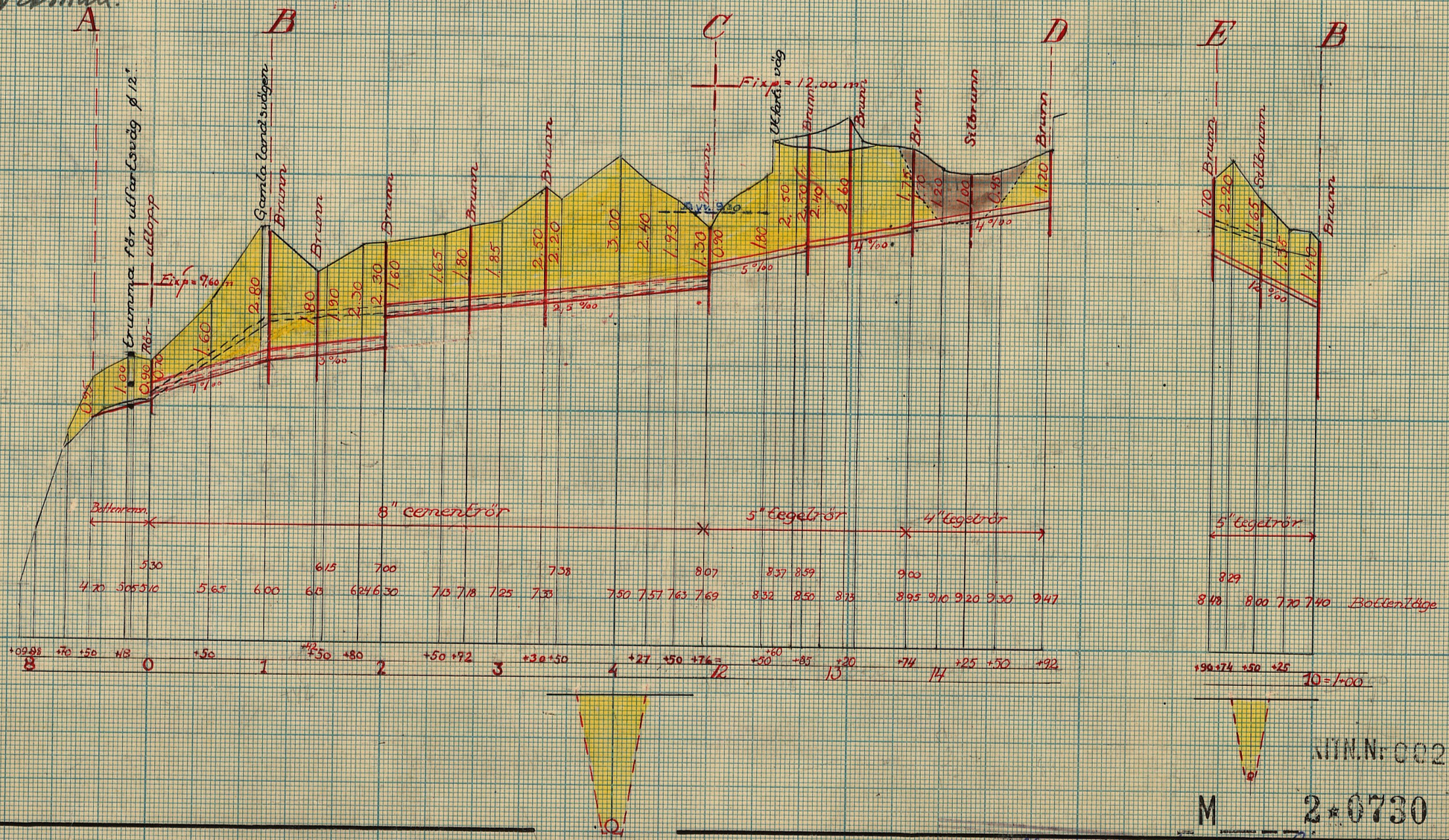

NTN.Nr 002

M 2*0730 2

Nr 626 Malmöhus 2 rit

10706

DIARIE N:r
K. LANTBRUKSSTYRELSEN
26 MAJ 1942

M 2*0730

Kungl. Lantbruksstyrelsens
Kulturtekniska avdelnings arkiv

Komb 149/1944

Handlingar
angående

"RY DIKNINGSFÖRETAG AV ÅR 1942"

i Lövestads socken och Malmöhus län
upprättade vid syneförrättning

enligt vattenlagen åren 1941-42 av

Gösta von Heideken

Statens e. lantbruksingenjör.

Handlingar

angående

"RY DIKNINGSFÖRETAG AV ÅR 1942"

i Lövestads socken och Malmöhus län

upprättade vid syneförrättning

enligt vattenlagen åren 1941-42 av

Gösta von Heideken

Statens e. lantbruksingenjör.

Protokoll först vid sammanträde för synefrirättning enligt 10 kap. vattenlagen rörande förbättrat torrläggning av vattenskadade marker tillhörande Ry by uti Lödestads socken och Malmöhus län.

År 1941 den 12 december inställde sig undertecknat, förrättningsman, hos lantbrukaren P. Nilsson i Ry och hade efter vederbörligen utfärdade kallelser enligt förteckning (bil. C^3) och kungörelser (bil. C^1 och C^2) följande personer tillstädeskommit:

såsom godemän:

Magnus Andersson i Ry
Nils Olsson i Heingetorp

såsom sakägare:

Per Nilsson för Ry nr 1^{11}
Per Åkesson " Ry nr 6^4
Per Björk }
Gösta Björk } för Ry nr 1^{10}
Karl Rosenkvist för Ry nr 6^5
Hugo Nilsson för Ry nr 4^2
Gustav Lösgren för Ry nr 2^2
Arthur Ekelund för Ry nr av 2^{11}
Johan Andersson för Ry nr av 2^{11}

§1

Det utfärdade förordnandet med ansökan däröm uppläsites vid sammanträdets början och bilades protokollet såsom bil. A–A^3.

§2

Jäv mot förrättningsmannen eller mot biträdande godemännen fanns ej att anföra;

ej heller kunde laga hinder mot förrättningen påvisas.

§3.

Per Åhlsson och Artur Ehelund önskade förena sig med sökanden till fröteget. Föreningsskrivelse härön uppsattes, undertecknades och uppläsles. Föreningsskrivelsen vitsnades av synemännen och bilades protokollet såsom bil. B.

§4.

Förrättningsmannen framlade och redogjorde för de upprättade ritningarna över avdikningsområdet, varvid hävden genomgicks och godhändes. Härvid anteckndes att beträffande de torvtag som ingå i fröteget endast uppskärningsrätten vid enskiftet hade klivit tilldeled vederbörande hemman. Grunden däremot tillhör planägaren.

§5.

Sökanden och de, som förenat sig med sökanden, yrkade antäggandet av täckta ledningar i enlighet med på ritningarna utvisade fröteget och till sådant djup och dimensioner att deras vattenskadade mark kunde torsläggas till lagenligt djup samt att kostnaderna för åtgärden skulle fördelas enligt lag.

§6

Fröteges val av arbetsstyrelse och utsågs: Per Nilsson till ordförande och sammankallande samt Per Björk.

Till ordföranden lämnades även uppdraget att vara aktförvarare.

§7.

Härefter fröteges synegång på marken. Sakägarna inställde sig därvid och bestämdes närmare läget för de kopplingsbrunnar, som genom vördikningen skulle bliva erforderliga och ingå i arbetsplanen.

§8.

Under det därpå fortsatta sammanträdet bestämdes och meddelades, att nästa sammanträdes för ärendets behandling skulle hållas å samma plats som degens, onsdagen den 4 februari 1942 kl. 10.30 och vartill ingen annan kallelse än detta meddelande komme att lämnas.

§9.

Till lantbrukaren Thor Andersson, vilken även visat sig vara sakägare i fricteget, men som ej blivit uppgiven såsom sakägare och kallat till degens sammanträde skulle kallelse dock översändes.

§10.

Då intet vidare var att anföra avslutades degens sammanträde.

Ort och tid som ovan
Göstavonplöndchen

Magnus Andersson Nils Olsson
biträdande godemän.

År 1942 den 4 februari inställde sig ovannämnda synemän ångo hos lantbrukaren Per Nilsson i Rg och hade till utsatta sammanträdet följande sakägare tillstädeskommit:

Per Nilsson	för Rg nr 1[11]
Per Åhersson	" Rg nr 6[4]
Per Björk	" Rg nr 1[10]
Göstav Björk	" Rg nr 1[10]
Karl Rosenkvist	" Rg nr 6[5]
Gustav Löögren	" Rg nr 2[2]
Artur Ekehult	" Rg nr av 2[11]
Johan Andersson	" Rg nr av 2[11]
Thor Andersson	" Rg nr 1[8]

§ 11.

Protokollet från föregående sammanträdet upplästes vid sammanträdets början och lämnades utan anmärkning.

§ 12

Förrättningsmannen framlade och redogjorde för det upprättade förslaget till avdikningen samt förrättningsdrag i sammandrag värderingslängd, kostnadsförslag och kostnadsfördelningslängd, varefter till protokollet fogades

vänriktskarta	bil. A
arbetsbeskrivning	bil. D
kostnadsförslag	bil. E
äsobeskrivning- och värderingslängd	bil. F samt
kostnadsfördelningslängden	bil. J

§ 14.

Synemännens utlåtande avgavs och bilades protokollet såsom bil. H.

§ 13.

Tor Andersson anförde att hans trovjord som ingår i förrättningen, genom dikningen ej skulle erhålla någon nytta.

§ 15

Godemännen anlämnade sina arvodesräkningar.

§ 16

Anteckndes, att kostnaderna för underförrättningen lämnad handlängning uppgått till ett belopp av 34:- kronor. För debiterade dagarvaden enligt 46 § i gällande lantbruksingenjörstaxa och övriga förrättningskostnader redogöres närmare i upprättad arvodesräkning, som bilägges handlingarna såsom bil. K.

§17

Överenskoms att söka statsunderstöd till fri-
tegets utfriande och uppdrags åt den valda arbets-
styrelsen
att inga till Kungl. Landtbruksstyrelsen med anhållan härom;
att med vederbörande myndighet undertecknade Kon-
trakt och förbindelser samt statsunderstödets er-
hållande äro erforderliga samt
att statsunderstödet utkvittera och not redovisnings-
skyldighet handhava.

§18.

Synefrirättningen och sammanträdet förklarades
avslutade.

Ort och tid som ovan
Göstavonfridchen

Magnus Andersson Nils Olsson

bitradande godemän.

Bilaga A.

6

Till länsstyrelsen i Malmöhus län!

6

Ek. D. ..... nr 605 år 1941.
Länsstyrelsen i Malmöhus län.
Ink. 4. APR. 1941
Landskansliet.

Härmed anhålles om förordnande för vederbörlig lantbruksingeniör att företaga vattenavledning för torrläggning av mark från mig tillhörande hemman 507/16,384 dels mantal nr: 1 Ry över nr: 1 Ry i Lövestads socken

Ry nr: 1 pr Lövestad den 3/4 1941

Per Nilsson

7

Bilaga A 2.

148/1941

Ek.D. ~~xxxxx~~ nr 6/605 1941.

Ink. till Lantbruksingeniörskontoret den 10/4 1941.

R E S O L U T I O N.

Översändes till lantbruksingenjören i länet - som förordnas att, därest laga hinder ej möter, i behörig ordning företaga den i inneliggande ansökan omförmälda förrättning; skolande bevis om detta förordnandes emottagande skyndsamt hit insändas.

Malmö i landskansliet den 5 april 1941.

Eric Sverne

T. Kinnman

Ek.D. ~~Litt.~~ nr 6/605 1941.

Bilaga A 3.

RESOLUTION.

Översändes till extra lantbruksingenjören G. von Heideken, - - - - - - - - - - - - - - - - som förordnas att, därest laga hinder ej möter, i behörig ordning företaga den i inneliggande ansökan omförmälda förrättning; skolande bevis om detta förordnandes emottagande skyndsamt hit insändas.

Malmö i landskansliet den 11 oktober 1941. 19___.

Eric Sverne

Oskar Rud-Olson

Bilaga B.

Förening.

Undertecknade markägare inom Ry by, Lödestad socken och Malmöhus län, göra härmed gemensam sak med sökanden till synefrirättning enligt 10 kap vattenlagen – jämtlikt 58 § 10 kap samma lag – och yrka förelegets utsträckande att jämväl innefatta upptagande av anleppsdiken för torslägning av oss tillhöriga vattensjuka marker.

Ry pr Lödestad den 12 december 1941.

Per Jäkesson
Arthur Ekelundt

Vitsordes:
Gustav Andersson

Magnus Andersson Nils Olsson

Bilaga C[1]

KUNGÖRELSE.

Sammanträde för syneförrättning enligt 10 kap. vattenlagen rörande förbättrad torrläggning av vattenskadade marker inom Ry by, Lövestads socken och Malmöhus län, är utsatt att hållas hos lantbrukaren Per Nilsson i Ry fredagen den 12 december 1941 kl.10.

Förrättningen torde komma att beröra fastigheterna Ry nr 1^{10}, 1^{11}, 2^{2}, 2^{4}, 4^{2}, 6^{4} och 6^{5} och varder härmed samtliga markägare och övriga, som hava intressen att bevaka, kallade.

Hälsingborg den 19 november 1941

På tjänstens vägnar

Gösta von Heideken

Statens e. lantbruksingeniör.

Uppläst i Lövestads socken kyrka söndagen den 23 november 1941.

Betygar: [signature]

p. l. [signature]

Om ovanstående kungörelses uppläsande i Lövestads kyrka förtast möjligt samt om kungörelsens återställande till mig med bevis om uppläsandet, anhålles vördsamt. Som ovan [signature]

Bilaga C 2

Nedanstående kungörelse införd i tidningen Ystads Allehanda måndagen den 24 november 1941 / nr 272/, betygar:

På tjänstens vägnar

Kungörelse

Sammanträde för syneförrättning enligt 10 kap. vattenlagen rörande förbättrad torrläggning av vattenskadade marker inom Ry by, Lövestads socken och Malmöhus län, är utsett att hållas hos lantbrukaren Per Nilsson i Ry fredagen den 12 december 1941 kl. 10.

Förrättningen torde komma att beröra fastigheterna Ry nr 1^{10}, 1^{11}, 2^{2}, 2^{4}, 4^{2}, 6^{4} och 6^{5} och varder härmed samtliga markägare och övriga, som hava intressen att bevaka, kallade.

Hälsingborg den 19 nov. 1941.

På tjänstens vägnar

Gösta von Heidcken

Statens e. lantbruksingeniör.

Bilaga C^3.

Förteckning

över underrättelser rörande syneförrättning för torrläggning av vattenskadade marker till Ry by uti Lövestads socken, vilka jämlikt bestämmelserna i 10 kap. 40§ vattenlagen avlämnats å posten under nedanstående adresser

den 19 november 1941

Kungörelse till	Pastorsämbetet i Lövestad socken	Lövestad
" "	Ystads Allehanda	Ystad

den 25 november 1941

Kallelser till:

Skiftesgodemannen	Magnus Andersson	Ry	Lövestad
"	Nils Olsson	Heingetorp	"
Lantbrukaren	Per Nilsson	Ry	"
"	Per Åkesson	"	"
"	Per Björk	"	"
"	Karl Rosenkvist	"	"
"	Hugo Nilsson	"	"
"	Gustav Lövgren	Hängen	"
	Johannes Nilsson	Ry nr. 2	"

Hälsingborg den 25 november 1941.

Göstavon Fleischer

den 20 januari 1942

Kallelse till:

Lantbrukaren Thor Andersson,	Ry nr 1	Lövestad

Hälsingborg den 20 januari 1942.

Göstavon Fleischer

Läge	Längd	Djup	Bottenbredd	Dagbred	Sidolutning	Bottenläge	Anmärkningar
	Meter						
1	2	3	4	5	6	7	8

ARBETSBESKRIVNING.

a. Allmänna bestämmelser för arbetenas utförande.

Vid dikningsarbetenas utförande är att iakttaga:

att cementrören, som skola vara minst sex veckor gamla, före nedläggandet prövas med avseende på täthet och hållfasthet och godkännes av statens lantbruksingenjör eller den han i sitt ställe sätter;

att tegelrören skola uppfylla de av Statens Standardiseringskommission /S.I.S/ fastställda fordringarna;

att dikesbotten noggrant avväges före rörens nedläggande så att rörledningen erhåller den lutning som i förslaget angives;

att de i förslaget angivna bottenlägena avse rörets innerkant;

att rören ej få läggas direkt på berg eller sten utan skall över allt ligga på ett minst 0,10 meter tjockt, väl avjämnat lager grus eller jord och att rörfogarna täckas med ett lager grovt grus singel eller dylikt, samt att rören därefter höljas med stenfri jord till minst 0,50 meters djup innan full täckning sker, vilket bör ske till sådan höjd, att rörsträngen kommer att befinna sig på frostfritt djup;

att rören ej täckas förrän läggningen kontrollerats av sakkunnig person;

att under arbetstiden vatten ej uppdämmes eller påsläppes på sätt att skada uppstår, samt

att på profilritningen angivna bottenlutningar och bottenlägen i förhållande till fixpunkterna skola gälla framför i handlingar och ritningar angivna dikesdjup.

Läge	Längd	Djup	Botten-bredd	Dag-bred	Sido-lutning	Botten-läge	Anmärkningar
	Meter						
1	2	3	4	5	6	7	8
			b. Grävningstabell.				
			Avloppsdiket A - B - C.				
0 - 50	-	0,95				4,70	
- 18	32	1,00	Bottenrensning.			5,05	Fixpunkt med höjdläge = 7,60 m. Kors i sockel till gödselstad 22 m. norr om sekt. 0+00.
0	18	0,90				5,10	
samma	-	0,70				5,30	Rörutlopp enl. ritning.
+ 50	50	1,60				5,65	
1	50	2,80				6,00	Intagsbrunn enl. typritning.
+ 42	42	1,80				6,13	Intagsbrunn enl. typritning.
+ 50	8	1,90				6,15	
+ 80	30	2,30				6,24	
2	20	2,30				6,30	Intagsbrunn enl. typritning.
samma	-	1,60	8"	cementrör		7,00	
+ 50	50	1,65				7,13	
+ 72	22	1,80				7,18	Intagsbrunn enl. typritning.
3	28	1,85				7,25	
+ 36	36	2,50				7,33	Intagsbrunn enl. typritning.
+ 50	14	2,20				7,38	
4	50	3,00				7,50	
+ 27	27	2,40				7,57	Fixpunkt med höjdläge = 12,00 m. Kors i sockel still gödselstad 35 m. söder om sekt. 4+27.
+ 50	23	1,95				7,63	
+ 76	26	1,30				7,69	Intagsbrunn enl. typritning.
	526						

Läge	Längd	Djup	Botten-bredd	Dag-bred	Sido-lutning	Botten-läge	Anmärkningar
	Meter						
1	2	3	4	5	6	7	8
			Avloppdiket C-D.				
12=4+76.		0,90				8,07	Bottenlutningen str.12+00-13+74 = = 5:1000.
+ 50	50	1,80				8,32	
+ 60	10	2,50	5" tegelrör			8,37	
+ 85	25	2,50				8,50	Intagsbrunn enl. typritning.
samma	-	2,40				8,59	
13 + 20	35	2,60				8,73	Intagsbrunn enl. typritning
+ 74	54	1,75				8,95	Intagsbrunn enl. typritning.
samma	-	1,70				9,00	
14 + 00	26	1,20				9,10	
+ 25	25	1,00				9,20	Silbrunn enl. ritning.
+ 50	25	0,95	4" tegelrör.			9,30	
+ 92	42	1,20				9,47	Intagsbrunn enl. typritning.
	292						
			Sidodiket B-E.				
10=1+00	-	1,40				7,40	Intagsbrunn enl. typritning.
+ 25	25	1,35				7,70	Silbrunn enl. ritning.
+ 50	25	1,65	5" tegelrör			8,00	Bottenlutningen str.10+00-10+90 = = 12:1000
+ 74	24	2,20				8,29	
+ 90	16	1,70				8,48	Intagsbrunn enl. typritning.
	90						

Ry pr Lövestad den 4 februari 1942.

[illegible]

Läge	Längd	Djup	Botten-bredd	Dag-bred	Sido-lutning	Botten-läge	Anmärkningar
	Meter						
1	2	3	4	5	6	7	8

Bilaga E.

Kostnadsförslag.

Timpenning: 1:20 Kronor

Läge	Längd m.	Arbete, jordmån m. m.	Antal	á pris	Kostnad Kr.	Kostnad öre	Kostnad Kr.	Kostnad öre	Summa Kr.	Summa öre
1	2	3	4	5	6		7		8	
		Avloppsdiket A - B -C.								
0+00- 0-50	50	bottenrensning m	50	0:50	25	-	25	-		
0+00 - 1+00	100	8" cementrör m	100	2:30	230	-				
		schaktning, stämpling, läggning och återfyllning m	100	2:75	275	-				
0+00		rörutlopp enl. ritning st	1	30:-	30	-				
1+00		intagsbrunn enl. ritn. st	1	60:-	60	-	595	-		
1+00 - 2+00	100	8" cementrör m	100	2:30	230	-				
		schaktning, stämpling, läggning och återfyllning m	100	3:75	375	-				
1+42 , 2+00		intagsbrunnar enl. ritn. st	2	60:-	120	-	725	-		
2+00 - 2+72	72	8" cementrör m	72	2:30	165	60				
		schaktning, stämpling, läggning och återfyllning m	72	2:50	180	-				
2 + 72		intagsbrunn enl. ritn. st	1	60:-	60	-	405	60		
2+72 - 3+36	64	8" cementrör m	64	2:30	147	20				
		schaktning, stämpling, läggning och återfyllning m	64	3:50	224	-				
3+36		intagsbrunn enl. ritn. st	1	60:-	60	-	431	20		
3+36 -4+76	140	8" cementrör m	140	2:30	322	-				
		schaktning, stämpling, läggning och återfyllning m	140	4:25	595	-				
4+ 76		intagsbrunn st	1	60:-	60	-	977	-	3158	80
		arbetsledning o. oförutsett							341	20
	526	Summa							3500	-

Läge	Längd m.	Arbete, jordmån m. m.	Antal	á pris	Kostnad Kr.	Kostnad öre	Kostnad Kr.	Kostnad öre	Summa Kr.	Summa öre
1	2	3	4	5	6		7		8	
		Avloppsdiket C - D.								
12+00-13+74	174	5" tegelrör st	~~500~~ 600	0:35	~~175~~ 210	-				
		schaktning, stämpling, läggning och återfyllning m	174	3:-	522	-				
12+85, 13+74, 13+20.		intagsbrunnar enl. ritn. st	3	60:-	180	-	~~877~~	-		
13+74-14+92	118	4" tegelrör st.	400	0:25	100	-				
		schaktning, läggning, stämpling och återfyllning. m	118	0:75	88	50				
14+25		silbrunn st	1	10:-	10	-				
14+92		intagsbrunn enl. ritning st	1	60:-	60	-	285	50	~~1135~~	~~50~~
		arbetsledning o. oförutsett							~~114~~ 79	~~50~~ 50
	292	Summa							1250	-
		Sidodiket B - E.								
10+00-10+90	90	5" tegelrör st	310	0:35	108	50				
		schaktning, läggning och återfyllning m	90	2:-	180	-				
10+50		silbrunn st	1	10:-	10	-				
10+90		intagsbrunn enl ritn. st	1	60:-	60	-	358	50	358	50
		arbetsledning o. oförutsett							41	50
	90	Summa							400	-
		SAMMANDRAG.								
	526	Avloppsdike A-B-C.							3500	-
	292	" C-D.							1250	-
	90	Sidodiket B-E.							400	-
	909	Summa							5150	-

Ry pr Lövestad den 4 februari 1942.

[illegible]

Areal								Nuvarande värde			Blivande värde			Förbättringsvärde		
Åker		Äng och odlingsmark		Annan duglig mark		Impediment och högl. mark		pr har	pr ägofigur		pr har	pr ägofigur		pr har	pr ägofigur	
Har	ar	Har	ar	Har	ar	Har	ar	Kr.	Kr.	öre	Kr.	Kr.	öre	Kr.	Kr.	öre
7		8		9		10		11	12		13	14		15	16	

Bilaga F.

Ägobeskrivnings- och värderingslängd.

Hemmanstal	Registernummer	Littera å kartan	Socken, by och hemman	Delägares namn, hemvist m. m. samt ägobeskrivning	Ägofigurens nummer
1	2	3	4	5	6
1/16	6 4	Iba	Ry	Per Åkesson	
				åker sandmylla på lerbl. sand	1
				" — " —	2
				" — " —	3
				" — " —	4
				" — " —	5
				" — " —	6
				" — " —	7
				" — " —	8
				Summa	
1/32	6 5	Ifbb	"	Karl Rosenkvist	
				åker mylla på lerbl. sand	9
				" — " —	10
				Summa	
507/1634	1 10	A	"	Per Björk	
				åker sandmylla på lerbl. sand	11
				" — " —	12
				" — " —	13
				" — " —	14
				" — " —	15
				" — " —	16
				" — " —	17
				" — " —	18
				" — " —	19
				" — " —	20
				Överföres:	

Areal								Nuvarande värde			Blivande värde			Förbättringsvärde		
Åker		Äng och odlingsmark		Annan duglig mark		Impediment och högl. mark		pr har	pr ägofigur		pr har	pr ägofigur		pr har	pr ägofigur	
Har	ar	Har	ar	Har	ar	Har	ar	Kr.	Kr.	öre	Kr.	Kr.	öre	Kr.	Kr.	öre
7		8		9		10		11	12		13	14		15	16	
	16							1600	256	–	2000	320	–	400	64	–
	13							1400	182	–	"	260	–	600	78	–
	18							1100	198	–	"	360	–	900	162	–
	23							1400	232	–	"	460	–	600	138	–
	25							1600	400	–	"	500	–	400	100	–
	16							1800	288	–	"	320	–	200	32	–
	07							1600	112	–	"	140	–	400	28	–
	13							1800	234	–	"	260	–	200	26	–
1	31								1992	–		2620	–		628	–
	28							1500	420	–	2000	560	–	500	140	–
	19							"	285	–	"	380	–	"	95	–
	47								705	–		940	–		235	–
	24							1600	384	–	2000	480	–	400	96	–
	20							1400	280	–	"	400	–	600	120	–
	37							800	296	–	"	740	–	1200	444	–
	17							1400	238	–	"	340	–	600	182	–
	15							600	90	–	"	300	–	1400	210	–
	06							400	24	–	"	120	–	1600	96	–
	03							200	6	–	"	60	–	1800	54	–
	06							400	24	–	"	120	–	1600	96	–
	10							600	60	–	"	200	–	1400	140	–
	07							1600	112	–	"	140	–	400	28	–
1	45								1514	–		2400	–		1386	–

Hemmanstal	Registernummer	Littera å kartan	Socken, by och hemman	Delägares namn, hemvist m. m. samt ägobeskrivning	Ägofigurens nummer
1	2	3	4	5	6
				övrefört.	
				åker sandmylla på beebl. sand	21
				" —"—	22
				" —"—	23
				" —"—	24
				" —"—	33
				" —"—	34
				" —"—	35
				äng —"—	36
				" —"—	37
				åker —"—	38
				" —"—	45
				äng —"—	46
				torvtag, uppskuret	46a
				Summa	
507/16384	1"	B	Ry	Per Nilsson	
				åker sandmylla på beebl. sand	25
				" —"—	26
				" —"—	27
				" —"—	28
				" —"—	29
				" —"—	30
				" —"—	31
				" —"—	32
				äng —"—	32a
				" —"—	41
				torvtag, uppskuret	42a
				äng —"—	48
				stengärdesgård	49
				betesmark —"—	50
				övrföres.	

Areal								Nuvarande värde			Blivande värde			Förbättringsvärde		
Åker		Äng och odlingsmark		Annan duglig mark		Impediment och högl. mark		pr har	pr ägofigur		pr har	pr ägofigur		pr har	pr ägofigur	
Har	ar	Har	ar	Har	ar	Har	ar	Kr.	Kr.	öre	Kr.	Kr.	öre	Kr.	Kr.	öre
7		8		9		10		11	12		13	14		15	16	
1	45								1514	–		2900	–		1386	–
	08							1600	128	–	2000	160	–	400	32	–
	10							1400	140	–	"	200	–	600	60	–
	07							400	28	–	"	140	–	1600	112	–
	09							1200	108	–	2000	180	–	800	112	–
	15							1700	255	–	"	300	–	300	45	–
	10							1000	100	–	"	200	–	1000	100	
	08							400	32	–	"	160	–	1600	128	–
			08					–	–	–	700 (400)	56	–	700	56	–
			02					300	6	–	"	14	–	400	8	–
	05							700	35	–	1400	70	–	700	35	–
	02							400	8	–	2000	40	–	1600	32	–
			06					400	24	–	1000	60	–	600	36	
					09			=	–	–	100	9	–	100	9	–
2	17		16		09				2378	–		4489	–		2111	–
	02							800	16	–	2000	40	–	1200	24	–
	18							1200	216	–	"	360	–	800	144	–
	08							1400	112	–	"	160	–	600	48	–
	09							600	54	–	"	180	–	1400	126	–
	07							400	28	–	"	140	–	1600	112	–
	10							200	20	–	"	200	–	1800	180	–
	04							400	16	–	"	80	–	1600	64	–
	07							1200	84	–	"	140	–	800	56	–
			04					300	12	–	900	36	–	600	24	–
			01					300	3	–	"	9	–	600	6	–
					14			–	–	–	100	14	–	100	14	–
			01					400	4	–	1000	10	–	600	6	–
							01	–	–	–	–	–	–	–	–	–
					06			400	24	–	600	36	–	200	12	–
	65		06		20		01		589	–		1405	–		816	–

Hemmanstal	Registernummer	Littera å kartan	Socken, by och hemman	Delägares namn, hemvist m. m. samt ägobeskrivning	Ägofigurens nummer
1	2	3	4	5	6
				överfört	
				åker sandmylla på lerbl. sand	51
				damm	52
				Summa	
9/640	ao 2"	ao A	Ry	Johan Andersson	
				damm	53
				äng sandmylla på lerbl. sand	54
				" —"—	55
				" —"—	56
				" —"—	57
				åker —"—	58
				" —"—	59
				stergårdesgård	59a
				Summa	
11/640	ao 2"	ao A	"	Arthur Ekelund	
				äng sandmylla på lerbl. sand	60
				" —"—	61
				" —"—	62
				" torvmylla på lerbl. sand	63
				äng, betesmark, sandmylla på lerbl. sand	64
				äng —"—	70
				åker —"—	71
				Summa	
	1 10/1 10	Ab	"	Per Björk och Per Nilsson	
				torvtag, uppskuret, torvjord	67
				äng, beta, torvjord på lerbl. sand	68
				överföres	

PETTERSONSKA BOKTR. EFTR. SKARA

Areal								Nuvarande värde			Blivande värde			Förbättringsvärde		
Åker		Äng och odlingsmark		Annan duglig mark		Impediment och högl. mark		pr har	pr ägofigur		pr har	pr ägofigur		pr har	pr ägofigur	
Har	ar	Har	ar	Har	ar	Har	ar	Kr.	Kr.	öre	Kr.	Kr.	öre	Kr.	Kr.	öre
7		8		9		10		11	12		13	14		15	16	
	65		06		20		01		589	–		1405	–		816	–
	10							700	70	–	1600	160	–	900	90	–
							06	–	–	–	–	–	–	–	–	–
	75		06		20		07		659	–		1565	–		906	–
							01									
			07					400	28	–	800	56	–	400	28	–
			05					100	5	–	"	40	–	700	35	–
			05					400	20	–	"	40	–	400	20	–
			01					200	2	–	"	8	–	600	6	–
	40							500	200	–	1500	600	–	1000	400	–
	08							"	40	–	1500	120	–	"	80	–
							01	–	–	–	–	–	–	–	–	–
	48		18				02		295	–		864	–		569	–
			21					300	63	–	800	168	–	500	105	–
			08					200	16	–	"	64	–	600	48	–
			04					300	12	–	"	32	–	500	20	–
			06					100	6	–	"	48	–	700	42	–
			20					400	80	–	900	180	–	500	100	–
			01					200	2	–	900	9	–	700	7	–
	09							1400	126	–	1600	144	–	200	18	–
	09		60						305	–		645	–		340	–
					12			100	12	–	500 (600)	60	–	400	48	–
			07					100	7	–	800	56	–	700	49	–
			07		12				19	–		116	–		97	–

Hemmanstal	Registernummer	Littera å kartan	Socken, by och hemman	Delägares namn, hemvist m. m. samt ägobeskrivning	Ägofigurens nummer
1	2	3	4	5	6
				overfört	
				äng, bete, torvjord på lerbl. sand	68a
				Summa	
1/8	1^8	B	Ry	Thom Andersson	
				äng bete torvjord på lerbl. sand	64
				" " — " —	64a
				torvtag, uppskuret — " —	65
				äng, bete — " —	65a
				äng, bete — " —	66
				äng, undantagen väg — " —	72
				Summa	
3/32	4^2	Da	"	Hugo Nilsson	
				äng sandmylla på lerbl. sand	39
				torvtag torvjord	40
				åker mylla på lerbl. sand	41
				dytag uppskuret	41a
				" "	41b
				Summa	
1/8	2^2	Da	"	Gustaf Lövgren	
				åker, sandmylla på lerbl. sand	42
				torvtag, uppskuret	42a
				Summa	
4/32	2^4	Bc	"	Johanns Nilsson	
				åker sandmylla på lerbl. sand	43
				äng — " —	44
				torvtag, uppskuret	44a
				Summa	

PETTERSONSKA BOKTR. EFTR. SKARA

403474

Areal								Nuvarande värde			Blivande värde			Förbättringsvärde		
Åker		Äng och odlingsmark		Annan duglig mark		Impediment och högl. mark		pr har	pr ägofigur		pr har	pr ägofigur		pr har	pr ägofigur	
Har	ar	Har	ar	Har	ar	Har	ar	Kr.	Kr.	öre	Kr.	Kr.	öre	Kr.	Kr.	öre
7		8		9		10		11	12		13	14		15	16	
			07		12				19	–		116	–		97	–
			06					300	18	–	900	54	–	600	36	–
			13		12				37	–		170	–		133	–
			23					600	138	–	1600	368	–	1000	230	–
			05					600	30	–	1200	60	–	600	30	–
					28			100	28	–	500 (600)	140	–	400	112	–
			07					400	28	–	900	63	–	500	35	–
			07					300	21	–	"	63	–	600	42	–
			06					400	24	–	"	54	–	500	30	–
			48		28				264	–		748	–		479	–
			01					300	3	–	800	8	–	500	5	–
					03			500	15	–	1000	30	–	500	15	–
	01							200	2	–	2000	20	–	1800	18	–
					17			–	–	–	100	17	–	100	17	–
					03			–	–	–	100	3	–	100	3	–
	01		01		23				20	–		78	–		58	–
	02							200	4	–	2000	40	–	1800	36	–
					12			–	–	–	100	12	–	100	12	–
	02				12				4	–		52	–		48	–
	03							200	6	–	2000	60	–	1800	54	–
			03					400	12	–	1000	30	–	600	18	–
					14			–	–	–	100	14	–	100	14	–
	03		03		14				18	–		104	–		86	–

Hemmanstal	Registernummer	Littera å kartan	Socken, by och hemman	Delägares namn, hemvist m. m. samt ägobeskrivning	Ägofigurens nummer
1	2	3	4	5	6
				Sammandrag.	
1/16	6 4	Pba	Ry	Per Åkesson	
1/32	6 5	Fbb	"	Karl Rosenkvist	
507/16384	1 10	A	"	Per Björk	
507/16384	1 11	B	"	Per Nilsson	
9/640	ao 2 11	ao A	"	Johan Andersson	
11/640	ao 2 11	ao A	"	Arthur Ekelund	
	1 10 11	Ab	"	Per Björk och Per Nilsson	
1/8	1 8	B	"	Thor Andersson	
3/32	4 2	Da	"	Hugo Nilsson	
1/8	2 2	Ba	"	Gustaf Lövgren	
1/32	2 4	Bc	"	Johannes Nilsson	
				Summa	

Areal								Nuvarande värde			Blivande värde			Förbättringsvärde		
Åker		Äng och odlingsmark		Annan duglig mark		Impediment och högl. mark		pr har	pr ägofigur		pr har	pr ägofigur		pr har	pr ägofigur	
Har	ar	Har	ar	Har	ar	Har	ar	Kr.	Kr.	öre	Kr.	Kr.	öre	Kr.	Kr.	öre
7		8		9		10		11	12		13	14		15	16	
1	31								1992	–		2620	–		628	–
	47								705	–		940	–		235	–
2	19		16		09				2378	–		4489	–		2111	–
	75		06		20		07		659	–		1565	–		906	–
	48		18				02		295	–		864	–		569	–
	09		60						305	–		645	–		340	–
			13		12				37	–		170	–		133	–
			48		28				269	–		748	–		479	–
	01		01		23				20	–		78	–		58	–
	02				12				4	–		52	–		48	–
	03		03		14				18	–		104	–		86	–
5	35	1	65	1	18		09		6682	–		12275	–		5593	–

By per Länsstad den 4 februari 1842

Gustav Fredeken

Magnus Andersson Nils Olsson

Hemmanstal	Registernummer	Littera å kartan	Socken, by och hemman	Delägares namn, hemvist m. m. samt ägobeskrivning	Ägofigurens nummer
1	2	3	4	5	6

PETTERSONSKA BOKTR. EFTR. A. SKAPA. A.

403474

Bilaga G.

ÖVERSIKTSKARTA.

Kartblad nr 5 Lund

Kartblad nr 2 Ystad

Skala = 1 : 100.000.

Bilaga H

Synemännens utlåtande avgivet vid syneförrättning enligt vattenlagen rörande förbättrad torrläggning av vattenskadade marker tillhörande Ry by uti Lövestads socken och Malmöhus län.

1. Företagets läge och omfattning.

Avdikningsområdet är beläget omkring 4 km. nordost om Lövestads järnvägsstation samt tillhör det i K.K. den 13 april 1922 med nr 92 betecknade nederbördsområdet /Kävlingeåns vattensystem/.

Dess läge framgår närmare av bifogad översiktskarta /bil.G./, varå detsamma markerats med röd färgbeteckning.

På grund av framställda yrkanden och med stöd av bestämmelserna i 7 kap. 4§ vattenlagen bestämma synemännen att företaget skall omfatta utförandet av de täckta avloppsdiken, som å hithörande plan- och profilritningar betecknats med litt. A-B-C-D och B-E.

2. Förordnande.

Handläggningen av förrättningen grundar sig på länsstyrelsens i Malmöhus län resolution den 5 april 1941 och den 11 oktober 1941 /Ek.D.nr 6/605 -1941/.

3. Laga hinder.

Något laga hinder mot denna förrättning har ej anmälts. Synemännen finna ej heller hinder möta mot företagets utförande.

4. Företagets beskaffenhet.

Företaget är att hänföra till dikning, varom stadgas i 7 kap. 1-36§§ vattenlagen.

5. Företagets benämning.

Synemännen ha funnit lämpligt och bestämma, att företaget skall benämnas "Ry dikningsföretag av år 1942" i Lövestads socken och Malmöhus län.

6. Karta, profilritning m.m.

Över avdikningsområdet har genom nymätning upprättats plankarta i skala 1:4000, upptagande all den mark som anses vinna båtnad genom företagets utförande. Åker betecknas med gul färg, äng med grön och torvtag med brun färgbeteckning. De av företaget berörda markerna, som sammanlagt uppgå till en areal av 8,18 hektar, beskrives närmare i upprättad och bifogad ägobeskrivnings- och värderingslängd /bil. F./. Blå siffror angiva markens höjdläge över antagna jämförelseplanet. Med enkel röd linje markeras täckt avloppsdike, som skall upptagas. Över avloppsdikena har upprättats profil- och sektionsritningar, angivande lutningsförhållanden m.m. och varå föreskrivna arbetenas detaljer blivit åskådliggjorda.

7. Hydrografi och dikesdimensioner.

Nederbördsområdena för de täckta ledningarna har på marken blivit bestämda, och återfinnes den sålunda bestämmda arealen /N har/, beräknad avrinning /n/sl har/, vattenmängd /Q sl/, förslagen bottenlutning /I o/oo/ samt erforderlig rördimension i nedanstående sammanställning:

Sekt.	N. har	n sl/h.	Q sl	I o/oo	erforderlig rördimension
1+00	23,00	1,1	25,3	7,0	8"

Sekt.	N har	n sl/h.	Q sl.	I 0/00	erforderlig rördimension
forts.					
1+42	16,0	1,1	17,6	3,0	8"
2+00	13,5	1,1	14,9	3,0	8"
2+72	12,0	1,1	13,2	2,5	8"
3+36	11,0	1,1	12,1	2,5	8"
4+76	9,5	1,1	10,5	2,5	8"
10+90	6,5	1,2	7,8	12,0	5"
12+85	5,5	1,2	6,6	5,0	5"
13+74	4,5	1,2	5,4	5,0	5"
14+25	2,0	1,3	2,6	4,0	4"
14+92	1,5	1,3	2,0	4,0	4"

4"-5" ledningarna skola utföras av tegelrör, 8"-ledningen av cementrör med in- och utloppsanordningar enligt ritningar.

Avloppens dimensioner beträffande djup m.m., framgår närmare av upprättade och bifogade profil- och sektionsritningar samt arbetsbeskrivningen /bil. D/.

8. Broar och trummor.

Bro-eller trumbyggnader förekomma ej vid detta företag.

9. Ersättningar.

Fordras ersättning för skada å växande gröda genom arbetenas utförande, skall detta skriftligen framställas till arbetsstyrelsen innan grödan bortforslas . Skadan skall värderas och ersättningen bestämmas av två stycken av arbetsstyrelsen tillkallade godemän.

För övrigt skola inga ersättningar utgå.

Beträffande oförutsedd skada genom företaget hänvisas till 7 kap. 57§ vattenlagen.

10. Kostnadsförslaget.

Av det hithörande kostnadsförslaget /bil.E/ framgår beräknade arbets- och materialkostnaderna för de olika avloppssträckorna. För företaget i sin helhet uppgå de sammanlagda kostnaderna till 5.150:- kronor. I ovanstående belopp har då inräknats omkring 10% tillägg för arbetsledning och oförutsedda fall.

11. Båtnadsuppskattning och kostnadernas fördelning.

För utrönandet av värdet å den båtnad som tillskyndas markerna genom ifrågavarande torrläggning, hava synemännen jämlikt bestämmelserna i 7 kap. 22§ och 10 kap. 60§ vattenlagen uppskattat marken såväl i dess skick före företaget, som ock i det skick, vari den anses komma efter företagets fullbordan. De sålunda uppskattade värdena hava angivits i värderingslängden /bil. F/. Skillnaden mellan blivande och nuvarande värdet utgör båtnadsvärdet.

Båtnad av annat slag än jordförbättring förekommer icke vid detta företag.

Den sammanlagda båtnaden har av synemännen uppskattats till 5.593:- kronor.

Beträffande kostnadernas fördelning inom dikningssamfälligheten har någon anledning till sådan jämkning, som omförmäles i 7 kap. 24§ vattenlagen icke förelegat. De av synemännen beräknade jordförbättringsvärdena skola därför direkt ligga till grund för kostnadernas fördelning. För den

del har särskild kostnadsfördelningslängd /bil.I/ upprättats, och skola kostnaderna fördelas efter de procenttal, som finnas angivna i denna längd.

Delägare som icke är sökande till företaget, är icke - jämlikt bestämmelserna i 7 kap. 27§ vattenlagen - skyldig att till detsamma tillskjuta större belopp än värdet av den å hans mark beräkande båtnaden. Förrättningskostnaderna skola, om företaget kommer till stånd, jämväl fördelas efter nyss nämnda fördelningstal, men skola vid förrättningens avslutande av sökandena förskjutas.

Vilka intressenter, som äro att se såsom sökande eller med dem likställda angives i kol. 5 i kostnadsfördelningslängden /bil.I/ medelst förkortningen "sök".

12. Arbetets utförande.

På grund av vad sålunda anförts, finna synemännen skäligt medgiva tillstånd till företagets utförande och bestämma- jämlikt 10 kap. 62 § vattenlagen:

att företaget skall, därest någon av sökandena vill fullfölja detsamma, utföras i full överensstämmelse med det vid denna syneförrättning upprättade förslaget med hänsyn till såväl plan- som profilritningar samt arbetsbeskrivningen /bil.D/, dock att mindre ändringar, som under arbetets utförande visa sig lämpliga beträffande dikenas läge och annat som ej inverkar på torrläggningens djup och avrinningen, och varom berörda sakägare äro eniga, må efter hörande av lantbruksingenjör och efter hans skriftliga medgivande företagas;

att företaget ej må påbörjas, så snart denna förrättning vunnit laga

kraft och skall vara fullbordat senast den 1 september 1945;

Beträffande förlängning av arbetstiden hänvisas till 7 kap. 58§ vattenlagen;

att arbetet skall utlämnas på entreprenad åt en eller flera därför lämpliga personer på de vilkor, som befinnas för delägarne mest gynnsamma och betryggande;

att de till ledning för arbetenas utförande utsatta fixpunkterna, vilka närmare beskrivas i arbetsbeskrivningen /bil.D/ äro lagligen skyddade och få icke bortsprängas eller övertäckas förrän de blivit av lantbruksingenjör ersatta med nya;

att av lantmätare utsatta gränsmärken icke rubbas förrän de blivit av lantmätare ersatta med nya;

att avsyning enligt 13 kap. 1§ vattenlagen skall efter anmälan verkställas av lantbruksingenjör.

13. Framtida underhållet.

Utloppet vid sekt. A till den del varom fråga är skall hållas väl upprensat. Rensning av brunnarna skall ske minst två gånger om året och för övrigt så ofta behovet det påkallar. Brunnslocken skola hållas stängda. Koppling direkt till rörsträng förbjudes, såvida ej statens lantbruksingenjör därtill giver sitt skriftliga samtycke. Kostnaderna för rensning och underhåll i övrigt skall fördelas efter de i kostnadsfördelningslängden /bil.I/ införda procenttalen. För rensningsjords uppläggning må intressenterna icke äga rätt till ersättning.

14. Organisation.

Företagets angelägenheter skola handhavas av en arbetsstyrelse, som väljes på allmänt sammanträde med sakägarne enligt föreskrifterna i 7 kap. 64§ vattenlagen.

Beträffande styrelsens åligganden och rättigheter hänvisas till bestämmelserna i 18-25§§ 3 kap.vattenlagen.

Styrelseval skall anmälas till länsstyrelsen i Malmö innan arbete å annans mark verkställes eller åtgärd eljest till förfång för annan vidtages.

De vid denna syneförrättning upprättade handlingarna och ritningarna skola förvaras hos styrelseordföranden.

15. Domstolsavgift.

Avgift enligt 11 kap. 95§ vattenlagen skall för detta företag icke utgå.

16.Yrkanden, som här icke behandlats.

Yrkanden, som här ovan icke av synemännen närmare behandlats, föranleda ej någon synemännens åtgärd.

17. Bilagor.

Värderingslängden /bil.F/, kostnadsfördelningslängden /bil.I/, samt i tillämpliga delar kostnadsförslaget /bil.E/ och arbetsbeskrivningen /bil.D/ äro att se såsom delar av detta utlåtande.

18. Besvärshänvisning.

Den, som är missnöjd med åtgärd eller beslut under förrättningen eller vill föra talan mot synemännens utlåtande, äger att inom sextio /60/ dagar från denna dag räknat i tre exemplar till Söderbygdens vattendomstol, adress,

Stockholm, ingiva sina besvär. I besvärens skola upptagas alla klagandens påståenden och skälen därtill och skall vid besvären fogas de handlingar, klaganden vill åberopa till stöd för ändringssökandet.

19. Verkställighet.

Då i denna sak underställning till vattendomstol icke skall ske, kommer detta utlåtande att gå i verkställighet -jämlikt bestämmelserna i 10 kap. 75§ vattenlagen- i den ordning som för laga kraft ägande dom är stadgat, för så vitt icke inom den i mom. 18 här ovan stadgade tiden besvär mot denna syneförrättning anhängiggöres.

Ry pr Lövestad den 4 februari 1942.

Gösta Vonfleidchen

Magnus Andersson

Nils Olsson

biträdande godemän.

Förbättrings-värde	Beräknad andel i kostnaden för företagets avdelningar					Delaktighet i kostnaderna för				
						Arbetets utförande m. m.		Syneförrättningen		
Kronor						Beräknad kostnad kronor	Procent av verkl. kostnad	Kr.	öre	
9	10	11	12	13	14	15	16	17		18
								Bilaga I.		

Kostnadsfördelningslängd

Hemmanstal	Registernummer	Littera å kartan	Socken Hemman och jordägare	Sökande och med dem likställda	Ägofigur	Markens uppskattade värde Nuvarande värde Kronor	Blivande värde Kronor
1	2	3	4	5	6	7	8
			Lövestadssocken.				
1/16	6 4	Fba	Rg Per Åkesson	sök.	1 - 8	1992:-	2620:-
1/32	6 5	Fbb	" Karl Rosenkvist		9, 10	705:-	940:-
507/16384	1 10	A	" Per Björk		11-24, 30-38, 45-46a	2378:-	4489:-
507/16384	1 11	B	" Per Nilsson	sök.	25-29, 41-52	654:-	1565:-
9/640	av 2"	avA	" Johan Andersson		53-59a	295:-	864:-
11/640	av 2"	avA	" Arthur Ehelund	sök.	60-63, 64-71	305:-	645:-
	1 10, 1 11	Ab	" Per Björk och Per Nilsson		67, - 68a	81:-	170:-
1/8	1 8	B	" Thor Andersson		64-66, 72	269:-	748:-
3/32	4 2	Da	" Hugo Nilsson		39-41b	20:-	78:-
1/8	2 2	Ba	" Gustaf Lövgren		42, 42a	4:-	52:-
1/32	2 4	Bc	" Johannes Nilsson		43-44a	18:-	104:-
			Summa			6682:-	12275:-

Förbättrings-värde	Beräknad andel i kostnaden för företagets avdelningar					Delaktighet i kostnaderna för			
						Arbetets utförande m. m.		Syneförrättningen	
Kronor						Beräknad kostnad kronor	Procent av verkl. kostnad	Kr. öre	
9	10	11	12	13	14	15	16	17	18
628:-						578:24	11,228	43:79	
235:-						216:40	4,202	16:39	
2111:-					L	1943:82	37,744	147:20	l
906:-					L	834:25	16,199	63:18	l
569:-					L	523:91	10,173	39:67	l
340:-					L	313:07	6,079	23:71	l
133:-						122:46	2,378	9:27	
479:-						441:05	8,564	33:40	
58:-						53:40	1,037	4:04	
48:-						44:19	0,858	3:35	
86:-						79:21	1,538	6:-	
5593:-						5.150:-	100,000	390:-	
							(70,195)		

Ry pr Lövestad den 4 februari 1942.

[illegible]

Magnus Andersson Nils Olsson

Hemmanstal	Registernummer	Littera å kartan	Socken Hemman och jordägare	Sökande och med dem likställda	Ägofigur	Markens uppskattade värde	
						Nuvarande värde	Blivande värde
						Kronor	Kronor
1	2	3	4	5	6	7	8

379497

PETTERSONSKA BOKTR.EFTR.
SKARA

ARVODESRÄKNING

för laga syneförrättning angående "RY DIKNINGSFÖRETAG AV ÅR 1942"

Lövestads *socken och* Malmöhus *län,*
upprättad enligt nedanstående §§ i lantbruksingenjörstaxan av den 27 juni 1930.

År och månad	Dag	Arbete		Antal	à kr.	Kr.	öre	Kr.	öre
1	2	3		4	5	6		7	
		Kallelser och kungörelser, § 5	st.	12	0,50	6	-	6	-
		Ägomätning: i skala 1: 4000, §§ 6—10							
		a) för mätningsområdets gränser enl. tariff I							
		1) i åker, raklinje	km.	04	1,50	-	60		
		kroklinje	„	1,8	3,00	5	40		
		i annan mark, raklinje	„	0,2	3,00	-	60		
		kroklinje	„	0,3	6,00	1	80		
		2) för strandsträckor utefter sjö o. vattendrag med bredd över 15 m.							
		i åker, raklinje	km.		3,00				
		kroklinje	„		5,00				
		i annan mark, raklinje	„		5,00				
		kroklinje	„		11,00				
		3) för strandsträckor utefter mindre vattendrag, bredd 10—15 meter							
		i åker, raklinje	„		1,00				
		kroklinje	„		2,00				
		i annan mark, raklinje	„		2,00				
		kroklinje	„		5,00				
		b) för mätningsområdets olika ägoslag, ägofigurer och areal enligt tariff II							
		åker, medelareal 12 ar	st.	45	0:05	2	25		
			har	5,4	2:02	10	91		
		äng och odlingsmark, medelareal 7 ar	st.	24	0:05	1	20		
			har	1,6	1:46	2	34		
		annan mark och impediment, medelareal 10 ar	st.	14	0:05	-	70		
			har	1,3	0:74	-	96		
		Tillägg för mätning i skala 1:							
		c) för vattenavlopp enl. tariff III med en medelbredd av > 15 / 10—15 / < 10 m.							
		i åker o. d., raklinje	km.						
		kroklinje	„						
		i annan mark, raklinje	„						
		kroklinje	„						
		d) för textning, skala o. d., 1:sta ~~regalarket~~ bladet				4	-	30	76
		övriga regalark blad	st.						
		Överföres						36	76

1	2	3	4	5	6		7	
		Överfört					30	76
1941 okt. 28-31		***Avvägning:***						
1942 jan	9	*a) avvägning, längdmätning o. d., § 46 mom. 4* ... *dagar*	3	12,00	36	-		
		b) ytavvägning, § 11, mom. 1, tariff IV						
		i öppen mark, medelantal 16 *punkter pr har* ... *har*	8,3	0:50	4	15		
		avvägda punkter ... *st.*	135	0:03	4	05		
		i annan mark, medelantal ... *punkter pr har* ... „						
		avvägda punkter ... „						
		c) begränsningskurva, § 11, mom. 2:						
		i öppen mark ... *km.*	1,8	2,00	3	60		
		i annan mark ... „		5,00	-	-	47	80
		Arealuträkning, *§ 13, tariff V, medelareal* 10 *ar,* ... *st.*	83	0:05	4	15		
		... *har*	8,3	0:10	-	83	4	98
		Ägobeskrivning, *§ 14, ägofigurer* ... *st.*	83	0,04	3	32	3	32
		Markvärdering:						
		a) uppskattning och värdering, § 46, mom. 5 ... *dagar*	1/4	12,00	3	-		
		b) gradtabell eller kurva, § 16, mom. 1:						
		för första kilometern av avlopps längd ... *km.*			4	—		
		för övriga kilometer ... *st.*		1,50				
		c) uträkning därmed av värde pr ytenhet, § 16, mom. 2, värdetal „	79	0,06	4	74		
		d) uträkning av förbättring eller försämring, § 17, ägofigurer „	79	0,12	9	48	21	22
		Längdprofil, *§ 19 längdskala 1:* 4000						
		a) uppritning enl. tariff VI, 1) endast markyta ... *km.*	0,97	3:-	2	91		
		2) befintligt avlopp eller vall ... „					2	91
		Tvärsektioner *§§ 21 och 22 i skala 1: 100,*						
		vid uppritning av endast befintlig eller ny sektion ... *st.*	2	0:15	-	30		
		... „						
		vid uppritning av såväl befintlig som ny sektion ... „						
		... „						
		... „					-	30
		Antal profil- och sektionsritningar ... „	1	3,00	3	-	3	-
		Hydrografisk utredning, *§§ 23 och 48, grundbelopp* ...			2	—		
		för vattenområdets areal ... *km.²*		0,02				
		... *dagar*	1/4	12,00	3	-	5	-
		Dimensionsberäkning, *§ 24:*						
		a) för öppet avlopp, utan särskild beräkning ... *km.*		3,50				
		tillägg för särskild beräkning av dimensionerna ... „		1,00				
		„ „ *våta sektionsarean vid h. v. y. 0,50 kr. pr m.²* „						
		nämligen ... *m.² sektion på* ... „						
		... „ „ „ ... „						
		... „ „ „ ... „						
		... „ „ „ ... „						
		b) täckt ledning, 1) inre diameter intill 20 cm. ... „		6,00				
		2) „ „ över 20 „ ... min. ... „		10,00	10	-	10	-
		Inritning å kartan av avlopp och vallar, *§ 26 grundbelopp* ...			1	—		
		tillägg för varje cm. verkligt mått å kartan ... *cm.*	23	0,03	-	69	1	69
		Överföres					130	98

1	2	3	4	5	6		7	
		Överfört					130	98
		Arbetsbeskrivning, § 27, 1:a sidan			3			
		tillägg för övriga sidor st.	2	2,00	4	-	7	-
		Kostnadsberäkning, § 28, a) nyanläggning min. km.		2,50	2	50		
		därjämte 25 öre pr m² av våta sektionsarean vid h. v. y.						
		nämligen m² sektion på „						
		b) vid förändring av befintligt avlopp „		4,00				
		därjämte 50 öre pr m.² av våta sektionsarean vid h.v.y.						
		nämligen m² sektion på „						
		c) av kostnadsförslagets slutsumma 0,1 % (broar och vallar inberäknade)			5	15	7	65
		Förslag till invallning, § 29						
		a) Konstruktion och dimensionering av vallar			6	—		
		b) Inläggning av vallkrön km.		0,50				
		c) Uppritning av tvärsektioner st.		0,25				
		d) Kostnadsberäkning km.		3,00				
		§ 46 Förslag till pumpstation dagar		12,00			-	-
		Förslag till bro- och trumbyggnad, §§ 33—35 och 38						
		Dimensionsberäkning		8,00				
		Ritarbete						
		för särskilt konstruerat landfäste st.		4,00				
		Kostnadsberäkning						
		för särskilt konstruerade landfästen st.		4,00				
		Grundförstärkning m²		0,10				
		Antal särskilda ritningar st.		3,00			-	-
		Införande av höjdsiffror å plankartan, § 39		0,01			1	35
		Översiktskarta, § 41					4	-
		Ersättningslängd, § 42, grundbelopp			1	50		
		antal ersättningar st.		0,25			-	-
		Kostnadsfördelning, § 43, grundbelopp			2	—		
		antal fastigheter st.	11	0,30	3	30		
1941		tillägg för fastigheter i olika avdelningar „		0,20			5	30
dec.	12	**Utlåtande och betänkande,** § 45 sid.	8	3,00	24	-	24	-
1942		**Sammanträden o. upprättande av protokoll,** § 46, mom. 1, dagar	2	12,00	24	-	24	-
febr.	4	**Särskild utredning,** § 46, mom. 2 alt. förslag „	1/2	12,00	6	-	6	-
		Utredning å länets lantmäterikontor rörande fastighetsgränser, jordregisternummer o. d., § 46, mom. 15 dagar	1	12,00	12	-	12	-
		Förslag enl. § 46 mom. 15, brunn „		12,00				
		utlopp för täckt ledning „	1/2	12,00	6	-	6	-
		slamficka „		12,00				
		Lösen för: Summa kronor					228	28
		Kopia av plankartan, § 51						
		1) 1:sta regalarket bladet			7	-		
		övriga regalark blad st.						
		2) efter kartans skala och ägofigurernas medelareal, tariff VII,						
		skala 1: 4000, medelareal 10 ar ägofigurer st.	83	0:07	5	81		
		har	83	0:14	11	62		
		Överföres			24	43		

1	2	3	4	5	6		7	
		Överfört			23	43		
		höjning för handkopia å ritpapper, 25 %						
		3) insättning av höjdlägestal st.	135	0,02	2	70		
		„ „ kanaler och diken, grundbelopp			1	75		
		tillägg för varje cm. verkligt mått å kartan, cm.	23	0,05	1	15	30	03
		Kopia av profil-, sektions-, bro- och trumritningar, § 54,						
		1) enligt tariff VIII, endast markyta km.	0,16	2:50	-	40		
		befintligt vattendrag ell. vall „			--			
		nytt avlopp eller vall „	0,81	5:-	4	05		
		ändring av befinligt avlopp „			-	-		
		2) tvärsektioner, originalritningens belopp			-	30		
		3) broar och trummor, „ „			-	-		
		4) för varje med rubrik, skalor o. d. försett blad st.		3,00	-	-		
					4	75		
		nedsättning för kopia å kalkerväv 25 %			1	19	3	56
		Kopia av annan ritning, § 46, pumpstation dagar		12,00				
		brunn, rörutlopp och slamficka „	1/4	12,00	3	-		
							3	-
		Avskrift av synehandlingarna, § 55 sid.	42	0,55	23	10	23	10
		Översiktskarta i d:o, § 41					4	-
		Summa kronor					63	69
		Övriga förrättningskostnader.						
		Lösen av förordnandet jämte kommissionärsarvode						
		Annonskostnader ang. sammanträden			20	70		
		Inbindning av förrättningshandlingar o. uppklistring av ritningar			2	-	22	70
		Arvode till biträdande förrättningsmannen						
		Ersättning till gode männen enligt egna räkningar					37	60
		Kostnader för hantlangning, materialer o. d. tim.	34	1:-			34	-
		arbetsritningar m.m.					3	73
		Summa kronor					98	03
		Sammandrag.						
		Förrättningsmannens arvode					228	28
		Lösen för kopior och avskrifter					63	69
		Övriga förrättningskostnader					98	03
		Summa kronor					390	-

Den, som icke åtnöjes med denna räkning, äger att inom tre månader från nedanstående dag klander därå anställa genom stämning till vederbörande *häradsrätt.*

Ry pr Lövestad *den* 4 februari 1942

Statens Jordbruksingenjör.

Att sakägare erhållit en med denna lika lydande räkning betyga:

Kronor 318:40 *kvitteras:*

Hälsingborg *den* 7 mars 1942

PETTERSONSKA BOKTR. EFTR. SKARA
392212

DIARIE NR 14465
K LANTBRUKSSTYRELSEN
13 DEC 1944

_M____2*0730

Kungl. Lantbruksstyrelsens
arkiv

Kom b 149/1944

Avskrift av betänkande

angående

Ry dikningsföretag av år 1942

i Lövestads socken av

Malmöhus län.

B e t ä n k a n d e

rörande fråga om statsunderstöd till utförande av Ry dikningsföretag av år 1942 i Lövestads socken av Malmöhus län

Belägenhet.

Avdikningsområdet är beläget omkring 4 km. nordost om Lövestads järnvägsstation och angives å den synehandlingarna fogade översiktskartan till sitt ungefärliga läge med röd färgbeteckning.

Rättsliga förhållanden m. m.

Förslag angående företaget har upprättats vid av undertecknad handlagd, den 4 februari 1942 avslutad syneförrättning enligt vattenlagen Besvär mot förrättningen har ej anförts./bil.3/.

Statsunderstöd i någon form har, såvitt känt är, tidigare icke utgått till torrläggning av i företaget ingående mark.

Hydrografiska förhållanden m. m.

äro angivna i synemännens utlåtande.

Motstående intressen b

beröras icke av företaget ifråga.

Arbetstid.

Enligt vid syneförrättningen meddelade bestämmelser skall företaget vara fullbordat till den 1 september 1945.

Statsunderstöd.

I enlighet med under syneförrättningen - syneprotokollet § 17 -

mellan intressenterna träffad överenskommelse och enligt mellan dem ingången förening /bil.2/ sökes genom företagets arbetsstyrelse förutom bidrag utan återbetalningsskyldighet från statens avdikningsanslag jämväl lån från statens avdikningslånefond till företagets utförande i enlighet med det upprättade förslaget. Bifogad tabell /bil.5/ utvisar varje särskild delägares andel i företaget ävensom beräknade bidrags- och lånebelopp.

Sammanfattning.

av uppgifter om företagets areal, kostnad och båtnad återfinnes i bil.4.

Förord.

Den vid syneförrättningen verkställda utredningen angående företaget har givit vid handen att torrläggning av i företaget ingående marker är en förutsättning för ett rationellt utnyttjande av desamma, och får jag på grund härav tillstyrka bifall till intressenternas ansökan. Då ett genomförande av företaget snabbt skulle resultera i ökade skördar, får jag vidare förorda att ansökningen ifråga måtte behandlas med förtursrätt vid statsunderstödets beviljande.

Bilagor.

Beträffande frågor i övrigt, som beröra företaget, hänvisas till synehandlingarna.

Hälsingborg den 21 maj 1942.

Gösta von Heideken
Statens e. lantbruksingeniör.

Bilaga 1.

Kostnadssammandrag.

Torrläggningskostnad

Arbets-och materialkostnad		5150:-

Förrättningskostnad.

Kostnad för syneförrättningen	390:-	
" " utredning angående stats-understöd m. m.	40:-	430:-
Summa kronor		5580:-

Hälsingborg den 21 maj 1942

Gösta von Heideken

Vid arbetsplanens fastställande har kostnaden för förstoyd beräknats till 5580 kronor, varav å låntagarnas andel 3916 kronor 89 öre.

Stockholm den 22 april 1944

På Kungl. Lantbruksstyrelsens vägnar

Sjalmar Forsman.

Bilaga 2.

Förening.

Undertecknade delägare i "Ry dikningsföretag av år 1942" i Lövestads socken av Malmöhus län, förklara oss härmed vilja komma i åtnjutande av lån från till dylikt ändamål anvisade statsmedel och giva för den skull företagets arbetsstyrelse i uppdrag:

att göra framställning om största möjliga lån från statens avdikningslånefond till företagets genomförande;

att därest dylikt lån beviljas, för vår räkning med vederbörande myndighet uppgöra kontrakt om arbetenas utförande ävensom underteckna övriga i samband härmed erforderliga förbindelser och handlingar;

att emottaga och utkvittera utanordnade lånebelopp; samt

att anlita sakkunnig person för uppgörande av för lånets sökande och utbekommande erforderliga handlingar och ritningar.

Ry pr Lövestad den 10 maj 1942.

Per Nilsson Per Björk

Johan Andersson Arthur Ekelund

Egenhändiga namnteckningarna bevittnas av:

Karl Rosenqvist Olga Rosenqvist

Ry, Lövestad

Bilaga 3.

Att såvitt framgår av härstädes fört vederbörligt diarium, besvär inom laga tid icke anförts över en enligt uppgift den 4 februari 1942 avslutad laga syneförrättning angående Ry dikningsföretag av år 1942 i Lövestads socken, Malmöhus län; det varder härmed till bevis meddelat. Stockholm i Söderbygdens vattendomstols kansli den 9 april 1942.

Ex officio:

Georg Österholm

Bil. 4.

Sammanfattning av uppgifter om företagets areal, kostnad och båtnad.

Samfällighet	Areal			Kostnad	Båtnad	Relativ kostnad
	Åker	Annan mark	Summa			
	Hektar			kronor	kronor	
		Hela företaget.				
	5,35	2,83	8,18	5.580:-	5.593:-	1,00
		Lånesökandenas andel.				
	3,51	1,29	4,80	3.916:89	3.926:-	

Hälsingborg den 21 maj 1942.

Gösta von Heideken

PETTERSONSKA BOKTR.EFTR. SKARA

414072

Tabell, utvisande varje särskild delägares andel i

Mantal	Reg-n:r	Littera	Socken, by och hemman	Samfällighet, avdelning, ägares namn	Areal: Åker ha	Åker ar	Annan mark ha	Annan mark ar	Summa ha	Summa ar
1/16	6 4/5	Fba	Ry	Per Åkesson	1,	31			1	31
1/32	6	Fbb	"	Karl Rosenkvist		47				47
507/16384	1 10/2	A	"	Per Björk	2	19		25	2	44
507/16384	1 11/9	B	"	Per Nilsson		75		26	1	01
640	av2 11/11	avA	"	Johan Andersson		48		18		66
640	av2 11/11	avA	"	Arthur Ekelund		09		60		69
	1 10/8,1	11	"	Per Björk , Per Nilsson				25		25
1/8	1	B	"	Thore Andersson				76		76
3/32	4 2	Da	"	Hugo Nilsson		01		24		25
1/8	2 2	Ba	"	Gustaf Lövgren		02		12		14
1/32	2 4	Be	"	Johannes Nilsson		03		17		20
				Summa:	5	35	2	83	8	18

företaget ävensom beräknade bidrags- och lånebelopp.

Båtnad		Kostnad för torrläggningen		Kostnad för syneförrättningen		Kostnad för betänkandet		Summa kostnad		Relativ kostnad	Bidragets storlek i proc. av kostnaden	Bidrag		Lån	
kr.	öre	kr.	öre	kr.	öre	kr.	öre	kr.	öre			kr.	öre	kr.	öre
628	-	578	24	43	79	4	49	626	52	1,00	50,00	313	26	-	
235	-	216	40	16	39	1	68	234	47	"	"	117	24	-	
2.111	-	1.943	82	147	20	15	10	2.106	12	"	"	1053	06	1048	52
906	-	834	25	63	18	6	48	903	91	"	"	451	95	450	-
569	-	523	91	39	67	4	07	567	65	"	"	283	83	282	61
340	-	313	07	23	71	2	43	339	21	"	"	169	60	168	87
133	-	122	46	9	27	-	95	132	68	"	"	66	34	-	
479	-	441	05	33	40	3	43	477	88	"	"	238	94	-	
58	-	53	40	4	04	-	41	57	85	"	"	28	92	-	
48	-	44	19	3	35	-	34	47	88	"	"	23	94	-	
86	-	79	21	6	-	-	62	85	83	1,00	50,00	42	92	-	
5.593	-	5.150	-	390	-	40	-	5.580	-			2790	-	1950	-

Hälsingborg den 21 maj 1942.

Gösta von Hofdeken

Genom Kungl. Lantbruksstyrelsens beslut denna dag fastställd till efterrättelse vid arbetets utförande.

Stockholm den 22 April 1944
På Kungl. Lantbruksstyrelsens vägnar
Stjalmar Forsman.

Avskrift av betänkande

angående

Ry dikningsföretag av år 1942

i Lövestads socken av

Malmöhus län.

Bilaga 6.

Räkning

för betänkande m.m. och utredning angående statsunderstöd till "Ry dikningsföretag av år 1942" i Lövestads socken och Malmöhus län.

Betänkande och kostnadssammandrag		12:-
Upprättande av ansökningshandlingar		6:-
" " tabell med uträkning av bidrag och lån		9:-
lagakraftbevis		3:-
avskrift av betänkande m.m.	10 sid á 0:55	5:50
inhäftning av handlingar		1:-
expedition, skrivelser m.m.		3:50
	Summa kronor:	40:-

Klander mot denna räkning anställes genom stämning till vederbörlig häradsrätt inom tre månader härefter.

Hälsingborg den 21 maj 1942.

Gösta von Heideken

Avskriftens sidor 1 - 10 likhet med originalen betygar

ex officio:

Gösta von Heideken

gr. godk/49

Skuldförbindelse överlämnad till Kungl. Statskontoret den 24/7 1944 godkänd den 3/8 1944

236/44

M 2*0730

DIARIE Nr 14465
K. LANTBRUKSSTYRELSEN
13 JUL. 1944

KONTRAKT.

Sedan Kungl. Lantbruksstyrelsen den 22 april 1944 till

Ry dikningsföretag av år 1942 i Lövestads socken av

MALMÖHUS LÄN

I.M. Mandl

beviljat dels *statsbidrag* med tvåtusensjuhundranittio (2.790) kronor att utgå från *statens avdikningsanslag* och *dels lån* med ettusenniohundrafemtio (1.950) kronor att utgå från *statens avdikningslånefond* ävensom fastställt en av statens lantbruksingenjör G. von Heideken vid syneförrättning år 1942 för företaget upprättad arbetsplan med därtill hörande kostnadsförslag, hava undertecknade, som av vederbörande intressenter utsetts till styrelse ~~förtroendeman~~ för företaget,

med Lantbruksstyrelsen avslutat följande kontrakt, varigenom vi ~~jag~~ för egen del samt å vederbörande intressenters i företaget vägnar åtaga och förbinda oss ~~mig~~:

1:o) att utföra företaget i överensstämmelse med den fastställda arbetsplanen med de eventuella ändringar däri, varom Lantbruksstyrelsen må komma att efter framställning besluta,

att fullborda arbetet till den *1 september* 1945,

att vid företagets utförande iakttaga de föreskrifter, som av Kungl. Maj:t eller Lantbruksstyrelsen må hava meddelats,

6. 1943. 1 000.

STATENS REPRODUKTIONSANSTALT 141643

att vid sådana betongarbeten, som kunna ifrågakomma vid företaget, giva företräde för material av inhemsk tillverkning, då icke särskilda omständigheter till annat föranleda,

att bestrida vad utöver beviljat statsbidrag kan erfordras för företagets fullbordande,

att gälda vederbörande förrättningsman tillkommande gottgörelse för besiktning och avsyning av företaget,

att, när sådant av Lantbruksstyrelsen påfordras, förete behörigen verifierade räkenskaper över de med företaget förenade utgifterna ävensom att, därest det skulle visa sig, att torrläggningskostnad, varför statsmedel beviljats, beräknats till högre belopp än den verkliga kostnaden, efter föreskrift av Lantbruksstyrelsen vidkännas motsvarande minskning av statsbidraget och lånet,

att underhålla det utförda arbetet intill dess sådan underhållsskyldighet kan varda andra i laga ordning ålagd eller vederbörande från underhållsskyldigheten befriats, samt

att vid arbetets utförande ävensom i fråga om underhållsskyldighetens fullgörande underkasta oss ~~mig~~ Lantbruksstyrelsens inseende och kontroll;

2:o) att för tjänsteman, som förordnats att verkställa besiktning eller avsyning av företaget eller inspektion av underhållsarbetet, tillhandahålla den för företaget fastställda arbetsplanen med därtill hörande handlingar och ritningar;

3:o) att i händelse avvikelse utan därtill i vederbörlig ordning erhållet tillstånd skett från den fastställda arbetsplanen, eller arbetet icke blivit fullbordat inom därför bestämd tid och Lantbruksstyrelsen ej heller medgivit anstånd med dess utförande, eller Kungl. Statskontoret skulle finna den säkerhet, som blivit ställd för till Statskontoret avgiven skuldförbindelse angående lånets återbetalning, icke vidare nöjaktig, och ny säkerhet som av Statskontoret godkännes, icke varder inom bestämd tid avlämnad, eller den bestämda annuiteten icke varder i behörig tid erlagd, låta det ankomma på Lantbruksstyrelsen att inställa vidare utbetalning av statsmedlen samt att återfordra vad därav uppburits beträffande lånet dock endast därest icke beslut om detsammas återbetalning och fördelning blivit meddelat, att inom viss angiven tid på en gång eller efter hand inbetalas, bidragsmedlen till Lantbruksstyrelsen, och lånemedlen till Statskontoret, ävensom att å sålunda lyftade och återburna medel erlägga fem procent årlig ränta från lyftningsdagen till dess återbetalning sker;

4:o) att ifråga om tid för lyftande av statsmedlen låta gälla vad Lantbruksstyrelsen därutinnan bestämmer, och skall någon del av statsbidraget och lånet innestå i Lantbruksstyrelsen, intill dess arbetet blivit vederbörligen avsynat och av Lantbruksstyrelsen godkänt;

5:o) att vid avslutandet av detta kontrakt för förvaring i Lantbruksstyrelsens arkiv till Styrelsen överlämna ett exemplar av till ärendet hörande förslag och utredning, dock med undantag för sådana förrättningsakter, som enligt gällande bestämmelser i fråga om redovisning av akter rörande företag enligt 7 kap. vattenlagen må vid nämnda tidpunkt hava överlämnats till Lantbruksstyrelsen, ävensom att, innan sista delen av statsmedlen lyftes, till Lantbruksstyrelsen överlämna fullständig beskrivning jämte ritning över sådan avvikelse från den fastställda planen, vartill vederbörligt tillstånd må hava meddelats;

6:o) att bestrida eller gottgöra kostnader, som i följd av erhållna statsbidrag och lån kunna föranledas för Lantbruksstyrelsen eller Statskontoret;

7:o) att för fullgörande av detta kontrakt ävensom, därest mot kontraktet brytes, för återbäring av lyftade statsmedel jämte därå upplupen ränta, ställa säkerhet, som av Lantbruksstyrelsen godkännes;

8:o) att till Statskontoret avgiva med behörig borgen eller annan säkerhet försedd skuldförbindelse angående lånets återbetalning; samt

9:o) att fullgöra de övriga åtaganden, som enligt gällande bestämmelser åligga mottagare av ifrågavarande statsmedel.

Härav äro två lika lydande exemplar upprättade, av vilka vardera kontrahenten tagit ett.

Ry pr Lövestad den 6 juli 1944

Per Nilsson Per Björk

Att Lantbrukarne Per Nilsson och Per Björk, båda i Ry m/ pr Lövestad

i bägges vår närvaro egenhändigt undertecknat förestående kontrakt, intyga:

E. H. Wallin
Lantbruksingenjör
Adress Malmö

Gustaf Lövgren
Lantbrukare
Adress Heinge pr Lövestad

Kungl. Lantbruksstyrelsen antager detta kontrakt.

Stockholm den 8 augusti 1944.

På Kungl. Lantbruksstyrelsens vägnar

[signature]

Vederbörandes uppmärksamhet fästes å bestämmelserna i 13 kap. 17 § vattenlagen, vari stadgas att, därest det framtida underhållet försummas, Konungens Befallningshavande eller annan myndighet Konungen bestämmer äger själv bota bristen på den försumliges bekostnad.

Sodl. 8/8 1944 236/44

DIARIE Nr 14466
K. LANTBRUKSSTYRELSEN
13 JUL. 1944

RAPPORT

över verkställd avsyning av torrläggningsföretag enligt rekvisition av vederbörande styrelse.

Företagets namn: "Ry dikningsföretag av år 1942" i Lövestads socken, Malmöhus län.

Planen fastställd den 22 april 1944.

Ändring däri medgiven av Kungl. Lantbruksstyrelsen den

Statsbidrag från statens avdikningsanslag 2790.- kr.

Lån från statens avdikningslånefond 1950.- "

Kontrakt om arbetets utförande antaget den

Fastställd arbetstid till den 1 sept. 1945.

Förlängd arbetstid till den

Arbetsstyrelsens ordförande: Per Nilsson, Ry, Lövestad.

Förtroendeman:

Ensam intressent:

Avsyningen verkställdes av undertecknad den 6 juli 1944.

Företaget befanns därvid vara i sin helhet utfört i överensstämmelse med den fastställda arbetsplanen och tillstyrkes till godkännande.

De verkliga kostnaderna hava blivit ca 900.- kr. högre än de beräknade.

Malmö den 7 juli 1944.

C.H. Wallér.

C.H.Wallér.

Statens lantbruksingeniör.

Uppgift jämlikt stadgandet i 1 §, 1 stycket, av lag om kronans förmånsrätt för avdikningslån den 14 juni 1929 (nr 164).

Företagets namn: Ry dikningsföretag av år 1942 i Lövestads socken av Malmöhus län.

Lån 1.950 kronor från statens avdikningslånefond enligt Kungl. Lantbruksstyrelsens beslut den 22 april 1944.

Lånet har beviljats för nedanstående, i utredningen angående detsamma upptagna fastigheter.

Socken, by och hemman	Mantal	Register-nummer	Ägare
Lövestads socken			
Ry	507/16384	av 1^{10}	Per Björk
"	507/16384	av 1^{11}	Per Nilsson
"	9/640	av 2^{11}	Johan Andersson
"	11/640	av 2^{11}	Arthur Ekelund

Stockholm den 8 augusti 1944.

På Kungl. Lantbruksstyrelsens vägnar

Albert Smith

Förteckning

över fastigheter, till vilkas andelar i "Ry dikningsföretag av år 1942" i Lövestads socken och Malmöhus län lån sökts från statens avdikningslånefond.

Fastighets			Ägares namn
namn	register-nummer	man-tal	
Ry	av 1^{10}	$\frac{507}{16384}$	Per Björk
"	av 1^{11}	$\frac{507}{16384}$	Per Nilsson
"	av 2^{11}	$\frac{9}{640}$	Johan Andersson
"	av 2^{11}	$\frac{11}{640}$	Arthur Ekelund

Upprättad i Lantbruksstyrelsen den 28 jan. 1944

Gunnar Thorén

Transumt.

DIARIE Nr 14465
K. LANTBRUKSSTYRELSEN
13 JUL 1944

Protokoll, ~~ført vid~~ sammanträde för syneförrättning enligt 10 kap. vattenlagen rörande förbättrad torrläggning av vattenskadade marker tillhörande Ry by uti Löve - stads socken och Malmöhus län.

År 1941 den 12 december inställde sig undertecknad, förrättningsman, hos lantbrukaren P. Nilsson i Ry och hade efter vederbörligen utfärdade kallelser enligt förteckning /bil. C 3 / och kungörelser / bil. C 1 och C 2 / följande personer tillstädeskommit:

==========

§ 6.

Företogs val av arbetsstyrelse och utsågs:

Per Nilsson till ordförande och sammankallande; samt

Per Björk.

Till ordföranden lämnades även uppdraget att vara aktförvarare.

==========

==========

Ort och tid som ovan

Gösta von Heideken

Magnus Andersson Nils Olsson

Biträdande godemän.

Rätt transumerat betygar:

G. Nelles

Avskrift.

DIARIE Nr 14465
K. LANTBRUKSSTYRELSEN
13 JUL. 1944

FÖRENING

Undertecknade delägare i "Ry dikningsföretag av år 1942" inom Lövestads socken av Malmöhus län, förklara oss härmed vilja komma i åtnjutande av lån från till dylikt ändamål anvisade statsmedel och giva för den skull företagets arbetsstyrelse i uppdrag:

att göra framställning om största möjliga lån från statens avdikningslånefond till företagets genomförande;

att därest dylikt lån beviljas, för vår räkning med vederbörande myndighet uppgöra kontrakt om arbetenas utförande ävensom underteckna övriga i samband härmed erforderliga förbindelser och handlingar;

att emottaga och utkvittera utanordnade lånebelopp; samt

att anlita sakkunnig person för uppgörande av för lånets sökande och utbekommande erforderliga handlingar och ritningar.

Ry per Lövestad den 10 maj 1942.

Per Nilsson — Per Björk

Johan Andersson — Arthur Ekelundh

Egenhändiga namnteckningarna bevittnas av:

Karl Rosenqvist — Olga Rosenqvist

Ry, Lövestad.

Rätt avskrivet betygar:

B. H. Nelli